

# ANUÁRIO DO CEARA

2023 - 2024











# ANUÁRIO DO CEARÁ 2023 - 2024

PATROCÍNIO



APOIO



PROMOÇÃO



REALIZAÇÃO





FUNDAÇÃO DEMÓCRITO ROCHA	
<b>Presidente</b>	Luciana Dummar
<b>Diretor Administrativo-Financeiro</b>	André Avelino de Azevedo
<b>Gerente-Geral</b>	Marcos Tardin
<b>Gerente de Criação de Projetos</b>	Raymundo Netto
<b>Gerente de Audiovisual</b>	Chico Marinho
<b>Gerente Editorial</b>	Lia Leite
<b>Gerente Educacional</b>	Deglaucy Jorge Teixeira
<b>Gerente Marketing &amp; Design</b>	Andrea Araujo
<b>Analista de Marketing</b>	Henri Dias
<b>Analistas de Projetos</b>	Aurelino Freitas e Fabricia Góis
<b>Analista de Contas</b>	Narcez Bessa
EMPRESA JORNALÍSTICA O POVO	
<b>Presidente &amp; Publisher</b>	Luciana Dummar
<b>Presidente-Executivo</b>	João Dummar Neto
<b>Diretores-Executivos de Jornalismo</b>	Ana Naddaf e Erick Guimarães
<b>Diretor de Jornalismo das Rádios</b>	Jocélio Leal
<b>Diretor de Negócios e Marketing</b>	Alexandre Medina Néri
<b>Diretor de Estratégia Digital</b>	Filipe Dummar
<b>Diretora de Gente e Gestão</b>	Cecília Eurides
<b>Diretor Corporativo</b>	Cliff Villar
PROJETOS ESPECIAIS	
<b>Estratégia, Relacionamento e Captação</b>	Adryana Joca e Dayvison Alvares
COMERCIAL	
<b>Gerente Comercial</b>	Ranilce Barbosa
<b>Analista de Planejamento</b>	Gerlaine Sombra
<b>Gerentes de Negócios</b>	Adriano Matos, Cláudio Amaral, Cleciane Januário, Flávia Oliveira, Marcos Lopes e Mona Liza Lôbo
GESTÃO EXECUTIVA DE PROJETOS	
<b>Gestora-Executiva de Projetos</b>	Lela Pinheiro
<b>Analista de Projetos</b>	Damaris Magalhães

ANUÁRIO DO CEARÁ	
<b>Editor-Geral</b>	Jocélio Leal
<b>Editora-Executiva</b>	Amanda Araújo
<b>Repórteres</b>	Alex Ferreira, Camila Gadelha, Cristina Brito e Lucas Casemiro
<b>Repórter Capítulo Especial</b>	Bruna Forte
<b>Estagiários</b>	Caynã Marques e Ravel Araújo
<b>Checador</b>	Rubens Rodrigues
<b>Revisora</b>	Daniela Nogueira
<b>Pesquisa Iconográfica</b>	Miguel Pontes e Roberto Araújo
<b>Consultor Editorial</b>	Célio Fernando Bezerra Melo
<b>Fotos</b>	<b>O POVO</b> , Assembleia Legislativa do Estado do Ceará, Câmara Municipal de Fortaleza, OPOVO.DOC, Governo do Estado do Ceará e Prefeituras

DESIGN EDITORIAL	
<b>Editora de Design e Projeto Gráfico</b>	Andrea Araujo
<b>Editor-Adjunto de Design e Coordenador</b>	Alessandro Muratore
<b>Designers</b>	Alice Muratore e Mariana Araujo
<b>Ilustrador</b>	Carlus Campos
<b>Designer de Tabelas</b>	Miqueias Mesquita
<b>Mapas e Vetorizações</b>	Welton Travassos
<b>Infográficos</b>	Luciana Pimenta
<b>Tratamento de Imagens</b>	Robson Pires
<b>Catologação na Fonte</b>	Monnique São Paio

CONSULTORIA	
EQUIPE BFA (ANÁLISE ECONÔMICA)	
<b>Coordenação</b>	Célio Fernando Bezerra Melo
<b>Equipe BFA</b>	Helena Martins Teófilo e Filipe Rabelo Távora Furtado
<b>Colaboradores Especiais</b>	Eldair Melo Mesquita Filho, Felipe Pinto da Silva, Ingrid de Sales Rabelo, Marcos Renan Vasconcelos Magalhães, Ricardo Aquino Coimbra e Rodrigo Fernandes Ribeiro
<b>Revisão Técnica e de Conteúdo</b>	João Francisco Freitas Peixoto

SITE	
<b>Product Manager</b>	Brenda Câmara
<b>UX Designer</b>	Diego Curcio
<b>UI Designer</b>	Juliana Figueiredo
<b>Front-end</b>	Pedro Silva e Rafael Arruda
<b>Back-end</b>	Vitor Gabriel e Milton Paiva
<b>Visualização de Mapas e Recursos Digitais</b>	Wanderson Trindade
www.anuariodoceara.com.br	

Catologação na Fonte. Bibliotecária responsável: Monnique São Paio - CRB-7 6921

A363	Anuário do Ceará. Anuário do Ceará 2023-2024. / Fundação Demócrito Rocha. -- 2023-2024. -- Fortaleza, CE : Fundação Demócrito Rocha, 2023. 680 p. il. color. Anual
ISSN : 1677-2881	
1. Anuário - Ceará. 2. Ceará (Brasil). 3. Estatística. 4. História do Ceará 5. Municípios do Ceará I. Título. II. Fundação Demócrito Rocha	
CDD 22.ed. – 981.31 CDU 94+91(813.1)	



# APRESENTAÇÃO



Jocélio Leal  
Editor-Geral

A efeméride dos 95 anos do **O POVO** permeia toda esta edição do *Anuário do Ceará*, desde a sua concepção. O quase centenário do jornal e o mais de século e meio do *Anuário* trouxeram um selo sagrado para as páginas a seguir. O encontro dos dois títulos é anual, mas neste momento carrega valor ainda maior frente à procela política, econômica, cultural e social na qual navegamos. Trazemos conteúdos para cada uma dessas dimensões em forma de livro, site, programas de TV e podcasts. Tudo feito em linguagem didática e projeto gráfico funcional, amigáveis aos diferentes perfis de públicos a quem nos dirigimos.

Nas 680 páginas de informação e análise, em 14 capítulos, destaque para o Guia das Cidades. Cada um dos 184 municípios é apresentado em cerca de 100 dados. Neste ano, apresentamos a sexta versão do Índice Comparativo de Gestão Municipal (ICGM-Anuário do

Ceará-Ipece) e os novos *rankings* dos parlamentares mais influentes do Ceará. Estreante na edição anterior, retorna este ano atualizado o capítulo sobre o futebol cearense. Referência no mercado, a pesquisa *Anuário Datafolha Top of Mind* exibe a força das marcas com atuação no Ceará em 24 categorias, além da marca *Top do Top*.

O *Anuário* junta o vigor de uma jovem redação, comandada a partir deste número pela igualmente jovem e talentosa editora-executiva Amanda Araújo, a maestria da editora de arte Andrea Araujo, a genialidade do artista plástico e ilustrador Carlus Campos, a experiência de um time em parte formado por profissionais dele integrantes desde a retomada do projeto, há 21 anos. Tal qual no ano passado, convidamos a jornalista Bruna Forte para assinar o capítulo especial. Ele trata sobre os 95 anos do **O POVO**, uma marca a ser honrada ao tempo em que mantém olhos firmes no futuro.



# Agradecimentos

Aída Cury Barboza  
Alan Dantas  
Alexia Vieira  
Alfredo Pessoa  
Alice Araújo  
Ana Carolina Maia de Carvalho  
Ana Catarina Barboza Leal  
Ana Celina Bueno  
Ana Rute Ramires  
André Bloc  
André Mota  
Andressa Rios  
Antônio Carlos Ferreira *(in memoriam)*  
Arisa Carneiro Araújo  
Arlen Medina Néri  
Armando Franco  
Artur Franco  
Aurélio Alves  
Beatriz Cavalcante  
Bob Santos  
Brenda Alvino Soares  
Caio Sousa  
Camila Holanda  
Camila Lopes  
Camille Cezário  
Camilo Santana  
Carla Brunoro  
Carlos Mazza  
Carol Mota  
Carolina Duarte  
Catarina Vera de Oliveira Leal *(in memoriam)*  
Chico Marinho  
Cinthia Medeiros  
Cláudio Ferreira Lima *(in memoriam)*  
Claudio Júnior  
Cláudio Ribeiro  
Cléber Geraldo  
Clóvis Holanda  
Dagmar Gadelha Fernandes  
Daniel Aderaldo  
Daniel Sampaio  
Davi Nunes  
Demitri Túlio  
Demócrito Dummar *(in memoriam)*  
Delvanir Casemiro de Sousa  
Dodora Guimarães  
Dorian Sampaio *(in memoriam)*  
Dyego Viana  
Eduardo Almeida do Nascimento  
Eduardo Diatahy Bezerra de Menezes  
Eliel Vitor de Freitas Santos  
Eliomar de Lima  
Eliziane Colares  
Elma Gonçalves  
Érico Firmo  
Erick Torres  
Evandro Colares  
Evandro Leitão  
Evanilda Almeida do Nascimento  
Fábio Campos  
Fabio Lima

Farias Júnior  
Fco Fontenele  
Felipe Nogueira e Silva  
Fernanda Araújo  
Fernando Graziani  
Flávia Oliveira  
Francisca Mesquita dos Santos  
Francisco Agenor de Oliveira Neto  
Francisco das Chagas Pinheiro de Sousa  
Francisco Veras  
Germana Moura  
Glêdson Araújo  
Glenna Cherice  
Guálter George  
Guilherme Carvalho  
Hamilton Nogueira  
Heitor Troca Araújo  
Henrique Leal  
Honório Fernandes Neto  
Hudson Jorge  
Illary de Castro Fernandes  
Irna Cavalcante  
Ítalo Coriolano  
Ivens Dias Branco Jr  
Izolda Cela  
JB Uchoa  
Jane Mary Lima Rodrigues  
Jesus Freitas  
João André Rosa  
João Batista de Brito  
João Davi Diógenes Lourenço  
João Mário França  
João Pedro Barboza Leal  
Joelma Leal  
Jorge Camelo de Sousa Neto  
José Airtton Boris  
José Alves Franco *(in memoriam)*  
José Carlos Pontes  
José Leal Sobrinho  
José Maria Moreira Barros  
José Pimenta  
José Sarto Nogueira  
Josy Xavier  
Jozivan Leal  
Juliana de Fátima  
Juliana Bomfim  
Juliana Matos Brito  
Juliane Pereira  
Júlio Caesar  
Karoline Santiago  
Laisa Maria Cavalcante Barros  
Lenilson Santos  
Leonardo Leitão  
Letícia Lopes  
Lídia Isabel Rios  
Lucas Barbosa  
Lúcio Brasileiro  
Luísa Edite  
Maise Vasconcelos  
Marcel Bezerra  
Marcelle Walker

Márcio de Oliveira  
Maressa Almeida de Brito  
Marcos Fernandes  
Marcos Sampaio  
Maria de Lourdes  
Maria Valdenes de Medeiros Costa  
Mariana Araújo Frota  
Marília Firmiano  
Max Quintino  
Melca Bezerra *(in memoriam)*  
Milena Cavalcante Barros  
Mylena dos Santos Almeida  
Nartan Andrade  
Natasha Lima  
Nazareno Albuquerque  
Neila Fontenele  
Nelson Gurgel  
Oto de Sá Cavalcante  
Pádua Martins  
Patrício Carneiro Araújo  
Paula Lima  
Paulo Nóbrega  
Pedro Ivo Frota  
Pedro Lima  
Plínio Bortolotti  
Rachel Gomes  
Rafael Ayala  
Renata Sampaio  
Ricardo Cavalcante  
Ricardo Crispino  
Roberto Santos  
Romana Araújo  
Ronald Almeida  
Samuel Nobre Pinheiro  
Sandra Machado  
Santino Sampaio  
Sara Oliveira  
Sérgio Costa Araújo  
Sílvia Helena Cezário Araújo  
Simone Varella  
Soriel Braga Leiros  
Suzie Manuela  
Taci Moraes  
Tales de Sá Cavalcante  
Talita Maria Silva de Sousa  
Tânia Alves  
Telma Marques  
Tereza Dantas  
Terezinha Ávila  
Thadeu Braga  
Thais Martins  
Thais Pontes  
Vanusia Maria Nobre Lima  
Vinícius B Monteiro  
Viviane Sobral  
Weiber Xavier  
Will Robson  
Wilton Bezerra Júnior  
Winkler Gomes do Nascimento  
Yago Pontes



**Andrea Araujo**  
Editora de Design

## PROJETO GRÁFICO

Da primeira página em preto e branco, nua de fotografias ou ilustrações, no longínquo 1928, ao design arrojado dos dias atuais, onde texto e imagem dividem o espaço harmoniosamente, **O POVO** construiu uma trajetória marcada por um projeto gráfico inovador. O compromisso com a qualidade jornalística e uma identidade visual criativa é uma marca que pode ser acompanhada na evolução ao longo do tempo, acompanhando as transformações do design, não de forma isolada, mas inseridas nas demandas da sociedade.

Desde sua origem, o compromisso com a excelência visual foi evidente. Designers e artistas gráficos buscam a melhor forma de apresentar as histórias do cotidiano, envolvendo escolhas cuidadosas de tipografias, cores e imagens. O projeto gráfico agregou tendências nacionais e internacionais, recebendo reconhecimento e prêmios nas artes gráficas, reafirmando o valor do design como expressão artística.

Nos anos 1990, **O POVO** se adaptou à revolução digital, introduzindo computadores e softwares de editoração eletrônica para uma diagramação mais dinâmica e

atraente. O uso de cores vivas, imagens de alta qualidade e recursos visuais inovadores tornaram-se características marcantes, atraindo uma audiência diversificada.

Ao final do século passado, iniciou sua inserção no mundo digital e expandiu sua presença no on-line, integrando suas plataformas impressa e eletrônica. Com um site responsivo, bem desenhado e conteúdo adaptado para diferentes plataformas, fortaleceu sua marca como referência confiável e atualizada.

Ao longo de suas nove décadas e meia de existência, o projeto gráfico de **O POVO** evoluiu em sintonia com as demandas da sociedade e as transformações tecnológicas. Mantendo seu compromisso com a qualidade jornalística, o periódico conseguiu se reinventar visualmente.

Meus agradecimentos à equipe que transformou dedicação e experiência nessa importante publicação: o editor-geral Jocélio Leal, a editora-executiva Amanda Araújo, o editor-adjunto e coordenador de design, Alessandro Muratore, os designers Alice Muratore, Mariana Araujo, Miqueias Mesquita, Luciana Pimenta, Welton Travassos e Robson Pires, além do artista plástico Carlus Campos.



# Su- ma- rio

## 1

### ICGM

- 10** Abertura
- 12** Guia Rápido
- 14** Apresentação e Introdução
- 16** Índice Comparativo de Gestão Municipal (ICGM)
- 23** Metodologia do ICGM
- 28** Resultados
- 53** Considerações finais
- 55** Referências bibliográficas
- 56** Apêndices

## 2

### GUIA DAS CIDADES

- 74** Abertura
- 76** Guia Rápido
- 78** Ficha do Ceará
- 79** Regiões de Planejamento
- 80** Mesorregiões e Microrregiões Geográficas
- 81** Áreas Integradas de Segurança (RMF)
- 82** Equipamentos Regionais de Saúde
- 83** Territórios Indígenas e Quilombolas
- 84-266** Fichas dos municípios
- 267** Glossário
- 268** Organograma da Evolução dos Municípios

## 3

### FORTALEZA

- 272** Abertura
- 280** Guia Rápido
- 282** Organograma da Prefeitura de Fortaleza
- 284** Ficha de Fortaleza
- 288** Divisão das Regionais de Fortaleza
- 289** Índice de Cobertura de Esgoto de Fortaleza
- 290** Região Metropolitana de Fortaleza
- 291** Territórios Administrativos de Fortaleza
- 292** Quem é quem na Prefeitura de Fortaleza
- 300** Divisão da Regionais
- 304** Ex-prefeitos de Fortaleza
- 306** Os 10 Maiores Contribuintes de ISS
- 307** Orçamento de Fortaleza
- 308** Fortaleza em Síntese

## 4

### ADMINISTRAÇÃO DO CEARÁ

- 314** Abertura
- 316** Guia Rápido
- 318** Quem é quem no Governo do Estado
- 331** Donatários, capitães-mores, presidentes, interventores e governadores do Ceará
- 335** Orçamento do Estado do Ceará

## 5

### GOVERNO FEDERAL NO CEARÁ

- 342** Abertura
- 344** Guia Rápido
- 346** Órgãos federais - instituições com sede no Ceará
- 348** Órgãos e empresas federais
- 359** Instituições internacionais
- 360** Sociedade Consular do Ceará

## 6

### INFRAESTRUTURA

- 364** Abertura
- 366** Guia Rápido
- 378** Análises e tabelas
- 381** Cinturão Digital
- 382** Cabos Submarinos
- 384** Transnordestina
- 385** Metrofor
- 386** Bacias Hidrográficas
- 387** Integração do Rio São Francisco

## 7

### ECONOMIA DO CEARÁ

- 388** Abertura
- 390** Guia Rápido
- 392** Artigo
- 394** Hidrogênio verde no Ceará
- 400** Entidades de classe
- 414** Conselhos profissionais
- 417** Leitura de cenário
- 418** Sistema B Brasil no Ceará
- 419** Balança comercial no Ceará



# 8

## LEGISLATIVO

- 420 Abertura
- 422 Guia Rápido
- 432 Os Mais Influentes da Assembleia Legislativa
- 434 Deputados estaduais
- 447 Ex-presidentes da Assembleia Legislativa
- 448 Os Mais Influentes da Bancada Cearense no Congresso Nacional
- 449 Deputados federais
- 455 Senadores
- 456 Os Mais Influentes na Câmara Municipal de Fortaleza
- 457 Vereadores

# 9

## JUDICIÁRIO, MP E TRIBUNAIS DE CONTAS

- 468 Abertura
- 470 Guia Rápido
- 472 O Judiciário brasileiro
- 473 Supremo Tribunal Federal (STF)
- 474 Conselho Nacional de Justiça (CNJ)
- 475 Superior Tribunal de Justiça (STJ)
- 476 Tribunal Superior Eleitoral (TSE)
- 477 Tribunal Superior do Trabalho (TST)
- 478 Superior Tribunal Militar (STM)
- 479 Tribunal de Justiça do Estado do Ceará (TJCE)
- 480 Desembargadores
- 494 Justiça Federal no Ceará (JFCE)
- 495 Procuradoria da República no Ceará (PR-CE)
- 496 Procuradoria Geral de Justiça do Estado do Ceará (PGJ-CE)
- 497 Programa Estadual de Proteção e Defesa do Consumidor (Decon)
- 498 Ministério Público do Trabalho no Ceará (MPT-CE)
- 499 Procuradoria de Justiça Militar em Fortaleza
- 500 Tribunal Regional Eleitoral do Ceará (TRE-CE)
- 501 Tribunal Regional Federal da 5ª Região (TRF5)
- 502 Tribunal Regional do Trabalho da 7ª Região (TRT7)
- 503 Tribunais de Contas
- 504 Tribunal de Contas do Estado do Ceará (TCE-CE)
- 505 Defensoria Pública Geral do Estado do Ceará

# 10

## CEARÁ UNIVERSITÁRIO

- 506 Abertura
- 508 Guia Rápido
- 510 Instituições Federais
- 518 Instituições Estaduais
- 523 Instituições de Ensino Superior em Fortaleza
- 533 Instituições de Ensino Superior na Região Metropolitana de Fortaleza
- 535 Instituições de Ensino Superior no Interior
- 543 Outras Instituições presenciais de Ensino Superior no Interior

# 11

## CEARÁ DA CULTURA

- 544 Abertura
- 546 Guia Rápido
- 548 Bens tombados pela União
- 551 Bens tombados pelo Estado
- 558 Bens tombados por Fortaleza
- 562 O Ceará e os museus
- 564 O Ceará e os teatros
- 565 Tesouros Vivos da Cultura
- 576 Guia inter-religioso

# 12

## FUTEBOL CEARENSE

- 578 Abertura
- 580 Guia Rápido
- 583 Altos e baixos da última temporada
- 588 Fichas
- 594 Diretoria
- 595 Orçamento dos clubes
- 600 Federação Cearense de Futebol
- 603 Futebol feminino
- 605 Linha do tempo dos escudos
- 607 Artigo

# 13

## ANUÁRIO DATAFOLHA TOP OF MIND

- 608 Abertura
- 610 Guia Rápido
- 612 Artigo
- 614 Top do Top
- 616 Área Social ou Ambiental
- 618 Marca que Representa o Ceará
- 620 Comunicação
- 622 Alimentos e Bebidas
- 628 Educação
- 632 Saúde
- 642 Varejo
- 654 Serviços

# 14

## 95 ANOS DO O POVO

- 664 Abertura
- 667 O jornal é o sangue novo, forte e generoso
- 668 Demócrito Rocha: fundador e primeiro presidente do O POVO
- 669 Pingue-pongue com Raimundo Fagner
- 670 Histórias locais, projetos globais
- 672 Grandes coberturas jornalísticas
- 676 O POVO+, jornalismo multistreaming
- 678 Credibilidade: um diálogo público
- 679 O infinito é azul



A PUBLICAÇÃO FOI FECHADA EM 24 DE JULHO DE 2023. CONTEÚDO EXTRA E ANÁLISES ESTÃO DISPONÍVEIS EM [WWW.ANUARIODOCEARA.COM.BR](http://WWW.ANUARIODOCEARA.COM.BR) OU NO QR CODE ACIMA, COM INFORMAÇÕES ATUALIZADAS.

### SIGA O ANUÁRIO DO CEARÁ NAS REDES SOCIAIS:

Instagram: @anuariodoceara  
Twitter: @anuariodoCE  
Facebook: @anuariodoceara





1

ICGM

O Anuário apresenta a sexta edição do Índice Comparativo de Gestão Municipal (ICGM), o mais importante indicador da qualidade das gestões municipais cearenses. É elaborado pelo Instituto de Pesquisa e Estratégia Econômica do Ceará (Ipece), da Secretaria do Planejamento e Gestão (Seplag). Ao classificar os 184 municípios por grupos populacionais, o ranqueamento do ICGM oferece melhor grau de comparação. Nesta edição, venceram Sobral, Granja, Itatira e Solonópole. O estudo se baseia em quatro dimensões: planejamento, recursos financeiros, serviços e transparência.



# Guia Rápido

## ICGM

O ÍNDICE COMPARATIVO DE GESTÃO MUNICIPAL (ICGM) É COMPOSTO POR 14 INDICADORES



### 4 DIMENSÕES DO ÍNDICE COMPARATIVO DE GESTÃO MUNICIPAL (ICGM)



Planejamento



Recursos financeiros



Serviços

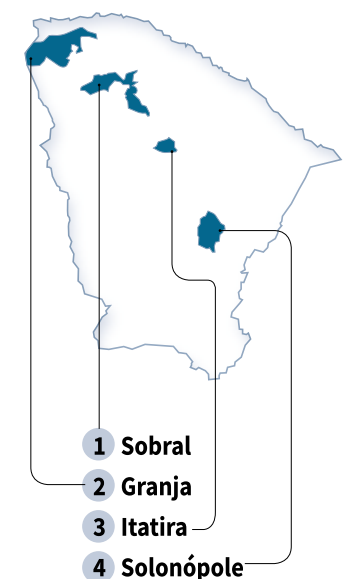
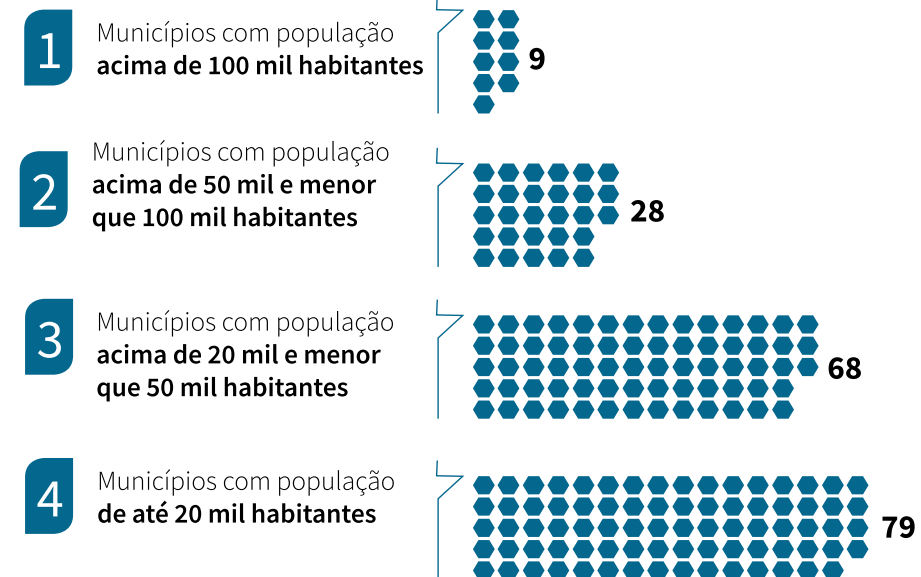


Transparência

Quantidade de municípios cearenses, de acordo com o grupo populacional

VENCEDORES POR GRUPO POPULACIONAL 2023-2024

4 GRUPOS POPULACIONAIS



### SÉRIE HISTÓRICA - Vencedores\*

Anuário do Ceará



MUNICÍPIOS POR GRUPO POPULACIONAL COM MENORES ÍNDICES 2023-2024



\* A divisão por grupo populacional teve início a partir da edição 2021-2022, tendo como base o levantamento de 2019. Na edição 2020-2021, cinco municípios não disponibilizaram os dados a tempo da conclusão do estudo: Arneiroz, Granjeiro, Palmácia, Quixelô e Umari.

Fonte: Instituto de Pesquisa e Estratégia Econômica do Ceará (Ipece) - 2021.



# ÍNDICE COMPARATIVO DE GESTÃO MUNICIPAL (ICGM ANUÁRIO DO CEARÁ - IPECE) DOS MUNICÍPIOS CEARENSES

**DADOS REFERENTES A 2021  
(LEVANTAMENTO MAIS RECENTE)**

**Secretaria do Planejamento  
e Gestão (Seplag)**

**Secretária:**

Sandra Maria Olímpio Machado

**Secretária-executiva de Planejamento e Orçamento:**

Naiana Corrêa Lima Peixoto

### Secretário-executivo de Gestão e Governo Digital:

Auler Gomes de Sousa

**Secretário Executivo de**

### Planejamento e Gestão Interna:

Raimundo Avilton Meneses Júnior

**Instituto de Pesquisa e Estratégia Econômica do Ceará (IPECE)**

**Diretor Geral:**

Alfredo José Pessoa de Oliveira

## Diretoria de Estudos de

**Gestão Pública (Digep):**

## José Eáblio Bezerra Monteiro

**Diretoria de Estudos Econômicos**

**Diretoria de Estudos Econômicos (Diec):**

Ricardo Antônio de Castro Pereira

**Diretoria de Estudos Sociais (Disoc):**

José Meneleu Neto

**Gerência de Estatística, Geografia e Informações (Gegin):**

Rafaela Martins Leite Monteiro

## Ranking Índice Comparativo de Gestão Municipal (ICGM) - 2021

## ORGANIZAÇÃO

**José Fábio Bezerra Montenegro:** doutor pelo Instituto de Matemática Pura e Aplicada (Impa) com estágios de pós-doutorado na Universidade Estadual de Campinas (Unicamp), na Universidade de Murcia (UM) e na Universidade de Princeton. É graduado em Matemática e mestre pela Universidade Federal do Ceará (UFC). Diretor de Estudos e Gestão Pública (DigeP/Ipece).

## AUTORES

**Alexsandre Lira Cavalcante:** doutor em Economia (Caen/UFC), mestre em Economia (Caen/UFC) e bacharel em Ciências Econômicas e Ciências Contábeis (Feaac/UFC). Analista de Políticas Públicas da Diretoria de Estudos Econômicos (Diec/Ipece).

**Cleyber Nascimento de Medeiros:**

doutor em Geografia (Uece), Mestre em Geociências (UFRN) e bacharel em Estatística (UFRN). Analista de Políticas Públicas da Gerência de Estatística, Geografia e Informações (Gegin/Ipece).

**Paulo Araújo Pontes:** doutor em Administração Pública e Governo (FGV-SP), mestre em Economia (Caen/UFC) e graduado em Administração de Empresas (Uece). Analista de Políticas Públicas da Diretoria de Estudos Econômicos (Diec/Ipece).

## COLABORADORES

**Aprígio Botelho Lôcio:** mestre em Negócios Internacionais (Unifor) e bacharel em Ciências Econômicas (Feaac/UFC). Apoio técnico da Diretoria de Estudos de Gestão Pública (Digep/Ipece).

**Luiz Nivardo Melo Filho:** graduado em Direito pela Universidade de Fortaleza (Unifor), diploma de Estudos Avançados pela Universidad de Salamanca (Usal). Assessor técnico da Diretoria de Estudos de Gestão Pública (Digep/Ipece).

**Tiago Emmanuel Gomes dos Santos:** pós-graduado em Governança de TI (Faculdade Estácio) e bacharel em Ciências da Computação (Faculdade Lourenço Filho). Apoio técnico da Diretoria de Estudos de Gestão Pública (Digep/Ipece).

## APRESENTAÇÃO

O Índice Comparativo de Gestão Municipal (ICGM Anuário do Ceará - Ipece) propõe subsidiar a gestão pública, com evidências, para a tomada de decisão, além de promover uma competitividade saudável entre os municípios e estimular uma maior integração entre governo e sociedade civil.

Nesta edição, o ICGM é composto por 14 indicadores, agregados em quatro dimensões: Planejamento, Recursos Financeiros, Serviços e Transparência. É possível verificar o *ranking* dos municípios cearenses por grupo populacional. O índice tem como finalidade apoiar o Governo do Estado em estratégias e políticas, além de auxiliar os gestores públicos municipais em análises para o aperfeiçoamento do planejamento e da gestão nos municípios.

## INTRODUÇÃO

Elaborado pelo Instituto de Pesquisa e Estratégia Econômica do Ceará (Ipece), o Índice Comparativo de Gestão Municipal (ICGM Anuário do Ceará - Ipece) tem como objetivo central “realizar uma análise relativa dos municípios cearenses”, por meio da comparação da qualidade na gestão pública. O Índice serve como subsídio à tomada de decisão dos gestores públicos e proposição de políticas para a melhoria contínua do planejamento e da gestão pública municipal.

Alguns aprimoramentos metodológicos foram realizados a partir da edição “Índice Comparativo de Gestão Municipal (ICGM) 2019”, como elaboração do *ranking* seguindo o critério por porte populacional e ampliação da quantidade de indicadores, o que permite uma abrangência maior na orientação aos prefeitos com relação ao planejamento, à execução orçamentária, à oferta de serviços de qualidade e à transparência da gestão pública dos municípios cearenses.





### 1. ÍNDICE DE GESTÃO MUNICIPAL

Tratar os municípios juntamente com a União, Estados e Distrito Federal, como entes federativos, com autonomia administrativa, política e financeira, foi uma inovação trazida pela Constituição da República Federativa do Brasil de 1988 - Arts. 1º e 18º (BRASIL, 2021). Isso levou à necessidade de aumento dos repasses financeiros municipais advindos da participação nos tributos federais e estaduais e demais transferências de recursos, como forma de complementar as receitas próprias daqueles entes federativos.

Conforme Meireles (2008), quatro princípios fazem parte da chamada autonomia municipal: “i) **poder de auto-organização** (elaboração de lei orgânica própria); ii) **poder de autogoverno** (eleição do prefeito, do vice-prefeito e dos vereadores); iii) **poder normativo próprio ou autolegislação** (elaboração de leis municipais dentro dos limites de atuação traçados pela Constituição da República); e iv) **poder de autoadministração** (administração própria para criar, manter e prestar os serviços de interesse local, bem como legislar sobre os tributos e suas rendas)”.

Os resultados alcançados a partir dos princípios “**poder de auto-organização**” e, principalmente, “**poder de autoadministração**” estão diretamente relacionados ao que se espera de uma gestão pública ideal. Para que o município consiga avançar, melhorando a qualidade de vida dos seus cidadãos, entendendo e superando seus limites e desafios, faz-se necessário um aprimoramento na qualidade da gestão pública municipal, que somente será possível a partir de políticas públicas baseadas em evidências.

Diante disso, surgem algumas questões relevantes: quais são os municípios que se destacam com algum modelo a ser estudado e seguido? Em que áreas esses municípios mais se destacam? Como mensurar resultados de várias ações da gestão de um município para poder comparar a performance deles? Que técnicas podem e devem ser empregadas para monitorar e avaliar os esforços e os resultados de cada gestor municipal? No sentido de responder a essas questões é que algumas instituições desenvolveram, cada

uma com seu propósito, índices capazes de captar os resultados das gestões públicas municipais.

A título de exemplo, referenciam-se algumas experiências de instituições na elaboração de índices de gestão pública municipal, a saber: *Ranking* de Competitividade dos Municípios; Índice CFA de Governança Municipal (IGM-CFA); Índice de Efetividade da Gestão Municipal (IEGM); e Índice Firjan de Gestão Fiscal (IFGF), conforme a seguir.

#### 1.1 RANKING DE COMPETITIVIDADE DOS MUNICÍPIOS

O Centro de Liderança Pública (CLP), fundado em 2008, tem como objetivo “formar líderes públicos com foco na promoção de transformações sociais por meio da eficácia da gestão e da melhoria da qualidade das políticas públicas”.

Em 2011, o CLP, em parceria com a *Economist Intelligence Unit* e Tendências Consultoria Integrada (a partir de 2015), elaborou o *Ranking* de Competitividade dos Estados, criado com o objetivo de subsidiar a gestão pública ao apontar os resultados obtidos a partir das ações dos governos estaduais, apresentando informações para a elaboração de políticas baseadas em evidências.

Além disso, o *ranking* provoca a competitividade saudável entre as unidades federativas, com a finalidade de estimular seus líderes a repensar gestão pública com base em monitoramento e avaliação dos seus indicadores.

Em 2021, o CLP lançou o *Ranking de Competitividade dos Municípios*<sup>1</sup>, com o mesmo objetivo, porém voltado para a gestão municipal, ou seja, com “o intuito de gerar diagnósticos e direcionamentos para a atuação dos líderes públicos municipais” (CLP, 2021).

O referido *ranking* municipal tem como objetivo servir como um sistema de incentivo e fiscalização à legislação e aos gestores públicos; como um mecanismo de avaliação e cobrança de resultados por parte dos cidadãos; e, por fim, como instrumento de promoção de melhores práticas na gestão pública municipal. O *ranking* foi aplicado para aqueles municípios do País com população acima de 80 mil habitantes, de acordo com a estimativa do IBGE<sup>2</sup>, exceto Brasília.

#### 1.2 ÍNDICE CFA DE GOVERNANÇA MUNICIPAL (IGM-CFA)

De acordo com a Lei nº 4.769/1965, o Conselho Federal de Administração (CFA) é o órgão normativo, consultivo, orientador e disciplinador que tem como finalidade controlar e fiscalizar o exercício da profissão de Técnico de Administração (BRASIL, 1965) bem como das atividades administrativas e financeiras do Sistema CFA/CRAS.

Em 2016, o CFA criou o **Índice CFA de Governança Municipal (IGM-CFA)**<sup>3</sup>, com o objetivo principal de auxiliar os gestores públicos a conhecer melhor as necessidades dos seus municípios bem como boas práticas de gestão e possíveis oportunidades para melhorar a gestão municipal. O Índice também se propõe a: estimular a participação social e uma maior integração do governo com a sociedade; orientar o setor privado em suas ações voltadas para o desenvolvimento local; e facilitar diversas análises e pesquisas sobre a realidade dos municípios brasileiros.

#### 1.3 ÍNDICE DE EFETIVIDADE DA GESTÃO MUNICIPAL - IEGM

Em sua primeira edição, lançada pelo Tribunal de Contas do Estado de São Paulo (TCESP), em outubro de 2014, o **Índice de Efetividade da Gestão Municipal - IEGM** (TCESP, 2019) teve por finalidade analisar a eficiência das prefeituras paulistas, isto é, medir a “qualidade dos gastos municipais e avaliar as políticas e atividades públicas do gestor municipal bem como verificar, ao longo do tempo, se a visão e os objetivos estratégicos dos municípios estão sendo alcançados de forma efetiva”.

Após duas edições, o IEGM tornou-se um índice extensível a todos os Tribunais de Contas do Brasil por meio da Rede Nacional de Indicadores Públicos (Rede Indicon), em parceria com o Instituto Rui Barbosa (IRB)<sup>4</sup> e passou a ser denominado IEGM/Brasil. A Rede Indicon realiza a validação do IEGM e a revisão metodológica, enquanto o IRB disponibiliza a tabela estruturada de dados do IEGM, que é a base para os Tribunais de Contas aplicarem o questionário do indicador.

<sup>1</sup> Disponível em: <https://www.clp.org.br/competitividade/>. Acesso em: 13 de abril de 2023. Em 2021, no total foram 410 municípios, 126,93 milhões de habitantes ou 59,93% da população brasileira. Disponível em: <https://www.ibge.gov.br/estatisticas/sociais/populacao/9103-estimativas-de-populacao.html>. Acesso em: 13 de abril de 2023.

<sup>2</sup> Disponível em: <https://igm.cfa.org.br/>. Acesso em: 13 de abril de 2023. O Instituto Rui Barbosa é uma associação civil criada pelos Tribunais de Contas do Brasil, com o objetivo de auxiliar os Tribunais no desenvolvimento e aperfeiçoamento das atividades dos Tribunais de Contas. É conhecido por ser o “braço acadêmico” do Sistema de Controle Externo. Disponível em: <https://irbcontas.org.br/iegm/>. Acesso em: 13 de abril de 2023.

<sup>3</sup> Disponível em: <https://www.firjan.com.br/ifgf/>. Acesso em: 13 de abril de 2023. O Instituto Rui Barbosa é uma associação civil criado pelos Tribunais de Contas do Brasil, com o objetivo de auxiliar os Tribunais no desenvolvimento e aperfeiçoamento das atividades dos Tribunais de Contas. É conhecido por ser o “braço acadêmico” do Sistema de Controle Externo. Disponível em: <https://irbcontas.org.br/iegm/>. Acesso em: 13 de abril de 2023.

<sup>4</sup> O Instituto Rui Barbosa é uma associação civil criado pelos Tribunais de Contas do Brasil, com o objetivo de auxiliar os Tribunais no desenvolvimento e aperfeiçoamento das atividades dos Tribunais de Contas. É conhecido por ser o “braço acadêmico” do Sistema de Controle Externo. Disponível em: <https://irbcontas.org.br/iegm/>. Acesso em: 13 de abril de 2023.



**M. DIAS BRANCO PARA TODOS OS MOMENTOS  
ONDE VOCÊ ESTIVER, SEJA QUAL FOR O SEU  
ESTILO OU SOTAQUE.  
FAZER PARTE DE SUA VIDA É NOSSA RECEITA.**

*M. Dias Branco*  
Sonhar, realizar, crescer.



# No nosso Ceará tem uma líder mundial em aço.



A maior produtora de aço do planeta, presente em mais de 60 países, está no nosso Estado, em São Gonçalo do Amarante.

Isso significa mais oportunidades, crescimento econômico e investimento, valorizando quem está sempre em primeiro lugar: as pessoas.

Terra da luz.  
Força do aço ArcelorMittal.



# Líder em sustentabilidade.



A base da gestão na produção de aço na ArcelorMittal é a sustentabilidade.

Isso se traduz no uso racional dos recursos, desenvolvimento de produtos e serviços inovadores de alta tecnologia, qualidade, controle dos impactos ambientais, investimento social e relacionamentos fortes, éticos e transparentes.





## Líder em respeito pelas pessoas.

O respeito é a essência de tudo. A ArcelorMittal valoriza a diversidade como fonte de novas perspectivas para a produção de aço e promove um ambiente de trabalho inclusivo, no qual todas as pessoas têm as mesmas oportunidades de desenvolvimento humano e profissional.



## No Ceará tem uma líder em segurança na produção de aço.

Manter e fortalecer um ambiente de trabalho seguro, saudável e de qualidade para todos é um valor central para a ArcelorMittal. Este é nosso guia fundamental, que orienta a gestão e o aperfeiçoamento contínuo por meio de inovações e adoção das melhores práticas.

ArcelorMittal.

Aços inteligentes para as pessoas e o planeta.



[brasil.arcelormittal.com](https://brasil.arcelormittal.com)

 ArcelorMittal Pecém

 @arcelormittalpecem



#### 1.4 ÍNDICE FIRJAN DE GESTÃO FISCAL - IFGF

A Federação das Indústrias do Estado do Rio de Janeiro (Firjan)<sup>5</sup> cujo foco é a competitividade das indústrias e o desenvolvimento econômico, elaborou um índice que auxilia os gestores públicos a entender a qualidade da sua gestão fiscal, de forma a mostrar que pontos precisam ser melhorados a fim de atrair mais indústrias.

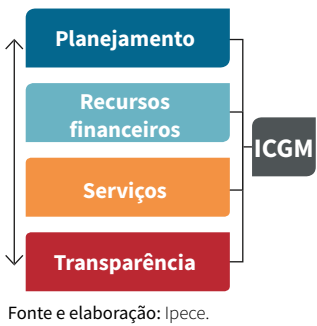
O **Índice Firjan de Gestão Fiscal - IFGF** (FIRJAN, 2018) foi lançado em 2012, com o objetivo de analisar a eficiência da gestão fiscal a partir da administração dos recursos públicos, por parte das prefeituras, com vistas à melhoria do ambiente de negócios nos municípios. A princípio, essa análise se daria apenas nos municípios do estado do Rio de Janeiro, mas, dada a relevância da questão, resolveu-se analisar também as contas de todos os municípios brasileiros.

Além do seu objetivo principal, o IFGF contribui para auxiliar os gestores municipais na administração das contas públicas com eficiência; ajudar os cidadãos no controle social sobre a administração dos recursos públicos; e permitir aos investidores avaliarem as melhores opções de ambiente de negócios.

#### 1.5 ÍNDICE COMPARATIVO DE GESTÃO MUNICIPAL - ICGM

Entendendo a necessidade de analisar e auxiliar, com evidências, a gestão pública municipal cearense, o Ipece buscou desenvolver uma metodologia própria focada na realidade e especificidade dos municípios do Ceará. Em 2018, o Instituto propôs o Índice Comparativo de Gestão Municipal (ICGM) a partir de cinco dimensões: Gestão Fiscal, Planejamento, Transparência, Resultado e Eficiência, capazes de analisar o desempenho dos gestores municipais. Após aperfeiçoamento metodológico, baseado na literatura mais recente, o ICGM passou a abordar um número maior de indicadores, distribuídos em quatro dimensões essenciais: Planejamento, Recursos Financeiros, Serviços e Transparência, conforme Figura 1. No Planejamento faz-se necessário analisar a capacidade do poder público municipal de

**Figura 1:** As quatro dimensões do Índice Comparativo de Gestão Municipal - ICGM 2020



Fonte e elaboração: Ipece.

pagar as despesas dentro do próprio exercício, obedecendo ao seu planejamento orçamentário e à sua capacidade de obter recursos de transferências por meio de convênios com outros entes. São utilizados três indicadores: Planejamento da Despesa; Captação de Recursos; e Restos a Pagar Pagos.

Com relação aos **Recursos Financeiros** e tendo como base a execução orçamentária, percebe-se a necessidade de identificar e monitorar fatores como a rigidez das despesas orçamentárias e o esforço do poder público municipal em aumentar e diversificar suas fontes de recursos próprios. Essa dimensão é composta por sete indicadores, distribuídos em três grupos: Grupo 1 - Composição das Receitas formada por dois indicadores: Independência Tributária e Complexidade Tributária; Grupo 2 - Alocação das Despesas, também com dois indicadores: Despesa de Pessoal e Investimentos; e Grupo 3 - Comprometimento da Receita Corrente Líquida, com três indicadores: Gasto com Pessoal pela Receita Corrente Líquida; Gasto com Saúde pela Receita Corrente Líquida; e Gasto com Educação pela Receita Corrente Líquida.

No aspecto de **Serviços**, busca-se avaliar a qualidade dos serviços prestados pelo poder público municipal aos seus cidadãos, em pelo menos três pontos: educação, saúde e meio ambiente. Para tanto, usam-se três indicadores: Índice de Qualidade da Educação; Índice

de Qualidade da Saúde; e Índice de Qualidade do Meio Ambiente.

Por fim, na **Transparência**, deve-se analisar o compromisso de diálogo e interação com a sociedade e, principalmente, a prestação de contas com os contribuintes, apresentando lisura no bom uso do dinheiro público, além de ser uma obrigação legal. Essa dimensão tem apenas um indicador: Indicador de Transparência.

A princípio, essas quatro dimensões parecem contribuir isoladamente, mas há interação e integração entre elas. A exemplo, não adiantará a posse de Recursos Financeiros se não houver Planejamento bem executado assim como transparência sem a presença de serviços de qualidade.

A partir desse entendimento, é possível compreender a relevância do ICGM para a gestão pública, como um importante instrumento de análise da eficiência e efetividade das ações dos prefeitos, possibilitando um maior conhecimento da realidade dos municípios cearenses. Além de gerar informações para estudos e pesquisas, o índice incentiva a gestão pública na elaboração de políticas para o desenvolvimento local e a atração de novos investimentos do setor privado.

Com o resultado do cálculo do ICGM, será possível criar um ordenamento, por valores, dos municípios que registram os maiores até os de menores valores. Ao comparar indicadores econômicos, sociais, ambientais e institucionais, provoca-se uma competitividade saudável entre os municípios cearenses, o que leva ao estímulo dos gestores públicos municipais a repensar sua administração, além de incentivar a cobrança de resultados por parte dos munícipes, aumentando a integração do governo e a sociedade. Cabe salientar que o ganho ou a perda intertemporal da posição do município no *ranking* é relativo, ou seja, depende tanto do desempenho da gestão daquele município quanto de seus pares.

Por fim, a partir da identificação das necessidades e realidades dos municípios, apontadas pelo ICGM, o gestor estadual poderá orientar sua tomada de decisão e elaboração de políticas públicas.

## 2. METODOLOGIA DO ICGM

A construção de índices de gestão para os estados brasileiros é mais factível do que para os municípios; sua principal limitação recai sobre a disponibilidade de dados. Além disso, problemas como descontinuidade de informação dificultam a escolha de indicadores que alicerces a construção de um índice de gestão municipal.

Na contramão disso, a legislação sobre transparência e informação, o aumento na fiscalização e a cobrança pelos Tribunais de Contas e o desenvolvimento da Tecnologia da Informação e Comunicação (TIC) podem ser considerados os principais responsáveis pelo aumento na disponibilidade de bases de dados municipais, permitindo, atualmente, a criação de indicadores que auxiliem no monitoramento e na avaliação das políticas públicas em prol da eficiência e efetividade da gestão pública.

Nesse contexto e com o objetivo de identificar as melhores variáveis por área, para a formulação do ICGM, foram definidas quatro dimensões, a saber: Planejamento, Recursos Financeiros, Serviços e Transparência. A partir dessas áreas, foram selecionados 14 indicadores apresentados a seguir na Figura 2.

### 2.1 DIMENSÕES E INDICADORES

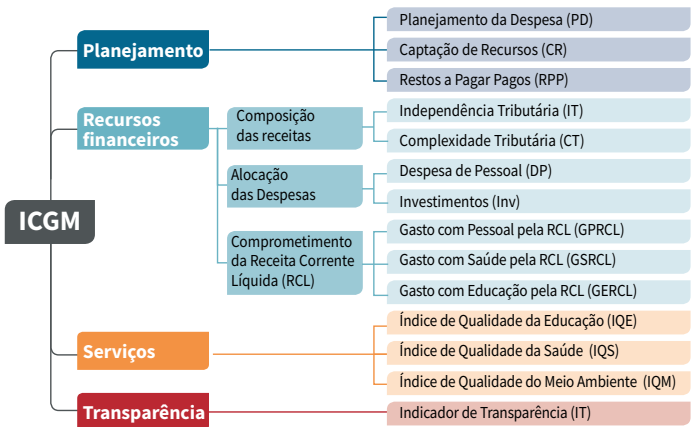
#### 2.1.1 Planejamento

Relativamente aos indicadores de planejamento do setor público municipal, buscou-se, de forma sintética, a partir dos dados constantes no Relatório Resumido de Execução Orçamentária (RREO)<sup>6</sup>, saber se o poder público municipal está pagando ou não suas despesas dentro do próprio exercício, obedecendo ao seu próprio planejamento orçamentário e à sua capacidade de obter recursos de transferências, por meio de convênios, de outros entes.

Destaque-se que, para a obtenção desse tipo de recursos, o município deve empreender um considerável esforço para o qual se pressupõe a existência de uma estrutura burocrática qualificada.

Para essa análise, foram identificados três indicadores que ajudam na avaliação do planejamento orçamentário do município: **Plane-**

**Figura 2:** As quatro dimensões do Índice Comparativo de Gestão Municipal - ICGM 2020



Fonte e elaboração: Ipece.

#### jamento da Despesa (PD), Captação de Recursos (CR) e Restos a Pagar Pagos (RPP).

As fichas técnicas desses três indicadores se encontram no Apêndice 1.

##### 2.1.1.1 Planejamento da Despesa

O primeiro indicador dessa dimensão, **Planejamento da Despesa**, busca mensurar quanto da despesa do ano anterior está deixando de ser pago no presente ano. Destaca-se que é esperado, de uma forma geral, observar valores residuais pouco significativos, dado que, se a execução orçamentária estiver ocorrendo como planejada, a despesa do exercício anterior será paga no período que ela foi executada.

O cálculo do indicador de **Planejamento da Despesa** é obtido pela razão entre o valor total das Despesas de Exercícios Anteriores (DEA) e o valor total das Despesas Orçamentárias no total

geral de despesas empenhadas (DO) (Despesa Corrente + Despesas de Capital) do município em um determinado ano, ou seja, quanto menor esse indicador, menos despesas do ano anterior o município deixou para pagar no presente ano. Esse indicador é proposto em Riani (2002).

##### 2.1.1.2 Captação de Recursos

O segundo indicador dessa primeira dimensão, **Captação de Recursos**, busca mensurar a importância que os recursos de convênios apresentam na execução orçamentária. Como as transferências por convênio são voluntárias e, normalmente, exigem a elaboração de planejamento de ações, entende-se, facilmente, que os municípios que apresentam maiores montantes recebidos dessa forma têm estrutura burocrática suficientemente organizada e capacitada para identificar e providenciar a habilitação do município para recebê-los.

<sup>5</sup> Disponível em: <https://www.firjan.com.br/ifgf/>. Acesso em: 13 de abril de 2023.

<sup>6</sup> O RREO é disponibilizado por meio do Sistema de Informações Contábeis e Fiscais (SICONFI) que é mantido pela Secretaria do Tesouro Nacional (STN). Disponível em: <https://siconfi.tesouro.gov.br/siconfi/index.jsf?sessionId=Kt-PVJ8v1-VYXUnaH5fyUMGL.node2>. Acesso em: 13 de abril de 2023.



O cálculo do indicador de **Captção de Recursos** é obtido pela razão entre o valor total dos Recursos Captados em Convênio (RCC) e o valor total da Receita Corrente (RC) do município em um determinado ano, ou seja, quanto maior esse indicador, mais o município tem capacidade de realizar convênios para o aumento das suas próprias receitas no presente ano. Esse indicador é proposto em Riani (2002).

#### 2.1.1.3 Restos a Pagar Pagos

Por fim, o terceiro e último indicador dessa primeira dimensão é Restos a Pagar Pagos. É importante lembrar que no começo de cada exercício o município necessita apresentar uma programação de pagamento de Restos a Pagar de exercícios anteriores. Logo, se o planejamento for coerente com a capacidade financeira do município, é esperado que seja paga a totalidade, ou valores próximos, do que foi inicialmente programado.

O cálculo do indicador de **Restos a Pagar Pagos** é obtido pela razão entre a soma do valor total dos Restos a Pagar não processados mais os processados que foram pagos (RPNPPg+ RPPPg) pela soma do valor total dos Restos a Pagar não processados mais os processados (RPNP + RPP), ou seja, quanto maior esse indicador, mais os gestores estão preocupados com a solvência das contas públicas para os exercícios futuros.

#### 2.1.2 Recursos Financeiros

A segunda dimensão tem por base a execução orçamentária dos municípios, mensurando características relacionadas tanto às receitas quanto às despesas. Busca-se, nesta dimensão, identificar fatores como a rigidez das despesas orçamentárias e o esforço do poder público municipal em aumentar e diversificar suas fontes de recursos próprios.

Esta segunda dimensão é dividida em três grupos distintos: (i) **Composição das Receitas** (ii) **Alocação das Despesas**; e (iii) **Comprometimento da Receita Corrente Líquida**.

##### 2.1.2.1 Composição das Receitas

No primeiro grupo da **Composição das Receitas**, são utilizados dois indicadores: **Independência Tributária (IT)** e **Complexidade Tributária (CT)**. No segundo grupo da Alocação das Despesas também são utilizados dois indicadores: Despesa de Pessoal (DP) e Investimentos (INV). Por fim, no terceiro grupo do **Comprometimento da Receita Corrente Líquida**, são utilizados três indicadores: **Gasto com Pessoal pela Receita Corrente Líquida (GPRCL)**; **Gasto com Saúde pela Receita Corrente Líquida (GSRCL)** e **Gasto com Educação pela Receita Corrente Líquida**

(**GERCL**). As fichas técnicas de todos esses indicadores se encontram no Apêndice 1.

O primeiro grupo de indicadores desta segunda dimensão, **Composição da Receita**, tem por objetivo analisar o esforço que o poder público municipal empreende para melhorar sua capacidade de financiamento com recursos próprios. Nesse sentido, o primeiro indicador, **Independência Tributária**, permite mensurar diretamente quanto da receita corrente municipal provém de tributos e taxas arrecadados pelo próprio município (RIANI, 2002).

O seu cálculo é obtido pela razão entre o valor total das Receitas Tributárias (RT) e o valor total da Receita Corrente (RC) em um determinado ano, ou seja, quanto maior esse indicador, maior o esforço do gestor em aumentar a arrecadação própria do município e menor dependência de transferências e repasses da União e do Estado.

Em seguida, no indicador de **Complexidade Tributária**, pretende-se verificar se as receitas municipais são diversificadas ou concentradas em um ou dois tributos. Deve-se pontuar que a receita tributária mais diversificada é desejada por refletir uma estrutura tributária não concentrada em uma única fonte de receita. Deve-se pontuar também que uma maior complexidade é um indicativo da existência de uma estrutura tributária local, na forma de legislação e organização específica, mais complexa.

Para o cálculo do Indicador de Complexidade Tributária, foi utilizado o Índice de Herfindahl- Hirschman (IHH), sugerido por Araújo e Siqueira (2016), que permite identificar o quanto a receita tributária é concentrada entre os tributos locais, ou seja, quanto maior, pior é a complexidade tributária deste município.

##### 2.1.2.2 Alocação das Despesas

No segundo grupo desta segunda dimensão, analisa-se a **Alocação das Despesas** tendo por base a rigidez do gasto corrente e o gasto discricionário em investimentos.

O primeiro indicador do segundo grupo, Despesa de Pessoal, permite dimensionar o quanto da Despesa Corrente está comprometido com as Despesas de Pessoal, devendo-se lembrar que esta última é uma despesa obrigatória e que apresenta considerável rigidez no curto prazo.

Para o cálculo deste indicador, divide-se o valor total das Despesas de Pessoal (DP) pelo valor total das Despesas Correntes (DC) em um determinado período. Deve-se frisar que se esperam valores mais elevados, dado que a despesa com pessoal é, de uma forma geral, a principal despesa dos municípios. Quanto menor for este resultado, supõe-se que a admi-

nistração do serviço público seja mais enxuta.

Já o segundo indicador do segundo grupo, Investimentos, mensura a alocação nos investimentos e foi incluído na análise pois esse tipo de gasto, por hipótese, implica ou o aumento da capacidade produtiva do município ou no incremento do bem-estar geral dos munícipes.

Esse indicador é calculado a partir da razão entre o valor total de Investimentos (I) e o valor total das Despesas Orçamentárias (DO), que é dada pela somatória do valor total das Despesas Correntes (DC) e o valor total das Despesas de Capital (DK), em um determinado período. Por isso, quanto maior o resultado, melhor para o município.

##### 2.1.2.3 Comprometimento da Receita Corrente Líquida

Por fim, o terceiro grupo de indicadores desta segunda dimensão objetiva mensurar o quanto a Receita Corrente Líquida (RCL) está comprometida com alguns gastos realizados pelo poder público municipal.

O primeiro indicador deste terceiro grupo é o **Gasto com Pessoal pela Receita Corrente Líquida**, que reflete o comprometimento da RCL com pagamento de pessoal, sendo esse indicador preconizado pela Lei de Responsabilidade Fiscal (BRASIL, 2000), que estabelece como limite máximo o percentual de 60%. Destaque-se que quanto maior esse comprometimento, menos recursos estão disponíveis para outras políticas públicas. Ultrapassado esse limite, o gestor municipal poderá sofrer improbidade administrativa. Espera-se que quanto menor o valor deste indicador, melhor será a gestão municipal.

O segundo e o terceiro indicadores deste terceiro grupo, a saber, **Gasto com Saúde pela Receita Corrente Líquida** e **Gasto com Educação pela Receita Corrente Líquida**, refletem o percentual do comprometimento da RCL com gastos em Saúde e Educação, representando o quanto o poder público municipal compromete de seus recursos disponíveis no financiamento de serviços públicos que atendem diretamente sua população.

Deve-se pontuar que o indicador de Gasto com Educação, aqui apresentado, não reflete o comprometimento do gasto mínimo com educação preconizado no Artigo 212 da Constituição Federal, porém pode ser considerado uma proxy. Espera-se que quanto maior for o Gasto com Saúde e com Educação em relação à RCL, melhor para o município.

##### 2.1.3 Serviços

A terceira dimensão do cálculo do ICGM é a de Serviços relacionados à Educação Básica; Saúde Básica; e Limpeza Urbana e Resíduos Sólidos. A referida dimensão utiliza três con-

juntos de indicadores, o **Índice de Qualidade da Educação (IQE)**, o **Índice de Qualidade da Saúde (IQS)** e o **Índice de Qualidade do Meio Ambiente (IQM)**, índices consolidados e de reconhecimento no meio científico.

Todos esses três índices são oriundos da metodologia do Cálculo da Cota Parte do Imposto sobre Circulação de Mercadorias e Serviços (ICMS) elaborados anualmente pelo Instituto de Pesquisa e Estratégia Econômica do Ceará (Ipece) e disponibilizados<sup>7</sup> por meio da legislação publicada em Diário Oficial os índices relativos à Cota Parte do ICMS. Os dados são enviados pelas secretarias estaduais: Secretaria da Educação (Seduc), Secretaria da Saúde (Sesa) e Secretaria do Meio Ambiente (Sema) ao Ipece até 30 de julho de cada ano. A Cota Parte é um mecanismo de transferência de recursos aos municípios cearenses baseado em resultados em áreas consideradas estratégicas: Educação, Saúde e Meio Ambiente.

A importância dos três índices relacionados à qualidade da Educação, da Saúde e do Meio Ambiente, como instrumento de política de distribuição da quota parte do ICMS cearense, tem como objetivo principal a formulação de políticas municipais para o desenvolvimento e o avanço nessas três áreas. Portanto, daí a justificativa para sua utilização como uma das dimensões do cálculo do ICGM.

O repasse do ICMS pelo Estado é uma obrigação definida na Constituição Federal e deve levar em consideração, obrigatoriamente, a arrecadação municipal e outros pontos cuja definição fica a critério dos estados.

O objetivo da metodologia do Cálculo da Cota Parte do ICMS é instituir um mecanismo de recompensa, potencializando os resultados da política estadual, premiando os municípios com bom desempenho nas áreas de Educação, Saúde e Meio Ambiente, melhorando os resultados municipais em áreas estratégicas, com especial atenção à Educação, e estimulando desempenhos mais elevados e homogêneos.

Por fim, a citada metodologia visa mudar o paradigma na gestão pública da ênfase nos gastos para a ênfase nos resultados e fortalecer uma maior parceria entre o Estado e os municípios para obter avanços em indicadores de educação, de saúde e de meio ambiente.

##### 2.1.3.1 Educação Básica

O **Índice de Qualidade da Educação** está fundamentado no Decreto Estadual nº 33.412 de 20 de dezembro de 2019 (CEARÁ, 2019) e é um coeficiente aplicado ao montante do

ICMS que deve ser repassado aos municípios, ou seja, determina a fatia que cada um dos 184 municípios cearenses receberá de acordo com o seu desempenho na educação, utilizando dados do Sistema Permanente de Avaliação da Educação Básica do Ceará (Spaeece)<sup>8</sup>, ao qual todos os municípios são submetidos anualmente.

A importância desse índice é que ele leva em consideração a avaliação da proficiência dos alunos e a desigualdade de desempenho dentre os estudantes da rede pública municipal, com base no rigor técnico e na igualdade de tratamento, incentivando um esforço contínuo de melhoria dos indicadores da educação por parte dos municípios cearenses.

Na construção do **Índice de Qualidade da Educação**, são considerados três indicadores no cálculo do Índice, a saber: Índice de Qualidade da Alfabetização (IQA), que é calculado a partir da Taxa de alfabetização no 2º ano do ensino fundamental, obtido a partir do resultado do Spaeece-Alfa do município; do Índice de Qualidade do Ensino Fundamental (IQF), que é calculado pela média da nota do desempenho em língua portuguesa e matemática dos alunos do 5º ano do ensino fundamental, obtido também do resultado do Spaeece-Alfa; e, por fim, pela Taxa Média de Aprovação do 1º ao 5º do ensino fundamental.

O uso desses indicadores tradicionais da área da educação e a forma de tratamento dado a partir de suas ponderações e seu uso na quota parte de repartição do ICMS cearense mostram a sua relevância e uso como instrumento de avaliação das condições de educação dos municípios cearenses.

Na sequência, o **Índice de Qualidade da Saúde** e o **Índice de Qualidade do Meio Ambiente** também são coeficientes aplicados ao montante do ICMS que devem ser repassados aos municípios, ou seja, determinam a fatia que cada um dos 184 municípios cearenses receberá de acordo com o seu desempenho na saúde e no meio ambiente. Quanto maior o valor deste índice, melhor a qualidade dos serviços de educação básica para o município.

##### 2.1.3.2 Saúde Básica

A construção do **Índice de Qualidade da Saúde** está respaldada legalmente no Decreto Estadual nº 33.424 de 7 de janeiro de 2021 (CEARÁ, 2021), e são levados em consideração indicadores de saúde tradicionais muito utilizados em várias políticas públicas e pesquisas acadêmicas, a saber: Taxa de Mortalidade

Infantil (TMI), Número de Óbitos por Acidente Vascular Cerebral (AVC) e por Infarto Agudo do Miocárdio (IAM) e Mortes por Acidente de Trânsito envolvendo motocicletas. Esse conjunto de indicadores é de extrema relevância na avaliação da qualidade de saúde em uma determinada região revelando a importância desse indicador para uma boa avaliação das condições de saúde dos municípios cearenses. Quanto maior o valor desse índice, melhor a qualidade dos serviços de saúde básica para o município.

##### 2.1.3.3 Limpeza Urbana e Resíduos Sólidos

Por fim, o Decreto Estadual nº 32.926 de 28 de dezembro de 2018 (CEARÁ, 2018) que modificou as regras do **Índice de Qualidade do Meio Ambiente** leva em consideração indicadores de elevada importância na mensuração de condições ambientais, tais como a Implantação da Estrutura Operacional definida pelo Plano de Gerenciamento Integrado de Resíduos Sólidos Urbanos (PGIRSU); Implantação da Coleta Sistemática; Implantação da Coleta Seletiva; Apresentação da Licença de Instalação válida para a disposição final dos Resíduos Sólidos Urbanos, preferencialmente consorciada e, por fim, Apresentação da Lei Municipal que Ratifica o Protocolo de Intenções do Consórcio Municipal para Aterro de Resíduos Sólidos ou Consórcio Público para Gestão Integrada de Resíduos Sólidos.

Esses indicadores de forma isolada apresentam diferenças nas condições ambientais em cada município e, de forma combinada, possibilitam uma visão mais aprofundada da qualidade da gestão ambiental municipal. O valor do IQM utilizado é o coeficiente de rateio (2% da cota-parte), calculado pelo Ipece a partir do IQM, calculado pela Secretaria do Meio Ambiente (Sema) e que é enviado para a Secretaria da Fazenda (Sefaz). Quanto maior o valor deste índice, melhor a qualidade dos serviços de limpeza urbana e serviços sólidos para o município.

##### 2.1.4 Transparência

Esta quarta dimensão mede o esforço dos gestores em permitir o acesso dos contribuintes às informações referentes à gestão pública e à interlocução do cidadão, aprimorando a administração participativa. A dimensão de Transparência tem apenas um componente, que até a quarta edição do ICGM (2018) utilizava o **Índice de Transparência Municipal (ITM)**, calculado pelo Tribunal de Contas do Estado do Ceará (TCE-

<sup>7</sup> Disponível em: <https://www.ipece.ce.gov.br/cota-parte-do-icms/>. Acesso em: 13 de abril de 2023.

<sup>8</sup> Disponível em: <https://www.seduc.ce.gov.br/spaeece>. Acesso em: 13 de abril de 2023.



-CE). Em 2018 o ITM/TCE foi descontinuado, o que levou o Ipece a modificar a metodologia para esta dimensão e criar, assim, o **Indicador de Transparência (IT)**, calculado com base no acompanhamento mensal nos sítios eletrônicos e portais de transparências dos Poderes Executivo e Legislativo municipais realizado pelo TCE-CE.

O TCE-CE realiza o monitoramento, visando cumprir os dispositivos da Lei Complementar nº. 101/2000 - Lei de Responsabilidade Fiscal (LRF) bem como os da Lei Complementar nº. 131/2009 - Lei da Transparência, no âmbito de suas competências e atribuições.

Nessa atividade desenvolvida pelo TCE, os requisitos são organizados em: Endereço Eletrônico, Transparência da Gestão Fiscal e acesso às demais informações, sendo observados três aspectos: o **Padrão Mínimo de Qualidade**, previsto no Inciso III, do §1º do Art. 48-A da citada LRF; a **Transparência na Gestão Fiscal (G.F)**, caput do art. 48 da LRF; e **Tempo Real (T.R.)**, conforme inciso II também do Art. 48 e Art. 48-A da LRF, relativamente aos quais a situação da transparência municipal é avaliada em Regular ou Irregular.

Vale ressaltar que a avaliação sob o aspecto do **Padrão Mínimo de Qualidade** foi suspensa em função do Decreto nº 10540/2021. Assim, atualmente, são considerados apenas os aspectos da **Transparência na Gestão Fiscal (G.F)** e do **Tempo Real (T.R.)**.

No aspecto **Transparência na Gestão Fiscal (G.F)** são analisados 17 itens envolvendo, por exemplo, Plano Plurianual (PPA), Lei de Diretrizes Orçamentárias (LDO), Lei Orçamentária Anual (LOA), Relatório de Gestão Fiscal (RGF), dentre outros. Para que um município tenha um resultado “SIM” e seja aprovado nesse aspecto, é necessário que todos os itens sejam contemplados. No aspecto **Tempo Real (T.R.)** são analisados dois itens: receitas e despesas realizadas pelos municípios. Caso esses dois itens sejam atendidos, o município estará com um resultado “SIM”, indicando aprovação nesse aspecto.

Por fim, o TCE considera um município em situação Regular quanto à **Transparência na Gestão Fiscal (G.F)** e ao **Tempo Real (T.R.)** em determinado mês caso os dois aspectos sejam aprovados. Se for somente um aspecto aprovado ou nenhum dos dois, o município estará em situação Irregular.

Dessa forma, ao longo de um ano há 12 avaliações por parte do TCE, nas quais um município estará na situação Regular ou Irregular quanto à transparência. Assim, a nota de um determinado município poderá variar de 0 (situação Irregular em todos os meses) a 12 (situação Regular em todos os meses).

Nesse contexto, é proposto o **Indicador de**

**Transparência (IT)**, que busca medir a situação de transparência dos municípios cearenses ao longo de um determinado ano, conforme exposto na Fórmula 1, a partir da média aritmética das notas obtidas em cada um dos 12 meses de certo ano.

Onde:

$$IT_i = \frac{1}{12} \sum_{j=1}^{12} I_{ij},$$

*ITi* = Indicador de Transparência do município i;

*Iij* = Valor do indicador (0 ou 1) do município i em determinado mês j;

Desse modo, a partir do cálculo do Indicador de Transparência, há uma medida de tendência central que quantifica e sumariza o valor da transparência dos municípios cearenses. Quanto mais próximo de 1 estiver o valor do IT, maior será a transparência.

#### 2.2 CÁLCULO DO ÍNDICE COMPARATIVO DE GESTÃO MUNICIPAL (ICGM - 2021)

Após apresentar as quatro dimensões e lista

de indicadores, serão destacados a seguir os dois critérios utilizados na escolha dos indicadores. O primeiro critério é a disponibilidade de dados em bases de dados de órgãos e instituições públicas para todos os 184 municípios cearenses. O segundo critério envolve a escolha de variáveis possíveis de serem coletadas anualmente, de forma contínua e de fácil acesso, que atendessem as propriedades fundamentais para a construção de indicadores, conforme apresentado no Quadro 1. (JANNUZZI, 2017. JANNUZZI, 2005. SESI PR, 2010. BRASIL, 2010).

Ademais, o ICGM leva em consideração questões relativas às diferenças entre cidades, por entender que certas características afetam de algum modo a gestão municipal. As cidades ao redor do mundo podem se diferenciar segundo as mais variadas características que lhe são peculiares, como aspectos geográficos, demográficos, econômicos e sociais. Além disso, suas vocações naturais contemplam as principais variáveis levantadas para compreender fatores que podem afetar a gestão municipal.

Pena (2021) destaca que as cidades podem também ser classificadas a partir de seu grau de influência econômica e também política.

### QUADRO 1: PROPRIEDADES NECESSÁRIAS PARA A CONSTRUÇÃO DE UM INDICADOR

PROPRIEDADE	RELAÇÃO
<b>Relevância</b>	O porquê da construção, dados o contexto e o objetivo da agenda política
<b>Validade</b>	Grau de proximidade e representação entre o conceito e a medida do indicador
<b>Confiabilidade</b>	Qualidade dos dados (Coleta e Fonte)
<b>Cobertura</b>	Grau de cobertura territorial e populacional (representatividade)
<b>Sensibilidade</b>	Monitoramento e avaliação das políticas públicas em prol da eficiência e efetividade da gestão pública
<b>Especificidade</b>	Capacidade de refletir alterações relacionadas a dimensão de interesse
<b>Transparência</b>	Transparência das decisões metodológicas e das escolhas subjetivas
<b>Comunicabilidade</b>	Compreensão por parte da população e dos demais agentes públicos
<b>Factibilidade</b>	Aos custos e à disponibilidade de dados para o cálculo periódico
<b>Periodicidade</b>	Ao período de atualização do indicador
<b>Desagregabilidade</b>	Possibilidade de ser representativo para espaços geográficos reduzidos, grupos sociodemográficos ou grupos vulneráveis específicos
<b>Comparabilidade</b>	Inferência de tendências e a avaliação de eventuais efeitos

**Elaboração:** Ipece. **Fonte:** Adaptado dos autores citados.

Nesse sentido, levam-se em conta os mais diversos índices, como renda *per capita*, Produto Interno Bruto, índice populacional etc. Tal classificação é chamada de Hierarquia das Cidades ou Hierarquia Urbana.

Em razão de os critérios sobre a classificação hierárquica das cidades serem bem variados, existem vários tipos de hierarquias urbanas, com padronizações bem diferentes. Sendo assim, as cidades podem ser divididas, por exemplo, em cidades de pequeno, médio ou grande porte.

As pequenas cidades costumam apresentar baixo grau de urbanização, pequenos índices populacionais e relevante dependência econômica para com outras cidades. Essas cidades, em função do seu pequeno porte, apresentam sérios problemas nas mais variadas áreas de serviços públicos municipais, principalmente por causa dos baixos recursos financeiros disponíveis.

Na sequência, as cidades de médio porte são aquelas que normalmente exercem certo grau de influência econômica sobre algumas pequenas cidades do seu entorno, mas não muito elevada. Essas cidades apresentam alguma vocação destacada na economia, oferecendo uma maior gama de serviços e de melhor qualidade se comparado às pequenas cidades. Todavia, também enfrentam dificuldades em relação à escassez de recursos disponíveis.

Por fim, as grandes cidades são aquelas que apresentam maior porte populacional e maior poder de influência econômica sobre outras cidades que muitas vezes transcendem as divisas estaduais. Essas cidades oferecem uma grande variedade de mercadorias para consumo e serviços, apoiando normalmente as cidades de pequeno e médio porte.

Destaca-se que o agrupamentos de municípios, considerando suas principais semelhanças, é uma etapa importante para a melhor definição, desenho e avaliação de políticas públicas.

Nesse contexto, é oportuno observar que o porte populacional, além de ser uma variável utilizada para hierarquizar cidades, vem sendo frequentemente utilizado como variável de estratificação de municípios brasileiros em vários estudos, considerando diversas dimensões nas áreas, por exemplo, de gestão pública, educação, saúde e desigualdade de renda. Os estudos de Fausto et al. (2014); Seidl et al. (2014); Pontes et al. (2017); e Miclos et al. (2017) ressaltam a importância de usar os diferenciais de porte populacional em pesquisas na área de saúde.

Com a mesma preocupação, Willemann et al. (2019) desenvolveu, com base em dados do período censitário de 2010, um modelo de estratificação de municípios brasileiros para avaliação de desempenho da gestão em saúde considerando dentre suas variáveis também as diferenças populacionais.

Os autores citados ainda ressaltam que, em virtude de mudanças políticas, econômicas e sociais, quaisquer dados utilizados para estratificação municipal podem apresentar variações no médio e longo prazo, influenciando as condições de gestão nos municípios.

Diante do exposto, é possível perceber que, dependendo do grau de influência de uma cidade, a gestão municipal é fortemente afetada pelo porte hierárquico do município e pelo grau de influência de seus vizinhos. Com isso, uma boa avaliação necessita de um melhor enquadramento das características de porte de um determinado município.

Para efeito de análise, o Instituto Brasileiro de Geografia e Estatística (IBGE, 2021) classifica as cidades brasileiras conforme a sua população do seguinte modo:

- I. Acima de 500.000 hab.
- II. De 100.001 a 500.000 hab.
- III. De 50.001 a 100.000 hab.
- IV. De 20.001 a 50.000 hab.

- V. De 10.001 a 20.000 hab.
- VI. De 5.001 a 10.000 hab.
- VII. Até 5.000 hab.

Dessa forma, o Índice Comparativo de Gestão Municipal (ICGM) utiliza em seu cálculo a segregação dos municípios cearenses pelos quatro portes populacionais, tendo em vista a identificação da relevância da separação dos municípios por estratos populacionais, para análise dos resultados na qualidade da gestão pública.

Ao considerar as sete faixas populacionais, apontadas pelo IBGE, foi possível agrupar as cidades cearenses em quatro grupos considerando seus diferentes portes populacionais, a saber:

- I. Grupo Populacional 1:** municípios com população acima de 100 mil habitantes;
- II. Grupo Populacional 2:** municípios com população acima de 50 mil e menor que 100 mil habitantes;
- III. Grupo Populacional 3:** municípios com população acima de 20 mil e menor que 50 mil habitantes;
- IV. Grupo Populacional 4:** municípios com população até 20 mil habitantes.

Com base em informações levantadas a partir do IBGE (2021), foi possível construir a Tabela 1 com quatro grupos populacionais e seus respectivos quantitativos de municípios cearenses, em que verifica-se que o **Grupo Populacional 1** contém nove municípios cearenses, o **Grupo Populacional 2** contém um total de 28 municípios, o **Grupo Populacional 3** contém 68 municípios cearenses, e o **Grupo Populacional 4** abrange 79 municípios. Diante do critério de composição por grupos populacionais, foi possível realizar a construção das Tabelas 2.1, 3.2, 4.2 e 5.2, constantes nos Apêndices, com os indicadores, sem padronização, para todos os municípios e por grupo populacional.

**TABELA 1: MUNICÍPIOS CEARENSES POR PORTE E FAIXA POPULACIONAL - POPULAÇÃO, ÁREA E DENSIDADE DEMOGRÁFICA - 2021**

PORTE POPULACIONAL	FAIXA POPULACIONAL	MUNICÍPIOS	POPULAÇÃO (HAB.)	ÁREA (KM²)	DENSIDADE DEMOGRÁFICA (HAB./KM²)
Grupo Populacional 1	Acima de 100.000 hab.	9	4.294.906	8.282,15	518,57
Grupo Populacional 2	De 50.001 a 100.000 hab.	28	1.874.747	41.680,61	44,98
Grupo Populacional 3	De 20.001 a 50.000 hab.	68	2.038.717	59.132,36	34,48
Grupo Populacional 4	Até 20.000 hab.	79	1.032.210	39.799,33	25,94
<b>Total Geral</b>		<b>184</b>	<b>9.240.580</b>	<b>148.894,44</b>	<b>62,06</b>

**Fonte:** IBGE. **Elaboração:** Ipece.



Outro aspecto que foi arbitrado no cálculo do índice para os 184 municípios é que, caso aconteça a situação de não estar disponível alguma variável relativa a qualquer município pelo órgão ou instituição responsável, no ano de referência, então, será adotado o valor “zero” para a referida variável daquele município.

Após a coleta dos dados e cálculo dos indicadores selecionados, faz-se necessário o tratamento prévio nos valores encontrados antes do cálculo final do ICGM. Para tanto recorreu-se à metodologia de padronização dos indicadores, definindo-se valores de 0 a 1, por cada grupo de municípios, conforme seu porte populacional. Dessa forma, um indicador padronizado no município “m” é obtido por meio da seguinte fórmula<sup>9</sup>:

Onde:

$$I_{pm} = \frac{I_m - I_{min}}{I_{max} - I_{min}}$$

$I_{pm}$  = Valor padronizado do indicador “I” no município m, para o ano t;

$I_m$  = Valor do indicador “I” no município m, para o ano t;

$I_v$  = Menor valor do indicador “I” dentre os municípios com dados disponíveis, no ano t; e

$I_v$  = Maior valor do indicador “I” dentre os municípios com dados disponíveis, no ano t. Após a padronização dos valores dos indicadores, em cada porte populacional, tem-se que o cálculo do ICGM corresponde à média aritmética simples dos 14 indicadores. Cabe destacar que a polarização do indicador é levada em consideração no cálculo da padronização. Na Fórmula 2, pode-se, portanto, visualizar o cálculo do ICGM:

Onde:

$$ICGM_m = \frac{1}{n} \sum_{i=1}^n I_{pm}^i$$

$ICGM_m$  = Índice Comparativo de Gestão Municipal do município m, no ano t;  
 $I$  = Valor do indicador padronizado

<sup>9</sup> Quando a polaridade do indicador for negativa, ou seja, “Quanto menor, melhor”, a fórmula do indicador padronizado será igual a  $1 - I_{pm}$ .

“i” no município m, no ano t;  
 $n$  = total de indicadores selecionados.

Destaca-se que os 14 indicadores que compõem o ICGM passaram a ter uma relação direta com o índice após a padronização dos seus valores, ou seja, o menor valor aponta para o menor desempenho, assim como o maior valor aponta para o maior desempenho. Desse modo, após a padronização adotada, quanto mais próximo de 1, melhor é a performance de um dado município em um determinado indicador. Após o cálculo da média por porte populacional, proceder-se-á o ordenamento dos municípios dentro de cada grupo de forma decrescente dos valores obtidos no cálculo do índice.

Considerando o cálculo do ICGM, é possível então montar as principais etapas do processo do ranqueamento dos municípios, conforme apresentado na Figura 3:

Ressalta-se que o Índice Comparativo de Gestão Municipal (ICGM) carrega em sua essência a ideia de uma análise multidimensional de 14 indicadores atinentes às atividades de planejamento, aos recursos financeiros, aos serviços e à transparência, consentindo-se identificar relativamente em determinado ano os municípios com melhor gestão municipal dentro de seus grupos populacionais. Por se tratar de um índice que avalia relativamente indicadores dos municípios em um certo ano por meio da técnica de padronização, não se pode efetuar comparações do valor do ICGM de um município ao longo dos anos, sendo válida a comparação relativa em um determinado ano entre municípios.

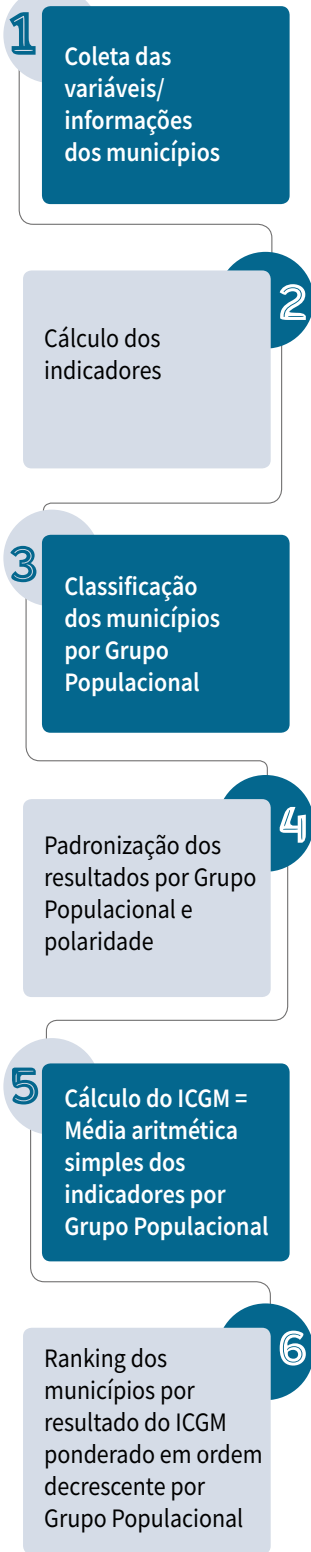
### 3. RESULTADOS

A partir das informações coletadas e da aplicação da metodologia de cálculo do ICGM, edição 2021, é possível analisar os resultados do Índice por grupo populacional dos municípios, além do comparativo nas Regiões de Planejamento.

#### 3.1 MUNICÍPIOS DO GRUPO POPULACIONAL 1

A partir da análise da Tabela 2, que exhibe estatísticas descritivas para o ICGM 2021 referente aos municípios do Grupo Populacional 1, é possível observar que a média do índice para este grupo correspondeu a 0,5024, enquanto o desvio-padrão foi 0,1201, indicando média variabilidade do ICGM 2021 dentro deste grupo de municípios.

**Figura 3:** Elaboração do Ranking dos municípios pelo resultado do ICGM



Fonte e elaboração: Inece.







Neste primeiro grupo, estão os nove municípios cearenses com população acima de 100 mil habitantes. Verifica-se na Tabela 3 que **Sobral** apresentou o maior ICGM 2021 (0,7307), seguido por **Crato** (0,6416) e **Fortaleza** (0,5787). Enquanto isso, o menor resultado foi observado em Maranguape (0,3696), acom-

panhado de Iguatu (0,3804) e Caucaia (0,3946). No Grupo Populacional 1, quatro municípios pertencem à Região de Planejamento Grande Fortaleza, dois na Região do Cariri e os demais nas regiões Centro Sul, Litoral Oeste / Vale do Curu e Sertão de Sobral, mostrando uma certa dispersão espacial.

TABELA 2: ESTATÍSTICAS DESCRITIVAS PARA O ICGM 2021 - MUNICÍPIOS DO GRUPO POPULACIONAL 1

MÍNIMO	MÁXIMO	MÉDIA	DESVIO PADRÃO	COEFICIENTE DE VARIAÇÃO
0,3696	0,7307	0,5024	0,1201	23,96%

Fonte: Ipece.

TABELA 3: REGIÃO DE PLANEJAMENTO, POPULAÇÃO E ÍNDICE DO ICGM 2021 POR RANKING PARA OS MUNICÍPIOS DO GRUPO POPULACIONAL 1

RANKING	MUNICÍPIO	REGIÃO DE PLANEJAMENTO	POPULAÇÃO	ÍNDICE ICGM 2021
1º	Sobral	Sertão de Sobral	212.437	0,7307
2º	Crato	Cariri	133.913	0,6416
3º	Fortaleza	Grande Fortaleza	2.703.391	0,5787
4º	Itapipoca	Litoral Oeste / Vale do Curu	131.687	0,5270
5º	Maracanaú	Grande Fortaleza	230.986	0,4871
6º	Juazeiro do Norte	Cariri	278.264	0,4120
7º	Caucaia	Grande Fortaleza	368.918	0,3946
8º	Iguatu	Centro Sul	103.633	0,3804
9º	Maranguape	Grande Fortaleza	131.677	0,3696

Fonte: Ipece.

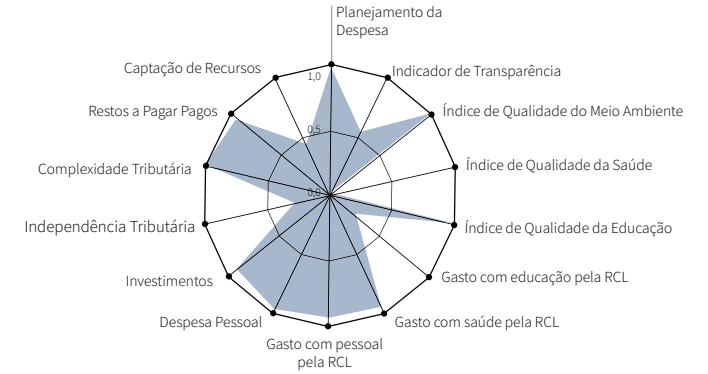
A seguir analisaremos os três municípios que obtiveram os índices mais elevados dentro do primeiro grupo (Gráficos 1, 2 e 3), apontando assim os indicadores que mais influenciaram as suas posições.

Conforme pode ser observado no Gráfico 1, Sobral avançou, comparativamente aos demais municípios do Grupo Populacional 1, por alcançar resultado máximo (1,0) em cinco dos 14 indicadores pertencentes ao ICGM 2021: Índice de Qualidade do Meio Ambiente; Índice de Qualidade da Educação; Despesa de Pessoal; Gasto com Pessoal pela Receita Corrente Líquida; e Complexidade Tributária. Em quatro indicadores o município obteve resultados próximos a 1,0. Em cinco indicadores: Indicador de Transparência; Captação de Recursos; Gasto com Educação pela Receita Corrente Líquida; Independência Tributária; e Índice de Qualidade da Saúde, o município obteve valores iguais ou abaixo de 0,5. Assim, sua colocação foi a melhor no resultado do ICGM 2021, entre os municípios do Grupo Populacional 1.

O Gráfico 2 mostra que o município do Crato (2º lugar) registrou nota máxima nos indicadores Captação de Recursos, Gasto com Saúde pela Receita Corrente Líquida, Índice de Qualidade do Meio Ambiente e Planejamento da Despesa. No entanto, o município obteve valores abaixo de 0,5 em quatro indicadores: Gasto com Pessoal pela Receita Corrente Líquida; Complexidade Tributária; Independência Tributária; e Gasto com Educação pela Receita Corrente Líquida, o que impactou negativamente no seu *ranking* dentre os municípios do Grupo Populacional 1. Outros seis indicadores ficaram entre 0,5 e 1,0.

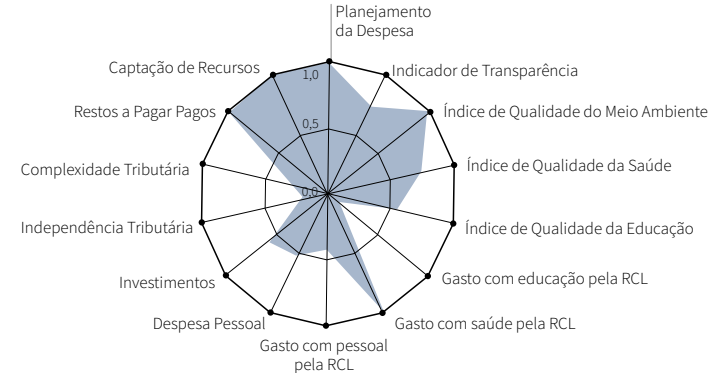
Em 2021, Fortaleza (Gráfico 3) obteve nota máxima em três indicadores: Independência Tributária, Índice de Qualidade do Meio Ambiente e Indicador de Transparência. Em seis indicadores o município obteve resultados entre 0,5 e 1,0, o que lhe permitiu a terceira posição no *ranking* do ICGM 2021, dentre os municípios do Grupo Populacional 1. No entanto, o município obteve valores abaixo de 0,5 em seis indicadores: Planejamento da Despesa; Índice de Qualidade da Educação; Gasto com Pessoal pela Receita Corrente Líquida; Captação de Recursos; e Gasto com Educação pela Receita Corrente Líquida.

Gráfico 1: Valores padronizados dos Indicadores para o município de Sobral (1º lugar)




Fonte: Ipece.

Gráfico 2: Valores padronizados dos Indicadores para o município do Crato (2º lugar)



Fonte: Ipece.

Gráfico 3: Valores padronizados dos Indicadores para o município de Fortaleza (3º lugar)



Fonte: Ipece.





# SOBRAL

# 250

## ANOS

1773 / 2023

**A Prefeitura de Sobral ocupou o 1º lugar no Grupo Populacional 1 do ICGM 2021.\***

O ICGM – Índice Comparativo de Gestão Municipal – disponibiliza informações sobre todos os municípios do Ceará, oferecendo subsídios para o aperfeiçoamento do planejamento e da gestão pública municipal. Sobral avançou especialmente nas áreas urbanística, de educação e de saúde.

\*ICGM

### EDUCAÇÃO

Sobral é exemplo quando o assunto é educação. Além de ser referência em ensino, com planos de alcançar 100% de tempo integral em suas escolas até dezembro de 2024, a cidade conta atualmente com 3 universidades públicas e diversas instituições privadas, oferecendo mais de 20 mil vagas em cursos de nível superior.

### ÁREA URBANÍSTICA

O município também se destaca na área urbanística. Sobral adotou um relevante programa de replanejamento urbano, o que permitiu estruturar a cidade com novas praças e jardins biofiltrantes. Ainda conta com ótimos espaços de socialização para seus habitantes e visitantes.

### SAÚDE

A área da saúde é outra referência de Sobral. Com uma rede extensa de serviços, a cidade soma uma estrutura com mais de 400 agentes de saúde, 79 equipes do Saúde da Família, 57 profissionais de saúde bucal, 38 postos de saúde, 6 equipes multiprofissionais e 55 municípios contemplados. Possui ainda projetos premiados na ONU e está se preparando para receber o primeiro hospital municipal público.

(Fonte: Prefeitura de Sobral)



**SOBRAL**  
PREFEITURA



Os Gráficos 4 a 6 exibem os municípios que obtiveram os menores valores para o ICGM 2021, na categoria de municípios do Grupo Populacional 1.

Por meio do Gráfico 4, observa-se que Maranguape não alcançou resultado máximo (1,0) em qualquer dos 14 indicadores. Em outros quatro indicadores, o município obteve resultados acima de 0,5: Planejamento da Despesa; Índice de Qualidade da Saúde; Gasto com Educação pela Receita Corrente Líquida; e Complexidade Tributária. Em dez indicadores, o município obteve resultado igual ou abaixo de 0,5, colocando-o em último lugar dentre os municípios do Grupo Populacional 1. São eles: Indicador de Transparência; Captação de Recursos; Índice de Qualidade da Educação; Gasto com saúde pela RCL; Despesa Pessoal; Restos a Pagar Pagos; Independência Tributária; Investimentos; Gasto com Pessoal pela Receita Corrente Líquida; e Índice de Qualidade do Meio Ambiente.

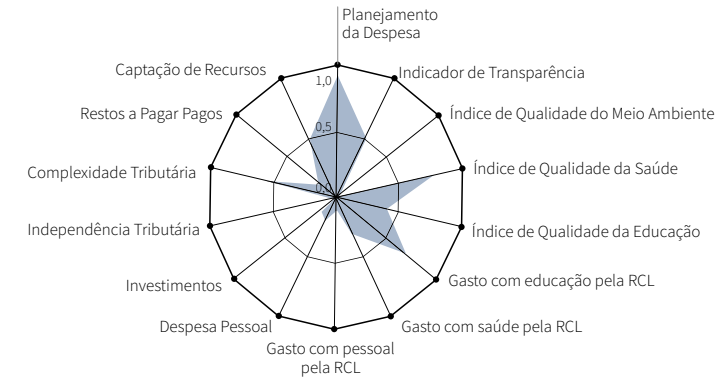
Iguatu (Gráfico 5) alcançou resultado máximo em apenas um indicador (Índice de Qualidade do Meio Ambiente) e obteve bons resultados em cinco indicadores: Planejamento da Despesa; Gasto com Saúde pela Receita Corrente Líquida; Índice de Qualidade da Saúde; Gasto com Pessoal pela Receita Corrente Líquida; e Despesa de Pessoal. Em 2021, o município teve resultado abaixo de 0,5 nos demais indicadores, posicionando-se em oitavo lugar entre os municípios do Grupo Populacional 1.

Em 2021, Caucaia (Gráfico 6) se destacou com resultado máximo (1,0) em dois indicadores: Investimentos e Gasto com Educação pela Receita Corrente Líquida. Obteve bons resultados entre 0,5 e abaixo de 1,0 em três indicadores: Índice de Qualidade da Saúde; Índice de Qualidade do Meio Ambiente; e Despesa de Pessoal. Nos outros nove indicadores tirou resultado abaixo de 0,5.

A Tabela 2.1, no Apêndice 3, apresenta os valores dos indicadores, sem padronização, por ordem alfabética, para os municípios do Grupo Populacional 1.

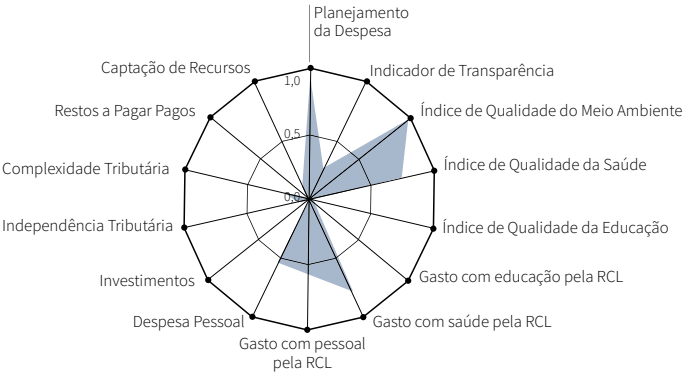
O Mapa 1 exibe a distribuição territorial do ICGM 2021 no tocante aos municípios do Grupo Populacional 1 no Ceará. Como anteriormente analisado, Sobral deteve o maior valor do ICGM 2021 no seu grupo populacional, sendo o único município na Região de Planejamento do Sertão de Sobral. Em seguida, destacam-se os municípios de Fortaleza e Maracanaú na Região da Grande Fortaleza e os municípios do Crato e de Juazeiro do Norte, na Região do Cariri.

Gráfico 4: Valores padronizados dos Indicadores para o município de Maranguape (9º lugar)



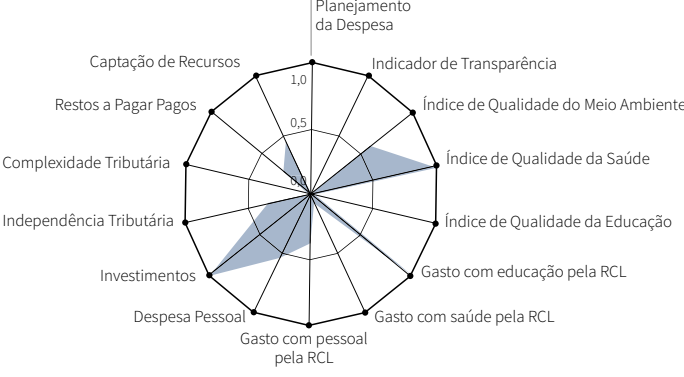
Fonte: Inece.

Gráfico 5: Valores padronizados dos Indicadores para o município de Iguatu (8º lugar)

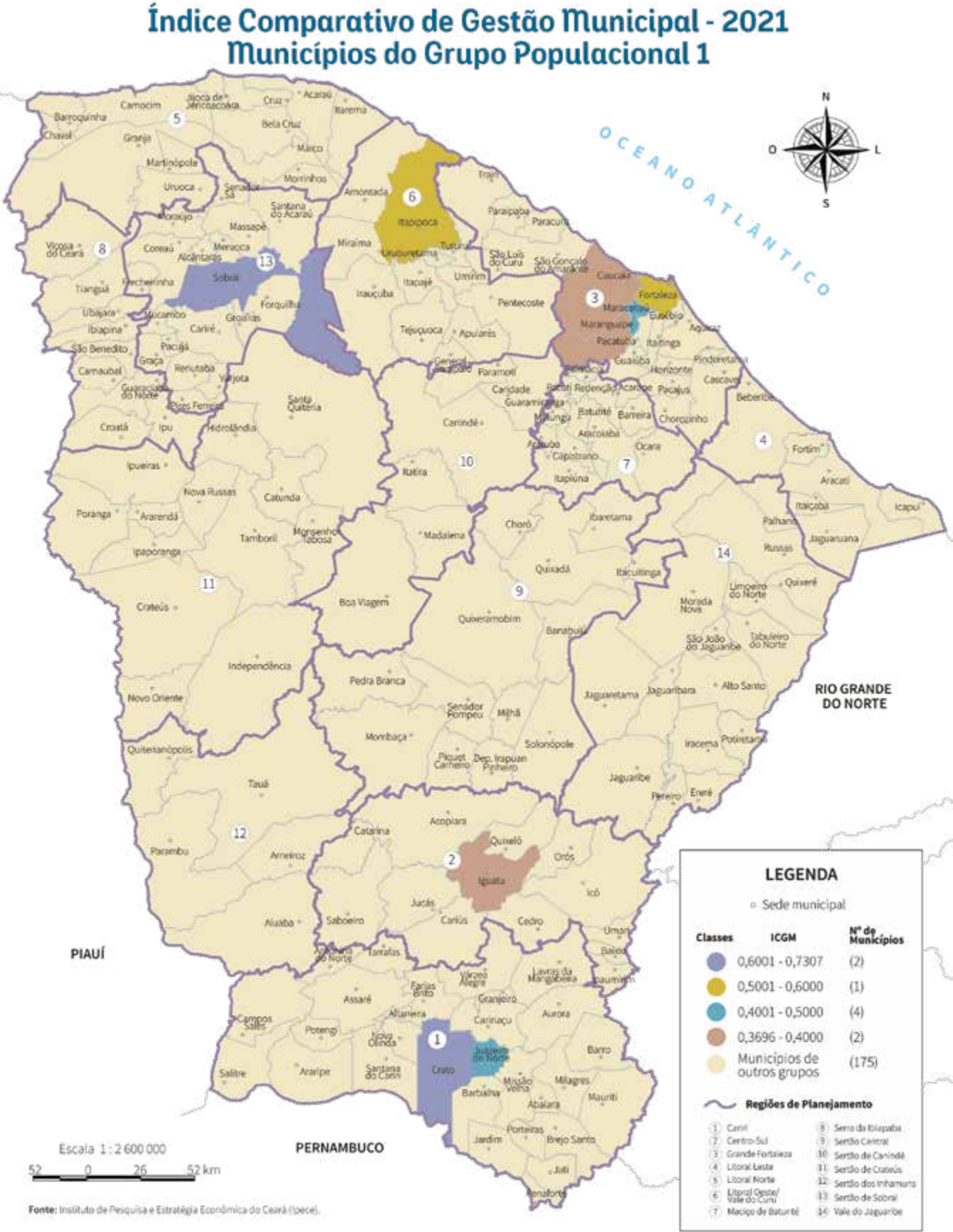


Fonte: Ipece.

Gráfico 6: Valores padronizados dos Indicadores para o município de Caucaia (7º lugar)



Fonte: Ipece.



Escala 1 : 2 600 000  
52 0 26 52 km

Fonte: Instituto de Pesquisa e Estratégia Econômica do Ceará (Ipece).





3.2 MUNICÍPIOS DO GRUPO POPULACIONAL 2

No Grupo Populacional 2 estão os 28 municípios cearenses com população acima de 50 mil e menor que 100 mil habitantes. A Tabela 3.1, no Apêndice 3, apresenta os municípios deste grupo por *ranking* do resultado do ICGM 2021, distribuídos nas 14 Regiões de Planejamento e por população.

O maior ICGM 2021 deste grupo foi igual a 0,6143 (Granja) e o menor foi de 0,3646 (Tianguá). A média dos índices correspondeu a 0,4801, e o desvio-padrão encontrado foi de 0,0698, indicando baixa variabilidade do ICGM 2021 dentro deste grupo de municípios com este porte populacional (Tabela 4).

TABELA 4: ESTATÍSTICAS DESCRITIVAS PARA O ICGM 2021 - MUNICÍPIOS DO GRUPO POPULACIONAL 2

MÍNIMO	MÁXIMO	MÉDIA	DESVIO PADRÃO	COEFICIENTE DE VARIAÇÃO
0,3646	0,6143	0,4801	0,0698	14,53%

Fonte: Ipece.

Na sequência, verifica-se na Tabela 5 que **Granja** apresentou o maior ICGM 2021 (0,6143) no grupo dos municípios do Grupo Populacional 2, seguido por **Russas** (0,5852) e **Eusébio** (0,5670). Dentre os dez municípios do Grupo Populacional 2 de maior ICGM 2021, três es-

tão localizados na Região de Planejamento do Litoral Norte, dois na Grande Fortaleza e apenas um município nas regiões do Cariri, Litoral Leste, Sertão Central, Sertão de Crateús e Vale do Jaguaribe, mostrando uma certa dispersão espacial dos melhores colocados.

TABELA 5: RANKING DOS DEZ MUNICÍPIOS DO GRUPO POPULACIONAL 2 COM MAIOR ICGM 2021, REGIÃO DE PLANEJAMENTO, POPULAÇÃO E ÍNDICE

RANKING	MUNICÍPIO	REGIÃO DE PLANEJAMENTO	POPULAÇÃO	ÍNDICE ICGM 2021
1º	Granja	Litoral Norte	55.170	0,6143
2º	Russas	Vale do Jaguaribe	79.550	0,5852
3º	Eusébio	Grande Fortaleza	55.035	0,5670
4º	Crateús	Sertões de Crateús	75.241	0,5656
5º	Quixeramobim	Sertão Central	82.455	0,5640
6º	Aracati	Litoral Leste	75.392	0,5459
7º	Acaraú	Litoral Norte	63.556	0,5402
8º	Camocim	Litoral Norte	64.147	0,5353
9º	Trairi	Grande Fortaleza	56.653	0,5275
10º	Brejo Santo	Cariri	50.195	0,5197

Fonte: Ipece.



# A GRANJA DO FUTURO ESTÁ SENDO CONSTRUÍDA AGORA

Granja é 1º lugar do Grupo Populacional 2 Índice Comparativo de Gestão Municipal (ICGM)

Ranking dos 10 melhores municípios do Grupo Populacional 2  
Fonte: IPECE



Aponte sua câmera para o QR Code



Granja






Os Gráficos 7 a 9 apresentam os valores padronizados dos indicadores dos três municípios que lideram o ICGM 2021, dentre aqueles do Grupo Populacional 2.

O município de Granja obteve o 1º lugar no grupo dos municípios do Grupo Populacional 2 (Gráfico 7). Os dois indicadores que obtiveram valor igual a 1,0 foram Restos a Pagar Pagos e Índice de Qualidade do Meio Ambiente. Outros sete indicadores alcançaram resultado acima de 0,5: Gasto com educação pela RCL; Planejamento da Despesa; Investimentos; Indicador de Transparência; Gasto com Pessoal pela Receita Corrente Líquida; e Despesa de Pessoal. Os indicadores Índice de Qualidade da Educação; Captação de Recursos; Gasto com Saúde pela Receita Corrente Líquida; Índice de Qualidade da Saúde; e Independência Tributária obtiveram resultado abaixo de 0,5.

Russas ficou no 2º lugar no grupo dos municípios do Grupo Populacional 2. De acordo com o Gráfico 8, três indicadores obtiveram valor igual a 1,0: Índice de Qualidade do Meio Ambiente; Complexidade Tributária; e Planejamento da Despesa. Outros seis indicadores alcançaram resultados acima de 0,5: Indicador de Transparência; Gasto com Educação pela Receita Corrente Líquida; Índice de Qualidade da Saúde; Despesa de Pessoal; e Gasto com Pessoal pela Receita Corrente Líquida. Os indicadores Restos a Pagar Pagos; Gasto com saúde pela Receita Corrente Líquida; Captação de Recursos; Investimentos; e Independência Tributária obtiveram resultado abaixo de 0,5.


Em 2021, Eusébio (Gráfico 9) obteve dois indicadores que se destacaram com o valor máximo (1,0): Indicador de Transparência e Independência Tributária. Outros seis indicadores alcançaram resultados acima de 0,5: Complexidade Tributária; Planejamento da Despesa; Índice de Qualidade do Meio Ambiente; Gasto com pessoal pela Receita Corrente Líquida; Despesa de Pessoal; e Índice de Qualidade da Educação. Outros seis indicadores permitiram a terceira posição no ranking do ICGM 2021 no grupo dos municípios do Grupo Populacional 2, pois alcançaram resultados abaixo de 0,5: Investimentos; Restos a Pagar Pagos; Índice de Qualidade da Saúde; Gasto com Educação pela Receita Corrente Líquida; Gasto com Saúde pela Receita Corrente Líquida; e Captação de Recursos.

Gráfico 7: Valores padronizados dos Indicadores para o município de Granja (1º lugar)



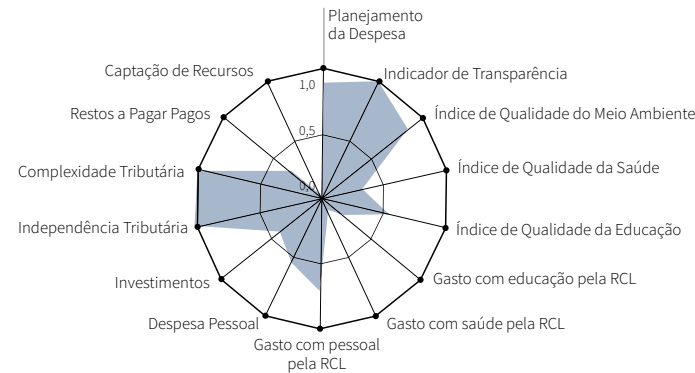
Fonte: Ipece.

Gráfico 8: Valores padronizados dos Indicadores para o município de Russas (2º lugar)



Fonte: Ipece.

Gráfico 9: Valores padronizados dos Indicadores para o município de Eusébio (3º lugar)



# EUSÉBIO

## QUE CRESCE

Melhor para todos.



O Eusébio está no Grupo Populacional 2, com população acima de 50 mil habitantes e menor de 100 mil, e teve avaliados vários indicadores baseados em quatro dimensões essenciais: **Planejamento, Recursos Financeiros, Serviços e Transparência**. O ICGM foi criado em 2018 pelo IPECE com o objetivo de mostrar o desempenho dos gestores dos municípios do Ceará.

Fonte: IPECE

**EUSÉBIO 2021**  
0,5670 - 3º lugar

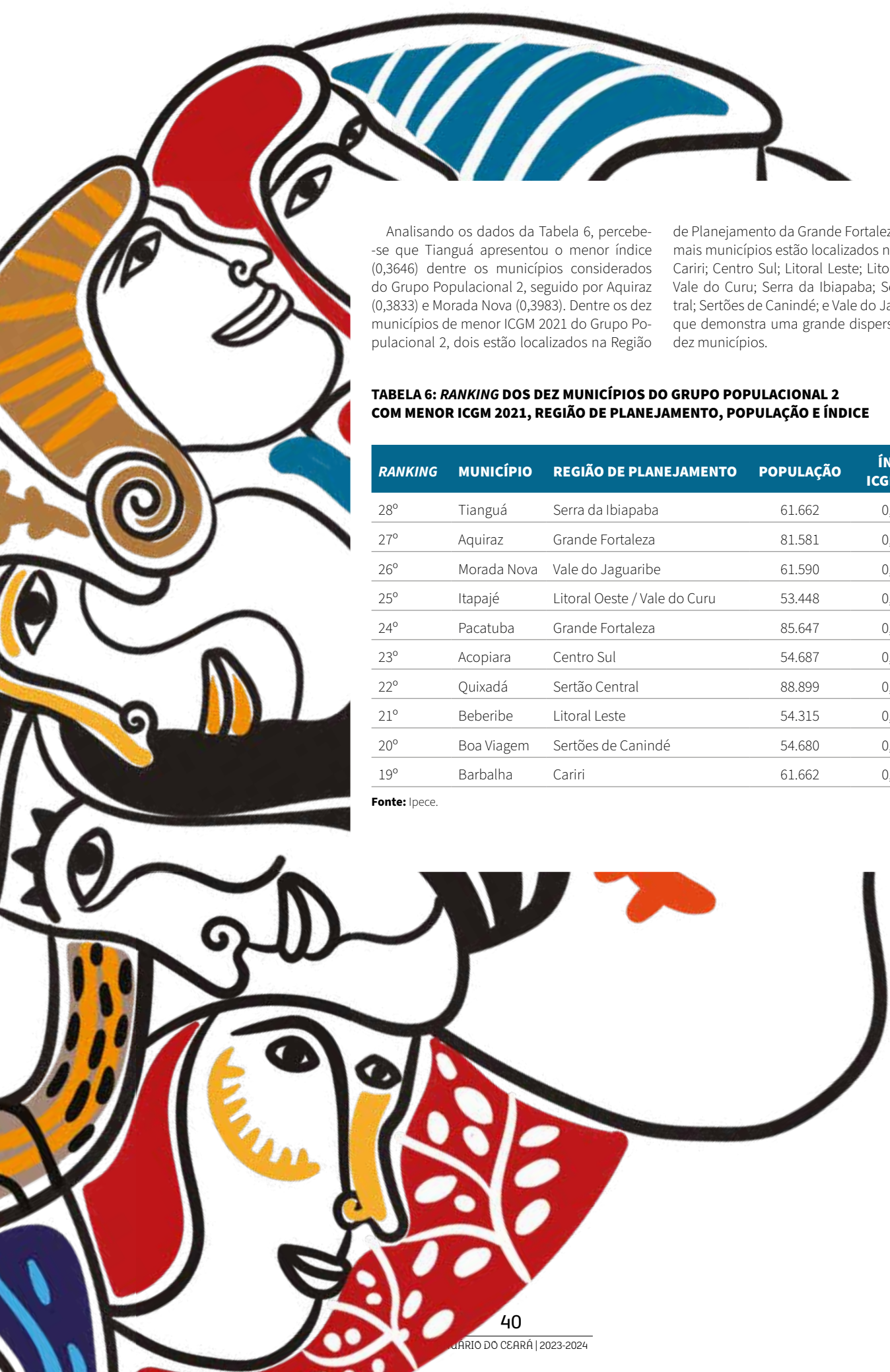
**2020**  
0,5117 - 9º lugar



**EUSÉBIO**  
AVANÇANDO NO DESENVOLVIMENTO

prefeituraeusebio  
prefeituradeeusebio  
prefeituradeeusebio





Analisando os dados da Tabela 6, percebe-se que Tianguá apresentou o menor índice (0,3646) dentre os municípios considerados do Grupo Populacional 2, seguido por Aquiraz (0,3833) e Morada Nova (0,3983). Dentre os dez municípios de menor ICGM 2021 do Grupo Populacional 2, dois estão localizados na Região

de Planejamento da Grande Fortaleza, e os demais municípios estão localizados nas regiões: Cariri; Centro Sul; Litoral Leste; Litoral Oeste / Vale do Curu; Serra da Ibiapaba; Sertão Central; Sertões de Canindé; e Vale do Jaguaribe, o que demonstra uma grande dispersão desses dez municípios.

**TABELA 6: RANKING DOS DEZ MUNICÍPIOS DO GRUPO POPULACIONAL 2 COM MENOR ICGM 2021, REGIÃO DE PLANEJAMENTO, POPULAÇÃO E ÍNDICE**

RANKING	MUNICÍPIO	REGIÃO DE PLANEJAMENTO	POPULAÇÃO	ÍNDICE ICGM 2021
28º	Tianguá	Serra da Ibiapaba	61.662	0,3646
27º	Aquiraz	Grande Fortaleza	81.581	0,3833
26º	Morada Nova	Vale do Jaguaribe	61.590	0,3983
25º	Itapajé	Litoral Oeste / Vale do Curu	53.448	0,4000
24º	Pacatuba	Grande Fortaleza	85.647	0,4027
23º	Acopiara	Centro Sul	54.687	0,4041
22º	Quixadá	Sertão Central	88.899	0,4066
21º	Beberibe	Litoral Leste	54.315	0,4172
20º	Boa Viagem	Sertões de Canindé	54.680	0,4173
19º	Barbalha	Cariri	61.662	0,4190

Fonte: Ipece.

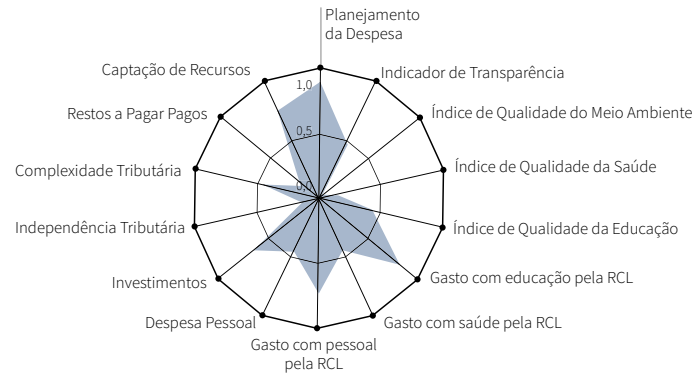
Os Gráficos 10 a 12 apresentam os valores padronizados dos indicadores dos três municípios que obtiveram os menores resultados no ICGM 2021, dentre aqueles do Grupo Populacional 2.

Por exemplo, Tianguá (Gráfico 10) obteve a última posição, e nenhum indicador alcançou valor máximo (1,0). Os indicadores Planejamento da Despesa; Gasto com Educação pela Receita Corrente Líquida; Captação de Recursos; e Gasto com Pessoal pela Receita Corrente Líquida ficaram com valores acima de 0,5. Os outros dez indicadores contribuíram para uma não qualidade na gestão municipal e obtiveram valores abaixo de 0,5.

Aquiraz (Gráfico 11), apesar de estar na penúltima colocação no *ranking* dos municípios do Grupo Populacional 2, não tem nenhum indicador com valor máximo (1,0). Os indicadores Complexidade Tributária; Planejamento da Despesa; Independência Tributária; e Gasto com Educação pela Receita Corrente Líquida ficaram com valores acima de 0,5. Os outros dez indicadores contribuíram para uma não qualidade na gestão municipal e obtiveram valores abaixo de 0,5, ficando na 27ª posição no *Ranking* do ICGM 2021.

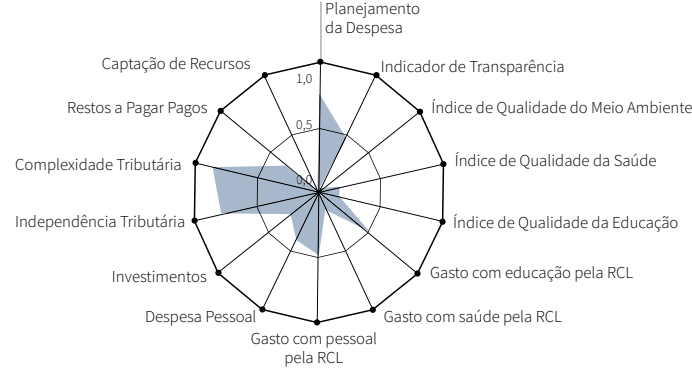
Morada Nova (Gráfico 12), na 26ª posição no *Ranking* do ICGM 2021 dentre os municípios do Grupo Populacional 2, registrou somente um indicador com valor máximo (1,0) que foi o Índice de Qualidade do Meio Ambiente. Três indicadores apresentaram valores acima de 0,5: Planejamento da Despesa; Restos a Pagar Pagos; e Gasto com Educação pela Receita Corrente Líquida. Os outros dez indicadores contribuíram para uma não qualidade na gestão municipal e obtiveram valores abaixo de 0,5, ficando na 26ª posição no *Ranking* do ICGM 2021.

**Gráfico 10: Valores padronizados dos Indicadores para o município de Tianguá (28º lugar)**



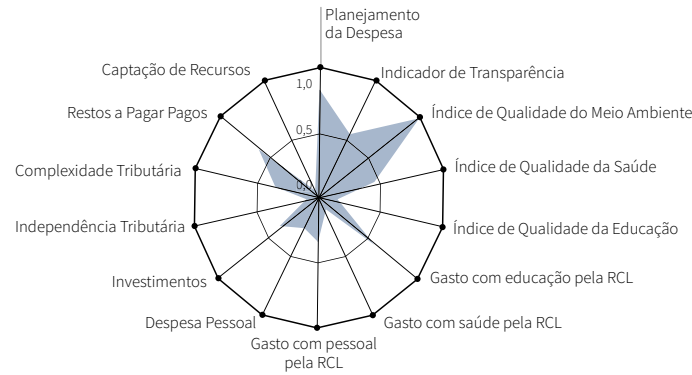
Fonte: Ipece.

**Gráfico 11: Valores padronizados dos Indicadores para o município de Aquiraz (27º lugar)**



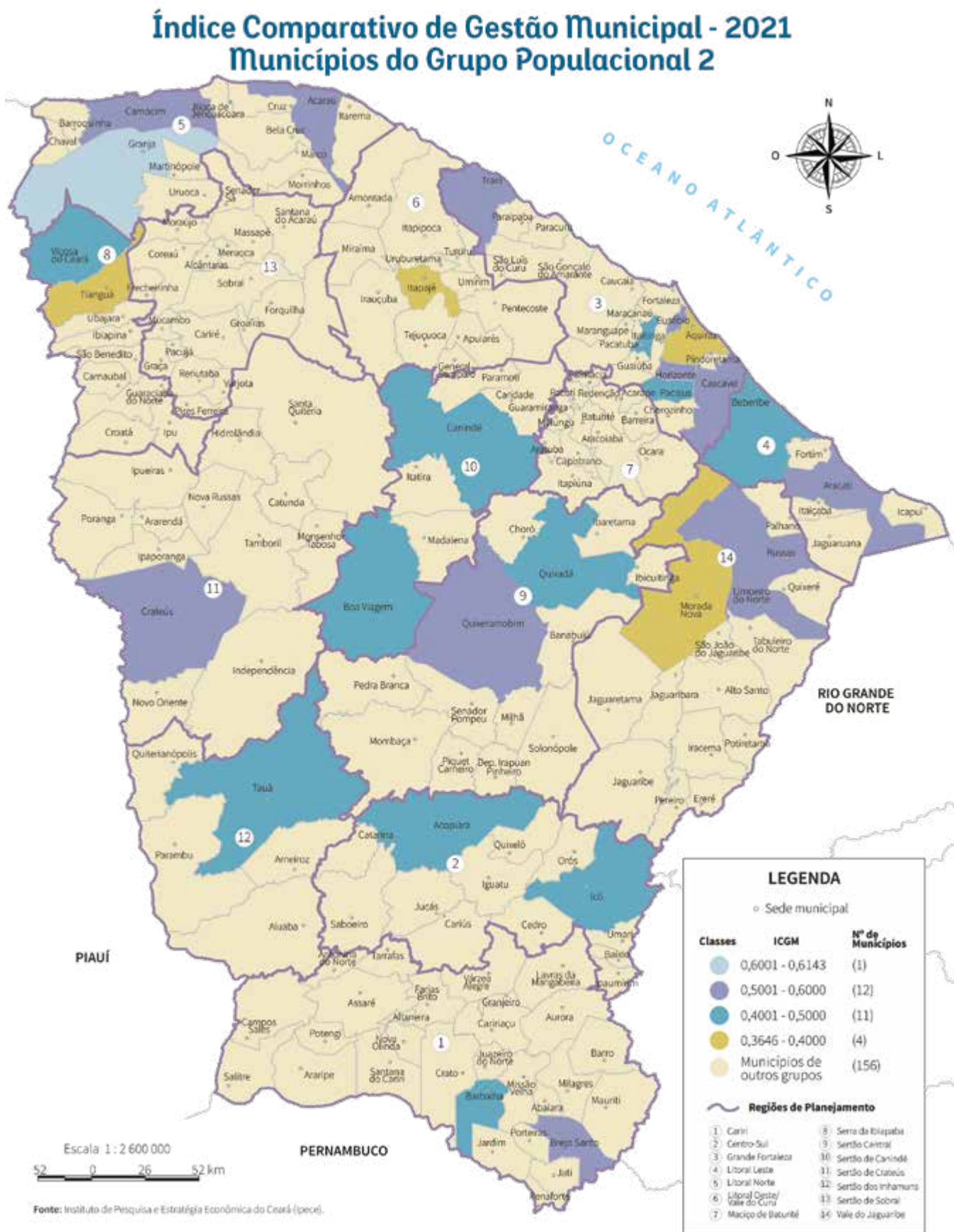
Fonte: Ipece.

**Gráfico 12: Valores padronizados dos Indicadores para o município de Morada Nova (26º lugar)**



Fonte: Ipece.





3.3 MUNICÍPIOS DO GRUPO POPULACIONAL 3

No Grupo Populacional 3 estão os 68 municípios cearenses com população acima de 20 mil e menor que 50 mil habitantes. A Tabela 4.1, no Apêndice 4, apresenta os municípios deste grupo por *ranking* do resultado do ICGM 2021, distribuídos pelas 14 Regiões de Planejamento e por população.

O maior ICGM 2021 neste grupo foi igual a 0,710 (Itatira) e o menor foi de 0,3345 (Missão Velha). A média dos índices correspondeu a 0,4879, e o desvio-padrão encontrado foi de 0,0688, indicando pequena variabilidade do ICGM 2021 dentro deste grupo de municípios com este porte populacional (Tabela 7).

TABELA 7: ESTATÍSTICAS DESCRITIVAS PARA O ICGM 2021 - MUNICÍPIOS DO GRUPO POPULACIONAL 3

MÍNIMO	MÁXIMO	MÉDIA	DESVIO PADRÃO	COEFICIENTE DE VARIAÇÃO
0,3345	0,7120	0,4879	0,0688	14,10%

Fonte: Ipece.

Na Tabela 8, verifica-se que **Itatira** apresentou o maior ICGM 2021 (0,7120) dentro do grupo dos municípios do Grupo Populacional 3, seguido por **Senador Pompeu** (0,6418) e **Jijoca de Jericoacoara** (0,6377). Dentre os dez municípios de maior ICGM

2021, dois estão localizados nas Região de Planejamento Sertão Central; dois em Sertões de Crateús; dois no Vale do Jaguaribe e apenas um município nas regiões do Litoral Norte, Serra da Ibiapaba, Sertões de Canindé e Sertões de Inhamuns.

TABELA 8: RANKING DOS DEZ MUNICÍPIOS DO GRUPO POPULACIONAL 3 COM MAIOR ICGM 2021, REGIÃO DE PLANEJAMENTO, POPULAÇÃO E ICGM

RANKING	MUNICÍPIO	REGIÃO DE PLANEJAMENTO	POPULAÇÃO	ÍNDICE ICGM 2021
1º	Itatira	Sertões de Canindé	22.018	0,7120
2º	Senador Pompeu	Sertão Central	25.418	0,6418
3º	Jijoca de Jericoacoara	Litoral Norte	20.351	0,6377
4º	Jaguaribe	Vale do Jaguaribe	34.592	0,6102
5º	Nova Russas	Sertões de Crateús	32.487	0,5790
6º	Tabuleiro do Norte	Vale do Jaguaribe	32.079	0,5769
7º	Mombaça	Sertão Central	43.917	0,5688
8º	Guaraciaba do Norte	Serra da Ibiapaba	40.921	0,5641
9º	Independência	Sertões de Crateús	26.196	0,5591
10º	Pambu	Sertões de Inhamuns	31.391	0,5432

Fonte: Ipece.





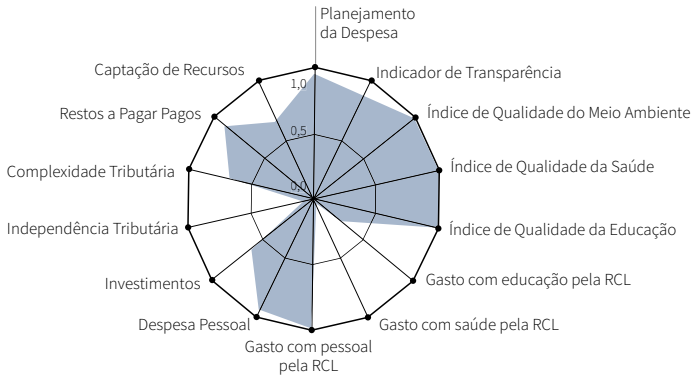
Os Gráficos 13 a 15 apresentam os valores padronizados dos indicadores dos três municípios que lideram o ICGM 2021, dentre aqueles do Grupo Populacional 3.

Conforme o Gráfico 13, o município de Itatira obteve o 1º lugar no grupo dos municípios do Grupo Populacional 3. Três indicadores obtiveram nota máxima (1,0): Gasto com Pessoal pela Receita Corrente Líquida; Índice de Qualidade da Saúde; e Índice de Qualidade do Meio Ambiente. Outros oito indicadores alcançaram resultado acima de 0,5: Planejamento da Despesa; Índice de Qualidade da Educação; Despesa de Pessoal; Restos a Pagar Pagos; Indicador de Transparência; Complexidade Tributária; Independência Tributária; e Captação de Recursos. Três indicadores obtiveram resultado abaixo de 0,5: Gasto com Educação pela Receita Corrente Líquida; Independência Tributária; e Gasto com Saúde pela Receita Corrente Líquida.

O Gráfico 14 mostra que Senador Pompeu ficou no 2º lugar no grupo dos municípios do Grupo Populacional 3 em 2021 e alcançou valor máximo em apenas um indicador, o Índice de Qualidade do Meio Ambiente. Também obteve bons resultados acima de 0,5 em nove indicadores: Planejamento da Despesa; Captação de Recursos; Índice de Qualidade da Saúde; Gasto com Pessoal pela Receita Corrente Líquida; Indicador de Transparência; Complexidade Tributária; Restos a Pagar Pagos; Índice de Qualidade da Educação; e Despesa de Pessoal. Quatro indicadores obtiveram resultado abaixo de 0,5: Investimentos; Gasto com Saúde pela Receita Corrente Líquida; Independência Tributária; e Gasto com Educação pela Receita Corrente Líquida.

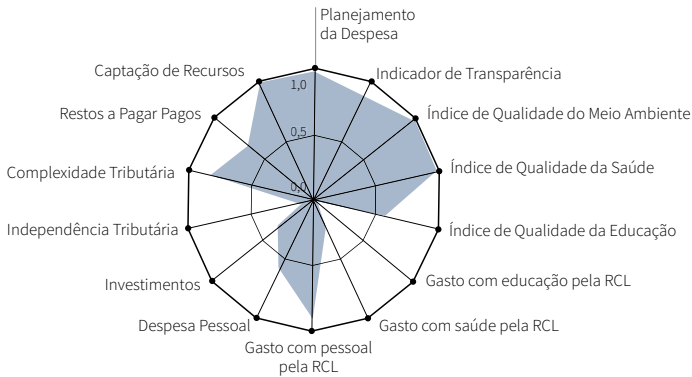
Em 2021, Jijoca de Jericoacoara (Gráfico 15) se destacou nos indicadores Índice de Qualidade do Meio Ambiente e Independência Tributária, em que obteve valor igual a 1,0. Outros sete indicadores contribuíram para o município alcançar a terceira posição no *Ranking* do ICGM 2021 no grupo dos municípios do Grupo Populacional 3, pois obtiveram resultados acima de 0,5: Gasto com Pessoal pela Receita Corrente Líquida; Planejamento da Despesa; Complexidade Tributária; Índice de Qualidade da Educação; Despesa de Pessoal; Indicador de Transparência; e Restos a Pagar Pagos. Cinco indicadores obtiveram resultado abaixo de 0,5: Investimentos; Captação de Recursos; Índice de Qualidade da Saúde; Gasto com Educação pela Receita Corrente Líquida; Gasto com Saúde pela Receita Corrente Líquida.

Gráfico 13: Valores padronizados dos Indicadores para o município de Itatira (1º lugar)



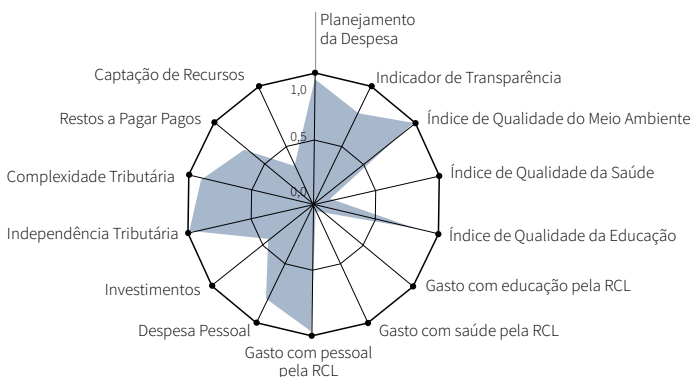
Fonte: Ipece.

Gráfico 14: Valores padronizados dos Indicadores para o município de Senador Pompeu (2º lugar)



Fonte: Ipece.

Gráfico 15: Valores padronizados dos Indicadores para o município de Jijoca de Jericoacoara (3º lugar)



Fonte: Ipece.

Analisando os dados da Tabela 9, percebe-se que Missão Velha apresentou o menor ICGM 2021 (0,3345) dentre os municípios considerados do Grupo Populacional 3, seguido por Milagres (0,3482) e Catarina (0,3819). Dentre os dez municípios de menor ICGM 2021 do Grupo Populacional 3, três estão localizados

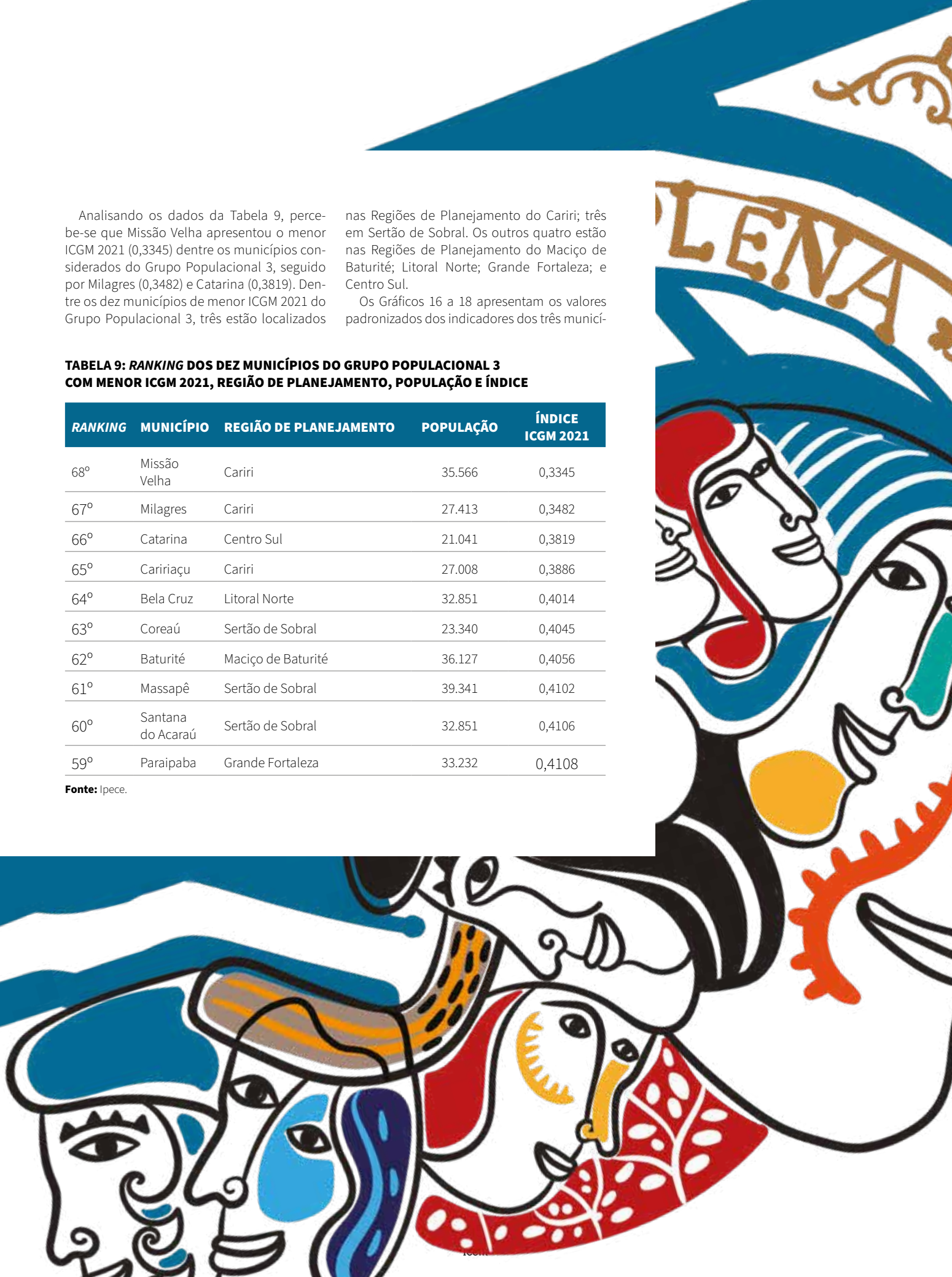
nas Regiões de Planejamento do Cariri; três em Sertão de Sobral. Os outros quatro estão nas Regiões de Planejamento do Maciço de Baturité; Litoral Norte; Grande Fortaleza; e Centro Sul.

Os Gráficos 16 a 18 apresentam os valores padronizados dos indicadores dos três municí-

TABELA 9: RANKING DOS DEZ MUNICÍPIOS DO GRUPO POPULACIONAL 3 COM MENOR ICGM 2021, REGIÃO DE PLANEJAMENTO, POPULAÇÃO E ÍNDICE

RANKING	MUNICÍPIO	REGIÃO DE PLANEJAMENTO	POPULAÇÃO	ÍNDICE ICGM 2021
68º	Missão Velha	Cariri	35.566	0,3345
67º	Milagres	Cariri	27.413	0,3482
66º	Catarina	Centro Sul	21.041	0,3819
65º	Caririaçu	Cariri	27.008	0,3886
64º	Bela Cruz	Litoral Norte	32.851	0,4014
63º	Coreaú	Sertão de Sobral	23.340	0,4045
62º	Baturité	Maciço de Baturité	36.127	0,4056
61º	Massapê	Sertão de Sobral	39.341	0,4102
60º	Santana do Acaraú	Sertão de Sobral	32.851	0,4106
59º	Paraipaba	Grande Fortaleza	33.232	0,4108

Fonte: Ipece.





pios que obtiveram os menores resultados no ICGM 2021, dentre aqueles do Grupo Populacional 3. Missão Velha (Gráfico 16) obteve a última posição, com apenas um indicador de nota máxima (1,0), o Índice de Qualidade do Meio Ambiente. Somente três indicadores da cidade ficaram com valores acima de 0,5: Gasto com Pessoal pela Receita Corrente Líquida; Restos a Pagar Pagos; e Planejamento da Despesa. Os outros nove tiveram resultado abaixo de 0,5.


Milagres (Gráfico 17) ocupa a 67ª colocação no *ranking* dos municípios do Grupo Populacional 3: o Índice de Qualidade do Meio Ambiente alcançou nota máxima (1,0) e outros três obtiveram valores acima de 0,5 (Gasto com Pessoal pela Receita Corrente Líquida; Planejamento da Despesa; e o Indicador de Transparência). Os outros dez tiveram resultado abaixo de 0,5.

De acordo com o Gráfico 18, o município de Catarina ficou na 66ª posição no *Ranking* do ICGM 2021 dentre os municípios do Grupo Populacional 3. Não houve qualquer indicador com valor igual a 1,0, mas quatro indicadores obtiveram valores acima de 0,5: Planejamento da Despesa; Gasto com Pessoal pela Receita Corrente Líquida; Restos a Pagar Pagos; e o Indicador de Transparência. Os outros dez tiveram resultado abaixo de 0,5.

A Tabela 4.2, no Apêndice 3, apresenta os valores dos indicadores, sem padronização, por ordem alfabética, para os municípios do Grupo Populacional 3.


O Mapa 3 exibe a distribuição territorial do ICGM 2021 no tocante aos municípios do Grupo Populacional 3, e por ele pode-se comparar regionalmente o ICGM 2021 dos municípios e como localizar geograficamente os municípios com maiores e menores valores.

**Gráfico 16:** Valores padronizados dos Indicadores para o município de Missão Velha (68º lugar)




Fonte: Ipece.

**Gráfico 17:** Valores padronizados dos Indicadores para o município de Milagres (67º lugar)



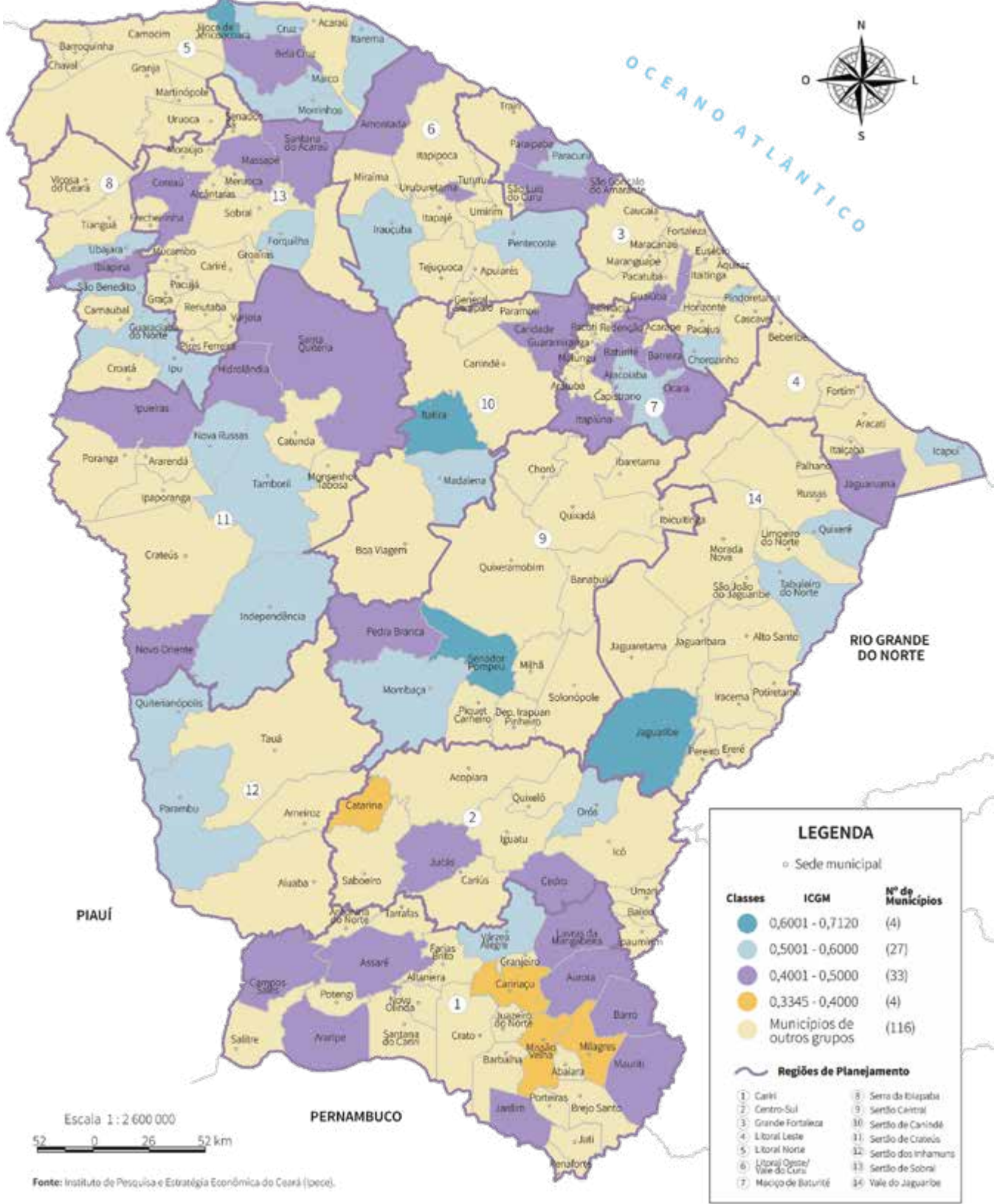
Fonte: Ipece.

**Gráfico 18:** Valores padronizados dos Indicadores para o município de Catarina (66º lugar)



Fonte: Ipece.

## Índice Comparativo de Gestão Municipal - 2021 Municípios do Grupo Populacional 3







3.4 MUNICÍPIOS DO GRUPO POPULACIONAL 4

No quarto e último grupo, estão os 79 municípios cearenses com população de até 20 mil habitantes. A Tabela 5.1, no Apêndice 5, apresenta os municípios desse grupo por colocação no *ranking* do resultado do ICGM 2021, distribuídos pelas 14 Regiões de Planejamento e por suas populações.

A Tabela 10 abaixo ilustra as estatísticas descritivas para o ICGM 2021 neste grupo de

municípios. Verifica-se que o maior índice foi de 0,6748 (Solonópole) e o menor igual a 0,3163 (Paramoti). A média dos índices correspondeu a 0,4639, e o desvio-padrão encontrado foi de 0,00719, remetendo à baixa variabilidade do ICGM 2021 também nesta faixa populacional.

Avaliando os dados na Tabela 11, observa-se que o município de **Solonópole** alcançou a me-

TABELA 10: ESTATÍSTICAS DESCRITIVAS PARA O ICGM 2021 - MUNICÍPIOS DO GRUPO POPULACIONAL 4

MÍNIMO	MÁXIMO	MÉDIA	DESVIO PADRÃO	COEFICIENTE DE VARIAÇÃO
0,3163	0,6748	0,4639	0,0719	15,49%

Fonte: Ipece.

lhor nota (0,6742), seguido dos municípios de **Jaguetama** (0,6615) e **Fortim** (0,6333). Dentre os dez municípios do Grupo Populacional 4 com maior ICGM 2021, dois estão localizados na Região de Planejamento do Vale do Jaguaribe, dois na região Sertão Central, dois na região do Cariri

e apenas um município nas regiões Sertões de Inhamuns, Maciço de Baturité, Litoral Leste e Centro Sul.

TABELA 11: RANKING DOS DEZ MUNICÍPIOS DO GRUPO POPULACIONAL 4 COM MAIOR ICGM 2021, REGIÃO DE PLANEJAMENTO, POPULAÇÃO E ÍNDICE

RANKING	MUNICÍPIO	REGIÃO DE PLANEJAMENTO	POPULAÇÃO	ÍNDICE ICGM 2021
1º	Solonópole	Sertão Central	18.389	0,6748
2º	Jaguetama	Vale do Jaguaribe	18.133	0,6615
3º	Fortim	Litoral Leste	16.776	0,6333
4º	Guaramiranga	Maciço de Baturité	5.073	0,5734
5º	Pereiro	Vale do Jaguaribe	16.356	0,5707
6º	Ibicuitinga	Sertão Central	12.730	0,5573
7º	Porteiras	Cariri	14.920	0,5468
8º	Altaneira	Cariri	7.712	0,5462
9º	Arneiroz	Sertões de Inhamuns	7.848	0,5460
10º	Quixelô	Centro Sul	16.116	0,5450

Fonte: Ipece.

A gente faz, a gente cuida

# REPETIR GRANDES FEITOS É A NOSSA ESPECIALIDADE

Pelo segundo ano consecutivo, a Prefeitura de Solonópole ocupou o 1º lugar no Grupo Populacional 4 do ICGM 2021.

O município obteve nota máxima nos indicadores Investimentos, Índice de Qualidade do Meio Ambiente e Indicador de Transparência. Além disso, outros sete indicadores alcançaram resultados acima de 0,5. Uma mostra que quando o assunto é realizar grandes conquistas, Solonópole está sempre à frente.

	MUNICÍPIO	REGIÕES DE PLANEJAMENTO	POPULAÇÃO	ICGM
1º	Solonópole	Sertão Central	18.389	0,6748
2º	Jaguetama	Vale do Jaguaribe	18.133	0,6615
3º	Fortim	Litoral Leste	16.776	0,6333
4º	Guaramiranga	Maciço de Baturité	5.073	0,5734
5º	Pereiro	Vale do Jaguaribe	16.356	0,5707

Fonte: IPECE. Índice Comparativo de Gestão Municipal - ICGM 2021.



PREFEITURA DE Solonópole




Os Gráficos 19 a 21 apresentam os valores padronizados dos indicadores dos três municípios que lideram o ICGM 2021 dentre aqueles do Grupo Populacional 4. O município de Solonópole (Gráfico 19) obteve o 1º lugar no grupo dos municípios do Grupo Populacional 4. Os indicadores Investimentos; Índice de Qualidade do Meio Ambiente; e Indicador de Transparência obtiveram nota máxima, e outros sete indicadores de Solonópole alcançaram resultado acima de 0,5: Índice de Qualidade da Saúde; Complexidade Tributária; Planejamento da Despesa; Índice de Qualidade da Educação; Captação de Recursos; Gasto com Pessoal pela Receita Corrente Líquida; e Restos a Pagar Pagos. Os outros quatro tiveram resultado abaixo de 0,5 (Despesa de Pessoal; Independência Tributária; Gasto com Saúde pela Receita Corrente Líquida; e Gasto com Educação pela Receita Corrente Líquida).

O município de Jaguaretama (Gráfico 20) ficou em segundo lugar no grupo dos municípios do Grupo Populacional 4 em 2021 e obteve valor máximo em apenas um indicador (Índice de Qualidade do Meio Ambiente). Dez indicadores alcançaram resultado acima de 0,5: Planejamento da Despesa; Investimentos; Gasto com Pessoal pela Receita Corrente Líquida; Indicador de Transparência; Restos a Pagar Pagos; Despesa de Pessoal; Captação de Recursos; Complexidade Tributária; Índice de Qualidade da Saúde; e Índice de Qualidade da Educação. Os indicadores Independência Tributária; Gasto com Saúde pela Receita Corrente Líquida; e Gasto com Educação pela Receita Corrente Líquida tiveram resultado abaixo de 0,5.

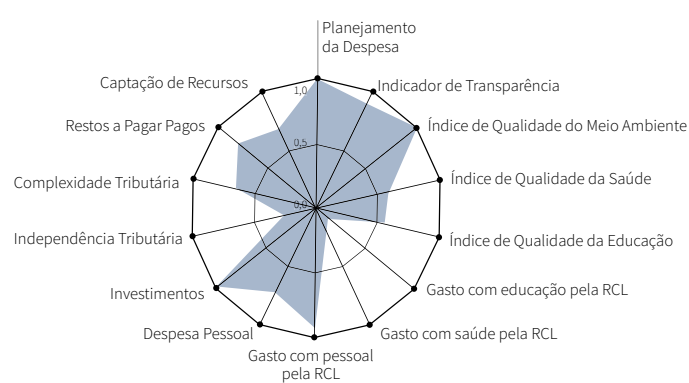
Fortim (Gráfico 21), que ficou na 3ª posição nos municípios do Grupo 4, obteve valor máximo em apenas um indicador (Índice de Qualidade do Meio Ambiente), e dez dos seus indicadores alcançaram resultado acima de 0,5: Planejamento da Despesa; Complexidade Tributária; Independência Tributária; Gasto com Pessoal pela Receita Corrente Líquida; Restos a Pagar Pagos; Investimentos; Indicador de Transparência; Despesa de Pessoal; Índice de Qualidade da Saúde; e Índice de Qualidade da Educação. Três indicadores (Captação de Recursos; Gasto com Saúde pela Receita Corrente Líquida; e Gasto com Educação pela Receita Corrente Líquida) tiveram resultado abaixo de 0,5.

**Gráfico 19:** Valores padronizados dos Indicadores para o município de Solonópole (1º lugar)



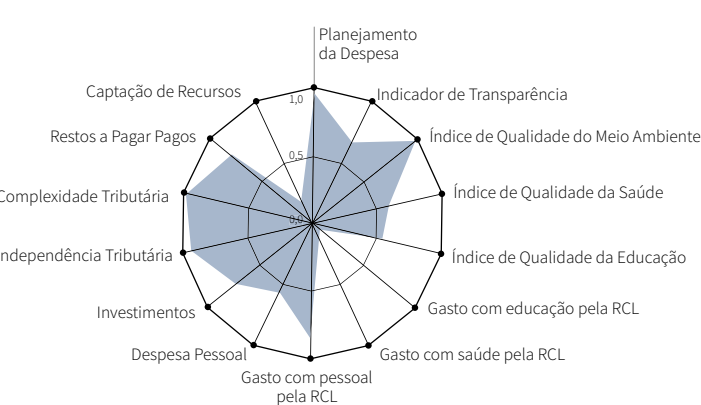
Fonte: Ipece.

**Gráfico 20:** Valores padronizados dos Indicadores para o município de Jaguaretama (2º lugar)



Fonte: Ipece.

**Gráfico 21:** Valores padronizados dos Indicadores para o município de Fortim (3º lugar)



Fonte: Ipece.



# Prefeitura Municipal de Jaguaretama

CAPITAL NACIONAL DO ESPIRITISMO

**A Prefeitura de Jaguaretama sabe preservar o futuro. Tanto que obteve o valor máximo do Índice de Qualidade do Meio Ambiente do ICGM\*. \*2021**

O município de Jaguaretama foi destaque no Índice Comparativo de Gestão Municipal (ICGM), que avalia o desempenho de administrações públicas dos municípios do Ceará, conquistando o valor máximo no Índice de Qualidade do Meio Ambiente. Além disso, entre o Grupo Populacional 4, ficou em segundo lugar no ICGM. A prova de que uma gestão que marca presença tem um grande futuro pela frente.



*"Solidários, seremos união. Separados uns dos outros, seremos pontos de vista. Juntos, alcançaremos a realização de nossos propósitos"*

**Bezerra de Menezes** é natural de Jaguaretama. Foi médico, militar, escritor, jornalista, político, pacifista, filantropo e expoente da Doutrina Espírita.

# JAGUARETAMA



Por outro lado, verifica-se na Tabela 12 os municípios que registraram os menores valores do ICGM 2021 para aqueles do Grupo Populacional 4. Paramoti apresentou o menor ICGM 2021 (0,3163), seguido por Acarape (0,3223) e Monsenhor Tabosa (0,3537). Dentre os dez municípios de menor

ICGM 2021 do Grupo Populacional 4, dois estão concentrados na Região de Planejamento do Cariri, dois no Litoral Oeste/Vale do Curu; dois na região Sertões de Crateús, e os demais estão distribuídos nas regiões do Centro Sul, Grande Fortaleza, Maciço de Baturité e Vale do Jaguaribe.

TABELA 12: RANKING DOS DEZ MUNICÍPIOS DO GRUPO POPULACIONAL 4 COM MENOR ICGM 2021, REGIÃO DE PLANEJAMENTO, POPULAÇÃO E ÍNDICE

RANKING	MUNICÍPIO	REGIÃO DE PLANEJAMENTO	POPULAÇÃO	ÍNDICE ICGM 2021
79º	Paramoti	Sertões de Canindé	12.276	0,3163
78º	Acarape	Maciço de Baturité	15.140	0,3223
77º	Monsenhor Tabosa	Sertões de Crateús	17.264	0,3537
76º	Umirim	Litoral Oeste / Vale do Curu	19.976	0,3563
75º	São Luís do Curu	Grande Fortaleza	13.086	0,3639
74º	Jati	Cariri	8.150	0,3692
73º	Farias Brito	Cariri	19.330	0,3702
72º	Apuiarés	Litoral Oeste / Vale do Curu	14.742	0,3728
71º	Potiretama	Vale do Jaguaribe	6.455	0,3768
70º	Saboeiro	Centro Sul	15.757	0,3775

Fonte: Ipece.

Os Gráficos 22 a 24 apresentam os valores padronizados dos indicadores dos três municípios que obtiveram os menores resultados no ICGM 2021 no tocante ao conjunto de municípios classificados como do Grupo Populacional 4.

Dentre os municípios do Grupo Populacional 4, Paramoti (Gráfico 22), que obteve a última posição em 2021, obteve valor máximo apenas no indicador Índice de Qualidade do Meio Ambiente e apresentou apenas três indicadores com valores acima de 0,5: Gasto com Pessoal pela Receita Corrente Líquida; Planejamento da Despesa; e Índice de Qualidade da Saúde. Dez indicadores tiveram resultado abaixo de 0,5: Complexidade Tributária; Despesa de Pessoal; Restos a Pagar Pagos; Índice de Qualidade da Educação; Gasto com Saúde pela Receita Corrente Líquida; Gasto com Educação pela Receita Corrente Líquida; Independência Tributária; Captação de Recursos; Investimentos; e o Indicador de Transparência.

Acarape (Gráfico 23) ocupa a 78ª posição no ranking dos municípios do Grupo Populacional 4. O município teve apenas o indicador Índice de Qualidade do Meio Ambiente com valor 1,0 e anotou bons resultados em apenas três indicadores, com valores acima de 0,5: Gasto com Pessoal pela Receita Corrente Líquida; Planejamento da Despesa; e Complexidade Tributária. Os indicadores Independência Tributária; Índice de Qualidade da Saúde; Despe-

sa de Pessoal; Restos a Pagar Pagos Gasto com Educação pela Receita Corrente Líquida; Indicador de Transparência; Gasto com Saúde pela Receita Corrente Líquida; Investimentos; Índice de Qualidade da Educação; e Captação de Recursos tiveram resultado abaixo de 0,5.

Monsenhor Tabosa (Gráfico 24) ficou na 77ª posição no Ranking do ICGM 2021 dentre os municípios do Grupo Populacional 4 e conseguiu apresentar valor máximo no indicador Índice de Qualidade do Meio Ambiente. Os indicadores Gasto com Pessoal pela Receita Corrente Líquida, Despesa de Pessoal e Indicador de Transparência obtiveram resultados acima de 0,5. Nove indicadores tiveram resultado abaixo de 0,5: Independência Tributária; Planejamento da Despesa; Gasto com Educação pela Receita Corrente Líquida; Complexidade Tributária; Investimentos; Captação de Recursos; Gasto com Saúde pela Receita Corrente Líquida; Índice de Qualidade da Saúde; e Restos a Pagar Pagos. A Tabela 5.2, no Apêndice 3, apresenta os valores dos indicadores, sem padronização, por ordem alfabética, para os municípios do Grupo Populacional 3.

O Mapa 4 apresenta a classificação geográfica do ICGM 2021 quanto aos municípios do Grupo Populacional 4, e verifica-se que três municípios tiveram o valor do ICGM 2021 superior a 0,6. Um total de 20 municípios teve valores entre 0,5001 e 0,6000.

4. CONSIDERAÇÕES FINAIS

O grande desafio de um gestor público está na superação dos desafios e limites financeiros, além das adversidades exógenas como os aspectos naturais. Mesmo diante desses obstáculos, o gestor público deveria buscar soluções para melhorar a qualidade de vida de cada cidadão e realizar o desenvolvimento sustentável do município.

A gestão pública deve estar alicerçada em evidências e conhecer a realidade do município. Conhecer informações sobre receitas, despesas, gastos com serviços de saúde e educação passa a ser ponto essencial. O Instituto de Pesquisa e Estratégia Econômico do Ceará (Ipece) resolveu desenvolver um índice geral capaz de consolidar todas essas informações e possibilitar o monitoramento da gestão pública municipal por meio de uma análise comparativa com o desempenho dos demais municípios localizados no Ceará.

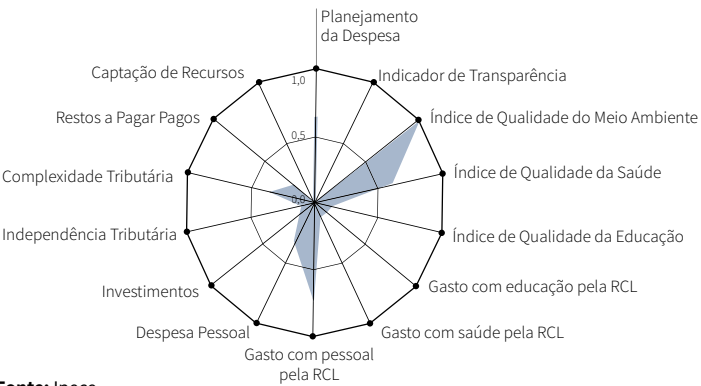
O Índice Comparativo de Gestão Municipal (ICGM) propõe subsidiar a gestão pública municipal na elaboração de políticas, com base nos resultados alcançados, gerar uma competitividade saudável entre os municípios e estimular uma maior integração entre governo e a sociedade.

Para tornar a análise mais apropriada e comparável, o cálculo do ICGM fez uso do corte por porte populacional, visto que a gestão municipal é fortemente afetada por aspectos demográficos, especialmente pelo porte hierárquico do município. Isso ajuda também a perceber melhor o grau de influência de seus pares, aspecto que vem sendo frequentemente utilizado como variável de estratificação de municípios brasileiros em vários estudos envolvendo a gestão pública.

Dessa forma, os municípios foram separados em quatro grupos, cada um apresentando diferentes cortes populacionais: Grupo Populacional 1 com 9 municípios (população acima de 100 mil habitantes); Grupo Populacional 2 com 28 municípios (população acima de 50 mil e menor que 100 mil habitantes); Grupo Populacional 3 com 68 municípios (população acima de 20 mil e menor que 50 mil habitantes); e Grupo Populacional 4 com 79 municípios (população até 20 mil habitantes).


O índice é composto por 14 indicadores, os quais disponibilizam informações comuns aos 184 municípios e permitem uma coleta de forma contínua e de fácil acesso anualmente, agrupados em quatro dimensões: Planejamento, Recursos Financeiros, Serviços e Transparência. Tais indicadores foram coletados e padronizados com valores de 0 a 1. Para cada porte populacional, tem-se que o cálculo do ICGM corresponde à média aritmética simples dos 14 indicadores.

Gráfico 22: Valores padronizados dos Indicadores para o município de Paramoti (79º lugar)



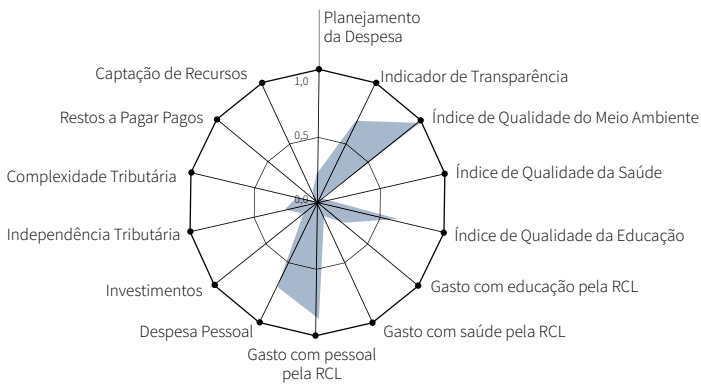
Fonte: Ipece.

Gráfico 23: Valores padronizados dos Indicadores para o município de Acarape (78º lugar)



Fonte: Ipece.

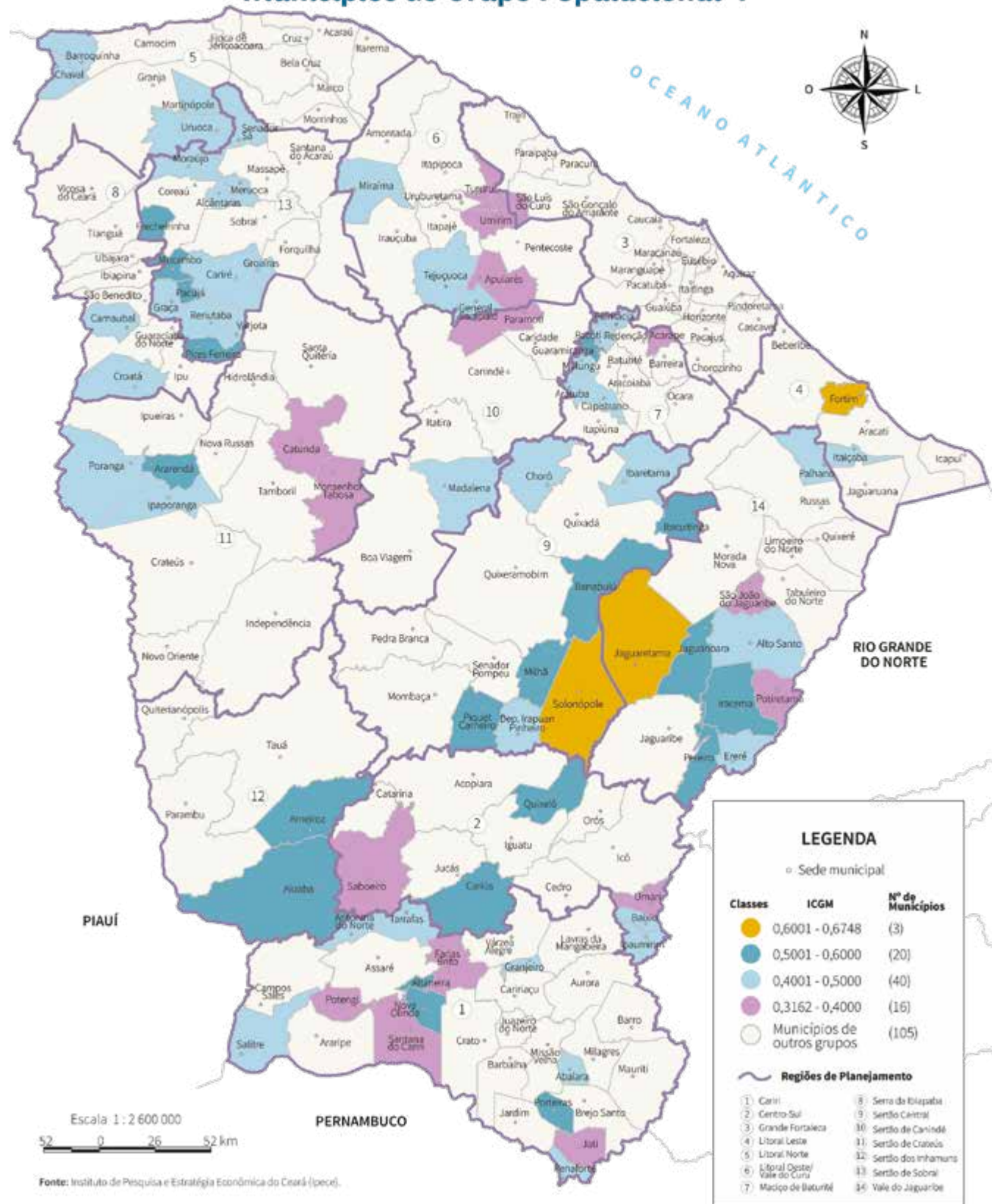
Gráfico 24: Valores padronizados dos Indicadores para o município de Monsenhor Tabosa (77º lugar)



Fonte: Ipece.



## Índice Comparativo de Gestão Municipal - 2021 Municípios do Grupo Populacional 4



Dos nove municípios que compõem o Grupo Populacional 1, aquele que apresentou o maior ICGM 2021 foi Sobral (0,7307), seguido por Crato (0,6416) e Fortaleza (0,5787). O menor resultado foi observado em Maranguape (0,3696), acompanhado de Iguatu (0,3804) e Caucaia (0,3946).

Em relação aos 28 municípios considerados do Grupo Populacional 2, Granja apresentou o maior ICGM 2021 (0,6143), seguido por Russas (0,5852) e Eusébio (0,5670). Em contrapartida, Tianguá apresentou o menor índice (0,3646) dentre os municípios considerados do Grupo Populacional 2, seguido por Aquiraz (0,3833) e Morada Nova (0,3983).

Com relação ao Grupo Populacional 3, que abrange 68 municípios, o maior ICGM 2021 foi evidenciado por Itaitira (0,7120), seguido por Senador Pompeu (0,6418) e Jijoca de Jericoacoara (0,6377). Os municípios com menores ICGM 2021, neste grupo, foram Missão Velha (0,3345), Milagres (0,3482) e Catarina (0,3819).

Dentre os 79 municípios do Grupo Populacional 4, aquele que alcançou a melhor nota foi Solonópole (0,6742), seguido dos municípios de Jaguaratama (0,6615) e Fortim (0,6333). Paramoti apresentou o menor ICGM 2021 (0,3163), e pouco acima dele ficaram Acarape (0,3223) e Monsenhor Tabosa (0,3537).

O Ipece, por meio do ICGM 2021, oferece um relevante instrumento de controle para toda a sociedade e mais uma ferramenta de gestão pública que poderá nortear as ações dos municípios cearenses que buscam o aprimoramento contínuo dos seus processos decisórios focados em evidências.

### REFERÊNCIAS BIBLIOGRÁFICAS

ARAÚJO, Jevuks M., SIQUEIRA, Rozane B. Demanda por gastos públicos locais: evidências dos efeitos de ilusão fiscal no Brasil. Estud. Econ. vol.46 no.1 São Paulo Jan./Mar. 2016.

BRASIL. Constituição (1988). Constituição da República Federativa do Brasil de 1988. Brasília, DF: Presidência da República, 2021. Disponível em: [http://www.planalto.gov.br/ccivil\\_03/constituicao/ConstituicaoCompilado.htm](http://www.planalto.gov.br/ccivil_03/constituicao/ConstituicaoCompilado.htm). Acesso em: 13 de abril de 2021.

BRASIL. Lei Complementar nº 101 de 4 de maio de 2000 - Lei de Responsabilidade Fiscal. Brasil: Presidência da República, 2000. Disponível em: [http://www.planalto.gov.br/ccivil\\_03/leis/lcp/lcp101.htm](http://www.planalto.gov.br/ccivil_03/leis/lcp/lcp101.htm). Acesso em: 19 de abril de 2021.

BRASIL. Lei Complementar nº 131 de 27 de maio de 2009 - Lei da Transparência. Brasil: Presidência da República, 2009. Disponível em: [https://www.planalto.gov.br/ccivil\\_03/leis/lcp/lcp131.htm](https://www.planalto.gov.br/ccivil_03/leis/lcp/lcp131.htm). Acesso em: 19 de abril de 2021.

BRASIL. Lei nº 4.769, de 9 de setembro de 1965. Brasil: Presidência da República, 1965. Disponível em: [http://www.planalto.gov.br/ccivil\\_03/leis/l4769.htm](http://www.planalto.gov.br/ccivil_03/leis/l4769.htm). Acesso em: 19 de abril de 2021.

CEARÁ. Decreto Estadual nº 32.483 de 29 de dezembro de 2017 - Modifica IQM. Ceará: SEMA, 2017. Disponível em: <https://www.ipece.ce.gov.br/legislacao-cota-parte-icms/>. Acesso em: 21 de abril de 2021.

CEARÁ. Decreto Estadual nº 32.926 de 28 de dezembro de 2018 - Modifica IQM. Ceará: SEMA, 2017. Disponível em: <https://www.ipece.ce.gov.br/legislacao-cota-parte-icms/>. Acesso em: 21 de abril de 2021.

CEARÁ. Decreto Estadual nº 33.412 de 20 de dezembro de 2019 - Modifica IQE. Disponível em: <https://www.ipece.ce.gov.br/legislacao-cota-parte-icms/>. Acesso em: 21 de abril de 2021.

CEARÁ. Decreto Estadual nº 33.424 de 07 de janeiro de 2021 - Modifica IQS. Disponível em: <https://www.ipece.ce.gov.br/legislacao-cota-parte-icms/>. Acesso em: 21 de abril de 2021.

CLP. *Ranking de Competitividade dos Municípios*. Rio de Janeiro: CLP, 2021. Disponível em: <https://conteudo.clp.org.br/Ranking-de-competitividade-dos-municipios>. Acesso em: 18 de abril de 2021.

FAUSTO, M. C.R., GIOVANELLA, L, MENDONÇA, M. H. M. de, FONSECA, H. M. S., LIMA, J. G. A posição da estratégia saúde da família na rede de atenção à saúde na perspectiva das equipes e usuários participantes do PMAQ-AB 2012. Saúde Debate. 2014. Disponível em: <http://www.scielo.br/pdf/sdeb/v38nspe/0103-1104-sdeb-38-spe-0013.pdf>. doi: 10.5935/0103-1104.2014S003. Acesso em: 01 de maio de 2021.

FIRJAN. Índice Firjan de Gestão Fiscal 2019 - Anexo Metodológico. Rio de Janeiro: Firjan, 2018. (Índice Firjan) (Pesquisas e Estudos Socioeconômicos). Disponível em: <https://www.firjan.com.br/igf/>. Acesso em: 20 de abril de 2021.

IBGE. Perfil dos municípios brasileiros. Rio de Janeiro. 2019. 94 pg. Disponível em: <https://biblioteca.ibge.gov.br/index.php/biblioteca-catalogo?view=detalhes&id=2101770>. Acesso em: 10 de março de 2021.

IPECE. Índice Comparativo de Gestão Municipal (ICGM) dos municípios cearenses - 2016. Fortaleza, CE: IPECE, 2018. (Nota Técnica nº 67). Disponível em: <https://www.ipece.ce.gov.br/notas-tecnicas/>. Acesso em: 12 de abril de 2021.

JANNUZZI, Paulo de Martino. Indicadores para diagnóstico, monitoramento e avaliação de programas sociais no Brasil. Revista do Serviço Público, v 56 nº 2. Brasília: ENAP. Abr/Jun 2005.

Disponível em: <https://revista.enap.gov.br/index.php/RSP/issue/archive>. Acesso em: 25 de abril de 2021.

JANNUZZI, Paulo de Martino. Indicadores Sociais no Brasil - Conceitos, Fontes de Dados e Aplicações. 6ª edição. Campinas, SP: Editora Alínea, 2017.

MEIRELLES, Hely Lopes. Direito municipal brasileiro. 16ª Ed. São Paulo: Malheiros, 2008.

PONTES, Marcela Amaral, TAVARES, Noemia Uruth Leão, FRANCISCO, Priscila Maria Stolses Bergamo, NAVES, Janeth de Oliveira Silva. Aplicação de recursos financeiros para aquisição de medicamentos para atenção básica em municípios brasileiros. Revista Ciência & Saúde Coletiva. Vol. 22 - nº 8. Rio de Janeiro-RJ: Associação Brasileira de Saúde Coletiva (ABRASCO), agosto/2017. Disponível em: <https://www.cienciaesaudecoletiva.com.br/edicoes/assistencia-farmaceutica-e-acesso-a-medicamentos/170>. Acesso em: 01 de maio de 2021.

RIANI, Flávio. Economia do Setor Público: Uma Abordagem Introdutória. Editora Atlas S.A., 4ª Edição, São Paulo. 2002.

SEIDL, H. M. F., VIEIRA, S. P., FAUSTO, M. C. R., LIMA, R. C. D., GAGNO, J. L. Gestão do trabalho na atenção básica em saúde: uma análise a partir da perspectiva das equipes participantes do PMAQ-2012. Saúde Debate. 2014. Disponível em: <http://www.scielo.br/pdf/sdeb/v38nspe/0103-1104-sdeb-38-spe-0094.pdf>. doi: 10.5935/0103-1104.2014S008. Acesso em: 01 de maio de 2021.

SESI PR. Construção e Análise de Indicadores. Curitiba - PR: Serviço Social da Indústria. Departamento Regional do Estado do Paraná. Observatório Regional Base de Indicadores de Sustentabilidade, 2010. Disponível em: [http://lproweb.procempa.com.br/pmpa/prefpoa/observatorio/usu\\_doc/construcao-e-analise-de-indicadores.pdf](http://lproweb.procempa.com.br/pmpa/prefpoa/observatorio/usu_doc/construcao-e-analise-de-indicadores.pdf). Acesso em: 25 de abril de 2021.

TCESP. Índice de Efetividade da Gestão Municipal: Manual 2021, dados do exercício 2019. São Paulo: TCESP, 2019. Disponível em: <https://www.tce.sp.gov.br/publicacoes/manual-ieg-m-2021>. Acesso em: 19 de abril de 2021.

WILLEMANN, M. C. A., MEDEIROS, J. M., LACERDA, J. T., CALVO, M. C. M. Atualização intercensitária de estratificação de municípios brasileiros para avaliação de desempenho em saúde, Epidemiol. Serviço de Saúde [Internet] 2019; 28(3):e2018377. Disponível em: [https://www.scielo.br/scielo.php?script=sci\\_arttext&pid=S2237-96222019000300700](https://www.scielo.br/scielo.php?script=sci_arttext&pid=S2237-96222019000300700). pdf. doi: 10.5123/S1679-49742019000300004. Acesso em: 01 de maio de 2021.



# APÊNDICES

## APÊNDICE 1: FICHA TÉCNICA DOS INDICADORES

### PLANEJAMENTO

**INDICADOR: PLANEJAMENTO DA DESPESA (PD)**  
**Descrição do Indicador:** Participação da despesa que não foi paga no próprio exercício. Mensura a adequação do planejamento de despesas do município  
**Fórmula:** Despesa de Exercício Anterior (DEA) dividida pela despesa total do município (despesas orçamentárias no total geral de despesas empenhadas) x 100  
**Unidade de Medida:** Porcentagem (%)  
**Intervalo de Variação:** De 0% a 100%  
**Polaridade:** Quanto menor, melhor. Quanto maior esse indicador, mais o município paga as despesas do ano anterior no presente ano  
**Periodicidade:** Anual  
**Ano da Informação:** 2021  
**Data da Coleta:** 6/3/2023  
**Fonte:** Siconfi. Despesas Orçamentárias (Anexo I-D)  
**Endereço:** <https://siconfi.tesouro.gov.br/siconfi/index.jsf>

**INDICADOR: CAPTAÇÃO DE RECURSOS**  
**Descrição do Indicador:** Avalia a capacidade de captação de recursos do município. Valor de recursos captados em convênio dividido pela receita corrente total do município  
**Fórmula:** (Valor de recursos captados em convênio / receita corrente total do município) x 100  
**Unidade de Medida:** Porcentagem (%)  
**Intervalo de Variação:** De 0% a 100%  
**Polaridade:** Quanto maior, melhor  
**Periodicidade:** Anual  
**Ano da Informação:** 2021  
**Data da Coleta:** 6/3/2023  
**Fonte:** Siconfi. Despesas Orçamentárias (Anexo I-C)  
**Endereço:** <https://siconfi.tesouro.gov.br/siconfi/index.jsf>

**INDICADOR: RESTOS A PAGAR PAGOS (RPP)**  
**Descrição do Indicador:** Identificar os municípios com melhor planejamento de longo prazo, dado que valores implicam que os gestores estão preocupados com a solvência das contas públicas para os exercícios futuros

**Fórmula:** 100\*(Rp não processados pagos+RP Processados Pagos)/(RP não processados+RP Processados)  
**Unidade de Medida:** Porcentagem (%)  
**Intervalo de Variação:** De 0% a 100%  
**Polaridade:** Quanto maior, melhor  
**Periodicidade:** Anual  
**Ano da Informação:** 2021  
**Data da Coleta:** 23/2/2023  
**Fonte:** Siconfi. Execução de Restos a Pagar por Função (Anexo I-G)  
**Endereço:** <https://siconfi.tesouro.gov.br/siconfi/index.jsf>

### RECURSOS FINANCEIROS COMPOSIÇÃO DA RECEITA

**INDICADOR: INDEPENDÊNCIA TRIBUTÁRIA**  
**Descrição do Indicador:** Tem por objetivo medir o quanto as receitas próprias representam na receita corrente.  
**Fórmula:** 100\*(Rec.Tributária)/(Rec.Corrente)  
**Unidade de Medida:** Porcentagem (%)  
**Intervalo de Variação:** De 0% a 100%  
**Polaridade:** Quanto maior, melhor  
**Periodicidade:** Anual  
**Ano da Informação:** 2021  
**Data da Coleta:** 6/3/2023  
**Fonte:** Siconfi. Despesas Orçamentárias (Anexo I-C)  
**Endereço:** <https://siconfi.tesouro.gov.br/siconfi/index.jsf>

**INDICADOR: COMPLEXIDADE TRIBUTÁRIA**  
**Descrição do Indicador:** O Indicador de Complexidade Tributária, sugerido por Araújo e Siqueira (2016) (9), utiliza o índice de Hirschman-Herfindah (IHH) para identificar o quanto a receita tributária é concentrada dentre os tributos locais  
**Fórmula:**  $(\sum_i (R_i / (\sum_i R_i))^2) / (R_i = IPTU, ITBI, ISSQN, - Taxas e Contr. Melhoria)$   
**Unidade de Medida:** Adimensional  
**Intervalo de Variação:** De 0 a 100  
**Polaridade:** Quanto menor, melhor. Quanto mais próximo de 0,2 melhor, indicando que a receita própria do município é distribuída em vários tributos  
**Periodicidade:** Anual  
**Ano da Informação:** 2021  
**Data da Coleta:** 6/3/2023

**Fonte:** Siconfi. Despesas Orçamentárias (Anexo I-C) / Informe Ipece nº 165/2019  
**Endereço:** <https://siconfi.tesouro.gov.br/siconfi/index.jsf>

### ALOCÇÃO DE DESPESA

**INDICADOR: DESPESA DE PESSOAL (DP)**  
**Descrição do Indicador:** Participação da despesa de pessoal na despesa corrente, deve-se frisar que se esperam valores mais elevados, dado que a despesa com pessoal é, de forma geral, a principal despesa dos municípios  
**Fórmula:** 100\*(Despesa Pessoal)/(Despesa Corrente)  
**Unidade de Medida:** Porcentagem (%)  
**Intervalo de Variação:** De 0% a 100%  
**Polaridade:** Quanto menor, melhor  
**Periodicidade:** Anual  
**Ano da Informação:** 2021  
**Data da Coleta:** 6/3/2023  
**Fonte:** Siconfi. Despesas Orçamentárias (Anexo I-D)  
**Endereço:** <https://siconfi.tesouro.gov.br/siconfi/index.jsf>

**INDICADOR: INVESTIMENTOS (I)**  
**Descrição do Indicador:** Participação da despesa de capital na despesa orçamentária  
**Fórmula:** 100\*Investimentos/(Desp.Corrente+Desp.Capital)  
**Unidade de Medida:** Porcentagem (%)  
**Intervalo de Variação:** De 0% a 100%  
**Polaridade:** Quanto maior, melhor  
**Periodicidade:** Anual  
**Ano da Informação:** 2021  
**Data da Coleta:** 6/3/2023  
**Fonte:** Siconfi. Despesas Orçamentárias (Anexo I-D)  
**Endereço:** <https://siconfi.tesouro.gov.br/siconfi/index.jsf>

### COMPROMETIMENTO DA RECEITA CORRENTE LÍQUIDA (RCL)

**INDICADOR: GASTO COM PESSOAL PELA RECEITA CORRENTE LÍQUIDA**  
**Descrição do Indicador:** Comprometimento da RCL com o pagamento pessoal  
**Fórmula:** 100\*(Desp.Total Pessoal)/RCL  
**Unidade de Medida:** Porcentagem (%)

**Intervalo de Variação:** De 0% a 100%  
**Polaridade:** Quanto menor, melhor  
**Periodicidade:** Anual  
**Ano da Informação:** 2021  
**Data da Coleta:** 6/3/2023  
**Fonte:** Siconfi. Despesas Orçamentárias (Anexo I-D) / Anexo 03 - Demonstrativo da Receita Corrente Líquida  
**Endereço:** <https://siconfi.tesouro.gov.br/siconfi/index.jsf>

**INDICADOR: GASTO COM SAÚDE PELA RECEITA CORRENTE LÍQUIDA**  
**Descrição do Indicador:** Comprometimento da RCL com despesas na função de saúde  
**Fórmula:** 100\*(Gasto Saúde)/RCL  
**Unidade de Medida:** Porcentagem (%)  
**Intervalo de Variação:** De 0% a 100%  
**Polaridade:** Quanto maior, melhor  
**Periodicidade:** Anual  
**Ano da Informação:** 2021  
**Data da Coleta:** 6/3/2023  
**Fonte:** Siconfi. Despesas por Função (Anexo I-E) / Anexo 03 - Demonstrativo da Receita Corrente Líquida  
**Endereço:** <https://siconfi.tesouro.gov.br/siconfi/index.jsf>

**INDICADOR: GASTO COM EDUCAÇÃO PELA RECEITA CORRENTE LÍQUIDA**  
**Descrição do Indicador:** Comprometimento da RCL com despesas na função de educação  
**Fórmula:** 100\*(Gasto Educação)/RCL  
**Unidade de Medida:** Porcentagem (%)  
**Intervalo de Variação:** De 0% a 100%  
**Polaridade:** Quanto maior, melhor  
**Periodicidade:** Anual  
**Ano da Informação:** 2021  
**Data da Coleta:** 6/3/2023  
**Fonte:** Siconfi. Despesas por Função (Anexo I-E) / Anexo 03 - Demonstrativo da Receita Corrente Líquida  
**Endereço:** <https://siconfi.tesouro.gov.br/siconfi/index.jsf>

### SERVIÇOS

**INDICADOR: ÍNDICE DE QUALIDADE DA EDUCAÇÃO (IQE)**  
**Descrição do Indicador:** Decreto Nº 33.412 - 20/12/2019.  
**Fórmula:** Spaece-Alfa, Fundamental (matemática e português), Taxa de Aprovação Ensino Fundamental  
**Unidade de Medida:** Adimensional  
**Intervalo de Variação:** De 0 a 100  
**Polaridade:** Quanto maior, melhor  
**Periodicidade:** Anual  
**Ano da Informação:** 2021  
**Data da Coleta:** 1º/3/2023  
**Fonte:** Ipece  
**Endereço:** <https://www.ipece.ce.gov.br/cota-parte-do-icms/>

**INDICADOR: ÍNDICE DE QUALIDADE DA SAÚDE (IQS)**  
**Descrição do Indicador:** Decreto Nº 33.424 - 07/01/2021.  
**Fórmula:** Taxa de Mortalidade Infantil, Número de óbitos por AVC e IAM, Mortes por acidente de trânsito envolvendo motocicletas.  
**Unidade de Medida:** Adimensional  
**Intervalo de Variação:** De 0 a 100  
**Polaridade:** Quanto maior, melhor  
**Periodicidade:** Anual  
**Ano da Informação:** 2021  
**Data da Coleta:** 1º/03/2023  
**Fonte:** Ipece  
**Endereço:** <https://www.ipece.ce.gov.br/cota-parte-do-icms/>

**INDICADOR: ÍNDICE DE QUALIDADE DO MEIO AMBIENTE (IQM)**  
**Descrição do Indicador:** Decretos nº 32.483 - 29/12/2017 e nº 32.926 - 28/12/2018  
**Fórmula:** Implantação da Estrutura Operacional definida pelo PGIRSU  
Implantação da Coleta Sistemática  
Implantação da Coleta Seletiva  
A apresentação da Licença de Instalação válida para a disposição final dos Resíduos Sólidos Urbanos, preferencialmente consorciada  
Apresentação da Lei Municipal que Ratifica o Protocolo de Intenções do Consórcio Municipal para Aterro de Resíduos Sólidos ou Consórcio Público para Gestão Integrada de Resíduos Sólidos.

**Unidade de Medida:** Adimensional  
**Intervalo de Variação:** De 0 a 100  
**Polaridade:** Quanto maior, melhor  
**Periodicidade:** Anual  
**Ano da Informação:** 2021  
**Data da Coleta:** 1º/3/2023  
**Fonte:** Ipece  
**Endereço:** <https://www.ipece.ce.gov.br/cota-parte-do-icms/>

### TRANSPARÊNCIA

**INDICADOR: INDICADOR DE TRANSPARÊNCIA (IT)**  
**Descrição do Indicador:** Mede a situação de transparência dos municípios cearenses ao longo de um determinado ano, com base no monitoramento mensal do TCE, visando cumprir os dispositivos da Lei Complementar nº 101/2000 (Lei de Responsabilidade Fiscal - LRF) e da Lei Complementar nº 131/2009 (Lei da Transparência), avaliando dois aspectos: (i) Transparência na Gestão Fiscal e (ii) Tempo Real, podendo ser: Regular (1) ou Irregular (0)  
**Fórmula:**

$$IT_i = \frac{\sum_{j=1}^n I_{ij}}{n}$$
  
**Unidade de Medida:** Adimensional.  
**Intervalo de Variação:** De 0 a 1.  
**Polaridade:** Quanto maior, melhor.  
**Periodicidade:** Anual.  
**Ano da Informação:** 2021  
**Data da Coleta:** 21/3/2022

**Fontes:** TCE, Ipece.  
**Endereços:** <https://www.tce.ce.gov.br/>, <https://www.ipece.ce.gov.br/>



APÊNDICE 2: INDICADORES, SEM PADRONIZAÇÃO, POR ORDEM ALFABÉTICA PARA OS MUNICÍPIOS DO GRUPO POPULACIONAL 1

TABELA 2.1: INDICADORES, SEM PADRONIZAÇÃO, POR ORDEM ALFABÉTICA PARA OS MUNICÍPIOS DO GRUPO POPULACIONAL 1

RANKING	MUNICÍPIO	PLANEJAMENTO DA DESPESA	CAPTAÇÃO DE RECURSOS	RESTOS A PAGAR PAGOS	COMPLEXIDADE TRIBUTÁRIA	INDEPENDÊNCIA TRIBUTÁRIA	INVESTIMENTOS	DESPESA DE PESSOAL
1º	Caucaia	1,49	1,06	24,44	0,51	12,80	13,88	53,66
2º	Crato	0,01	2,25	85,48	0,47	9,69	8,88	53,87
3º	Fortaleza	0,92	0,24	78,26	0,43	27,11	10,20	53,91
4º	Iguatu	0,04	0,31	0,00	0,49	6,82	2,58	53,04
5º	Itapipoca	0,30	1,27	11,65	0,49	5,45	9,63	55,17
6º	Juazeiro do Norte	0,03	0,26	31,06	0,45	14,79	9,21	67,81
7º	Maracanaú	0,05	0,07	89,78	0,46	11,05	9,28	57,55
8º	Maranguape	0,10	1,15	15,03	0,42	5,67	4,37	62,62
9º	Sobral	0,05	0,95	82,79	0,35	10,89	12,87	40,75

RANKING	MUNICÍPIO	GASTO COM PESSOAL PELA RCL	GASTO COM SAÚDE PELA RCL	GASTO COM EDUCAÇÃO PELA RCL	IQE	IQS	IQM	INDICADOR DE TRANSPARÊNCIA
1º	Caucaia	53,59	82,81	126,47	0,0019	0,0052	0,0040	0,67
2º	Crato	52,54	110,18	77,38	0,0051	0,0049	0,0058	0,92
3º	Fortaleza	56,60	98,62	72,40	0,0040	0,0051	0,0058	1,00
4º	Iguatu	47,85	104,80	75,00	0,0019	0,0049	0,0058	0,75
5º	Itapipoca	54,06	104,87	111,87	0,0045	0,0047	0,0058	0,92
6º	Juazeiro do Norte	62,43	81,47	98,98	0,0025	0,0047	0,0058	0,92
7º	Maracanaú	51,07	91,40	84,44	0,0038	0,0053	0,0035	0,83
8º	Maranguape	60,54	89,51	109,09	0,0041	0,0050	0,0017	0,83
9º	Sobral	38,34	110,14	87,02	0,0081	0,0040	0,0058	0,83

Fonte: Ipece.

APÊNDICE 3: REGIÃO DE PLANEJAMENTO, POPULAÇÃO, RESULTADOS DO ICGM 2021 E OS INDICADORES, SEM PADRONIZAÇÃO, POR RANKING PARA OS MUNICÍPIOS DO GRUPO POPULACIONAL 2

TABELA 3.1: REGIÃO DE PLANEJAMENTO, POPULAÇÃO E ÍNDICE DO ICGM 2021 POR RANKING PARA OS MUNICÍPIOS DO GRUPO POPULACIONAL 2

RANKING	MUNICÍPIO	REGIÃO DE PLANEJAMENTO	POPULAÇÃO	ÍNDICE ICGM 2021
1º	Granja	Litoral Norte	55.170	0,6143
2º	Russas	Vale do Jaguaribe	79.550	0,5852
3º	Eusébio	Grande Fortaleza	55.035	0,5670
4º	Crateús	Sertões de Crateús	75.241	0,5656
5º	Quixeramobim	Sertão Central	82.455	0,5640
6º	Aracati	Litoral Leste	75.392	0,5459
7º	Acaraú	Litoral Norte	63.556	0,5402
8º	Camocim	Litoral Norte	64.147	0,5353
9º	Trairi	Grande Fortaleza	56.653	0,5275
10º	Brejo Santo	Cariri	50.195	0,5197
11º	Limoeiro do Norte	Vale do Jaguaribe	60.232	0,5152
12º	Cascavel	Grande Fortaleza	72.706	0,5117
13º	Horizonte	Grande Fortaleza	69.688	0,5042
14º	Icó	Centro Sul	68.303	0,4907
15º	Viçosa do Ceará	Serra da Ibiapaba	61.916	0,4808
16º	Canindé	Sertões de Canindé	77.484	0,4783
17º	Tauá	Sertões de Inhamuns	59.259	0,4440
18º	Pacajus	Grande Fortaleza	74.145	0,4392
19º	Barbalha	Cariri	61.662	0,4190
20º	Boa Viagem	Sertões de Canindé	54.680	0,4173
21º	Beberibe	Litoral Leste	54.315	0,4172
22º	Quixadá	Sertão Central	88.899	0,4066
23º	Acopiara	Centro Sul	54.687	0,4041
24º	Pacatuba	Grande Fortaleza	85.647	0,4027
25º	Itapajé	Litoral Oeste / Vale do Curu	53.448	0,4000
26º	Morada Nova	Vale do Jaguaribe	61.590	0,3983
27º	Aquiraz	Grande Fortaleza	81.581	0,3833
28º	Tianguá	Serra da Ibiapaba	77.111	0,3646

Fonte: Ipece.



TABELA 3.2: INDICADORES, SEM PADRONIZAÇÃO, POR ORDEM ALFABÉTICA PARA OS MUNICÍPIOS DO GRUPO POPULACIONAL 2

ORDEM	MUNICÍPIO	PLANEJAMENTO DA DESPESA	CAPTAÇÃO DE RECURSOS	RESTOS A PAGAR PAGOS	COMPLEXIDADE TRIBUTÁRIA	INDEPENDÊNCIA TRIBUTÁRIA	INVESTIMENTOS	DESPESA DE PESSOAL	GASTO COM PESSOAL PELA RCL	GASTO COM SAÚDE PELA RCL	GASTO COM EDUCAÇÃO PELA RCL	ÍNDICE DE QUALIDADE DA EDUCAÇÃO	ÍNDICE DE QUALIDADE DA SAÚDE	ÍNDICE DE QUALIDADE DO MEIO AMBIENTE	INDICADOR DE TRANSPARÊNCIA
1º	Acaraú	0,03	4,49	14,53	0,55	6,18	8,98	54,49	50,63	79,74	129,81	0,0065	0,0045	0,0058	0,67
2º	Acopiara	0,42	1,38	54,52	0,66	4,25	4,96	54,24	53,26	77,67	90,12	0,0032	0,0044	0,0058	0,83
3º	Aquiraz	0,71	0,23	30,52	0,39	24,62	5,02	56,54	55,75	78,72	102,28	0,0034	0,0050	0,0017	0,67
4º	Aracati	0,49	0,68	34,68	0,37	10,93	15,02	52,54	51,35	83,01	99,30	0,0038	0,0067	0,0058	0,83
5º	Barbalha	3,32	0,21	51,59	0,60	3,81	1,26	37,30	38,02	192,22	68,21	0,0066	0,0049	0,0058	0,33
6º	Beberibe	0,35	0,64	22,11	0,36	8,86	2,21	67,92	67,48	71,35	122,10	0,0038	0,0052	0,0058	0,92
7º	Boa Viagem	0,07	0,77	17,95	0,42	3,97	7,22	69,65	74,81	76,70	108,37	0,0039	0,0088	0,0058	0,67
8º	Brejo Santo	0,34	0,30	0,00	0,39	4,87	17,13	54,20	48,87	113,31	111,00	0,0035	0,0046	0,0058	1,00
9º	Camocim	0,02	0,82	32,08	0,37	4,33	4,99	50,49	49,27	100,31	117,71	0,0067	0,0043	0,0058	0,83
10º	Canindé	0,76	0,19	48,20	0,41	5,94	4,19	65,77	67,41	84,78	114,22	0,0049	0,0086	0,0058	0,92
11º	Cascavel	0,09	0,79	67,54	0,39	5,95	6,69	57,98	59,26	91,43	120,97	0,0043	0,0051	0,0058	0,83
12º	Crateús	0,03	2,58	20,11	0,46	6,63	6,90	50,49	45,99	104,47	114,06	0,0064	0,0039	0,0058	1,00
13º	Eusébio	0,44	0,30	28,05	0,33	31,21	8,01	51,27	45,03	75,01	77,79	0,0054	0,0056	0,0052	1,00
14º	Granja	0,20	1,55	90,83	0,51	4,07	16,06	50,84	46,11	78,02	142,70	0,0052	0,0043	0,0058	0,92
15º	Horizonte	0,06	0,60	69,16	0,39	9,84	7,63	62,96	57,65	78,16	111,85	0,0048	0,0049	0,0058	0,83
16º	Icó	0,34	2,93	39,63	0,63	4,11	6,29	47,91	45,92	96,14	120,36	0,0025	0,0049	0,0058	0,83
17º	Itapajé	0,15	0,55	24,32	0,50	3,04	4,98	68,86	71,21	77,75	120,11	0,0056	0,0045	0,0058	0,92
18º	Limoeiro do Norte	0,09	0,63	38,64	0,71	8,28	9,33	47,58	45,79	92,34	102,59	0,0044	0,0072	0,0058	0,92
19º	Morada Nova	0,56	0,37	54,19	0,58	4,57	7,62	60,75	61,07	73,29	104,77	0,0032	0,0062	0,0058	0,67
20º	Pacajus	3,11	0,28	52,95	0,33	6,14	5,74	59,04	57,54	81,55	102,09	0,0040	0,0060	0,0058	1,00
21º	Pacatuba	0,00	0,36	0,00	0,65	7,53	15,16	51,89	46,24	80,16	91,35	0,0038	0,0056	0,0035	0,75
22º	Quixadá	1,71	0,32	23,49	0,41	7,94	1,65	63,97	67,70	103,22	91,90	0,0033	0,0091	0,0058	0,83
23º	Quixeramobim	0,54	0,20	30,89	0,42	4,60	8,08	55,87	56,01	92,43	117,67	0,0081	0,0094	0,0058	0,75
24º	Russas	0,00	1,19	43,46	0,32	8,10	4,44	52,89	54,52	93,67	117,56	0,0062	0,0070	0,0058	0,92
25º	Tauá	2,34	1,80	30,76	0,52	3,62	3,85	51,79	34,84	74,85	56,76	0,0034	0,0091	0,0058	0,83
26º	Tianguá	0,86	2,78	12,90	0,56	5,32	8,95	58,49	52,03	102,84	111,13	0,0043	0,0046	0,0017	0,58
27º	Trairi	0,39	0,39	67,91	0,46	10,20	6,93	57,16	51,89	86,37	127,14	0,0044	0,0054	0,0058	0,92
28º	Viçosa do Ceará	0,18	0,58	31,51	0,40	2,41	7,66	62,18	56,56	61,78	142,91	0,0045	0,0040	0,0058	0,92

Fonte: Ipece.



APÊNDICE 4: REGIÃO DE PLANEJAMENTO, POPULAÇÃO, RESULTADOS DO ICGM 2021 E OS INDICADORES, SEM PADRONIZAÇÃO, POR RANKING PARA OS MUNICÍPIOS DO GRUPO POPULACIONAL 3

TABELA 4.1: REGIÃO DE PLANEJAMENTO, POPULAÇÃO E ÍNDICE DO ICGM 2021 POR RANKING PARA OS MUNICÍPIOS DO GRUPO POPULACIONAL 3

RANKING	MUNICÍPIO	REGIÃO DE PLANEJAMENTO	POPULAÇÃO	ÍNDICE ICGM 2021
1º	Itatira	Sertões de Canindé	22.018	0,7120
2º	Senador Pompeu	Sertão Central	25.418	0,6418
3º	Jijoca de Jericoacoara	Litoral Norte	20.351	0,6377
4º	Jaguaribe	Vale do Jaguaribe	34.592	0,6102
5º	Nova Russas	Sertões de Crateús	32.487	0,5790
6º	Tabuleiro do Norte	Vale do Jaguaribe	32.079	0,5769
7º	Mombaça	Sertão Central	43.917	0,5688
8º	Guaraciaba do Norte	Serra da Ibiapaba	40.921	0,5641
9º	Independência	Sertões de Crateús	26.196	0,5591
10º	Parambu	Sertões de Inhamuns	31.391	0,5432
11º	Morrinhos	Litoral Norte	22.830	0,5410
12º	Irauçuba	Litoral Oeste / Vale do Curu	24.450	0,5380
13º	Tamboril	Sertões de Crateús	26.199	0,5351
14º	Quiterianópolis	Sertões de Inhamuns	21.246	0,5321
15º	Orós	Centro Sul	21.342	0,5317
16º	Itarema	Litoral Norte	42.595	0,5301
17º	Paracuru	Grande Fortaleza	35.526	0,5285
18º	Várzea Alegre	Cariri	41.078	0,5283
19º	Pentecoste	Litoral Oeste / Vale do Curu	38.045	0,5266
20º	Ipu	Serra da Ibiapaba	42.148	0,5258
21º	Ubajara	Serra da Ibiapaba	35.295	0,5243
22º	Cruz	Litoral Norte	25.121	0,5241
23º	Pindoretama	Grande Fortaleza	20.964	0,5192
24º	Icapuí	Litoral Leste	20.183	0,5170
25º	Chorozinho	Grande Fortaleza	20.286	0,5140
26º	Aracoiaba	Maciço de Baturité	26.600	0,5130
27º	Madalena	Sertões de Canindé	20.031	0,5125
28º	Quixeré	Vale do Jaguaribe	22.432	0,5096
29º	Forquilha	Sertão de Sobral	24.680	0,5085
30º	São Benedito	Serra da Ibiapaba	48.354	0,5011
31º	Marco	Litoral Norte	27.822	0,5004
32º	Pedra Branca	Sertão Central	43.359	0,4980
33º	Redenção	Maciço de Baturité	29.238	0,4955
34º	Jucás	Centro Sul	24.949	0,4931

RANKING	MUNICÍPIO	REGIÃO DE PLANEJAMENTO	POPULAÇÃO	ÍNDICE ICGM 2021
35º	Itaitinga	Grande Fortaleza	38.661	0,4875
36º	Barro	Cariri	22.834	0,4839
37º	Hidrolândia	Sertões de Crateús	20.126	0,4804
38º	Caridade	Sertões de Canindé	23.011	0,4789
39º	Cedro	Centro Sul	25.612	0,4774
40º	Assaré	Cariri	23.537	0,4764
41º	São Gonçalo do Amarante	Grande Fortaleza	49.306	0,4674
42º	Itapiúna	Maciço de Baturité	20.653	0,4669
43º	Santa Quitéria	Sertões de Crateús	43.719	0,4621
44º	Campos Sales	Cariri	27.513	0,4608
45º	Ocara	Maciço de Baturité	25.958	0,4575
46º	Aurora	Cariri	24.567	0,4526
47º	Barreira	Maciço de Baturité	22.715	0,4482
48º	Ipueiras	Sertões de Crateús	38.064	0,4476
49º	Jaguaruana	Litoral Leste	33.960	0,4435
50º	Novo Oriente	Sertões de Crateús	28.737	0,4430
51º	Araripe	Cariri	21.707	0,4427
52º	Jardim	Cariri	27.187	0,4368
53º	Uruburetama	Litoral Oeste / Vale do Curu	22.223	0,4359
54º	Lavras da Mangabeira	Cariri	31.476	0,4269
55º	Mauriti	Cariri	48.370	0,4177
56º	Ibiapina	Serra da Ibiapaba	25.165	0,4177
57º	Guaiúba	Grande Fortaleza	26.508	0,4167
58º	Amontada	Litoral Oeste / Vale do Curu	44.195	0,4150
59º	Paraipaba	Grande Fortaleza	33.232	0,4108
60º	Santana do Acaraú	Sertão de Sobral	32.851	0,4106
61º	Massapê	Sertão de Sobral	39.341	0,4102
62º	Baturité	Maciço de Baturité	36.127	0,4056
63º	Coreaú	Sertão de Sobral	23.340	0,4045
64º	Bela Cruz	Litoral Norte	32.851	0,4014
65º	Caririaçu	Cariri	27.008	0,3886
66º	Catarina	Centro Sul	21.041	0,3819
67º	Milagres	Cariri	27.413	0,3482
68º	Missão Velha	Cariri	35.566	0,3345

Fonte: Ipece.



TABELA 4.2: INDICADORES, SEM PADRONIZAÇÃO, POR ORDEM ALFABÉTICA PARA OS MUNICÍPIOS DO GRUPO POPULACIONAL 3

ORDEM	MUNICÍPIO	PLANEJAMENTO DA DESPESA	CAPTAÇÃO DE RECURSOS	RESTOS A PAGAR PAGOS	COMPLEXIDADE TRIBUTÁRIA	INDEPENDÊNCIA TRIBUTÁRIA	INVESTIMENTOS	DESPESA DE PESSOAL	GASTO COM PESSOAL PELA RCL	GASTO COM SAÚDE PELA RCL	GASTO COM EDUCAÇÃO PELA RCL	ÍNDICE DE QUALIDADE DA EDUCAÇÃO	ÍNDICE DE QUALIDADE DA SAÚDE	ÍNDICE DE QUALIDADE DO MEIO AMBIENTE	INDICADOR DE TRANSPARÊNCIA
1º	Amontada	0,13	2,06	13,68	0,62	4,39	10,23	76,20	77,14	64,33	136,89	0,0026	0,0043	0,0058	0,92
2º	Aracoiaba	0,31	2,27	49,89	0,53	3,68	5,25	56,40	60,70	108,65	105,11	0,0034	0,0050	0,0058	0,92
3º	Araripe	0,14	0,35	37,00	0,42	2,97	1,22	69,18	72,54	78,52	118,65	0,0044	0,0050	0,0058	0,92
4º	Assaré	0,00	1,05	33,45	0,64	2,95	11,31	64,02	52,18	77,41	111,23	0,0049	0,0050	0,0058	0,83
5º	Aurora	1,15	0,35	54,53	0,55	3,32	8,52	62,21	54,74	93,72	98,27	0,0023	0,0047	0,0058	1,00
6º	Barreira	0,05	0,63	13,87	0,54	3,69	4,19	64,36	61,89	78,13	132,11	0,0036	0,0051	0,0058	1,00
7º	Barro	0,13	0,56	64,22	0,87	2,85	2,72	64,55	168,59	274,70	268,17	0,0028	0,0048	0,0058	1,00
8º	Baturité	0,02	0,46	1,40	0,51	3,90	4,29	50,65	53,60	126,09	103,99	0,0034	0,0049	0,0058	0,25
9º	Bela Cruz	0,79	0,10	1,31	0,38	3,18	2,81	68,77	68,85	95,05	131,28	0,0053	0,0039	0,0058	0,75
10º	Campos Sales	0,00	1,04	0,00	0,68	2,58	4,48	52,51	51,22	78,34	112,73	0,0067	0,0045	0,0058	0,83
11º	Caridade	2,51	0,46	52,32	0,72	2,15	0,54	44,95	48,04	73,22	111,67	0,0079	0,0088	0,0058	0,50
12º	Caririaçu	0,00	0,71	25,09	0,83	2,84	4,99	68,90	65,60	78,07	112,70	0,0043	0,0039	0,0058	0,92
13º	Catarina	0,02	0,82	57,97	0,72	2,84	8,16	63,91	64,24	119,04	95,52	0,0040	0,0056	0,0000	0,67
14º	Cedro	0,00	0,50	33,13	0,66	4,22	8,56	56,52	51,11	95,98	110,86	0,0040	0,0040	0,0058	1,00
15º	Chorozinho	0,23	1,36	41,96	0,61	3,73	7,89	58,22	59,70	75,95	112,69	0,0071	0,0052	0,0058	0,83
16º	Coreaú	1,45	0,91	35,99	0,90	2,10	3,78	58,50	54,59	66,85	138,13	0,0073	0,0040	0,0058	0,67
17º	Cruz	0,78	3,16	33,46	0,50	6,53	13,05	70,20	64,56	83,47	118,18	0,0090	0,0043	0,0058	0,58
18º	Forquilha	0,02	1,68	48,71	0,47	2,57	5,88	60,70	54,82	70,59	103,65	0,0069	0,0052	0,0058	0,67
19º	Guaiúba	0,09	0,07	27,52	0,76	2,90	6,42	62,45	57,46	80,56	136,49	0,0050	0,0055	0,0058	0,58
20º	Guaraciaba do Norte	0,00	1,66	53,82	0,38	4,02	12,62	66,16	54,31	65,50	127,71	0,0059	0,0049	0,0058	1,00
21º	Hidrolândia	0,28	1,13	40,43	0,62	1,91	5,09	54,02	49,39	87,34	106,70	0,0069	0,0043	0,0058	0,67
22º	Ibiapina	3,91	1,48	6,08	0,59	3,75	2,57	61,27	58,36	96,01	120,65	0,0085	0,0049	0,0058	0,83
23º	Icapuí	0,00	4,46	54,77	0,83	8,56	19,62	64,83	61,39	77,69	83,61	0,0044	0,0072	0,0000	1,00
24º	Independência	0,05	1,51	40,32	0,61	4,05	4,35	53,55	46,99	80,56	111,65	0,0082	0,0056	0,0058	1,00
25º	Ipu	0,70	0,85	0,00	0,58	8,28	18,76	51,86	50,89	98,10	131,75	0,0070	0,0039	0,0058	0,75
26º	Ipueiras	0,67	1,41	21,05	0,41	2,38	3,09	69,30	64,68	63,34	108,24	0,0055	0,0049	0,0058	0,92
27º	Irauçuba	0,04	3,85	19,44	0,76	3,00	13,01	53,95	50,27	70,79	125,39	0,0058	0,0046	0,0058	0,92
28º	Itaitinga	0,08	0,23	11,56	0,39	13,06	7,45	58,76	61,64	83,17	119,48	0,0037	0,0059	0,0058	0,67
29º	Itapiúna	0,00	1,08	42,14	0,82	4,94	2,12	62,89	76,09	84,05	154,26	0,0064	0,0048	0,0058	0,92
30º	Itarema	0,20	2,63	72,49	0,73	5,44	17,75	63,35	57,32	69,70	102,33	0,0047	0,0044	0,0058	0,83
31º	Itatira	0,15	2,94	76,57	0,54	2,87	13,87	46,67	41,96	69,47	135,33	0,0087	0,0094	0,0058	0,92
32º	Jaguaribe	0,21	3,87	58,84	0,38	5,41	9,39	58,50	52,87	105,77	108,67	0,0056	0,0065	0,0058	0,75
33º	Jaguaruana	0,28	0,04	38,21	0,66	3,87	2,67	65,53	66,01	78,42	91,70	0,0043	0,0069	0,0058	1,00
34º	Jardim	0,01	0,06	46,25	0,51	5,73	4,96	74,23	63,94	74,56	126,16	0,0046	0,0050	0,0058	0,75
35º	Jijoca de Jericoacoara	0,11	1,37	57,11	0,43	24,21	9,83	51,05	44,52	72,96	102,53	0,0079	0,0041	0,0058	0,83
36º	Jucás	0,04	1,50	8,01	0,35	4,71	6,62	57,22	56,09	74,48	129,50	0,0047	0,0048	0,0058	0,75



ORDEM	MUNICÍPIO	PLANEJAMENTO DA DESPESA	CAPTAÇÃO DE RECURSOS	RESTOS A PAGAR PAGOS	COMPLEXIDADE TRIBUTÁRIA	INDEPENDÊNCIA TRIBUTÁRIA	INVESTIMENTOS	DESPESA DE PESSOAL	GASTO COM PESSOAL PELA RCL	GASTO COM SAÚDE PELA RCL	GASTO COM EDUCAÇÃO PELA RCL	ÍNDICE DE QUALIDADE DA EDUCAÇÃO	ÍNDICE DE QUALIDADE DA SAÚDE	ÍNDICE DE QUALIDADE DO MEIO AMBIENTE	INDICADOR DE TRANSPARÊNCIA
37º	Lavras da Mangabeira	0,00	0,09	56,59	0,78	2,86	7,06	66,25	56,70	90,16	106,57	0,0034	0,0050	0,0058	0,83
38º	Madalena	0,07	0,35	39,88	0,55	3,50	4,72	59,37	57,18	75,78	125,50	0,0038	0,0086	0,0058	0,92
39º	Marco	0,09	1,47	0,00	0,52	3,59	16,66	65,13	55,40	73,14	133,00	0,0061	0,0042	0,0058	0,92
40º	Massapê	3,37	1,30	51,42	0,69	2,41	1,55	63,44	60,56	63,82	129,52	0,0074	0,0043	0,0058	0,83
41º	Mauriti	0,67	0,18	34,75	0,68	4,63	2,98	64,54	0,67	0,18	34,75	0,0028	0,0045	0,0058	64,54
42º	Milagres	0,83	0,00	9,69	0,76	4,29	1,38	63,13	0,83	0,00	9,69	0,0035	0,0049	0,0058	63,13
43º	Missão Velha	1,13	0,38	56,08	0,69	3,06	1,43	70,12	1,13	0,38	56,08	0,0023	0,0048	0,0058	70,12
44º	Mombaça	0,00	0,88	79,81	0,47	4,47	3,65	57,04	0,00	0,88	79,81	0,0083	0,0040	0,0058	57,04
45º	Morrinhos	0,41	3,19	22,37	0,59	1,52	9,66	59,11	0,41	3,19	22,37	0,0076	0,0043	0,0058	59,11
46º	Nova Russas	0,26	1,95	32,13	0,45	4,44	13,41	56,08	0,26	1,95	32,13	0,0082	0,0036	0,0058	56,08
47º	Novo Oriente	0,71	0,80	1,12	0,79	2,14	7,10	53,77	0,71	0,80	1,12	0,0079	0,0034	0,0058	53,77
48º	Ocara	0,00	1,70	24,61	0,55	3,02	5,28	62,37	0,00	1,70	24,61	0,0034	0,0046	0,0058	62,37
49º	Orós	0,07	2,52	85,68	0,60	4,13	7,31	58,53	0,07	2,52	85,68	0,0039	0,0049	0,0058	58,53
50º	Paracuru	0,36	0,09	46,10	0,42	5,04	7,38	60,73	0,36	0,09	46,10	0,0069	0,0052	0,0058	60,73
51º	Paraipaba	0,05	0,00	22,78	0,43	5,10	14,67	60,03	52,41	70,93	123,85	0,0027	0,0050	0,0000	0,83
52º	Parambu	0,32	0,10	44,50	0,74	2,40	22,38	59,07	46,43	60,79	117,72	0,0041	0,0090	0,0058	0,92
53º	Pedra Branca	0,01	1,05	29,37	0,60	2,81	4,58	72,36	70,74	86,29	135,41	0,0085	0,0089	0,0058	0,58
54º	Pentecoste	0,01	1,30	60,64	0,72	3,55	13,02	66,30	60,36	91,26	130,07	0,0062	0,0053	0,0058	0,92
55º	Pindoretama	0,22	1,09	48,60	0,40	5,07	6,99	64,85	62,33	80,47	140,30	0,0044	0,0054	0,0058	0,92
56º	Quiterianópolis	0,01	0,92	76,73	0,72	2,30	5,88	55,66	61,42	76,91	120,14	0,0074	0,0043	0,0058	1,00
57º	Quixeré	0,00	0,55	62,52	0,75	5,08	10,21	61,55	58,78	112,83	103,94	0,0040	0,0066	0,0058	0,92
58º	Redenção	0,10	1,48	73,52	0,62	4,22	6,33	64,30	63,64	97,17	86,88	0,0045	0,0054	0,0058	0,83
59º	Santa Quitéria	0,05	0,10	46,12	0,41	3,57	2,35	64,31	67,82	100,14	143,62	0,0081	0,0039	0,0017	0,92
60º	Santana do Acaraú	1,22	0,37	21,47	0,69	1,91	2,42	66,51	62,57	77,46	130,32	0,0077	0,0035	0,0058	0,92
61º	São Benedito	0,31	1,31	20,48	0,46	4,16	9,42	56,85	50,53	89,37	135,11	0,0067	0,0043	0,0058	0,58
62º	São Gonçalo do Amarante	0,12	0,24	31,60	0,92	23,55	9,65	45,30	42,39	90,59	89,07	0,0056	0,0053	0,0000	0,83
63º	Senador Pompeu	0,05	4,36	55,16	0,46	3,46	8,03	58,73	54,04	115,43	82,06	0,0060	0,0091	0,0058	0,92
64º	Tabuleiro do Norte	0,12	2,71	54,07	0,59	5,52	9,06	52,58	51,84	104,57	107,01	0,0034	0,0066	0,0058	1,00
65º	Tamboril	0,04	4,04	30,50	0,60	2,47	9,60	66,87	60,19	94,27	120,93	0,0084	0,0041	0,0058	0,75
66º	Ubajara	0,99	1,38	48,50	0,50	3,43	12,18	60,59	50,52	84,27	125,38	0,0061	0,0041	0,0058	0,92
67º	Uruburetama	0,22	0,02	58,37	0,69	2,52	5,35	65,14	59,53	84,05	124,83	0,0031	0,0055	0,0058	0,83
68º	Várzea Alegre	0,55	3,07	56,49	0,53	3,30	11,33	58,59	49,97	89,31	101,41	0,0056	0,0042	0,0058	0,92

Fonte: Ipece.



APÊNDICE 5: REGIÃO DE PLANEJAMENTO, POPULAÇÃO, RESULTADOS DO ICGM 2021 E OS INDICADORES, SEM PADRONIZAÇÃO, POR RANKING PARA OS MUNICÍPIOS DO GRUPO POPULACIONAL 4

TABELA 5.1: REGIÃO DE PLANEJAMENTO, POPULAÇÃO E ÍNDICE DO ICGM 2021 POR RANKING PARA OS MUNICÍPIOS DO GRUPO POPULACIONAL 4

RANKING	MUNICÍPIO	REGIÃO DE PLANEJAMENTO	POPULAÇÃO	ÍNDICE ICGM 2021
1º	Solonópole	Sertão Central	18.389	0,6748
2º	Jaguaretama	Vale do Jaguaribe	18.133	0,6615
3º	Fortim	Litoral Leste	16.776	0,6333
4º	Guaramiranga	Maciço de Baturité	5.073	0,5734
5º	Pereiro	Vale do Jaguaribe	16.356	0,5707
6º	Ibicuitinga	Sertão Central	12.730	0,5573
7º	Porteiras	Cariri	14.920	0,5468
8º	Altaneira	Cariri	7.712	0,5462
9º	Arneiroz	Sertões de Inhamuns	7.848	0,5460
10º	Quixelô	Centro Sul	16.116	0,5450
11º	Iracema	Vale do Jaguaribe	14.351	0,5440
12º	Mucambo	Sertão de Sobral	14.561	0,5430
13º	Ararendá	Sertões de Crateús	10.983	0,5404
14º	Frecheirinha	Sertão de Sobral	14.195	0,5393
15º	Pacujá	Sertão de Sobral	6.565	0,5323
16º	Aiuaba	Sertões de Inhamuns	17.584	0,5279
17º	Piquet Carneiro	Sertão Central	17.210	0,5173
18º	Cariús	Centro Sul	18.700	0,5163
19º	Banabuiú	Sertão Central	18.313	0,5141
20º	Pires Ferreira	Sertão de Sobral	11.052	0,5060
21º	Milhã	Sertão Central	13.129	0,5032
22º	Nova Olinda	Cariri	15.798	0,5029
23º	Jaguaribara	Vale do Jaguaribe	11.580	0,5008
24º	Uruoca	Litoral Norte	13.988	0,4987
25º	Cariré	Sertão de Sobral	18.470	0,4984
26º	Croatá	Serra da Ibiapaba	18.201	0,4961
27º	Mulungu	Maciço de Baturité	11.056	0,4959
28º	Choró	Sertão Central	13.608	0,4904
29º	Ipaporanga	Sertões de Crateús	11.597	0,4892
30º	Alto Santo	Vale do Jaguaribe	16.077	0,4867
31º	Deputado Irapuan Pinheiro	Sertão Central	9.698	0,4858
32º	Granjeiro	Cariri	4.784	0,4847
33º	Groaíras	Sertão de Sobral	11.219	0,4823
34º	Moraújo	Sertão de Sobral	8.833	0,4787
35º	Poranga	Sertões de Crateús	12.358	0,4744
36º	Pacoti	Maciço de Baturité	12.313	0,4686
37º	Martinópolis	Litoral Norte	11.407	0,4661

RANKING	MUNICÍPIO	REGIÃO DE PLANEJAMENTO	POPULAÇÃO	ÍNDICE ICGM 2021
38º	Alcântaras	Sertão de Sobral	11.846	0,4657
39º	Meruoca	Sertão de Sobral	15.309	0,4648
40º	Miraíma	Litoral Oeste / Vale do Curu	13.965	0,4604
41º	Reriutaba	Sertão de Sobral	18.279	0,4567
42º	Palmácia	Maciço de Baturité	13.553	0,4523
43º	Antonina do Norte	Cariri	7.402	0,4504
44º	Baixio	Centro Sul	6.318	0,4504
45º	Varjota	Sertão de Sobral	18.520	0,4503
46º	Salitre	Cariri	16.714	0,4479
47º	Aratuba	Maciço de Baturité	11.759	0,4458
48º	Senador Sá	Sertão de Sobral	7.758	0,4402
49º	Chaval	Litoral Norte	13.112	0,4395
50º	Tarrafas	Cariri	8.555	0,4388
51º	Ibaretama	Sertão Central	13.385	0,4336
52º	Palhano	Vale do Jaguaribe	9.458	0,4270
53º	Ererê	Vale do Jaguaribe	7.254	0,4259
54º	Carnaubal	Serra da Ibiapaba	17.763	0,4259
55º	Penaforte	Cariri	9.207	0,4211
56º	Capistrano	Maciço de Baturité	17.830	0,4211
57º	Itaiçaba	Litoral Leste	7.904	0,4187
58º	Abaiara	Cariri	11.965	0,4162
59º	General Sampaio	Litoral Oeste / Vale do Curu	7.767	0,4082
60º	Barroquinha	Litoral Norte	15.069	0,4074
61º	Tejuçuoca	Litoral Oeste / Vale do Curu	19.551	0,4055
62º	Ipaumirim	Centro Sul	12.507	0,4011
63º	Graça	Sertão de Sobral	14.415	0,4011
64º	Umari	Centro Sul	7.740	0,3974
65º	Potengi	Cariri	11.165	0,3952
66º	Catunda	Sertões de Crateús	10.410	0,3948
67º	São João do Jaguaribe	Vale do Jaguaribe	7.557	0,3922
68º	Santana do Cariri	Cariri	17.726	0,3910
69º	Tururu	Litoral Oeste / Vale do Curu	16.588	0,3836
70º	Saboeiro	Centro Sul	15.757	0,3775
71º	Potiretama	Vale do Jaguaribe	6.4	0,3768
72º	Apuiarés	Litoral Oeste / Vale do Curu	14.742	0,3728
73º	Farias Brito	Cariri	19.330	0,3702
74º	Jati	Cariri	8.150	0,3692
75º	São Luís do Curu	Grande Fortaleza	13.086	0,3639
76º	Umirim	Litoral Oeste / Vale do Curu	19.976	0,3563
77º	Monsenhor Tabosa	Sertões de Crateús	17.264	0,3537
78º	Acarape	Maciço de Baturité	15.140	0,3223
79º	Paramoti	Sertões de Canindé	12.276	0,3163

Fonte: Ipece.



TABELA 5.2: INDICADORES, SEM PADRONIZAÇÃO, POR ORDEM ALFABÉTICA PARA OS MUNICÍPIOS DO GRUPO POPULACIONAL 4

ORDEM	MUNICÍPIO	PLANEJAMENTO DA DESPESA	CAPTAÇÃO DE RECURSOS	RESTOS A PAGAR PAGOS	COMPLEXIDADE TRIBUTÁRIA	INDEPENDÊNCIA TRIBUTÁRIA	INVESTIMENTOS	DESPESA DE PESSOAL	GASTO COM PESSOAL PELA RCL	GASTO COM SAÚDE PELA RCL	GASTO COM EDUCAÇÃO PELA RCL	ÍNDICE DE QUALIDADE DA EDUCAÇÃO	ÍNDICE DE QUALIDADE DA SAÚDE	ÍNDICE DE QUALIDADE DO MEIO AMBIENTE	INDICADOR DE TRANSPARÊNCIA
1º	Abaiara	0,11	0,20	70,51	0,75	1,97	2,24	66,57	66,98	86,35	116,93	0,0040	0,0045	0,0058	0,83
2º	Acarape	1,07	0,00	19,33	0,56	4,57	1,49	68,71	63,46	73,38	109,78	0,0022	0,0057	0,0058	0,33
3º	Aiuaba	0,06	0,63	57,60	0,40	4,07	6,54	49,51	45,59	73,16	103,69	0,0035	0,0092	0,0058	0,58
4º	Alcântaras	0,00	2,56	0,00	0,53	2,45	7,83	53,87	51,90	82,47	105,12	0,0073	0,0045	0,0058	0,58
5º	Altaneira	0,18	1,04	36,16	0,38	2,15	15,05	59,63	55,55	78,01	116,87	0,0088	0,0050	0,0058	0,83
6º	Alto Santo	0,00	2,74	6,34	0,72	2,37	11,94	67,52	62,16	83,80	100,76	0,0082	0,0062	0,0058	0,92
7º	Antonina do Norte	0,15	0,08	61,12	0,75	1,32	0,83	56,04	55,47	84,34	101,90	0,0075	0,0041	0,0058	0,83
8º	Apuiarés	1,01	0,40	8,76	0,79	2,02	1,37	57,68	54,17	84,67	106,77	0,0027	0,0063	0,0058	0,92
9º	Ararendá	0,04	0,52	39,15	0,62	2,38	14,52	58,37	52,23	63,74	144,33	0,0096	0,0056	0,0058	0,83
10º	Aratuba	0,07	0,75	44,43	0,53	1,49	3,55	63,44	59,80	84,54	119,55	0,0044	0,0051	0,0058	0,83
11º	Arneiroz	0,39	3,07	57,19	0,78	2,07	9,09	47,52	42,10	83,22	95,27	0,0042	0,0095	0,0058	0,92
12º	Baixio	0,00	3,40	71,88	0,40	2,27	1,41	72,40	62,49	82,52	80,83	0,0043	0,0040	0,0058	0,67
13º	Banabuiú	0,05	0,87	43,22	0,55	2,23	7,15	56,65	56,54	84,92	112,38	0,0043	0,0098	0,0058	0,83
14º	Barroquinha	1,84	0,09	34,54	0,87	2,36	4,36	59,00	57,93	76,17	114,25	0,0080	0,0048	0,0058	0,92
15º	Capistrano	0,12	0,00	41,33	0,62	2,85	0,53	68,19	76,15	96,00	94,72	0,0055	0,0044	0,0058	1,00
16º	Cariré	0,35	1,71	34,57	0,54	3,10	11,86	59,70	50,24	73,66	99,14	0,0074	0,0047	0,0058	0,75
17º	Cariús	0,00	1,76	64,06	0,65	2,56	19,94	60,79	47,66	75,44	114,24	0,0031	0,0049	0,0058	0,83
18º	Carnaubal	0,12	1,05	32,78	0,39	2,39	4,90	64,76	64,06	100,35	123,21	0,0035	0,0044	0,0058	0,58
19º	Catunda	3,10	0,32	32,55	0,61	2,33	4,39	62,19	56,65	86,32	134,24	0,0085	0,0043	0,0058	0,75
20º	Chaval	0,02	1,18	40,57	0,51	2,68	5,49	66,32	59,37	83,28	117,27	0,0033	0,0043	0,0058	0,83
21º	Choró	0,00	1,87	53,90	0,71	2,49	6,26	62,78	65,24	89,38	104,26	0,0058	0,0101	0,0058	0,58
22º	Croatá	0,04	2,81	0,00	0,36	3,12	9,03	57,03	44,84	72,53	106,08	0,0068	0,0049	0,0058	0,67
23º	Deput. Irapuan Pinheiro	0,29	1,14	15,18	0,42	3,08	4,57	61,48	55,49	85,33	86,59	0,0073	0,0050	0,0058	1,00
24º	Ererê	2,02	1,89	8,06	0,51	0,92	7,59	72,45	61,01	90,35	87,79	0,0054	0,0115	0,0058	0,75
25º	Farias Brito	2,46	0,19	33,29	0,68	3,53	6,09	64,42	55,96	83,62	112,03	0,0062	0,0038	0,0058	0,67
26º	Fortim	0,03	1,34	69,10	0,33	10,38	15,59	56,61	54,86	81,74	87,97	0,0061	0,0079	0,0058	0,75
27º	Frecheirinha	0,32	0,88	76,82	0,69	3,23	10,58	58,39	52,05	71,13	118,97	0,0076	0,0048	0,0058	1,00
28º	General Sampaio	2,82	1,09	72,80	0,88	1,75	2,93	53,90	57,28	81,77	108,40	0,0058	0,0052	0,0058	0,92
29º	Graça	0,06	0,73	19,48	0,88	2,02	6,08	63,34	56,44	61,15	143,22	0,0075	0,0036	0,0058	0,67
30º	Granjeiro	1,09	7,48	37,24	0,94	1,71	13,71	57,24	50,85	71,50	95,13	0,0066	0,0034	0,0058	0,83
31º	Groaíras	1,32	3,82	15,33	0,70	4,34	7,06	59,53	54,07	81,95	112,13	0,0080	0,0039	0,0058	1,00
32º	Guaramiranga	0,04	0,12	67,46	0,34	11,41	9,21	57,65	57,34	82,24	106,95	0,0044	0,0043	0,0058	0,92
33º	Ibaretama	0,00	0,28	23,71	0,47	3,11	3,35	77,54	69,47	72,36	117,64	0,0062	0,0093	0,0058	0,58
34º	Ibicuitinga	0,00	3,94	41,47	0,71	2,07	8,17	60,43	56,60	68,01	135,00	0,0074	0,0086	0,0058	1,00
35º	Ipaporanga	0,60	0,89	21,26	0,43	1,41	4,98	53,08	49,53	69,53	100,84	0,0085	0,0036	0,0058	1,00
36º	Ipaumirim	0,76	1,49	51,99	0,55	2,74	7,99	62,85	57,53	96,97	100,11	0,0022	0,0039	0,0058	0,50
37º	Iracema	0,03	3,42	53,91	0,55	3,97	6,77	65,88	66,10	97,28	108,41	0,0071	0,0075	0,0058	0,83
38º	Itaiçaba	0,12	0,40	11,31	0,82	2,40	2,23	63,77	60,83	86,51	108,02	0,0062	0,0083	0,0058	0,75
39º	Jaguaretama	0,00	5,10	66,68	0,56	3,29	21,30	50,92	47,09	101,23	110,43	0,0062	0,0080	0,0058	0,92



ORDEM	MUNICÍPIO	PLANEJAMENTO DA DESPESA	CAPTAÇÃO DE RECURSOS	RESTOS A PAGAR PAGOS	COMPLEXIDADE TRIBUTÁRIA	INDEPENDÊNCIA TRIBUTÁRIA	INVESTIMENTOS	DESPESA DE PESSOAL	GASTO COM PESSOAL PELA RCL	GASTO COM SAÚDE PELA RCL	GASTO COM EDUCAÇÃO PELA RCL	ÍNDICE DE QUALIDADE DA EDUCAÇÃO	ÍNDICE DE QUALIDADE DA SAÚDE	ÍNDICE DE QUALIDADE DO MEIO AMBIENTE	INDICADOR DE TRANSPARÊNCIA
40º	Jaguaribara	0,00	1,18	60,82	0,44	2,56	3,78	64,16	62,06	93,72	118,92	0,0038	0,0061	0,0058	1,00
41º	Jati	1,18	0,52	55,04	0,90	5,39	6,44	68,25	54,79	83,13	98,27	0,0042	0,0044	0,0058	0,50
42º	Martinópolis	0,38	1,02	18,29	0,73	2,30	7,47	50,11	46,72	75,95	121,06	0,0071	0,0042	0,0058	0,83
43º	Meruoca	0,05	2,38	6,06	0,63	3,26	3,41	60,58	54,37	80,35	103,60	0,0078	0,0041	0,0058	0,92
44º	Milhã	0,00	2,02	16,56	0,54	1,64	4,85	59,91	52,83	87,11	99,75	0,0083	0,0082	0,0058	0,75
45º	Miraíma	0,11	1,88	72,50	0,91	2,06	6,43	67,02	63,14	82,46	122,68	0,0043	0,0055	0,0058	1,00
46º	Monsenhor Tabosa	2,38	0,72	0,00	0,87	3,20	3,43	52,48	53,69	77,38	131,67	0,0066	0,0035	0,0058	0,75
47º	Moraújo	0,01	7,45	38,81	0,93	2,56	20,00	55,52	48,68	71,07	113,16	0,0041	0,0045	0,0058	0,25
48º	Mucambo	0,18	4,02	0,00	0,42	2,76	8,64	58,76	45,15	82,33	94,97	0,0094	0,0044	0,0058	1,00
49º	Mulungu	0,36	0,14	54,26	0,38	2,84	4,67	55,70	53,50	98,20	98,36	0,0060	0,0061	0,0058	0,67
50º	Nova Olinda	0,04	1,39	62,27	0,41	2,77	6,46	64,37	64,68	82,88	103,60	0,0053	0,0040	0,0058	1,00
51º	Pacoti	0,33	1,31	33,48	0,31	4,87	2,06	62,83	62,63	79,31	101,55	0,0044	0,0050	0,0058	0,83
52º	Pacujá	0,02	4,73	24,09	0,80	1,86	10,85	52,40	50,16	78,32	101,48	0,0085	0,0059	0,0058	0,83
53º	Palhano	0,10	0,65	47,40	0,51	3,33	1,89	64,92	67,34	97,13	97,05	0,0032	0,0061	0,0058	0,67
54º	Palmácia	0,02	0,59	55,24	0,55	2,40	4,21	63,96	67,44	77,65	97,51	0,0058	0,0052	0,0058	0,75
55º	Paramoti	1,04	0,01	20,12	0,73	1,66	0,39	64,83	64,04	84,37	108,49	0,0031	0,0082	0,0058	0,25
56º	Penaforte	0,00	0,99	76,32	0,95	7,07	2,27	70,62	67,11	81,84	113,96	0,0053	0,0044	0,0058	0,58
57º	Pereiro	0,02	1,95	61,99	0,86	6,50	17,20	61,45	58,04	67,31	171,44	0,0064	0,0068	0,0058	0,92
58º	Piquet Carneiro	0,01	0,70	64,69	0,77	3,70	6,08	56,51	53,96	94,49	99,09	0,0070	0,0052	0,0058	1,00
59º	Pires Ferreira	0,35	2,17	45,21	0,89	1,56	9,66	40,57	38,25	75,56	95,04	0,0081	0,0045	0,0058	0,75
60º	Poranga	0,00	0,00	23,98	0,47	0,69	0,90	54,32	151,26	268,07	344,16	0,0063	0,0039	0,0058	0,50
61º	Porteiras	0,00	1,04	76,28	0,55	4,76	13,41	61,23	56,26	69,43	142,67	0,0039	0,0051	0,0058	1,00
62º	Potengi	0,05	0,90	36,24	0,76	1,44	2,16	63,69	61,81	98,22	104,49	0,0023	0,0039	0,0058	1,00
63º	Potiretama	0,03	2,25	4,77	0,98	1,84	5,67	66,57	62,42	72,62	90,42	0,0084	0,0061	0,0058	0,42
64º	Quixelô	0,00	1,14	71,46	0,44	3,03	7,78	51,01	49,87	84,39	116,37	0,0034	0,0054	0,0058	1,00
65º	Reriutaba	0,19	1,55	31,70	0,66	1,92	2,36	52,71	51,58	92,77	107,46	0,0079	0,0038	0,0058	0,67
66º	Saboeiro	0,00	1,57	8,97	0,78	1,96	2,44	60,76	45,64	64,92	79,00	0,0060	0,0050	0,0058	0,50
67º	Salitre	0,07	0,04	27,86	0,51	2,86	5,40	69,35	65,82	76,71	135,29	0,0071	0,0035	0,0058	0,92
68º	Santana do Cariri	0,01	0,28	17,84	0,68	2,03	2,84	64,59	56,61	66,70	94,00	0,0027	0,0050	0,0058	1,00
69º	São João do Jaguaribe	0,71	1,44	19,30	0,79	2,17	6,44	61,46	55,52	97,24	80,35	0,0033	0,0069	0,0058	0,67
70º	São Luís do Curu	0,06	1,03	62,77	0,93	3,55	8,79	51,85	51,20	103,74	106,36	0,0022	0,0048	0,0000	0,58
71º	Senador Sá	0,02	1,79	0,00	0,63	0,98	9,74	50,47	45,34	65,59	111,04	0,0069	0,0038	0,0058	0,58
72º	Solonópolis	0,55	6,04	53,17	0,38	3,41	21,68	64,05	60,23	83,16	86,93	0,0082	0,0109	0,0058	1,00
73º	Tarrafas	0,09	0,00	86,59	0,85	1,82	4,24	68,30	61,33	80,64	93,10	0,0083	0,0062	0,0058	0,50
74º	Tejuçuoca	0,19	2,41	32,75	0,86	1,71	11,98	63,24	54,46	75,76	104,39	0,0046	0,0058	0,0017	0,92
75º	Tururu	0,04	0,02	34,89	0,73	1,66	0,42	62,41	57,56	73,47	133,65	0,0034	0,0057	0,0058	0,67
76º	Umari	1,58	0,51	37,27	0,87	2,21	3,93	54,89	52,87	85,01	89,30	0,0043	0,0049	0,0058	1,00
77º	Umirim	1,16	0,90	52,59	0,89	3,82	4,89	53,05	50,44	84,13	113,28	0,0040	0,0050	0,0017	0,58
78º	Uruoca	0,21	2,45	26,27	0,84	3,28	13,79	57,62	49,20	66,89	119,03	0,0066	0,0044	0,0058	1,00
79º	Varjota	2,68	0,71	81,06	0,62	3,81	4,14	58,93	57,01	96,50	117,94	0,0079	0,0045	0,0058	0,67

Fonte: Ipece.





# 2

## GUIA DAS CIDADES

Dados sobre história, economia, política, geografia, demografia, finanças públicas, saúde, cultura, educação, infraestrutura, Justiça, segurança pública e administração pública de 183 municípios cearenses — pela sua dimensão, Fortaleza tem um capítulo à parte. O *Anuário* utiliza fontes federais, estaduais e municipais, como o Instituto Brasileiro de Geografia e Estatística (IBGE) — cujos resultados do Censo 2022 são fundamentais para políticas públicas. Para esta edição, foram incluídos os índices de Crimes Violentos Letais Intencionais (CVLIs). A linha do tempo de cada município, com os anos de suas emancipações, é um material exclusivo.

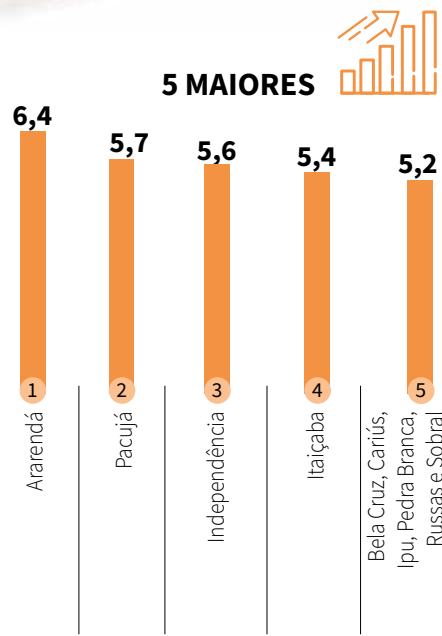


# Guia Rápido

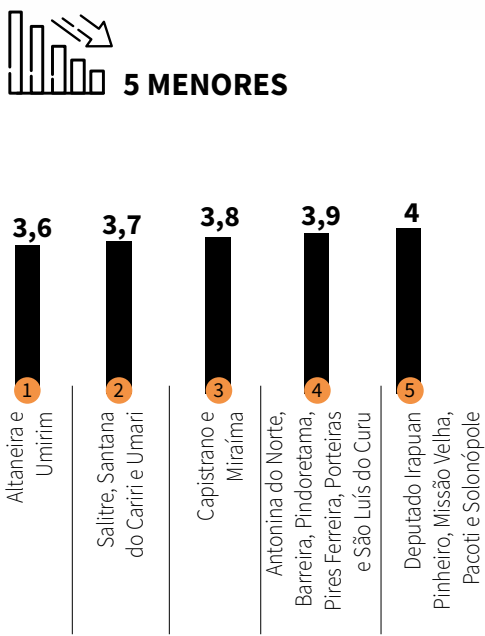
## CIDADES



### NOTAS DO IDEB NO ENSINO MÉDIO



Fonte: Instituto Nacional de Estudos e Pesquisas Educacionais Anísio Teixeira (Inep) - 2021.



Fonte: Instituto Nacional de Estudos e Pesquisas Educacionais Anísio Teixeira (Inep) - 2021.



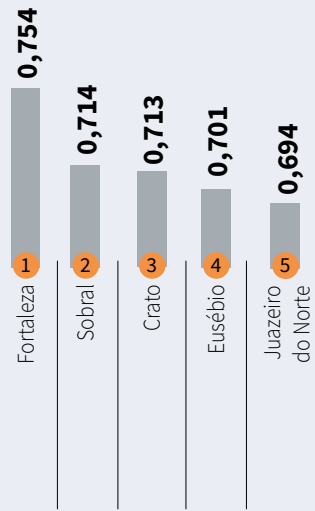
### ABANDONO NO ENSINO MÉDIO



Fonte: Secretaria da Educação do Estado do Ceará (Seduc) - 2021.



### 5 MAIORES ÍNDICES DE DESENVOLVIMENTO HUMANO (IDH)



Fonte: Programa das Nações Unidas para o Desenvolvimento (Pnud) - 2010.

### 5 MAIORES VALORES DE PRODUTO INTERNO BRUTO - PIB (em R\$)



Fontes: Instituto Brasileiro de Geografia e Estatística (IBGE).

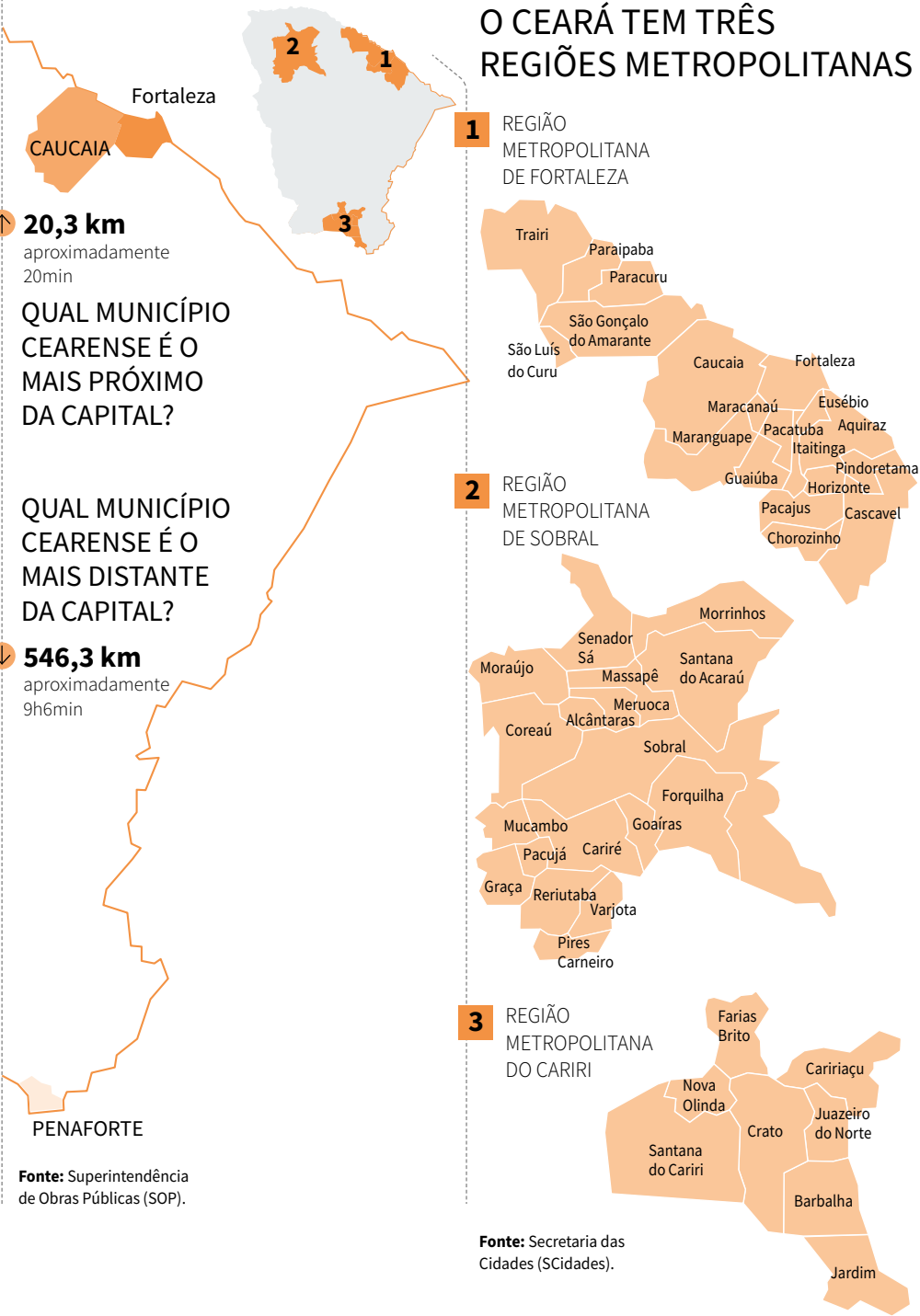


### ACESSOS DE BANDA LARGA FIXA



Fonte: Agência Nacional de Telecomunicações (Anatel) - fev - 2023.

### O CEARÁ TEM TRÊS REGIÕES METROPOLITANAS



Fonte: Secretaria das Cidades (SCidades).



DADOS GERAIS

**CEP:** 60000-000 a 63999-999  
**Municípios:** 184  
**Capital:** Fortaleza  
**Microrregiões:** 14

HISTÓRIA

**Criação:** 31 de julho de 1603  
**Toponímia:** vem do antigo nome da capitania, “Siará Grande”. Há várias versões para a origem do nome: canto da jandaia, papagaio pequeno, caranguejo branco e água verde  
**Gentílico:** cearense

DEMOGRAFIA

**População (Censo 2022):** 8.791.688  
**População (Censo 2010):** 8.452.381  
**Densidade demográfica hab/ km² (Censo 2022):** 7.775,43  
**Taxa de urbanização (Censo 2010):** 75,1%

GEOGRAFIA

**Área:** 148.894,447 km²  
**Clima:** tropical quente subúmido, tropical quente úmido, tropical subquente úmido, tropical quente semiárido e tropical quente semiárido brando  
**Relevo:** Chapada do Apodi, Chapada do Araripe, Planalto da Ibiapaba, planície flúvio marinha, planície litorânea, planície ribeirinha, serras secas, serras úmidas, sertão ocidental Ibiapaba, sertão centro ocidental, sertão pré-litorâneo, sertão sul ocidental, glacis de acumulação e tabuleiros interiores  
**Vegetação:** caatinga arbustiva aberta, caatinga arbustiva densa, carrasco, cerrado, complexo vegetacional da zona litorânea, floresta caducifólia espinhosa (caatinga arbórea), floresta mista dicotilo-palmácea (mata ciliar com carnaúba), floresta perenifólia paludosa marítima, floresta subcaducifólia tropical pluvial (mata seca), floresta subcaducifólia tropical xeromorfa (cerrado) e floresta subperenifólia tropical pluvio-nebular (mata úmida)

UNIDADES DE CONSERVAÇÃO

**Federais:** 4 Áreas de Proteção Ambiental, 2 Estações Ecológicas, 2 Florestas Nacionais, 2 Parques Nacionais e 2 Reservas Extrativistas  
**Estaduais:** 15 Áreas de Proteção Ambiental, 6 Parques Estaduais, 4 Monumentos Naturais, 5 Áreas de Relevante Interesse Ecológico, 1 Estação Ecológica, 1 Refúgio de Vida Silvestre e 1 Parque Botânico  
**Municipais:** 7 Áreas de Proteção Ambiental, 3 Parques Naturais, 2 Refúgios de Vida Silvestre e 2 Monumentos Naturais  
**Reservas Particulares do Patrimônio Natural (RPPN):** 39  
**Em Fortaleza:** 5 Áreas de Proteção Ambiental, 2 Áreas de Relevante Interesse Ecológico, 2 Parques Estaduais e 1 Parque Natural

INFRAESTRUTURA

**Domicílios (Censo - 2022):** 3.824.577  
**Serviço de água urbano (habitantes – 2021)\*:** 6.506.930  
**Esgoto urbano (habitantes – 2020)\*:** 3.003.195  
**Serviço de água rural (habitantes – 2021)\*:** 949.518  
**Acessos de Banda Larga Fixa (fev – 2023):** 1.468.898  
**Aterros sanitários (2022):** 3  
**Lixões (2022)\*\*:** 311  
\* De acordo com a SCidades, os dados de 2022 estão em consolidação e conferência por parte dos municípios.  
\*\* Os dados são da Associação das Gestões Ambientais Locais do Estado do Ceará (Agace).

ECONOMIA

**PIB (2020):** R\$ 166.914.536.000  
**Agropecuária (2020):** R\$ 9.508.982.000  
**Indústria (2020):** R\$ 25.084.342.000  
**Serviços (2020):** R\$ 75.388.196.000  
**Serviços públicos (2020):** R\$ 36.177.276.000  
**Impostos, líquidos de subsídios, sobre produtos (2020):** R\$ 20.755.739.000  
**Rendimento nominal mensal domiciliar per capita (2022):** R\$ 1.050  
**Instituições financeiras (mar – 2023):** Banco do Brasil, Banco do Nordeste, BMG, BMS, Boa Viagem, Bradesco, BTG Pactual, Caixa Econômica, Canopus, China Construction Bank, Citibank, Conbrav, Confidence, Cotação, Cresol Noroeste, Daycoval, Embracon, Finsol, Guanabara, Inter, Itaú, Labor, Lamara, Nova Futura, Pan, Poupex, Recon, Sadoc, Safra, Santander, SCB Crédito, Sicoob Ceará, Sicoob Cosmipi, Sicoob Credenova, Sicredi Ceará, Sicredi Cooperjuris, Sofisa, Somapay, Topázio, Unicred do Nordeste, Unicred Integração, VNK, Votorantim e Western Union  
**Exportações (2022):** US\$ 2.340.538.086  
**Importações (2022):** US\$ 4.908.629.508  
**Saldo da balança comercial (2022):** US\$ -2.568.091.422  
**Benefícios da Previdência Social (2022):** R\$ 25.648.165.327,31  
**Beneficiários da Previdência Social (dez – 2022):** 1.654.456  
**Auxílio Brasil (2022):** R\$ 6.688.146.256  
**Famílias Beneficiárias do Auxílio Brasil (2022):** 1.506.758

FINANÇAS PÚBLICAS

**Recursos federais:**  
**Transferência ao Estado e seus municípios (2023):** R\$ 8.153.583.025,02  
**Gastos diretos executados (2023):** R\$ 814.970.934,85  
**Benefícios aos cidadãos (2023):** R\$ 1.290.496.878,97  
**Receita Total (2022):** R\$ 34.942.850.771,66  
**Receita Tributária (2022)\*:** R\$ 21.534.613.665,69  
**Cota-parte do FPE (2022)\*:** R\$ 13.017.837.482,30

Transferência do SUS

**(2022):** R\$ 856.764.135,09  
**ICMS (2022)\*:** R\$ 17.124.667.700,39  
**Fundeb (2022):** R\$ 2.806.458.058,79  
**Despesa Total (2022):** R\$ 34.591.952.851,53  
**Despesa de Pessoal (2022):** R\$ 12.973.958.990,16  
**Investimentos (2022):** R\$ 3.863.883.324,29  
\* Valor bruto arrecadado.

EDUCAÇÃO

**Escolas de educação infantil (2022):** 4.897  
**Escolas de ensino fundamental (2022):** 5.246  
**Escolas de ensino médio (2022):** 984  
**Escolas de educação profissional (2022):** 304  
**Escolas em áreas indígenas (2022):** 50  
**Instituições de ensino superior presenciais e EAD (2023):** 120  
**Matrículas da educação infantil (2022):** 440.763  
**Matrículas do ensino fundamental (2022):** 1.154.182  
**Matrículas do ensino médio (2022):** 359.192

Taxa de abandono (2021)

**Anos iniciais (até o 5º ano):** 0,2  
**Anos finais (do 6º ao 9º ano):** 0,3  
**Ensino médio:** 1,9

Nota do Ideb (2021)

**Anos iniciais (até o 5º ano):** 6,3  
**Anos finais (do 6º ao 9º ano):** 5,5  
**Ensino médio:** 4,3

SAÚDE

**Transferência do SUS hab/ ano (2022):** R\$ 505,26  
**Cobertura Saúde da Família (dez – 2022):** 93,61%  
**Taxa de Mortalidade Infantil (2022)\*:** 11,63%  
\* A cada mil nascidos vivos. Segundo informado pela Secretaria da Saúde do Estado, os dados estão sujeitos a revisão.

CULTURA

**Bibliotecas:** 196  
**Cinemas:** 28  
**Museus:** 182  
**Teatros:** 108  
**Meios de comunicação afiliados à Acert:** 181 rádios e 11 emissoras de TV  
**Patrimônio histórico**  
**Tombamento federal:** 22  
**Tombamento estadual:** 45  
**Tombamento municipal em Fortaleza:** 32 bens tombados em caráter permanente e 51 bens em processo de tombamento provisório  
**Tesouros Vivos:** 150  
**Padroeiro:** São José

SEGURANÇA PÚBLICA

**Polícia Militar (maio – 2023):** 26 Batalhões Operacionais (sendo 10 Batalhões na Capital, 6 Batalhões na Região Metropolitana (RMF),

5 Batalhões na Região Norte e 5 Batalhões na Região Sul), 5 batalhões do CPRAIO, 4 Batalhões do CPCHOQUE, 1 Regimento de Polícia Montada (RPMONT), 1 Batalhão de Polícia do Meio Ambiente (BPMA) e 1 Batalhão de Policiamento Turístico (BPTUR)  
**Efetivo (maio – 2023):** 23.977  
**Polícia Civil (maio – 2023):** 85 delegacias municipais, 35 distritais (sendo 25 na Capital e 10 na Região Metropolitana de Fortaleza – RMF), 43 especializadas (sendo 33 na Capital, 3 na RMF e 7 no Interior), 19 regionais, 18 metropolitanas e 32 plantonistas (sendo 11 na Capital, 4 na RMF e 17 no Interior)  
**Efetivo (maio – 2023):** 3.892 (incluindo 530 delegados, 2.356 inspetores e 1.006 escrivães)  
**Bombeiros (abril – 2023):** 41 unidades (21 na Capital, 5 na RMF e 15 no Interior)  
**Efetivo (abril – 2023):** 1.718

JUSTIÇA

**Tribunal de Justiça do Estado do Ceará (TJCE)**  
📍 Av. General Afonso Albuquerque Lima, s/n – Cambeba – CEP 60822-325 – Fortaleza - CE  
☎ (85) 3207 7000  
🌐 www.tjce.jus.br  
**Desembargadores:** 53  
**Procuradorias de Justiça do Estado do Ceará:** 54  
**Câmaras Criminais:** 3  
**Varas:** 386 (125 na Capital e 213 no Interior, sendo 52 Entrância Inicial, 101 da Entrância Intermediária e 60 da Entrância Final)  
**Núcleo Regional de Custódia e de Inquérito:** 3 de Entrância Intermediária e 3 de Entrância Final  
**Juizados Especiais Cíveis e Criminais:** 51 (Capital: 20 Juizados Cíveis, 4 Juizados Criminais, 5 Juizados da Fazenda Pública e 7 Juizados da Violência Doméstica; Interior: 15 Juizados Cíveis e Criminais)  
**Promotorias:** 457 (56 de Entrância Inicial, 117 de Entrância Intermediária e 284 de Entrância Final)  
**Defensores:** 341 titulares

POLÍTICA

**Eleitores (abril – 2023):** 6.819.824  
**Senador mais votado (2022):** Camilo Santana – 3.389.513 votos  
**Deputado federal mais votado (2022):** André Fernandes – 229.509 votos  
**Deputado estadual mais votado (2022):** Carmelo Neto – 118.603 votos

ADMINISTRAÇÃO PÚBLICA

🌐 www.ceara.gov.br  
☎ (85) 3466 4000  
**Governador:** Elmano de Freitas  
**Senadores:** 3  
**Deputados federais:** 22  
**Deputados estaduais:** 46  
**CNPJ:** 07.954.480/0001-79

## Regiões de Planejamento do Estado do Ceará

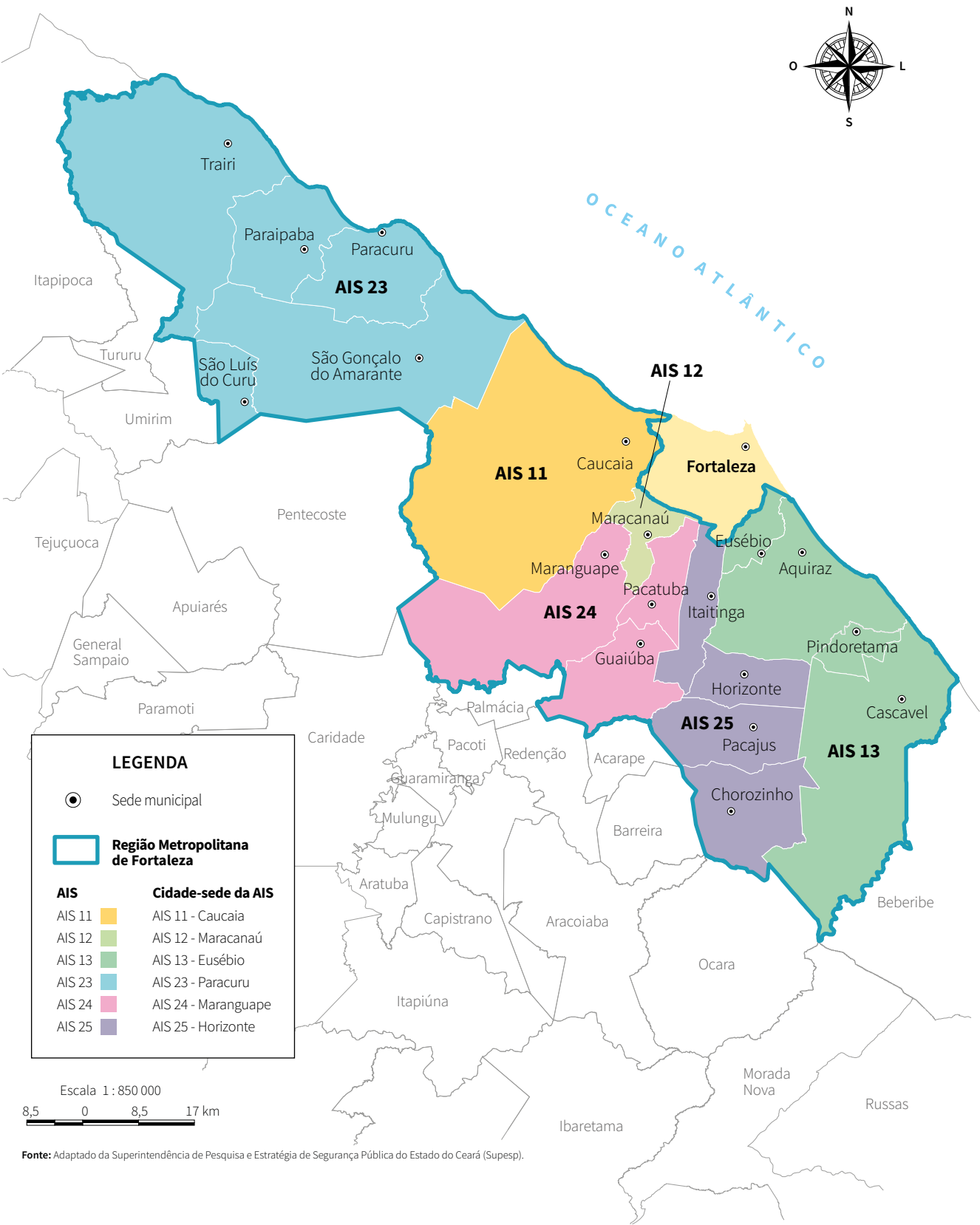




Mesorregiões e Microrregiões Geográficas

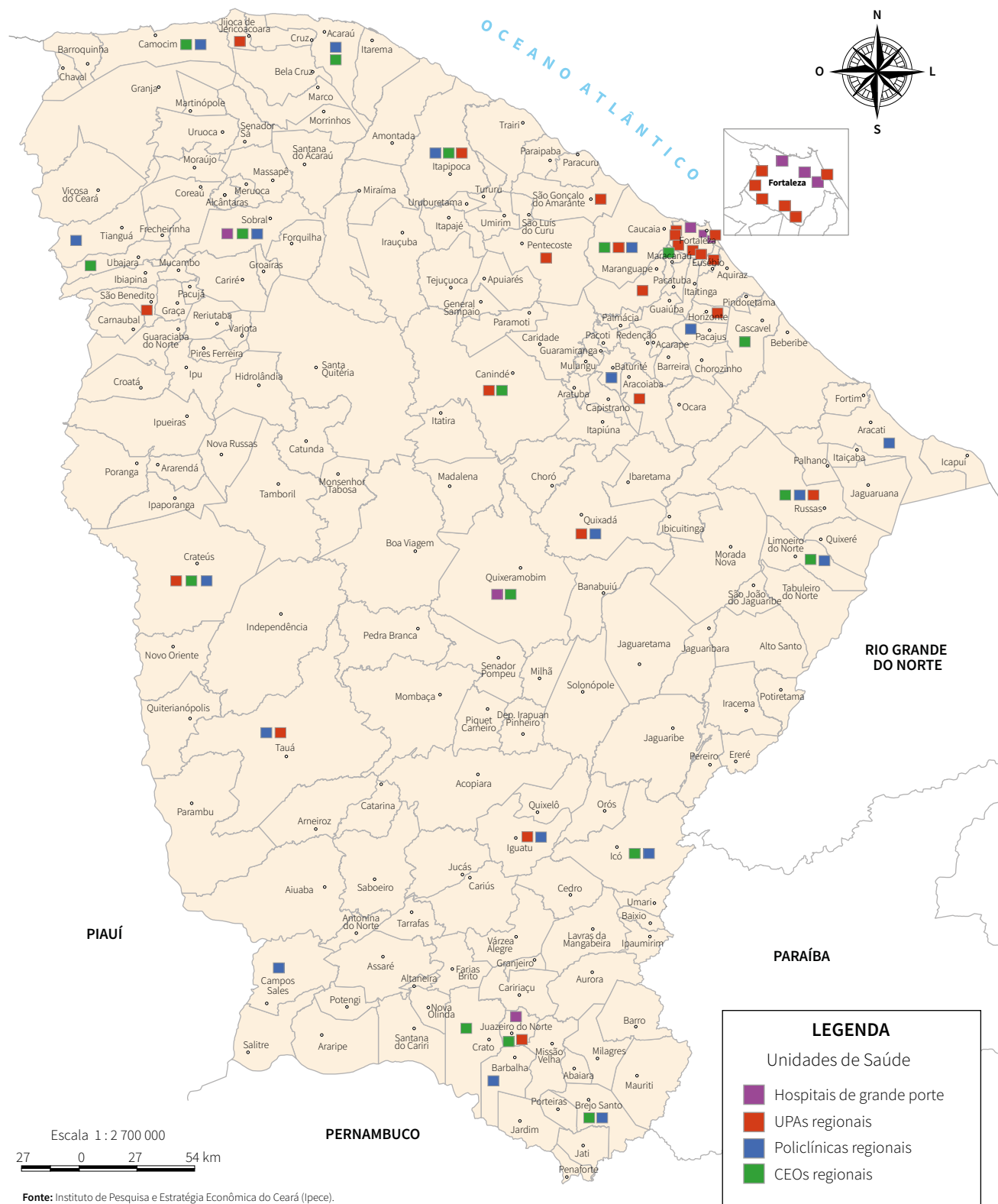


Áreas Integradas de Segurança (AIS)  
da Região Metropolitana de Fortaleza - 2022

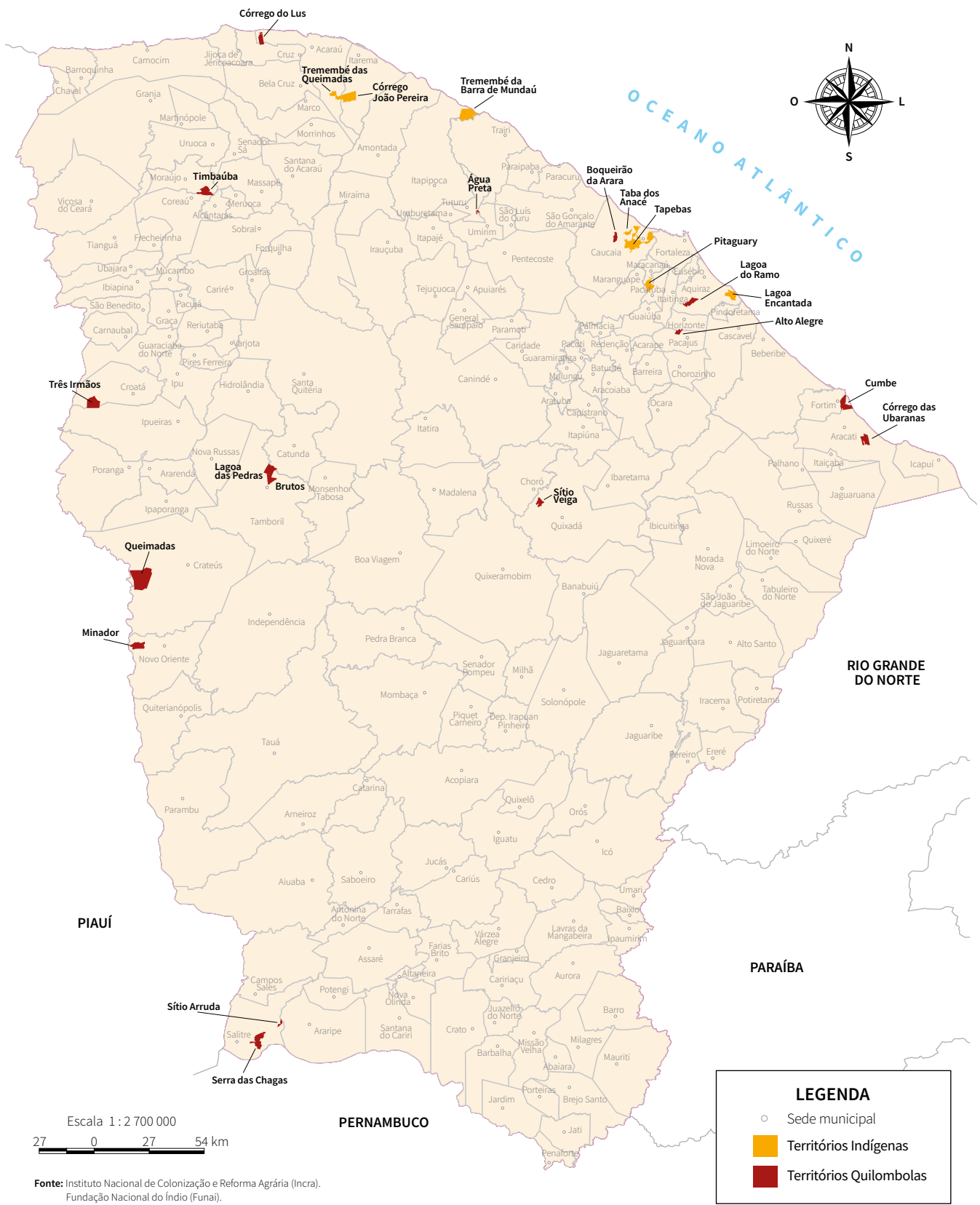




# Equipamentos Regionais de Saúde



# Territórios Indígenas e Quilombolas

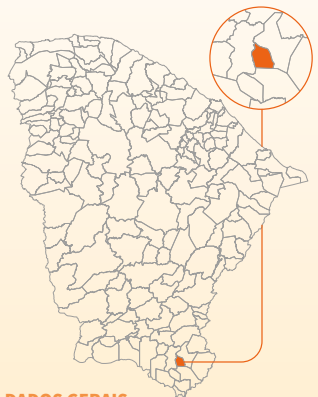






REPRODUÇÃO/FACEBOOK PREFEITURA DE ABAIARA

O MUNICÍPIO DE ABAIARA ESTÁ LOCALIZADO NO CARIRI



DADOS GERAIS

**CEP:** 63240-000 a 63249-999  
**Distância de Fortaleza:** 502 km  
**Tempo estimado de viagem:** 8h22min  
**Principais vias de acesso:** BR-116 / BR-122 / CE-138 / BR-226 / BR-230 / CE-293 / CE-368 / CE-371 / CE-393  
**Localização:** microrregião de Brejo Santo  
**Municípios limítrofes:** Brejo Santo, Milagres e Missão Velha

RANKING PIB CE

2011	159º
2012	164º
2013	163º
2014	162º
2015	163º
2016	160º
2017	154º
2018	156º
2019	157º
2020	155º

UNIDADE DE CONSERVAÇÃO

**Federal:** APA Chapada do Araripe  
**IDM (2018):** 9,73 (183º no Ceará)  
**IDH (2010):** 0,628 (52º no Ceará e 3.519º no Brasil)

# ABAIARA

HISTÓRIA

**Data de aniversário:** 25/11  
**Toponímia:** palavra originária do tupi, que significa “homem-rei”  
**Gentílico:** abaiarense

DEMOGRAFIA

**População (Censo 2022):** 10.038  
**População (Censo 2010):** 10.496  
**Total de homens (Censo 2010):** 5.210  
**Total de mulheres (Censo 2010):** 5.286  
**População urbana (Censo 2010):** 4.552  
**População rural (Censo 2010):** 5.944  
**Densidade demográfica hab/km² (Censo 2022):** 55,51

GEOGRAFIA

**Área:** 180,8 km²  
**Latitude:** 7º 21’ 35”  
**Longitude:** 39º 02’ 52”  
**Altitude:** 400 m  
**Clima:** tropical quente semiárido, tropical quente semiárido brando com chuvas de janeiro a abril  
**Relevo:** Chapada do Araripe, sertões  
**Vegetação:** floresta caducifólia espinhosa (caatinga arbórea) e floresta subcaducifólia tropical pluvial (mata seca)  
**Precipitação pluviométrica (média em 2022):** 1.422 mm

INFRAESTRUTURA

**Domicílios (Censo 2022):** 4.358  
**Serviço de água urbano (habitantes – 2021)\*:** 7.842  
Esgoto urbano  
**(habitantes – 2021)\*:** 3.618  
**Serviço de água rural (habitantes – 2021)\*:** 5.794  
**Acessos de Banda Larga Fixa (fev – 2023):** 537  
**Cinturão Digital:** sim  
\* De acordo com a SCidades, os dados de 2022 estão em consolidação e conferência por parte dos municípios.

ECONOMIA

**PIB (2020):** R\$ 108.550.330  
Agropecuária (2020): R\$ 19.995.990  
Indústria (2020): R\$ 3.919.580  
Serviços (2020): R\$ 27.080.060  
Serviços públicos (2020): R\$ 52.526.750  
Impostos, líquidos de subsídios, sobre produtos (2020): R\$ 5.027.930  
**PIB per capita (2020):** R\$ 9.158,04  
**Benefícios da Previdência Social (2022):** R\$ 15.362.804,32  
**Beneficiários da Previdência Social (dez – 2022):** 1.098  
**Auxílio Brasil (2022):** R\$ 11.467.831  
Famílias Beneficiárias do Auxílio  
**Brasil (2022):** 2.301  
**Instituições financeiras (mar – 2023):** Bradesco (atendimento e atendimento eletrônico)



# ACARAPE

HISTÓRIA

**Data de aniversário:** 15/4  
**Toponímia:** palavra originária do tupi, que significa “caminhos dos acarás”  
**Gentílico:** acarapense

DEMOGRAFIA

**População (Censo 2022):** 14.027  
**População (Censo 2010):** 15.338  
**Total de homens (Censo 2010):** 7.571  
**Total de mulheres (Censo 2010):** 7.767  
**População urbana (Censo 2010):** 7.982  
**População rural (Censo 2010):** 7.356  
**Densidade demográfica hab/km² (Censo 2022):** 107,9

GEOGRAFIA

**Área:** 130 km²  
**Latitude:** 4º 13’ 26”  
**Longitude:** 38º 42’ 17”  
**Altitude:** 95 m  
**Clima:** tropical quente subúmido, com chuvas de janeiro a abril  
**Relevo:** serras secas, serras úmidas e sertões  
**Vegetação:** caatinga arbustiva densa e floresta subcaducifólia tropical pluvial (mata seca)  
**Precipitação pluviométrica (média em 2022):** 1.475,5 mm

INFRAESTRUTURA

**Domicílios (Censo 2022):** 5.447  
**Serviço de água urbano (habitantes – 2021)\*:** 4.710  
**Esgoto urbano (habitantes – 2021)\*:** 0  
**Serviço de água rural (habitantes – 2021)\*:** 0  
**Acessos de Banda Larga Fixa (fev – 2023):** 1.922  
**Cinturão Digital:** sim  
\* De acordo com a SCidades, os dados de 2022 estão em consolidação e conferência por parte dos municípios.

ECONOMIA



**PIB (2020):** R\$ 155.133.420  
Agropecuária (2020): R\$ 8.200.330  
Indústria (2020): R\$ 18.453.570  
Serviços (2020): R\$ 50.956.570  
Serviços públicos (2020): R\$ 68.045.960  
Impostos, líquidos de subsídios, sobre produtos (2020): R\$ 9.476.990  
**PIB per capita (2020):** R\$ 10.317,47  
**Benefícios da Previdência Social (2022):** R\$ 18.036.593,13  
**Beneficiários da Previdência Social (dez – 2022):** 1.342  
**Auxílio Brasil (2022):** R\$ 13.299.751  
Famílias Beneficiárias do Auxílio  
**Brasil (2022):** 2.805  
**Instituições financeiras (mar – 2023):** Bradesco (atendimento e atendimento eletrônico)

FINANÇAS PÚBLICAS

**Receita Total (2022):** R\$ 65.122.002,10  
**Receita Tributária (2022):** R\$ 2.896.083,25  
**Cota-parte do FPM (2022):** R\$ 21.587.957,78  
**Transferência do SUS (2022):** R\$ 5.839.887,22  
**Cota-parte do ICMS (2022):** R\$ 5.732.747,60  
**Fundeb (2022):** R\$ 18.587.830,99  
**Despesa Total (2022):** R\$ 61.723.296,25  
**Despesa de Pessoal (2022)\*:** R\$ 32.959.138,24  
\* O dado é referente ao terceiro quadrimestre (set-dez).

EDUCAÇÃO

**Escolas de educação infantil (2022):** 7  
**Escolas de ensino fundamental (2022):** 8  
**Escolas de ensino médio (2022):** 1  
**Escolas de educação profissional (2022):** -  
**Escolas em áreas indígenas (2022):** -  
**Instituições de ensino superior presenciais (2023):** Unilab  
**Matrículas da educação infantil (2022):** 701  
**Matrículas do ensino fundamental (2022):** 1.850  
**Matrículas do ensino médio (2022):** 375  
**Taxa de abandono (2021)**  
**Anos iniciais (até o 5º ano):** 0,1  
**Anos finais (do 6º ao 9º ano):** 0  
**Ensino médio:** 0,6  
**Nota do Ideb (2021)**  
**Anos iniciais (até o 5º ano):** 5,5  
**Anos finais (do 6º ao 9º ano):** 5,4  
**Ensino médio:** 4,5

**ADMINISTRAÇÃO PÚBLICA**  
**Ranking ICGM (2021)\*:** 78º (de 79)  
 www.acarape.ce.gov.br  
 (85) 3373 1224 / 3373 1276  
**Prefeito:** Francisco Edilberto Beserra Barroso (Edilberto)  
**Vereadores:** 11  
**Distritos:** Acarape  
**CNPJ:** 23.555.170/0001-38  
\* População de até 20 mil habitantes.

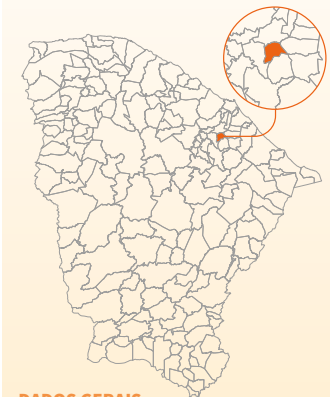
**SAÚDE**  
**Transferência SUS hab/ano (2022):** R\$ 339,49  
**Cobertura Saúde da Família (dez – 2022):** 96,24%  
**Taxa de Mortalidade Infantil (2022)\*:** 10,87%  
\* A cada mil nascidos vivos. Segundo informado pela Secretaria da Saúde do Estado, os dados estão sujeitos a revisão.

**CULTURA**  
**Meios de comunicação afiliados à Acert:** -  
**Patrimônio histórico:** -  
**Padroeiro:** São João Batista  
**Equipamentos culturais:** uma biblioteca



FÁBIO LIMA/O POVO

O RIO PACOTI CORTA O MUNICÍPIO DE ACARAPE



DADOS GERAIS

**CEP:** 62785-000 a 62789-999  
**Distância de Fortaleza:** 61 km  
**Tempo estimado de viagem:** 1h01min  
**Principais vias de acesso:** CE-060 / CE-354  
**Localização:** microrregião de Baturité  
**Municípios limítrofes:** Barreira, Chorozinho, Guaiúba, Pacajus e Redenção

RANKING PIB CE

2011	125º
2012	117º
2013	108º
2014	115º
2015	115º
2016	112º
2017	108º
2018	129º
2019	123º
2020	128º

UNIDADE DE CONSERVAÇÃO

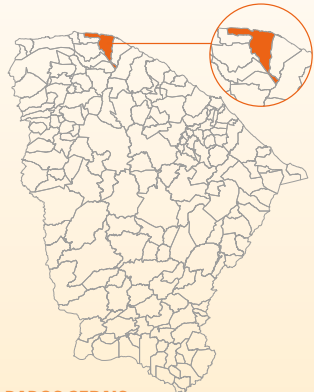
**Estadual:** Corredor Ecológico do Rio Pacoti  
**IDM (2018):** 24,07 (81º no Ceará)  
**IDH (2010):** 0,606 (109





DIVULGAÇÃO

A PRAIA DE ARPOEIRAS É UM DOS PONTOS TURÍSTICOS DE ACARAÚ



#### DADOS GERAIS

**CEP:** 62580-000 a 62589-999  
**Distância de Fortaleza:** 233 km  
**Tempo estimado de viagem:** 3h53min  
**Principais vias de acesso:** BR-222 / CE-085 / CE-177 / CE-556  
**Localização:** microrregião do Litoral de Camocim e Acaraú  
**Municípios limítrofes:** Amontada, Bela Cruz, Cruz, Itarema, Marco e Morrinhos

#### RANKING PIB CE

2011	30º
2012	29º
2013	29º
2014	31º
2015	32º
2016	31º
2017	32º
2018	35º
2019	31º
2020	29º

#### SELO UNICEF

2007-2008  
2013-2016  
2017-2020  
**IDM (2018):** 30,63 (40º no Ceará)  
**IDH (2010):** 0,601 (129º no Ceará e 4.123º no Brasil)

# ACARAÚ

#### HISTÓRIA

**Data de aniversário:** 31/7  
**Toponímia:** palavra originária do tupi, que significa “rio das garças”  
**Gentílico:** acarauense

#### DEMOGRAFIA

**População (Censo 2022):** 64.806  
**População (Censo 2010):** 57.551  
**Total de homens (Censo 2010):** 29.102  
**Total de mulheres (Censo 2010):** 28.449  
**População urbana (Censo 2010):** 28.242  
**População rural (Censo 2010):** 29.309  
**Densidade demográfica hab/km² (Censo 2022):** 76,92

#### GEOGRAFIA

**Área:** 842,5 km²  
**Latitude:** 2º 53' 04”  
**Longitude:** 40º 07' 10”  
**Altitude:** 13 m  
**Clima:** tropical quente semiárido  
brando, com chuvas de janeiro a abril  
**Relevo:** planície litorânea, planície ribeirinha, sertões e tabuleiros costeiros  
**Vegetação:** complexo vegetacional da zona litorânea e floresta mista dicotilopalmaceae (mata ciliar com carnaúba)  
**Precipitação pluviométrica (média em 2022):** 1.110,9 mm

#### INFRAESTRUTURA

**Domicílios (Censo 2022):** 25.995  
**Serviço de água urbano (habitantes – 2021)\*:** 25.755  
Esgoto urbano  
**(habitantes – 2021)\*:** 5.996  
**Acessos de Banda Larga Fixa (fev – 2023):** 4.748  
**Cinturão Digital:** sim  
\* De acordo com a SCidades, os dados de 2022 estão em consolidação e conferência por parte dos municípios.

#### ECONOMIA

**PIB (2020):** R\$ 836.878.410  
Agropecuária (2020): R\$ 102.266.140  
Indústria (2020): R\$ 167.087.740  
Serviços (2020): R\$ 260.012.720  
Serviços públicos (2020): R\$ 254.667.920  
Impostos, líquidos de subsídios, sobre produtos (2020): R\$ 52.843.870  
**PIB per capita (2020):** R\$ 13.261,89  
**Benefícios da Previdência Social (2022):** R\$ 183.355.465,87  
**Beneficiários da Previdência Social (dez – 2022):** 13.237  
**Auxílio Brasil (2022):** R\$ 67.387.280  
Famílias Beneficiárias do Auxílio Brasil (2022): 14.115

**Instituições financeiras (mar – 2023):**  
Banco do Brasil (agência e atendimento eletrônico), Caixa Econômica (agência e atendimento eletrônico), Banco do Nordeste (agência), Bradesco (agência e atendimento), Santander (atendimento), Finsol (atendimento) e Topázio (atendimento eletrônico)

#### FINANÇAS PÚBLICAS

**Receita Total (2022):** R\$ 247.386.603,25  
**Receita Tributária (2022):** R\$ 8.846.544,70  
**Cota-parte do FPM (2022):** R\$ 51.811.098,31  
**Transferência do SUS (2022):** R\$ 42.562.014,09  
**Cota-parte do ICMS (2022):** R\$ 14.491.034,55  
**Fundeb (2022):** R\$ 87.518.987,96  
**Despesa Total (2022):** R\$ 249.324.751,14  
**Despesa de Pessoal (2022)\*:** R\$ 111.931.677,85  
\* O dado é referente ao terceiro quadrimestre (set-dez).

#### EDUCAÇÃO

**Escolas de educação infantil (2022):** 45  
**Escolas de ensino fundamental (2022):** 43  
**Escolas de ensino médio (2022):** 8  
**Escolas de educação profissional (2022):** 2  
**Escolas em áreas indígenas (2022):** 2  
**Instituições de ensino superior presenciais (2023):** IFCE  
**Matrículas da educação infantil (2022):** 3.459  
**Matrículas do ensino fundamental (2022):** 9.232  
**Matrículas do ensino médio (2022):** 2.601  
**Taxa de abandono (2021)**  
**Anos iniciais (até o 5º ano):** 0  
**Anos finais (do 6º ao 9º ano):** 0,4  
**Ensino médio:** 1,5  
**Nota do Ideb (2021)**  
**Anos iniciais (até o 5º ano):** 5,7  
**Anos finais (do 6º ao 9º ano):** 5,2  
**Ensino médio:** 4,9

#### SAÚDE

**Transferência SUS hab/ano (2022):** R\$ 590,31  
**Cobertura Saúde da Família (dez – 2022):** 100%  
**Taxa de Mortalidade Infantil (2022)\*:** 2,06%  
\* A cada mil nascidos vivos. Segundo informado pela Secretaria da Saúde do Estado, os dados estão sujeitos a revisão.

#### CULTURA

**Meios de comunicação afiliados à Acert:** Rádio Difusora 92.5 FM  
**Patrimônio histórico:** -  
**Padroeiros:** Nossa Senhora da Conceição e São Sebastião  
**Equipamentos culturais:** uma biblioteca, um cinema, um museu e um ponto de cultura

#### SEGURANÇA PÚBLICA

**AIS 17**  
**Polícia Militar:** (88) 3673 7033  
**Polícia Civil:** (88) 3673 7042  
**Corpo de Bombeiros:** (85) 3631 3649  
**Pefoce Região do Vale do Curu:** (85) 98402 6520 / 6527  
**CVLIs (2022):** 17

#### JUSTIÇA

Fórum Monsenhor Sabino Lima Feijão  
Entrância intermediária  
☎ (88) 3661 1080  
**Varas:** 2  
**Promotorias:** 2  
**Defensores:** 2  
**Defensoria:** (88) 99951 9321 / 99840 3577  
**Cartório eleitoral:** (85) 3453 3530

#### POLÍTICA

**Eleitores (abr – 2023):** 45.753  
**Deputados federais mais votados (2022):** Robério Monteiro (E) – 19.684 votos, AJ Albuquerque (E) – 5.137 votos, Idilvan(E) – 1.486 votos  
**Deputados estaduais mais votados (2022):** Duquinha (S) – 10.650 votos, Romeu Aldigueri (E) – 5.800 votos, João Jaime (E) – 4.635 votos  
**Vereadores mais votados (2020):** Júnior Mundo (E) – 1.433 votos, Paulo Silveira (E) – 1.352 votos, Colombo (E) – 1.333 votos

#### ADMINISTRAÇÃO PÚBLICA

**Ranking ICGM (2021)\*:** 7º (de 28)  
☎ www.acarau.ce.gov.br  
☎ (88) 3661 1092 / 3661 1469  
**Prefeita:** Ana Flávia Ribeiro Monteiro (Ana Flávia)  
**Vereadores:** 15  
**Distritos:** Acaraú, Aranaú, Juritiania e Lagoa do Carneiro  
**CNPJ:** 07.547.821/0001-91  
\* População acima de 50 mil e menor que 100 mil habitantes.

# ACOPIARA

#### HISTÓRIA

**Data de aniversário:** 28/9  
**Toponímia:** palavra originária do tupi, que significa “o que cultiva” ou “o agricultor”  
**Gentílico:** acopiarense

#### DEMOGRAFIA

**População (Censo 2022):** 44.962  
**População (Censo 2010):** 51.160  
**Total de homens (Censo 2010):** 25.624  
**Total de mulheres (Censo 2010):** 25.536  
**População urbana (Censo 2010):** 25.228  
**População rural (Censo 2010):** 25.932  
**Densidade demográfica hab/km² (Censo 2022):** 19,95

#### GEOGRAFIA

**Área:** 2.254 km²  
**Latitude:** 6º 05' 43”  
**Longitude:** 39º 27' 18”  
**Altitude:** 317,07 m  
**Clima:** tropical quente semiárido, com chuvas de fevereiro a abril  
**Relevo:** serras secas e sertões  
**Vegetação:** caatinga arbustiva densa, floresta caducifólia espinhosa (caatinga arbórea) e floresta subcaducifólia tropical pluvial (mata seca)  
**Precipitação pluviométrica (média em 2022):** 999 mm

#### INFRAESTRUTURA

**Domicílios (Censo 2022):** 22.529  
**Serviço de água urbano (habitantes – 2021)\*:** 21.864  
Esgoto urbano  
**(habitantes – 2021)\*:** 5.642  
**Serviço de água rural (habitantes – 2021)\*:** 15.170  
**Acessos de Banda Larga Fixa (fev – 2023):** 5.959  
**Cinturão Digital:** sim  
\* De acordo com a SCidades, os dados de 2022 estão em consolidação e conferência por parte dos municípios.

#### ECONOMIA

**PIB (2020):** R\$ 513.878.450  
Agropecuária (2020): R\$ 102.948.070  
Indústria (2020): R\$ 20.558.890  
Serviços (2020): R\$ 169.267.030  
Serviços públicos (2020): R\$ 186.969.590  
Impostos, líquidos de subsídios, sobre produtos (2020): R\$ 34.134.870  
**PIB per capita (2020):** R\$ 9.432,25  
**Benefícios da Previdência Social (2022):** R\$ 209.675.241,59  
**Beneficiários da Previdência Social (dez – 2022):** 14.589  
**Auxílio Brasil (2022):** R\$ 49.623.256  
Famílias Beneficiárias do Auxílio Brasil (2022): 10.135

**Instituições financeiras (mar – 2023):**  
Banco do Brasil (agência e atendimento eletrônico), Caixa Econômica (agência e atendimento eletrônico), Banco do Nordeste (agência) e Bradesco (agência e atendimento eletrônico)

#### FINANÇAS PÚBLICAS

**Receita Total (2022):** R\$ 171.412.656,88  
**Receita Tributária (2022):** R\$ 9.218.915  
**Cota-parte do FPM (2022):** R\$ 47.493.506,76  
**Transferência do SUS (2022):** R\$ 19.454.094,99  
**Cota-parte do ICMS (2022):** R\$ 7.927.805,62  
**Fundeb (2022):** R\$ 52.586.694,56  
**Despesa Total (2022):** R\$ 168.611.300,97  
**Despesa de Pessoal (2022)\*:** R\$ 64.336.945,69  
\* O dado é referente ao terceiro quadrimestre (set-dez).

#### EDUCAÇÃO

**Escolas de educação infantil (2022):** 32  
**Escolas de ensino fundamental (2022):** 42  
**Escolas de ensino médio (2022):** 6  
**Escolas de educação profissional (2022):** 2  
**Escolas em áreas indígenas (2022):** -  
**Instituições de ensino superior presenciais (2023):** IFCE  
**Matrículas da educação infantil (2022):** 1.659  
**Matrículas do ensino fundamental (2022):** 5.498  
**Matrículas do ensino médio (2022):** 1.930  
**Taxa de abandono (2021)**  
**Anos iniciais (até o 5º ano):** 0  
**Anos finais (do 6º ao 9º ano):** 0  
**Ensino médio:** 0,9  
**Nota do Ideb (2021)**  
**Anos iniciais (até o 5º ano):** 5,5  
**Anos finais (do 6º ao 9º ano):** 5,1  
**Ensino médio:** 4,4

#### SAÚDE

**Transferência SUS hab/ano (2022):** R\$ 356,26  
**Cobertura Saúde da Família (dez – 2022):** 84,69%  
**Taxa de Mortalidade Infantil (2022)\*:** 11,58%  
\* A cada mil nascidos vivos. Segundo informado pela Secretaria da Saúde do Estado, os dados estão sujeitos a revisão.

#### CULTURA

**Meios de comunicação afiliados à Acert:** Rádio Carinhosa FM e Rádio Vale do Quincoê  
**Patrimônio histórico:** -  
**Tesouros Vivos:** Mestre da Cultura 2015 – Pedro Coelho  
**Padroeira:** Nossa Senhora do Perpétuo Socorro  
**Equipamentos culturais:** uma biblioteca, dois museus e um ponto de cultura

#### SEGURANÇA PÚBLICA

**AIS 21**  
**Polícia Militar:** (88) 3412 1690  
**Polícia Civil:** (88) 3581 0307  
**Corpo de Bombeiros:** (88) 3581 9130  
**Pefoce Região Centro Sul:** (88) 3581 7469  
**CVLIs (2022):** 10

#### JUSTIÇA

Fórum Professor Francisco Uchôa de Albuquerque  
Entrância intermediária  
☎ (88) 3565 1159 / 3565 1542 / 3242 3200  
**Varas:** 3  
**Promotorias:** 3  
**Defensores:** 3  
**Defensoria:** (88) 98879 6234  
**Cartório eleitoral:** (85) 3453 3560

#### POLÍTICA

**Eleitores (abr – 2023):** 39.333  
**Deputados federais mais votados (2022):** Eunício (E) – 7.723 votos, Eliane Braz (S) – 3.251 votos, Denis Bezerra (NE) – 2.965 votos  
**Deputados estaduais mais votados (2022):** Dannel Oliveira (E) – 7.902 votos, Agenor Neto (E) – 4.028 votos, Marcos Sobreira (E) – 3.685 votos  
**Vereadores mais votados (2020):** Marilak Teixeira (E) – 1.943 votos, Jeff im do Moreirao (E) – 1.677 votos, Simone Felix (E) – 1.610 votos

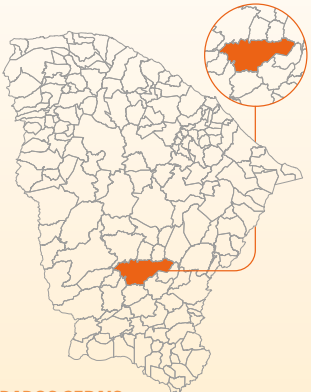
#### ADMINISTRAÇÃO PÚBLICA

**Ranking ICGM (2021)\*:** 23º (de 28)  
☎ www.acopiara.ce.gov.br  
☎ (88) 3565 1567  
**Prefeito:** Antônio Almeida Neto (Antonio Almeida)  
**Vereadores:** 15  
**Distritos:** Acopiara, Barra do Ingá, Ebron, Isidoro, Quincoê, Santa Felícia, Santo Antônio, São Paulinho, Solidão e Trussu  
**CNPJ:** 07.847.379/0001-19  
\* População acima de 50 mil e menor que 100 mil habitantes.



REPRODUÇÃO/INSTAGRAM PREFEITURA DE ACOPIARA

TRUSSU É UM DOS DISTRITOS DE ACOPIARA



#### DADOS GERAIS

**CEP:** 63560-000 a 63569-999  
**Distância de Fortaleza:** 346,8 km  
**Tempo estimado de viagem:** 5h46min  
**Principais vias de acesso:** BR-122 / CE-060 / CE-166 / CE-253 / CE-266 / CE-371 / CE-566  
**Localização:** microrregião do Sertão de Senador Pompeu  
**Municípios limítrofes:** Arneiroz, Catarina, Deputado Irapuan Pinheiro, Iguatu, Jucás, Mombaça, Piquet Carneiro, Quixelô, Saboeiro e Solonópole

#### RANKING PIB CE

2011	43º
2012	43º
2013	45º
2014	47º
2015	45º
2016	46º
2017	50º
2018	54º
2019	50º
2020	44º

#### SELO UNICEF

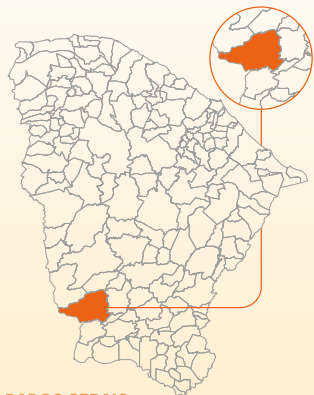
2003-2004  
2009-2012  
2013-2016  
2017-2020  
**IDM (2018):** 19,16 (137º no Ceará)  
**IDH (2010):** 0,595 (144º no Ceará e 4.255º no Brasil)





MAURI MELO EM 09-07-2015

PRODUTOR GRÁFICO E PUBLICITÁRIO CHICO GUALBERNEI É NATURAL DE AIUABA



#### DADOS GERAIS

**CEP:** 63575-000 a 63579-999  
**Distância de Fortaleza:** 418,7 km  
**Tempo estimado de viagem:** 6h58min  
**Principais vias de acesso:** BR-020 / BR-222 / CE-176 / CE-284  
**Localização:** microrregião do Sertão de Inhamuns  
**Municípios limítrofes:** Antonina do Norte, Arneiroz, Campos Sales, Catarina, Pambu, Saboeiro e (e estado do Piauí)

#### RANKING PIB CE

<b>2011</b>	133º
<b>2012</b>	135º
<b>2013</b>	132º
<b>2014</b>	133º
<b>2015</b>	127º
<b>2016</b>	137º
<b>2017</b>	141º
<b>2018</b>	138º
<b>2019</b>	132º
<b>2020</b>	131º

#### UNIDADE DE CONSERVAÇÃO

**Federal:** Estação Ecológica de Aiuaba  
**IDM (2018):** 9,05 (184º no Ceará)  
**IDH (2010):** 0,569 (177º no Ceará e 4.869º no Brasil)

# AIUABA

#### HISTÓRIA

**Data de aniversário:** 15/9  
**Toponímia:** “bebedouro”  
**Gentílico:** aiuabense

#### DEMOGRAFIA

**População (Censo 2022):** 14.076  
**População (Censo 2010):** 16.203  
**Total de homens (Censo 2010):** 8.117  
**Total de mulheres (Censo 2010):** 8.086  
**População urbana (Censo 2010):** 3.951  
**População rural (Censo 2010):** 12.252  
**Densidade demográfica hab/km² (Censo 2022):** 5,77

#### GEOGRAFIA

**Área:** 2.439 km²  
**Latitude:** 6° 34’ 22”  
**Longitude:** 40° 07’ 24”  
**Altitude:** 466,44 m  
**Clima:** tropical quente semiárido, com chuvas de fevereiro a abril  
**Relevo:** Planalto da Ibiapaba, serras secas, sertões e tabuleiros interiores  
**Vegetação:** caatinga arbustiva aberta, carrasco, floresta caducifólia espinhosa (caatinga arbórea) e floresta subcaducifólia tropical pluvial (mata seca)  
**Precipitação pluviométrica (média em 2022):** 769.1 mm

#### INFRAESTRUTURA

**Domicílios (Censo 2022):** 7.059  
**Serviço de água urbano (habitantes – 2021)\*:** 4.243  
**Esgoto urbano (habitantes – 2021)\*:** 0  
**Serviço de água rural (habitantes – 2021)\*:** 3.935  
**Acessos de Banda Larga Fixa (fev – 2023):** 808  
**Cinturão Digital:** sim  
\* De acordo com a SCidades, os dados de 2022 estão em consolidação e conferência por parte dos municípios.

#### ECONOMIA

**PIB (2020):** R\$ 151.190.300  
Agropecuária (2020): R\$ 37.621.990  
Indústria (2020): R\$ 3.779.800  
Serviços (2020): R\$ 33.604.630  
Serviços públicos (2020): R\$ 71.948.760  
Impostos, líquidos de subsídios, sobre produtos (2020): R\$ 4.235.120  
**PIB per capita (2020):** R\$ 8.642,90  
**Benefícios da Previdência Social (2022):** R\$ 32.036.260,81  
**Beneficiários da Previdência Social (dez – 2022):** 2.325  
**Auxílio Brasil (2022):** R\$ 17.971.713  
Famílias Beneficiárias do Auxílio Brasil (2022): 3.608  
**Instituições financeiras (mar – 2023):** Banco do Brasil (atendimento e atendimento eletrônico) e Bradesco (atendimento e atendimento eletrônico)

#### FINANÇAS PÚBLICAS

**Receita Total (2022):** R\$ 73.026.006,67  
**Receita Tributária (2022):** R\$ 3.159.280,32  
**Cota-parte do FPM (2022):** R\$ 25.905.549,25  
**Transferência do SUS (2022):** R\$ 5.470.531,06  
**Cota-parte do ICMS (2022):** R\$ 7.286.745,21  
**Fundeb (2022):** R\$ 17.307.917,69  
**Despesa Total (2022):** R\$ 66.054.925,53  
**Despesa de Pessoal (2022)\*:** R\$ 21.696.526,10  
\* O dado é referente ao terceiro quadrimestre (set-dez).

#### EDUCAÇÃO

**Escolas de educação infantil (2022):** 17  
**Escolas de ensino fundamental (2022):** 10  
**Escolas de ensino médio (2022):** 2  
**Escolas de educação profissional (2022):** 0  
**Escolas em áreas indígenas (2022):** -  
**Instituições de ensino superior presenciais (2023):** -  
**Matrículas da educação infantil (2022):** 706  
**Matrículas do ensino fundamental (2022):** 1.734  
**Matrículas do ensino médio (2022):** 550  
**Taxa de abandono (2021)**  
**Anos iniciais (até o 5º ano):** 0  
**Anos finais (do 6º ao 9º ano):** 0,1  
**Ensino médio:** 0,7  
**Nota do Ideb (2021)**  
**Anos iniciais (até o 5º ano):** 5,6  
**Anos finais (do 6º ao 9º ano):** 5,5  
**Ensino médio:** 4,4

#### SAÚDE

**Transferência SUS hab/ano (2022):** R\$ 323,73  
**Cobertura Saúde da Família (dez – 2022):** 78,82%  
**Taxa de Mortalidade Infantil (2022)\*:** 18,40%  
\* A cada mil nascidos vivos. Segundo informado pela Secretaria da Saúde do Estado, os dados estão sujeitos a revisão.

#### CULTURA

**Meios de comunicação afiliados à Acert:** -  
**Patrimônio histórico:** -  
**Padroeira:** Nossa Senhora do Patrocínio  
**Equipamentos culturais:** uma biblioteca

#### SEGURANÇA PÚBLICA

**AIS 22**  
**Polícia Militar:** (88) 3437 1732  
**Polícia Civil:** (88) 3437 1888  
**Corpo de Bombeiros:** (85) 98814 1156  
Pefoce Região do Sertão dos Inhamuns: (88) 3437 3651  
**CVLIs (2022):** 1

#### JUSTIÇA

Fórum Desembargador Carlos Facundo  
Entrância inicial  
☎ (88) 3524 1288  
**Varas:** 1  
**Promotorias:** 1  
**Defensores:** -  
**Cartório eleitoral:** (85) 3453 3601

#### POLÍTICA

**Eleitores (abr – 2023):** 11.692  
**Deputados federais mais votados (2022):** Matheus Noronha (E) – 3.973 votos, Denis Bezerra (NE) – 1.098 votos, Idilvan (E) – 373 votos  
**Deputados estaduais mais votados (2022):** Gabriella Alencar (E) – 3.826 votos, Audic Mota (S) – 1.226 votos, Juliana Lucena (E) – 380 votos  
**Vereadores mais votados (2020):** Cleide Pereira (E) – 688 votos, Rigoberto (E) – 681 votos, João Nerice (E) – 663 votos

#### ADMINISTRAÇÃO PÚBLICA

**Ranking ICGM (2021)\*:** 16º (de 79)  
☎ www.aiuaba.ce.gov.br  
☎ (88) 3524 1103  
**Prefeito:** Ramilson Araujo Moraes (Ramilson Moraes)  
**Vereadores:** 11  
**Distritos:** Aiuaba e Barra  
**CNPJ:** 07.568.231/0001-45  
\* População de até 20 mil habitantes.

# ALCÂNTARAS

#### HISTÓRIA

**Data de aniversário:** 10/12  
**Toponímia:** homenagem à família Alcântara  
**Gentílico:** alcantarense

#### DEMOGRAFIA

**População (Censo 2022):** 11.369  
**População (Censo 2010):** 10.771  
**Total de homens (Censo 2010):** 5.314  
**Total de mulheres (Censo 2010):** 5.457  
**Despesa Total (2022):** R\$ 52.932.232,19  
**População rural (Censo 2010):** 7.323  
**Densidade demográfica hab/km² (Censo 2022):** 83,74

#### GEOGRAFIA

**Área:** 135,8 km²  
**Latitudo:** 3º 35’ 12”  
**Longitude:** 40º 32’ 43”  
**Altitude:** 685 m  
**Clima:** tropical quente semiárido, com chuvas de janeiro a maio  
**Relevo:** serras secas, serras úmidas e sertões  
**Vegetação:** caatinga arbustiva aberta, floresta subcaducifólia tropical pluvial (mata seca) e floresta subperenifólia tropical pluvio-nebular (mata úmida)  
**Precipitação pluviométrica (média em 2022):** 857,4 mm

#### INFRAESTRUTURA

**Domicílios (Censo 2022):** 4.994  
**Serviço de água urbano (habitantes – 2021)\*:** 3.291  
Esgoto urbano  
**(habitantes – 2021)\*:** 1.996  
**Serviço de água rural (habitantes – 2021)\*:** 1.822  
**Acessos de Banda Larga Fixa (fev – 2023):** 3.003  
**Cinturão Digital:** sim  
\* De acordo com a SCidades, os dados de 2022 estão em consolidação e conferência por parte dos municípios.

#### ECONOMIA

**PIB (2020):** R\$ 90.408.290  
Agropecuária (2020): R\$ 7.666.640  
Indústria (2020): R\$ 4.193.750  
Serviços (2020): R\$ 23.625.830  
Serviços públicos (2020): R\$ 51.893.300  
Impostos, líquidos de subsídios, sobre produtos (2020): R\$ 3.028.760  
**PIB per capita (2020):** R\$ 7.674,08  
**Benefícios da Previdência Social (2022):** R\$ 22.419.933,30  
**Beneficiários da Previdência Social (dez – 2022):** 1.539  
**Auxílio Brasil (2022):** R\$ 6.144.617  
Famílias Beneficiárias do Auxílio Brasil (2022): 1.375  
**Instituições financeiras (mar – 2023):** Bradesco (atendimento e atendimento eletrônico)

#### FINANÇAS PÚBLICAS

**Receita Total (2022):** R\$ 54.810.064,92  
**Receita Tributária (2022):** R\$ 941.414,99  
**Cota-parte do FPM (2022):** R\$ 17.270.366,27  
**Transferência do SUS (2022):** R\$ 5.548.570,02  
**Cota-parte do ICMS (2022):** R\$ 7.189.869,83  
**Fundeb (2022):** R\$ 14.787.123,11  
**Despesa Total (2022):** R\$ 52.932.232,19  
**Despesa de Pessoal (2022)\*:** R\$ 22.886.928,36  
\* O dado é referente ao terceiro quadrimestre (set-dez).

#### EDUCAÇÃO

**Escolas de educação infantil (2022):** 13  
**Escolas de ensino fundamental (2022):** 13  
**Escolas de ensino médio (2022):** 1  
**Escolas de educação profissional (2022):** 0  
**Escolas em áreas indígenas (2022):** 0  
**Instituições de ensino superior presenciais (2023):** -  
**Matrículas da educação infantil (2022):** 578  
**Matrículas do ensino fundamental (2022):** 1.428  
**Matrículas do ensino médio (2022):** 455  
**Taxa de abandono (2021)**  
**Anos iniciais (até o 5º ano):** 0  
**Anos finais (do 6º ao 9º ano):** 0  
**Ensino médio:** 2,8  
**Nota do Ideb (2021)**  
**Anos iniciais (até o 5º ano):** 7,1  
**Anos finais (do 6º ao 9º ano):** 6  
**Ensino médio:** 4,7

#### SAÚDE

**Transferência SUS hab/ano (2022):** R\$ 431,36  
**Cobertura Saúde da Família (dez – 2022):** 98,80%  
**Taxa de Mortalidade Infantil (2022)\*:** 0%  
\* A cada mil nascidos vivos. Segundo informado pela Secretaria da Saúde do Estado, os dados estão sujeitos a revisão.

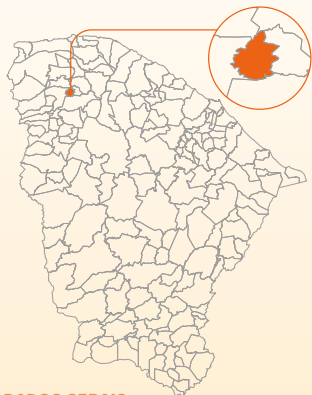
#### CULTURA

**Meios de comunicação afiliados à Acert:** -  
**Patrimônio histórico:** -  
**Padroeira:** Nossa Senhora do Perpétuo Socorro  
**Equipamentos culturais:** uma biblioteca



DIVULGAÇÃO/PREFEITURA DE ALCÂNTARAS

A SERRA DO TALHADO ESTÁ LOCALIZADA EM ALCÂNTARAS



#### DADOS GERAIS

**CEP:** 62120-000 a 62129-999  
**Distância de Fortaleza:** 268,8 km  
**Tempo estimado de viagem:** 4h28min  
**Principais vias de acesso:** BR-222 / BR-403 / CE-241 / CE-440  
**Localização:** microrregião da Meruoca  
**Municípios limítrofes:** Coreaú, Massapê, Meruoca, Moráújo e Sobral

#### RANKING PIB CE

<b>2011</b>	162º
<b>2012</b>	160º
<b>2013</b>	167º
<b>2014</b>	167º
<b>2015</b>	169º
<b>2016</b>	169º
<b>2017</b>	169º
<b>2018</b>	167º
<b>2019</b>	166º
<b>2020</b>	165º

#### UNIDADE DE CONSERVAÇÃO

**Federal:** APA Serra da Meruoca

#### SELO UNICEF

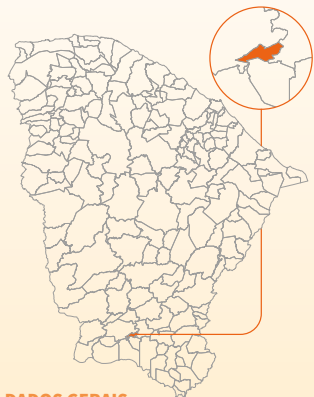
2017-2020  
**IDM (2018):** 15,70 (161º no Ceará)  
**IDH (2010):** 0,600 (133º no Ceará e 4.144º no Brasil)





DIVULGAÇÃO/PREFEITURA DE ALTANEIRA

O MONUMENTO NATURAL DA PEDRA GRANDE É UM DOS ATRATIVOS DE ALTANEIRA



DADOS GERAIS

**CEP:** 63195-000 a 63199-999  
**Distância de Fortaleza:** 522,8 km  
**Tempo estimado de viagem:** 8h42min  
**Principais vias de acesso:** BR-122 / CE-060 / CE-153 / CE-166 / CE-176 / CE-253 / CE-282 / CE-292 / CE-375 / CE-388 / CE-566  
**Localização:** microrregião de Caririáçu  
**Municípios limítrofes:** Assaré, Farias Brito, Nova Olinda e Santana do Cariri

RANKING PIB CE

<b>2011</b>	181º
<b>2012</b>	175º
<b>2013</b>	176º
<b>2014</b>	174º
<b>2015</b>	178º
<b>2016</b>	179º
<b>2017</b>	177º
<b>2018</b>	182º
<b>2019</b>	178º
<b>2020</b>	179º

SELO UNICEF

2013-2016  
**IDM (2018):** 16,40 (156º no Ceará)  
**IDH (2010):** 0,602 (128º no Ceará e 4.101º no Brasil)

# ALTANEIRA

HISTÓRIA

**Data de aniversário:** 18/12  
**Toponímia:** sem nenhum esclarecimento histórico o nome foi sugerido pelo padre David Augusto Moreira e aceito pelos defensores da criação do município, que antes era uma vila denominada Santa Tereza, porém foi adotado o nome Altaneira por causa de sua altitude  
**Gentílico:** altaneirense

DEMOGRAFIA

**População (Censo 2022):** 6.782  
**População (Censo 2010):** 6.856  
**Total de homens (Censo 2010):** 3.317  
**Total de mulheres (Censo 2010):** 3.539  
**População urbana (Censo 2010):** 4.957  
**População rural (Censo 2010):** 1.899  
**Densidade demográfica hab/km² (Censo 2022):** 93,32

GEOGRAFIA

**Área:** 72,68km²  
**Latitude:** 7º 00' 07”  
**Longitude:** 39º 44' 22”  
**Altitude:** 670 m  
**Clima:** tropical quente semiárido, com chuvas de janeiro a maio  
**Relevo:** serras secas, sertões e tabuleiros interiores  
**Vegetação:** floresta caducifólia espinhosa (caatinga arbórea)  
**Precipitação pluviométrica (média em 2020):** 1.102,7 mm

INFRAESTRUTURA

**Domicílios (Censo 2022):** 3.182  
**Serviço de água urbano (habitantes – 2021)\*:** 5.170  
Esgoto urbano  
**(habitantes – 2021)\*:** 1.261  
**Serviço de água rural (habitantes – 2021)\*:** 1.738  
**Acessos de Banda Larga Fixa (fev – 2023):** 124  
**Cinturão Digital:** sim  
\* De acordo com a SCidades, os dados de 2022 estão em consolidação e conferência por parte dos municípios.

ECONOMIA

**PIB (2020):** R\$ 65.485.580  
Agropecuária (2020): R\$ 6.677.840  
Indústria (2020): R\$ 2.498.170  
Serviços (2020): R\$ 17.184.550  
Serviços públicos (2020): R\$ 36.842.170  
Impostos, líquidos de subsídios, sobre produtos (2020): R\$ 2.282.850  
**PIB per capita (2020):** R\$ 8.560,21  
**Benefícios da Previdência Social (2022):** R\$ 11.635.883,08  
**Beneficiários da Previdência Social (dez – 2022):** 859  
**Auxílio Brasil (2022):** R\$ 8.880.276  
Famílias Beneficiárias do Auxílio  
**Brasil (2022):** 1.749



Instituições financeiras (mar – 2023):

Bradesco (atendimento e atendimento eletrônico)

FINANÇAS PÚBLICAS

**Receita Total (2022):** R\$ 43.005.770,82  
**Receita Tributária (2022):** R\$ 1.682.139,12  
**Cota-parte do FPM (2022):** R\$ 12.952.774,77  
**Transferência do SUS (2022):** R\$ 2.360.317,42  
**Cota-parte do ICMS (2022):** R\$ 8.335.853,94  
**Fundeb (2022):** R\$ 12.369.116,29  
**Despesa Total (2022):** R\$ 45.697.966,96  
**Despesa de Pessoal (2022)\*:** R\$ 20.892.086,39  
\* O dado é referente ao terceiro quadrimestre (set-dez).

EDUCAÇÃO

**Escolas de educação infantil (2022):** 3  
**Escolas de ensino fundamental (2022):** 4  
**Escolas de ensino médio (2022):** 1  
**Escolas de educação profissional (2022):** 1  
**Escolas em áreas indígenas (2022):** -  
**Instituições de ensino superior presenciais (2023):** -  
**Matrículas da educação infantil (2022):** 416  
**Matrículas do ensino fundamental (2022):** 1.030  
**Matrículas do ensino médio (2022):** 201  
**Taxa de abandono (2021)**  
**Anos iniciais (até o 5º ano):** 0  
**Anos finais (do 6º ao 9º ano):** 0  
**Ensino médio:** 5  
**Nota do Ideb (2021)**  
**Anos iniciais (até o 5º ano):** 6,7  
**Anos finais (do 6º ao 9º ano):** 4,8  
**Ensino médio:** 3,6

SAÚDE

**Transferência SUS hab/ano (2022):** R\$ 306,06  
**Cobertura Saúde da Família (dez – 2022):** 100%  
**Taxa de Mortalidade Infantil (2022)\*:** 16,67%  
\* A cada mil nascidos vivos. Segundo informado pela Secretaria da Saúde do Estado, os dados estão sujeitos a revisão.

CULTURA

**Meios de comunicação afiliados à Acert:** -  
**Patrimônio histórico:** -  
**Padroeira:** Santa Teresa D'Ávila  
**Equipamentos culturais:** duas bibliotecas

SEGURANÇA PÚBLICA

**AIS 19**  
**Polícia Militar:** (88) 3102 1152  
**Polícia Civil:** (88) 3102 1116 / 3102 1118  
**Corpo de Bombeiros:** (88) 3102 1140  
**Pefoce Região Sul:** (88) 3571 7018 / 3571 5307  
**CVLIs (2022):** 2

JUSTIÇA

Fórum Desembargador José Eduardo Machado de Almeida  
Comarca vinculada à Nova Olinda  
☎ (88) 3546 1678  
**Varas:** -  
**Promotorias:** -  
**Defensores:** -  
**Cartório eleitoral:** (88) 99236 4660 (vinculado a Nova Olinda)

POLÍTICA

**Eleitores (abr – 2023):** 6.297  
**Deputados federais mais votados (2022):** Mauro Filho (E) – 2.062 votos, Matheus Noronha (E) – 939 votos, Idilvan (E) – 814 votos  
**Deputados estaduais mais votados (2022):** Fernando Santana (E) – 2.232 votos, Guilherme Landim (E) – 1.168 votos, Lucas Brasil (S) – 178 votos  
**Vereadores mais votados (2020):** Gean (E) – 439 votos, Silvania Andrade (E) – 410 votos, Roberci Vânia (E) – 407 votos

ADMINISTRAÇÃO PÚBLICA

**Ranking ICGM (2021)\*:** 8º (de 79)  
🌐 www.altaneira.ce.gov.br  
☎ (88) 3548 1145 / 3548 1185  
**Prefeito:** Francisco Dariomar Rodrigues Soares (Dariomar)  
**Vereadores:** 9  
**Distritos:** Altaneira e São Romão  
**CNPJ:** 07.385.503/0001-71  
\* População de até 20 mil habitantes.

# ALTO SANTO

HISTÓRIA

**Data de aniversário:** 1º/6  
**Toponímia:** nome simplificado de Alto Santo da Viúva, lugar que pertencia à viúva do coronel Teodésio Pereira  
**Gentílico:** alto-santense

DEMOGRAFIA

**População (Censo 2022):** 14.155  
**População (Censo 2010):** 16.359  
**Total de homens (Censo 2010):** 8.217  
**Total de mulheres (Censo 2010):** 8.142  
**População urbana (Censo 2010):** 8.041  
**População rural (Censo 2010):** 8.318  
**Densidade demográfica hab/km² (Censo 2022):** 12,34

GEOGRAFIA

**Área:** 1.346 km²  
**Latitude:** 5º 31' 16”  
**Longitude:** 38º 16' 27”  
**Altitude:** 79,49 m  
**Clima:** tropical quente semiárido, com chuvas de fevereiro a abril  
**Relevo:** Chapada do Apodi, planície ribeirinha, sertões e tabuleiros interiores  
**Vegetação:** caatinga arbustiva aberta, caatinga arbustiva densa, floresta caducifólia espinhosa (caatinga arbórea) e floresta mista dicotilo-palmaceae (mata ciliar com carnaúba)  
**Precipitação pluviométrica (média em 2022):** 930,3 mm

INFRAESTRUTURA

**Domicílios (Censo 2022):** 6.549  
**Serviço de água urbano (habitantes – 2021)\*:** 5.944  
**Esgoto urbano (habitantes – 2021)\*:** 0  
**Serviço de água rural (habitantes – 2021)\*:** 2.504  
**Acessos de Banda Larga Fixa (fev – 2023):** 168  
**Cinturão Digital:** não  
\* De acordo com a SCidades, os dados de 2022 estão em consolidação e conferência por parte dos municípios.

ECONOMIA

**PIB (2020):** R\$ 201.623.620  
Agropecuária (2020): R\$ 65.240.430  
Indústria (2020): R\$ 8.185.480  
Serviços (2020): R\$ 50.250.590  
Serviços públicos (2020): R\$ 68.671.450  
Impostos, líquidos de subsídios, sobre produtos (2020): R\$ 9.275.670  
**PIB per capita (2020):** R\$ 11.725,03  
**Benefícios da Previdência Social (2022):** R\$ 46.155.226,80  
**Beneficiários da Previdência Social (dez – 2022):** 3.206  
**Auxílio Brasil (2022):** R\$ 11.755.522  
Famílias Beneficiárias do Auxílio  
**Brasil (2022):** 2.815  
Instituições financeiras (mar – 2023): Bradesco (agência e atendimento eletrônico)

FINANÇAS PÚBLICAS

**Receita Total (2022):** R\$ 73.988.404,84  
**Receita Tributária (2022):** R\$ 3.995.647,34  
**Cota-parte do FPM (2022):** R\$ 21.587.957,78  
**Transferência do SUS (2022):** R\$ 8.460.398,29  
**Cota-parte do ICMS (2022):** R\$ 9.163.114,68  
**Fundeb (2022):** R\$ 21.527.496,18  
**Despesa Total (2022):** R\$ 76.103.818,71  
**Despesa de Pessoal (2022)\*:** R\$ 34.784.415,36  
\* O dado é referente ao terceiro quadrimestre (set-dez).

EDUCAÇÃO

**Escolas de educação infantil (2022):** 11  
**Escolas de ensino fundamental (2022):** 12  
**Escolas de ensino médio (2022):** 2  
**Escolas de educação profissional (2022):** 2  
**Escolas em áreas indígenas (2022):** 0  
**Instituições de ensino superior presenciais (2023):** FRJ  
**Matrículas da educação infantil (2022):** 778  
**Matrículas do ensino fundamental (2022):** 1.721  
**Matrículas do ensino médio (2022):** 591  
**Taxa de abandono (2021)**  
**Anos iniciais (até o 5º ano):** 0  
**Anos finais (do 6º ao 9º ano):** 0  
**Ensino médio:** 0  
**Nota do Ideb (2021)**  
**Anos iniciais (até o 5º ano):** 6,8  
**Anos finais (do 6º ao 9º ano):** 5,3  
**Ensino médio:** 4,3

SAÚDE

**Transferência SUS hab/ano (2022):** R\$ 528,13  
**Cobertura Saúde da Família (dez – 2022):** 95,34%  
**Taxa de Mortalidade Infantil (2022)\*:** 6,10%  
\* A cada mil nascidos vivos. Segundo informado pela Secretaria da Saúde do Estado, os dados estão sujeitos a revisão.

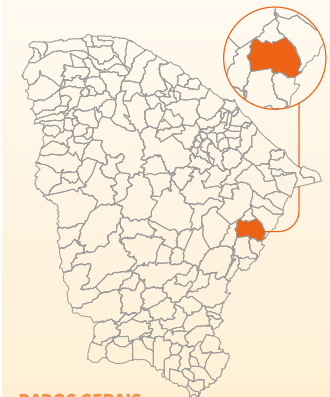
CULTURA

**Meios de comunicação afiliados à Acert:** -  
**Patrimônio histórico:** -  
**Tesouros Vivos:** Mestre da Cultura 2008 – Mestra Francisquinha Félix; Mestre da Cultura 2010 – Mestra Dona Maria do Carmo (t)  
**Padroeiro:** Menino Deus  
**Equipamentos culturais:** uma biblioteca



FÁBIO LIMA/O POVO

O POETA BRÁULIO BESSA FUNDOU O INSTITUTO BELEZA INTERIOR EM ALTO SANTO, TERRA NATAL DELE



DADOS GERAIS

**CEP:** 62970-000 a 62979-999  
**Distância de Fortaleza:** 249,8 km  
**Tempo estimado de viagem:** 4h09min  
**Principais vias de acesso:** BR-116 / BR-122 / CE-138 / CE-265  
**Localização:** microrregião do Baixo Jaguaribe  
**Municípios limítrofes:** Iracema, Jaguaribara, Morada Nova, Potiretama, São João do Jaguaribe, Tabuleiro do Norte (e estado do Rio Grande do Norte)

RANKING PIB CE

<b>2011</b>	112º
<b>2012</b>	109º
<b>2013</b>	103º
<b>2014</b>	105º
<b>2015</b>	107º
<b>2016</b>	109º
<b>2017</b>	114º
<b>2018</b>	108º
<b>2019</b>	103º
<b>2020</b>	103º

UNIDADE DE CONSERVAÇÃO

**Federal:** Estação Ecológica do Castanhão

SELO UNICEF

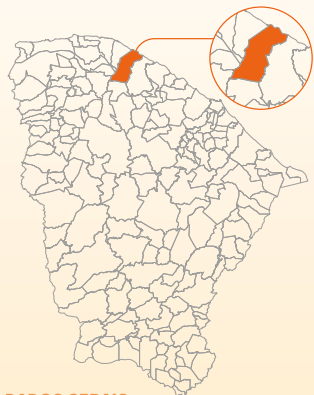
2005-2006  
2007-2008  
2009-2012  
2013-2016  
2017-2020  
**IDM (2018):** 16,65 (155º no Ceará)  
**IDH (2010):** 0,601 (129º no Ceará e 4.123º no Brasil)





DIVULGAÇÃO

DEUSMAR QUEIRÓS, FUNDADOR DA PAGUE MENOS, É NATURAL DE AMONTADA



#### DADOS GERAIS

**CEP:** 62540-000 a 62549-999  
**Distância de Fortaleza:** 174,4 km  
**Tempo estimado de viagem:** 2h54min  
**Principais vias de acesso:** BR-222 / BR-402  
**Localização:** microrregião de Itapipoca  
**Municípios limítrofes:** Acaraú, Itapipoca, Itarema, Miraima, Morrinhos e Santana do Acaraú

#### RANKING PIB CE

<b>2011</b>	35º
<b>2012</b>	39º
<b>2013</b>	46º
<b>2014</b>	41º
<b>2015</b>	53º
<b>2016</b>	39º
<b>2017</b>	45º
<b>2018</b>	45º
<b>2019</b>	40º
<b>2020</b>	41º

#### UNIDADE DE CONSERVAÇÃO

Reserva Particular do Patrimônio Natural (RPPN): Mercês Sabiaguaba e Nazário  
**IDM (2018):** 21,87 (106º no Ceará)  
**IDH (2010):** 0,606 (109º no Ceará e 3.999º no Brasil)

# AMONTADA

#### HISTÓRIA

**Data de aniversário:** 5/2  
**Toponímia:** nome simplificado de São Bento da Amontada  
**Gentílico:** amontadense

#### DEMOGRAFIA

**População (Censo 2022):** 42.156  
**População (Censo 2010):** 39.232  
**Total de homens (Censo 2010):** 20.356  
**Total de mulheres (Censo 2010):** 18.876  
**População urbana (Censo 2010):** 15.947  
**População rural (Censo 2010):** 23.285  
**Densidade demográfica hab/km² (Censo 2022):** 35,88

#### GEOGRAFIA

**Área:** 1.175 km²  
**Latitude:** 3º 21' 47"  
**Longitude:** 39º 49' 41"  
**Altitude:** 40 m  
**Clima:** tropical quente semiárido e tropical quente semiárido brando, com chuvas de fevereiro a abril  
**Relevo:** planície litorânea, sertões e tabuleiros costeiros  
**Vegetação:** caatinga arbustiva aberta e complexo vegetacional da zona litorânea  
**Precipitação pluviométrica (média em 2022):** 974,4 mm

#### INFRAESTRUTURA

**Domicílios (Censo 2022):** 17.043  
**Serviço de água urbano (habitantes – 2021)\*:** 15.362  
Esgoto urbano (habitantes – 2021)\*: 877  
**Serviço de água rural (habitantes – 2021)\*:** 2.054  
**Acessos de Banda Larga Fixa (fev – 2023):** 2.451  
**Cinturão Digital:** sim  
\* De acordo com a SCidades, os dados de 2022 estão em consolidação e conferência por parte dos municípios.

#### ECONOMIA

**PIB (2020):** R\$ 534.505.370  
Agropecuária (2020): R\$ 44.273.590  
Indústria (2020): R\$ 141.971.630  
Serviços (2020): R\$ 130.509.730  
Serviços públicos (2020): R\$ 188.215.700  
Impostos, líquidos de subsídios, sobre produtos (2020): R\$ 29.534.720  
**PIB per capita (2020):** R\$ 12.195,24  
**Benefícios da Previdência Social (2022):** R\$ 103.030.291,96  
**Beneficiários da Previdência Social (dez – 2022):** 7.536  
**Auxílio Brasil (2022):** R\$ 39.845.440  
Famílias Beneficiárias do Auxílio Brasil (2022): 8.979  
**Instituições financeiras (mar – 2023):** Banco do Brasil (agência e atendimento eletrônico) e Bradesco (agência e atendimento eletrônico)

#### FINANÇAS PÚBLICAS

**Receita Total (2022):** R\$ 185.983.638,82  
**Receita Tributária (2022):** R\$ 12.592.172,01  
**Cota-parte do FPM (2022):** R\$ 43.175.915,29  
**Transferência do SUS (2022):** R\$ 15.229.492,28  
**Cota-parte do ICMS (2022):** R\$ 10.331.425,11  
**Fundeb (2022):** R\$ 66.187.306,74  
**Despesa Total (2022):** R\$ 197.776.985,58  
**Despesa de Pessoal (2022)\*:** R\$ 98.409.387,38  
\* O dado é referente ao terceiro quadrimestre (set-dez).

#### EDUCAÇÃO

**Escolas de educação infantil (2022):** 45  
**Escolas de ensino fundamental (2022):** 45  
**Escolas de ensino médio (2022):** 3  
**Escolas de educação profissional (2022):** 1  
**Escolas em áreas indígenas (2022):** -  
**Instituições de ensino superior presenciais (2023):** -  
**Matrículas da educação infantil (2022):** 2.338  
**Matrículas do ensino fundamental (2022):** 6.963  
**Matrículas do ensino médio (2022):** 1.971  
**Taxa de abandono (2021)**  
**Anos iniciais (até o 5º ano):** 0,2  
**Anos finais (do 6º ao 9º ano):** 0,4  
**Ensino médio:** 0,9  
**Nota do Ideb (2021)**  
**Anos iniciais (até o 5º ano):** 5,5  
**Anos finais (do 6º ao 9º ano):** 5,4  
**Ensino médio:** 4,3

#### SAÚDE

**Transferência SUS hab/ano (2022):** R\$ 300,19  
**Cobertura Saúde da Família (dez – 2022):** 96,47%  
**Taxa de Mortalidade Infantil (2022)\*:** 9,12%  
\* A cada mil nascidos vivos. Segundo informado pela Secretaria da Saúde do Estado, os dados estão sujeitos a revisão.

#### CULTURA

**Meios de comunicação afiliados à Acert:** Rádio São Bento FM  
**Patrimônio histórico:** -  
**Padroeira:** Nossa Senhora da Conceição  
**Equipamentos culturais:** uma biblioteca

#### SEGURANÇA PÚBLICA

**AIS 17**  
**Polícia Militar:** (88) 3673 7033  
**Polícia Civil:** (88) 3673 7042  
**Corpo de Bombeiros:** (85) 3631 3649  
**Pefoce Região do Vale do Curu:** (85) 98402 6520 / 6527  
**CVLIs (2022):** 11

#### JUSTIÇA

Fórum Desembargador Júlio Carlos de Miranda Bezerra  
Entrância inicial  
☎ (88) 3636 1280 / 3636 1336

#### VARAS: 1

**Promotorias:** 1  
**Defensores:** 1  
**Cartório eleitoral:** (85) 3453 3589

#### POLÍTICA

**Eleitores (abr – 2023):** 33.494  
**Deputados federais mais votados (2022):** Gorete Pereira (S) – 7.899 votos, Denis Bezerra (NE) – 3.686 votos, Robério Monteiro (E) – 2.961 votos  
**Deputados estaduais mais votados (2022):** Sérgio Aguiar (E) – 9.841 votos, Gordim Araújo (S) – 2.009 votos, Zezinho Albuquerque (E) – 1.294 votos  
**Vereadores mais votados (2020):** Paulo Berg (E) – 1.258 votos, Dr. Sigefredo (E) – 1.205 votos, Sirnara Saldanha (E) – 991 votos

#### ADMINISTRAÇÃO PÚBLICA

**Ranking ICGM (2021)\*:** 58º (de 68)  
🌐 www.amontada.ce.gov.br  
☎ (88) 3636 1214 / 3636 1343  
**Prefeito:** Flávio César Bruno Teixeira Filho (Flávio Filho)  
**Vereadores:** 13  
**Distritos:** Amontada, Aracatiara, Garças, Icaraí, Lagoa Grande, Moitas, Mosquito, Nascente, Poço Comprido e Sabiaguaba  
**CNPJ:** 06.582.449/0001-91  
\* População acima de 20 mil e menor que 50 mil habitantes.

# ANTONINA DO NORTE

#### HISTÓRIA

**Data de aniversário:** 8/5  
**Toponímia:** sem nenhum esclarecimento histórico  
**Gentílico:** antoninense ou antonino

#### DEMOGRAFIA

**População (Censo 2022):** 7.245  
**População (Censo 2010):** 6.984  
**Total de homens (Censo 2010):** 3.344  
**Total de mulheres (Censo 2010):** 3.640  
**População urbana (Censo 2010):** 4.999  
**População rural (Censo 2010):** 1.985  
**Densidade demográfica hab/km² (Censo 2022):** 27,9

#### GEOGRAFIA

**Área:** 259,7 km²  
**Latitude:** 6º 46' 33"  
**Longitude:** 39º 59' 17"  
**Altitude:** 366,7 m  
**Clima:** tropical quente semiárido, com chuvas de fevereiro a abril  
**Relevo:** serras secas e sertões  
**Vegetação:** floresta caducifólia espinhosa (caatinga arbórea) e floresta subcaducifólia tropical pluvial (mata seca)  
**Precipitação pluviométrica (média em 2022):** 623,8 mm

#### INFRAESTRUTURA

**Domicílios (Censo 2022):** 3.519  
**Serviço de água urbano (habitantes – 2021)\*:** 5.267  
**Esgoto urbano (habitantes – 2021)\*:** 0  
**Serviço de água rural (habitantes – 2021)\*:** 997  
**Acessos de Banda Larga Fixa (fev – 2023):** 718  
**Cinturão Digital:** sim  
\* De acordo com a SCidades, os dados de 2022 estão em consolidação e conferência por parte dos municípios.

#### ECONOMIA

**PIB (2020):** R\$ 68.466.310  
Agropecuária (2020): R\$ 4.979.400  
Indústria (2020): R\$ 2.737.820  
Serviços (2020): R\$ 24.238.130  
Serviços públicos (2020): R\$ 32.732.220  
Impostos, líquidos de subsídios, sobre produtos (2020): R\$ 3.778.740  
**PIB per capita (2020):** R\$ 9.279,79  
**Benefícios da Previdência Social (2022):** R\$ 27.693.191,15  
**Beneficiários da Previdência Social (dez – 2022):** 1.958  
**Auxílio Brasil (2022):** R\$ 11.578.839  
Famílias Beneficiárias do Auxílio Brasil (2022): 2.475  
**Instituições financeiras (mar – 2023):** Banco do Brasil (atendimento e atendimento eletrônico) e Bradesco (atendimento e atendimento eletrônico)

#### FINANÇAS PÚBLICAS

**Receita Total (2022):** R\$ 40.734.221,50  
**Receita Tributária (2022):** R\$ 526.358,80  
**Cota-parte do FPM (2022):** R\$ 12.952.774,77  
**Transferência do SUS (2022):** R\$ 4.154.995,01  
**Cota-parte do ICMS (2022):** R\$ 7.153.620,33  
**Fundeb (2022):** R\$ 9.470.619,57  
**Despesa Total (2022):** R\$ 40.142.710,93  
**Despesa de Pessoal (2022)\*:** R\$ 20.588.659,51  
\* O dado é referente ao terceiro quadrimestre (set-dez).

#### EDUCAÇÃO

**Escolas de educação infantil (2022):** 5  
**Escolas de ensino fundamental (2022):** 5  
**Escolas de ensino médio (2022):** 1  
**Escolas de educação profissional (2022):** 1  
**Escolas em áreas indígenas (2022):** -  
**Instituições de ensino superior presenciais (2023):** -  
**Matrículas da educação infantil (2022):** 346  
**Matrículas do ensino fundamental (2022):** 997  
**Matrículas do ensino médio (2022):** 291  
**Taxa de abandono (2021)**  
**Anos iniciais (até o 5º ano):** 0  
**Anos finais (do 6º ao 9º ano):** 0  
**Ensino médio:** 1  
**Nota do Ideb (2021)**  
**Anos iniciais (até o 5º ano):** 6,5  
**Anos finais (do 6º ao 9º ano):** 5  
**Ensino médio:** 3,9

#### SAÚDE

**Transferência SUS hab/ano (2022):** R\$ 484,36  
**Cobertura Saúde da Família (dez – 2022):** 100%  
**Taxa de Mortalidade Infantil (2022)\*:** 0%  
\* A cada mil nascidos vivos. Segundo informado pela Secretaria da Saúde do Estado, os dados estão sujeitos a revisão.

#### CULTURA

**Meios de comunicação afiliados à Acert:** -  
**Patrimônio histórico:** -  
**Padroeiro:** Santo Antônio  
**Equipamentos culturais:** uma biblioteca

#### SEGURANÇA PÚBLICA

**AIS 19**  
**Polícia Militar:** (88) 3102 1152  
**Polícia Civil:** (88) 3102 1116 / 3102 1118  
**Corpo de Bombeiros:** (88) 3102 1140  
**Pefoce Região Centro Sul:** (88) 3581 7469  
**CVLIs (2022):** -

#### JUSTIÇA

Fórum Valdemar Linard de Lima  
Comarca vinculada a Assaré  
☎ (88) 3535 1213 / 3535 1283  
**Varas:** -  
**Promotorias:** -  
**Defensores:** -  
**Cartório eleitoral:** (85) 3453 3518 (vinculado a Assaré)

#### POLÍTICA

**Eleitores (abr – 2023):** 7.339  
**Deputados federais mais votados (2022):** André Figueiredo (E) – 2.508 votos, Heitor Freire (S) – 378 votos, Fernanda Pessoa (E) – 328 votos  
**Deputados estaduais mais votados (2022):** Fernando Santana (E) – 2.305 votos, Davi de Raimundão (E) – 681 votos, Firmo Camurça (E) – 192 votos  
**Vereadores mais votados (2020):** Camila Abreu (E) – 414 votos, Patrícia Pereira (E) – 400 votos, Talita Linard (E) – 366 votos

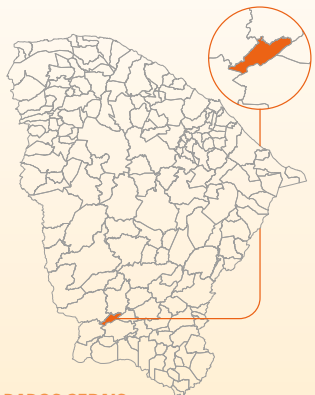
#### ADMINISTRAÇÃO PÚBLICA

**Ranking ICGM (2021)\*:** 43º (de 79)  
🌐 www.antoninadonorte.ce.gov.br  
☎ (88) 3525 1322  
**Prefeito:** Antonio Roseno Filho (Antonio Filho)  
**Vereadores:** 9  
**Distritos:** Antonina do Norte e Tabuleiro  
**CNPJ:** 07.594.500/0001-48  
\* População de até 20 mil habitantes.



REPRODUÇÃO/FACEBOOK PREFEITURA

DE ANTONINA DO NORTE O AÇUDE MAMOEIRO, EM ANTONINA DO NORTE, FOI INAUGURADO EM 2013



#### DADOS GERAIS

**CEP:** 63570-000 a 63574-999  
**Distância de Fortaleza:** 449,6 km  
**Tempo estimado de viagem:** 7h29min  
**Principais vias de acesso:** BR-020 / BR-222 / CE-176 / CE-371  
**Localização:** microrregião de Várzea Alegre  
**Municípios limítrofes:** Aiuaba, Assaré, Campos Sales, Saboeiro e Tarrafas

#### RANKING PIB CE

<b>2011</b>	175º
<b>2012</b>	171º
<b>2013</b>	172º
<b>2014</b>	173º
<b>2015</b>	173º
<b>2016</b>	173º
<b>2017</b>	173º
<b>2018</b>	178º
<b>2019</b>	175º
<b>2020</b>	176º

#### SELO UNICEF

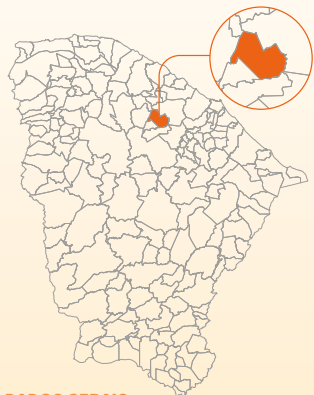
2017-2020  
**IDM (2018):** 22,89 (90º no Ceará)  
**IDH (2010):** 0,599 (136º no Ceará e 4.167º no Brasil)





SARA MAIA, EM 15/10/2012

SÃO SEBASTIÃO É O PADROEIRO DE APUIARÉS



#### DADOS GERAIS

**CEP:** 62630-000 a 62639-999  
**Distância de Fortaleza:** 124,6 km  
**Tempo estimado de viagem:** 2h04min  
**Principais vias de acesso:** BR-222 / CE-162 / CE-341  
**Localização:** microrregião do Médio Curu  
**Municípios limítrofes:** Caridade, General Sampaio, Itapajé, Paramoti, Pentecoste e Tejuçuoca.

#### RANKING PIB CE

<b>2011</b>	151º
<b>2012</b>	151º
<b>2013</b>	146º
<b>2014</b>	145º
<b>2015</b>	142º
<b>2016</b>	144º
<b>2017</b>	137º
<b>2018</b>	145º
<b>2019</b>	142º
<b>2020</b>	153º

#### UNIDADE DE CONSERVAÇÃO

Reserva Particular do Patrimônio Natural (RPPN): Cícero Almeida

#### SELO UNICEF

2003-2004  
2005-2006  
2007-2008  
**IDM (2018):** 18,88 (142º no Ceará)  
**IDH (2010):** 0,618 (76º no Ceará e 3.735º no Brasil)

# APUIARÉS

#### HISTÓRIA

**Data de aniversário:** 25/1  
**Toponímia:** denominação de tribo tapuia que habitava a região. Etimologicamente significa “raiz com sabor de fruta”  
**Gentílico:** apuiareense

#### DEMOGRAFIA

**População (Censo 2022):** 12.893  
**População (Censo 2010):** 13.925  
**Total de homens (Censo 2010):** 7.072  
**Total de mulheres (Censo 2010):** 6.853  
**População urbana (Censo 2010):** 5.772  
**População rural (Censo 2010):** 8.153  
**Densidade demográfica hab/km² (Censo 2022):** 23,7

#### GEOGRAFIA

**Área:** 544 km²  
**Latitude:** 3º 56’ 51”  
**Longitude:** 39º 25’ 55”  
**Altitude:** 85 m  
**Clima:** tropical quente semiárido, tropical quente semiárido brando e tropical quente subúmido, com chuvas de fevereiro a abril  
**Relevo:** serras secas e sertões  
**Vegetação:** caatinga arbustiva densa  
**Precipitação pluviométrica (média em 2022):** 977,1 mm

#### INFRAESTRUTURA

**Domicílios (Censo 2022):** 6.714  
**Serviço de água urbano (habitantes – 2021)\*:** 5.567  
**Esgoto urbano (habitantes – 2021)\*:** 0  
**Serviço de água rural (habitantes – 2021)\*:** 0  
**Acessos de Banda Larga Fixa (fev – 2023):** 35  
**Cinturão Digital:** sim  
\* De acordo com a SCidades, os dados de 2022 estão em consolidação e conferência por parte dos municípios.

#### ECONOMIA

**PIB (2020):** R\$ 112.130.470  
Agropecuária (2020): R\$ 13.232.700  
Indústria (2020): R\$ 5.139.210  
Serviços (2020): R\$ 32.496.070  
Serviços públicos (2020): R\$ 55.903.010  
Impostos, líquidos de subsídios, sobre produtos (2020): R\$ 5.359.490  
**PIB per capita (2020):** R\$ 7.642,48  
**Benefícios da Previdência Social (2022):** R\$ 18.268.875,45  
**Beneficiários da Previdência Social (dez – 2022):** 1.354  
**Auxílio Brasil (2022):** R\$ 17.204.250  
Famílias Beneficiárias do Auxílio Brasil (2022): 3.817  
**Instituições financeiras (mar – 2023):** Bradesco (atendimento e atendimento eletrônico)



#### FINANÇAS PÚBLICAS

**Receita Total (2022):** R\$ 54.795.110,19  
**Receita Tributária (2022):** R\$ 1.529.299,50  
**Cota-parte do FPM (2022):** R\$ 21.587.957,78  
**Transferência do SUS (2022):** R\$ 5.891.760  
**Cota-parte do ICMS (2022):** R\$ 5.639.692,13  
**Fundeb (2022):** R\$ 16.154.850,13  
**Despesa Total (2022):** R\$ 57.181.707,77  
**Despesa de Pessoal (2022)\*:** R\$ 25.343.714,60  
\* O dado é referente ao terceiro quadrimestre (set-dez).

#### EDUCAÇÃO

**Escolas de educação infantil (2022):** 15  
**Escolas de ensino fundamental (2022):** 10  
**Escolas de ensino médio (2022):** 1  
**Escolas de educação profissional (2022):** 0  
**Escolas em áreas indígenas (2022):** -  
**Instituições de ensino superior presenciais (2023):** -  
**Matrículas da educação infantil (2022):** 659  
**Matrículas do ensino fundamental (2022):** 1.721  
**Matrículas do ensino médio (2022):** 470  
**Taxa de abandono (2021)**  
**Anos iniciais (até o 5º ano):** 0,1  
**Anos finais (do 6º ao 9º ano):** 0,9  
**Ensino médio:** 1,3  
**Nota do Ideb (2021)**  
**Anos iniciais (até o 5º ano):** 5,7  
**Anos finais (do 6º ao 9º ano):** 5,3  
**Ensino médio:** 4,2

#### SAÚDE

**Transferência SUS hab/ano (2022):** R\$ 348,37  
**Cobertura Saúde da Família (dez – 2022):** 85,77%  
**Taxa de Mortalidade Infantil (2022)\*:** 14,39%  
\* A cada mil nascidos vivos. Segundo informado pela Secretaria da Saúde do Estado, os dados estão sujeitos a revisão.

#### CULTURA

**Meios de comunicação afiliados à Acert:** -  
**Patrimônio histórico:** -  
**Padroeiro:** São Sebastião  
**Equipamentos culturais:** uma biblioteca, um museu e um ponto de cultura

#### SEGURANÇA PÚBLICA

**AIS 17**  
**Polícia Militar:** (88) 3673 7033  
**Polícia Civil:** (88) 3673 7042  
**Corpo de Bombeiros:** (85) 3631 3649  
**Pefoce Região do Vale do Curu:** (85) 98402 6520 / 6527  
**CVLIs (2022):** 4

#### JUSTIÇA

Fórum Desembargador Mário Peixoto de Alencar  
Comarca vinculada a Pentecoste  
☎ (85) 3352 2608  
**Varas:** -  
**Promotorias:** -  
**Defensores:** -  
**Cartório eleitoral:** (85) 3453 3550 (vinculado a Pentecoste)

#### POLÍTICA

**Eleitores (abr – 2023):** 11.983  
**Deputados federais mais votados (2022):** Denis Bezerra (NE) – 1.850 votos, Guimarães do PT (E) – 1.361 votos, Moses Rodrigues (E) – 1.237 votos  
**Deputados estaduais mais votados (2022):** Cláudio Pinho (E) – 2.618 votos, Moises Braz (E) – 2.403 votos, Edílardo Eufrazio (S) – 562 votos  
**Vereadores mais votados (2020):** Zé Bomba (E) – 682 votos, Cristina Aguiar (E) – 669 votos, Gilmária Alves (E) – 626 votos

#### ADMINISTRAÇÃO PÚBLICA

**Ranking ICGM (2021)\*:** 72º (79)  
🌐 www.apuiares.ce.gov.br  
☎ (85) 3356 1504 / 3356 1509  
**Prefeito:** Iris Maria Cruz De Lima (Iris)  
**Vereadores:** 9  
**Distritos:** Apuiarés, Canafistula e Vila Soares  
**CNPJ:** 07.438.468/0001-01  
\* População de até 20 mil habitantes.

# AQUIRAZ

#### HISTÓRIA

**Data de aniversário:** 13/2  
**Toponímia:** palavra originária do tupi, que significa “gentio da terra”  
**Gentílico:** aquirazense

#### DEMOGRAFIA

**População (Censo 2022):** 80.243  
**População (Censo 2010):** 72.628  
**Total de homens (Censo 2010):** 37.130  
**Total de mulheres (Censo 2010):** 35.498  
**População urbana (Censo 2010):** 67.083  
**População rural (Censo 2010):** 5.545  
**Densidade demográfica hab/km² (Censo 2022):** 167,09

#### GEOGRAFIA

**Área:** 480,2 km²  
**Latitude:** 3º 54’ 14”  
**Longitude:** 38º 23’ 18”  
**Altitude:** 14,23 m  
**Clima:** tropical quente subúmido, com chuvas de janeiro a maio  
**Relevo:** planície litorânea, sertões e tabuleiros costeiros  
**Vegetação:** cerrado e complexo vegetacional da zona litorânea  
**Precipitação pluviométrica (média em 2022):** 1.754,5 mm

#### INFRAESTRUTURA

**Domicílios (Censo 2022):** 46.157  
**Serviço de água urbano (habitantes – 2021)\*:** 38.088  
Esgoto urbano  
**(habitantes – 2021)\*:** 16.207  
**Serviço de água rural (habitantes – 2021)\*:** 1.907  
**Acessos de Banda Larga Fixa (fev – 2023):** 13.871  
**Cinturão Digital:** sim  
\* De acordo com a SCidades, os dados de 2022 estão em consolidação e conferência por parte dos municípios.

#### ECONOMIA

**PIB (2020):** R\$ 3.411.179.420  
Agropecuária (2020): R\$ 82.760.140  
Indústria (2020): R\$ 885.155.900  
Serviços (2020): R\$ 1.103.331.550  
Serviços públicos (2020): R\$ 398.464.500  
Impostos, líquidos de subsídios, sobre produtos (2020): R\$ 941.467.320  
**PIB per capita (2020):** R\$ 42.147,15  
**Benefícios da Previdência Social (2022):** R\$ 137.781.611,13  
**Beneficiários da Previdência Social (dez – 2022):** 9.338  
**Auxílio Brasil (2022):** R\$ 70.065.289  
Famílias Beneficiárias do Auxílio Brasil (2022): 16.638  
**Instituições financeiras (mar – 2023):** Banco do Brasil (agência e atendimento eletrônico), Banco do Nordeste (agência), Bradesco (agência e atendimento eletrônico), Santander (atendimento) e Itaú (atendimento)

#### FINANÇAS PÚBLICAS

**Receita Total (2022):** R\$ 413.081.745,43  
**Receita Tributária (2022):** R\$ 118.880.573,83  
**Cota-parte do FPM (2022):** R\$ 60.446.281,30  
**Transferência do SUS (2022):** R\$ 30.153.684,56  
**Cota-parte do ICMS (2022):** R\$ 66.182.467,54  
**Fundeb (2022):** R\$ 89.378.568,71  
**Despesa Total (2022):** R\$ 416.951.636,85  
**Despesa de Pessoal (2022)\*:** R\$ 215.787.519,31  
\* O dado é referente ao terceiro quadrimestre (set-dez).

#### EDUCAÇÃO

**Escolas de educação infantil (2022):** 43  
**Escolas de ensino fundamental (2022):** 51  
**Escolas de ensino médio (2022):** 2  
**Escolas em áreas indígenas (2022):** 1  
**Instituições de ensino superior presenciais (2023):** -  
**Matrículas da educação infantil (2022):** 4.007  
**Matrículas do ensino fundamental (2022):** 11.519  
**Matrículas do ensino médio (2022):** 3.167  
**Taxa de abandono (2021)**  
**Anos iniciais (até o 5º ano):** 0,2  
**Anos finais (do 6º ao 9º ano):** 0,6  
**Ensino médio:** 4  
**Nota do Ideb (2021)**  
**Anos iniciais (até o 5º ano):** 5,7  
**Anos finais (do 6º ao 9º ano):** 5,3  
**Ensino médio:** 4,4

#### SAÚDE

**Transferência SUS hab/ano (2022):** R\$ 363,54  
**Cobertura Saúde da Família (dez – 2022):** 100%  
**Taxa de Mortalidade Infantil (2022)\*:** 12,22%  
\* A cada mil nascidos vivos. Segundo informado pela Secretaria da Saúde do Estado, os dados estão sujeitos a revisão.

#### CULTURA

**Meios de comunicação afiliados à Acert:** Rádio Beach Park FM  
**Patrimônio histórico:** Mercado da Carne – tombamento federal, Casa do Capitão Mor – tombamento estadual, Igreja Matriz São José de Ribamar – tombamento estadual, Casa de Câmara e Cadeia (Museu Sacro São José de Ribamar) – tombamento estadual  
**Tesouros Vivos:** Mestre da Cultura 2006 – Mestre Seu Oliveira (†); Mestre da Cultura 2015 – Mestra Cacique Pequena; Tesouro Vivo 2022 - Grupo Coco de Praia

do Iguape com Mestre Chico Casueira  
**Padroeiro:** São José de Ribamar  
**Equipamentos culturais:** uma biblioteca, três museus e um teatro

#### SEGURANÇA PÚBLICA

**AIS 13**  
**Polícia Militar:** (85) 3260 3980 / 3260 3222  
**Polícia Civil:** (85) 3101 2046  
**Corpo de Bombeiros:** (85) 3363 6188  
**Pefoce da Capital:** (85) 3101 4900  
**CVLIs (2022):** 71

#### JUSTIÇA

Fórum Escrivão Manoel Florêncio Filho  
Entrância intermediária  
☎ (85) 3361 2003 / 3361 2099 / 3361 2656  
**Varas:** 3  
**Promotorias:** 3  
**Defensores:** 3  
**Defensoria:** (85) 3194 5082  
**Cartório eleitoral:** (85) 3453 3566

#### POLÍTICA

**Eleitores (abr – 2023):** 61.555  
**Deputados federais mais votados (2022):** Júnior Mano (E) – 12.700 votos, Eduardo Bismarck (E) – 8.808 votos, André Fernandes (E) – 2.588 votos  
**Deputados estaduais mais votados (2022):** Marta Gonçalves (E) – 14.917 votos, Evandro (E) – 6.653 votos, Fernando Hugo (E) – 2.980 votos  
**Vereadores mais votados (2020):** Neide Queiroz (E) – 2.470 votos, Vandinho (E) – 2.064 votos, Jair Silva (E) – 1.868 votos

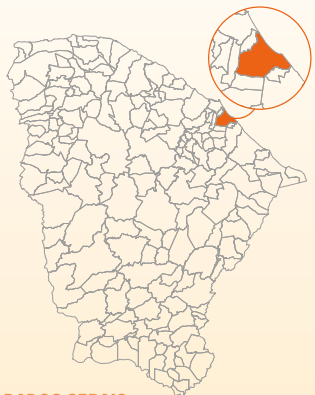
#### ADMINISTRAÇÃO PÚBLICA

**Ranking ICGM (2021)\*:** 27º (de 28)  
🌐 www.aquiraz.ce.gov.br  
☎ (85) 3361 1301  
**Prefeito:** Bruno Barros Gonçalves (Dr. Bruno Gonçalves)  
**Vereadores:** 15  
**Distritos:** Aquiraz, Camará, Caponga da Bernarda, Jacaúna, João de Castro, Justiniano de Serpa, Patacas e Tapera  
**CNPJ:** 07.911.696/0001-57  
\* População acima de 50 mil e menor que 100 mil habitantes.



FCO FONTENELE/O POVO

CACIQUE PEQUENA É LIDERANÇA INDÍGENA DA ETNIA DOS JENIPAPOKANINDE, NA REGIÃO DE AQUIRAZ



#### DADOS GERAIS

**CEP:** 61700-000 a 61759-999  
**Distância de Fortaleza:** 29,9 km  
**Tempo estimado de viagem:** 29min  
**Principais vias de acesso:** CE-040 / CE-403 / CE-404 / CE-527  
**Localização:** microrregião de Fortaleza  
**Municípios limítrofes:** Cascavel, Eusébio, Fortaleza, Horizonte, Itaitinga e Pindoretama

#### RANKING PIB CE

<b>2011</b>	10º
<b>2012</b>	10º
<b>2013</b>	7º
<b>2014</b>	7º
<b>2015</b>	8º
<b>2016</b>	8º
<b>2017</b>	8º
<b>2018</b>	8º
<b>2019</b>	8º
<b>2020</b>	7º

#### UNIDADE DE CONSERVAÇÃO

**Federal:** Reserva Extrativista (Resex) do Batoque  
**Estadual:** APA do Rio Pacoti

#### SELO UNICEF

2003-2004  
2005-2006  
2007-2008  
2013-2016  
2017-2020  
**IDM (2018):** 51,04 (5º no Ceará)  
**IDH (2010):** 0,641 (33º no Ceará e 3.275º no Brasil)





REPRODUÇÃO/JOÃO MIGUEL JÚNIOR/TV GLOBO

O ATOR EMILIANO QUEIROZ  
É NATURAL DE ARACATI



#### DADOS GERAIS

**CEP:** 62800-000 a 62809-999  
**Distância de Fortaleza:** 147,3 km  
**Tempo estimado de viagem:** 2h27min  
**Principais vias de acesso:** BR-304 / CE-040 / CE-403 / CE-404 / CE-123  
**Localização:** microrregião do Litoral de Aracati  
**Municípios limítrofes:** Beberibe, Fortim, Icapuí, Itaigaba, Jaguaruana, Palhano (e estado do Rio Grande do Norte)

#### RANKING PIB CE

<b>2011</b>	14º
<b>2012</b>	13º
<b>2013</b>	12º
<b>2014</b>	13º
<b>2015</b>	13º
<b>2016</b>	14º
<b>2017</b>	14º
<b>2018</b>	17º
<b>2019</b>	15º
<b>2020</b>	15º

#### UNIDADE DE CONSERVAÇÃO

**Municipal:** APA de Canoa Quebrada  
Reserva Particular do Patrimônio  
**Natural (RPPN):** Ilha Encantada

#### SELO UNICEF

1999-2000  
2001-2002  
2013-2016  
2017-2020  
**IDM (2018):** 38,24 (15º no Ceará)  
**IDH (2010):** 0,655 (20º no Ceará e 3.008º no Brasil)

# ARACATI

#### HISTÓRIA

**Data de aniversário:** 25/10  
**Toponímia:** vento que soprava do norte e refrescava os ardores do estio  
**Gentílico:** aracatiense

#### DEMOGRAFIA

**População (Censo 2022):** 75.112  
**População (Censo 2010):** 69.159  
**Total de homens (Censo 2010):** 34.147  
**Total de mulheres (Censo 2010):** 35.012  
**População urbana (Censo 2010):** 44.035  
**População rural (Censo 2010):** 25.124  
**Densidade demográfica hab/km² (Censo 2022):** 61,21

#### GEOGRAFIA

**Área:** 1.227 km²  
**Latitude:** 4º 34’ 01”  
**Longitude:** 37º 46’ 16”  
**Altitude:** 5,74 m  
**Clima:** tropical quente semiárido brando, com chuvas de janeiro a abril  
**Relevo:** Chapada do Apodi, planície litorânea, planície ribeirinha, sertões e tabuleiros costeiros  
**Vegetação:** complexo vegetacional da zona litorânea e floresta mista dicotilopalmaceae (mata ciliar com carnaúba)  
**Precipitação pluviométrica (média em 2022):** 1.328,9 mm

#### INFRAESTRUTURA

**Domicílios (Censo 2022):** 33.563  
**Serviço de água urbano (habitantes – 2021)\*:** 45.201  
Esgoto urbano  
**(habitantes – 2021)\*:** 19.170  
**Serviço de água rural (habitantes – 2021)\*:** 21.375  
**Acessos de Banda Larga Fixa (fev – 2023):** 6.948  
**Cinturão Digital:** sim  
\* De acordo com a SCidades, os dados de 2022 estão em consolidação e conferência por parte dos municípios.

#### ECONOMIA

**PIB (2020):** R\$ 1.478.029.330  
Agropecuária (2020): R\$ 149.451.930  
Indústria (2020): R\$ 365.676.170  
Serviços (2020): R\$ 559.255.030  
Serviços públicos (2020): R\$ 283.066.310  
Impostos, líquidos de subsídios, sobre produtos (2020): R\$ 120.579.890  
**PIB per capita (2020):** R\$ 19.713,63  
**Benefícios da Previdência Social (2022):** R\$ 244.782.516,78  
**Beneficiários da Previdência Social (dez – 2022):** 16.622  
**Auxílio Brasil (2022):** R\$ 37.526.824  
Famílias Beneficiárias do Auxílio  
**Brasil (2022):** 9.165  
**Instituições financeiras (mar – 2023):** Banco do Brasil (agência e atendimento

eletrônico), Caixa Econômica (agência e atendimento eletrônico), Banco do Nordeste (agência), Itaú (agência), Bradesco (agência, atendimento e atendimento eletrônico), Sicredi Ceará (atendimento), Santander (atendimento) e Topázio (atendimento eletrônico)

#### FINANÇAS PÚBLICAS

**Receita Total (2022):** R\$ 331.781.150,25  
**Receita Tributária (2022):** R\$ 28.445.971,23  
**Cota-parte do FPM (2022):** R\$ 56.128.689,83  
**Transferência do SUS (2022):** R\$ 43.724.905,26  
**Cota-parte do ICMS (2022):** R\$ 26.530.989,19  
**Fundeb (2022):** R\$ 82.372.006,96  
**Despesa Total (2022):** R\$ 372.031.918,44  
**Despesa de Pessoal (2022)\*:** R\$ 133.045.314,44  
\* O dado é referente ao terceiro quadrimestre (set-dez).

#### EDUCAÇÃO

**Escolas de educação infantil (2022):** 42  
**Escolas de ensino fundamental (2022):** 42  
**Escolas de ensino médio (2022):** 6  
**Escolas de educação profissional (2022):** 3  
**Escolas em áreas indígenas (2022):** -  
**Instituições de ensino superior presenciais (2023):** UniJaguaribe, Pitágoras, IFCE e Uece  
**Matrículas da educação infantil (2022):** 3.702  
**Matrículas do ensino fundamental (2022):** 9.778  
**Matrículas do ensino médio (2022):** 3.362  
**Taxa de abandono (2021)**  
**Anos iniciais (até o 5º ano):** 0,4  
**Anos finais (do 6º ao 9º ano):** 1,6  
**Ensino médio:** 0,9  
**Nota do Ideb (2021)**  
**Anos iniciais (até o 5º ano):** 6,2  
**Anos finais (do 6º ao 9º ano):** 5,4  
**Ensino médio:** 4,6

#### SAÚDE

**Transferência SUS hab/ano (2022):** R\$ 554,05  
**Cobertura Saúde da Família (dez – 2022):** 100%  
**Taxa de Mortalidade Infantil (2022)\*:** 13,16%  
\* A cada mil nascidos vivos. Segundo informado pela Secretaria da Saúde do Estado, os dados estão sujeitos a revisão.

#### CULTURA

Meios de comunicação afiliados  
**à Acert:** Rádio Plus FM 98,1, Rádio Canoa FM, Rádio Moriá FM e Rádio Sinal de Aracati

**Patrimônio histórico:** Casa de Câmara e Cadeia (Câmara Municipal) – tombamento federal, Centro Histórico de Aracati – tombamento federal, Igreja Matriz de Nossa Senhora do Rosário – tombamento federal, Sobrado do Barão de Aracati (Instituto do Museu Jaguaribano) – tombamento estadual  
**Tesouros Vivos:** Mestre da Cultura 2018 – Mestre Hugo  
**Padroeira:** Nossa Senhora do Rosário  
**Equipamentos culturais:** uma biblioteca, um cinema, um museu e um teatro

#### SEGURANÇA PÚBLICA

**AIS 18**  
**Polícia Militar:** (88) 3411 8551  
**Polícia Civil:** (88) 3411 8567  
**Corpo de Bombeiros:** (88) 3423 1952 / 3423 1994  
**Pefoce Região do Vale do Jaguaribe:** (88) 3311 8095 / 3411 8089  
**CVLIs (2022):** 20

#### JUSTIÇA

Fórum Ministro Jesus Costa Lima  
Entrância intermediária  
**(2022):** (88) 3421 4543 / 3421 4548 / 3421 5886  
**Varas:** 3  
**Promotorias:** 4  
**Defensores:** 4  
**Defensoria:** (88) 99308 2157 / 99781 2858  
**Juizado Especial Cível e Criminal:** (88) 3421 4150  
**Cartório eleitoral:** (85) 3453 3508

#### POLÍTICA

**Eleitores (abr – 2023):** 54.882  
**Deputados federais mais votados (2022):** Eduardo Bismarck (E) – 18.393 votos, Caetano Neto (S) – 8.232 votos, José Airton (E) – 2.588 votos  
**Deputados estaduais mais votados (2022):** Guilherme Bismarck (S) – 17.977 votos, Dra. Denise (S) – 4.694 votos, Evandro Leitão (E) – 2.639 votos  
**Vereadores mais votados (2020):** Roberta (E) – 2.433 votos, Dr. Falcão (E) – 1.533 votos, Ricardo Sales (E) – 1.354 votos

#### ADMINISTRAÇÃO PÚBLICA

**Ranking ICGM (2021)\*:** 6º (de 28)  
**www.aracati.ce.gov.br**  
**(88) 3421 2796**  
**Prefeito:** Bismarck Costa Lima Pinheiro Maia (Bismarck Maia)  
**Vereadores:** 17  
**Distritos:** Aracati, Barreira dos Vianas, Cabreiro, Córrego dos Fernandes, Jirau, Mata Fresca e Santa Tereza  
**CNPJ:** 07.684.756/0001-46  
\* População acima de 50 mil e menor que 100 mil habitantes.

# ARACOIABA

#### HISTÓRIA

**Data de aniversário:** 16/8  
**Toponímia:** proveniente da denominação do rio que atravessa a cidade  
**Gentílico:** aracoiabense

#### DEMOGRAFIA

**População (Censo 2022):** 25.553  
**População (Censo 2010):** 25.391  
**Total de homens (Censo 2010):** 12.788  
**Total de mulheres (Censo 2010):** 12.603  
**População urbana (Censo 2010):** 13.737  
**População rural (Censo 2010):** 11.654  
**Densidade demográfica hab/km² (Censo 2022):** 39,68

#### GEOGRAFIA

**Área:** 644 km²  
**Latitude:** 4º 22’ 18”  
**Longitude:** 38º 48’ 36”  
**Altitude:** 107,1 m  
**Clima:** tropical quente semiárido, tropical quente semiárido brando e tropical quente subúmido, com chuvas de fevereiro a abril  
**Relevo:** serras úmidas, sertões e tabuleiros interiores  
**Vegetação:** caatinga arbustiva densa e floresta subcaducifólia tropical pluvial (mata seca)  
**Precipitação pluviométrica (média em 2022):** 1.219,1 mm

#### INFRAESTRUTURA

**Domicílios (Censo 2022):** 11.984  
**Serviço de água urbano (habitantes – 2021)\*:** 12.290  
**Esgoto urbano (habitantes – 2021)\*:** 0  
**Serviço de água rural (habitantes – 2021)\*:** 2.678  
**Acessos de Banda Larga Fixa (fev – 2023):** 859  
**Cinturão Digital:** sim  
\* De acordo com a SCidades, os dados de 2022 estão em consolidação e conferência por parte dos municípios.

#### ECONOMIA

**PIB (2020):** R\$ 262.316.580  
**Agropecuária (2020):** R\$ 36.301.940  
**Indústria (2020):** R\$ 10.376.240  
**Serviços (2020):** R\$ 83.745.300  
**Serviços públicos (2020):** R\$ 119.239.640  
**Impostos, líquidos de subsídios, sobre produtos (2020):** R\$ 12.653.460  
**PIB per capita (2020):** R\$ 9.885,68  
**Benefícios da Previdência Social (2022):** R\$ 96.317.823,17  
**Beneficiários da Previdência Social (dez – 2022):** 7.014  
**Auxílio Brasil (2022):** R\$ 28.113.923  
Famílias Beneficiárias do Auxílio  
**Brasil (2022):** 6.051

**Instituições financeiras (mar – 2023):** Banco do Brasil (atendimento e atendimento eletrônico), Bradesco (agência) e Topázio (atendimento eletrônico)

#### FINANÇAS PÚBLICAS

**Receita Total (2022):** R\$ 140.842.580,81  
**Receita Tributária (2022):** R\$ 6.140.962,98  
**Cota-parte do FPM (2022):** R\$ 30.223.184,32  
**Transferência do SUS (2022):** R\$ 30.721.404,77  
**Cota-parte do ICMS (2022):** R\$ 5.931.022,16  
**Fundeb (2022):** R\$ 38.368.133,79  
**Despesa Total (2022):** R\$ 140.699.471,24  
**Despesa de Pessoal (2022)\*:** R\$ 47.334.151,77  
\* O dado é referente ao terceiro quadrimestre (set-dez).

#### EDUCAÇÃO

**Escolas de educação infantil (2022):** 16  
**Escolas de ensino fundamental (2022):** 18  
**Escolas de ensino médio (2022):** 3  
**Escolas de educação profissional (2022):** 1  
**Escolas em áreas indígenas (2022):** 0  
**Instituições de ensino superior presenciais (2023):** -  
**Matrículas da educação infantil (2022):** 1.507  
**Matrículas do ensino fundamental (2022):** 3.538  
**Matrículas do ensino médio (2022):** 1.385  
**Taxa de abandono (2021)**  
**Anos iniciais (até o 5º ano):** 0  
**Anos finais (do 6º ao 9º ano):** 0,2  
**Ensino médio:** 1,9  
**Nota do Ideb (2021)**  
**Anos iniciais (até o 5º ano):** 5,4  
**Anos finais (do 6º ao 9º ano):** 4,7  
**Ensino médio:** 4,4

#### SAÚDE

**Transferência SUS hab/ano (2022):** R\$ 1154,94  
**Cobertura Saúde da Família (dez – 2022):** 100%  
**Taxa de Mortalidade Infantil (2022)\*:** 13,29%  
\* A cada mil nascidos vivos. Segundo informado pela Secretaria da Saúde do Estado, os dados estão sujeitos a revisão.

#### CULTURA

**Meios de comunicação afiliados à Acert:** -  
**Patrimônio histórico:** -  
**Padroeira:** Nossa Senhora da Conceição  
**Equipamentos culturais:** uma biblioteca, um museu e um ponto de cultura

#### SEGURANÇA PÚBLICA

**AIS 15**  
**Polícia Militar:** (85) 3343 1190 / 3343 6821 / 3343 6820  
**Polícia Civil:** (85) 3343 6813  
**Corpo de Bombeiros:** (88) 3321 1452  
**Pefoce Região dos Sertões:** (85) 3343 6940  
**CVLIs (2022):** 12

#### JUSTIÇA

Fórum Desembargador Vicente Bessa  
Entrância intermediária  
**(85) 3337 1441 / 3337 5520**  
**Varas:** 1  
**Promotorias:** 1  
**Defensores:** 2  
**Defensoria:** (85) 99876 5882  
**Cartório eleitoral:** (85) 3453 3567

#### POLÍTICA

**Eleitores (abr – 2023):** 23.952  
**Deputados federais mais votados (2022):** AJ Albuquerque (E) – 6.416 votos, Danilo Forte (E) – 1.955 votos, Idilvan (E) – 1.389 votos  
**Deputados estaduais mais votados (2022):** Zezinho Albuquerque (E) – 5.986 votos, De Assis Pinheiro (S) – 1.447 votos, Audic Mota (S) – 1.131 votos  
**Vereadores mais votados (2020):** Pedro Campelo (E) – 1.183 votos, Diego Paz (E) – 899 votos, Ivelton Fernandes (E) – 819 votos

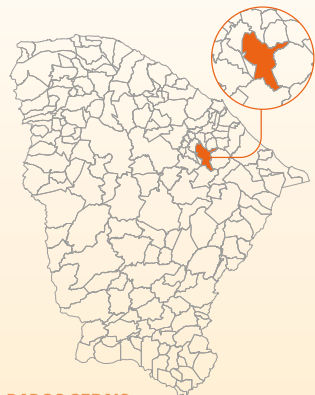
#### ADMINISTRAÇÃO PÚBLICA

**Ranking ICGM (2021)\*:** 26º (de 68)  
**www.aracoiaba.ce.gov.br**  
**(85) 3337 5500 / 3337 5503**  
**Prefeito:** Thiago Campelo Nogueira (Thiago Campelo)  
**Vereadores:** 11  
**Distritos:** Aracoiaba, Ideal, Jaguarão, Jenipapeiro, Lagoa de São João, Milton Belo, Pedra Branca, Plácido Martins e Vazantes  
**CNPJ:** 07.387.392/0001-32  
\* População acima de 20 mil e menor que 50 mil habitantes.



REPRODUÇ Ã O/INSTAGRAM VICENTE NERY

CANTOR VICENTE NERY NASCEU EM ARACOIABA. ELE COMEÇOU A CARREIRA NA BANDA DE FORRÓ CHEIRO DE MENINA



#### DADOS GERAIS

**CEP:** 62750-000 a 62754-999  
**Distância de Fortaleza:** 92,3 km  
**Tempo estimado de viagem:** 1h32min  
**Principais vias de acesso:** CE-060 / CE-253 / CE-356 / CE-566  
**Localização:** microrregião de Baturité  
**Municípios limítrofes:** Barreira, Baturité, Ibaretama, Itapiúna, Ocara e Redenção

#### RANKING PIB CE

<b>2011</b>	82º
<b>2012</b>	84º
<b>2013</b>	81º
<b>2014</b>	87º
<b>2015</b>	78º
<b>2016</b>	84º
<b>2017</b>	86º
<b>2018</b>	90º
<b>2019</b>	87º
<b>2020</b>	81º

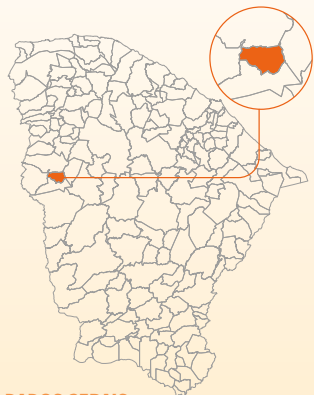
**IDM (2018):** 28,56 (46º no Ceará)  
**IDH (2010):** 0,615 (87º no Ceará e 3.796º no Brasil)





REPRODUÇÃO/INSTAGRAM PREFEITURA DE ARARENDÁ

AS PRINCIPAIS FONTES DE ÁGUA DE ARARENDÁ FAZEM PARTE DA BACIA DO RIO POTI



#### DADOS GERAIS

**CEP:** 62210-000 a 62214-999  
**Distância de Fortaleza:** 346,5 km  
**Tempo estimado de viagem:** 5h46min  
**Principais vias de acesso:** BR-020 / BR-222 / CE-176 / CE-257 / CE-265  
**Localização:** microrregião do Sertão de Crateús  
**Municípios limítrofes:** Ipaoranga, Ipueiras, Nova Russas e Poranga

#### RANKING PIB CE

<b>2011</b>	163º
<b>2012</b>	163º
<b>2013</b>	166º
<b>2014</b>	169º
<b>2015</b>	167º
<b>2016</b>	166º
<b>2017</b>	162º
<b>2018</b>	162º
<b>2019</b>	165º
<b>2020</b>	168º

#### SELO UNICEF

2005-2006  
2007-2008  
**IDM (2018):** 22,71 (92º no Ceará)  
**IDH (2010):** 0,590 (153º no Ceará e 4.395º no Brasil)

# ARARENDÁ

#### HISTÓRIA

**Data de aniversário:** 21/12  
**Toponímia:** palavra originária do tupi, que significa “pouso dos papagaios”  
**Gentílico:** ararendaense

#### DEMOGRAFIA

**População (Censo 2022):** 11.096  
**População (Censo 2010):** 10.491  
**Total de homens (Censo 2010):** 5.180  
**Total de mulheres (Censo 2010):** 5.311  
**População urbana (Censo 2010):** 4.906  
**População rural (Censo 2010):** 5.585  
**Densidade demográfica hab/km² (Censo 2022):** 32,42

#### GEOGRAFIA

**Área:** 342,3 km²  
**Latitude:** 4° 45' 09”  
**Longitude:** 40° 49' 58”  
**Altitude:** 350 m  
**Clima:** tropical quente semiárido e tropical quente semiárido brando, com chuvas de fevereiro a abril  
**Relevo:** Planalto da Ibiapaba e sertões  
**Vegetação:** caatinga arbustiva aberta, floresta caducifólia espinhosa (caatinga arbórea) e floresta subcaducifólia tropical pluvial (mata seca)  
**Precipitação pluviométrica (média em 2022):** 1.040,9mm

#### INFRAESTRUTURA

**Domicílios (Censo 2022):** 4.842  
**Anos iniciais (até o 5º ano):** 0  
**Anos finais (do 6º ao 9º ano):** 0  
**Ensino médio:** 0  
**Nota do Ideb (2021)**  
**Anos iniciais (até o 5º ano):** 9,5  
**Anos finais (do 6º ao 9º ano):** 8,1  
**Ensino médio:** 6,4  
**SAÚDE**  
**Transferência SUS hab/ano (2022):** R\$ 427,88  
**Cobertura Saúde da Família (dez – 2022):** 100%  
**Taxa de Mortalidade Infantil (2022)\*:** 19,61%  
\* De acordo com a SCidades, os dados de 2022 estão em consolidação e conferência por parte dos municípios.

#### ECONOMIA

**PIB (2020):** R\$ 88.736.850  
**Agropecuária (2020):** R\$ 11.108.780  
**Indústria (2020):** R\$ 3.371.850  
**Serviços (2020):** R\$ 22.905.300  
**Serviços públicos (2020):** R\$ 48.124.740  
**Impostos, líquidos de subsídios, sobre produtos (2020):** R\$ 3.226.170  
**PIB per capita (2020):** R\$ 8.097,17  
**Benefícios da Previdência Social (2022):** R\$ 25.727.840,21  
**Beneficiários da Previdência Social (dez – 2022):** 1.805  
**Auxílio Brasil (2022):** R\$ 10.996.954  
Famílias Beneficiárias do Auxílio Brasil (2022): 2.524  
**Instituições financeiras (mar – 2023):** Bradesco (atendimento e atendimento eletrônico)

#### FINANÇAS PÚBLICAS

**Receita Total (2022):** R\$ 63.021.703,05  
**Receita Tributária (2022):** R\$ 2.614.734,23  
**Cota-parte do FPM (2022):** R\$ 17.270.365,79  
**Transferência do SUS (2022):** R\$ 3.965.856,13  
**Cota-parte do ICMS (2022):** R\$ 9.074.057,62  
**Fundeb (2022):** R\$ 22.715.508,89  
**Despesa Total (2022):** R\$ 61.191.178,31  
**Despesa de Pessoal (2022)\*:** R\$ 25.509.291,72  
\* O dado é referente ao terceiro quadrimestre (set-dez).

#### EDUCAÇÃO

**Escolas de educação infantil (2022):** 8  
**Escolas de ensino fundamental (2022):** 9  
**Escolas de ensino médio (2022):** 1  
**Escolas de educação profissional (2022):** 0  
**Escolas em áreas indígenas (2022):** -  
**Instituições de ensino superior presenciais (2023):** -  
**Matrículas da educação infantil (2022):** 937  
**Matrículas do ensino fundamental (2022):** 1.521  
**Matrículas do ensino médio (2022):** 526  
**Taxa de abandono (2021)**  
**Anos iniciais (até o 5º ano):** 0  
**Anos finais (do 6º ao 9º ano):** 0  
**Ensino médio:** 0  
**Nota do Ideb (2021)**  
**Anos iniciais (até o 5º ano):** 9,5  
**Anos finais (do 6º ao 9º ano):** 8,1  
**Ensino médio:** 6,4

**ADMINISTRAÇÃO PÚBLICA**  
**Ranking ICGM (2021)\*:** 13º (de 79)  
**www.ararendá.ce.gov.br**  
**(88) 3633 1188 / 3633 1302**  
**Prefeito:** Alexandre Felix Dutra (Dr. Alexandre Felix)  
**Vereadores:** 9  
**Distritos:** Ararendá, Ramadinha e Santo Antônio  
**CNPJ:** 23.718.356/0001-60  
\* População de até 20 mil habitantes.

#### SAÚDE

**Transferência SUS hab/ano (2022):** R\$ 427,88  
**Cobertura Saúde da Família (dez – 2022):** 100%  
**Taxa de Mortalidade Infantil (2022)\*:** 19,61%  
\* A cada mil nascidos vivos. Segundo informado pela Secretaria da Saúde do Estado, os dados estão sujeitos a revisão.

#### CULTURA

**Meios de comunicação afiliados à Acert:** -  
**Patrimônio histórico:** -  
**Padroeiro:** São Vicente de Paula  
**Equipamentos culturais:** uma biblioteca

#### SEGURANÇA PÚBLICA

**AIS 16**  
**Polícia Militar:** (88) 3692 3511 / 3691 3020  
**Polícia Civil:** (88) 3692 3308  
**Corpo de Bombeiros:** (88) 3692 3384  
Pefoce Região dos Sertões de Crateús: (88) 6391 4527  
**CVLIs (2022):** 4

#### JUSTIÇA

Fórum Monsenhor Francisco  
Soares Leitão  
Entrância agregada  
**(88) 3363 1442**  
**Varas:** 1  
**Promotorias:** -  
**Defensores:** -  
**Cartório eleitoral:** (85) 3453 3548 (vinculado a Nova Russas)

#### POLÍTICA

**Eleitores (abr – 2023):** 9.605  
**Deputados federais mais votados (2022):** Guimarães do PT (E) – 3.617 votos, Júnior Mano (E) – 1.492 votos, Domingos Neto (E) – 510 votos  
**Deputados estaduais mais votados (2022):** Moisés Braz (E) – 3.606 votos, Jeová Mota (E) – 977 votos, Bruno Pedrosa (S) – 577 votos  
**Vereadores mais votados (2020):** Rachel Eduardo (E) – 1.480 votos, Clesivan Targino (E) – 1.022 votos, Sales Andrade (E) – 514 votos

**ADMINISTRAÇÃO PÚBLICA**  
**Ranking ICGM (2021)\*:** 13º (de 79)  
**www.ararendá.ce.gov.br**  
**(88) 3633 1188 / 3633 1302**  
**Prefeito:** Alexandre Felix Dutra (Dr. Alexandre Felix)  
**Vereadores:** 9  
**Distritos:** Ararendá, Ramadinha e Santo Antônio  
**CNPJ:** 23.718.356/0001-60  
\* População de até 20 mil habitantes.

**ADMINISTRAÇÃO PÚBLICA**  
**Ranking ICGM (2021)\*:** 13º (de 79)  
**www.ararendá.ce.gov.br**  
**(88) 3633 1188 / 3633 1302**  
**Prefeito:** Alexandre Felix Dutra (Dr. Alexandre Felix)  
**Vereadores:** 9  
**Distritos:** Ararendá, Ramadinha e Santo Antônio  
**CNPJ:** 23.718.356/0001-60  
\* População de até 20 mil habitantes.

#### CULTURA

**Meios de comunicação afiliados à Acert:** -  
**Patrimônio histórico:** -  
**Padroeiro:** São Vicente de Paula  
**Equipamentos culturais:** uma biblioteca

# ARARIPE

#### HISTÓRIA

**Data de aniversário:** 3/8  
**Toponímia:** proveniente da denominação da chapada que se estende entre Ceará e Pernambuco, significando, no idioma tupi, “lugar onde o dia começa”  
**Gentílico:** araripense

#### DEMOGRAFIA

**População (Censo 2022):** 19.783  
**População (Censo 2010):** 20.685  
**Total de homens (Censo 2010):** 10.292  
**Total de mulheres (Censo 2010):** 10.393  
**População urbana (Censo 2010):** 12.733  
**População rural (Censo 2010):** 7.952  
**Densidade demográfica hab/km² (Censo 2022):** 18,03

#### GEOGRAFIA

**Área:** 1.097 km²  
**Latitude:** 7º 12' 45”  
**Longitude:** 40º 08' 10”  
**Altitude:** 605,78 m  
**Clima:** tropical quente semiárido brando e tropical quente subúmido, com chuvas de janeiro a maio  
**Relevo:** Chapada do Araripe, sertões e tabuleiros interiores  
**Vegetação:** carrasco, floresta caducifólia espinhosa (caatinga arbórea) e floresta subcaducifólia tropical pluvial (mata seca)  
**Precipitação pluviométrica (média em 2022):** 806,5 mm

#### INFRAESTRUTURA

**Domicílios (Censo 2022):** 9.391  
**Serviço de água urbano (habitantes – 2021)\*:** 9.969  
**Esgoto urbano (habitantes – 2021)\*:** 0  
**Serviço de água rural (habitantes – 2021)\*:** 6.189  
**Acessos de Banda Larga Fixa (fev – 2023):** 1.840  
**Cinturão Digital:** sim  
\* De acordo com a SCidades, os dados de 2022 estão em consolidação e conferência por parte dos municípios.

#### ECONOMIA

**PIB (2020):** R\$ 189.736.220  
**Agropecuária (2020):** R\$ 31.721.650  
**Indústria (2020):** R\$ 7.255.790  
**Serviços (2020):** R\$ 45.973.060  
**Serviços públicos (2020):** R\$ 98.150.920  
**Impostos, líquidos de subsídios, sobre produtos (2020):** R\$ 6.634.800  
**PIB per capita (2020):** R\$ 8.762,18  
**Benefícios da Previdência Social (2022):** R\$ 62.190.858,37  
**Beneficiários da Previdência Social (dez – 2022):** 4.524  
**Auxílio Brasil (2022):** R\$ 17.237.788  
Famílias Beneficiárias do Auxílio Brasil (2022): 3.882  
**Instituições financeiras (mar – 2023):**

Banco do Brasil (atendimento e atendimento eletrônico) e Bradesco (atendimento e atendimento eletrônico)

#### FINANÇAS PÚBLICAS

**Receita Total (2022):** R\$ 95.626.370,33  
**Receita Tributária (2022):** R\$ 4.324.492,51  
**Cota-parte do FPM (2022):** R\$ 25.905.549,25  
**Transferência do SUS (2022):** R\$ 8.716.137,41  
**Cota-parte do ICMS (2022):** R\$ 5.951.899,17  
**Fundeb (2022):** R\$ 30.211.829,11  
**Despesa Total (2022):** R\$ 100.015.921,16  
**Despesa de Pessoal (2022)\*:** R\$ 50.619.873,97  
\* O dado é referente ao terceiro quadrimestre (set-dez).

#### EDUCAÇÃO

**Escolas de educação infantil (2022):** 18  
**Escolas de ensino fundamental (2022):** 18  
**Escolas de ensino médio (2022):** 2  
**Escolas de educação profissional (2022):** 1  
**Escolas em áreas indígenas (2022):** -  
**Instituições de ensino superior presenciais (2023):** -  
**Matrículas da educação infantil (2022):** 1.236  
**Matrículas do ensino fundamental (2022):** 3.418  
**Matrículas do ensino médio (2022):** 963  
**Taxa de abandono (2021)**  
**Anos iniciais (até o 5º ano):** 0  
**Anos finais (do 6º ao 9º ano):** 0,2  
**Ensino médio:** 1  
**Nota do Ideb (2021)**  
**Anos iniciais (até o 5º ano):** 5,7  
**Anos finais (do 6º ao 9º ano):** 5,2  
**Ensino médio:** 4,7

#### SAÚDE

**Transferência SUS hab/ano (2022):** R\$ 396,38  
**Cobertura Saúde da Família (dez – 2022):** 100%  
**Taxa de Mortalidade Infantil (2022)\*:** 10,03%  
\* A cada mil nascidos vivos. Segundo informado pela Secretaria da Saúde do Estado, os dados estão sujeitos a revisão.

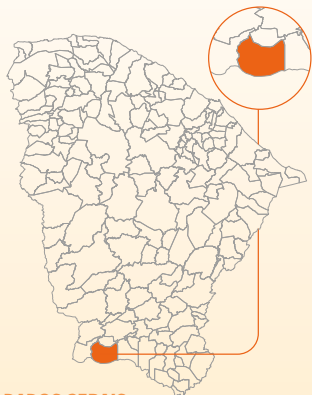
#### CULTURA

**Meios de comunicação afiliados à Acert:** -  
**Patrimônio histórico:** -  
**Padroeiro:** Santo Antônio  
**Equipamentos culturais:** uma biblioteca e um ponto de cultura



REPRODUÇÃO/GEOPARK ARARIPE

CHAPADA DO ARARIPE É CANDIDATA A PATRIMÔNIO DA HUMANIDADE



#### DADOS GERAIS

**CEP:** 63170-000 a 63179-999  
**Distância de Fortaleza:** 517,9 km  
**Tempo estimado de viagem:** 8h37min  
**Principais vias de acesso:** BR-122 / CE-060 / CE-153 / CE-166 / CE-253 / CE-282 / CE-292 / CE-375 / CE-566  
**Localização:** microrregião da Chapada do Araripe  
**Municípios limítrofes:** Potengi, Salitre, Santana do Cariri (e estado de Pernambuco)

#### RANKING PIB CE

<b>2011</b>	98º
<b>2012</b>	98º
<b>2013</b>	93º
<b>2014</b>	91º
<b>2015</b>	94º
<b>2016</b>	98º
<b>2017</b>	105º
<b>2018</b>	114º
<b>2019</b>	109º
<b>2020</b>	108º

#### UNIDADE DE CONSERVAÇÃO

**Federal:** APA Chapada do Araripe

#### SELO UNICEF

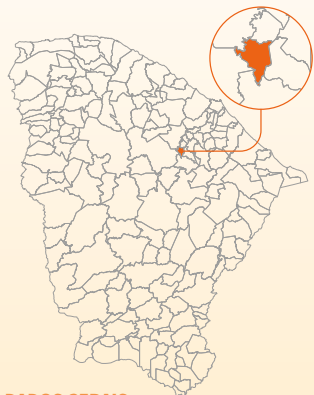
2009-2012  
2013-2016  
2017-2020  
**IDM (2018):** 18,94 (140º no Ceará)  
**IDH (2010):** 0,564 (180º no Ceará e 4.965º no Brasil)





CHICO ALENCAR, EM 1º/9/2015

ARATUBA ESTÁ NA MICRORREGIÃO DE BATURITÉ



DADOS GERAIS

**CEP:** 62762-000 a 62763-999  
**Distância de Fortaleza:** 120,3 km  
**Tempo estimado de viagem:** 2h  
**Principal via de acesso:** CE-065  
**Localização:** microrregião de Baturité  
**Municípios limítrofes:** Canindé, Capistrano, Itapiúna e Mulungu

RANKING PIB CE

2011	134º
2012	131º
2013	151º
2014	144º
2015	144º
2016	143º
2017	111º
2018	123º
2019	137º
2020	127º

UNIDADE DE CONSERVAÇÃO

**Estadual:** APA da Serra de Baturité  
Reserva Particular do Patrimônio  
**Natural (RPPN):** Reserva Cultura Permanente

SELO UNICEF

2001-2002  
2003-2004  
2005-2006  
2009-2012  
2017-2020  
**IDM (2018):** 26,25 (62º no Ceará)  
**IDH (2010):** 0,622 (65º no Ceará e 3.653º no Brasil)

# ARATUBA

HISTÓRIA

**Data de aniversário:** 29/3  
**Toponímia:** palavra originária do tupi, que significa “abundância de pássaros”  
**Gentílico:** aratubense

DEMOGRAFIA

**População (Censo 2022):** 11.224  
**População (Censo 2010):** 11.529  
**Total de homens (Censo 2010):** 5.823  
**Total de mulheres (Censo 2010):** 5.706  
**População urbana (Censo 2010):** 3.769  
**População rural (Censo 2010):** 7.760  
**Densidade demográfica hab/km² (Censo 2022):** 93,72

GEOGRAFIA

**Área:** 119,8 km²  
**Latitude:** 4º 25’ 07”  
**Longitude:** 39º 02’ 45”  
**Altitude:** 830 m  
**Clima:** tropical quente úmido e tropical subquente úmido, com chuvas de janeiro a maio  
**Relevo:** serras secas e sertões  
**Vegetação:** caatinga arbustiva densa, floresta subcaducifólia tropical pluvial (mata seca) e floresta subperenifólia tropical pluvio-nebular (mata úmida)  
**Precipitação pluviométrica (média em 2022):** 1.402,5 mm

INFRAESTRUTURA

**Domicílios (Censo 2022):** 4.848  
**Serviço de água urbano (habitantes – 2021)\*:** 3.173  
Esgoto urbano  
**(habitantes – 2021)\*:** 1.088  
**Serviço de água rural (habitantes – 2021)\*:** 540  
**Acessos de Banda Larga Fixa (fev – 2023):** 841  
**Cinturão Digital:** não  
\* De acordo com a SCidades, os dados de 2022 estão em consolidação e conferência por parte dos municípios.

ECONOMIA

**PIB (2020):** R\$ 156.987.400  
Agropecuária (2020): R\$ 63.344.140  
Indústria (2020): R\$ 4.757.830  
Serviços (2020): R\$ 32.130.740  
Serviços públicos (2020): R\$ 52.089.430  
Impostos, líquidos de subsídios, sobre produtos (2020): R\$ 4.665.260  
**PIB per capita (2020):** R\$ 13.301,76  
**Benefícios da Previdência Social (2022):** R\$ 29.533.175,07  
**Beneficiários da Previdência Social (dez – 2022):** 2.095  
**Auxílio Brasil (2022):** R\$ 13.428.256  
Famílias Beneficiárias do Auxílio  
**Brasil (2022):** 2.732  
**Instituições financeiras (mar – 2023):** Bradesco (atendimento e atendimento eletrônico) e Topázio (atendimento eletrônico)



FINANÇAS PÚBLICAS

**Receita Total (2022):** R\$ 55.214.896,92  
**Receita Tributária (2022):** R\$ 1.350.778,49  
**Cota-parte do FPM (2022):** R\$ 17.270.366,27  
**Transferência do SUS (2022):** R\$ 6.285.783,12  
**Cota-parte do ICMS (2022):** R\$ 5.872.479,57  
**Fundeb (2022):** R\$ 16.501.832,45  
**Despesa Total (2022):** R\$ 55.029.278,52  
**Despesa de Pessoal (2022)\*:** R\$ 28.459.732,55  
\* O dado é referente ao terceiro quadrimestre (set-dez).

EDUCAÇÃO

**Escolas de educação infantil (2022):** 10  
**Escolas de ensino fundamental (2022):** 9  
**Escolas de ensino médio (2022):** 2  
**Escolas de educação profissional (2022):** -  
**Escolas em áreas indígenas (2022):** 1  
**Instituições de ensino superior presenciais (2023):** -  
**Matrículas da educação infantil (2022):** 748  
**Matrículas do ensino fundamental (2022):** 1.778  
**Matrículas do ensino médio (2022):** 503  
**Taxa de abandono (2021)**  
Anos iniciais (até o 5º ano): 0,2  
Anos finais (do 6º ao 9º ano): 0,4  
Ensino médio: 0,2  
**Nota do Ideb (2021)**  
Anos iniciais (até o 5º ano): 5,9  
Anos finais (do 6º ao 9º ano): 5,2  
Ensino médio: 4,2

SAÚDE

**Transferência SUS hab/ano (2022):** R\$ 534,55  
**Cobertura Saúde da Família (dez – 2022):** 100%  
**Taxa de Mortalidade Infantil (2022)\*:** 27,78%  
\* A cada mil nascidos vivos. Segundo informado pela Secretaria da Saúde do Estado, os dados estão sujeitos a revisão.

CULTURA

**Meios de comunicação afiliados à Acert:** Somzoom Sat Aratuba FM  
**Patrimônio histórico:** -  
**Tesouros Vivos:** Mestre da Cultura 2019 – Mestre Cacique Sotero  
**Padroeiro:** São Francisco de Paula  
**Equipamentos culturais:** uma biblioteca e um museu

SEGURANÇA PÚBLICA

**AIS 15**  
**Polícia Militar:** (85) 3343 1190 / 3343 6821 / 3343 6820  
**Polícia Civil:** (85) 3343 6813  
**Corpo de Bombeiros:** (88) 3321 1452  
**Pefoce Região dos Sertões:** (85) 3343 6940  
**CVLIs (2022):** 8

JUSTIÇA

Fórum Desembargador José Maria de Melo  
Comarca vinculada a Mulungu  
☎ (85) 3328 1192 / 3328 1698  
**Varas:** -  
**Promotorias:** -  
**Defensores:** -  
**Cartório eleitoral:** (85) 99158 8215 (vinculado a Capistrano)

POLÍTICA

**Eleitores (abr – 2023):** 11.545  
**Deputados federais mais votados (2022):** Robério Monteiro (E) – 2.250 votos, Eduardo Bismarck (E) – 2.042 votos, Idilvan (E) – 975 votos  
**Deputados estaduais mais votados (2022):** Evandro Leitão (E) – 3.485 votos, Agenor Neto (E) – 1.944 votos, Queiroz Filho (E) – 564 votos  
**Vereadores mais votados (2020):** Fabiano Silva (E) – 693 votos, Val do Cimar (E) – 530 votos, Magno Wylamy (E) – 451 votos

ADMINISTRAÇÃO PÚBLICA

**Ranking ICGM (2021)\*:** 47º (de 79)  
🌐 www.aratuba.ce.gov.br  
☎ (85) 3329 1132  
**Prefeito:** Joerly Rodrigues Victor (Joerly Vitor)  
**Vereadores:** 9  
**Distritos:** Aratuba e Pai João  
**CNPJ:** 07.387.525/0001-70  
\* População de até 20 mil habitantes.

# ARNEIROZ

HISTÓRIA

**Data de aniversário:** 21/11  
**Toponímia:** proveniente da denominação de antiga freguesia de Portugal  
**Gentílico:** arneirozense

DEMOGRAFIA

**População (Censo 2022):** 7.429  
**População (Censo 2010):** 7.650  
**Total de homens (Censo 2010):** 3.850  
**Total de mulheres (Censo 2010):** 3.800  
**População urbana (Censo 2010):** 3.879  
**População rural (Censo 2010):** 3.771  
**Densidade demográfica hab/km² (Censo 2022):** 6,95

GEOGRAFIA

**Área:** 1.068 km²  
**Latitude:** 6º 19’ 26”  
**Longitude:** 40º 09’ 39”  
**Altitude:** 337,94 m  
**Clima:** tropical quente semiárido, com chuvas de fevereiro a abril  
**Relevo:** serras secas e sertões  
**Vegetação:** caatinga arbustiva aberta e floresta caducifólia espinhosa (caatinga arbórea)  
**Precipitação pluviométrica (média em 2022):** 673,1 mm

INFRAESTRUTURA

**Domicílios (Censo 2022):** 3.488  
**Serviço de água urbano (habitantes – 2021)\*:** 3.069  
**Esgoto urbano (habitantes – 2021)\*:** 0  
**Serviço de água rural (habitantes – 2021)\*:** 2.345  
**Acessos de Banda Larga Fixa (fev – 2023):** 506  
**Cinturão Digital:** sim  
\* De acordo com a SCidades, os dados de 2022 estão em consolidação e conferência por parte dos municípios.

ECONOMIA

**PIB (2020):** R\$ 66.417.920  
Agropecuária (2020): R\$ 13.063.540  
Indústria (2020): R\$ 2.011.220  
Serviços (2020): R\$ 16.607.750  
Serviços públicos (2020): R\$ 32.005.750  
Impostos, líquidos de subsídios, sobre produtos (2020): R\$ 2.729.660  
**PIB per capita (2020):** R\$ 8.467,35  
**Benefícios da Previdência Social (2022):** R\$ 21.604.578,18  
**Beneficiários da Previdência Social (dez – 2022):** 1.517  
**Auxílio Brasil (2022):** R\$ 4.840.848  
Famílias Beneficiárias do Auxílio  
**Brasil (2022):** 1.058  
**Instituições financeiras (mar – 2023):** Banco do Brasil (atendimento eletrônico) e Bradesco (atendimento e atendimento eletrônico)

FINANÇAS PÚBLICAS

**Receita Total (2022):** R\$ 49.577.491,50  
**Receita Tributária (2022):** R\$ 1.431.206,20  
**Cota-parte do FPM (2022):** R\$ 12.952.774,75  
**Transferência do SUS (2022):** R\$ 3.160.629,93  
**Cota-parte do ICMS (2022):** R\$ 7.662.261,66  
**Fundeb (2022):** R\$ 8.419.626,08  
**Despesa Total (2022):** R\$ 39.253.703,20  
**Despesa de Pessoal (2022)\*:** R\$ 15.432.634,17  
\* O dado é referente ao terceiro quadrimestre (set-dez).

EDUCAÇÃO

**Escolas de educação infantil (2022):** 7  
**Escolas de ensino fundamental (2022):** 7  
**Escolas de ensino médio (2022):** 1  
**Escolas de educação profissional (2022):** -  
**Escolas em áreas indígenas (2022):** -  
**Instituições de ensino superior presenciais (2023):** -  
**Matrículas da educação infantil (2022):** 384  
**Matrículas do ensino fundamental (2022):** 885  
**Matrículas do ensino médio (2022):** 308  
**Taxa de abandono (2021)**  
Anos iniciais (até o 5º ano): 0  
Anos finais (do 6º ao 9º ano): 2,3  
Ensino médio: 1,5  
**Nota do Ideb (2021)**  
Anos iniciais (até o 5º ano): 5,2  
Anos finais (do 6º ao 9º ano): 4,8  
Ensino médio: 4,4

SAÚDE

**Transferência SUS hab/ano (2022):** R\$ 356,42  
**Cobertura Saúde da Família (dez – 2022):** 93,17%  
**Taxa de Mortalidade Infantil (2022)\*:** 0%  
\* A cada mil nascidos vivos. Segundo informado pela Secretaria da Saúde do Estado, os dados estão sujeitos a revisão.

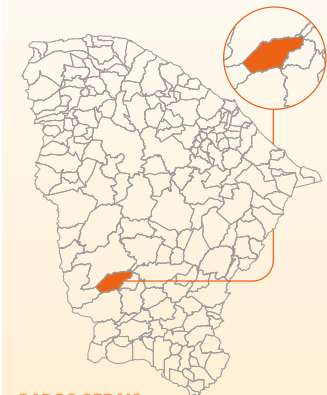
CULTURA

**Meios de comunicação afiliados à Acert:** -  
**Patrimônio histórico:** -  
**Padroeira:** Nossa Senhora da Paz  
**Equipamentos culturais:** uma biblioteca, dois teatros e um ponto de cultura



TATIANA FORTES, EM 24/6/2017

ARTESÃO ESPEDITO SELEIRO, NATURAL DE ARNEIROZ, É REFERÊNCIA INTERNACIONAL NA ARTE EM COURO



DADOS GERAIS

**CEP:** 63670-000 a 63679-999  
**Distância de Fortaleza:** 404,3 km  
**Tempo estimado de viagem:** 6h44min  
**Principais vias de acesso:** BR-020 / BR-222 / CE-187  
**Localização:** microrregião do Sertão de Inhamuns  
**Municípios limítrofes:** Aiuaaba, Catarina, Mombaça, Parambu e Tauá.

RANKING PIB CE

2011	172º
2012	176º
2013	179º
2014	178º
2015	174º
2016	175º
2017	176º
2018	177º
2019	177º
2020	178º

SELO UNICEF

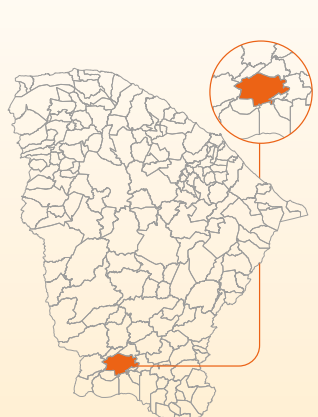
2005-2006  
2007-2008  
2017-2020  
**IDM (2018):** 13,50 (172º no Ceará)  
**IDH (2010):** 0,618 (76º no Ceará e 3.735º no Brasil)





JARBAS OLIVEIRA, EM 30/10/2000

PATATIVA DO ASSARÉ (1909-2002) FOI UM DOS PRINCIPAIS NOMES DA ARTE POPULAR DO SÉCULO XX



**DADOS GERAIS**

**CEP:** 63140-000 a 63144-999
**Distância de Fortaleza:** 469,9 km
**Tempo estimado de viagem:** 7h49min
**Principais vias de acesso:** BR-020 / BR-222 / CE-176 / CE-388
**Localização:** microrregião da Chapada do Araripe
**Municípios limítrofes:** Altaneira, Antonina do Norte, Campos Sales, Farias Brito, Potengi, Santana do Cariri e Tarrafas

<b>RANKING PIB CE</b>	
<b>2011</b>	86º
<b>2012</b>	89º
<b>2013</b>	78º
<b>2014</b>	77º
<b>2015</b>	89º
<b>2016</b>	96º
<b>2017</b>	81º
<b>2018</b>	101º
<b>2019</b>	95º
<b>2020</b>	78º

**SELO UNICEF**
2005-2006
2009-2012
2017-2020
**IDM (2018):** 21,16 (116º no Ceará)
**IDH (2010):** 0,600 (133º no Ceará e 4.144º no Brasil)

## ASSARÉ

**HISTÓRIA**

**Data de aniversário:** 19/7
**Toponímia:** palavra originária do tupi, que significa “atalho ou caminho diferente”
**Gentílico:** assareense

**DEMOGRAFIA**

**População (Censo 2022):** 21.697
**População (Censo 2010):** 22.445
**Total de homens (Censo 2010):** 11.080
**Total de mulheres (Censo 2010):** 11.365
**População urbana (Censo 2010):** 11.952
**População rural (Censo 2010):** 10.493
**Densidade demográfica hab/km² (Censo 2022):** 18,78

**GEOGRAFIA**

**Área:** 1.155 km²
**Latitude:** 6º 52’ 30’’
**Longitude:** 39º 52’ 26’’
**Altitude:** 470 m
**Clima:** tropical quente semiárido, com chuvas de fevereiro a abril
**Relevo:** serras secas, sertões e tabuleiros interiores
**Vegetação:** floresta caducifólia espinhosa (caatinga arbórea) e floresta subcaducifólia tropical pluvial (mata seca)
**Precipitação pluviométrica (média em 2022):** 860,8 mm

**INFRAESTRUTURA**

**Domicílios (Censo 2022):** 10.694
**Serviço de água urbano (habitantes – 2021)\*:** 10.763
**Esgoto urbano (habitantes – 2021)\*:** 0
**Serviço de água rural (habitantes – 2021)\*:** 4.130
**Acessos de Banda Larga Fixa (fev – 2023):** 977
**Cinturão Digital:** sim
\* De acordo com a SCidades, os dados de 2022 estão em consolidação e conferência por parte dos municípios.

**ECONOMIA**
**PIB (2020):** R\$ 272.279.470
Agropecuária (2020): R\$ 72.790.110
Indústria (2020): R\$ 9.489.140
Serviços (2020): R\$ 81.034.580
Serviços públicos (2020): R\$ 97.630.010
Impostos, líquidos de subsídios, sobre produtos (2020): R\$ 11.335.620
**PIB *per capita* (2020):** R\$ 11.597,22
**Benefícios da Previdência Social (2022):** R\$ 105.976.781,71
**Beneficiários da Previdência Social (dez – 2022):** 7.436
**Auxílio Brasil (2022):** R\$ 28.164.203
Famílias Beneficiárias do Auxílio **Brasil (2022):** 6.133
**Instituições financeiras (mar – 2023):** Banco do Brasil (agência e atendimento eletrônico), Bradesco (agência) e Topázio (atendimento eletrônico)

**FINANÇAS PÚBLICAS**

**Receita Total (2022):** R\$ 98.497.906,03
**Receita Tributária (2022):** R\$ 3.799.079,48
**Cota-parte do FPM (2022):** R\$ 25.905.549,25
**Transferência do SUS (2022):** R\$ 12.658.009,42
**Cota-parte do ICMS (2022):** R\$ 6.686.008,65
**Fundeb (2022):** R\$ 22.746.182,43
**Despesa Total (2022):** R\$ 94.057.576,32
**Despesa de Pessoal (2022)\*:** R\$ 38.531.762,52
\* O dado é referente ao terceiro quadrimestre (set-dez).

**EDUCAÇÃO**
**Escolas de educação infantil (2022):** 12
**Escolas de ensino fundamental (2022):** 10
**Escolas de ensino médio (2022):** 3
**Escolas de educação profissional (2022):** 2
**Escolas em áreas indígenas (2022):-**
**Instituições de ensino superior presenciais (2023):-**
**Matrículas da educação infantil (2022):** 1.056
**Matrículas do ensino fundamental (2022):** 2.650
**Matrículas do ensino médio (2022):** 1.054
**Taxa de abandono (2021)**
**Anos iniciais (até o 5º ano):** 0,1
**Anos finais (do 6º ao 9º ano):** 0,1
**Ensino médio:** 2,1
**Nota do Ideb (2021)**
**Anos iniciais (até o 5º ano):** 5,7
**Anos finais (do 6º ao 9º ano):** 4,8
**Ensino médio:** 4,3

**SAÚDE**
**Transferência SUS hab/ano (2022):** R\$ 436,50
**Cobertura Saúde da Família (dez – 2022):** 100%
**Taxa de Mortalidade Infantil (2022)\*:** 7,72%
\* A cada mil nascidos vivos. Segundo informado pela Secretaria da Saúde do Estado, os dados estão sujeitos a revisão.

**CULTURA**

**Meios de comunicação afiliados à Acert:** -
**Patrimônio histórico:** -
**Tesouros Vivos:** Mestre da Cultura 2006 – Mestre Joaquim de Cota (†); Mestre da Cultura 2010 – Mestre Chico Paes (†); Mestres da Cultura 2015 – Mestre Deca Pinheiro e Mestra Dona Deusa (†); Tesouro Vivo 2015 – Grupo Penitente do Genezaré; Mestres da Cultura 2018 – Mestra Dona Zenilda e Mestre Geraldo Gonçalves (†)
**Padroeira:** Nossa Senhora das Dores
**Equipamentos culturais:** uma biblioteca, um museu e um ponto de cultura

**SEGURANÇA PÚBLICA**

**AIS 19**
**Polícia Militar:** (88) 3102 1152
**Polícia Civil:** (88) 3102 1116 / 3102 1118
**Corpo de Bombeiros:** (88) 3102 1140
**Pefoce Região Sul:** (88) 3571 7018 / 3571 5307
**CVLIs (2022):** 7

**JUSTIÇA**
Fórum Desembargador Edmilson Cruz
Entrância inicial
📞 (88) 3535 1213 / 3535 1283
**Varas:** 1
**Promotorias:** 1
**Defensores:** -
**Cartório eleitoral:** (85) 3453 3518

**POLÍTICA**
**Eleitores (abr – 2023):** 19.848
**Deputados federais mais votados (2022):** André Figueiredo (E) – 3.120 votos, Idilvan (E) – 2.637 votos, Fernanda Pessoa (E) – 1.408 votos
**Deputados estaduais mais votados (2022):** Nizo (S) – 5.476 votos, Fernando Santana (E) – 2.004 votos, Davi de Raimundão (E) – 1.364 votos
**Vereadores mais votados (2020):** Anísio David (E) – 787 votos, Brizola (E) – 786 votos, Zé de Leticia (E) – 741 votos

**ADMINISTRAÇÃO PÚBLICA**
**Ranking ICGM (2021)\*:** 40º (de 68)
🌐 www.assare.ce.gov.br
📞 (88) 3535 1164 / 3535 1613
**Prefeito:** Jose Liborio Leite Neto (Liborio)
**Vereadores:** 11
**Distritos:** Amaro, Aratama, Assaré, Cajazeiras dos Simiões e Genezaré
**CNPJ:** 07.587.983/0001-53
\* População acima de 20 mil e menor que 50 mil habitantes.

## AURORA

**HISTÓRIA**

**Data de aniversário:** 10/11
**Toponímia:** nome simplificado do local Aurora Velha, onde existia antigamente uma taberna de comestíveis, beberagens e hospedaria
**Gentílico:** aurorense

**DEMOGRAFIA**

**População (Censo 2022):** 23.714
**População (Censo 2010):** 24.566
**Total de homens (Censo 2010):** 12.224
**Total de mulheres (Censo 2010):** 12.342
**População urbana (Censo 2010):** 11.825
**População rural (Censo 2010):** 12.741
**Densidade demográfica hab/km² (Censo 2022):** 26,77

**GEOGRAFIA**
**Área:** 885,9 km²
**Latitude:** 6º 56’ 35’’
**Longitude:** 38º 58’ 05’’
**Altitude:** 283 m
**Clima:** tropical quente semiárido, com chuvas de fevereiro a abril
**Relevo:** serras secas e sertões
**Vegetação:** caatinga arbustiva densa e floresta caducifólia espinhosa (caatinga arbórea)
**Precipitação pluviométrica (média em 2022):** 1.376,2 mm

**INFRAESTRUTURA**

**Domicílios (Censo 2022):** 11.327
**Serviço de água urbano (habitantes – 2021)\*:** 11.285
Esgoto urbano
**(habitantes – 2021)\*:** 2.951
**Serviço de água rural (habitantes – 2021)\*:** 0
**Acessos de Banda Larga Fixa (fev – 2023):** 2.284
**Cinturão Digital:** sim
\* De acordo com a SCidades, os dados de 2022 estão em consolidação e conferência por parte dos municípios.

**ECONOMIA**
**PIB (2020):** R\$ 212.868.250
Agropecuária (2020): R\$ 27.561.570
Indústria (2020): R\$ 8.100.390
Serviços (2020): R\$ 66.132.340
Serviços públicos (2020): R\$ 97.929.850
Impostos, líquidos de subsídios, sobre produtos (2020): R\$ 13.144.100
**PIB *per capita* (2020):** R\$ 8.649,66
**Benefícios da Previdência Social (2022):** R\$ 84.177.406,92
**Beneficiários da Previdência Social (dez – 2022):** 5.819
**Auxílio Brasil (2022):** R\$ 19.930.669
Famílias Beneficiárias do Auxílio **Brasil (2022):** 4.261
**Instituições financeiras (mar – 2023):** Banco do Brasil (agência e atendimento eletrônico) e Bradesco (atendimento e atendimento eletrônico)

**FINANÇAS PÚBLICAS**

**Receita Total (2022):** R\$ 82.742.949,61
**Receita Tributária (2022):** R\$ 3.382.514,50
**Cota-parte do FPM (2022):** R\$ 30.223.140,82
**Transferência do SUS (2022):** R\$ 17.003.749,76
**Cota-parte do ICMS (2022):** R\$ 4.854.747,60
**Fundeb (2022):** R\$ 20.618.162,15
**Despesa Total (2022):** R\$ 81.296.586,04
**Despesa de Pessoal (2022)\*:** R\$ 37.624.488,13
\* O dado é referente ao terceiro quadrimestre (set-dez).

**EDUCAÇÃO**
**Escolas de educação infantil (2022):** 18
**Escolas de ensino fundamental (2022):** 17
**Escolas de ensino médio (2022):** 2
**Escolas de educação profissional (2022):** 1
**Escolas em áreas indígenas (2022):-**
**Instituições de ensino superior presenciais (2023):-**
**Matrículas da educação infantil (2022):** 927
**Matrículas do ensino fundamental (2022):** 2.926
**Matrículas do ensino médio (2022):** 799
**Taxa de abandono (2021)**
**Anos iniciais (até o 5º ano):** 0,4
**Anos finais (do 6º ao 9º ano):** 0,5
**Ensino médio:** 0,5
**Nota do Ideb (2021)**
**Anos iniciais (até o 5º ano):** 5,4
**Anos finais (do 6º ao 9º ano):** 4,9
**Ensino médio:** 4,9

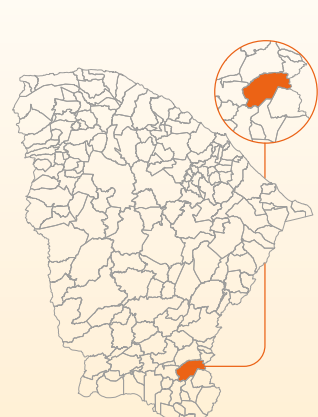
**SAÚDE**
**Transferência SUS hab/ano (2022):** R\$ 644,19
**Cobertura Saúde da Família (dez – 2022):** 100%
**Taxa de Mortalidade Infantil (2022)\*:** 16,45%
\* A cada mil nascidos vivos. Segundo informado pela Secretaria da Saúde do Estado, os dados estão sujeitos a revisão.

**CULTURA**
**Meios de comunicação afiliados à Acert:** Rádio Sol Nascente
**Patrimônio histórico:** -
**Tesouros Vivos:** Mestre da Cultura 2006 – Mestre Antônio Pinto; Mestre da Cultura 2019 – Mestre Gil Chagas / Gil D'Aurora
**Padroeiro:** Senhor Menino Deus
**Equipamentos culturais:** uma biblioteca



OPOVO.DOC

JORNALISTA LÚCIO BRASILEIRO, NATURAL DE AURORA, TEM QUASE 70 ANOS DE COLUNISMO SOCIAL



**DADOS GERAIS**

**CEP:** 63360-000 a 63379-999
**Distância de Fortaleza:** 464 km
**Tempo estimado de viagem:** 7h44min
**Principais vias de acesso:** BR-116 / BR-122 / BR-226 / BR-230 / CE-138 / CE-288 / CE-368 / CE-371
**Localização:** microrregião de Barro
**Municípios limítrofes:** Barro, Caririáçu, Ipaumirim, Lavras da Mangabeira, Milagres, Missão Velha (e estado da Paraíba)

<b>RANKING PIB CE</b>	
<b>2011</b>	75º
<b>2012</b>	83º
<b>2013</b>	82º
<b>2014</b>	84º
<b>2015</b>	85º
<b>2016</b>	91º
<b>2017</b>	91º
<b>2018</b>	93º
<b>2019</b>	91º
<b>2020</b>	97º

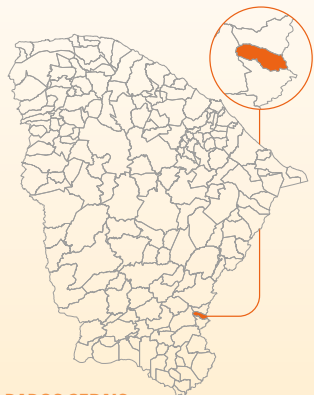
**IDM (2018):** 18,11 (152º no Ceará)
**IDH (2010):** 0,605 (118º no Ceará e 4.029º no Brasil)





DIVULGAÇÃO/FCO CINÉZIO RAMALHO

BAIXIENSE É O GENTÍLIO DO MUNICÍPIO



#### DADOS GERAIS

**CEP:** 63320-000 a 63339-999  
**Distância de Fortaleza:** 420,2 km  
**Tempo estimado de viagem:** 7h  
**Principais vias de acesso:** BR-116 / BR-122 / BR-226 / BR-230 / CE-138 / CE-151 / CE-368 / CE-371  
**Localização:** microrregião de Lavras da Mangabeira  
**Municípios limítrofes:** Ipaumirim, Lavras da Mangabeira, Umari (e estado da Paraíba)

#### RANKING PIB CE

<b>2011</b>	183º
<b>2012</b>	183º
<b>2013</b>	183º
<b>2014</b>	182º
<b>2015</b>	183º
<b>2016</b>	183º
<b>2017</b>	183º
<b>2018</b>	175º
<b>2019</b>	181º
<b>2020</b>	181º

#### SELO UNICEF

2007-2008  
2017-2020  
**IDM (2018):** 15,31 (163º no Ceará)  
**IDH (2010):** 0,627 (54º no Ceará e 3.534º no Brasil)

# BAIXIO

#### HISTÓRIA

**Data de aniversário:** 15/9  
**Toponímia:** terreno não elevado de chão úmido  
**Gentílico:** baixiense

#### DEMOGRAFIA

**População (Censo 2022):** 5.704  
**População (Censo 2010):** 6.026  
**Total de homens (Censo 2010):** 3.055  
**Total de mulheres (Censo 2010):** 2.971  
**População urbana (Censo 2010):** 3.304  
**População rural (Censo 2010):** 2.722  
**Densidade demográfica hab/km² (Censo 2022):** 39,19

#### GEOGRAFIA

**Área:** 145,6 km²  
**Latitude:** 6° 43' 43”  
**Longitude:** 38° 42' 59”  
**Altitude:** 269 m  
**Clima:** tropical quente semiárido, com chuvas de fevereiro a abril  
**Relevo:** sertões  
**Vegetação:** caatinga arbustiva densa e floresta caducifólia espinhosa (caatinga arbórea)  
**Precipitação pluviométrica (média em 2022):** 1.260,5 mm

#### INFRAESTRUTURA

**Domicílios (Censo 2022):** 2.556  
**Serviço de água urbano (habitantes – 2021)\*:** 3.452  
**Esgoto urbano (habitantes – 2021)\*:** 0  
**Serviço de água rural (habitantes – 2021)\*:** 919  
**Acessos de Banda Larga Fixa (fev – 2023):** 738  
**Cinturão Digital:** sim  
\* De acordo com a SCidades, os dados de 2022 estão em consolidação e conferência por parte dos municípios.

#### ECONOMIA

**PIB (2020):** R\$ 64.493.190  
Agropecuária (2020): R\$ 10.738.890  
Indústria (2020): R\$ 2.120.850  
Serviços (2020): R\$ 14.917.180  
Serviços públicos (2020): R\$ 34.879.040  
Impostos, líquidos de subsídios, sobre produtos (2020): R\$ 1.837.210  
**PIB per capita (2020):** R\$ 10.232,14  
**Benefícios da Previdência Social (2022):** R\$ 11.362.573,12  
**Beneficiários da Previdência Social (dez - 2022):** 816  
**Auxílio Brasil (2022):** R\$ 6.343.101  
Famílias Beneficiárias do Auxílio Brasil (2022): 1.246  
**Instituições financeiras (mar – 2023):** Bradesco (atendimento e atendimento eletrônico)



#### FINANÇAS PÚBLICAS

**Receita Total (2022):** R\$ 30.288.425,48  
**Receita Tributária (2022):** R\$ 970.724,29  
**Cota-parte do FPM (2022):** R\$ 12.952.774,77  
**Transferência do SUS (2022):** R\$ 2.759.147,65  
**Cota-parte do ICMS (2022):** R\$ 5.020.224  
**Fundeb (2022):** R\$ 6.047.094,06  
**Despesa Total (2022):** R\$ 30.899.987,88  
**Despesa de Pessoal (2022)\*:** R\$ 16.027.545,05  
\* O dado é referente ao terceiro quadrimestre (set-dez).

#### EDUCAÇÃO

**Escolas de educação infantil (2022):** 5  
**Escolas de ensino fundamental (2022):** 5  
**Escolas de ensino médio (2022):** 1  
**Escolas de educação profissional (2022):** -  
**Escolas em áreas indígenas (2022):** -  
**Instituições de ensino superior presenciais (2023):** -  
**Matrículas da educação infantil (2022):** 273  
**Matrículas do ensino fundamental (2022):** 701  
**Matrículas do ensino médio (2022):** 229  
**Taxa de abandono (2021)**  
Anos iniciais (até o 5º ano): 0  
Anos finais (do 6º ao 9º ano): 0,8  
Ensino médio: 0  
**Nota do Ideb (2021)**  
Anos iniciais (até o 5º ano): 5,1  
Anos finais (do 6º ao 9º ano): 5  
Ensino médio: 4,2

#### SAÚDE

**Transferência SUS hab/ano (2022):** R\$ 457,24  
**Cobertura Saúde da Família (dez – 2022):** 100%  
**Taxa de Mortalidade Infantil (2022)\*:** 0%  
\* A cada mil nascidos vivos. Segundo informado pela Secretaria da Saúde do Estado, os dados estão sujeitos a revisão.

#### CULTURA

**Meios de comunicação afiliados à Acert:** -  
**Patrimônio histórico:** -  
**Padroeiro:** São Francisco das Chagas  
**Equipamentos culturais:** uma biblioteca

#### SEGURANÇA PÚBLICA

**AIS 21**  
**Polícia Militar:** (88) 3412 1690  
**Polícia Civil:** (88) 3581 0307  
**Corpo de Bombeiros:** (88) 3581 9130  
**Pefoce Região Centro Sul:** (88) 3581 7469  
**CVLIs (2022):** -

#### JUSTIÇA

Fórum Desembargadora Águeda Passos  
Rodrigues Martins  
Comarca vinculada a Ipaumirim  
☎ (88) 3567 1164/ 3567 1581  
**Varas:** -  
**Promotorias:** -  
**Defensores:** -  
**Cartório eleitoral:** (85) 3453 3592 (vinculado a Barro)

#### POLÍTICA

**Eleitores (abr – 2023):** 5.628  
**Deputados federais mais votados (2022):** André Figueiredo (E) – 1.644 votos, Matheus Noronha (E) – 695 votos, Domingo Neto (E) – 563 votos  
**Deputados estaduais mais votados (2022):** Guilherme Landim (E) – 895 votos, Oriel Filho (E) – 767 votos, Luana Ribeiro (E) – 678 votos  
**Vereadores mais votados (2020):** Zico (E) – 522 votos, Herminia (E) – 461 votos, Joselita Cavalcante (E) – 367 votos

#### ADMINISTRAÇÃO PÚBLICA

**Ranking ICGM (2021):** 44º (de 79)  
🌐 www.baixio.ce.gov.br  
☎ (88) 3539 1221  
**Prefeito:** Raimundo Amaurílio Araújo Oliveira (Zico)  
**Vereadores:** 9  
**Distritos:** Baixio  
**CNPJ:** 07.520.224/0001-73  
\* População de até 20 mil habitantes.

# BANABUIÚ

#### HISTÓRIA

**Data de aniversário:** 25/1  
**Toponímia:** proveniente da denominação de afluente do rio Jaguaribe  
**Gentílico:** banabuiense

#### DEMOGRAFIA

**População (Censo 2022):** 17.195  
**População (Censo 2010):** 17.315  
**Total de homens (Censo 2010):** 8.737  
**Total de mulheres (Censo 2010):** 8.578  
**População urbana (Censo 2010):** 8.753  
**População rural (Censo 2010):** 8.562  
**Densidade demográfica hab/km² (Censo 2022):** 15,91

#### GEOGRAFIA

**Área:** 1.081 km²  
**Latitude:** 5° 18' 22”  
**Longitude:** 38° 55' 12”  
**Altitude:** 100 m  
**Clima:** tropical quente semiárido, com chuvas de fevereiro a abril  
**Relevo:** planície ribeirinha, serras secas, sertões e tabuleiros interiores  
**Vegetação:** caatinga arbustiva aberta, caatinga arbustiva densa e floresta mista dicotilo-palmaceae (mata ciliar com carnaúba)  
**Precipitação pluviométrica (média em 2022):** 886,8 mm

#### INFRAESTRUTURA

**Domicílios (Censo 2022):** 6.940  
**Serviço de água urbano (habitantes – 2021)\*:** 8.035  
**Esgoto urbano (habitantes – 2021)\*:** 0  
**Serviço de água rural (habitantes – 2021)\*:** 3.808  
**Acessos de Banda Larga Fixa (fev – 2023):** 1.164  
**Cinturão Digital:** sim  
\* De acordo com a SCidades, os dados de 2022 estão em consolidação e conferência por parte dos municípios.

#### ECONOMIA

**PIB (2020):** R\$ 209.097.180  
Agropecuária (2020): R\$ 46.443.310  
Indústria (2020): R\$ 14.957.850  
Serviços (2020): R\$ 58.266.520  
Serviços públicos (2020): R\$ 78.290.430  
Impostos, líquidos de subsídios, sobre produtos (2020): R\$ 11.139.080  
**PIB per capita (2020):** R\$ 11.453,61  
**Benefícios da Previdência Social (2022):** R\$ 50.832.290,49  
**Beneficiários da Previdência Social (dez – 2022):** 3.636  
**Auxílio Brasil (2022):** R\$ 15.207.336  
Famílias Beneficiárias do Auxílio Brasil (2022): 3.375  
**Instituições financeiras (mar – 2023):** Banco do Brasil (agência e atendimento eletrônico) e Bradesco (atendimento e atendimento eletrônico)

#### FINANÇAS PÚBLICAS

**Receita Total (2022):** R\$ 84.826.107,36  
**Receita Tributária (2022):** R\$ 4.619.178,89  
**Cota-parte do FPM (2022):** R\$ 25.905.549,58  
**Transferência do SUS (2022):** R\$ 7.087.568,53  
**Cota-parte do ICMS (2022):** R\$ 9.536.299,71  
**Fundeb (2022):** R\$ 27.036.245,47  
**Despesa Total (2022):** R\$ 85.160.635,49  
**Despesa de Pessoal (2022)\*:** R\$ 38.934.728,10  
\* O dado é referente ao terceiro quadrimestre (set-dez).

#### EDUCAÇÃO

**Escolas de educação infantil (2022):** 11  
**Escolas de ensino fundamental (2022):** 13  
**Escolas de ensino médio (2022):** 1  
**Escolas de educação profissional (2022):** 1  
**Escolas em áreas indígenas (2022):** -  
**Instituições de ensino superior presenciais (2023):** -  
**Matrículas da educação infantil (2022):** 854  
**Matrículas do ensino fundamental (2022):** 2.479  
**Matrículas do ensino médio (2022):** 705  
**Taxa de abandono (2021)**  
Anos iniciais (até o 5º ano): 0,1  
Anos finais (do 6º ao 9º ano): 0,6  
Ensino médio: 5,3  
**Nota do Ideb (2021)**  
Anos iniciais (até o 5º ano): 4,9  
Anos finais (do 6º ao 9º ano): 5,1  
Ensino médio: 4,3

#### SAÚDE

**Transferência SUS hab/ano (2022):** R\$ 367,22  
**Cobertura Saúde da Família (dez – 2022):** 98,09%  
**Taxa de Mortalidade Infantil (2022)\*:** 4,90%  
\* A cada mil nascidos vivos. Segundo informado pela Secretaria da Saúde do Estado, os dados estão sujeitos a revisão.

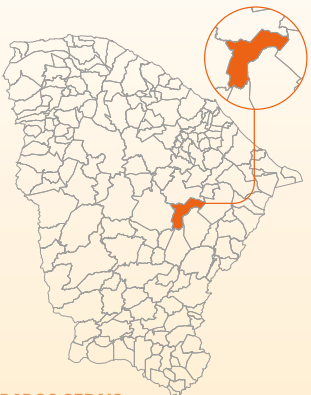
#### CULTURA

**Meios de comunicação afiliados à Acert:** -  
**Patrimônio histórico:** -  
**Padroeira:** Nossa Senhora de Fátima  
**Equipamentos culturais:** uma biblioteca



DIVULGAÇÃO/ ALICE ARAÚJO

AÇUDE BANABUIÚ É O TERCEIRO MAIOR DO CEARÁ E TRIPLICOU DE VOLUME NA QUADRA CHUVOSA DE 2023



#### DADOS GERAIS

**CEP:** 63960-000 a 63969-999  
**Distância de Fortaleza:** 216,3 km  
**Tempo estimado de viagem:** 3h36min  
**Principais vias de acesso:** BR-122 / CE-060 / CE-253 / CE-566  
**Localização:** microrregião do Sertão de Quixeramobim  
**Municípios limítrofes:** Jaguaretama, Milhã, Morada Nova, Quixadá, Quixeramobim e Solonópole

#### RANKING PIB CE

<b>2011</b>	91º
<b>2012</b>	101º
<b>2013</b>	100º
<b>2014</b>	104º
<b>2015</b>	105º
<b>2016</b>	101º
<b>2017</b>	103º
<b>2018</b>	103º
<b>2019</b>	101º
<b>2020</b>	98º

#### SELO UNICEF

2003-2004  
**IDM (2018):** 18,04 (153º no Ceará)  
**IDH (2010):** 0,606 (109º no Ceará e 3.999º no Brasil)





REPRODUÇ Ã O/INSTAGRAM THAYS FERRER

BARBALHENSE THAYS FERRER É DESTAQUE NO FUTEBOL FEMININO INTERNACIONAL



**DADOS GERAIS**

**CEP:** 63180-000 a 63184-999

**Distância de Fortaleza:** 501,8 km

**Tempo estimado de viagem:** 8h21min

**Principais vias de acesso:** BR-122 / BR-404 / BR-230 / CE-060 / CE-153 / CE-253 / CE-385 / CE-566

**Localização:** microrregião do Cariri

**Municípios limítrofes:** Crato, Jardim, Juazeiro do Norte, Missão Velha (e estado de Pernambuco)

<b>RANKING PIB CE</b>	
<b>2011</b>	24º
<b>2012</b>	18º
<b>2013</b>	24º
<b>2014</b>	22º
<b>2015</b>	23º
<b>2016</b>	23º
<b>2017</b>	21º
<b>2018</b>	23º
<b>2019</b>	19º
<b>2020</b>	17º

**UNIDADE DE CONSERVAÇÃO**

**Federal:** APA Chapada do Araripe e Floresta Nacional (Flona) do Araripe-Apodi

**Estadual:** Monumento Natural Sítio Riacho do Meio e Unidade de Conservação Santo Antônio (em processo de criação)
**Reserva Particular do Patrimônio Natural (RPPN):** Arajara Park

**SELO UNICEF**

2003-2004
2007-2008
2013-2016
2017-2020

**IDM (2018):** 47,52 (6º no Ceará)

**IDH (2010):** 0,683 (7º no Ceará e 2.359º no Brasil)

# BARBALHA

**HISTÓRIA**

**Data de aniversário:** 17/8

**Toponímia:** originário de sobrenome de moradora e firmado por corruptela de Barbalho

**Gentílico:** barbalhense

**DEMOGRAFIA**

**População (Censo 2022):** 75.033

**População (Censo 2010):** 55.323

**Total de homens (Censo 2010):** 26.904

**Total de mulheres (Censo**

**2010):** 28.419

**População urbana (Censo**

**2010):** 38.022

**População rural (Censo 2010):** 17.301

**Densidade demográfica hab/km²**

**(Censo 2022):** 123,38

**GEOGRAFIA**

**Área:** 608,2 km²

**Latitude:** 7º 18’ 38’’

**Longitude:** 39º 18’ 13’’

**Altitude:** 415,74 m

**Clima:** tropical quente semiárido brando e tropical quente subúmido, com chuvas de janeiro a abril

**Relevo:** Chapada do Araripe e sertões

**Vegetação:** carrasco, floresta

subcaducifólia tropical pluvial (mata seca), floresta subcaducifólia tropical xeromorfa (cerradão) e floresta

subperenifólia tropical pluvio-nebular (mata úmida)

**Precipitação pluviométrica (média em 2022):** 1.444,9 mm

**INFRAESTRUTURA**

**Domicílios (Censo 2022):** 29.531

**Serviço de água urbano**

**(habitantes – 2021)\*:** 40.960

**Esgoto urbano**

**(habitantes – 2021)\*:** 18.687

**Serviço de água rural**

**(habitantes – 2021)\*:** 0

**Acessos de Banda Larga Fixa**

**(fev – 2023):** 15.079

**Cinturão Digital:** sim

\* De acordo com a SCidades, os dados de 2022 estão em consolidação e conferência por parte dos municípios.

**ECONOMIA**

**PIB (2020):** R\$ 1.197.157.240

Agropecuária (2020): R\$ 132.190.880

Indústria (2020): R\$ 193.043.330

Serviços (2020): R\$ 494.157.730

Serviços públicos (2020):

R\$ 263.765.050

Impostos, líquidos de subsídios, sobre produtos (2020): R\$ 114.000.260

**PIB *per capita* (2020):** R\$ 19.552,45

**Benefícios da Previdência Social (2022):** R\$ 209.797.032,77

**Beneficiários da Previdência Social**

**(dez – 2022):** 13.646

**Auxílio Brasil (2022):** R\$ 40.317.483

**Famílias Beneficiárias do Auxílio**

**Brasil (2022):** 9.105

**Instituições financeiras (mar – 2023):**

Banco do Brasil (agência e atendimento eletrônico), Caixa Econômica (agência e atendimento eletrônico), Banco do Nordeste (agência), Bradesco (agência), Santander (agência), Topázio (atendimento eletrônico), Sicoob Credinova (atendimento) e Sicredi Ceará (atendimento)

**FINANÇAS PÚBLICAS**

**Receita Total (2022):** R\$ 368.004.123,47

**Receita Tributária (2022):**

R\$ 19.199.781,74

**Cota-parte do FPM (2022):**

R\$ 51.811.098,31

**Transferência do SUS (2022):**

R\$ 169.574.621,65

**Cota-parte do ICMS (2022):**

R\$ 22.992.421,45

**Fundeb (2022):** R\$ 77.392.565,55

**Despesa Total (2022):**

R\$ 360.240.344,81

**Despesa de Pessoal (2022)\*:**

R\$ 123.883.563,43

\* O dado é referente ao terceiro quadrimestre (set-dez).

**EDUCAÇÃO**

**Escolas de educação infantil**

**(2022):** 43

**Escolas de ensino fundamental**

**(2022):** 47

**Escolas de ensino médio (2022):** 6

**Escolas de educação profissional**

**(2022):** 2

**Escolas em áreas indígenas (2022):** -

**Instituições de ensino superior**

**presenciais (2023):** UFCA e Urca

**Matrículas da educação infantil**

**(2022):** 3.322

**Matrículas do ensino fundamental**

**(2022):** 9.531

**Matrículas do ensino médio**

**(2022):** 2.775

**Taxa de abandono (2021)**

**Anos iniciais (até o 5º ano):** 0

**Anos finais (do 6º ao 9º ano):** 0

**Ensino médio:** 0,8

**Nota do Ideb (2021)**

**Anos iniciais (até o 5º ano):** 5,6

**Anos finais (do 6º ao 9º ano):** 4,8

**Ensino médio:** 4,4

**SAÚDE**

**Transferência SUS hab/ano (2022):**

R\$ 2.685,85

**Cobertura Saúde da Família (dez –**

**2022):** 100%

**Taxa de Mortalidade Infantil**

**(2022)\*:** 12,61%

\* A cada mil nascidos vivos. Segundo informado pela Secretaria da Saúde do Estado, os dados estão sujeitos a revisão.

**CULTURA**

**Meios de comunicação afiliados**

**à Acert:** O POVO CBN Cariri 93.5 e

Cetama FM

**Patrimônio histórico:** Festa do Pau da

Bandeira de Santo Antônio em Barbalha

(Livro das Celebrações) – registrado pela

União, Casarão Hotel (Sobrado à Rua da

Matriz) – tombamento estadual, Casa de

Câmara e Cadeia – tombamento estadual

**Tesouros Vivos:** Mestre da Cultura 2004

– Mestre Joaquim Mulato (†); Mestre da

Cultura 2005 – Mestre Zé Pedro; Mestre da

Cultura 2010 – Mestre Severino (†);

Tesouro Vivo 2012 – Grupo de Incelências

de Barbalha; Mestre da Culvctura 2018

– Mestre Jaime; Mestre da Cultura 2022 -

Mestre Chico Ceará

**Padroeiro:** Santo Antônio

**Equipamentos culturais:** duas

bibliotecas, três teatros e um ponto de

cultura

**SEGURANÇA PÚBLICA**

**AIS 19**

**Polícia Militar:** (88) 3102 1152

**Polícia Civil:** (88) 3102 1116 / 3102 1118

**Corpo de Bombeiros:** (88) 3102 1140

**Pefoce Região Sul:** (88) 3571 7018 / 3571 5307

**CVLIs (2022):** 8

**JUSTIÇA**

Fórum Doutor Rotsenaidil Duarte

Fernandes Távora

Entrância intermediária

☎ (88) 3532 1594 / 3532 2133 / 3532 3404

**Varas:** 3

**Promotorias:** 3

**Defensores:** 4

**Defensoria:** (88) 98807 7451

**Cartório eleitoral:** (85) 3453 3531

**POLÍTICA**

**Eleitores (abr – 2023):** 48.198

**Deputados federais mais votados**

**(2022):** Guimarães do PT (E) – 9.026

votos, Fernanda Pessoa (E) – 3.727 votos,

Idilvan (E) – 3.057 votos

**Deputados estaduais mais votados**

**(2022):** Fernando Santana (E) – 15.956

votos, Dr. Aloísio (S) – 5.058 votos, Davi

de Raimundão (E) – 1.002 votos

**Vereadores mais votados (2020):**

Professor Odair Matos (E) – 1.305 votos,

Epitácio (E) – 1.298 votos, Rildo Teles (E)

– 1.297 votos

**ADMINISTRAÇÃO PÚBLICA**

**Ranking ICGM (2021)\*:** 19º (de 28)

🌐 www.barbalha.ce.gov.br

☎ (88) 2101 1919

**Prefeito:** Guilherme Sampaio Saraiva

(Dr. Guilherme)

**Vereadores:** 15

**Distritos:** Arajara, Barbalha, Caldas

e Estrela

**CNPJ:** 06.740.278/0001-81

\* População acima de 50 mil e menor que 100 mil habitantes.

# BARREIRA

**HISTÓRIA**

**Data de aniversário:** 15/4

**Toponímia:** simplificado de

barreiro vermelho

**Gentílico:** barreirense

**DEMOGRAFIA**

**População (Censo 2022):** 22.391

**População (Censo 2010):** 19.573

**Total de homens (Censo 2010):** 9.736

**Total de mulheres (Censo 2010):** 9.837

**População urbana (Censo 2010):** 8.127

**População rural (Censo 2010):** 11.446

**Densidade demográfica hab/km²**

**(Censo 2022):** 86,12

**GEOGRAFIA**

**Área:** 260 km²

**Latitude:** 4º 17’ 10’’

**Longitude:** 38º 38’ 30’’

**Altitude:** 83,5 m

**Clima:** tropical quente semiárido

brando, com chuvas de fevereiro a abril

**Relevo:** serras secas e sertões

**Vegetação:** caatinga arbustiva densa,

complexo vegetacional da zona litorânea

e floresta subcaducifólia tropical pluvial

(mata seca)

**Precipitação pluviométrica (média em 2022):** 1.189,9 mm

**INFRAESTRUTURA**

**Domicílios (Censo 2022):** 9.953

**Serviço de água urbano**

**(habitantes – 2021)\*:** 9.303

**Esgoto urbano**

**(habitantes – 2021)\*:** 4.246

**Serviço de água rural**

**(habitantes – 2021)\*:** 3.714

**Acessos de Banda Larga Fixa**

**(fev – 2023):** 732

**Cinturão Digital:** sim

\* De acordo com a SCidades, os dados de 2022 estão em consolidação e conferência por parte dos municípios.

**ECONOMIA**

**PIB (2020):** R\$ 205.182.030

Agropecuária (2020): R\$ 22.683.400

Indústria (2020): R\$ 14.041.900

Serviços (2020): R\$ 65.724.430





DIVULGAÇÃO/PREFEITURA DE BARRO

O PRINCIPAL EVENTO CULTURAL DE BARRO É A FESTA DO PADROEIRO SANTO ANTÔNIO



#### DADOS GERAIS

**CEP:** 63380-000 a 63399-999  
**Distância de Fortaleza:** 455 km  
**Tempo estimado de viagem:** 7h35min  
**Principais vias de acesso:** BR-116 / BR-122 / BR-226 / BR-230 / CE-138 / CE-368 / CE-371  
**Localização:** microrregião de Barro  
**Municípios limítrofes:** Aurora, Mauriti, Milagres (e estado da Paraíba)

#### RANKING PIB CE

2011	99º
2012	95º
2013	92º
2014	95º
2015	95º
2016	95º
2017	98º
2018	98º
2019	96º
2020	94º

#### SELO UNICEF

2017-2020  
**IDM (2018):** 18,30 (148º no Ceará)  
**IDH (2010):** 0,599 (136º no Ceará e 4.167º no Brasil)

# BARRO

#### HISTÓRIA

**Data de aniversário:** 22/11  
**Toponímia:** proveniente dos aspectos físicos da estrutura geológica do município, de onde terá se formado a fazenda Barro  
**Gentílico:** barrense

#### DEMOGRAFIA

**População (Censo 2022):** 19.381  
**População (Censo 2010):** 21.514  
**Total de homens (Censo 2010):** 10.627  
**Total de mulheres (Censo 2010):** 10.887  
**População urbana (Censo 2010):** 13.160  
**População rural (Censo 2010):** 8.354  
**Densidade demográfica hab/km² (Censo 2022):** 27,25

#### GEOGRAFIA

**Área:** 711,3 km²  
**Latitude:** 7º 10’ 39”  
**Longitude:** 38º 46’ 47”  
**Altitude:** 362,11 m  
**Clima:** tropical quente semiárido, com chuvas de fevereiro a abril  
**Relevo:** sertões  
**Vegetação:** caatinga arbustiva densa, floresta caducifólia espinhosa (caatinga arbórea) e floresta subcaducifólia tropical pluvial (mata seca)  
**Precipitação pluviométrica (média em 2022):** 1.163,7 mm

#### INFRAESTRUTURA

**Domicílios (Censo 2022):** 9.074  
**Serviço de água urbano (habitantes – 2021)\*:** 12.381  
**Esgoto urbano (habitantes – 2021)\*:** 2.470  
**Serviço de água rural (habitantes – 2021)\*:** 2.232  
**Acessos de Banda Larga Fixa (fev – 2023):** 448  
**Cinturão Digital:** não  
\* De acordo com a SCidades, os dados de 2022 estão em consolidação e conferência por parte dos municípios.

#### ECONOMIA

**PIB (2020):** R\$ 226.220.690  
Agropecuária (2020): R\$ 33.376.530  
Indústria (2020): R\$ 11.312.570  
Serviços (2020): R\$ 76.272.090  
Serviços públicos (2020): R\$ 94.121.420  
Impostos, líquidos de subsídios, sobre produtos(2020): R\$ 11.138.090  
**PIB per capita (2020):** R\$ 9.940,27  
**Benefícios da Previdência Social (2022):** R\$ 70.051.771,12  
**Beneficiários da Previdência Social (dez – 2022):** 4.787  
**Auxílio Brasil (2022):** R\$ 16.746.842  
**Famílias Beneficiárias do Auxílio Brasil (2022):** 3.564  
**Instituições financeiras (mar – 2023):** Banco do Brasil (agência e atendimento eletrônico) e Bradesco (atendimento e atendimento eletrônico)

#### FINANÇAS PÚBLICAS

**Receita Total (2022):** R\$ 66.620.770,22  
**Receita Tributária (2022):** R\$ 2.913.856,71  
**Cota-parte do FPM (2022):** R\$ 25.885.754,72  
**Transferência do SUS (2022):** R\$ 8.381.955,41  
**Cota-parte do ICMS (2022):** R\$ 5.280.907,56  
**Fundeb (2022):** R\$ 19.495.689,09  
**Despesa Total (2022):** R\$ 65.368.408,40  
**Despesa de Pessoal (2022)\*:** R\$ 37.924.478,64  
\* O dado é referente ao terceiro quadrimestre (set-dez).

#### EDUCAÇÃO

**Escolas de educação infantil (2022):** 17  
**Escolas de ensino fundamental (2022):** 19  
**Escolas de ensino médio (2022):** 3  
**Escolas de educação profissional (2022):** 1  
**Escolas em áreas indígenas (2022):- Instituições de ensino superior presenciais (2023): - Matrículas da educação infantil (2022):** 763  
**Matrículas do ensino fundamental (2022):** 2.414  
**Matrículas do ensino médio (2022):** 792  
**Taxa de abandono (2021)**  
**Anos iniciais (até o 5º ano):** 0,9  
**Anos finais (do 6º ao 9º ano):** 2,5  
**Ensino médio:** 1,1  
**Nota do Ideb (2021)**  
**Anos iniciais (até o 5º ano):** 5,7  
**Anos finais (do 6º ao 9º ano):** 5,2  
**Ensino médio:** 4,9

#### SAÚDE

**Transferência SUS hab/ano (2022):** R\$ 367,08  
**Cobertura Saúde da Família (dez – 2022):** 98,67%  
**Taxa de Mortalidade Infantil (2022)\*:** 14,85%  
\* A cada mil nascidos vivos. Segundo informado pela Secretaria da Saúde do Estado, os dados estão sujeitos a revisão.

#### CULTURA

**Meios de comunicação afiliados à Acert:** Rádio FM 96,5  
**Patrimônio histórico:- Padroeiro:** Santo Antônio  
**Equipamentos culturais:** uma biblioteca

#### SEGURANÇA PÚBLICA

**AIS 19**  
**Polícia Militar:** (88) 3102 1152  
**Polícia Civil:** (88) 3102 1116 / 3102 1118  
**Corpo de Bombeiros:** (88) 3102 1140  
**Pefoce Região Sul:** (88) 3571 7018 / 3571 5307  
**CVLIs (2022):** 3

#### JUSTIÇA

Fórum Doutor Normando Alves Feitosa  
Entrância inicial  
☎(88) 3554 1494 / 1715  
**Varas:** 1  
**Promotorias:** 1  
**Defensores:- Cartório eleitoral:** (85) 3453 3592

#### POLÍTICA

**Eleitores (abr – 2023):** 16.668  
**Deputados federais mais votados (2022):** Eunício (E) – 3.171 votos, Domingos Neto (E) – 2.980 votos, Guimarães do PT (E) – 721 votos  
**Deputados estaduais mais votados (2022):** Audic Mota (S) – 2.348 votos, Oriel Filho (E) – 2.306 votos, Guilherme Landim (E) – 1.847 votos  
**Vereadores mais votados (2020):** Koringa (E) – 1.288 votos, Joanes de Paraibana (E) – 1.068 votos, Dody (E) – 910 votos

#### ADMINISTRAÇÃO PÚBLICA

**Ranking ICGM (2021)\*:** 36º (de 68)  
☎www.barro.ce.gov.br  
☎(88) 3554 1014  
**Prefeito:** Hércles George Feitosa Albuquerque (Dr.George)  
**Vereadores:** 11  
**Distritos:** Barro, Brejinho, Cuncas, Engenho Velho, Iara, Monte Alegre, Riachão, Santo Antônio e Serrota  
**CNPJ:** 07.620.396/0001-19  
\* População acima de 20 mil e menor que 50 mil habitantes.

# BARROQUINHA

#### HISTÓRIA

**Data de aniversário:** 11/5  
**Toponímia:** proveniente da geologia, de pequenas massas erodidas ou barrocas, de onde terá se originado Barroquinha  
**Gentílico:** barroquinhense

#### DEMOGRAFIA

**População (Censo 2022):** 14.567  
**População (Censo 2010):** 14.476  
**Total de homens (Censo 2010):** 7.321  
**Total de mulheres (Censo 2010):** 7.155  
**População urbana (Censo 2010):** 9.770  
**População rural (Censo 2010):** 4.706  
**Densidade demográfica hab/km² (Censo 2022):** 37,78

#### GEOGRAFIA

**Área:** 385,6 km²  
**Latitude:** 3º 01’ 10”  
**Longitude:** 41º 08’ 13”  
**Altitude:** 94 m  
**Clima:** tropical quente semiárido brando, com chuvas de janeiro a maio  
**Relevo:** planície litorânea, sertões e tabuleiros costeiros  
**Vegetação:** complexo vegetacional da zona litorânea e floresta perenifólia paludosa marítima  
**Precipitação pluviométrica (média em 2022):** 1.704,8 mm

#### INFRAESTRUTURA

**Domicílios (Censo 2022):** 6.702  
**Anos iniciais (até o 5º ano):** 0  
**Serviço de água urbano (habitantes – 2021)\*:** 9.002  
**Esgoto urbano (habitantes – 2021)\*:**3.244  
**Serviço de água rural (habitantes – 2021)\*:** 567  
**Acessos de Banda Larga Fixa (fev – 2023):** 277  
**Cinturão Digital:** sim  
\* De acordo com a SCidades, os dados de 2022 estão em consolidação e conferência por parte dos municípios.

#### ECONOMIA

**PIB (2020):** R\$ 122.902.530  
Agropecuária (2020): R\$ 13.969.690  
Indústria (2020): R\$ 4.362.600  
Serviços (2020): R\$ 34.127.970  
Serviços públicos (2020): R\$ 65.306.670  
Impostos, líquidos de subsídios, sobre produtos(2020): R\$ 5.135.590  
**PIB per capita (2020):** R\$ 8.169,54  
**Benefícios da Previdência Social (2022):** R\$ 20.445.463,46  
**Beneficiários da Previdência Social (dez – 2022):** 1.473  
**Auxílio Brasil (2022):** R\$ 16.541.272  
**Famílias Beneficiárias do Auxílio Brasil (2022):** 3.514  
**Instituições financeiras (mar – 2023):** Banco do Brasil (atendimento e atendimento eletrônico) e Bradesco (atendimento e atendimento eletrônico)

#### FINANÇAS PÚBLICAS

**Receita Total (2022):** R\$ 64.967.366,75  
**Receita Tributária (2022):** R\$ 2.498.511,43  
**Cota-parte do FPM (2022):** R\$ 21.587.955,22  
**Transferência do SUS (2022):** R\$ 5.176.369,15  
**Cota-parte do ICMS (2022):** R\$ 7.946.739,17  
**Fundeb (2022):** R\$ 21.666.857,13  
**Despesa Total (2022):** R\$ 66.467.641,31  
**Despesa de Pessoal (2022)\*:** R\$ 33.601.763,29  
\* O dado é referente ao terceiro quadrimestre (set-dez).

#### EDUCAÇÃO

**Escolas de educação infantil (2022):** 9  
**Escolas de ensino fundamental (2022):** 11  
**Escolas de ensino médio (2022):** 1  
**Escolas de educação profissional (2022):** 0  
**Escolas em áreas indígenas (2022): - Instituições de ensino superior presenciais (2023): - Matrículas da educação infantil (2022):** 988  
**Matrículas do ensino fundamental (2022):** 2.247  
**Matrículas do ensino médio (2022):** 792  
**Taxa de abandono (2021)**  
**Anos iniciais (até o 5º ano):** 0  
**Anos finais (do 6º ao 9º ano):** 0,2  
**Ensino médio:** 1,8  
**Nota do Ideb (2021)**  
**Anos iniciais (até o 5º ano):** 7,7  
**Anos finais (do 6º ao 9º ano):** 5,5  
**Ensino médio:** 4,6

#### SAÚDE

**Transferência SUS hab/ano (2022):** R\$ 318,35  
**Cobertura Saúde da Família (dez – 2022):** 100%  
**Taxa de Mortalidade Infantil (2022)\*:** 5,35%  
\* A cada mil nascidos vivos. Segundo informado pela Secretaria da Saúde do Estado, os dados estão sujeitos a revisão.

#### CULTURA

**Meios de comunicação afiliados à Acert:** -  
**Patrimônio histórico:- Padroeira:** Nossa Senhora dos Navegantes  
**Equipamentos culturais:** uma biblioteca

#### SEGURANÇA PÚBLICA

**AIS 14**  
**Polícia Militar:** (88) 3611 0484 / 3677 4264  
**Polícia Civil:** (88) 3677 4711 / 3677 4291 / 3611 7808  
**Corpo de Bombeiros:** (88) 3677 4660  
**Pefoce Região Norte:** (88) 3614 5485  
**CVLIs (2022):-**

#### JUSTIÇA

Fórum Desembargador Evandro Nogueira Lima  
Comarca vinculada a Chaval  
☎(88) 3625 1635 / 3625 1178  
**Varas:- Promotorias:- Defensores:- Cartório eleitoral:** (85) 3453 3608 (vinculado a Chaval)

#### POLÍTICA

**Eleitores (abr – 2023):** 14.210  
**Deputados federais mais votados (2022):** Domingos Neto (E) – 4.016 votos, Robério Monteiro (E) – 3.803 votos, Denis Bezerra (NE) – 1.208 votos  
**Deputados estaduais mais votados (2022):** Sergio Aguiar (E) – 4.334 votos, Romeu Aldigueri (E) – 4.222 votos, Cláudio Pinho (E) – 509 votos  
**Vereadores mais votados (2020):** Cleria Bento (E) – 1.018 votos, Dr. Ronny (E) – 889 votos, Valdécio Rocha (E) – 759 votos

#### ADMINISTRAÇÃO PÚBLICA

**Ranking ICGM (2021)\*:** 60º (de 79)  
☎www.barroquinha.ce.gov.br  
☎(88) 3623 1137  
**Prefeito:** Jaime Veras Silva Filho (Jaime Veras)  
**Vereadores:** 11  
**Distritos:** Araras, Barroquinha e Bitupitá  
**CNPJ:** 23.478.597/0001-80  
\* População até 20 mil habitantes.



HELENE SANTOS / GOVERNO DO CEARÁ

ORLA DA PRAIA DE BITUPITÁ, PONTO TURÍSTICO DE BARROQUINHA



#### DADOS GERAIS

**CEP:** 62410-000 a 62419-999  
**Distância de Fortaleza:** 388,1 km  
**Tempo estimado de viagem:** 6h28min  
**Principais vias de acesso:** BR-222 / BR-402 / CE-085 / CE-177 / CE-216 / CE-556  
**Localização:** microrregião do Litoral de Camocim e Acaraú  
**Municípios limítrofes:** Camocim, Chaval, Granja (e estado do Piauí)

#### RANKING PIB CE

2011	137º
2012	130º
2013	133º
2014	134º
2015	136º
2016	138º
2017	143º
2018	146º
2019	147º
2020	143º

#### UNIDADE DE CONSERVAÇÃO

**Federal:** APA Delta do Parnaíba

#### SELO UNICEF

2013-2016  
2017-2020  
**IDM (2018):** 20,51 (127º no Ceará)  
**IDH (2010):** 0,571 (173º no Ceará e 4.827º no Brasil)





DIVULGAÇÃO/DANIELA NOGUEIRA

CENTENÁRIO, MOSTEIRO DOS JESUÍTAS É ESPAÇO DE VISITAÇÃO E HOSPEDAGEM EM BATURITÉ



**DADOS GERAIS**  
**CEP:** 62760-000 a 62761-999  
**Distância de Fortaleza:** 93 km  
**Tempo estimado de viagem:** 1h33min  
**Principais vias de acesso:** CE-060 / CE-253 / CE-356 / CE-566  
**Localização:** microrregião de Baturité  
**Municípios limítrofes:** Aracoiaba, Capistrano, Guaramiranga, Ibaretama, Itapiúna, Mulungu, Pacoti e Redenção

<b>RANKING PIB CE</b>	
2011	50º
2012	53º
2013	54º
2014	46º
2015	50º
2016	58º
2017	54º
2018	61º
2019	57º
2020	57º

**UNIDADE DE CONSERVAÇÃO**  
**Estadual:** APA da Serra de Baturité  
**Reserva Particular do Patrimônio Natural (RPPN):** Reserva Natural Sítio Palmeiras  
**IDM (2018):** 32,62 (34º no Ceará)  
**IDH (2010):** 0,619 (74º no Ceará e 3.721º no Brasil)

# BATURITÉ

**HISTÓRIA**  
**Data de aniversário:** 9/8  
**Toponímia:** palavra originária do tupi, que significa “serra verdadeira”  
**Gentílico:** baturiteense

**DEMOGRAFIA**  
**População (Censo 2022):** 35.218  
**População (Censo 2010):** 33.321  
**Total de homens (Censo 2010):** 16.396  
**Total de mulheres (Censo 2010):** 16.925  
**População urbana (Censo 2010):** 24.437  
**População rural (Censo 2010):** 8.884  
**Densidade demográfica hab/km² (Censo 2022):** 112,13

**GEOGRAFIA**  
**Área:** 314,1 km²  
**Latitude:** 4º 19’ 56”  
**Longitude:** 38º 52’ 46”  
**Altitude:** 171,24 m  
**Clima:** tropical quente semiárido, tropical quente subúmido e tropical quente úmido, com chuvas de janeiro a maio  
**Relevo:** serras úmidas e sertões  
**Vegetação:** caatinga arbustiva densa e floresta subcaducifólia tropical pluvial (mata seca)  
**Precipitação pluviométrica (média em 2022):** 1.853,3 mm

**INFRAESTRUTURA**  
**Domicílios (Censo 2022):** 14.907  
**Serviço de água urbano (habitantes – 2021)\*:** 25.301  
**Esgoto urbano (habitantes – 2021)\*:** 859  
**Serviço de água rural (habitantes – 2021)\*:** 863  
**Acessos de Banda Larga Fixa (fev – 2023):** 12.840  
**Cinturão Digital:** sim  
\* De acordo com a SCidades, os dados de 2022 estão em consolidação e conferência por parte dos municípios.

**ECONOMIA**  
**PIB (2020):** R\$ 417.493.980  
Agropecuária (2020): R\$ 45.881.400  
Indústria (2020): R\$ 18.869.730  
Serviços (2020): R\$ 194.463.810  
Serviços públicos (2020): R\$ 135.446.050  
Impostos, líquidos de subsídios, sobre produtos(2020): R\$ 22.832.990  
**PIB per capita (2020):** R\$ 11.616,09  
**Benefícios da Previdência Social (2022):** R\$ 140.043.840,63  
**Beneficiários da Previdência Social (dez – 2022):** 9.752  
**Auxílio Brasil (2022):** R\$ 37.632.931  
**Famílias Beneficiárias do Auxílio Brasil (2022):** 8.699  
**Instituições financeiras (mar – 2023):** Banco do Brasil (agência e atendimento eletrônico), Caixa Econômica (agência e atendimento eletrônico), Banco



do Nordeste (agência), Bradesco (agência, atendimento e atendimento eletrônico), SCB Crédito (atendimento), Santander (atendimento) e Topázio (atendimento eletrônico)

**FINANÇAS PÚBLICAS**  
**Receita Total (2022):** R\$ 143.652.150,74  
**Receita Tributária (2022):** R\$ 8.762.510,49  
**Cota-parte do FPM (2022):** R\$ 34.540.732,33  
**Transferência do SUS (2022):** R\$ 31.638.902,37  
**Cota-parte do ICMS (2022):** R\$ 7.242.557,45  
**Fundeb (2022):** R\$ 45.013.699,79  
**Despesa Total (2022):** R\$ 158.074.813,95  
**Despesa de Pessoal (2022)\*:** R\$ 64.230.699,28  
\* O dado é referente ao terceiro quadrimestre (set-dez).

**EDUCAÇÃO**  
**Escolas de educação infantil (2022):** 27  
**Escolas de ensino fundamental (2022):** 28  
**Escolas de ensino médio (2022):** 3  
**Escolas de educação profissional (2022):** 2  
**Escolas em áreas indígenas (2022):** -  
**Instituições de ensino superior presenciais (2023):** FMB, IFCE  
**Matrículas da educação infantil (2022):** 1.755  
**Matrículas do ensino fundamental (2022):** 4.697  
**Matrículas do ensino médio (2022):** 1.554  
**Taxa de abandono (2021)**  
**Anos iniciais (até o 5º ano):** 0  
**Anos finais (do 6º ao 9º ano):** 0  
**Ensino médio:** 0  
**Nota do Ideb (2021)**  
**Anos iniciais (até o 5º ano):** 5,5  
**Anos finais (do 6º ao 9º ano):** 5,4  
**Ensino médio:** 4,8

**SAÚDE**  
**Transferência SUS hab/ano (2022):** R\$ 735,48  
**Cobertura Saúde da Família (dez – 2022):** 94,85%  
**Taxa de Mortalidade Infantil (2022)\*:** 13,54%  
\* A cada mil nascidos vivos. Segundo informado pela Secretaria da Saúde do Estado, os dados estão sujeitos a revisão.

**CULTURA**  
**Meios de comunicação afiliados à Acert:** Rádio 94,5 FM e Rádio FM Maior 93.3  
**Tesouros Vivos:** Mestre da Cultura 2022 – Mestre Pádua de Queiroz  
**Patrimônio histórico:** -  
**Padroeira:** Nossa Senhora da Palma  
**Equipamentos culturais:** uma biblioteca, três museus, um teatro e dois pontos de cultura

**SEGURANÇA PÚBLICA**  
**AIS 15**  
**Polícia Militar:** (85) 3343 1190 / 3343 6821 / 3343 6820  
**Polícia Civil:** (85) 3343 6813  
**Corpo de Bombeiros:** (88) 33321 1452  
**Pefoce Região dos Sertões:** (85) 3343 6940  
**CVLIs (2022):** 11

**JUSTIÇA**  
Fórum Governador Virgílio Távora  
Entrância intermediária  
☎ (85) 3347 1115 / 3347 1306 / 3347 2624  
**Varas:** 3  
**Promotorias:** 3  
**Defensores:** 3  
**Defensoria:** (85) 3194 5085  
**Cartório eleitoral:** (85) 3453 3505

**POLÍTICA**  
**Eleitores (abr – 2023):** 26.832  
**Deputados federais mais votados (2022):** Eduardo Bismarck (E) – 8.195 votos, José Airton (E) – 1.214 votos, Luizianne Lins (E) – 1.008 votos  
**Deputados estaduais mais votados (2022):** Audic Mota (S) – 8.832 votos, Bruno Pedrosa (S) – 1.201 votos, Evandro Leitão (E) – 1.022 votos  
**Vereadores mais votados (2020):** João Paulo Slink (E) – 1.023 votos, Vereador Bambam (E) – 948 votos, Dr. Wagner (E) – 793 votos

**ADMINISTRAÇÃO PÚBLICA**  
**Ranking ICGM (2021)\*:** 62º (de 68)  
🌐 www.baturite.ce.gov.br  
☎ (85) 3347 1246 / 3347 124  
**Prefeito:** Herberlh Freitas Reis  
Cavalcante Mota (Herberlh Mota)  
**Vereadores:** 13  
**Distritos:** Baturité, Boa Vista e São Sebastião  
**CNPJ:** 07.387.343/0001-08  
\* População acima de 20 mil e menor que 50 mil habitantes.

# BEBERIBE

**HISTÓRIA**  
**Data de aniversário:** 5/7  
**Toponímia:** palavra originária do tupi, que significa “lugar onde cresce a cana” ou ainda “águas que vão e vêm sob o fluxo e o influxo da maré”  
**Gentílico:** beberibense

**DEMOGRAFIA**  
**População (Censo 2022):** 53.114  
**População (Censo 2010):** 49.311  
**Total de homens (Censo 2010):** 24.857  
**Total de mulheres (Censo 2010):** 24.454  
**População urbana (Censo 2010):** 21.611  
**População rural (Censo 2010):** 27.700  
**Densidade demográfica hab/km² (Censo 2022):** 33,26

**GEOGRAFIA**  
**Área:** 1.597 km²  
**Latitude:** 4º 10’ 47”  
**Longitude:** 38º 07’ 46”  
**Altitude:** 11,94 m  
**Clima:** tropical quente semiárido e tropical quente semiárido brando, com chuvas de janeiro a abril  
**Relevo:** planície litorânea, planície ribeirinha, sertões e tabuleiros costeiros  
**Vegetação:** complexo vegetacional da zona litorânea e floresta mista dicotilo-palmaceae (mata ciliar com carnaúba)  
**Precipitação pluviométrica (média em 2022):** 1.303 mm

**INFRAESTRUTURA**  
**Domicílios (Censo 2022):** 28.351  
**Serviço de água urbano (habitantes – 2021)\*:** 14.580  
**Esgoto urbano (habitantes – 2021)\*:** 6.350  
**Serviço de água rural (habitantes – 2021)\*:** 9.837  
**Acessos de Banda Larga Fixa (fev – 2023):** 8.620  
**Cinturão Digital:** sim  
\* De acordo com a SCidades, os dados de 2022 estão em consolidação e conferência por parte dos municípios.

**ECONOMIA**  
**PIB (2020):** R\$ 967.518.280  
Agropecuária (2020): R\$ 351.904.220  
Indústria (2020): R\$ 113.826.510  
Serviços (2020): R\$ 244.763.890  
Serviços públicos (2020): R\$ 220.698.640  
Impostos, líquidos de subsídios, sobre produtos(2020): R\$ 36.325.030  
**PIB per capita (2020):** R\$ 17.933,94  
**Benefícios da Previdência Social (2022):** R\$ 133.705.946,88  
**Beneficiários da Previdência Social (dez – 2022):** 9.402  
**Auxílio Brasil (2022):** R\$ 56.834.128  
**Famílias Beneficiárias do Auxílio Brasil (2022):** 12.924

**Instituições financeiras (mar – 2023):** Banco do Brasil (agência e atendimento eletrônico), Bradesco (agência e atendimento eletrônico) e Topázio (atendimento eletrônico)

**FINANÇAS PÚBLICAS**  
**Receita Total (2022):** R\$ 215.892.672,80  
**Receita Tributária (2022):** R\$ 19.011.468,57  
**Cota-parte do FPM (2022):** R\$ 47.493.506,76  
**Transferência do SUS (2022):** R\$ 14.839.264,12  
**Cota-parte do ICMS (2022):** R\$ 14.340.466,54  
**Fundeb (2022):** R\$ 69.564.571,50  
**Despesa Total (2022):** R\$ 207.309.225,12  
**Despesa de Pessoal (2022)\*:** R\$ 95.887.849,15  
\* O dado é referente ao terceiro quadrimestre (set-dez).

**EDUCAÇÃO**  
**Escolas de educação infantil (2022):** 33  
**Escolas de ensino fundamental (2022):** 34  
**Escolas de ensino médio (2022):** 6  
**Escolas de educação profissional (2022):** 1  
**Escolas em áreas indígenas (2022):** -  
**Instituições de ensino superior presenciais (2023):** -  
**Matrículas da educação infantil (2022):** 2.442  
**Matrículas do ensino fundamental (2022):** 7.066  
**Matrículas do ensino médio (2022):** 2.273  
**Taxa de abandono (2021)**  
**Anos iniciais (até o 5º ano):** 0,1  
**Anos finais (do 6º ao 9º ano):** 0,5  
**Ensino médio:** 1,5  
**Nota do Ideb (2021)**  
**Anos iniciais (até o 5º ano):** 6,2  
**Anos finais (do 6º ao 9º ano):** 5,5  
**Ensino médio:** 4,9

**SAÚDE**  
**Transferência SUS hab/ano (2022):** R\$ 280,60  
**Cobertura Saúde da Família (dez – 2022):** 99,61%  
**Taxa de Mortalidade Infantil (2022)\*:** 14,08%  
\* A cada mil nascidos vivos. Segundo informado pela Secretaria da Saúde do Estado, os dados estão sujeitos a revisão.

**CULTURA**  
**Meios de comunicação afiliados à Acert:** Rádio RD Costa Leste FM  
**Patrimônio histórico:** -  
**Tesouros Vivos:** Mestre da Cultura 2007 – Mestra Terezinha Lino; Tesouro Vivo 2013 – Associação dos Moradores da Praia do Canto Verde  
**Padroeiros:** Jesus, Maria e José  
**Equipamentos culturais:** uma biblioteca, um museu, um teatro e um ponto de cultura

**SEGURANÇA PÚBLICA**  
**AIS 18**  
**Polícia Militar:** (88) 3411 8551  
**Polícia Civil:** (88) 3411 8567  
**Corpo de Bombeiros:** (88) 3423 1952 / 3423 1994  
**Pefoce da Capital:** (85) 3101 4900  
**CVLIs (2022):** 16

**JUSTIÇA**  
Fórum Desembargador Boanerges de Queiroz Facó  
Entrância intermediária  
☎ (85) 3338 1185 / 3338 1963  
**Varas:** 2  
**Promotorias:** 2  
**Defensores:** 2  
**Defensoria:** (85) 3194 5073  
**Cartório eleitoral:** (85) 3453 3584

**POLÍTICA**  
**Eleitores (abr – 2023):** 44.982  
**Deputados federais mais votados (2022):** Júnior Mano (E) – 7.923 votos, Domingos Neto (E) – 2.943 votos, Eduardo Bismarck (E) – 1.743 votos  
**Deputados estaduais mais votados (2022):** Marta Gonçalves (E) – 7.598 votos, Luana Ribeiro (E) – 2.879 votos, Fernando Hugo (E) – 2.583 votos  
**Vereadores mais votados (2020):** Amarildo da Lagoa de dentro (E) – 1.658 votos, Lucio da Coelce (E) – 1.619 votos, Raimundo Louro (E) – 1.504 votos

**ADMINISTRAÇÃO PÚBLICA**  
**Ranking ICGM (2021)\*:** 21º (de 28)  
🌐 www.beberibe.ce.gov.br  
☎ (85) 3338 1885 / 3338 2010  
**Prefeita:** Michele Cariello De Sá Queiroz Rocha (Michelle Queiroz)  
**Vereadores: total:** 16 (1 inativo)  
**Distritos:** Beberibe, Forquilha, Itapeim, Parajuru, Paripueira, Serra do Félix e Sucatinga  
**CNPJ:** 07.528.292/0001-89  
\* População acima de 50 mil e menor que 100 mil habitantes.



DIVULGAÇÃO/LARISSA ALBUQUERQUE

AS FALÉSIAS DE MORRO BRANCO SÃO CARTÃO-POSTAL DE BEBERIBE



**DADOS GERAIS**  
**CEP:** 62840-000 a 62849-999  
**Distância de Fortaleza:** 82 km  
**Tempo estimado de viagem:** 1h22min  
**Principais vias de acesso:** CE-040 / CE-352 / CE-403 / CE-404  
**Localização:** microrregião de Cascavel  
**Municípios limítrofes:** Aracati, Cascavel, Fortim, Morada Nova, Ocara, Palhano e Russas

<b>RANKING PIB CE</b>	
2011	28º
2012	28º
2013	26º
2014	27º
2015	26º
2016	29º
2017	25º
2018	27º
2019	26º
2020	25º

**UNIDADE DE CONSERVAÇÃO**  
**Federal:** Reserva Extrativista (Resex) Praia do Canto Verde  
**Estadual:** APA da Lagoa do Uruarú e Monumento Natural das Falésias de Beberibe

**SELO UNICEF**  
1999-2000  
2001-2002  
2003-2004  
2009-2012  
2013-2016  
2017-2020  
**IDM (2018):** 35,05 (26º no Ceará)  
**IDH (2010):** 0,638 (36º no Ceará e 3.333º no Brasil)





ISABELLA PINHEIRO/GSHOW

GIULIANO ERISTON, NATURAL DE BELA CRUZ, FOI O CAMPEÃO DO PROGRAMA *THE VOICE BRASIL* 2021



#### DADOS GERAIS

**CEP:** 62570-000 a 62579-999  
**Distância de Fortaleza:** 236,1 km  
**Tempo estimado de viagem:** 3h56min  
**Principais vias de acesso:** BR-222 / BR-402 / BR-403 / CE-119 / CE-179  
**Localização:** microrregião do Litoral de Camocim e Acaraú  
**Municípios limítrofes:** Acaraú, Camocim, Cruz, Granja, Jijoca de Jericoacoara e Marco

#### RANKING PIB CE

<b>2011</b>	78°
<b>2012</b>	74°
<b>2013</b>	73°
<b>2014</b>	83°
<b>2015</b>	75°
<b>2016</b>	76°
<b>2017</b>	74°
<b>2018</b>	75°
<b>2019</b>	76°
<b>2020</b>	80°

#### SELO UNICEF

2003-2004  
2005-2006  
2007-2008  
2009-2012  
2013-2016  
2017-2020  
**IDM (2018):** 22,70 (93º no Ceará)  
**IDH (2010):** 0,623 (63º no Ceará e 3.631º no Brasil)

# BELA CRUZ

#### HISTÓRIA

**Data de aniversário:** 23/2  
**Toponímia:** proveniente de primitiva cruz erguida pelo missionário frei Vidal da Penha  
**Gentílico:** belacruzense

#### DEMOGRAFIA

**População (Censo 2022):** 32.775  
**População (Censo 2010):** 30.878  
**Total de homens (Censo 2010):** 15.701  
**Total de mulheres (Censo 2010):** 15.177  
**População urbana (Censo 2010):** 12.997  
**População rural (Censo 2010):** 17.881  
**Densidade demográfica hab/km² (Censo 2022):** 38,92

#### GEOGRAFIA

**Área:** 842,1 km²  
**Latitude:** 3º 03’ 21’’  
**Longitude:** 40º 10’ 10’’  
**Altitude:** 9 m  
**Clima:** tropical quente semiárido brando, com chuvas de fevereiro a abril  
**Relevo:** planície ribeirinha, sertões e tabuleiros costeiros  
**Vegetação:** caatinga arbustiva densa e complexo vegetacional da zona litorânea  
**Precipitação pluviométrica (média em 2022):** 1.019,7 mm

#### INFRAESTRUTURA

**Domicílios (Censo 2022):** 13.123  
**Serviço de água urbano (habitantes – 2021)\*:** 13.430  
**Esgoto urbano (habitantes – 2021)\*:** 8.520  
**Serviço de água rural (habitantes – 2021)\*:** 10.208  
**Acessos de Banda Larga Fixa (fev – 2023):** 1.775  
**Cinturão Digital:** sim  
\* De acordo com a SCidades, os dados de 2022 estão em consolidação e conferência por parte dos municípios.

#### ECONOMIA

**PIB (2020):** R\$ 266.779.800  
Agropecuária (2020): R\$ 40.947.870  
Indústria (2020): R\$ 12.351.740  
Serviços (2020): R\$ 74.265.420  
Serviços públicos (2020): R\$ 128.423.420  
Impostos, líquidos de subsídios, sobre produtos(2020): R\$ 10.791.350  
**PIB per capita (2020):** R\$ 8.152,92  
**Benefícios da Previdência Social (2022):** R\$ 106.396.052,03  
**Beneficiários da Previdência Social (dez – 2022):** 7.513  
**Auxílio Brasil (2022):** R\$ 27.675.734  
**Famílias Beneficiárias do Auxílio Brasil (2022):** 6.055  
**Instituições financeiras (mar – 2023):** Banco do Brasil (agência e atendimento eletrônico) e Bradesco (agência e atendimento eletrônico)



#### FINANÇAS PÚBLICAS

**Receita Total (2022):** R\$ 94.196.380,02  
**Receita Tributária (2022):** R\$ 4.115.138,48  
**Cota-parte do FPM (2022):** R\$ 34.540.732,33  
**Transferência do SUS (2022):** R\$ 12.517.655,88  
**Cota-parte do ICMS (2022):** R\$ 6.024.119,43  
**Fundeb (2022):** R\$ 30.680.562,93  
**Despesa Total (2022):** R\$ 96.901.463,31  
**Despesa de Pessoal (2022)\*:** R\$ 57.847.466,38  
\* O dado é referente ao terceiro quadrimestre (set-dez).

#### EDUCAÇÃO

**Escolas de educação infantil (2022):** 21  
**Escolas de ensino fundamental (2022):** 29  
**Escolas de ensino médio (2022):** 4  
**Escolas de educação profissional (2022):** 1  
**Escolas em áreas indígenas (2022):** -  
**Instituições de ensino superior presenciais (2023):** -  
**Matrículas da educação infantil (2022):** 1.385  
**Matrículas do ensino fundamental (2022):** 3.683  
**Matrículas do ensino médio (2022):** 1.198  
**Taxa de abandono (2021)**  
**Anos iniciais (até o 5º ano):** 0,2  
**Anos finais (do 6º ao 9º ano):** 0,2  
**Ensino médio:** 1,1  
**Nota do Ideb (2021)**  
**Anos iniciais (até o 5º ano):** 5,8  
**Anos finais (do 6º ao 9º ano):** 6,1  
**Ensino médio:** 5,2

#### SAÚDE

**Transferência SUS hab/ano (2022):** R\$ 347,86  
**Cobertura Saúde da Família (dez – 2022):** 96,43%  
**Taxa de Mortalidade Infantil (2022)\*:** 14,08%  
\* A cada mil nascidos vivos. Segundo informado pela Secretaria da Saúde do Estado, os dados estão sujeitos a revisão.

#### CULTURA

**Meios de comunicação afiliados à Acert:** -  
**Patrimônio histórico:** -  
**Padroeira:** Nossa Senhora da Conceição  
**Equipamentos culturais:** uma biblioteca e um museu

#### SEGURANÇA PÚBLICA

**AIS 17**  
**Polícia Militar:** (88) 3673 7033  
**Polícia Civil:** (88) 3673 7042  
**Corpo de Bombeiros:** (85) 3631 3649  
**Pefoce Região do Vale do Curu:** (85) 98402 6520 / 6527  
**CVLIs (2022):** 5

#### JUSTIÇA

Fórum Desembargador Edmilson da Cruz Neves  
Entrância inicial  
☎ (88) 3663 1333 / 3663 1384  
**Varas:** 1  
**Promotorias:** 1  
**Defensores:** -  
**Cartório eleitoral:** (85) 3453 3596

#### POLÍTICA

**Eleitores (abr – 2023):** 20.268  
**Deputados federais mais votados (2022):** Robério Monteiro (E) – 6.204 votos, Mauro Filho (E) – 1.643 votos, Idilvan (E) – 1.570 votos  
**Deputados estaduais mais votados (2022):** Sérgio Aguiar (E) – 5.304 votos, Romeu Aldigueri (E) – 1.873 votos, Duquinha (S) – 1.400 votos  
**Vereadores mais votados (2020):** Alexandre (E) – 828 votos, Vilamar Oliveira (E) – 742 votos, Egberto (E) – 700 votos

#### ADMINISTRAÇÃO PÚBLICA

**Ranking ICGM (2021)\*:** 64º (de 68)  
🌐 www.belacruz.ce.gov.br  
☎ (88) 3663 1150 / 3663 1263  
**Prefeito:** José Otacílio De Moraes Neto (Netim Moraes)  
**Vereadores:** 13  
**Distritos:** Bela Cruz e Prata  
**CNPJ:** 07.566.045/0001-77  
\* População acima de 20 mil e menor que 50 mil habitantes.

# BOA VIAGEM

#### HISTÓRIA

**Data de aniversário:** 21/11  
**Toponímia:** nome simplificado de Nossa Senhora de Boa Viagem. Denominação da capela erguida em cumprimento à promessa feita por casal de enamorados fugitivos e que se encontravam em perigo  
**Gentílico:** boa-viagense

#### DEMOGRAFIA

**População (Censo 2022):** 50.411  
**População (Censo 2010):** 52.498  
**Total de homens (Censo 2010):** 26.340  
**Total de mulheres (Censo 2010):** 26.158  
**População urbana (Censo 2010):** 26.604  
**População rural (Censo 2010):** 25.894  
**Densidade demográfica hab/km² (Censo 2022):** 17,78

#### GEOGRAFIA

**Área:** 2.835 km²  
**Latitude:** 5º 07’ 30’’  
**Longitude:** 39º 43’ 52’’  
**Altitude:** 275,61 m  
**Clima:** tropical quente semiárido, com chuvas de fevereiro a abril  
**Relevo:** serras secas e sertões  
**Vegetação:** caatinga arbustiva aberta, caatinga subcaducifólia densa, floresta caducifólia espinhosa (caatinga arbórea) e floresta subcaducifólia tropical pluvial (mata seca)  
**Precipitação pluviométrica (média em 2022):** 720 mm

#### INFRAESTRUTURA

**Domicílios (Censo 2022):** 24.740  
**Serviço de água urbano (habitantes – 2021)\*:** 29.300  
**Esgoto urbano (habitantes – 2021)\*:** 97  
**Serviço de água rural (habitantes – 2021)\*:** 4.715  
**Acessos de Banda Larga Fixa (fev – 2023):** 6.372  
**Cinturão Digital:** sim  
\* De acordo com a SCidades, os dados de 2022 estão em consolidação e conferência por parte dos municípios.

#### ECONOMIA

**PIB (2020):** R\$ 506.713.210  
Agropecuária (2020): R\$ 61.388.320  
Indústria (2020): R\$ 34.810.070  
Serviços (2020): R\$ 182.271.580  
Serviços públicos (2020): R\$ 197.868.100  
Impostos, líquidos de subsídios, sobre produtos(2020): R\$ 30.375.140  
**PIB per capita (2020):** R\$ 9.284,37  
**Benefícios da Previdência Social (2022):** R\$ 220.656.895,79  
**Beneficiários da Previdência Social (dez – 2022):** 15.796  
**Auxílio Brasil (2022):** R\$ 53.698.853  
**Famílias Beneficiárias do Auxílio Brasil (2022):** 10.857

**Instituições financeiras (mar – 2023):** Banco do Brasil (agência e atendimento eletrônico), Caixa Econômica (agência e atendimento eletrônico), Banco do Nordeste (agência), Bradesco (agência e atendimento) e Santander (atendimento)

#### FINANÇAS PÚBLICAS

**Receita Total (2022):** R\$ 205.807.842,07  
**Receita Tributária (2022):** R\$ 7.918.662,42  
**Cota-parte do FPM (2022):** R\$ 47.493.506,76  
**Transferência do SUS (2022):** R\$ 14.712.194,41  
**Cota-parte do ICMS (2022):** R\$ 9.529.985,70  
**Fundeb (2022):** R\$ 71.206.661,35  
**Despesa Total (2022):** R\$ 203.799.906,48  
**Despesa de Pessoal (2022)\*:** R\$ 84.213.836,40  
\* O dado é referente ao terceiro quadrimestre (set-dez).

#### EDUCAÇÃO

**Escolas de educação infantil (2022):** 61  
**Escolas de ensino fundamental (2022):** 62  
**Escolas de ensino médio (2022):** 3  
**Escolas de educação profissional (2022):** 2  
**Escolas em áreas indígenas (2022):** -  
**Instituições de ensino superior presenciais (2023):** IFCE  
**Matrículas da educação infantil (2022):** 2.639  
**Matrículas do ensino fundamental (2022):** 6.471  
**Matrículas do ensino médio (2022):** 2.106  
**Taxa de abandono (2021)**  
**Anos iniciais (até o 5º ano):** 0  
**Anos finais (do 6º ao 9º ano):** 0,3  
**Ensino médio:** 1,2  
**Nota do Ideb (2021)**  
**Anos iniciais (até o 5º ano):** 5,8  
**Anos finais (do 6º ao 9º ano):** 4,7  
**Ensino médio:** 4,3

#### SAÚDE

**Transferência SUS hab/ano (2022):** R\$ 238,48  
**Cobertura Saúde da Família (dez – 2022):** 86,92%  
**Taxa de Mortalidade Infantil (2022)\*:** 10,49%  
\* A cada mil nascidos vivos. Segundo informado pela Secretaria da Saúde do Estado, os dados estão sujeitos a revisão.

#### CULTURA

**Meios de comunicação afiliados à Acert:** Rádio Esperança FM, Rádio Asa Branca FM, Rádio Liberdade AM  
**Patrimônio histórico:** -  
**Padroeira:** Nossa Senhora da Boa Viagem  
**Equipamentos culturais:** uma biblioteca, um museu e um ponto de cultura

#### SEGURANÇA PÚBLICA

**AIS 15**  
**Polícia Militar:** (85) 3343 1190 / 3343 6821 / 3343 6820  
**Polícia Civil:** (85) 3343 6813  
**Corpo de Bombeiros:** (88) 3321 1452  
**Pefoce Região dos Sertões:** (85) 3343 6940  
**CVLIs (2022):** 25

#### JUSTIÇA

Fórum Desembargador Júlio Carlos de Miranda Bezerra  
Entrância intermediária  
☎ (88) 3427 1261 / 3427 1708  
**Varas:** 2  
**Promotorias:** 2  
**Defensores:** 3  
**Defensoria:** (85) 98149 7350  
**Cartório eleitoral:** (85) 3453 3563

#### POLÍTICA

**Eleitores (abr – 2023):** 41.014  
**Deputados federais mais votados (2022):** Matheus Noronha (E) – 13.641 votos, Júnior Mano (E) – 6.616 votos, Dr. Agripino Magalhães (S) – 2.281 votos  
**Deputados estaduais mais votados (2022):** Gabriella Aguiar (E) – 10.811 votos, Evandro Leitão (E) – 2.964 votos, Jeová Mota (E) – 1.817 votos  
**Vereadores mais votados (2020):** Vanuza Bezerra (E) – 1.682 votos, Vera do Walkmar (E) – 1.652 votos, Érika Teixeira (E) – 1.642 votos

#### ADMINISTRAÇÃO PÚBLICA

**Ranking ICGM (2021)\*:** 20º (de 28)  
🌐 www.boaviagem.ce.gov.br  
☎ (88) 3427 7001  
**Prefeito:** Jose Carneiro Dantas Filho (Regis)  
**Vereadores:** 16  
**Distritos:** Águas Belas, Boa Viagem, Boqueirão, Domingos da Costa, Guia, Ibaçu, Ipiranga, Jacampari, Massapé dos Paes, Olho D'Água do Bezerril, Olho d'Água dos Facundos, Poço da Pedra e Várzea da Ipueira  
**CNPJ:** 07.963.515/0001-36  
\* População acima de 50 mil e menor que 100 mil habitantes.



DIVULGAÇÃO/MARCEL BEZERRA

O MUNICÍPIO DE BOA VIAGEM É COMPOSTO POR 13 DISTRITOS



#### DADOS GERAIS

**CEP:** 63870-000 a 63899-999  
**Distância de Fortaleza:** 226,1 km  
**Tempo estimado de viagem:** 3h46min  
**Principais vias de acesso:** BR-020 / BR-222  
**Localização:** microrregião do Sertão de Quixeramobim  
**Municípios limítrofes:** Independência, Itatira, Tamboril, Madalena, Monsenhor Tabosa, Pedra Branca, Quixeramobim e Santa Quitéria

#### RANKING PIB CE

<b>2011</b>	39°
<b>2012</b>	54°
<b>2013</b>	47°
<b>2014</b>	45°
<b>2015</b>	46°
<b>2016</b>	48°
<b>2017</b>	48°
<b>2018</b>	53°
<b>2019</b>	49°
<b>2020</b>	46°

**IDM (2018):** 22,43 (98º no Ceará)  
**IDH (2010):** 0,598 (139º no Ceará e 4.198º no Brasil)





ETHI ARCANJO, EM 23/8/2013

WELINGTON LANDIM (1955-2015)  
PRESIDIU A ASSEMBLEIA LEGISLATIVA DO ESTADO DO CEARÁ ENTRE 1999 E 2002



#### DADOS GERAIS

**CEP:** 63260-000 a 63269-999  
**Distância de Fortaleza:** 502,4 km  
**Tempo estimado de viagem:** 8h22min  
**Principais vias de acesso:** BR-116 / BR-122 / BR-226 / BR-230 / CE-138 / CE-368 / CE-371  
**Localização:** microrregião de Brejo Santo  
**Municípios limítrofes:** Abaiara, Jati, Mauriti, Milagres, Missão Velha, Porteiras (e o estado da Paraíba e de Pernambuco)

#### RANKING PIB CE

<b>2011</b>	33º
<b>2012</b>	38º
<b>2013</b>	41º
<b>2014</b>	29º
<b>2015</b>	28º
<b>2016</b>	25º
<b>2017</b>	35º
<b>2018</b>	38º
<b>2019</b>	32º
<b>2020</b>	32º

#### UNIDADE DE CONSERVAÇÃO

**Federal:** APA Chapada do Araripe

#### SELO UNICEF

1999-2000  
2001-2002  
2003-2004  
2005-2006  
2007-2008  
2009-2012  
2013-2016  
2017-2020  
**IDM (2018):** 28,55 (47º no Ceará)  
**IDH (2010):** 0,647 (26º no Ceará e 3.172º no Brasil)

# BREJO SANTO

#### HISTÓRIA

**Data de aniversário:** 26/8  
**Toponímia:** proveniente do sítio Brejo, que pertencia aos irmãos Santos  
**Gentílico:** brejo-santense

#### DEMOGRAFIA

**População (Censo 2022):** 51.090  
**População (Censo 2010):** 45.193  
**Total de homens (Censo 2010):** 21.918  
**Total de mulheres (Censo 2010):** 23.275  
**População urbana (Censo 2010):** 28.055  
**População rural (Censo 2010):** 17.138  
**Densidade demográfica hab/km² (Censo 2022):** 78,04

#### GEOGRAFIA

**Área:** 654,7 km²  
**Latitude:** 7º 29' 34”  
**Longitude:** 38º 59' 03”  
**Altitude:** 381,26 m  
**Clima:** tropical quente semiárido e tropical quente semiárido brando, com chuvas de janeiro a abril  
**Relevo:** Chapada do Araripe e sertões  
**Vegetação:** floresta caducifólia espinhosa (caatinga arbórea) e floresta subcaducifólia tropical pluvial (mata seca)  
**Precipitação pluviométrica (média em 2022):** 967 mm

#### INFRAESTRUTURA

**Domicílios (Censo 2022):** 19.061  
**Serviço de água urbano (habitantes – 2021)\*:** 27.858  
**Esgoto urbano (habitantes – 2021)\*:** 21.577  
**Serviço de água rural (habitantes – 2021)\*:** 11.027  
**Acessos de Banda Larga Fixa (fev – 2023):** 10.290  
**Cinturão Digital:** sim  
\* De acordo com a SCidades, os dados de 2022 estão em consolidação e conferência por parte dos municípios.

#### ECONOMIA

**PIB (2020):** R\$ 707.769.140  
Agropecuária (2020): R\$ 68.484.100  
Indústria (2020): R\$ 78.431.280  
Serviços (2020): R\$ 284.552.040  
Serviços públicos (2020): R\$ 221.082.740  
Impostos, líquidos de subsídios, sobre produtos(2020): R\$ 55.218.980  
**PIB per capita (2020):** R\$ 14.200,26  
**Benefícios da Previdência Social (2022):** R\$ 177.564.228,11  
**Beneficiários da Previdência Social (dez – 2022):** 12.238  
**Auxílio Brasil (2022):** R\$ 32.781.197  
**Famílias Beneficiárias do Auxílio Brasil (2022):** 7.740

**Instituições financeiras (mar – 2023):** Banco do Brasil (agência e atendimento eletrônico), Caixa Econômica (agência e atendimento eletrônico), Banco do Nordeste (agência), Bradesco (agência), Sicredi Ceará (atendimento) e Topázio (atendimento eletrônico)

#### FINANÇAS PÚBLICAS

**Receita Total (2022):** R\$ 253.482.948,86  
**Receita Tributária (2022):** R\$ 16.527.025,21  
**Cota-parte do FPM (2022):** R\$ 43.176.829,56  
**Transferência do SUS (2022):** R\$ 55.139.389,08  
**Cota-parte do ICMS (2022):** R\$ 11.151.203,67  
**Fundeb (2022):** R\$ 97.565.917,53  
**Despesa Total (2022):** R\$ 279.348.441,56  
**Despesa de Pessoal (2022)\*:** R\$ 112.099.689,96  
\* O dado é referente ao terceiro quadrimestre (set-dez).

#### EDUCAÇÃO

**Escolas de educação infantil (2022):** 29  
**Escolas de ensino fundamental (2022):** 33  
**Escolas de ensino médio (2022):** 5  
**Escolas de educação profissional (2022):** 3  
**Escolas em áreas indígenas (2022):** -  
**Instituições de ensino superior presenciais (2023):** UFCA  
**Matrículas da educação infantil (2022):** 3.152  
**Matrículas do ensino fundamental (2022):** 6.342  
**Matrículas do ensino médio (2022):** 2.164  
**Taxa de abandono (2021)**  
**Anos iniciais (até o 5º ano):** 0,1  
**Anos finais (do 6º ao 9º ano):** 0  
**Ensino médio:** 0,7  
**Nota do Ideb (2021)**  
**Anos iniciais (até o 5º ano):** 6,4  
**Anos finais (do 6º ao 9º ano):** 6,1  
**Ensino médio:** 4,4

#### SAÚDE

**Transferência SUS hab/ano (2022):** R\$ 1.098,50  
**Cobertura Saúde da Família (dez – 2022):** 100%  
**Taxa de Mortalidade Infantil (2022)\*:** 9,99%  
\* A cada mil nascidos vivos. Segundo informado pela Secretaria da Saúde do Estado, os dados estão sujeitos a revisão.

#### CULTURA

**Meios de comunicação afiliados à Acert:** Rádio Meio Norte FM, Rádio FM 98,7  
**Padroeiro:** Sagrado Coração de Jesus  
**Patrimônio histórico:** -  
**Equipamentos culturais:** uma biblioteca, um teatro e dois pontos culturais

#### SEGURANÇA PÚBLICA

**AIS 19**  
**Polícia Militar:** (88) 3102 1152  
**Polícia Civil:** (88) 3102 1116 / 3102 1118  
**Corpo de Bombeiros:** (88) 3102 1140  
**Pefoce Região Sul:** (88) 3571 7018 / 3571 5307  
**CVLIs (2022):** 9

#### JUSTIÇA

Fórum Governador Plácido Aderaldo Castelo  
Entrância intermediária  
☎ (88) 3531 1645 / 3531 1676 / 3531 2999  
**Varas:** 2  
**Promotorias:** 3  
**Defensores:** 3  
**Defensoria:** (88) 99729 8829  
**Cartório eleitoral:** (85) 3453 3570

#### POLÍTICA

**Eleitores (abr – 2023):** 35.522  
**Deputados federais mais votados (2022):** André Figueiredo (E) – 7.396 votos, José Airton (E) – 3.700 votos, Fernanda Pessoa (E) – 2.136 votos  
**Deputados estaduais mais votados (2022):** Guilherme Landim (E) – 16.234 votos, Eusébio Ferreira (S) – 4.524 votos, Dr. Aloisio (S) – 809 votos  
**Vereadores mais votados (2020):** Dr. Miran Basílio (E) – 1.604 votos, Naldo (E) – 1.391 votos, João Paulo (E) – 1.295 votos

#### ADMINISTRAÇÃO PÚBLICA

**Ranking ICGM (2021)\*:** 10º (de 28)  
🌐 www.brejosanto.ce.gov.br  
☎ (88) 3531 1042 / 3531 2267  
**Prefeita:** Maria Gislaine Santana Sampaio Landim (Gislaine Landim)  
**Vereadores:** 13  
**Distritos:** Brejo Santo, Poço e São Filipe  
**CNPJ:** 07.620.701/0001-72  
\* População acima de 50 mil e menor que 100 mil habitantes.

# CAMOCIM

#### HISTÓRIA

**Data de aniversário:** 29/9  
**Toponímia:** palavra originária do tupi, que significa “buraco para enterrar defunto”  
**Gentílico:** camocinense

#### DEMOGRAFIA

**População (Censo 2022):** 51.090  
**População (Censo 2010):** 60.158  
**Total de homens (Censo 2010):** 29.770  
**Total de mulheres (Censo 2010):** 30.388  
**População urbana (Censo 2010):** 44.657  
**População rural (Censo 2010):** 15.501  
**Densidade demográfica hab/km² (Censo 2022):** 78,04

#### GEOGRAFIA

**Área:** 1.120 km²  
**Latitude:** 2º 53' 49”  
**Longitude:** 40º 50' 41”  
**Altitude:** 8,09 m  
**Clima:** tropical quente semiárido brando, com chuvas de janeiro a abril  
**Relevo:** planície litorânea, sertões e tabuleiros costeiros  
**Vegetação:** cerrado, complexo vegetacional da zona litorânea e floresta mista dicotilo-palmaceae (mata ciliar com carnaúba)  
**Precipitação pluviométrica (média em 2022):** 1.246 mm

#### INFRAESTRUTURA

**Domicílios (Censo 2022):** 19.061  
**Serviço de água urbano (habitantes – 2021)\*:** 45.147  
**Esgoto urbano (habitantes – 2021)\*:** 21.368  
**Serviço de água rural (habitantes – 2021)\*:** 7.437  
**Acessos de Banda Larga Fixa (fev – 2023):** 16.279  
**Cinturão Digital:** sim  
\* De acordo com a SCidades, os dados de 2022 estão em consolidação e conferência por parte dos municípios.

#### ECONOMIA

**PIB (2020):** R\$ 738.666.270  
Agropecuária (2020): R\$ 85.610.760  
Indústria (2020): R\$ 96.969.190  
Serviços (2020): R\$ 274.667.960  
Serviços públicos (2020): R\$ 240.153.760  
Impostos, líquidos de subsídios, sobre produtos(2020): R\$ 41.264.600  
**PIB per capita (2020):** R\$ 11.558,46  
**Benefícios da Previdência Social (2022):** R\$ 203.285.343,13  
**Beneficiários da Previdência Social (dez – 2022):** 13.874  
**Auxílio Brasil (2022):** R\$ 45.906.711

**Famílias Beneficiárias do Auxílio Brasil (2022):** 10.628  
**Instituições financeiras (mar – 2023):** Banco do Brasil (agência e atendimento eletrônico), Caixa Econômica (agência e atendimento eletrônico), Bradesco (agência) e Santander (atendimento)

#### FINANÇAS PÚBLICAS

**Receita Total (2022):** R\$ 213.831.357,46  
**Receita Tributária (2022):** R\$ 11.360.054  
**Cota-parte do FPM (2022):** R\$ 51.811.098,31  
**Transferência do SUS (2022):** R\$ 28.240.292,73  
**Cota-parte do ICMS (2022):** R\$ 13.813.811,74  
**Fundeb (2022):** R\$ 70.185.216,73  
**Despesa Total (2022):** R\$ 214.210.071,87  
**Despesa de Pessoal (2022)\*:** R\$ 92.942.190,92  
\* O dado é referente ao terceiro quadrimestre (set-dez).

#### EDUCAÇÃO

**Escolas de educação infantil (2022):** 35  
**Escolas de ensino fundamental (2022):** 39  
**Escolas de ensino médio (2022):** 7  
**Escolas de educação profissional (2022):** 4  
**Escolas em áreas indígenas (2022):** 0  
**Instituições de ensino superior presenciais (2023):** Fageo e IFCE  
**Matrículas da educação infantil (2022):** 3.082  
**Matrículas do ensino fundamental (2022):** 8.746  
**Matrículas do ensino médio (2022):** 2.742  
**Taxa de abandono (2021)**  
**Anos iniciais (até o 5º ano):** -  
**Anos finais (do 6º ao 9º ano):** 0,1  
**Ensino médio:** 1  
**Nota do Ideb (2021)**  
**Anos iniciais (até o 5º ano):** 6,5  
**Anos finais (do 6º ao 9º ano):** 5,7  
**Ensino médio:** 4,8

#### SAÚDE

**Transferência SUS hab/ano (2022):** R\$ 411,66  
**Cobertura Saúde da Família (dez – 2022):** 100%  
**Taxa de Mortalidade Infantil (2022)\*:** 11,22%  
\* A cada mil nascidos vivos. Segundo informado pela Secretaria da Saúde do Estado, os dados estão sujeitos a revisão.



FCO FONTENELE/O POVO

JOSÉ DIAS DE MACÊDO (1919-2018), FUNDADOR DO GRUPO J.MACÊDO, NASCEU EM CAMOCIM



#### DADOS GERAIS

**CEP:** 62400-000 a 62409-999  
**Distância de Fortaleza:** 357,9 km  
**Tempo estimado de viagem:** 5h57min  
**Principais vias de acesso:** BR-222 / BR-402 / CE-085 / CE-177 / CE-202 / CE-216 / CE-515 / CE-556  
**Localização:** microrregião do Litoral de Camocim e Acaraú  
**Municípios limítrofes:** Barroquinha, Bela Cruz, Granja e Jijoca de Jericoacoara

#### RANKING PIB CE

<b>2011</b>	29º
<b>2012</b>	22º
<b>2013</b>	31º
<b>2014</b>	30º
<b>2015</b>	33º
<b>2016</b>	30º
<b>2017</b>	29º
<b>2018</b>	33º
<b>2019</b>	30º
<b>2020</b>	31º

#### SELO UNICEF

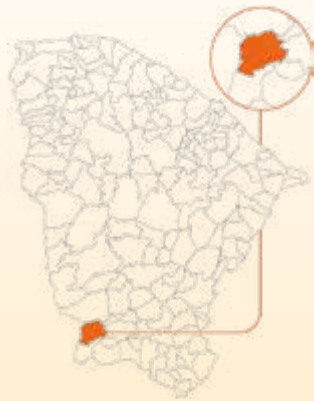
1999-2000  
2013-2016  
2017-2020  
**IDM (2018):** 30,86 (38º no Ceará)  
**IDH (2010):** 0,620 (72º no Ceará e 3.702º no Brasil)





LIA DE PAULA, EM 2/3/2006

NOSSA SENHORA DA PENHA É A PADROEIRA DE CAMPOS SALES



DADOS GERAIS

**CEP:** 63150-000 a 63154-999  
**Distância de Fortaleza:** 504,7 km  
**Tempo estimado de viagem:** 8h24min  
**Principais vias de acesso:** BR-020 / BR-222 / BR-230 / CE-176 / CE-371  
**Localização:** microrregião da Chapada do Araripe  
**Municípios limítrofes:** Aiuaaba, Antonina do Norte, Assaré, Potengi, Salitre (e estado do Piauí)

RANKING PIB CE

2011	71°
2012	67°
2013	68°
2014	67°
2015	70°
2016	77°
2017	78°
2018	91°
2019	77°
2020	72°

**UNIDADE DE CONSERVAÇÃO**  
**Federal:** APA Chapada do Araripe

SELO UNICEF

2005-2006  
2007-2008  
2013-2016  
2017-2020  
**IDM (2018):** 19,20 (135º no Ceará)  
**IDH (2010):** 0,630 (49º no Ceará e 3.487º no Brasil)

# CAMPOS SALES

HISTÓRIA

**Data de aniversário:** 29/7  
**Toponímia:** homenagem ao então presidente da República, Manuel Ferraz de Campos Sales  
**Gentílico:** campos-salense

DEMOGRAFIA

**População (Censo 2022):** 25.135  
**População (Censo 2010):** 26.506  
**Total de homens (Censo 2010):** 12.706  
**Total de mulheres (Censo 2010):** 13.800  
**População urbana (Censo 2010):** 19.081  
**População rural (Censo 2010):** 7.425  
**Densidade demográfica hab/km² (Censo 2022):** 23,22

GEOGRAFIA

**Área:** 1.083 km²  
**Latitude:** 7° 04' 28''  
**Longitude:** 40° 22' 29''  
**Altitude:** 567,08 m  
**Clima:** tropical quente semiárido, com chuvas de fevereiro a abril  
**Relevo:** sertões e tabuleiros interiores  
**Vegetação:** floresta caducifólia espinhosa (caatinga arbórea)  
**Precipitação pluviométrica (média em 2022):** 1.058,6 mm

INFRAESTRUTURA

**Domicílios (Censo 2022):** 12.662  
**Serviço de água urbano (habitantes – 2021)\*:** 17.079  
**Esgoto urbano (habitantes – 2021)\*:** 5.511  
**Serviço de água rural (habitantes – 2021)\*:** 7.227  
**Acessos de Banda Larga Fixa (fev – 2023):** 1.957  
**Cinturão Digital:** sim  
\* De acordo com a SCidades, os dados de 2022 estão em consolidação e conferência por parte dos municípios.

ECONOMIA

**PIB (2020):** R\$ 309.218.210  
Agropecuária (2020): R\$ 67.449.340  
Indústria (2020): R\$ 10.544.640  
Serviços (2020): R\$ 112.230.910  
Serviços públicos (2020): R\$ 104.661.130  
Impostos, líquidos de subsídios, sobre produtos(2020): R\$ 14.332.180  
**PIB per capita (2020):** R\$ 11.256,58  
**Benefícios da Previdência Social (2022):** R\$ 152.076.605,76  
**Beneficiários da Previdência Social (dez – 2022):** 10.722  
**Auxílio Brasil (2022):** R\$ 18.933.507  
**Famílias Beneficiárias do Auxílio Brasil (2022):** 4.323  
**Instituições financeiras (mar – 2023):** Banco do Brasil (agência e atendimento eletrônico), Caixa Econômica (agência e atendimento eletrônico), Banco do Nordeste (agência) e Bradesco (atendimento)

FINANÇAS PÚBLICAS

**Receita Total (2022):** R\$ 93.458.279,59  
**Receita Tributária (2022):** R\$ 4.030.566,08  
**Cota-parte do FPM (2022):** R\$ 30.223.140,82  
**Transferência do SUS (2022):** R\$ 12.023.581,90  
**Cota-parte do ICMS (2022):** R\$ 8.193.083,19  
**Fundeb (2022):** R\$ 27.740.122,04  
**Despesa Total (2022):** R\$ 96.263.166,54  
**Despesa de Pessoal (2022)\*:** R\$ 39.985.403,70  
\* O dado é referente ao terceiro quadrimestre (set-dez).

EDUCAÇÃO

**Escolas de educação infantil (2022):** 21  
**Escolas de ensino fundamental (2022):** 21  
**Escolas de ensino médio (2022):** 2  
**Escolas de educação profissional (2022):** 1  
**Escolas em áreas indígenas (2022):** -  
**Instituições de ensino superior presenciais (2023):** Urca  
**Matrículas da educação infantil (2022):** 1.241  
**Matrículas do ensino fundamental (2022):** 3.336  
**Matrículas do ensino médio (2022):** 1.254  
**Taxa de abandono (2021)**  
**Anos iniciais (até o 5º ano):** 0,2  
**Anos finais (do 6º ao 9º ano):** 0,8  
**Ensino médio:** 0,2  
**Nota do Ideb (2021)**  
**Anos iniciais (até o 5º ano):** 5,4  
**Anos finais (do 6º ao 9º ano):** 4,9  
**Ensino médio:** 4,5

SAÚDE

**Transferência SUS hab/ano (2022):** R\$ 394,91  
**Cobertura Saúde da Família (dez – 2022):** 100%  
**Taxa de Mortalidade Infantil (2022)\*:** 8,24%  
\* A cada mil nascidos vivos. Segundo informado pela Secretaria da Saúde do Estado, os dados estão sujeitos a revisão.

CULTURA

**Meios de comunicação afiliados à Acert:** Rádio Cidade AM e Rádio Três Fronteiras  
**Patrimônio histórico:** -  
**Padroeira:** Nossa Senhora da Penha  
**Equipamentos culturais:** uma biblioteca e dois pontos de cultura

SEGURANÇA PÚBLICA

**AIS 19**  
**Polícia Militar:** (88) 3102 1152  
**Polícia Civil:** (88) 3102 1116 / 3102 1118  
**Corpo de Bombeiros:** (88) 3102 1140  
**Pefoce Região Sul:** (88) 3571 7018 / 3571 5307  
**CVLIs (2022):** 4

JUSTIÇA

Fórum Desembargador Pedro Pinheiro de Melo  
Entrância inicial  
☎ (88) 3533 1212  
**Varas:** 1  
**Promotorias:** 1  
**Defensores:** -  
**Cartório eleitoral:** (85) 3453 3538

POLÍTICA

**Eleitores (abr – 2023):** 21.484  
**Deputados federais mais votados (2022):** José Airton (E) – 6.442 votos, Domingos Neto (E) – 927 votos, Luiz Gastão (E) – 859 votos  
**Deputados estaduais mais votados (2022):** Fernando Santana(E) – 6.578 votos, Moésio Loiola (S) – 3.449 votos, Davi de Raimundão (E) – 638 votos  
**Vereadores mais votados (2020):** Wanderson (E) – 1.423 votos, Dr. Robson (E) – 1.097 votos, Jenilton (E) – 1.007 votos

ADMINISTRAÇÃO PÚBLICA

**Ranking ICGM (2021)\*:** 44º (de 68)  
🌐 www.campossales.ce.gov.br  
☎ (88) 3533 1666 / 3533 1809  
**Prefeito:** João Luiz Lima Santos (João Luiz)  
**Vereadores:** 11  
**Distritos:** Campos Sales, Barão de Aquiraz, Carmelópolis, Itaguá, Monte Castelo, Poço das Pedras e Quixariú  
**CNPJ:** 07.416.704/0001-99  
\* População acima de 20 mil e menor que 50 mil habitantes.

# CANINDÉ

HISTÓRIA

**Data de aniversário:** 29/7  
**Toponímia:** denominação de tribo tapuia que habitava a região. Etimologicamente existem duas versões: “teu seio ou tua cama” e, ainda, “teu mato”  
**Gentílico:** canindeense

DEMOGRAFIA

**População (Censo 2022):** 74.147  
**População (Censo 2010):** 74.473  
**Total de homens (Censo 2010):** 36.912  
**Total de mulheres (Censo 2010):** 37.561  
**População urbana (Censo 2010):** 46.875  
**População rural (Censo 2010):** 27.598  
**Densidade demográfica hab/km² (Censo 2022):** 24,46

GEOGRAFIA

**Área:** 3.032 km²  
**Latitude:** 4° 21' 32''  
**Longitude:** 39° 18' 52''  
**Altitude:** 149,73 m  
**Clima:** tropical quente semiárido, tropical quente semiárido brando, tropical quente subúmido e tropical quente úmido, com chuvas de fevereiro a abril  
**Relevo:** serras secas e sertões  
**Vegetação:** caatinga arbustiva aberta, caatinga arbustiva densa, floresta caducifólia espinhosa (caatinga arbórea) e floresta subcaducifólia tropical pluvial (mata seca)  
**Precipitação pluviométrica (média em 2022):** 875,5 mm

INFRAESTRUTURA

**Domicílios (Censo 2022):** 33.619  
**Serviço de água urbano (habitantes – 2021)\*:** 52.158  
**Esgoto urbano (habitantes – 2021)\*:** 13.138  
**Serviço de água rural (habitantes – 2021)\*:** 6.419  
**Acessos de Banda Larga Fixa (fev – 2023):** 3.519  
**Cinturão Digital:** sim  
\* De acordo com a SCidades, os dados de 2022 estão em consolidação e conferência por parte dos municípios.

ECONOMIA

**PIB (2020):** R\$ 994.826.140  
Agropecuária (2020): R\$ 64.869.230  
Indústria (2020): R\$ 90.204.210  
Serviços (2020): R\$ 456.762.580  
Serviços públicos (2020): R\$ 318.896.010  
Impostos, líquidos de subsídios, sobre produtos(2020): R\$ 64.094.110  
**PIB per capita (2020):** R\$ 12.879,01  
**Benefícios da Previdência Social (2022):** R\$ 290.290.218,94  
**Beneficiários da Previdência Social (dez – 2022):** 21.048  
**Auxílio Brasil (2022):** R\$ 71.775.910

Famílias Beneficiárias do Auxílio Brasil (2022):

16.065  
**Instituições financeiras (mar – 2023):** Banco do Brasil (agência e atendimento eletrônico), Caixa Econômica (agência e atendimento eletrônico), Banco do Nordeste (agência), Bradesco (agência, atendimento e atendimento eletrônico), Santander (atendimento) e Topázio (atendimento eletrônico)

FINANÇAS PÚBLICAS

**Receita Total (2022):** R\$ 321.468.087,40  
**Receita Tributária (2022):** R\$ 20.759.177,22  
**Cota-parte do FPM (2022):** R\$ 58.664.692,53  
**Transferência do SUS (2022):** R\$ 49.888.869,29  
**Cota-parte do ICMS (2022):** R\$ 13.065.689,58  
**Fundeb (2022):** R\$ 112.448.087,10  
**Despesa Total (2022):** R\$ 320.965.691,50  
**Despesa de Pessoal (2022)\*:** R\$ 155.949.203,39  
\* O dado é referente ao terceiro quadrimestre (set-dez).

EDUCAÇÃO

**Escolas de educação infantil (2022):** 66  
**Escolas de ensino fundamental (2022):** 68  
**Escolas de ensino médio (2022):** 6  
**Escolas de educação profissional (2022):** 2  
**Escolas em áreas indígenas (2022):** 1  
**Instituições de ensino superior presenciais (2023):** Idomed, Pitágoras/Unopar, IFCE e Uece  
**Matrículas da educação infantil (2022):** 4.569  
**Matrículas do ensino fundamental (2022):** 10.361  
**Matrículas do ensino médio (2022):** 2.973  
**Taxa de abandono (2021)**  
**Anos iniciais (até o 5º ano):** 0,1  
**Anos finais (do 6º ao 9º ano):** 0,2  
**Ensino médio:** 0,8  
**Nota do Ideb (2021)**  
**Anos iniciais (até o 5º ano):** 6  
**Anos finais (do 6º ao 9º ano):** 5,6  
**Ensino médio:** 5

SAÚDE

**Transferência SUS hab/ano (2022):** R\$ 614,98  
**Cobertura Saúde da Família (dez – 2022):** 97,49%  
**Taxa de Mortalidade Infantil (2022)\*:** 6,88%  
\* A cada mil nascidos vivos. Segundo informado pela Secretaria da Saúde do Estado, os dados estão sujeitos a revisão.

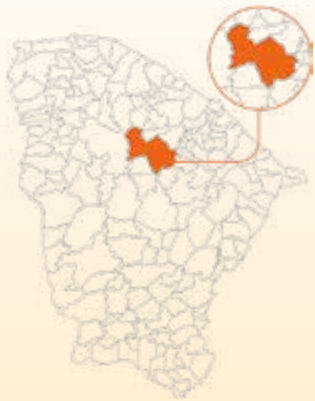
CULTURA

**Meios de comunicação afiliados à Acert:** Rádio Aquarela 102,5, Rádio



FCO FONTENELE/O POVO

A ESTÁTUA DE SÃO FRANCISCO DE ASSIS, EM CANINDÉ, MEDE 30,25 METROS DE ALTURA



DADOS GERAIS

**CEP:** 62700-000 a 62719-999  
**Distância de Fortaleza:** 121,3 km  
**Tempo estimado de viagem:** 2h01min  
**Principais vias de acesso:** BR-020 / BR-222 / CE-257  
**Localização:** microrregião de Canindé  
**Municípios limítrofes:** Aratuba, Caridade, Choró, General Sampaio, Irauçuba, Itapiúna, Itatira, Madalena, Paramoti, Santa Quitéria e Tejuçuoca

RANKING PIB CE

2011	27°
2012	27°
2013	30°
2014	28°
2015	27°
2016	28°
2017	28°
2018	30°
2019	25°
2020	24°

SELO UNICEF

2003-2004  
2005-2006  
2017-2020  
**IDM (2018):** 24,82 (74º no Ceará)  
**IDH (2010):** 0,612 (91º no Ceará e 3.866º no Brasil)





REPRODUÇÃO/FACEBOOK CLEMENTINO MOURA

SANFONEIRO CLEMENTINO MOURA (1945-2017), O "REI DA GAFIEIRA", NASCEU EM CAPISTRANO



**DADOS GERAIS**  
**CEP:** 62748-000 a 62749-999  
**Distância de Fortaleza:** 98,1 km  
**Tempo estimado de viagem:** 1h38min  
**Principais vias de acesso:** CE-060 / CE-253 / CE-566  
**Localização:** microrregião de Baturité  
**Municípios limítrofes:** Aratuba, Baturité, Itapiúna e Mulungu

<b>RANKING PIB CE</b>	
<b>2011</b>	114º
<b>2012</b>	119º
<b>2013</b>	124º
<b>2014</b>	118º
<b>2015</b>	120º
<b>2016</b>	127º
<b>2017</b>	112º
<b>2018</b>	97º
<b>2019</b>	115º
<b>2020</b>	109º

**UNIDADE DE CONSERVAÇÃO**  
**Estadual:** APA da Serra de Baturité  
**IDM (2018):** 18,99 (138º no Ceará)  
**IDH (2010):** 0,611 (95º no Ceará e 3.884º no Brasil)

# CAPISTRANO

## HISTÓRIA

**Data de aniversário:** 22/11  
**Toponímia:** homenagem ao historiador Capistrano de Abreu  
**Gentílico:** capistranense

## DEMOGRAFIA

**População (Censo 2022):** 17.254  
**População (Censo 2010):** 17.062  
**Total de homens (Censo 2010):** 8.638  
**Total de mulheres (Censo 2010):** 8.424  
**População urbana (Censo 2010):** 6.212  
**População rural (Censo 2010):** 10.850  
**Densidade demográfica hab/km² (Censo 2022):** 76,16

## GEOGRAFIA

**Área:** 226, 5 km²  
**Latitude:** 4º 28' 04”  
**Longitude:** 38º 54’ 02”  
**Altitude:** 159,98 m  
**Clima:** tropical quente semiárido brando, tropical quente subúmido e tropical quente úmido, com chuvas de fevereiro a abril  
**Relevo:** serras secas, serras úmidas e sertões  
**Vegetação:** caatinga arbustiva densa e floresta subcaducifólia tropical pluvial (mata seca)  
**Precipitação pluviométrica (média em 2022):** 1.241,5 mm

## INFRAESTRUTURA

**Domicílios (Censo 2022):** 7.639  
**Serviço de água urbano (habitantes – 2021)\*:** 6.399  
**Esgoto urbano (habitantes – 2021)\*:** 0  
**Serviço de água rural (habitantes – 2021)\*:** 3.420  
**Acessos de Banda Larga Fixa (fev – 2023):** 880  
**Cinturão Digital:** sim  
\* De acordo com a SCidades, os dados de 2022 estão em consolidação e conferência por parte dos municípios.

## ECONOMIA

**PIB (2020):** R\$ 188.732.030  
Agropecuária (2020): R\$ 43.339.140  
Indústria (2020): R\$ 6.297.080  
Serviços (2020): R\$ 52.770.570  
Serviços públicos (2020): R\$ 78.421.130  
Impostos, líquidos de subsídios, sobre produtos(2020): R\$ 7.904.120  
**PIB per capita (2020):** R\$ 10.611,27  
**Benefícios da Previdência Social (2022):** R\$ 33.851.420,93  
**Beneficiários da Previdência Social (dez – 2022):** 2.490  
**Auxílio Brasil (2022):** R\$ 19.041.084  
**Famílias Beneficiárias do Auxílio Brasil (2022):** 4.182  
**Instituições financeiras (mar – 2023):** Bradesco (atendimento e atendimento eletrônico) e Topázio (atendimento eletrônico)

## FINANÇAS PÚBLICAS

**Receita Total (2022):** R\$ 79.965.202,94  
**Receita Tributária (2022):** R\$ 2.598.722,99  
**Cota-parte do FPM (2022):** R\$ 25.905.549,25  
**Transferência do SUS (2022):** R\$ 8.779.323,88  
**Cota-parte do ICMS (2022):** R\$ 6.372.669,35  
**Fundeb (2022):** R\$ 21.969.093,62  
**Despesa Total (2022):** R\$ 86.991.847,03  
**Despesa de Pessoal (2022)\*:** R\$ 37.035.421,04  
\* O dado é referente ao terceiro quadrimestre (set-dez).

## EDUCAÇÃO

**Escolas de educação infantil (2022):** 13  
**Escolas de ensino fundamental (2022):** 13  
**Escolas de ensino médio (2022):** 1  
**Escolas de educação profissional (2022):** 0  
**Escolas em áreas indígenas (2022):** -  
**Instituições de ensino superior presenciais (2023):** -  
**Matrículas da educação infantil (2022):** 923  
**Matrículas do ensino fundamental (2022):** 2.394  
**Matrículas do ensino médio (2022):** 605  
**Taxa de abandono (2021)**  
**Anos iniciais (até o 5º ano):** 0,6  
**Anos finais (do 6º ao 9º ano):** 0,6  
**Ensino médio:** 4,2  
**Nota do Ideb (2021)**  
**Anos iniciais (até o 5º ano):** 5  
**Anos finais (do 6º ao 9º ano):** 4,5  
**Ensino médio:** 3,8

## SAÚDE

**Transferência SUS hab/ano (2022):** R\$ 458,19  
**Cobertura Saúde da Família (dez – 2022):** 100%  
**Taxa de Mortalidade Infantil (2022)\*:** 17,17%  
\* A cada mil nascidos vivos. Segundo informado pela Secretaria da Saúde do Estado, os dados estão sujeitos a revisão.

## CULTURA

**Meios de comunicação afiliados à Acert:** -  
**Patrimônio histórico:** -  
**Tesouros Vivos:** Mestre da Cultura 2006 – Mestre Sebastião Chicute (†)  
**Padroeira:** Nossa Senhora de Nazaré  
**Equipamentos culturais:** uma biblioteca, um museu e um ponto de cultura

## SEGURANÇA PÚBLICA

**AIS 15**  
**Polícia Militar:** (85) 3343 1190 / 3343 6821 / 3343 6820  
**Polícia Civil:** (85) 3343 6813  
**Corpo de Bombeiros:** (88) 3321 1452  
**Pefoce Região dos Sertões:** (85) 3343 6940  
**CVLIs (2022):** 10

## JUSTIÇA

Fórum Desembargador Aurino Augusto de Araújo Lima  
Entrância inicial  
📞 (85) 3326 1565  
**Varas:** 1  
**Promotorias:** 1  
**Defensores:** -  
**Cartório eleitoral:** (85) 99158 8215

## POLÍTICA

**Eleitores (abr – 2023):** 15.821  
**Deputados federais mais votados (2022):** Domingos Neto (E) – 4.008 votos, André Figueiredo (E) – 1.078 votos, Eduardo Bismarck (E) – 875 votos  
**Deputados estaduais mais votados (2022):** Evandro Leitão (E) – 3.293 votos, Felipe Mota (E) – 2.285 votos, Firmo Camurça (E) – 1.130 votos  
**Vereadores mais votados (2020):** Delegado Joel Moraes (E) – 679 votos, Pedro Miguel (E) – 566 votos, Felix Araújo (E) – 561 votos

## ADMINISTRAÇÃO PÚBLICA

**Ranking ICGM (2021)\*:** 56º (de 79)  
🌐 www.capistrano.ce.gov.br  
📞 (85) 3326 1327  
**Prefeito:** Antonio Soares Saraiva Junior (Junior Saraiva)  
**Vereadores:** 11  
**Distritos:** Capistrano  
**CNPJ:** 07.063.589/0001-16  
\* População até 20 mil habitantes.

# CARIDADE

## HISTÓRIA

**Data de aniversário:** 6/8  
**Toponímia:** o missionário padre José Tomás mudou o nome da povoação de Kágado para Caridade  
**Gentílico:** caridadense

## DEMOGRAFIA

**População (Censo 2022):** 16.377  
**População (Censo 2010):** 20.020  
**Total de homens (Censo 2010):** 10.124  
**Total de mulheres (Censo 2010):** 9.896  
**População urbana (Censo 2010):** 11.523  
**População rural (Censo 2010):** 8.497  
**Densidade demográfica hab/km² (Censo 2022):** 17,68

## GEOGRAFIA

**Área:** 926,3 km²  
**Latitude:** 4º 13' 55”  
**Longitude:** 39º 11' 37”  
**Altitude:** 144,6 m  
**Clima:** tropical quente subúmido e tropical quente úmido, com chuvas de fevereiro a abril  
**Relevo:** serras secas, serras úmidas e sertões  
**Vegetação:** caatinga arbustiva aberta, caatinga arbustiva densa e floresta subcaducifólia tropical pluvial (mata seca)  
**Precipitação pluviométrica (média em 2022):** 1.101 mm

## INFRAESTRUTURA

**Domicílios (Censo 2022):** 7.256  
**Serviço de água urbano (habitantes – 2021)\*:** 11.860  
**Esgoto urbano (habitantes – 2021)\*:** 0  
**Serviço de água rural (habitantes – 2021)\*:** 2.275  
**Acessos de Banda Larga Fixa (fev – 2023):** 380  
**Cinturão Digital:** sim  
\* De acordo com a SCidades, os dados de 2022 estão em consolidação e conferência por parte dos municípios.

## ECONOMIA

**PIB (2020):** R\$ 178.969.470  
Agropecuária (2020): R\$ 26.089.740  
Indústria (2020): R\$ 6.264.450  
Serviços (2020): R\$ 56.672.820  
Serviços públicos (2020): R\$ 80.546.790  
Impostos, líquidos de subsídios, sobre produtos(2020): R\$ 9.395.670  
**PIB per capita (2020):** R\$ 7.855,74  
**Benefícios da Previdência Social (2022):** R\$ 56.327.757,24  
**Beneficiários da Previdência Social (dez – 2022):** 3.961  
**Auxílio Brasil (2022):** R\$ 22.263.141  
**Famílias Beneficiárias do Auxílio Brasil (2022):** 4.592  
**Instituições financeiras (mar – 2023):** Bradesco (agência e atendimento eletrônico)

## FINANÇAS PÚBLICAS

**Receita Total (2022):** R\$ 99.730.854,13  
**Receita Tributária (2022):** R\$ 2.446.149,40  
**Cota-parte do FPM (2022):** R\$ 25.911.546,16  
**Transferência do SUS (2022):** R\$ 10.841.876,75  
**Cota-parte do ICMS (2022):** R\$ 10.186.704,72  
**Fundeb (2022):** R\$ 34.929.504,86  
**Despesa Total (2022):** R\$ 104.211.645,09  
**Despesa de Pessoal (2022)\*:** R\$ 37.080.907,19  
\* O dado é referente ao terceiro quadrimestre (set-dez).

## EDUCAÇÃO

**Escolas de educação infantil (2022):** 18  
**Escolas de ensino fundamental (2022):** 21  
**Escolas de ensino médio (2022):** 3  
**Escolas de educação profissional (2022):** 1  
**Escolas em áreas indígenas (2022):** -  
**Instituições de ensino superior presenciais (2023):** -  
**Matrículas da educação infantil (2022):** 1.136  
**Matrículas do ensino fundamental (2022):** 2.397  
**Matrículas do ensino médio (2022):** 884  
**Taxa de abandono (2021)**  
**Anos iniciais (até o 5º ano):** 0,1  
**Anos finais (do 6º ao 9º ano):** 0,3  
**Ensino médio:** 1,1  
**Nota do Ideb (2021)**  
**Anos iniciais (até o 5º ano):** 5,5  
**Anos finais (do 6º ao 9º ano):** 5,1  
**Ensino médio:** 4,8

## SAÚDE

**Transferência SUS hab/ano (2022):** R\$ 302,63  
**Cobertura Saúde da Família (dez – 2022):** 64,01%  
**Taxa de Mortalidade Infantil (2022)\*:** 15,38%  
\* A cada mil nascidos vivos. Segundo informado pela Secretaria da Saúde do Estado, os dados estão sujeitos a revisão.

## CULTURA

**Meios de comunicação afiliados à Acert:** -  
**Patrimônio histórico:** -  
**Tesouros Vivos:** Mestres da Cultura 2019 – Mestre Chico Belo  
**Padroeiro:** Santo Antônio de Pádua  
**Equipamentos culturais:** uma biblioteca, um museu, um teatro e um ponto de cultura



MAURI MELO, EM 15/4/2011

O ANIVERSÁRIO DE CARIDADE É COMEMORADO NO DIA 6 DE AGOSTO



**DADOS GERAIS**  
**CEP:** 62730-000 a 62735-999  
**Distância de Fortaleza:** 101,5 km  
**Tempo estimado de viagem:** 1h41min  
**Principais vias de acesso:** BR-020 / BR-222  
**Localização:** microrregião de Canindé  
**Municípios limítrofes:** Aratuba, Apuiarés, Canindé, Guaramiranga, Maranguape, Mulungu, Pacoti, Palmácia, Paramoti e Pentecoste

<b>RANKING PIB CE</b>	
<b>2011</b>	118º
<b>2012</b>	115º
<b>2013</b>	128º
<b>2014</b>	125º
<b>2015</b>	119º
<b>2016</b>	126º
<b>2017</b>	130º
<b>2018</b>	128º
<b>2019</b>	116º
<b>2020</b>	110º

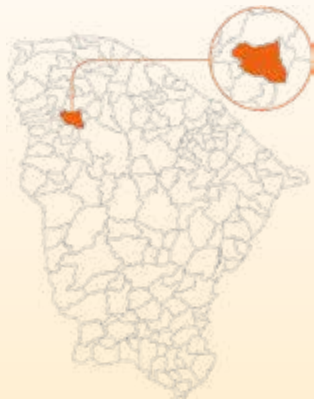
**UNIDADE DE CONSERVAÇÃO**  
**Estadual:** APA Chapada do Araripe  
**IDM (2018):** 16,08 (158º no Ceará)  
**IDH (2010):** 0,592 (148º no Ceará e 4.331º no Brasil)





AURÉLIO ALVES/O POVO

ADÍSIA SÁ, NATURAL DE CARIRÉ, INICIOU SUA CARREIRA JORNALÍSTICA EM 1955



#### DADOS GERAIS

**CEP:** 62184-000 a 62189-999  
**Distância de Fortaleza:** 287,2 km  
**Tempo estimado de viagem:** 4h47min  
**Principais vias de acesso:** BR-222 / BR-403  
**Localização:** microrregião de Sobral  
**Municípios limítrofes:** Groaíras, Mucambo, Pacujá, Reriutaba, Santa Quitéria, Sobral e Varjota

#### RANKING PIB CE

2011	126º
2012	118º
2013	125º
2014	129º
2015	121º
2016	122º
2017	117º
2018	110º
2019	110º
2020	113º

#### SELO UNICEF

2009-2012  
2013-2016  
2017-2020  
**IDM (2018):** 22,64 (94º no Ceará)  
**IDH (2010):** 0,596 (143º no Ceará e 4.238º no Brasil)

## CARIRÉ

#### HISTÓRIA

**Data de aniversário:** 16/9  
**Toponímia:** palavra originária do tupi, que significa “peixe diferente”  
**Gentílico:** carireense

#### DEMOGRAFIA

**População (Censo 2022):** 17.632  
**População (Censo 2010):** 18.347  
**Total de homens (Censo 2010):** 9.142  
**Total de mulheres (Censo 2010):** 9.205  
**População urbana (Censo 2010):** 8.301  
**População rural (Censo 2010):** 10.046  
**Densidade demográfica hab/km² (Censo 2022):** 23,34

#### GEOGRAFIA

**Área:** 755,6 km²  
**Latitude:** 3º 56’ 59”  
**Longitude:** 40º 28’ 30”  
**Altitude:** 138 m  
**Clima:** tropical quente semiárido, com chuvas de janeiro a abril  
**Relevo:** planície ribeirinha e sertões  
**Vegetação:** caatinga arbustiva aberta, floresta caducifólia espinhosa (caatinga arbórea) e floresta mista dicotilo-palmaceae (mata ciliar com carnaúba)  
**Precipitação pluviométrica (média em 2022):** 917,4 mm

#### INFRAESTRUTURA

**Domicílios (Censo 2022):** 8.104  
**Serviço de água urbano (habitantes – 2021)\*:** 6.122  
**Esgoto urbano (habitantes – 2021)\*:** 2.728  
**Serviço de água rural (habitantes – 2021)\*:** 8.318  
**Acessos de Banda Larga Fixa (fev – 2023):** 1.923  
**Cinturão Digital:** sim  
\* De acordo com a SCidades, os dados de 2022 estão em consolidação e conferência por parte dos municípios.

#### ECONOMIA

**PIB (2020):** R\$ 174.629.150  
Agropecuária (2020): R\$ 40.610.480  
Indústria (2020): R\$ 7.350.680  
Serviços (2020): R\$ 41.080.600  
Serviços públicos (2020): R\$ 78.219.460  
Impostos, líquidos de subsídios, sobre produtos(2020): R\$ 7.367.950

**PIB per capita (2020):** R\$ 9.460,38  
**Benefícios da Previdência Social (2022):** R\$ 62.728.330,57  
**Beneficiários da Previdência Social (dez – 2022):** 4.141  
**Auxílio Brasil (2022):** R\$ 16.705.348  
**Famílias Beneficiárias do Auxílio Brasil (2022):** 3.414  
**Instituições financeiras (mar – 2023):** Banco do Brasil (atendimento e atendimento eletrônico) e Bradesco (atendimento)

#### FINANÇAS PÚBLICAS

**Receita Total (2022):** R\$ 79.465.992,25  
**Receita Tributária (2022):** R\$ 2.348.583,11  
**Cota-parte do FPM (2022):** R\$ 25.905.549,25  
**Transferência do SUS (2022):** R\$ 9.072.528,06  
**Cota-parte do ICMS (2022):** R\$ 7.699.436,63  
**Fundeb (2022):** R\$ 23.042.605,27  
**Despesa Total (2022):** R\$ 78.417.320,07  
**Despesa de Pessoal (2022)\*:** R\$ 30.590.396,16  
\* O dado é referente ao terceiro quadrimestre (set-dez).

#### EDUCAÇÃO

**Escolas de educação infantil (2022):** 18  
**Escolas de ensino fundamental (2022):** 19  
**Escolas de ensino médio (2022):** 2  
**Escolas de educação profissional (2022):** 1  
**Escolas em áreas indígenas (2022):** -  
**Instituições de ensino superior presenciais (2023):** -  
**Matrículas da educação infantil (2022):** 962  
**Matrículas do ensino fundamental (2022):** 2.101  
**Matrículas do ensino médio (2022):** 864  
**Taxa de abandono (2021)**  
**Anos iniciais (até o 5º ano):** 0  
**Anos finais (do 6º ao 9º ano):** 0  
**Ensino médio:** 4,5  
**Nota do Ideb (2021)**  
**Anos iniciais (até o 5º ano):** 6,6  
**Anos finais (do 6º ao 9º ano):** 6  
**Ensino médio:** 4,9

#### SAÚDE

**Transferência SUS hab/ano (2022):** R\$ 541,30  
**Cobertura Saúde da Família (dez – 2022):** 99,98%  
**Taxa de Mortalidade Infantil (2022)\*:** 4,81%  
\* A cada mil nascidos vivos. Segundo informado pela Secretaria da Saúde do Estado, os dados estão sujeitos a revisão.

#### CULTURA

**Meios de comunicação afiliados à Acert:** -  
**Patrimônio histórico:** -  
**Padroeiro:** Santo Antônio de Pádua  
**Equipamentos culturais:** uma biblioteca, um museu e um ponto de cultura

#### SEGURANÇA PÚBLICA

**AIS 14**  
**Polícia Militar:** (88) 3611 0484 / 3677 4264  
**Polícia Civil:** (88) 3677 4711 / 3677 4291 / 3611 7808  
**Corpo de Bombeiros:** (88) 3677 4660  
**Pefoce Região Norte:** (88) 3614 5485  
**CVLIs (2022):** 4

#### JUSTIÇA

Fórum Desembargador Francisco Pasteur dos Santos  
Entrância inicial  
☎ (88) 3646 1289  
**Varas:** 1  
**Promotorias:** 1  
**Defensores:** -  
**Cartório eleitoral:** (85) 3453 3565

#### POLÍTICA

**Eleitores (abr – 2023):** 14.870  
**Deputados federais mais votados (2022):** Leônidas Cristino (E) – 4.685 votos, Júnior Mano (E) – 2.986 votos, Matheus Noronha (E) – 800 votos  
**Deputados estaduais mais votados (2022):** Lia Gomes (E) – 4.659 votos, Tin Gomes (S) – 1.643 votos, Sergio Aguiar (E) – 872 votos  
**Vereadores mais votados (2020):** Virginia Aguiar (E) – 1.168 votos, Robson Pessoa (E) – 1.081 votos, Elizário Lima (E) – 624 votos

#### ADMINISTRAÇÃO PÚBLICA

**Ranking ICGM (2021)\*:** 25º (de 79)  
🌐 www.carire.ce.gov.br  
☎ (88) 3646 1168  
**Prefeito:** Antônio Rufino Martins (Antônio Martins)  
**Vereadores:** 11  
**Distritos:** Arariús, Cacimbas, Cariré, Jucá e Tapuio  
**CNPJ:** 07.598.600/0001-42  
\* População até 20 mil habitantes.

## CARIRIAÇU

#### HISTÓRIA

**Data de aniversário:** 18/8  
**Toponímia:** denominação dos índios que habitavam o famoso vale do Cariri  
**Gentílico:** cariríaçuense

#### DEMOGRAFIA

**População (Censo 2022):** 26.320  
**População (Censo 2010):** 26.393  
**Total de homens (Censo 2010):** 12.812  
**Total de mulheres (Censo 2010):** 13.581  
**População urbana (Censo 2010):** 14.031  
**População rural (Censo 2010):** 12.362  
**Densidade demográfica hab/km² (Censo 2022):** 41,5

#### GEOGRAFIA

**Área:** 634,2 km²  
**Latitude:** 7º 02’ 29”  
**Longitude:** 39º 17’ 04”  
**Altitude:** 715,27 m  
**Clima:** tropical quente semiárido e tropical quente semiárido brando, com chuvas de janeiro a abril  
**Relevo:** serras secas e sertões  
**Vegetação:** cerrado, floresta caducifólia espinhosa (caatinga arbórea) e floresta subcaducifólia tropical pluvial (mata seca)  
**Precipitação pluviométrica (média em 2022):** 1.612,3 mm

#### INFRAESTRUTURA

**Domicílios (Censo 2022):** 12.607  
**Serviço de água urbano (habitantes – 2021)\*:** 12.398  
**Esgoto urbano (habitantes – 2021)\*:** 0  
**Serviço de água rural (habitantes – 2021)\*:** 10.168  
**Acessos de Banda Larga Fixa (fev – 2023):** 720  
**Cinturão Digital:** não  
\* De acordo com a SCidades, os dados de 2022 estão em consolidação e conferência por parte dos municípios.

#### ECONOMIA

**PIB (2020):** R\$ 247.912.490  
Agropecuária (2020): R\$ 56.295.020  
Indústria (2020): R\$ 7.912.840  
Serviços (2020): R\$ 63.058.920  
Serviços públicos (2020): R\$ 112.031.020  
Impostos, líquidos de subsídios, sobre produtos(2020): R\$ 8.614.700  
**PIB per capita (2020):** R\$ 9.186,37  
**Benefícios da Previdência Social (2022):** R\$ 96.381.094,80  
**Beneficiários da Previdência Social (dez – 2022):** 6.694  
**Auxílio Brasil (2022):** R\$ 30.135.158  
**Famílias Beneficiárias do Auxílio Brasil (2022):** 5.805  
**Instituições financeiras (mar – 2023):** Banco do Brasil (agência e atendimento eletrônico) e Bradesco (atendimento e atendimento eletrônico)

#### FINANÇAS PÚBLICAS

**Receita Total (2022):** R\$ 127.672.443,94  
**Receita Tributária (2022):** R\$ 4.290.010,58  
**Cota-parte do FPM (2022):** R\$ 30.223.140,82  
**Transferência do SUS (2022):** R\$ 13.236.188,46  
**Cota-parte do ICMS (2022):** R\$ 5.394.706,53  
**Fundeb (2022):** R\$ 38.570.587,84  
**Despesa Total (2022):** R\$ 107.593.418,50  
**Despesa de Pessoal (2022)\*:** R\$ 53.113.019,31  
\* O dado é referente ao terceiro quadrimestre (set-dez).

#### EDUCAÇÃO

**Escolas de educação infantil (2022):** 20  
**Escolas de ensino fundamental (2022):** 19  
**Escolas de ensino médio (2022):** 3  
**Escolas de educação profissional (2022):** 1  
**Escolas em áreas indígenas (2022):** -  
**Instituições de ensino superior presenciais (2023):** -  
**Matrículas da educação infantil (2022):** 1.407  
**Matrículas do ensino fundamental (2022):** 3.932  
**Matrículas do ensino médio (2022):** 1.182  
**Taxa de abandono (2021)**  
**Anos iniciais (até o 5º ano):** 0  
**Anos finais (do 6º ao 9º ano):** 0,2  
**Ensino médio:** 0,2  
**Nota do Ideb (2021)**  
**Anos iniciais (até o 5º ano):** 5,5  
**Anos finais (do 6º ao 9º ano):** 5  
**Ensino médio:** 4,8

#### SAÚDE

**Transferência SUS hab/ano (2022):** R\$ 698,46  
**Cobertura Saúde da Família (dez – 2022):** 100%  
**Taxa de Mortalidade Infantil (2022)\*:** 7,79%  
\* A cada mil nascidos vivos. Segundo informado pela Secretaria da Saúde do Estado, os dados estão sujeitos a revisão.

#### CULTURA

**Meios de comunicação afiliados à Acert:** -  
**Patrimônio histórico:** -  
**Tesouros Vivos:** Mestre da Cultura 2006 – Mestre Zé Matias (†)  
**Padroeiro:** São Pedro  
**Equipamentos culturais:** uma biblioteca e um museu



IANA SOARES, EM 3/6/2011

COMERCIANTE SEU LUNGA (1927-2014), O "HOMEM MAIS IGNORANTE DO MUNDO", TORNOU-SE PERSONAGEM POPULAR



#### DADOS GERAIS

**CEP:** 63220-000 a 63229-999  
**Distância de Fortaleza:** 467,2 km  
**Tempo estimado de viagem:** 7h47min  
**Principais vias de acesso:** BR-122 / BR-230 / BR-404 / CE-060 / CE-153 / CE-253 / CE-385 / CE-566  
**Localização:** microrregião de Caririáçu  
**Municípios limítrofes:** Aurora, Crato, Farias Brito, Granjeiro, Juazeiro do Norte, Lavras da Mangabeira, Missão Velha e Várzea Alegre

#### RANKING PIB CE

2011	88º
2012	92º
2013	88º
2014	90º
2015	90º
2016	88º
2017	89º
2018	86º
2019	90º
2020	89º

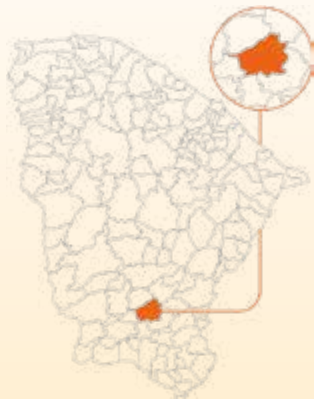
**IDM (2018):** 20,56 (125º no Ceará)  
**IDH (2010):** 0,578 (168º no Ceará e 4.670º no Brasil)





REPRODUÇÃO/INSTAGRAM EDSON CARIÚS

CENTROVANTE JOSÉ EDSON BARROS DA SILVA, O EDSON CARIÚS EM ALUSÃO À CIDADE NATAL DELE



#### DADOS GERAIS

**CEP:** 63530-000 a 63539-999  
**Distância de Fortaleza:** 401,6 km  
**Tempo estimado de viagem:** 6h41min  
**Principais vias de acesso:** BR-122 / CE-060 / CE-153 / CE-166 / CE-253 / CE-282 / CE-375 / CE-566  
**Localização:** microrregião de Várzea Alegre  
**Municípios limítrofes:** Cedro, Farias Brito, Iguatu, Jucás, Tarrafas e Várzea Alegre

#### RANKING PIB CE

Ano	PIB
2011	129º
2012	133º
2013	130º
2014	121º
2015	129º
2016	111º
2017	121º
2018	118º
2019	121º
2020	121º
IDM (2018):	14,36 (167º no Ceará)
IDH (2010):	0,597 (141º no Ceará e 4.215º no Brasil)

## CARIÚS

#### HISTÓRIA

**Data de aniversário:** 25/3  
**Toponímia:** palavra originária do tupi, que significa “água que sai do mato”  
**Gentílico:** cariúense

#### DEMOGRAFIA

**População (Censo 2022):** 17.015  
**População (Censo 2010):** 18.567  
**Total de homens (Censo 2010):** 9.334  
**Total de mulheres (Censo 2010):** 9.233  
**População urbana (Censo 2010):** 8.310  
**População rural (Censo 2010):** 10.257  
**Densidade demográfica hab/km² (Censo 2022):** 16,42

#### GEOGRAFIA

**Área:** 1.036 km²  
**Latitude:** 6º 32’ 09”  
**Longitude:** 39º 29’ 54”  
**Altitude:** 240,62 m  
**Clima:** tropical quente semiárido, com chuvas de janeiro a abril  
**Relevo:** serras secas e sertões  
**Vegetação:** caatinga arbustiva aberta, caatinga arbustiva densa e floresta caducifólia espinhosa (caatinga arbórea)  
**Precipitação pluviométrica (média em 2022):** 1.531,9 mm

#### INFRAESTRUTURA

**Domicílios (Censo 2022):** 8.244  
**Serviço de água urbano (habitantes – 2021)\*:** 4.923  
**Esgoto urbano (habitantes – 2021)\*:** 0  
**Serviço de água rural (habitantes – 2021)\*:** 720  
**Acessos de Banda Larga Fixa (fev – 2023):** 1.736  
**Cinturão Digital:** não  
\* De acordo com a SCidades, os dados de 2022 estão em consolidação e conferência por parte dos municípios.

#### ECONOMIA

**PIB (2020):** R\$ 164.157.310  
Agropecuária (2020): R\$ 43.397.070  
Indústria (2020): R\$ 5.487.360  
Serviços (2020): R\$ 39.468.980  
Serviços públicos (2020): R\$ 69.620.420  
Impostos, líquidos de subsídios, sobre produtos(2020): R\$ 6.183.480  
**PIB per capita (2020):** R\$ 8.778,94  
**Benefícios da Previdência Social (2022):** R\$ 55.060.764,53  
**Beneficiários da Previdência Social (dez – 2022):** 3.865  
**Auxílio Brasil (2022):** R\$ 15.957.721  
**Famílias Beneficiárias do Auxílio Brasil (2022):** 3.363  
**Instituições financeiras (mar – 2023):** Banco do Brasil (atendimento e atendimento eletrônico) e Bradesco (atendimento e atendimento eletrônico)

#### FINANÇAS PÚBLICAS

**Receita Total (2022):** R\$ 80.959.791,95  
**Receita Tributária (2022):** R\$ 2.747.986,56  
**Cota-parte do FPM (2022):** R\$ 25.947.608,93  
**Transferência do SUS (2022):** R\$ 9.523.013,58  
**Cota-parte do ICMS (2022):** R\$ 5.165.031,46  
**Fundeb (2022):** R\$ 21.908.543,96  
**Despesa Total (2022):** R\$ 65.815.378,16  
**Despesa de Pessoal (2022)\*:** R\$ 28.335.378,98  
\* O dado é referente ao terceiro quadrimestre (set-dez).

#### EDUCAÇÃO

**Escolas de educação infantil (2022):** 6  
**Escolas de ensino fundamental (2022):** 8  
**Escolas de ensino médio (2022):** 2  
**Escolas de educação profissional (2022):** 1  
**Escolas em áreas indígenas (2022):** -  
**Instituições de ensino superior presenciais (2023):** -  
**Matrículas da educação infantil (2022):** 715  
**Matrículas do ensino fundamental (2022):** 1.989  
**Matrículas do ensino médio (2022):** 477  
**Taxa de abandono (2021)**  
**Anos iniciais (até o 5º ano):** 0,1  
**Anos finais (do 6º ao 9º ano):** 1  
**Ensino médio:** 0  
**Nota do Ideb (2021)**  
**Anos iniciais (até o 5º ano):** 6,2  
**Anos finais (do 6º ao 9º ano):** 5,6  
**Ensino médio:** 5,2

#### SAÚDE

**Transferência SUS hab/ano (2022):** R\$ 611,95  
**Cobertura Saúde da Família (dez – 2022):** 98,03%  
**Taxa de Mortalidade Infantil (2022)\*:** 0%  
\* A cada mil nascidos vivos. Segundo informado pela Secretaria da Saúde do Estado, os dados estão sujeitos a revisão.

#### CULTURA

**Meios de comunicação afiliados à Acert:** Rádio Plus FM 91,5  
**Patrimônio histórico:** -  
**Padroeira:** Nossa Senhora Auxiliadora  
**Equipamentos culturais:** uma biblioteca

#### SEGURANÇA PÚBLICA

**AIS 21**  
**Polícia Militar:** (88) 3412 1690  
**Polícia Civil:** (88) 3581 0307  
**Corpo de Bombeiros:** (88) 3581 9130  
**Pefoce Região Centro Sul:** (88) 3581 7469  
**CVLIs (2022):** 4

#### JUSTIÇA

Fórum Doutor José Maria de Vasconcelos Martins  
Comarca vinculada a Jucás  
☎ (88) 3517 1109 / 3517 1193 / 3517 1240 / 3517 1256  
**Varas:** -  
**Promotorias:** -  
**Defensores:** -  
**Cartório eleitoral:** (85) 3453 3543 (vinculado a Jucás)

#### POLÍTICA

**Eleitores (abr – 2023):** 14.911  
**Deputados federais mais votados (2022):** Júnior Mano (E) – 5.227 votos, Eliane Braz (S) – 1.222 votos, Denis Bezerra (NE) – 915 votos  
**Deputados estaduais mais votados (2022):** Osmar Baquit (E) – 4.776 votos, Nizo (S) – 1.548 votos, Marcos Sobreira (E) – 1.302 votos  
**Vereadores mais votados (2020):** Elma (E) – 873 votos, Nildo Costa (E) – 740 votos, Raul de Chichico (E) – 672 votos

#### ADMINISTRAÇÃO PÚBLICA

**Ranking ICGM (2021)\*:** 18º (de 79)  
☎ www.carius.ce.gov.br  
☎ (88) 3514 1219  
**Prefeito:** Antonio Wilamar Palacio De Oliveira (Wilamar Palácio)  
**Vereadores:** 12  
**Distritos:** Bela Vista, Caipu, Cariús, São Bartolomeu e São Sebastião  
**CNPJ:** 07.540.180/0001-43  
\* População até 20 mil habitantes.

## CARNAUBAL

#### HISTÓRIA

**Data de aniversário:** 22/7  
**Toponímia:** em virtude de o seu núcleo de formação ter-se iniciado perto de grandes várzeas de carnaubais  
**Gentílico:** carnaubense

#### DEMOGRAFIA

**População (Censo 2022):** 17.210  
**População (Censo 2010):** 16.746  
**Total de homens (Censo 2010):** 8.347  
**Total de mulheres (Censo 2010):** 8.399  
**População urbana (Censo 2010):** 7.960  
**População rural (Censo 2010):** 8.786  
**Densidade demográfica hab/km² (Censo 2022):** 47,38

#### GEOGRAFIA

**Área:** 363,2 km²  
**Latitude:** 4º 09’ 55”  
**Longitude:** 40º 56’ 31”  
**Altitude:** 763 m  
**Clima:** tropical quente semiárido brando e tropical quente subúmido, com chuvas de janeiro a abril  
**Relevo:** Planalto da Ibiapaba  
**Vegetação:** carrasco  
**Precipitação pluviométrica (média em 2022):** 718,3 mm

#### INFRAESTRUTURA

**Domicílios (Censo 2022):** 7.411  
**Serviço de água urbano (habitantes – 2021)\*:** 8.416  
**Esgoto urbano (habitantes – 2021)\*:** 0  
**Serviço de água rural (habitantes – 2021)\*:** 1.436  
**Acessos de Banda Larga Fixa (fev – 2023):** 3.408  
**Cinturão Digital:** não  
\* De acordo com a SCidades, os dados de 2022 estão em consolidação e conferência por parte dos municípios.

#### ECONOMIA

**PIB (2020):** R\$ 152.327.220  
Agropecuária (2020): R\$ 15.084.500  
Indústria (2020): R\$ 6.625.200  
Serviços (2020): R\$ 43.574.090  
Serviços públicos (2020): R\$ 80.488.860  
Impostos, líquidos de subsídios, sobre produtos(2020): R\$ 6.554.570  
**PIB per capita (2020):** R\$ 8.613,36  
**Benefícios da Previdência Social (dez – 2022):** R\$ 47.125.893,84  
**Beneficiários da Previdência Social (dez – 2022):** 3.306  
**Auxílio Brasil (2022):** R\$ 14.570.138  
**Famílias Beneficiárias do Auxílio Brasil (2022):** 2.914  
**Instituições financeiras (mar – 2023):** Banco do Brasil (atendimento e atendimento eletrônico) e Bradesco (atendimento e atendimento eletrônico)

#### FINANÇAS PÚBLICAS

**Receita Total (2022):** R\$ 74.653.480,88  
**Receita Tributária (2022):** R\$ 3.521.141,86  
**Cota-parte do FPM (2022):** R\$ 25.905.549,25  
**Transferência do SUS (2022):** R\$ 8.092.085,58  
**Cota-parte do ICMS (2022):** R\$ 5.127.599,69  
**Fundeb (2022):** R\$ 25.209.893,07  
**Despesa Total (2022):** R\$ 74.648.343,36  
**Despesa de Pessoal (2022)\*:** R\$ 37.192.903,75  
\* O dado é referente ao terceiro quadrimestre (set-dez).

#### EDUCAÇÃO

**Escolas de educação infantil (2022):** 15  
**Escolas de ensino fundamental (2022):** 15  
**Escolas de ensino médio (2022):** 2  
**Escolas de educação profissional (2022):** 0  
**Escolas em áreas indígenas (2022):** -  
**Instituições de ensino superior presenciais (2023):** -  
**Matrículas da educação infantil (2022):** 993  
**Matrículas do ensino fundamental (2022):** 2.547  
**Matrículas do ensino médio (2022):** 703  
**Taxa de abandono (2021)**  
**Anos iniciais (até o 5º ano):** 0,1  
**Anos finais (do 6º ao 9º ano):** 0,1  
**Ensino médio:** 0,4  
**Nota do Ideb (2021)**  
**Anos iniciais (até o 5º ano):** 6  
**Anos finais (do 6º ao 9º ano):** 5,4  
**Ensino médio:** 4,4

#### SAÚDE

**Transferência SUS hab/ano (2022):** R\$ 396,15  
**Cobertura Saúde da Família (dez – 2022):** 100%  
**Taxa de Mortalidade Infantil (2022)\*:** 12,82%  
\* A cada mil nascidos vivos. Segundo informado pela Secretaria da Saúde do Estado, os dados estão sujeitos a revisão.

#### CULTURA

**Meios de comunicação afiliados à Acert:** Rádio Antena 5 FM  
**Patrimônio histórico:** -  
**Padroeira:** Nossa Senhora Auxiliadora  
**Equipamentos culturais:** uma biblioteca e um ponto de cultura



REPRODUÇÃO/ INSTAGRAM PREFEITURA DE CARNAUBAL

O MIRANTE DE SANTO ANTÔNIO É UMA DAS ATRAÇÕES DE CARNAUBAL



#### DADOS GERAIS

**CEP:** 62375-000 a 62379-999  
**Distância de Fortaleza:** 336,9 km  
**Tempo estimado de viagem:** 5h36min  
**Principais vias de acesso:** BR-020 / BR-222 / BR-403 / CE-176 / CE-187 / CE-257 / CE-323 / CE-329 / CE-366  
**Localização:** microrregião da Ibiapaba  
**Municípios limítrofes:** Guaraciaba do Norte, São Benedito (e estado do Piauí)

#### RANKING PIB CE

Ano	PIB
2011	121º
2012	114º
2013	122º
2014	123º
2015	135º
2016	132º
2017	135º
2018	135º
2019	131º
2020	129º

#### UNIDADE DE CONSERVAÇÃO

**Federal:** APA Serra da Ibiapaba

#### SELO UNICEF

2001-2002  
2003-2004  
2007-2008  
2017-2020  
**IDM (2018):** 19,37 (132º no Ceará)  
**IDH (2010):** 0,593 (147º no Ceará e 4.309º no Brasil)





O POVO.DOC

ÁGUAS BELAS É UMA DAS PRAIAS DE CASCAVEL



#### DADOS GERAIS

**CEP:** 62850-000 a 62859-999  
**Distância de Fortaleza:** 62,9 km  
**Tempo estimado de viagem:** 1h02min  
**Principais vias de acesso:** CE-040 / CE-253 / CE-350 / CE-403 / CE-404  
**Localização:** microrregião de Cascavel  
**Municípios limítrofes:** Aquiraz, Beberibe, Chorozinho, Horizonte, Morada Nova, Ocara, Pacajus, Pindoretama

#### RANKING PIB CE

<b>2011</b>	23º
<b>2012</b>	19º
<b>2013</b>	21º
<b>2014</b>	21º
<b>2015</b>	20º
<b>2016</b>	21º
<b>2017</b>	23º
<b>2018</b>	26º
<b>2019</b>	24º
<b>2020</b>	26º

#### UNIDADE DE CONSERVAÇÃO

**Federal:** Reserva Extrativista (Resex) do Batoque

#### SELO UNICEF

2007-2008  
2013-2016  
2017-2020  
**IDM (2018):** 38,21 (16º no Ceará)  
**IDH (2010):** 0,646 (27º no Ceará e 3.186º no Brasil)

# CASCAVEL

#### HISTÓRIA

**Data de aniversário:** 17/10  
**Toponímia:** proveniente da denominação do sítio de propriedade de Manoel Rodrigues da Costa. Ele e sua mulher edificaram uma capela, doada, juntamente com as terras, as quais, até hoje, servem de patrimônio  
**Gentílico:** cascavelense

#### DEMOGRAFIA

**População (Censo 2022):** 72.626  
**População (Censo 2010):** 66.142  
**Total de homens (Censo 2010):** 32.887  
**Total de mulheres (Censo 2010):** 33.255  
**População urbana (Censo 2010):** 56.157  
**População rural (Censo 2010):** 9.985  
**Densidade demográfica hab/km² (Censo 2022):** 86,65

#### GEOGRAFIA

**Área:** 838,1 km²  
**Latitude:** 4º 07' 48”  
**Longitude:** 38º 14' 14”  
**Altitude:** 33,71 m  
**Clima:** tropical quente semiárido brando, com chuvas de janeiro a maio  
**Relevo:** planície litorânea, planície ribeirinha, sertões e tabuleiros costeiros  
**Vegetação:** cerrado e complexo vegetacional da zona litorânea  
**Precipitação pluviométrica (média em 2022):** 1.542,4 mm

#### INFRAESTRUTURA

**Domicílios (Censo 2022):** 34.065  
**Serviço de água urbano (habitantes – 2021)\*:** 50.192  
**Esgoto urbano (habitantes – 2021)\*:** 3.029  
**Serviço de água rural (habitantes – 2021)\*:** 5.565  
**Acessos de Banda Larga Fixa (fev – 2023):** 14.115  
**Cinturão Digital:** sim  
\* De acordo com a SCidades, os dados de 2022 estão em consolidação e conferência por parte dos municípios.

#### ECONOMIA

**PIB (2020):** R\$ 954.550.100  
Agropecuária (2020): R\$ 123.222.180  
Indústria (2020): R\$ 97.866.500  
Serviços (2020): R\$ 376.968.910  
Serviços públicos (2020): R\$ 279.983.430  
Impostos, líquidos de subsídios, sobre produtos(2020): R\$ 76.509.080  
**PIB per capita (2020):** R\$ 13.215,06  
**Benefícios da Previdência Social (2022):** R\$ 208.729.700,92  
**Beneficiários da Previdência Social (dez – 2022):** 14.576  
**Auxílio Brasil (2022):** R\$ 64.546.925  
**Famílias Beneficiárias do Auxílio Brasil (2022):** 14.920

**Instituições financeiras (mar – 2023):**  
Banco do Brasil (agência e atendimento eletrônico), Caixa Econômica (agência, atendimento e atendimento eletrônico), Banco do Nordeste (agência), Bradesco (agência) e Topázio (atendimento eletrônico)

#### FINANÇAS PÚBLICAS

**Receita Total (2022):** R\$ 290.590.315,74  
**Receita Tributária (2022):** R\$ 20.943.765,19  
**Cota-parte do FPM (2022):** R\$ 56.128.689,83  
**Transferência do SUS (2022):** R\$ 44.604.641,07  
**Cota-parte do ICMS (2022):** R\$ 15.994.940,46  
**Fundeb (2022):** R\$ 99.094.014,44  
**Despesa Total (2022):** R\$ 285.076.500,29  
**Despesa de Pessoal (2022)\*:** R\$ 133.807.113,72  
\* O dado é referente ao terceiro quadrimestre (set-dez).

#### EDUCAÇÃO

**Escolas de educação infantil (2022):** 42  
**Escolas de ensino fundamental (2022):** 43  
**Escolas de ensino médio (2022):** 8  
**Escolas de educação profissional (2022):** 3  
**Escolas em áreas indígenas (2022):** -  
**Instituições de ensino superior presenciais (2023):** Unifametro  
**Matrículas da educação infantil (2022):** 4.005  
**Matrículas do ensino fundamental (2022):** 9.377  
**Matrículas do ensino médio (2022):** 2.972  
**Taxa de abandono (2021)**  
**Anos iniciais (até o 5º ano):** 0,1  
**Anos finais (do 6º ao 9º ano):** 0,3  
**Ensino médio:** 2,7  
**Nota do Ideb (2021)**  
**Anos iniciais (até o 5º ano):** 6,4  
**Anos finais (do 6º ao 9º ano):** 5,6  
**Ensino médio:** 4,7

#### SAÚDE

**Transferência SUS hab/ano (2022):** R\$ 626,31  
**Cobertura Saúde da Família (dez – 2022):** 100%  
**Taxa de Mortalidade Infantil (2022)\*:** 12,43%  
\* A cada mil nascidos vivos. Segundo informado pela Secretaria da Saúde do Estado, os dados estão sujeitos a revisão.

#### CULTURA

**Meios de comunicação afiliados à Acert:** Rádio Plus FM 106,1 e Rádio Litoral  
**Patrimônio histórico:** -  
**Tesouros Vivos:** Mestre da Cultura 2010 – Mestra Francisca; Mestre da Cultura 2015 – Mestra Dona Tarina  
**Padroeira:** Nossa Senhora da Imaculada Conceição  
**Equipamentos culturais:** uma biblioteca, um cinema, dois teatros e um ponto de cultura

#### SEGURANÇA PÚBLICA

**AIS 13**  
**Polícia Militar:** (85) 3260 3980 / 3260 3222  
**Polícia Civil:** (85) 3101 2046  
**Corpo de Bombeiros:** (85) 3363 6188  
**Pefoce da Capital:** (85) 3101 4900  
**CVLIs (2022):** 59

#### JUSTIÇA

Fórum Desembargador Carlos Facundo  
Entrância intermediária  
☎(85) 3334 1607 / 3334 2030 / 3334 2040 / 3334 2779  
**Varas:** 2  
**Promotorias:** 2  
**Defensores:** 3  
**Cartório eleitoral:** (85) 3453 3507

#### POLÍTICA

**Eleitores (abr – 2023):** 57.074  
**Deputados federais mais votados (2022):** Idilvan (E) – 3.178 votos, Arnon Bezerra (S) – 2.983 votos, André Fernandes (E) – 2.399 votos  
**Deputados estaduais mais votados (2022):** Luana Ribeiro (E) – 16.733 votos, Thiago Ciriaco (S) – 3.949 votos, Jô Farias (E) – 1.447 votos  
**Vereadores mais votados (2020):** Tiago Rocha (E) – 2.285 votos, Priscila Lima (E) – 1.912 votos, Professor Adeildo (E) – 1.877 votos

#### ADMINISTRAÇÃO PÚBLICA

**Ranking ICGM (2021)\*:** 12º (de 28)  
🌐 www.cascavel.ce.gov.br  
☎(85) 3334 2833 / 3334 2840  
**Prefeito:** Tiago Lutiani Oliveira Ribeiro (Tiago Ribeiro)  
**Vereadores:** 21  
**Distritos:** Cascavel, Caponga, Cristais, Guanacés, Jacarecoara e Pitombeiras  
**CNPJ:** 07.589.369/0001-20  
\* População acima de 50 mil e menor que 100 mil habitantes.

# CATARINA

#### HISTÓRIA

**Data de aniversário:** 25/5  
**Toponímia:** nome simplificado de Santa Catarina  
**Gentílico:** catarinense

#### DEMOGRAFIA

**População (Censo 2022):** 10.243  
**População (Censo 2010):** 18.745  
**Total de homens (Censo 2010):** 9.302  
**Total de mulheres (Censo 2010):** 9.443  
**População urbana (Censo 2010):** 8.728  
**População rural (Censo 2010):** 10.017  
**Densidade demográfica hab/km² (Censo 2022):** 20,98

#### GEOGRAFIA

**Área:** 488,2 km²  
**Latitude:** 6º 07' 55”  
**Longitude:** 39º 52' 43”  
**Altitude:** 580 m  
**Clima:** tropical quente semiárido, com chuvas de fevereiro a abril  
**Relevo:** sertões  
**Vegetação:** caatinga arbustiva aberta e floresta caducifólia espinhosa (caatinga arbórea)  
**Precipitação pluviométrica (média em 2022):** 982,4 mm

#### INFRAESTRUTURA

**Domicílios (Censo 2022):** 4.905  
**Serviço de água urbano (habitantes – 2021)\*:** 9.746  
**Esgoto urbano (habitantes – 2021)\*:** 3.407  
**Serviço de água rural (habitantes – 2021)\*:** 618  
**Acessos de Banda Larga Fixa (fev – 2023):** 1.524  
**Cinturão Digital:** não  
\* De acordo com a SCidades, os dados de 2022 estão em consolidação e conferência por parte dos municípios.

#### ECONOMIA

**PIB (2020):** R\$ 139.735.800  
Agropecuária (2020): R\$ 20.062.520  
Indústria (2020): R\$ 3.827.070  
Serviços (2020): R\$ 32.769.560  
Serviços públicos (2020): R\$ 78.351.680  
Impostos, líquidos de subsídios, sobre produtos(2020): R\$ 4.724.980  
**PIB per capita (2020):** R\$ 6.695,21  
**Benefícios da Previdência Social (2022):** R\$ 37.327.255,82  
**Beneficiários da Previdência Social (dez – 2022):** 2.577  
**Auxílio Brasil (2022):** R\$ 9.499.539  
**Famílias Beneficiárias do Auxílio Brasil (2022):** 2.069  
**Instituições financeiras (mar – 2023):** Banco do Brasil (atendimento e atendimento eletrônico) e Bradesco (atendimento e atendimento eletrônico)

#### FINANÇAS PÚBLICAS

**Receita Total (2022):** R\$ 57.000.152,70  
**Receita Tributária (2022):** R\$ 2.242.319,39  
**Cota-parte do FPM (2022):** R\$ 25.905.549,25  
**Transferência do SUS (2022):** R\$ 5.602.746,14  
**Cota-parte do ICMS (2022):** R\$ 5.390.233,43  
**Fundeb (2022):** R\$ 12.410.550,89  
**Despesa Total (2022):** R\$ 52.120.591,81  
**Despesa de Pessoal (2022)\*:** R\$ 27.975.377,80  
\* O dado é referente ao terceiro quadrimestre (set-dez).

#### EDUCAÇÃO

**Escolas de educação infantil (2022):** 14  
**Escolas de ensino fundamental (2022):** 14  
**Escolas de ensino médio (2022):** 1  
**Escolas de educação profissional (2022):** 1  
**Escolas em áreas indígenas (2022):** -  
**Instituições de ensino superior presenciais (2023):** -  
**Matrículas da educação infantil (2022):** 532  
**Matrículas do ensino fundamental (2022):** 1.358  
**Matrículas do ensino médio (2022):** 379  
**Taxa de abandono (2021)**  
**Anos iniciais (até o 5º ano):** 0  
**Anos finais (do 6º ao 9º ano):** 0,1  
**Ensino médio:** 0  
**Nota do Ideb (2021)**  
**Anos iniciais (até o 5º ano):** 5,8  
**Anos finais (do 6º ao 9º ano):** 4,6  
**Ensino médio:** 4,1

#### SAÚDE

**Transferência SUS hab/ano (2022):** R\$ 244,33  
**Cobertura Saúde da Família (dez – 2022):** 55,52%  
**Taxa de Mortalidade Infantil (2022)\*:** 15,87%  
\* A cada mil nascidos vivos. Segundo informado pela Secretaria da Saúde do Estado, os dados estão sujeitos a revisão.

#### CULTURA

**Meios de comunicação afiliados à Acert:** Rádio Plus FM 88,7  
**Patrimônio histórico:** -  
**Padroeiro:** São José  
**Equipamentos culturais:** uma biblioteca

#### SEGURANÇA PÚBLICA

**AIS 22**  
**Polícia Militar:** (88) 3437 1732  
**Polícia Civil:** (88) 3437 1888  
**Corpo de Bombeiros:** (85) 98814 1156  
**Pefoce Região do Sertão dos Inhamuns:** (88) 3437 3651  
**CVLIs (2022):** 3

#### JUSTIÇA

Fórum Desembargador José Ari Cisne  
Comarca vinculada a Acopiara  
☎(88) 3565 1159 / 3565 1542 / 3242 3200  
**Varas:** -  
**Promotorias:** -  
**Defensores:** -  
**Cartório eleitoral:** (85) 3453 3560 (vinculado a Acopiara)

#### POLÍTICA

**Eleitores (abr – 2023):** 9.577  
**Deputados federais mais votados (2022):** Eunício (E) – 2.210 votos, Eliane Braz (S) – 2.043 votos, Matheus Noronha (E) – 981 votos  
**Deputados estaduais mais votados (2022):** Danneli Oliveira (E) – 2.883 votos, Gabriella Aguiar (E) – 1.155 votos, Marcos Sobreira (E) – 304 votos  
**Vereadores mais votados (2020):** Dr. Renan Guedes (E) – 660 votos, Augusto Paes de Andrade (E) – 592 votos, Rivelino Mendonça (E) – 576 votos

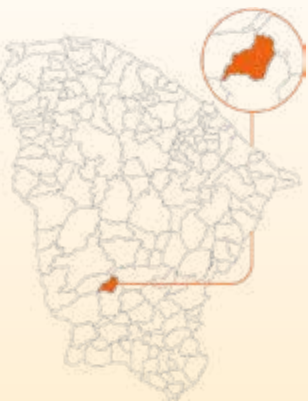
#### ADMINISTRAÇÃO PÚBLICA

**Ranking ICGM (2021)\*:** 66º (de 68)  
🌐 www.catarina.ce.gov.br  
☎(88) 3556 1167  
**Prefeito:** Thiago Paes de Andrade Rodrigues (Dr. Thiago)  
**Vereadores:** 11  
**Distritos:** Catarina  
**CNPJ:** 07.540.925/0001-74  
\* População acima de 20 mil e menor que 50 mil habitantes.



EDIMAR SOARES, EM 19/2/2003

O REPÓRTER POLICIAL LANDRY PEDROSA (1945-2018) TRABALHOU MAIS DE 40 ANOS NO **O POVO**



#### DADOS GERAIS

**CEP:** 63595-000 a 63599-999  
**Distância de Fortaleza:** 403,4 km  
**Tempo estimado de viagem:** 6h43min  
**Principais vias de acesso:** BR-122 / CE-060 / CE-166 / CE-169 / CE-253 / CE-266 / CE-277 / CE-371 / CE-566  
**Localização:** microrregião do Sertão de Inhamuns  
**Municípios limítrofes:** Acopiara, Aiuaaba, Arneiroz e Saboeiro.

#### RANKING PIB CE

<b>2011</b>	138º
<b>2012</b>	139º
<b>2013</b>	134º
<b>2014</b>	136º
<b>2015</b>	134º
<b>2016</b>	136º
<b>2017</b>	138º
<b>2018</b>	133º
<b>2019</b>	140º
<b>2020</b>	137º

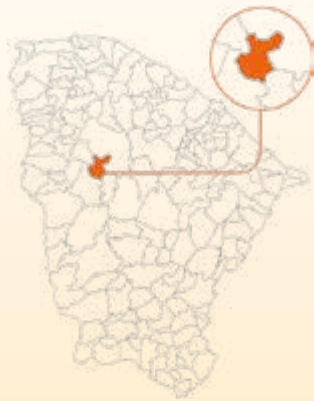
**IDM (2018):** 9,75 (182º no Ceará)  
**IDH (2010):** 0,618 (76º no Ceará e 3.735º no Brasil)





REPRODUÇÃO/ FACEBOOK PREFEITURA DE CATUNDA

O ANIVERSÁRIO DE CATUNDA É CELEBRADO DIA 27 DE DEZEMBRO



DADOS GERAIS

**CEP:** 62297-000 a 62299-999  
**Distância de Fortaleza:** 266,9 km  
**Tempo estimado de viagem:** 4h26min  
**Principais vias de acesso:** BR-020 / BR-222 / CE-176 / CE-257  
**Localização:** microrregião de Santa Quitéria  
**Municípios limítrofes:** Hidrolândia, Monsenhor Tabosa, Santa Quitéria e Tamboril

RANKING PIB CE

2011	142º
2012	158º
2013	153º
2014	149º
2015	153º
2016	153º
2017	159º
2018	159º
2019	143º
2020	156º

SELO UNICEF

2005-2006  
2007-2008  
2009-2012  
2017-2020  
**IDM (2018):** 21,20 (113º no Ceará)  
**IDH (2010):** 0,609 (103º no Ceará e 3.927º no Brasil)

# CATUNDA

HISTÓRIA

**Data de aniversário:** 27/12  
**Toponímia:** homenagem ao notável santa-quiterense e historiador Joaquim de Oliveira Catunda  
**Gentílico:** catundense

DEMOGRAFIA

**População (Censo 2022):** 10.444  
**População (Censo 2010):** 9.952  
**Total de homens (Censo 2010):** 5.033  
**Total de mulheres (Censo 2010):** 4.919  
**População urbana (Censo 2010):** 5.395  
**População rural (Censo 2010):** 4.557  
**Densidade demográfica hab/km² (Censo 2022):** 13,32

GEOGRAFIA

**Área:** 794 km²  
**Latitude:** 4º 38’ 58”  
**Longitude:** 40º 12’ 02”  
**Altitude:** 280 m  
**Clima:** tropical quente semiárido, com chuvas de janeiro a abril  
**Relevo:** serras secas e sertões  
**Vegetação:** caatinga arbustiva aberta e floresta caducifólia espinhosa (caatinga arbórea)  
**Precipitação pluviométrica (média em 2022):** 788,4 mm

INFRAESTRUTURA

**Domicílios (Censo 2022):** 4.215  
**Serviço de água urbano (habitantes – 2021)\*:** 5.136  
**Esgoto urbano (habitantes – 2021)\*:** 0  
**Serviço de água rural (habitantes – 2021)\*:** 1.482  
**Acessos de Banda Larga Fixa (fev – 2023):** 1.323  
**Cinturão Digital:** sim  
\* De acordo com a SCidades, os dados de 2022 estão em consolidação e conferência por parte dos municípios.

ECONOMIA

**PIB (2020):** R\$ 104.428.990  
Agropecuária (2020): R\$ 17.332.460  
Indústria (2020): R\$ 3.406.280  
Serviços (2020): R\$ 28.663,51  
Serviços públicos (2020): R\$ 51.523.410  
Impostos, líquidos de subsídios, sobre produtos(2020): R\$ 3.503.320  
**PIB per capita (2020):** R\$ 10.064,47  
**Benefícios da Previdência Social (2022):** R\$ 18.262.932,17  
**Beneficiários da Previdência Social (dez – 2022):** 1.322  
**Auxílio Brasil (2022):** R\$ 12.417.116  
**Famílias Beneficiárias do Auxílio Brasil (2022):** 2.626  
**Instituições financeiras (mar – 2023):** Banco do Brasil (atendimento e atendimento eletrônico) e Bradesco (atendimento e atendimento eletrônico)

FINANÇAS PÚBLICAS

**Receita Total (2022):** R\$ 58.860.147,58  
**Receita Tributária (2022):** R\$ 2.491.864,76  
**Cota-parte do FPM (2022):** R\$ 17.273.365,86  
**Transferência do SUS (2022):** R\$ 4.658.607,32  
**Cota-parte do ICMS (2022):** R\$ 7.937.004,98  
**Fundeb (2022):** R\$ 21.768.212,87  
**Despesa Total (2022):** R\$ 61.701.972,22  
**Despesa de Pessoal (2022)\*:** R\$ 30.807.787,14  
\* O dado é referente ao terceiro quadrimestre (set-dez).

EDUCAÇÃO

**Escolas de educação infantil (2022):** 12  
**Escolas de ensino fundamental (2022):** 12  
**Escolas de ensino médio (2022):** 1  
**Escolas de educação profissional (2022):** -  
**Escolas em áreas indígenas (2022):** -  
**Instituições de ensino superior presenciais (2023):** -  
**Matrículas da educação infantil (2022):** 681  
**Matrículas do ensino fundamental (2022):** 1.234  
**Matrículas do ensino médio (2022):** 326  
**Taxa de abandono (2021)**  
**Anos iniciais (até o 5º ano):** 0  
**Anos finais (do 6º ao 9º ano):** 0  
**Ensino médio:** 1,1  
**Nota do Ideb (2021)**  
**Anos iniciais (até o 5º ano):** 8,8  
**Anos finais (do 6º ao 9º ano):** 7,3  
**Ensino médio:** 4,6

SAÚDE

**Transferência SUS hab/ano (2022):** R\$ 399,05  
**Cobertura Saúde da Família (dez – 2022):** 100%  
**Taxa de Mortalidade Infantil (2022)\*:** 20,20%  
\* A cada mil nascidos vivos. Segundo informado pela Secretaria da Saúde do Estado, os dados estão sujeitos a revisão.

CULTURA

**Meios de comunicação afiliados à Acert:** -  
**Patrimônio histórico:** -  
**Padroeira:** Santa Maria Madalena  
**Equipamentos culturais:** uma biblioteca e um museu

SEGURANÇA PÚBLICA

**AIS 16**  
**Polícia Militar:** (88) 3692 3511 / 3691 3020  
**Polícia Civil:** (88) 3692 3308  
**Corpo de Bombeiros:** (88) 3692 3384  
**Pefoce Região dos Sertões:** (85) 3343 6940  
**CVLIs (2022):** 2

JUSTIÇA

Fórum Senador Joaquim Catunda  
Comarca vinculada a Santa Quitéria  
☎ (88) 3628 2843 / 3628 2989  
**Varas:** -  
**Promotorias:** -  
**Defensores:** -  
**Cartório eleitoral:** (85) 3453 3554 (vinculado a Santa Quitéria)

POLÍTICA

**Eleitores (abr – 2023):** 8.518  
**Deputados federais mais votados (2022):** Mauro Filho (E) – 3.289 votos, Yury do Paredão (E) – 1.219 votos, Matheus Noronha (E) – 588 votos  
**Deputados estaduais mais votados (2022):** Jeová Mota (E) – 3.809 votos, Queiroz Filho (E) – 1.020 votos, Bruno Pedrosa (S) – 638 votos  
**Vereadores mais votados (2020):** Cleiton (E) – 725 votos, Lindomaria (E) – 600 votos, Marquinhos (E) – 541 votos

ADMINISTRAÇÃO PÚBLICA

**Ranking ICGM (2019):** 66º (de 79)  
🌐 www.catunda.ce.gov.br  
☎ (88) 3686 1032 / 3686 1034  
**Prefeita:** Ravenna Fernandes Gomes  
Mesquita Lima (Ravenna)  
**Vereadores:** 9  
**Distritos:** Catunda, Paraíso e Vídeo  
**CNPJ:** 35.049.097/0001-01  
\* População até 20 mil habitantes.

**SAÚDE**  
**Transferência SUS hab/ano (2022):** R\$ 399,05  
**Cobertura Saúde da Família (dez – 2022):** 100%  
**Taxa de Mortalidade Infantil (2022)\*:** 20,20%

\* A cada mil nascidos vivos. Segundo informado pela Secretaria da Saúde do Estado, os dados estão sujeitos a revisão.

**CULTURA**  
**Meios de comunicação afiliados à Acert:** -  
**Patrimônio histórico:** -  
**Padroeira:** Santa Maria Madalena  
**Equipamentos culturais:** uma biblioteca e um museu

# CAUCAIA

HISTÓRIA

**Data de aniversário:** 15/10  
**Toponímia:** denominação de aldeia indígena. Etimologicamente significa “mato queimado” ou “vinho queimado”  
**Gentílico:** caucaiaense

DEMOGRAFIA

**População (Censo 2022):** 355.679  
**População (Censo 2010):** 325.441  
**Total de homens (Censo 2010):** 159.598  
**Total de mulheres (Censo 2010):** 165.843  
**População urbana (Censo 2010):** 290.220  
**População rural (Censo 2010):** 35.221  
**Densidade demográfica hab/km² (Censo 2022):** 290,77

GEOGRAFIA

**Área:** 1.223 km²  
**Latitude:** 3º 44’ 02”  
**Longitude:** 38º 39’ 22”  
**Altitude:** 29,91 m  
**Clima:** tropical quente semiárido brando e tropical quente subúmido, com chuvas de janeiro a maio  
**Relevo:** planície litorânea, serras secas, serras úmidas, sertões e tabuleiros costeiros  
**Vegetação:** caatinga arbustiva densa e complexo vegetacional da zona litorânea  
**Precipitação pluviométrica (média em 2022):** 1.715,7 mm

INFRAESTRUTURA

**Domicílios (Censo 2022):** 160.119  
**Serviço de água urbano (habitantes – 2021)\*:** 318.358  
**Esgoto urbano (habitantes – 2021)\*:** 155.696  
**Serviço de água rural (habitantes – 2021)\*:** 749  
**Acessos de Banda Larga Fixa (fev – 2023):** 47.119  
**Cinturão Digital:** sim  
\* De acordo com a SCidades, os dados de 2022 estão em consolidação e conferência por parte dos municípios.

ECONOMIA

**PIB (2020):** R\$ 7.257.970.710  
Agropecuária (2020): R\$ 59.615.750  
Indústria (2020): R\$ 1.817.498.140  
Serviços (2020): R\$ 2.815.201.690  
Serviços públicos (2020): R\$ 1.254.114.330  
Impostos, líquidos de subsídios, sobre produtos(2020): R\$ 1.311.540.800  
**PIB per capita (2020):** R\$ 19.873,31  
**Benefícios da Previdência Social (2022):** R\$ 525.661.072,91  
**Beneficiários da Previdência Social (dez – 2022):** 35.834  
**Auxílio Brasil (2022):** R\$ 260.138.208  
**Famílias Beneficiárias do Auxílio Brasil (2022):** 64.292  
**Instituições financeiras (mar – 2023):** Banco do Brasil (agência e atendimento

eletrônico), Caixa Econômica (agência e atendimento eletrônico), Banco do Nordeste (agência), Itaú (agência), Bradesco (agência, atendimento e atendimento eletrônico), Topázio (atendimento eletrônico), Santander (agência e atendimento), Sicoob Ceará (atendimento), Sicredi Ceará (atendimento) e Embracon (filial de administradora de consórcio)

FINANÇAS PÚBLICAS

**Receita Total (2022):** R\$ 1.188.949.501,15  
**Receita Tributária (2022):** R\$ 178.983.007,24  
**Cota-parte do FPM (2022):** R\$ 140.362.645,11  
**Transferência do SUS (2022):** R\$ 124.877.906,15  
**Cota-parte do ICMS (2022):** R\$ 100.470.651,10  
**Fundeb (2022):** R\$ 403.252.073,32  
**Despesa Total (2022):** R\$ 1.375.616.303,72  
**Despesa de Pessoal (2022)\*:** R\$ 517.389.155,84  
\* O dado é referente ao terceiro quadrimestre (set-dez).

EDUCAÇÃO

**Escolas de educação infantil (2022):** 177  
**Escolas de ensino fundamental (2022):** 170  
**Escolas de ensino médio (2022):** 29  
**Escolas de educação profissional (2022):** 3  
**Escolas em áreas indígenas (2022):** 15  
**Instituições de ensino superior presenciais (2023):** FTC, Fatene e IFCE  
**Matrículas da educação infantil (2022):** 19.773  
**Matrículas do ensino fundamental (2022):** 49.865  
**Matrículas do ensino médio (2022):** 11.543  
**Taxa de abandono (2021)**  
**Anos iniciais (até o 5º ano):** 1  
**Anos finais (do 6º ao 9º ano):** 1,8  
**Ensino médio:** 1  
**Nota do Ideb (2021)**  
**Anos iniciais (até o 5º ano):** 5,3  
**Anos finais (do 6º ao 9º ano):** 4,6  
**Ensino médio:** 4,3

SAÚDE

**Transferência SUS hab/ano (2022):** R\$ 268,54  
**Cobertura Saúde da Família (dez – 2022):** 73,18%  
**Taxa de Mortalidade Infantil (2022)\*:** 11,15%  
\* A cada mil nascidos vivos. Segundo informado pela Secretaria da Saúde do Estado, os dados estão sujeitos a revisão.

CULTURA

**Meios de comunicação afiliados à Acert:** Rádio FM Líder, Rádio

Metropolitana AM 930, Rádio Oficial do Forró FM e TV Metrópole  
**Patrimônio histórico:** Casa de Câmara e Cadeia (Câmara Municipal) – tombamento federal  
**Tesouros Vivos:** Mestre da Cultura 2015 – Mestra Dona Mazé; Mestre da Cultura 2018 – Mestre Macaúba; Mestre da Cultura 2019 – Mestra Pajé Dona Raimunda Tapeba  
**Padroeira:** Nossa Senhora dos Prazeres  
**Equipamentos culturais:** uma biblioteca, um cinema, quatro museus e um ponto de cultura

SEGURANÇA PÚBLICA

**AIS 11**  
**Polícia Militar:** (85) 3101 3362 / 3101 3363 / 3342 1234  
**Polícia Civil:** (85) 3101 3360 / 3101 3361  
**Corpo de Bombeiros:** (85) 3318 3752  
**Pefoce da Capital:** (85) 3101 4900  
**CVLIs (2022):** 182

JUSTIÇA

Fórum Desembargador Joaquim Olímpio da Silveira Carvalho  
Entrância final  
☎ (85) 3368 8460 / 8705 / 8997 / 9642 / 8991 / 8980 / 9668 / 8986 / 8981 / 8984 / 8988 / 8989 / 3387 1256 / 1258 / 1262  
**Varas:** 10  
**Promotorias:** 17  
**Defensores:** 12  
**Defensoria:** (85) 3194 5068 / 5069 / 98680 2971 / 99240 8939 / 98983 1435  
**Juizado Especial Cível e Criminal:** 2  
☎ (85) 3368 8705  
**Cartório eleitoral:** (85) 3453 3537 / 3453 3620 / 3453 3623

POLÍTICA

**Eleitores (abr – 2023):** 236.548  
**Deputados federais mais votados (2022):** Vanderlan Alves (S) – 28.360 votos, Naumi Amorim (S) – 20.787 votos, André Fernandes (E) – 10.155 votos  
**Deputados estaduais mais votados (2022):** Emília Pessoa (E) – 26.669 votos, Salmito (E) – 8.113votos, Felipe Mota (E) – 7.256 votos  
**Vereadores mais votados (2020):** Vanderlan Alves (E) – 4.107 votos, Elzinha Goes (E) – 3.503 votos, Mersinho (E) – 3.463 votos

ADMINISTRAÇÃO PÚBLICA

**Ranking ICGM (2021)\*:** 7º (de 9)  
🌐 www.caucaia.ce.gov.br  
☎ (85) 3387 8200 / 3387 8271  
**Prefeito:** Vitor Pereira Valim (Vitor Valim)  
**Vereadores:** 23  
**Distritos:** Bom Princípio, Catuana, Caucaia, Guararú, Jurema, Mirambé, Sítios Novos e Tucunduba  
**CNPJ:** 07.616.162/0001-06  
\* População acima de 100 mil habitantes.



AURÉLIO ALVES/O POVO

ADVOGADO CEARENSE WEIBE TAPEBA FOI NOMEADO SECRETÁRIO ESPECIAL DA SAÚDE INDÍGENA EM 2023



DADOS GERAIS

**CEP:** 61600-001 a 61699-999  
**Distância de Fortaleza:** 20,3 km  
**Tempo estimado de viagem:** 20min  
**Principais vias de acesso:** BR-222 / CE-085  
**Localização:** microrregião de Fortaleza  
**Municípios limítrofes:** Fortaleza, Maracanaú, Maranguape, Pentecoste e São Gonçalo do Amarante

RANKING PIB CE

2011	3º
2012	3º
2013	3º
2014	3º
2015	3º
2016	3º
2017	3º
2018	3º
2019	3º
2020	3º

UNIDADE DE CONSERVAÇÃO

**Estadual:** APA do Lagamar do Cauípe, APA Estuário do Rio Ceará - Rio Maranguapinho, Estação Ecológica do Pecém e Parque Estadual Botânico do Ceará  
**Municipal:** Monumento Natural Municipal da Serra da Rajada

SELO UNICEF

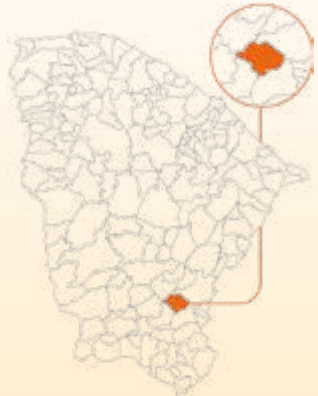
2001-2002  
2005-2006  
2017-2020  
**IDM (2018):** 36,73 (19º no Ceará)  
**IDH (2010):** 0,682 (8º no Ceará e 2.386º no Brasil)





DIVULGAÇÃO/ROBERTO KENNEDY

EMPRESÁRIO IVENS DIAS BRANCO (1934-2016), NATURAL DE CEDRO, FOI UM DOS MAIS NOTÁVEIS EMPREENDEDORES DO ESTADO



DADOS GERAIS

**CEP:** 63400-000 a 63429-999  
**Distância de Fortaleza:** 387,3 km  
**Tempo estimado de viagem:** 6h27min  
**Principais vias de acesso:** BR-122 / BR-404 / CE-060 / CE-153 / CE-253 / CE-566  
**Localização:** microrregião de Iguatu  
**Municípios limítrofes:** Cariús, Icó, Iguatu, Lavras da Mangabeira e Várzea Alegre

RANKING PIB CE

2011	83º
2012	81º
2013	86º
2014	85º
2015	83º
2016	85º
2017	94º
2018	95º
2019	92º
2020	95º

SELO UNICEF

2001-2002  
2017-2020  
**IDM (2018):** 26,12 (64º no Ceará)  
**IDH (2010):** 0,627 (54º no Ceará e 3.534º no Brasil)

# CEDRO

HISTÓRIA

**Data de aniversário:** 21/10  
**Toponímia:** A fazenda Cedro, que deu origem ao município, foi cortada pela estrada de ferro, surgindo a povoação, e manteve o nome inicial.  
**Gentílico:** cedrense ou cedroense

DEMOGRAFIA

**População (Censo 2022):** 22.344  
**População (Censo 2010):** 24.527  
**Total de homens (Censo 2010):** 12.108  
**Total de mulheres (Censo 2010):** 12.419  
**População urbana (Censo 2010):** 15.159  
**População rural (Censo 2010):** 9.368  
**Densidade demográfica hab/km² (Censo 2022):** 30,61

GEOGRAFIA

**Área:** 730 km²  
**Latitude:** 6º 36’ 32’’  
**Longitude:** 39º 03’ 46’’  
**Altitude:** 280 m  
**Clima:** tropical quente semiárido, com chuvas de fevereiro a abril  
**Relevo:** planície ribeirinha, serras secas e sertões  
**Vegetação:** caatinga arbustiva densa  
**Precipitação pluviométrica (média em 2022):** 1.265,4 mm

INFRAESTRUTURA

**Domicílios (Censo 2022):** 10.461  
**Serviço de água urbano (habitantes – 2021)\*:** 14.216  
**Esgoto urbano (habitantes – 2021)\*:** 1.664  
**Serviço de água rural (habitantes – 2021)\*:** 5.929  
**Acessos de Banda Larga Fixa (fev – 2023):** 3.459  
**Cinturão Digital:** sim  
\* De acordo com a SCidades, os dados de 2022 estão em consolidação e conferência por parte dos municípios.

ECONOMIA

**PIB (2020):** R\$ 226.044.440  
Agropecuária (2020): R\$ 29.736.900  
Indústria (2020): R\$ 9.087.940  
Serviços (2020): R\$ 75.265.360  
Serviços públicos (2020): R\$ 99.481.730  
Impostos, líquidos de subsídios, sobre produtos (2020): R\$ 12.472.510  
**PIB per capita (2020):** R\$ 8.835,04  
**Benefícios da Previdência Social (2022):** R\$ 102.547.024,94  
**Beneficiários da Previdência Social (dez – 2022):** 7.201  
**Auxílio Brasil (2022):** R\$ 21.461.955  
**Famílias Beneficiárias do Auxílio Brasil (2022):** 4.394  
**Instituições financeiras (mar – 2023):** Banco do Brasil (agência e atendimento eletrônico) e Bradesco (atendimento)





FINANÇAS PÚBLICAS

**Receita Total (2022):** R\$ 86.899.954,35  
**Receita Tributária (2022):** R\$ 3.801.990,19  
**Cota-parte do FPM (2022):** R\$ 30.223.140,82  
**Transferência do SUS (2022):** R\$ 16.205.311,66  
**Cota-parte do ICMS (2022):** R\$ 5.687.903,50  
**Fundeb (2022):** R\$ 22.213.447,86  
**Despesa Total (2022):** R\$ 88.216.777,70  
**Despesa de Pessoal (2022)\*:** R\$ 40.500.416,42  
\* O dado é referente ao terceiro quadrimestre (set-dez).

EDUCAÇÃO

**Escolas de educação infantil (2022):** 17  
**Escolas de ensino fundamental (2022):** 21  
**Escolas de ensino médio (2022):** 3  
**Escolas de educação profissional (2022):** 2  
**Escolas em áreas indígenas (2022):- Instituições de ensino superior presenciais (2023):** IFCE  
**Matrículas da educação infantil (2022):** 953  
**Matrículas do ensino fundamental (2022):** 2.771  
**Matrículas do ensino médio (2022):** 1.217  
**Taxa de abandono (2021)**  
**Anos iniciais (até o 5º ano):** 0,1  
**Anos finais (do 6º ao 9º ano):** 0,3  
**Ensino médio:** 1  
**Nota do Ideb (2021)**  
**Anos iniciais (até o 5º ano):** 5,9  
**Anos finais (do 6º ao 9º ano):** 5,6  
**Ensino médio:** 4,2

**ADMINISTRAÇÃO PÚBLICA**  
**Ranking ICGM (2021)\*:** 39º (de 68)  
 www.cedro.ce.gov.br  
 (88) 3564 0140 / 3564 0387  
**Prefeito:** João Batista Diniz (Joãozinho De Titico)  
**Vereadores:** 11  
**Distritos:** Assunção, Candeias, Cedro, Lajedo, Santo Antônio, São Miguel e Várzea da Conceição  
**CNPJ:** 07.812.241/0001-84  
\* População acima de 20 mil e menor que 50 mil habitantes.

SAÚDE

**Transferência SUS hab/ano (2022):** R\$ 583,18  
**Cobertura Saúde da Família (dez – 2022):** 99,99%  
**Taxa de Mortalidade Infantil (2022)\*:** 26,52%  
\* A cada mil nascidos vivos. Segundo informado pela Secretaria da Saúde do Estado, os dados estão sujeitos a revisão.


CULTURA

**Meios de comunicação afiliados à Acert:** Rádio Montevideu AM  
**Patrimônio histórico:- Tesouros Vivos:** Mestre da Cultura 2010 – Mestre Netinho (†)  
**Padroeiro:** São João Batista  
**Equipamentos culturais:** uma biblioteca, um museu e um ponto de cultura

SEGURANÇA PÚBLICA



**AIS 21**  
**Polícia Militar:** (88) 3412 1690  
**Polícia Civil:** (88) 3581 0307  
**Corpo de Bombeiros:** (88) 3581 9130  
**Pefoce Região Centro Sul:** (88) 3581 7469  
**CVLIs (2022):** 11

JUSTIÇA

Fórum Francisco Gilson Viana Martins  
Entrância intermediária  
 (88) 3564 1340 / 3564 1341  
**Varas:** 1  
**Promotorias:** 1  
**Defensores:- Cartório eleitoral:** (85) 3453 3513 (vinculado a Iguatu)

POLÍTICA

**Eleitores (abr – 2023):** 20.116  
**Deputados federais mais votados (2022):** Dr. Nilson Diniz (S) – 7.200 votos, Danilo Forte (E) – 1.206 votos, Yury do Paredão (E) – 871 votos  
**Deputados estaduais mais votados (2022):** Guilherme Landim (E) – 3.474 votos, Oriel Filho (E) – 2.617 votos, Zezinho Albuquerque (E) – 1.175 votos  
**Vereadores mais votados (2020):** Wyana Viana (E) – 1.036 votos, Marta Diniz (E) – 806 votos, Matheus Araújo (E) – 705 votos

**ADMINISTRAÇÃO PÚBLICA**  
**Ranking ICGM (2021)\*:** 39º (de 68)  
 www.cedro.ce.gov.br  
 (88) 3564 0140 / 3564 0387  
**Prefeito:** João Batista Diniz (Joãozinho De Titico)  
**Vereadores:** 11  
**Distritos:** Assunção, Candeias, Cedro, Lajedo, Santo Antônio, São Miguel e Várzea da Conceição  
**CNPJ:** 07.812.241/0001-84  
\* População acima de 20 mil e menor que 50 mil habitantes.

# CHAVAL

HISTÓRIA

**Data de aniversário:** 22/11  
**Toponímia:** lugar que fecha o território, ponto estratégico contra os inimigos  
**Gentílico:** chavalense

DEMOGRAFIA

**População (Censo 2022):** 12.462  
**População (Censo 2010):** 12.615  
**Total de homens (Censo 2010):** 6.194  
**Total de mulheres (Censo 2010):** 6.421  
**População urbana (Censo 2010):** 9.168  
**População rural (Censo 2010):** 3.447  
**Densidade demográfica hab/km² (Censo 2022):** 52,53

GEOGRAFIA

**Área:** 237,2 km²  
**Latitude:** 3º 02’ 14’’  
**Longitude:** 41º 14’ 31’’  
**Altitude:** 11,91 m  
**Clima:** tropical quente semiárido brando, com chuvas de janeiro a maio  
**Relevo:** planície litorânea, sertões e tabuleiros costeiros  
**Vegetação:** complexo vegetacional da zona litorânea e floresta perenifólia paludosa marítima  
**Precipitação pluviométrica (média em 2022):** 985,9 mm

INFRAESTRUTURA

**Domicílios (Censo 2022):** 5.045  
**Serviço de água urbano (habitantes – 2021)\*:** 9.486  
**Esgoto urbano (habitantes – 2021)\*:** 0  
**Serviço de água rural (habitantes – 2021)\*:** 834  
**Acessos de Banda Larga Fixa (fev – 2023):** 254  
**Cinturão Digital:** sim  
\* De acordo com a SCidades, os dados de 2022 estão em consolidação e conferência por parte dos municípios.

ECONOMIA

**PIB (2020):** R\$ 101.725.060  
Agropecuária (2020): R\$ 4.656.300  
Indústria (2020): R\$ 4.128.740  
Serviços (2020): R\$ 32.031.300  
Serviços públicos (2020): R\$ 56.654.840  
Impostos, líquidos de subsídios, sobre produtos (2020): R\$ 4.253.890  
**PIB per capita (2020):** R\$ 7.770,61  
**Benefícios da Previdência Social (2022):** R\$ 29.933.571,10  
**Beneficiários da Previdência Social (dez – 2022):** 2.056  
**Auxílio Brasil (2022):** R\$ 13.967.655  
**Famílias Beneficiárias do Auxílio Brasil (2022):** 2.754  
**Instituições financeiras (mar – 2023):** Banco do Brasil (atendimento e atendimento eletrônico) e Bradesco (atendimento e atendimento eletrônico)

FINANÇAS PÚBLICAS

**Receita Total (2022):** R\$ 51.448.466,34  
**Receita Tributária (2022):** R\$ 1.447.590,64  
**Cota-parte do FPM (2022):** R\$ 17.270.366,27  
**Transferência do SUS (2022):** R\$ 7.194.137,38  
**Cota-parte do ICMS (2022):** R\$ 4.787.258,41  
**Fundeb (2022):** R\$ 17.824.635,02  
**Despesa Total (2022):** R\$ 51.325.823,36  
**Despesa de Pessoal (2022)\*:** R\$ 27.048.490,32  
\* O dado é referente ao terceiro quadrimestre (set-dez).

EDUCAÇÃO

**Escolas de educação infantil (2022):** 9  
**Escolas de ensino fundamental (2022):** 14  
**Escolas de ensino médio (2022):** 1  
**Escolas de educação profissional (2022):** 0  
**Escolas em áreas indígenas (2022):- Instituições de ensino superior presenciais (2023):- Matrículas da educação infantil (2022):** 767  
**Matrículas do ensino fundamental (2022):** 1.872  
**Matrículas do ensino médio (2022):** 532  
**Taxa de abandono (2021)**  
**Anos iniciais (até o 5º ano):** 0  
**Anos finais (do 6º ao 9º ano):** 0  
**Ensino médio:** 1,2  
**Nota do Ideb (2021)**  
**Anos iniciais (até o 5º ano):** 5,9  
**Anos finais (do 6º ao 9º ano):** 5,4  
**Ensino médio:** 4,4

SAÚDE

**Transferência SUS hab/ano (2022):** R\$ 498,46  
**Cobertura Saúde da Família (dez – 2022):** 100%  
**Taxa de Mortalidade Infantil (2022)\*:** 14,93%  
\* A cada mil nascidos vivos. Segundo informado pela Secretaria da Saúde do Estado, os dados estão sujeitos a revisão.

CULTURA

**Meios de comunicação afiliados à Acert:- Patrimônio histórico:- Tesouros Vivos:** Tesouro Vivo 2019 – Associação União dos Moradores do Jatobá  
**Padroeiro:** Santo Antônio de Pádua  
**Equipamentos culturais:** uma biblioteca



DIVULGAÇÃO/GLENDA VALVERDE

O COMERCIANTE RAIMUNDO DO QUEIJO NASCEU EM CHAVAL



DADOS GERAIS

**CEP:** 62420-000 a 62429-999  
**Distância de Fortaleza:** 401,4 km  
**Tempo estimado de viagem:** 6h41min  
**Principais vias de acesso:** BR-222 / BR-402 / CE-085 / CE-177 / CE-216 / CE-556  
**Localização:** microrregião do Litoral de Camocim e Acaraú  
**Municípios limítrofes:** Barroquinha, Granja (e estado do Piauí)

RANKING PIB CE

2011	156º
2012	148º
2013	150º
2014	153º
2015	155º
2016	152º
2017	156º
2018	158º
2019	155º
2020	159º

UNIDADE DE CONSERVAÇÃO

**Federal:** APA Delta do Parnaíba e APA Serra da Ibiapaba  
**IDM (2018):** 24,01 (82º no Ceará)  
**IDH (2010):** 0,586 (158º no Ceará e 4.495º no Brasil)





VIA WHATSAPP O POVO

MUNICÍPIO ESTÁ TOTALMENTE INSERIDO NA BACIA HIDROGRÁFICA DO RIO CHORÓ



#### DADOS GERAIS

**CEP:** 63950-000 a 63959-999  
**Distância de Fortaleza:** 166,6 km  
**Tempo estimado de viagem:** 2h46min  
**Principais vias de acesso:** CE-060 / CE-253 / CE-456 / CE-566  
**Localização:** microrregião do Sertão de Quixeramobim  
**Municípios limítrofes:** Canindé, Itapiúna, Madalena, Quixadá e Quixeramobim

#### RANKING PIB CE

<b>2011</b>	152º
<b>2012</b>	154º
<b>2013</b>	155º
<b>2014</b>	156º
<b>2015</b>	160º
<b>2016</b>	161º
<b>2017</b>	160º
<b>2018</b>	160º
<b>2019</b>	138º
<b>2020</b>	115º

**IDM (2018):** 15,14 (165º no Ceará)  
**IDH (2010):** 0,585 (159º no Ceará e 4.515º no Brasil)

# CHORÓ

#### HISTÓRIA

**Data de aniversário:** 27/3  
**Toponímia:** originária da palavra tupi chororó. Etimologicamente significa “rio murmurante”  
**Gentílico:** choroense

#### DEMOGRAFIA

**População (Censo 2022):** 12.113  
**População (Censo 2010):** 12.853  
**Total de homens (Censo 2010):** 6.586  
**Total de mulheres (Censo 2010):** 6.267  
**População urbana (Censo 2010):** 3.794  
**População rural (Censo 2010):** 9.059  
**Densidade demográfica hab/km² (Censo 2022):** 14,86

#### GEOGRAFIA

**Área:** 815,3 km²  
**Latitude:** 4º 50' 42”  
**Longitude:** 39º 08' 21”  
**Altitude:** 243 m  
**Clima:** tropical quente semiárido e tropical quente semiárido brando, com chuvas de janeiro a abril  
**Relevo:** serras secas e sertões  
**Vegetação:** caatinga arbustiva densa e floresta caducifólia espinhosa (caatinga arbórea)  
**Precipitação pluviométrica (média em 2022):** 1.116 mm

#### INFRAESTRUTURA

**Domicílios (Censo 2022):** 5.064  
**Serviço de água urbano (habitantes – 2021)\*:** 3.072  
**Esgoto urbano (habitantes – 2021)\*:** 0  
**Serviço de água rural (habitantes – 2021)\*:** 2.876  
**Acessos de Banda Larga Fixa (fev – 2023):** 218  
**Cinturão Digital:** não  
\* De acordo com a SCidades, os dados de 2022 estão em consolidação e conferência por parte dos municípios.

#### ECONOMIA

**PIB (2020):** R\$ 172.741.160  
**Agropecuária (2020):** R\$ 13.400.950  
**Indústria (2020):** R\$ 7.814.110  
**Serviços (2020):** R\$ 82.565.940  
**Serviços públicos (2020):** R\$ 60.070.330  
**Impostos, líquidos de subsídios, sobre produtos (2020):** R\$ 8.889.840  
**PIB per capita (2020):** R\$ 12.734,33  
**Benefícios da Previdência Social (2022):** R\$ 27.959.048,59  
**Beneficiários da Previdência Social (dez – 2022):** 2.076  
**Auxílio Brasil (2022):** R\$ 12.733.439  
**Famílias Beneficiárias do Auxílio Brasil (2022):** 2.633  
**Instituições financeiras (mar – 2023):** Bradesco (atendimento e atendimento eletrônico)

#### FINANÇAS PÚBLICAS

**Receita Total (2022):** R\$ 64.484.101  
**Receita Tributária (2022):** R\$ 2.326.165,58  
**Cota-parte do FPM (2022):** R\$ 21.587.957,78  
**Transferência do SUS (2022):** R\$ 4.555.294,66  
**Cota-parte do ICMS (2022):** R\$ 9.232.193,30  
**Fundeb (2022):** R\$ 16.903.776,41  
**Despesa Total (2022):** R\$ 66.512.657  
**Despesa de Pessoal (2022)\*:** R\$ 24.897.138,76  
\* O dado é referente ao terceiro quadrimestre (set-dez).

#### EDUCAÇÃO

**Escolas de educação infantil (2022):** 15  
**Escolas de ensino fundamental (2022):** 11  
**Escolas de ensino médio (2022):** 1  
**Escolas de educação profissional (2022):** 0  
**Escolas em áreas indígenas (2022):** -  
**Instituições de ensino superior presenciais (2023):** -  
**Matrículas da educação infantil (2022):** 668  
**Matrículas do ensino fundamental (2022):** 1.729  
**Matrículas do ensino médio (2022):** 448  
**Taxa de abandono (2021)**  
**Anos iniciais (até o 5º ano):** 0  
**Anos finais (do 6º ao 9º ano):** 0,1  
**Ensino médio:** 0,7  
**Nota do Ideb (2021)**  
**Anos iniciais (até o 5º ano):** 5,7  
**Anos finais (do 6º ao 9º ano):** 5  
**Ensino médio:** 4,2

#### SAÚDE

**Transferência SUS hab/ano (2022):** R\$ 294,71  
**Cobertura Saúde da Família (dez – 2022):** 94,37%  
**Taxa de Mortalidade Infantil (2022)\*:** 20,41%  
\* A cada mil nascidos vivos. Segundo informado pela Secretaria da Saúde do Estado, os dados estão sujeitos a revisão.

#### CULTURA

**Meios de comunicação afiliados à Acert:** -  
**Patrimônio histórico:** -  
**Padroeiro:** São Sebastião  
**Equipamentos culturais:** uma biblioteca e um ponto de cultura

#### SEGURANÇA PÚBLICA

**AIS 20**  
**Polícia Militar:** (88) 3412 1690 / 3412 3991  
**Polícia Civil:** (88) 3447 1045  
**Corpo de Bombeiros:** (88) 3441 3118  
**Pefoce Região Central:** (88) 3441 1641  
**CVLIs (2022):** 10

#### JUSTIÇA

Fórum Doutor Roberto do Queiroz  
Comarca vinculada a Quixadá  
☎ (88) 3412 5227 / 3412 5527 / 3412 5555 / 3412 5650 / 3412 5660  
**Varas:** -  
**Promotorias:** -  
**Defensores:** -  
**Cartório eleitoral:** (88) 3453 3506 (vinculado a Quixadá)

#### POLÍTICA

**Eleitores (abr – 2023):** 11.277  
**Deputados federais mais votados (2022):** Yuri do Paredão (E) – 2.372 votos, Júnior Mano (E) – 2.350 votos, Domingos Neto (E) – 1.932 votos  
**Deputados estaduais mais votados (2022):** Felipe Mota (E) – 2.105 votos, Marta Gonçalves (E) – 2.042 votos, Jeová Mota (E) – 1.958 votos  
**Vereadores mais votados (2020):** Professor Toinho Delmiro (E) – 540 votos, Cristiano Mototaxi (E) – 510 votos, Netinho Carneiro (E) – 499 votos

#### ADMINISTRAÇÃO PÚBLICA

**Ranking ICGM (2021)\*:** 28º (de 79)  
☎ www.choro.ce.gov.br  
☎ (88) 3438 1096 / 3438 1152  
**Prefeito:** Marcondes De Holanda Jucá (Marcondes Jucá)  
**Vereadores:** 9  
**Distritos:** Barbada, Caiçarinha, Choró, Maravilha, Monte Castelo e Santa Rita  
**CNPJ:** 63.386.627/0001-42  
\* População de até 20 mil habitantes.

# CHOROZINHO

#### HISTÓRIA

**Data de aniversário:** 13/3  
**Toponímia:** seu núcleo de formação originou-se na construção do açude Choró  
**Gentílico:** chorozinhense

#### DEMOGRAFIA

**População (Censo 2022):** 20.163  
**População (Censo 2010):** 18.915  
**Total de homens (Censo 2010):** 9.600  
**Total de mulheres (Censo 2010):** 9.315  
**População urbana (Censo 2010):** 11.426  
**População rural (Censo 2010):** 7.489  
**Densidade demográfica hab/km² (Censo 2022):** 68,02

#### GEOGRAFIA

**Área:** 296,4 km²  
**Latitude:** 4º 18' 00”  
**Longitude:** 38º 29' 53”  
**Altitude:** 48,5 m  
**Clima:** tropical quente semiárido brando, com chuvas de janeiro a abril  
**Relevo:** sertões e tabuleiros costeiros  
**Vegetação:** complexo vegetacional da zona litorânea  
**Precipitação pluviométrica (média em 2022):** 1.372,7 mm

#### INFRAESTRUTURA

**Domicílios (Censo 2022):** 9.222  
**Serviço de água urbano (habitantes – 2021)\*:** 11.013  
**Esgoto urbano (habitantes – 2021)\*:** 0  
**Serviço de água rural (habitantes – 2021)\*:** 0  
**Acessos de Banda Larga Fixa (fev – 2023):** 1.922  
**Cinturão Digital:** sim  
\* De acordo com a SCidades, os dados de 2022 estão em consolidação e conferência por parte dos municípios.

#### ECONOMIA

**PIB (2020):** R\$ 337.810.940  
**Agropecuária (2020):** R\$ 23.167.120  
**Indústria (2020):** R\$ 18.089.360  
**Serviços (2020):** R\$ 71.255.140  
**Serviços públicos (2020):** R\$ 82.965.230  
**Impostos, líquidos de subsídios, sobre produtos (2020):** R\$ 142.334.080  
**PIB per capita (2020):** R\$ 16.662,27  
**Benefícios da Previdência Social (2022):** R\$ 37.299.458,64  
**Beneficiários da Previdência Social (dez – 2022):** 2.699  
**Auxílio Brasil (2022):** R\$ 18.133.247  
**Famílias Beneficiárias do Auxílio Brasil (2022):** 4.053  
**Instituições financeiras (mar – 2023):** Banco do Brasil (atendimento e atendimento eletrônico)

#### FINANÇAS PÚBLICAS

**Receita Total (2022):** R\$ 110.315.735,38  
**Receita Tributária (2022):** R\$ 5.059.491,30  
**Cota-parte do FPM (2022):** R\$ 25.905.549,25  
**Transferência do SUS (2022):** R\$ 9.715.102,40  
**Cota-parte do ICMS (2022):** R\$ 8.595.007,38  
**Fundeb (2022):** R\$ 30.171.412,05  
**Despesa Total (2022):** R\$ 104.133.528,95  
**Despesa de Pessoal (2022)\*:** R\$ 40.944.358,05  
\* O dado é referente ao terceiro quadrimestre (set-dez).

#### EDUCAÇÃO

**Escolas de educação infantil (2022):** 13  
**Escolas de ensino fundamental (2022):** 17  
**Escolas de ensino médio (2022):** 2  
**Escolas de educação profissional (2022):** 0  
**Escolas em áreas indígenas (2022):** -  
**Instituições de ensino superior presenciais (2023):** -  
**Matrículas da educação infantil (2022):** 1.101  
**Matrículas do ensino fundamental (2022):** 2.832  
**Matrículas do ensino médio (2022):** 657  
**Taxa de abandono (2021)**  
**Anos iniciais (até o 5º ano):** 0,1  
**Anos finais (do 6º ao 9º ano):** 2,3  
**Ensino médio:** 3,5  
**Nota do Ideb (2021)**  
**Anos iniciais (até o 5º ano):** 6,4  
**Anos finais (do 6º ao 9º ano):** 5,7  
**Ensino médio:** 4,5

#### SAÚDE

**Transferência SUS hab/ano (2022):** R\$ 466,64  
**Cobertura Saúde da Família (dez – 2022):** 100%  
**Taxa de Mortalidade Infantil (2022)\*:** 31,75%  
\* A cada mil nascidos vivos. Segundo informado pela Secretaria da Saúde do Estado, os dados estão sujeitos a revisão.

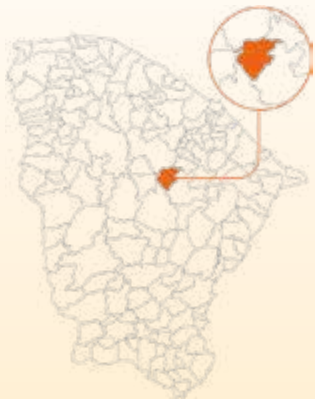
#### CULTURA

**Meios de comunicação afiliados à Acert:** Rádio Plus FM 99,5  
**Patrimônio histórico:** -  
**Padroeira:** Santa Terezinha do Menino Jesus  
**Equipamentos culturais:** uma biblioteca e um ponto de cultura



DIVULGAÇÃO/ MPCE

CHOROZINHO NASCEU COM A CONSTRUÇÃO DA PONTE SOBRE O RIO CHORÓ



#### DADOS GERAIS

**CEP:** 62875-000 a 62879-999  
**Distância de Fortaleza:** 69,7 km  
**Tempo estimado de viagem:** 1h09min  
**Principais via de acesso:** BR-116 / CE-354  
**Localização:** microrregião de Chorozinho  
**Municípios limítrofes:** Acarape, Aracoiaba, Barreira, Cascavel, Chorozinho, Ocara e Pacajus.

#### RANKING PIB CE

<b>2011</b>	94º
<b>2012</b>	104º
<b>2013</b>	98º
<b>2014</b>	103º
<b>2015</b>	106º
<b>2016</b>	105º
<b>2017</b>	68º
<b>2018</b>	59º
<b>2019</b>	71º
<b>2020</b>	66º

#### SELO UNICEF

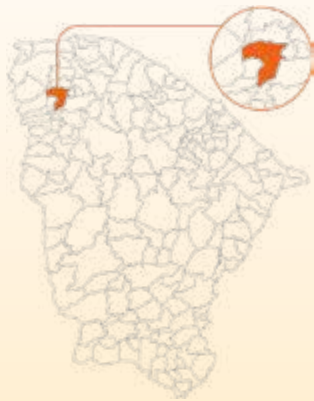
2017-2020  
**IDM (2018):** 27,47 (56º no Ceará)  
**IDH (2010):** 0,604 (122º no Ceará e 4.055º no Brasil)





SARA MAIA, EM 31/5/2011

COREAUENSE É O GENTÍLICO DE COREAÚ



#### DADOS GERAIS

**CEP:** 62160-000 a 62169-999  
**Distância de Fortaleza:** 297 km  
**Tempo estimado de viagem:** 4h57min  
**Principais vias de acesso:** BR-222 / BR-403 / CE-364  
**Localização:** microrregião do Coreaú  
**Municípios limítrofes:** Alcântaras, Frecheirinha, Moráújo, Mucambo, Sobral, Tianguá e Ubajara

#### RANKING PIB CE

<b>2011</b>	111º
<b>2012</b>	106º
<b>2013</b>	102º
<b>2014</b>	109º
<b>2015</b>	108º
<b>2016</b>	107º
<b>2017</b>	107º
<b>2018</b>	113º
<b>2019</b>	107º
<b>2020</b>	107º

#### UNIDADE DE CONSERVAÇÃO

**Federal:** APA Serra da Ibiapaba

#### SELO UNICEF

2013-2016  
2017-2020  
**IDM (2018):** 24,47 (77º no Ceará)  
**IDH (2010):** 0,610 (98º no Ceará e 3.902º no Brasil)

# COREAÚ

#### HISTÓRIA

**Data de aniversário:** 24/9  
**Toponímia:** originário da denominação do rio que atravessa a cidade  
**Gentílico:** coreauense

#### DEMOGRAFIA

**População (Censo 2022):** 20.952  
**População (Censo 2010):** 21.954  
**Total de homens (Censo 2010):** 10.944  
**Total de mulheres (Censo 2010):** 11.010  
**População urbana (Censo 2010):** 14.223  
**População rural (Censo 2010):** 7.731  
**Densidade demográfica hab/km² (Censo 2022):** 27,92

#### GEOGRAFIA

**Área:** 750,3 km²  
**Latitude:** 3º 33’ 04”  
**Longitude:** 40º 39’ 17”  
**Altitude:** 72,98 m  
**Clima:** tropical quente semiárido, tropical quente semiárido brando e tropical quente subúmido, com chuvas de janeiro a maio  
**Relevo:** Planalto da Ibiapaba, serras secas, serras úmidas e sertões  
**Vegetação:** caatinga arbustiva aberta, floresta caducifólia espinhosa (caatinga arbórea) e floresta subcaducifólia tropical pluvial (mata seca)  
**Precipitação pluviométrica (média em 2022):** 871,1 mm

#### INFRAESTRUTURA

**Domicílios (Censo 2022):** 9.780  
**Serviço de água urbano (habitantes – 2021)\*:** 11.728  
**Esgoto urbano (habitantes – 2021)\*:** 3.297  
**Serviço de água rural (habitantes – 2021)\*:** 4.558  
**Acessos de Banda Larga Fixa (fev – 2023):** 360  
**Cinturão Digital:** sim  
\* De acordo com a SCidades, os dados de 2022 estão em consolidação e conferência por parte dos municípios.

#### ECONOMIA

**PIB (2020):** R\$ 190.909.040  
Agropecuária (2020): R\$ 20.345.900  
Indústria (2020): R\$ 7.382.280  
Serviços (2020): R\$ 60.198.040  
Serviços públicos (2020): R\$ 94.033.760  
Impostos, líquidos de subsídios, sobre produtos (2020): R\$ 8.949.060  
**PIB per capita (2020):** R\$ 8.215,03  
**Benefícios da Previdência Social (2022):** R\$ 73.719.020,18  
**Beneficiários da Previdência Social (dez – 2022):** 4.937  
**Auxílio Brasil (2022):** R\$ 22.331.961  
**Famílias Beneficiárias do Auxílio Brasil (2022):** 4.796  
**Instituições financeiras (mar – 2023):** Banco do Brasil (atendimento e atendimento eletrônico) e Bradesco (atendimento e atendimento eletrônico)

#### FINANÇAS PÚBLICAS

**Receita Total (2022):** R\$ 88.973.865,01  
**Receita Tributária (2022):** R\$ 3.717.898,36  
**Cota-parte do FPM (2022):** R\$ 25.905.549,25  
**Transferência do SUS (2022):** R\$ 10.033.641,19  
**Cota-parte do ICMS (2022):** R\$ 7.428.429,57  
**Fundeb (2022):** R\$ 28.751.547,83  
**Despesa Total (2022):** R\$ 91.483.510,54  
**Despesa de Pessoal (2022)\*:** R\$ 39.346.164,14  
\* O dado é referente ao terceiro quadrimestre (set-dez).

#### EDUCAÇÃO

**Escolas de educação infantil (2022):** 14  
**Escolas de ensino fundamental (2022):** 15  
**Escolas de ensino médio (2022):** 3  
**Escolas de educação profissional (2022):** 1  
**Escolas em áreas indígenas (2022):** -  
**Instituições de ensino superior presenciais (2023):** -  
**Matrículas da educação infantil (2022):** 1.261  
**Matrículas do ensino fundamental (2022):** 2.631  
**Matrículas do ensino médio (2022):** 893  
**Taxa de abandono (2021)**  
**Anos iniciais (até o 5º ano):** 0,1  
**Anos finais (do 6º ao 9º ano):** 0,1  
**Ensino médio:** 1,7  
**Nota do Ideb (2021)**  
**Anos iniciais (até o 5º ano):** 6,3  
**Anos finais (do 6º ao 9º ano):** 5,2  
**Ensino médio:** 4,6

#### SAÚDE

**Transferência SUS hab/ano (2022):** R\$ 410,72  
**Cobertura Saúde da Família (dez – 2022):** 100%  
**Taxa de Mortalidade Infantil (2022)\*:** 7,58%  
\* A cada mil nascidos vivos. Segundo informado pela Secretaria da Saúde do Estado, os dados estão sujeitos a revisão.

#### CULTURA

**Meios de comunicação afiliados à Acert:** -  
**Patrimônio histórico:** -  
**Padroeira:** Nossa Senhora da Piedade  
**Equipamentos culturais:** uma biblioteca

#### SEGURANÇA PÚBLICA

**AIS 14**  
**Polícia Militar:** (88) 3611 0484 / 3677 4264  
**Polícia Civil:** (88) 3677 4711 / 3677 4291 / 3611 7808  
**Corpo de Bombeiros:** (88) 3677 4660  
**Pefoce Região Norte:** (88) 3614 5485  
**CVLIs (2022):** 11

#### JUSTIÇA

Fórum Doutor Ademar Mendes Bezerra  
Entrância inicial  
☎ (88) 3645 1255  
**Varas:** 1  
**Promotorias:** 1  
**Defensores:** 1  
**Cartório eleitoral:** (85) 3453 3564

#### POLÍTICA

**Eleitores (abr – 2023):** 19.321  
**Deputados federais mais votados (2022):** Leônidas Cristino (E) – 5.631 votos, Moses Rodrigues (E) – 1.889 votos, Yury do Paredão (E) – 1.255 votos  
**Deputados estaduais mais votados (2022):** Lia Gomes (E) – 4.235 votos, Romeu Aldigueri (E) – 2.574 votos, Rair de Souza (S) – 1.673 votos  
**Vereadores mais votados (2020):** Priscilla do Marden (E) – 1.727 votos, Caburé (E) – 1.637 votos, William Godó (E) – 1.548 votos

#### ADMINISTRAÇÃO PÚBLICA

**Ranking ICGM (2021)\*:** 63º (de 68)  
🌐 www.coreau.ce.gov.br  
📞 Até o fechamento desta edição, a Prefeitura informou estar sem telefone para contato e disponibilizou o e-mail gabinete@coreau.ce.gov.br  
**Prefeito\*\*:** José Edézio Vaz de Souza (Edezio Sitonio)  
**Vereadores:** 9  
**Distritos:** Araquém, Aroeiras, Canto, Coreaú e Ubaúna  
**CNPJ:** 07.598.618/0001-44  
\* População acima de 20 mil e menor que 50 mil habitantes.  
\*\* O prefeito teve o mandato cassado em 2020, mas retornou ao cargo em maio de 2023 após liminar concedida pelo Tribunal Superior Eleitoral (TSE). Anastácio Teles, presidente da Câmara municipal, atuou interinamente no início de maio de 2023, antes da expedição da liminar.

# CRATEÚS

#### HISTÓRIA

**Data de aniversário:** 6/7  
**Toponímia:** palavra originária do tupi, que significa “raiz de lagarto”  
**Gentílico:** crateuense

#### DEMOGRAFIA

**População (Censo 2022):** 76.390  
**População (Censo 2010):** 72.812  
**Total de homens (Censo 2010):** 35.509  
**Total de mulheres (Censo 2010):** 37.303  
**População urbana (Censo 2010):** 52.644  
**População rural (Censo 2010):** 20.168  
**Densidade demográfica hab/km² (Censo 2022):** 25,62

#### GEOGRAFIA

**Área:** 2.981 km²  
**Latitude:** 5º 10’ 32”  
**Longitude:** 40º 40’ 16”  
**Altitude:** 274,65 m  
**Clima:** tropical quente semiárido e tropical quente semiárido brando, com chuvas de janeiro a abril  
**Relevo:** Planalto da Ibiapaba, serras secas e sertões  
**Vegetação:** caatinga arbustiva aberta, carrasco, floresta caducifólia espinhosa (caatinga arbórea) e floresta subcaducifólia tropical pluvial (mata seca)  
**Precipitação pluviométrica (média em 2022):** 861,1 mm

#### INFRAESTRUTURA

**Domicílios (Censo 2022):** 34.293  
**Serviço de água urbano (habitantes – 2021)\*:** 46.731  
**Esgoto urbano (habitantes – 2021)\*:** 36.520  
**Serviço de água rural (habitantes – 2021)\*:** 19.015  
**Acessos de Banda Larga Fixa (fev – 2023):** 11.714  
**Cinturão Digital:** sim  
\* De acordo com a SCidades, os dados de 2022 estão em consolidação e conferência por parte dos municípios.

#### ECONOMIA

**PIB (2020):** R\$ 895.218.220  
Agropecuária (2020): R\$ 83.190.730  
Indústria (2020): R\$ 55.909.770  
Serviços (2020): R\$ 414.645.170  
Serviços públicos (2020): R\$ 288.725.990  
Impostos, líquidos de subsídios, sobre produtos (2020): R\$ 52.746.560  
**PIB per capita (2020):** R\$ 11.910,99  
**Benefícios da Previdência Social (2022):** R\$ 326.653.625,09  
**Beneficiários da Previdência Social (dez – 2022):** 21.802  
**Auxílio Brasil (2022):** R\$ 41.782.261  
**Famílias Beneficiárias do Auxílio Brasil (2022):** 9.350  
**Instituições financeiras (mar – 2023):** Banco do Brasil (agência e atendimento

eletrônico), Caixa Econômica (agência e atendimento eletrônico), Banco do Nordeste (agência), Santander (agência), Bradesco (agência e atendimento eletrônico), Topázio (atendimento eletrônico) e Sicredi Ceará (atendimento)

#### FINANÇAS PÚBLICAS

**Receita Total (2022):** R\$ 274.593.949,71  
**Receita Tributária (2022):** R\$ 24.402.057,37  
**Cota-parte do FPM (2022):** R\$ 56.128.689,83  
**Transferência do SUS (2022):** R\$ 65.279.740,14  
**Cota-parte do ICMS (2022):** R\$ 11.376.653,24  
**Fundeb (2022):** R\$ 83.833.817,23  
**Despesa Total (2022):** R\$ 276.873.246,16  
**Despesa de Pessoal (2022)\*:** R\$ 111.958.012,82  
\* O dado é referente ao terceiro quadrimestre (set-dez).

#### EDUCAÇÃO

**Escolas de educação infantil (2022):** 43  
**Escolas de ensino fundamental (2022):** 46  
**Escolas de ensino médio (2022):** 9  
**Escolas de educação profissional (2022):** 4  
**Escolas em áreas indígenas (2022):** 2  
**Instituições de ensino superior presenciais (2023):** FJP, FPO, Uece, UFC e IFCE  
**Matrículas da educação infantil (2022):** 3.446  
**Matrículas do ensino fundamental (2022):** 9.324  
**Matrículas do ensino médio (2022):** 3.235  
**Taxa de abandono (2021)**  
**Anos iniciais (até o 5º ano):** 0,1  
**Anos finais (do 6º ao 9º ano):** 0  
**Ensino médio:** 0,1  
**Nota do Ideb (2021)**  
**Anos iniciais (até o 5º ano):** 6,5  
**Anos finais (do 6º ao 9º ano):** 5,3  
**Ensino médio:** 4,8

#### SAÚDE

**Transferência SUS hab/ano (2022):** R\$ 823,70  
**Cobertura Saúde da Família (dez – 2022):** 91,89%  
**Taxa de Mortalidade Infantil (2022)\*:** 10,82%  
\* A cada mil nascidos vivos. Segundo informado pela Secretaria da Saúde do Estado, os dados estão sujeitos a revisão.



#### CULTURA

**Meios de comunicação afiliados à Acert:** Rádio FM Crateús, Rádio Plus FM 93,3 e Rádio Poty FM  
**Patrimônio histórico:** -  
**Tesouros Vivos:** Mestre da Cultura 2006 – Mestre Joviniano (T); Mestre da Cultura 2007 – Mestre Lucas Evangelista  
**Padroeiro:** Senhor do Bonfim  
**Equipamentos culturais:** uma biblioteca, um teatro e três pontos de cultura

#### SEGURANÇA PÚBLICA

**AIS 16**  
**Polícia Militar:** (88) 3692 3511 / 3691 3020  
**Polícia Civil:** (88) 3692 3308  
**Corpo de Bombeiros:** (88) 3692 3384  
**Pefoce Região dos Sertões de Crateús:** (88) 6391 4527  
**CVLIs (2022):** 16

#### JUSTIÇA

Fórum Desembargador José Olavo de Rodrigues Frota  
Entrância intermediária  
☎ (88) 3691 1578 / 7040 / 3692 3653  
**Varas:** 3  
**Promotorias:** 7  
**Juizado Especial Cível e Criminal:** (88) 3692 3854  
**Defensores:** 5  
**Defensoria:** (88) 99423 9577  
**Cartório eleitoral:** (85) 3453 3520

#### POLÍTICA

**Eleitores (abr – 2023):** 57.412  
**Deputados federais mais votados (2022):** Matheus Noronha (E) – 8.810 votos, Júnior Mano (E) – 8.241 votos, Eunício (E) – 2.857 votos  
**Deputados estaduais mais votados (2022):** Queiroz Filho (E) – 9.998 votos, Jeová Mota (E) – 6.202 votos, Walter Cavalcante (S) – 3.421  
**Vereadores mais votados (2020):** Deusimar Ponte (E) – 2.802 votos, Antonio Luiz Júnior (E) – 2.121 votos, Bibi Apolonio (E) – 1.928 votos

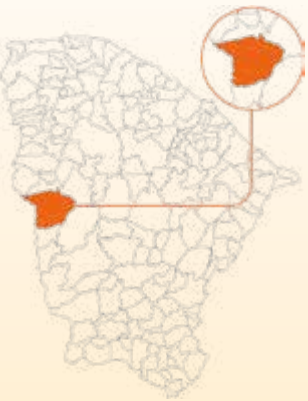
#### ADMINISTRAÇÃO PÚBLICA

**Ranking ICGM (2021)\*:** 4º (de 28)  
🌐 www.crateus.ce.gov.br  
☎ (88) 3692 3315  
**Prefeito:** Marcelo Ferreira Machado (Marcelo Machado)  
**Vereadores:** 15  
**Distritos:** Assis, Crateús, Curral Velho, Ibiapaba, Irapuá, Lagoa das Pedras, Montenebo, Oiticica, Poti, Realejo, Santana, Santo Antônio e Tucuns  
**CNPJ:** 07.982.036/0001-67  
\* População acima de 50 mil e menor que 100 mil habitantes.



EDIMAR SOARES, EM 12/2/2013

O EMPRESÁRIO VALDELÍRIO SOARES NASCEU EM CRATEÚS



#### DADOS GERAIS

**CEP:** 63700-001 a 63739-999  
**Distância de Fortaleza:** 359,1 km  
**Tempo estimado de viagem:** 5h59min  
**Principais vias de acesso:** BR-020 / BR-222 / BR-226  
**Localização:** microrregião do Sertão de Crateús  
**Municípios limítrofes:** Independência, Iaporanga, Novo Oriente, Poranga, Tamboril (e estado do Piauí)

#### RANKING PIB CE

<b>2011</b>	25º
<b>2012</b>	26º
<b>2013</b>	28º
<b>2014</b>	25º
<b>2015</b>	25º
<b>2016</b>	26º
<b>2017</b>	27º
<b>2018</b>	29º
<b>2019</b>	27º
<b>2020</b>	27º

#### UNIDADE DE CONSERVAÇÃO

**Estadual:** Parque Estadual do Cânion Cearense do Rio Poti e APA do Boqueirão do Poti  
**Municipal:** Monumento Natural Municipal Cavaleiros da Esperança  
**Reserva Particular do Patrimônio Natural (RPPN):** Chico Bimbino, Francisco Braz de Oliveira, Neném Barros, Olho D'água do Tronco e Serra das Almas

#### SELO UNICEF

1999-2000  
2003-2004  
2005-2006  
2007-2008  
2013-2016  
2017-2020  
**IDM (2018):** 28,77 (43º no Ceará)  
**IDH (2010):** 0,644 (30º no Ceará e 3.222º no Brasil)





DIVULGAÇÃO/GENTIL BARREIRA

O ARTISTA SÉRVULO ESMERALDO (1929-2017) É UM DOS PRINCIPAIS NOMES DA ARTE BRASILEIRA



#### DADOS GERAIS

**CEP:** 63100-001 a 63139-999  
**Distância de Fortaleza:** 502,3 km  
**Tempo estimado de viagem:** 8h22min  
**Principais vias de acesso:** BR-122 / BR-230 / BR-404 / CE-060 / CE-153 / CE-253 / CE-292 / CE-385 / CE-566  
**Localização:** microrregião do Cariri  
**Municípios limítrofes:** Barbalha, Caririáçu, Farias Brito, Juazeiro do Norte, Nova Olinda, Santana do Cariri (e estado de Pernambuco)

#### RANKING PIB CE

<b>2011</b>	8º
<b>2012</b>	8º
<b>2013</b>	9º
<b>2014</b>	10º
<b>2015</b>	9º
<b>2016</b>	9º
<b>2017</b>	11º
<b>2018</b>	13º
<b>2019</b>	9º
<b>2020</b>	10º

#### UNIDADE DE CONSERVAÇÃO

**Federal:** APA Chapada do Araripe e Floresta Nacional (Flona) do Araripe - Apodi  
**Estadual:** Arie Riacho da Matinha, Parque Estadual Sítio Fundão e Parque Estadual de Santa Cruz do Deserto (em processo de criação)  
**Municipal:** Revis Soldadinho do Araripe  
**Reserva Particular do Patrimônio Natural (RPPN):** Araçá, Oásis Araripe e Oásis Araripe II

#### SELO UNICEF

2013-2016  
2017-2020  
**IDM (2018):** 32,48 (36º no Ceará)  
**IDH (2010):** 0,713 (3º no Ceará e 1.514º no Brasil)



# CRATO

#### HISTÓRIA

**Data de aniversário:** 21/6  
**Toponímia:** homenagem a D. Antônio, prior do Crato, príncipe bastardo e pretendente ao trono luso  
**Gentílico:** cratense

#### DEMOGRAFIA

**População (Censo 2022):** 131.050  
**População (Censo 2010):** 121.428  
**Total de homens (Censo 2010):** 57.616  
**Total de mulheres (Censo 2010):** 63.812  
**População urbana (Censo 2010):** 100.916  
**População rural (Censo 2010):** 20.512  
**Densidade demográfica hab/km² (Censo 2022):** 115,14

#### GEOGRAFIA

**Área:** 1.138 km²  
**Latitude:** 7º 13' 53"''  
**Longitude:** 39º 24' 39"''  
**Altitude:** 426,91 m  
**Clima:** tropical quente semiárido brando e tropical quente subúmido, com chuvas de janeiro a maio  
**Relevo:** Chapada do Araripe, serras secas e sertões  
**Vegetação:** carrasco, floresta caducifólia espinhosa (caatinga arbórea), floresta subcaducifólia tropical pluvial (mata seca), floresta subcaducifólia tropical xeromorfa (cerradão) e floresta subperenifólia tropical pluvio-nebular (mata úmida)  
**Precipitação pluviométrica (média em 2022):** 1.347,5 mm

#### INFRAESTRUTURA

**Domicílios (Censo 2022):** 56.702  
**Serviço de água urbano (habitantes – 2021)\*:** 97.158  
**Esgoto urbano (habitantes – 2021)\*:** 36.885  
**Serviço de água rural (habitantes – 2021)\*:** 31.223  
**Acessos de Banda Larga Fixa (fev – 2023):** 29.904  
**Cinturão Digital:** sim  
\* De acordo com a SCidades, os dados de 2022 estão em consolidação e conferência por parte dos municípios.

#### ECONOMIA

**PIB (2020):** R\$ 1.719.123.290  
Agropecuária (2020): R\$ 61.947.210  
Indústria (2020): R\$ 174.519.600  
Serviços (2020): R\$ 833.798.160  
Serviços públicos (2020): R\$ 490.237.040  
Impostos, líquidos de subsídios, sobre produtos (2020): R\$ 158.621.290  
**PIB per capita (2020):** R\$ 12.922,73  
**Benefícios da Previdência Social (2022):** R\$ 411.364.849,03  
**Beneficiários da Previdência Social (dez – 2022):** 26.570  
**Auxílio Brasil (2022):** R\$ 87.919.623  
**Famílias Beneficiárias do Auxílio Brasil (2022):** 19.885



#### FINANÇAS PÚBLICAS

**Receita Total (2022):** R\$ 498.283.288,66  
**Receita Tributária (2022):** R\$ 45.653.345,91  
**Cota-parte do FPM (2022):** R\$ 77.716.647,33  
**Transferência do SUS (2022):** R\$ 112.104.430,24  
**Cota-parte do ICMS (2022):** R\$ 27.274.177,02  
**Fundeb (2022):** R\$ 132.564.953,75  
**Despesa Total (2022):** R\$ 490.099.742,74  
**Despesa de Pessoal (2022)\*:** R\$ 206.183.916,59  
\* O dado é referente ao terceiro quadrimestre (set-dez).

#### EDUCAÇÃO

**Escolas de educação infantil (2022):** 70  
**Escolas de ensino fundamental (2022):** 79  
**Escolas de ensino médio (2022):** 18  
**Escolas de educação profissional (2022):** 7  
**Escolas em áreas indígenas (2022):** -  
**Instituições de ensino superior presenciais (2023):** Famec, Fasc, FBC, IFCE, UFCA e Urca  
**Matrículas da educação infantil (2022):** 6.668  
**Matrículas do ensino fundamental (2022):** 17.535  
**Matrículas do ensino médio (2022):** 5.389  
**Taxa de abandono (2021)**  
**Anos iniciais (até o 5º ano):** 0,2  
**Anos finais (do 6º ao 9º ano):** 0,3  
**Ensino médio:** 1,7  
**Nota do Ideb (2021)**  
**Anos iniciais (até o 5º ano):** 5,6  
**Anos finais (do 6º ao 9º ano):** 5,4  
**Ensino médio:** 4,4

#### SAÚDE

**Transferência SUS hab/ano (2022):** R\$ 820,64  
**Cobertura Saúde da Família (dez – 2022):** 86,96%  
**Taxa de Mortalidade Infantil (2022)\*:** 15,89%  
\* A cada mil nascidos vivos. Segundo informado pela Secretaria da Saúde do Estado, os dados estão sujeitos a revisão.

#### CULTURA

**Meios de comunicação afiliados à Acert:** Rádio Princesa FM, Rádio Educadora do Cariri, Rádio FM Crato, Rádio O Povo CBN 93,5, Rádio Plus FM 100,5 e Somzoom Sat Cariri FM  
**Patrimônio histórico:** Casa de Câmara e Cadeia – tombamento estadual, Estação Ferroviária do Crato – tombamento estadual, Sítio Caldeirão – tombamento estadual, Sítio Fundão – tombamento estadual  
**Tesouros Vivos:** Mestres da Cultura 2004 – Mestre Aldenir, Mestre Raimundo Aniceto (†) e Mestre Walderêdo (†); Mestre da Cultura



2005 – Mestre Cirilo; Mestre da Cultura 2006 – Mestra Zulene; Mestre da Cultura 2008 – Mestre Luciano Carneiro (†); Mestres da Cultura 2019 – Mestra Dona Edite do Coco e Mestre Aécio de Zaira; Mestres da Cultura 2022 - Mestre Josenir Lacerda e Mestre Galdino  
**Padroeira:** Nossa Senhora da Penha  
**Equipamentos culturais:** duas bibliotecas, doze museus, dois teatros e dois pontos de cultura

#### SEGURANÇA PÚBLICA

**AIS 19**  
**Polícia Militar:** (88) 3102 1152  
**Polícia Civil:** (88) 3102 1116 / 3102 1118  
**Corpo de Bombeiros:** (88) 3102 1140  
**Pefoce Região Sul:** (88) 3571 7018 / 3571 5307  
**CVLIs (2022):** 36

#### JUSTIÇA

Fórum Desembargador Hermes Parahyba Entrância final  
☎ (88) 3521 2798 / 3521 2802 / 3521 3326 / 3521 4188 / 3521 4241 / 3521 4625 / 3521 6484 / 3521 7524 / 3521 8980 / 3523 8039  
**Varas:** 5  
**Promotorias:** 7  
**Juizado Especial Cível e Criminal:** (88) 3523 7512  
**Defensores:** 10  
**Defensoria:** (88) 99975 9586 / 98832 3179 / 99841 0791 / 98842 0757  
**Cartório eleitoral:** (85) 3453 3527

#### POLÍTICA

**Eleitores (abr – 2023):** 92.948  
**Deputados federais mais votados (2022):** Guimarães do PT (E) – 8.388 votos, Rafael Branco (S) – 7.574 votos, André Figueiredo (E) – 5.451 votos  
**Deputados estaduais mais votados (2022):** Lucas Brasil (S) – 8.590 votos, Pedro Lobo (S) – 7.531 votos, Dr. Leitão (S) – 7.055 votos  
**Vereadores mais votados (2020):** Dr. Dudé Moraes (E) – 2.082 votos, Nando Bezerra (E) – 1.697 votos, Alex Saraiva (E) – 1.632 votos

#### ADMINISTRAÇÃO PÚBLICA

**Ranking ICGM (2021)\*:** 2º (de 9)  
☎ www.crato.ce.gov.br  
☎ (88) 3521 8969 / 3521 9600  
**Prefeito:** José Ailton de Sousa Brasil (Zé Ailton Brasil)  
**Vereadores:** 19  
**Distritos:** Baixo das Palmeiras, Bela Vista, Belmonte, Campo Alegre, Crato, Dom Quintino, Monte Alverne, Ponta da Serra, Santa Fé e Santa Rosa  
**CNPJ:** 07.587.975/0001-07  
\* População acima de 100 mil habitantes.



Acesse [www.anuariodoceara.com.br/cidades/crato](http://www.anuariodoceara.com.br/cidades/crato) para ver as instituições financeiras

# CROATÁ

#### HISTÓRIA

**Data de aniversário:** 3/5  
**Toponímia:** proveniente da denominação de planta silvestre, cientificamente vinculada à família das bromélias  
**Gentílico:** croataense

#### DEMOGRAFIA

**População (Censo 2022):** 17.481  
**População (Censo 2010):** 17.069  
**Total de homens (Censo 2010):** 8.328  
**Total de mulheres (Censo 2010):** 8.741  
**População urbana (Censo 2010):** 9.038  
**População rural (Censo 2010):** 8.031  
**Densidade demográfica hab/km² (Censo 2022):** 25,1

#### GEOGRAFIA

**Área:** 696,3 km²  
**Latitude:** 4º 24' 57"''  
**Longitude:** 40º 54' 31"''  
**Altitude:** 520 m  
**Clima:** tropical quente semiárido brando, com chuvas de janeiro a maio  
**Relevo:** Planalto da Ibiapaba  
**Vegetação:** carrasco e floresta subperenifólia tropical pluvio-nebular (mata úmida)  
**Precipitação pluviométrica (média em 2022):** 741,8 mm

#### INFRAESTRUTURA

**Domicílios (Censo 2022):** 8.493  
**Serviço de água urbano (habitantes – 2021)\*:** 5.559  
**Esgoto urbano (habitantes – 2021)\*:** 1.822  
**Serviço de água rural (habitantes – 2021)\*:** 11.560  
**Acessos de Banda Larga Fixa (fev – 2023):** 143  
**Cinturão Digital:** não  
\* De acordo com a SCidades, os dados de 2022 estão em consolidação e conferência por parte dos municípios.

#### ECONOMIA

**PIB (2020):** R\$ 205.773.370  
Agropecuária (2020): R\$ 70.130.530  
Indústria (2020): R\$ 6.293.430  
Serviços (2020): R\$ 46.932.660  
Serviços públicos (2020): R\$ 75.820.520  
Impostos, líquidos de subsídios, sobre produtos (2020): R\$ 6.596.240  
**PIB per capita (2020):** R\$ 11.348  
**Benefícios da Previdência Social (2022):** R\$ 56.404.793,30  
**Beneficiários da Previdência Social (dez – 2022):** 3.879  
**Auxílio Brasil (2022):** R\$ 18.089.597  
**Famílias Beneficiárias do Auxílio Brasil (2022):** 3.566  
**Instituições financeiras (mar – 2023):** Banco do Brasil (atendimento e atendimento eletrônico) e Bradesco (atendimento e atendimento eletrônico)

#### FINANÇAS PÚBLICAS

**Receita Total (2022):** R\$ 85.585.414,79  
**Receita Tributária (2022):** R\$ 3.283.056,71  
**Cota-parte do FPM (2022):** R\$ 25.905.549,25  
**Transferência do SUS (2022):** R\$ 11.562.605,11  
**Cota-parte do ICMS (2022):** R\$ 7.334.178,67  
**Fundeb (2022):** R\$ 31.159.432,28  
**Despesa Total (2022):** R\$ 87.831.330,23  
**Despesa de Pessoal (2022)\*:** R\$ 35.402.928,14  
\* O dado é referente ao terceiro quadrimestre (set-dez).

#### EDUCAÇÃO

**Escolas de educação infantil (2022):** 17  
**Escolas de ensino fundamental (2022):** 17  
**Escolas de ensino médio (2022):** 2  
**Escolas de educação profissional (2022):** 0  
**Escolas em áreas indígenas (2022):** -  
**Instituições de ensino superior presenciais (2023):** Famed  
**Matrículas da educação infantil (2022):** 807  
**Matrículas do ensino fundamental (2022):** 2.435  
**Matrículas do ensino médio (2022):** 756  
**Taxa de abandono (2021)**  
**Anos iniciais (até o 5º ano):** 0  
**Anos finais (do 6º ao 9º ano):** 0,2  
**Ensino médio:** 1,3  
**Nota do Ideb (2021)**  
**Anos iniciais (até o 5º ano):** 6,6  
**Anos finais (do 6º ao 9º ano):** 5,7  
**Ensino médio:** 4,4

#### SAÚDE

**Transferência SUS hab/ano (2022):** R\$ 480,85  
**Cobertura Saúde da Família (dez – 2022):** 100%  
**Taxa de Mortalidade Infantil (2022)\*:** 14,29%  
\* A cada mil nascidos vivos. Segundo informado pela Secretaria da Saúde do Estado, os dados estão sujeitos a revisão.

#### CULTURA

**Meios de comunicação afiliados à Acert:** Rádio Serra Grande FM  
**Patrimônio histórico:** -  
**Padroeira:** Nossa Senhora das Dores  
**Equipamentos culturais:** uma biblioteca e um ponto de cultura



ALEX COSTA, EM 17/6/2007

NOSSA SENHORA DAS DORES É A PADROEIRA DE CROATÁ



#### DADOS GERAIS

**CEP:** 62390-000 a 62399-999  
**Distância de Fortaleza:** 343,8 km  
**Tempo estimado de viagem:** 5h43min  
**Principais vias de acesso:** BR-020 / BR-222 / BR-403 / CE-176 / CE-187 / CE-192 / CE-257 / CE-327 / CE-329 / CE-366  
**Localização:** microrregião da Ibiapaba  
**Municípios limítrofes:** Ipu, Ipueiras, Guaraciaba do Norte (e estado do Piauí)

#### RANKING PIB CE

<b>2011</b>	122º
<b>2012</b>	123º
<b>2013</b>	112º
<b>2014</b>	126º
<b>2015</b>	130º
<b>2016</b>	125º
<b>2017</b>	125º
<b>2018</b>	117º
<b>2019</b>	104ºa
<b>2020</b>	100º

#### UNIDADE DE CONSERVAÇÃO

**Federal:** APA Serra da Ibiapaba

#### SELO UNICEF

1999-2000  
2001-2002  
2003-2004  
2005-2006  
2007-2008  
2009-2012  
2013-2016  
2017-2020  
**IDM (2018):** 21,69 (109º no Ceará)  
**IDH (2010):** 0,590 (153º no Ceará e 4.395º no Brasil)





REPRODUÇÃO/INSTAGRAM BURACO AZUL

BURACO AZUL É UMA DAS ATRAÇÕES DE CAIÇARA, EM CRUZ



#### DADOS GERAIS

**CEP:** 62595-000 a 62597-999  
**Distância de Fortaleza:** 243,1 km  
**Tempo estimado de viagem:** 4h03min  
**Principais vias de acesso:** BR-222 / BR-403 / CE-085 / CE-177 / CE-556  
**Localização:** microrregião do Litoral de Camocim e Acaraú  
**Municípios limítrofes:** Acaraú, Bela Cruz e Jijoca de Jericoacoara

#### RANKING PIB CE

2011	93º
2012	90º
2013	90º
2014	93º
2015	81º
2016	83º
2017	77º
2018	79º
2019	72º
2020	74º

#### UNIDADE DE CONSERVAÇÃO

**Federal:** Parque Nacional de Jericoacoara  
**Estadual:** APA da Lagoa de Jijoca

#### SELO UNICEF

2003-2004  
2005-2006  
2007-2008  
2009-2012  
2013-2016  
2017-2020  
**IDM (2018):** 24,20 (80º no Ceará)  
**IDH (2010):** 0,632 (47º no Ceará e 3.448º no Brasil)

# CRUZ

#### HISTÓRIA

**Data de aniversário:** 14/1  
**Toponímia:** proveniente de cruz existente no local em que morreu de fome um retirante da seca  
**Gentílico:** cruzense

#### DEMOGRAFIA

**População (Censo 2022):** 29.628  
**População (Censo 2010):** 22.479  
**Total de homens (Censo 2010):** 11.091  
**Total de mulheres (Censo 2010):** 11.388  
**População urbana (Censo 2010):** 9.569  
**População rural (Censo 2010):** 12.910  
**Densidade demográfica hab/km² (Censo 2022):** 88,2

#### GEOGRAFIA

**Área:** 335,9 km²  
**Latitude:** 2º 55' 21”  
**Longitude:** 40º 10' 28”  
**Altitude:** 18 m  
**Clima:** tropical quente semiárido brando, com chuvas de janeiro a maio  
**Relevo:** planície litorânea, planície ribeirinha e tabuleiros costeiros  
**Vegetação:** complexo vegetacional da zona litorânea  
**Precipitação pluviométrica (média em 2022):** 1.100 mm

#### INFRAESTRUTURA

**Domicílios (Censo 2022):** 13.794  
**Serviço de água urbano (habitantes – 2021)\*:** 9.714  
**Esgoto urbano (habitantes – 2021)\*:** 0  
**Serviço de água rural (habitantes – 2021)\*:** 2.956  
**Acessos de Banda Larga Fixa (fev – 2023):** 3.825  
**Cinturão Digital:** sim  
\* De acordo com a SCidades, os dados de 2022 estão em consolidação e conferência por parte dos municípios.

#### ECONOMIA

**PIB (2020):** R\$ 295.707.940  
Agropecuária (2020): R\$ 20.177.570  
Indústria (2020): R\$ 13.414.330  
Serviços (2020): R\$ 129.295.720  
Serviços públicos (2020): R\$ 111.718.160  
Impostos, líquidos de subsídios, sobre produtos (2020): R\$ 21.102.160  
**PIB per capita (2020):** R\$ 11.839,21  
**Benefícios da Previdência Social (2022):** R\$ 63.961.322,73  
**Beneficiários da Previdência Social (dez – 2022):** 4.497  
**Auxílio Brasil (2022):** R\$ 23.083.481  
**Famílias Beneficiárias do Auxílio Brasil (2022):** 5.000  
**Instituições financeiras (mar – 2023):** Banco do Brasil (atendimento e atendimento eletrônico) e Bradesco (atendimento e atendimento eletrônico)

#### FINANÇAS PÚBLICAS

**Receita Total (2022):** R\$ 134.149.432,28  
**Receita Tributária (2022):** R\$ 9.273.808,13  
**Cota-parte do FPM (2022):** R\$ 30.223.140,82  
**Transferência do SUS (2022):** R\$ 14.322.237,08  
**Cota-parte do ICMS (2022):** R\$ 9.990.948,79  
**Fundeb (2022):** R\$ 41.975.987,82  
**Despesa Total (2022):** R\$ 134.109.524,31  
**Despesa de Pessoal (2022)\*:** R\$ 63.797.209,27  
\* O dado é referente ao terceiro quadrimestre (set-dez).

#### EDUCAÇÃO

**Escolas de educação infantil (2022):** 18  
**Escolas de ensino fundamental (2022):** 24  
**Escolas de ensino médio (2022):** 2  
**Escolas de educação profissional (2022):** 0  
**Escolas em áreas indígenas (2022):** -  
**Instituições de ensino superior presenciais (2023):** -  
**Matrículas da educação infantil (2022):** 1.905  
**Matrículas do ensino fundamental (2022):** 4.461  
**Matrículas do ensino médio (2022):** 977  
**Taxa de abandono (2021)**  
**Anos iniciais (até o 5º ano):** 0  
**Anos finais (do 6º ao 9º ano):** 0  
**Ensino médio:** 1,4  
**Nota do Ideb (2021)**  
**Anos iniciais (até o 5º ano):** 9  
**Anos finais (do 6º ao 9º ano):** 7,6  
**Ensino médio:** 4,5

#### SAÚDE

**Transferência SUS hab/ano (2022):** R\$ 655,73  
**Cobertura Saúde da Família (dez – 2022):** 100%  
**Taxa de Mortalidade Infantil (2022)\*:** 18,39%  
\* A cada mil nascidos vivos. Segundo informado pela Secretaria da Saúde do Estado, os dados estão sujeitos a revisão.

#### CULTURA

**Meios de comunicação afiliados à Acert:** -  
**Patrimônio histórico:** -  
**Padroeiro:** São Francisco de Assis  
**Equipamentos culturais:** uma biblioteca e um museu

#### SEGURANÇA PÚBLICA

**AIS 17**  
**Polícia Militar:** (88) 3673 7033  
**Polícia Civil:** (88) 3673 7042  
**Corpo de Bombeiros:** (85) 3631 3649  
**Pefoce Região do Vale do Curu:** (85) 98402 6520 / 6527  
**CVLIs (2022):** 9

#### JUSTIÇA

Fórum Desembargador José Ari Cisne  
Entrância agregada  
☎ (88) 3660 1144  
**Varas:** 1  
**Promotorias:** -  
**Defensores:** -  
**Cartório eleitoral:** (85) 3453 3530 (vinculado a Acaraú)

#### POLÍTICA

**Eleitores (abr – 2023):** 21.425  
**Deputados federais mais votados (2022):** Robério Monteiro (E) – 3.603 votos, Moses Rodrigues (E) – 2.548 votos, Idilvan (E) – 2.278 votos  
**Deputados estaduais mais votados (2022):** Sérgio Aguiar (E) – 4.499 votos, Zezinho Albuquerque (E) – 2.900 votos, Agenor Neto (E) – 1.666 votos  
**Vereadores mais votados (2020):** Carlos Dias (E) – 1.001 votos, Luana Farias (E) – 969 votos, Louro Zuada (E) – 893 votos

#### ADMINISTRAÇÃO PÚBLICA

**Ranking ICGM (2021)\*:** 22º (de 68)  
🌐 www.cruz.ce.gov.br  
☎ (88) 3660 1277  
**Prefeito:** João Muniz Sobrinho (Jonas Muniz)  
**Vereadores:** 11  
**Distritos:** Caiçara e Cruz  
**CNPJ:** 07.663.917/0001-15  
\* População acima de 20 mil e menor que 50 mil habitantes.

# DEPUTADO IRAPUAN PINHEIRO

#### HISTÓRIA

**Data de aniversário:** 28/4  
**Toponímia:** em homenagem ao deputado Irapuan Pinheiro, líder político do município  
**Gentílico:** irapuense

#### DEMOGRAFIA

**População (Censo 2022):** 8.932  
**População (Censo 2010):** 9.095  
**Total de homens (Censo 2010):** 4.562  
**Despesa Total (2022):** R\$ 43.034.036,11  
**Despesa de Pessoal (2022)\*:** R\$ 20.142.897,05  
\* O dado é referente ao terceiro quadrimestre (set-dez).

#### GEOGRAFIA

**Área:** 471,1 km²  
**Latitude:** 5º 54' 54”  
**Longitude:** 39º 16' 03”  
**Clima:** tropical quente semiárido, com chuvas de fevereiro a abril  
**Relevo:** sertões  
**Vegetação:** caatinga arbustiva densa  
**Precipitação pluviométrica (média em 2022):** 693 mm

#### INFRAESTRUTURA

**Domicílios (Censo 2022):** 4.054  
**Serviço de água urbano (habitantes – 2021)\*:** 4.373  
**Esgoto urbano (habitantes – 2021)\*:** 0  
**Serviço de água rural (habitantes – 2021)\*:** 5.241  
**Acessos de Banda Larga Fixa (fev – 2023):** 35  
**Cinturão Digital:** não  
\* De acordo com a SCidades, os dados de 2022 estão em consolidação e conferência por parte dos municípios.

#### ECONOMIA

**PIB (2020):** R\$ 87.974.890  
Agropecuária (2020): R\$ 17.155.690  
Indústria (2020): R\$ 2.251.070  
Serviços (2020): R\$ 24.106.080  
Serviços públicos (2020): R\$ 41.314.460  
Impostos, líquidos de subsídios, sobre produtos (2020): R\$ 3.147.600  
**PIB per capita (2020):** R\$ 9.105,25  
**Benefícios da Previdência Social (2022):** R\$ 18.359.189,62  
**Beneficiários da Previdência Social (dez – 2022):** 1.324  
**Auxílio Brasil (2022):** R\$ 8.747.368  
**Famílias Beneficiárias do Auxílio Brasil (2022):** 1.714  
**Instituições financeiras (mar – 2023):** Bradesco (atendimento e atendimento eletrônico)

#### FINANÇAS PÚBLICAS

**Receita Total (2022):** R\$ 41.630.896,15  
**Receita Tributária (2022):** R\$ 1.270.404,98  
**Cota-parte do FPM (2022):** R\$ 12.952.809,66  
**Transferência do SUS (2022):** R\$ 6.077.348,18  
**Cota-parte do ICMS (2022):** R\$ 7.466.992,40  
**Fundeb (2022):** R\$ 8.573.934,46  
**Despesa Total (2022):** R\$ 43.034.036,11  
**Despesa de Pessoal (2022)\*:** R\$ 20.142.897,05  
\* O dado é referente ao terceiro quadrimestre (set-dez).

#### EDUCAÇÃO

**Escolas de educação infantil (2022):** 4  
**Escolas de ensino fundamental (2022):** 4  
**Escolas de ensino médio (2022):** 1  
**Escolas de educação profissional (2022):** 0  
**Escolas em áreas indígenas (2022):** -  
**Instituições de ensino superior presenciais (2023):** -  
**Matrículas da educação infantil (2022):** 388  
**Matrículas do ensino fundamental (2022):** 961  
**Matrículas do ensino médio (2022):** 256  
**Taxa de abandono (2021)**  
**Anos iniciais (até o 5º ano):** 0  
**Anos finais (do 6º ao 9º ano):** 0  
**Ensino médio:** 0,7  
**Nota do Ideb (2021)**  
**Anos iniciais (até o 5º ano):** 8,2  
**Anos finais (do 6º ao 9º ano):** 7  
**Ensino médio:** 4

#### SAÚDE

**Transferência SUS hab/ano (2022):** R\$ 595,94  
**Cobertura Saúde da Família (dez – 2022):** 96,58%  
**Taxa de Mortalidade Infantil (2022)\*:** 0%  
\* A cada mil nascidos vivos. Segundo informado pela Secretaria da Saúde do Estado, os dados estão sujeitos a revisão.

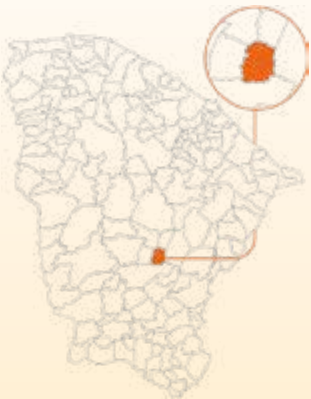
#### CULTURA

**Meios de comunicação afiliados à Acert:** -  
**Patrimônio histórico:** -  
**Padroeira:** Nossa Senhora da Imaculada Conceição  
**Equipamentos culturais:** uma biblioteca e um ponto de cultura



REPRODUÇÃO/INSTAGRAM PREFEITURA DE DEPUTADO IRAPUAN PINHEIRO

NOSSA SENHORA DA IMACULADA CONCEIÇÃO É A PADROEIRA DO MUNICÍPIO



#### DADOS GERAIS

**CEP:** 63645-000 a 63649-999  
**Distância de Fortaleza:** 327,3 km  
**Tempo estimado de viagem:** 5h27min  
**Principais vias de acesso:** BR-122 / BR-226 / CE-060 / CE-153 / CE-253 / CE-275 / CE-371 / CE-566  
**Localização:** microrregião do Sertão de Senador Pompeu  
**Municípios limítrofes:** Acopiara, Milhã, Piquet Carneiro, Senador Pompeu e Solonópole

#### RANKING PIB CE

2011	165º
2012	168º
2013	168º
2014	170º
2015	168º
2016	165º
2017	170º
2018	169º
2019	169º
2020	169º

#### SELO UNICEF

2005-2006  
2007-2008  
2009-2012  
2013-2016  
2017-2020  
**IDM (2018):** 15,20 (164º no Ceará)  
**IDH (2010):** 0,609 (103º no Ceará e 3.927º no Brasil)





DIVULGAÇÃO/PREFEITURA DE ERERÉ

O MONTE SÃO DOMINGOS É LOCALIZADO NO MUNICÍPIO DE ERERÉ



DADOS GERAIS

**CEP:** 63470-000 a 63474-999  
**Distância de Fortaleza:** 316,3 km  
**Tempo estimado de viagem:** 5h16min  
**Principais vias de acesso:** BR-116 / BR-122 / CE-138 / CE-265  
**Localização:** microrregião da Serra do Pereiro  
**Municípios limítrofes:** Iracema, Potiretama e Pereiro (e estado do Rio Grande do Norte)

RANKING PIB CE

2011	180º
2012	179º
2013	178º
2014	177º
2015	175º
2016	174º
2017	179º
2018	181º
2019	179º
2020	177º

SELO UNICEF

2013-2016  
**IDM (2018):** 13,49 (173º no Ceará)  
**IDH (2010):** 0,610 (98º no Ceará e 3.902º no Brasil)

# ERERÉ

HISTÓRIA

**Data de aniversário:** 4/6  
**Toponímia:** palavra originária do tupi, que significa “marreca”, ave da família dos anatídeos, muito comum nas avoadas do Nordeste  
**Gentílico:** erereense

DEMOGRAFIA

**População (Censo 2022):** 6.474  
**População (Censo 2010):** 6.840  
**Total de homens (Censo 2010):** 3.428  
**Total de mulheres (Censo 2010):** 3.412  
**População urbana (Censo 2010):** 3.458  
**População rural (Censo 2010):** 3.382  
**Densidade demográfica hab/km² (Censo 2022):** 17,84

GEOGRAFIA

**Área:** 362,9 km²  
**Latitude:** 6º 01’ 55’’  
**Longitude:** 38º 20’ 59’’  
**Altitude:** 230,5 m  
**Clima:** tropical quente semiárido brando e tropical quente subúmido, com chuvas de janeiro a abril  
**Relevo:** serras secas e sertões  
**Vegetação:** caatinga arbustiva densa e floresta caducifólia espinhosa (caatinga arbórea)  
**Precipitação pluviométrica (média em 2022):** 848,8 mm

INFRAESTRUTURA

**Domicílios (Censo 2022):** 2.989  
**Serviço de água urbano (habitantes – 2021)\*:** 2.949  
**Esgoto urbano (habitantes – 2021)\*:** 0  
**Serviço de água rural (habitantes – 2021)\*:** 433  
**Acessos de Banda Larga Fixa (fev – 2023):** 130  
**Cinturão Digital:** não  
\* De acordo com a SCidades, os dados de 2022 estão em consolidação e conferência por parte dos municípios.

ECONOMIA

**PIB (2020):** R\$ 66.902.370  
Agropecuária (2020): R\$ 16.373.180  
Indústria (2020): R\$ 2.015.150  
Serviços (2020): R\$ 15.356.650  
Serviços públicos (2020): R\$ 31.044.570  
Impostos, líquidos de subsídios, sobre produtos (2020): R\$ 2.112.820  
**PIB per capita (2020):** R\$ 9.259,84  
**Benefícios da Previdência Social (2022):** R\$ 18.451.892,76  
**Beneficiários da Previdência Social (dez – 2022):** 1.287  
**Auxílio Brasil (2022):** R\$ 4.347.471  
**Famílias Beneficiárias do Auxílio Brasil (2022):** 979  
**Instituições financeiras (mar – 2023):** Bradesco (atendimento e atendimento eletrônico)

FINANÇAS PÚBLICAS

**Receita Total (2022):** R\$ 39.345.034,49  
**Receita Tributária (2022):** R\$ 1.145.845,21  
**Cota-parte do FPM (2022):** R\$ 12.946.803,67  
**Transferência do SUS (2022):** R\$ 2.879.219,93  
**Cota-parte do ICMS (2022):** R\$ 9.344.925,31  
**Fundeb (2022):** R\$ 8.554.306,16  
**Despesa Total (2022):** R\$ 35.816.264,81  
**Despesa de Pessoal (2022)\*:** R\$ 19.420.727,23  
\* O dado é referente ao terceiro quadrimestre (set-dez).

EDUCAÇÃO

**Escolas de educação infantil (2022):** 7  
**Escolas de ensino fundamental (2022):** 7  
**Escolas de ensino médio (2022):** 1  
**Escolas de educação profissional (2022):** 0  
**Escolas em áreas indígenas (2022):** -  
**Instituições de ensino superior presenciais (2023):** -  
**Matrículas da educação infantil (2022):** 323  
**Matrículas do ensino fundamental (2022):** 774  
**Matrículas do ensino médio (2022):** 213  
**Taxa de abandono (2021)**  
**Anos iniciais (até o 5º ano):** 0  
**Anos finais (do 6º ao 9º ano):** 7,2  
**Ensino médio:** 0  
**Nota do Ideb (2021)**  
**Anos iniciais (até o 5º ano):** 6,5  
**Anos finais (do 6º ao 9º ano):** 4,9  
**Ensino médio:** 4,3

SAÚDE

**Transferência SUS hab/ano (2022):** R\$ 399,14  
**Cobertura Saúde da Família (dez – 2022):** 85,75%  
**Taxa de Mortalidade Infantil (2022)\*:** 0‰  
\* A cada mil nascidos vivos. Segundo informado pela Secretaria da Saúde do Estado, os dados estão sujeitos a revisão.

CULTURA

**Meios de comunicação afiliados à Acert:** -  
**Patrimônio histórico:** -  
**Padroeiro:** Senhor Bom Jesus da Agonia  
**Equipamentos culturais:** uma biblioteca

SEGURANÇA PÚBLICA

**AIS 18**  
**Polícia Militar:** (88) 3411 8551  
**Polícia Civil:** (88) 3411 8567  
**Corpo de Bombeiros:** (88) 3423 1952 / 3423 1994  
**Pefoce Região do Vale do Jaguaribe:** (88) 3311 8095 / 3411 8089  
**CVLIs (2022):** -

JUSTIÇA

Fórum Desembargador Boanerges Viana do Amaral  
Comarca vinculada a Iracema  
☎ (88) 3428 1355 / 3428 1203  
**Varas:** -  
**Promotorias:** -  
**Defensores:** -  
**Cartório eleitoral:** (85) 3453 3510 (vinculado a Jaguaribe)

POLÍTICA

**Eleitores (abr – 2023):** 5.688  
**Deputados federais mais votados (2022):** Mauro Filho (E) – 1.218 votos, Idilvan (E) – 1.229votos, Dr. Jaziel (E) – 331 votos  
**Deputados estaduais mais votados (2022):** Leonardo Araújo (E) – 1.241 votos, Antônio Granja (S) – 1.132 votos, Leonardo Pinheiro (E) – 734 votos  
**Vereadores mais votados (2020):** Edneuda Figueredo (E) – 476 votos, Geiza Castro (E) – 422 votos, Daciso Maia (E) – 346 votos

ADMINISTRAÇÃO PÚBLICA

**Ranking ICGM (2021)\*:** 53º (de 79)  
🌐 www.erere.ce.gov.br  
☎ (88) 3434 1021 / 3434 1041  
**Prefeita:** Emanuelle Gomes Martins  
**Vereadores:** 9  
**Distritos:** Ereré, São João e Tomé Vieira  
**CNPJ:** 12.465.068/0001-25  
\* População de até 20 mil habitantes.

# EUSÉBIO

HISTÓRIA

**Data de aniversário:** 23/6  
**Toponímia:** em homenagem ao abolicionista Eusébio de Queiroz Matoso e Câmara  
**Gentílico:** eusebiense

DEMOGRAFIA POPULAÇÃO

**População (Censo 2022):** 74.170  
**População (Censo 2010):** 46.033  
**Total de homens (Censo 2010):** 22.951  
**Total de mulheres (Censo 2010):** 23.082  
**População urbana (Censo 2010):** 46.033  
**População rural (Censo 2010):** -  
**Densidade demográfica hab/km² (Censo 2022):** 941,03

GEOGRAFIA

**Área:** 78,82 km²  
**Latitude:** 3º 51’ 39’’  
**Longitude:** 38º 28’ 13’’  
**Altitude:** 26,5 m  
**Clima:** tropical quente subúmido, com chuvas de janeiro a maio  
**Relevo:** planície litorânea e tabuleiros costeiros  
**Vegetação:** complexo vegetacional da zona litorânea e floresta perenifólia paludosa marítima  
**Precipitação pluviométrica (média em 2022):** 1.869 mm

INFRAESTRUTURA

**Domicílios (Censo 2022):** 29.417  
**Serviço de água urbano (habitantes – 2021)\*:** 52.789  
**Esgoto urbano (habitantes – 2021)\*:** 11.239  
**Serviço de água rural (habitantes – 2021)\*:** 0  
**Acessos de Banda Larga Fixa (fev – 2023):** 16.063  
**Cinturão Digital:** sim  
\* De acordo com a SCidades, os dados de 2022 estão em consolidação e conferência por parte dos municípios.

ECONOMIA

**PIB (2020):** R\$ 3.184.375.160  
Agropecuária (2020): R\$ 23.387.060  
Indústria (2020): R\$ 962.423.100  
Serviços (2020): R\$ 1.219.227.150  
Serviços públicos (2020): R\$ 354.134.370  
Impostos, líquidos de subsídios, sobre produtos (2020): R\$ 625.203.490  
**PIB per capita (2020):** R\$ 58.604,18  
**Benefícios da Previdência Social (2022):** R\$ 75.057.328,11  
**Beneficiários da Previdência Social (dez – 2022):** 4.789  
**Auxílio Brasil (2022):** R\$ 28.844.100  
**Famílias Beneficiárias do Auxílio Brasil (2022):** 6.715  
**Instituições financeiras (mar – 2023):** Banco do Brasil (agência e atendimento eletrônico), Caixa Econômica (agência e atendimento eletrônico), Banco

do Nordeste (agência), Bradesco (agência e atendimento eletrônico), Santander (agência), Itaú (atendimento e atendimento eletrônico), Sicoob Cosmipa (atendimento), Sicredi Ceará (atendimento) e Topázio (atendimento eletrônico)

FINANÇAS PÚBLICAS

**Receita Total (2022):** R\$ 525.414.298,11  
**Receita Tributária (2022):** R\$ 166.927.354,61  
**Cota-parte do FPM (2022):** R\$ 47.493.506,76  
**Transferência do SUS (2022):** R\$ 36.215.247,84  
**Cota-parte do ICMS (2022):** R\$ 70.025.255,95  
**Fundeb (2022):** R\$ 86.652.903,59  
**Despesa Total (2022):** R\$ 580.769.518,19  
**Despesa de Pessoal (2022)\*:** R\$ 249.920.067,19  
\* O dado é referente ao terceiro quadrimestre (set-dez).

EDUCAÇÃO

**Escolas de educação infantil (2022):** 36  
**Escolas de ensino fundamental (2022):** 35  
**Escolas de ensino médio (2022):** 7  
**Escolas de educação profissional (2022):** 2  
**Escolas em áreas indígenas (2022):** -  
**Instituições de ensino superior presenciais (2023):** Faculdade Christus  
**Matrículas da educação infantil (2022):** 4.520  
**Matrículas do ensino fundamental (2022):** 11.462  
**Matrículas do ensino médio (2022):** 2.819  
**Taxa de abandono (2021)**  
**Anos iniciais (até o 5º ano):** 0  
**Anos finais (do 6º ao 9º ano):** 0,1  
**Ensino médio:** 2,9  
**Nota do Ideb (2021)**  
**Anos iniciais (até o 5º ano):** 6,5  
**Anos finais (do 6º ao 9º ano):** 5,9  
**Ensino médio:** 4,7

ADMINISTRAÇÃO PÚBLICA

**Ranking ICGM (2021)\*:** 3º (de 28)  
🌐 www.eusebio.ce.gov.br  
☎ (85) 3924 6780

**Prefeito:** Acilon Gonçalves Pinto Júnior (Dr. Acilon)  
**Vereadores:** 15  
**Distritos:** Eusébio  
**CNPJ:** 23.563.067/0001-30  
\* População acima de 50 mil e menor que 100 mil habitantes.

**SAÚDE**  
**Transferência SUS hab/ano (2022):** R\$ 642,55  
**Cobertura Saúde da Família (dez – 2022):** 100%

**Taxa de Mortalidade Infantil (2022)\*:** 7,29‰  
\* A cada mil nascidos vivos. Segundo informado pela Secretaria da Saúde do Estado, os dados estão sujeitos a revisão.



**CULTURA**  
**Meios de comunicação afiliados à Acert:** -  
**Patrimônio histórico:** -  
**Tesouros Vivos:** Mestre da Cultura 2013 – Mestre Palhaço Pimenta  
**Padroeiros:** Senhora Sant’Ana e São Joaquim  
**Equipamentos culturais:** uma biblioteca, um cinema, um museu e um teatro

SEGURANÇA PÚBLICA

**AIS 13**  
**Polícia Militar:** (85) 3260 3980 / 3260 3222  
**Polícia Civil:** (85) 3101 2046  
**Corpo de Bombeiros:** (85) 3363 6188  
**Pefoce da Capital:** (85) 3101 4900  
**CVLIs (2022):** 17

JUSTIÇA

Fórum Desembargador Carlos Facundo Entrância intermediária  
☎ (85) 3260 1003 / 3260 1993 / 3260 3780  
**Varas:** 3  
**Promotorias:** 3  
**Defensores:** 3  
**Defensoria:** (85) 3194 5093 / 98929 0024  
**Cartório eleitoral:** (85) 3453 3588

POLÍTICA

**Eleitores (abr – 2023):** 50.740  
**Deputados federais mais votados (2022):** Júnior Mano (E) – 10.856 votos, André Fernandes (E) – 3.839 votos, Célio Studart (E) – 2.267 votos  
**Deputados estaduais mais votados (2022):** Marta Gonçalves (E) – 15.849 votos, Chico do Posto (S) – 1.627 votos, Carmelo Neto (E) – 1.574 votos  
**Vereadores mais votados (2020):** Wanda Moraes (E) – 1.878 votos, Neila do Maninho (E) – 1.833 votos, Fares Filho (E) – 1.756 votos

ADMINISTRAÇÃO PÚBLICA

**Ranking ICGM (2021)\*:** 3º (de 28)  
🌐 www.eusebio.ce.gov.br  
☎ (85) 3924 6780

**Prefeito:** Acilon Gonçalves Pinto Júnior (Dr. Acilon)  
**Vereadores:** 15  
**Distritos:** Eusébio  
**CNPJ:** 23.563.067/0001-30  
\* População acima de 50 mil e menor que 100 mil habitantes.

**SAÚDE**  
**Transferência SUS hab/ano (2022):** R\$ 642,55  
**Cobertura Saúde da Família (dez – 2022):** 100%

**Taxa de Mortalidade Infantil (2022)\*:** 7,29‰  
\* A cada mil nascidos vivos. Segundo informado pela Secretaria da Saúde do Estado, os dados estão sujeitos a revisão.



DIVULGAÇÃO/M. DIAS BRANCO

A M. DIAS BRANCO, SEDIADA NO EUSÉBIO, É LÍDER DE MERCADO EM BISCOITOS E MASSAS NO PAÍS



DADOS GERAIS

**CEP:** 61760-001 a 61799-999  
**Distância de Fortaleza:** 24,7 km  
**Tempo estimado de viagem:** 24 min  
**Principais vias de acesso:** CE-040 / CE-403 / CE-404  
**Localização:** microrregião de Fortaleza  
**Municípios limítrofes:** Aquiraz, Fortaleza e Itaitinga

RANKING PIB CE

2011	6º
2012	6º
2013	6º
2014	6º
2015	6º
2016	6º
2017	7º
2018	7º
2019	7º
2020	8º

UNIDADE DE CONSERVAÇÃO

**Estadual:** APA do Rio Pacoti, APA da Lagoa de Precabura

SELO UNICEF

2003-2004  
2005-2006  
2007-2008  
2009-2012  
2013-2016  
2017-2020  
**IDM (2018):** 60,50 (3º no Ceará)  
**IDH (2010):** 0,701 (4º no Ceará e 1.866º no Brasil)





REPRODUÇÃO/FACEBOOK PREFEITURA DE FARIAS BRITO

PONTAL DO PADRE CÍCERO, LOCALIZADO NA SERRA DO QUICUNCÁ, É MIRANTE COM VISTA PARA FARIAS BRITO



#### DADOS GERAIS

**CEP:** 63185-000 a 63189-999  
**Distância de Fortaleza:** 458,4 km  
**Tempo estimado de viagem:** 7h38min  
**Principais vias de acesso:** BR-122 / BR-230 / BR-404 / CE-060 / CE-153 / CE-253 / CE-386 / CE-566  
**Localização:** microrregião de Caririáçu  
**Municípios limítrofes:** Altaneira, Assaré, Caririáçu, Caríús, Crato, Nova Olinda, Tarrafas e Várzea Alegre

#### RANKING PIB CE

<b>2011</b>	108º
<b>2012</b>	105º
<b>2013</b>	106º
<b>2014</b>	69º
<b>2015</b>	101º
<b>2016</b>	110º
<b>2017</b>	90º
<b>2018</b>	106º
<b>2019</b>	99º
<b>2020</b>	99º

#### SELO UNICEF

2001-2002  
2003-2004  
2005-2006  
2009-2012  
2013-2016  
**IDM (2018):** 25,43 (70º no Ceará)  
**IDH (2010):** 0,633 (44º no Ceará e 3.433º no Brasil)

# FARIAS BRITO

#### HISTÓRIA

**Data de aniversário:** 20/12  
**Toponímia:** homenagem ao filósofo Raimundo de Farias Brito  
**Gentílico:** fariasbritense

#### DEMOGRAFIA

**População (Censo 2022):** 18.217  
**População (Censo 2010):** 19.007  
**Total de homens (Censo 2010):** 9.329  
**Total de mulheres (Censo 2010):** 9.678  
**População urbana (Censo 2010):** 8.871  
**População rural (Censo 2010):** 10.136  
**Densidade demográfica hab/km² (Censo 2022):** 34,34

#### GEOGRAFIA

**Área:** 530,5 km²  
**Latitude:** 6º 55’ 40”  
**Longitude:** 39º 34’ 22”  
**Altitude:** 320 m  
**Clima:** tropical quente semiárido e tropical quente semiárido brando, com chuvas de janeiro a abril  
**Relevo:** serras secas e sertões  
**Vegetação:** cerrado, floresta caducifólia espinhosa (caatinga arbórea) e floresta subcaducifólia tropical pluvial (mata seca)  
**Precipitação pluviométrica (média em 2022):** 1.198,6 mm

#### INFRAESTRUTURA

**Domicílios (Censo 2022):** 8.656  
**Serviço de água urbano (habitantes – 2021)\*:** 6.992  
**Esgoto urbano (habitantes – 2021)\*:** 0  
**Serviço de água rural (habitantes – 2021)\*:** 10.298  
**Acessos de Banda Larga Fixa (fev – 2023):** 1.925  
**Cinturão Digital:** não  
\* De acordo com a SCidades, os dados de 2022 estão em consolidação e conferência por parte dos municípios.

#### ECONOMIA

**PIB (2020):** R\$ 208.411.170  
Agropecuária (2020): R\$ 59.092.500  
Indústria (2020): R\$ 6.540.940  
Serviços (2020): R\$ 49.883.340  
Serviços públicos (2020): R\$ 85.071.000  
Impostos, líquidos de subsídios, sobre produtos (2020): R\$ 7.823.400

**PIB per capita (2020):** R\$ 10.748,94  
**Benefícios da Previdência Social (2022):** R\$ 61.224.976,12  
**Beneficiários da Previdência Social (dez – 2022):** 4.293  
**Auxílio Brasil (2022):** R\$ 16.780.656  
**Famílias Beneficiárias do Auxílio Brasil (2022):** 3.430  
**Instituições financeiras (mar – 2023):** Banco do Brasil (atendimento e atendimento eletrônico) e Bradesco (atendimento e atendimento eletrônico)

#### FINANÇAS PÚBLICAS

**Receita Total (2022):** R\$ 80.147.394,08  
**Receita Tributária (2022):** R\$ 3.884.471,17  
**Cota-parte do FPM (2022):** R\$ 25.905.549,25  
**Transferência do SUS (2022):** R\$ 11.817.981,86  
**Cota-parte do ICMS (2022):** R\$ 6.436.364,73  
**Fundeb (2022):** R\$ 23.642.710,06  
**Despesa Total (2022):** R\$ 83.037.397,77  
**Despesa de Pessoal (2022)\*:** R\$ 41.738.870,62  
\* O dado é referente ao terceiro quadrimestre (set-dez).

#### EDUCAÇÃO

**Escolas de educação infantil (2022):** 16  
**Escolas de ensino fundamental (2022):** 15  
**Escolas de ensino médio (2022):** 2  
**Escolas de educação profissional (2022):** 0  
**Escolas em áreas indígenas (2022):** -  
**Instituições de ensino superior presenciais (2023):** -  
**Matrículas da educação infantil (2022):** 944  
**Matrículas do ensino fundamental (2022):** 2.469  
**Matrículas do ensino médio (2022):** 794  
**Taxa de abandono (2021)**  
**Anos iniciais (até o 5º ano):** 0  
**Anos finais (do 6º ao 9º ano):** 0  
**Ensino médio:** 0  
**Nota do Ideb (2021)**  
**Anos iniciais (até o 5º ano):** 6,1  
**Anos finais (do 6º ao 9º ano):** 5,7  
**Ensino médio:** 4,6

#### SAÚDE

**Transferência SUS hab/ano (2022):** R\$ 587,57  
**Cobertura Saúde da Família (dez – 2022):** 100%  
**Taxa de Mortalidade Infantil (2022)\*:** 35,71%  
\* A cada mil nascidos vivos. Segundo informado pela Secretaria da Saúde do Estado, os dados estão sujeitos a revisão.

#### CULTURA

**Meios de comunicação afiliados à Acert:** -  
**Patrimônio histórico:** -  
**Padroeira:** Nossa Senhora da Conceição  
**Equipamentos culturais:** duas bibliotecas, um museu e um ponto de cultura

#### SEGURANÇA PÚBLICA

**AIS 19**  
**Polícia Militar:** (88) 3102 1152  
**Polícia Civil:** (88) 3102 1116 / 3102 1118  
**Corpo de Bombeiros:** (88) 3102 1140  
**Pefoce Região Sul:** (88) 3571 7018 / 3571 5307  
**CVLIs (2022):** 3

#### JUSTIÇA

Fórum Desembargador José Maria de Melo  
Entrância inicial  
☎ (88) 3544 1174 / 3544 1285  
**Varas:** 1  
**Promotorias:** 1  
**Defensores:** 3  
**Cartório eleitoral:** (85) 3453 3562 (vinculado a Várzea Alegre)

#### POLÍTICA

**Eleitores (abr – 2023):** 16.119  
**Deputados federais mais votados (2022):** Mauro Filho (E) – 3.238 votos, Guimarães do PT (E) – 2.599 votos, Yury do Paredão (E) – 1.439 votos  
**Deputados estaduais mais votados (2022):** Davi de Raimundão (E) – 5.116 votos, Fernando Santana (E) – 2.293 votos, Agenor Neto (E) – 855 votos  
**Vereadores mais votados (2020):** João Camilo (E) – 1.042 votos, Preta (E) – 905 votos, Raul da Serra (E) – 755 votos

#### ADMINISTRAÇÃO PÚBLICA

**Ranking ICGM (2021)\*:** 79º (de 79)  
🌐 www.fariasbrito.ce.gov.br  
☎ (88) 3544 1223  
**Prefeito:** Francisco Austragezio Sales (Deda)  
**Vereadores:** 11  
**Distritos:** Cariutaba, Farias Brito, Nova Betânia e Quincuncá  
**CNPJ:** 07.595.572/0001-00  
\* População de até 20 mil habitantes.

# FORQUILHA

#### HISTÓRIA

**Data de aniversário:** 5/2  
**Toponímia:** proveniente da conjunção do rio Madeira e do riacho Oficina, em forma de forquilha  
**Gentílico:** forquilhense

#### DEMOGRAFIA

**População (Censo 2022):** 24.173  
**População (Censo 2010):** 21.786  
**Total de homens (Censo 2010):** 10.786  
**Total de mulheres (Censo 2010):** 11.000  
**População urbana (Censo 2010):** 15.473  
**População rural (Censo 2010):** 6.313  
**Densidade demográfica hab/km² (Censo 2022):** 42,5

#### GEOGRAFIA

**Área:** 568,8 km²  
**Latitude:** 3º 47’ 58”  
**Longitude:** 40º 15’ 44”  
**Altitude:** 100 m  
**Clima:** tropical quente semiárido, com chuvas de fevereiro a abril  
**Relevo:** planície ribeirinha, serras secas e sertões  
**Vegetação:** caatinga arbustiva aberta e floresta caducifólia espinhosa (caatinga arbórea)  
**Precipitação pluviométrica (média em 2022):** 671,1 mm

#### INFRAESTRUTURA

**Domicílios (Censo 2022):** 9.511  
**Serviço de água urbano (habitantes – 2021)\*:** 16.531  
**Esgoto urbano (habitantes – 2021)\*:** 9.150  
**Serviço de água rural (habitantes – 2021)\*:** 8.409  
**Acessos de Banda Larga Fixa (fev – 2023):** 120  
**Cinturão Digital:** sim  
\* De acordo com a SCidades, os dados de 2022 estão em consolidação e conferência por parte dos municípios.

#### ECONOMIA

**PIB (2020):** R\$ 248.277.890  
Agropecuária (2020): R\$ 23.032.520  
Indústria (2020): R\$ 28.998.800  
Serviços (2020): R\$ 78.972.440  
Serviços públicos (2020): R\$ 97.266.180  
Impostos, líquidos de subsídios, sobre produtos (2020): R\$ 20.007.960

**PIB per capita (2020):** R\$ 10.153,68  
**Benefícios da Previdência Social (2022):** R\$ 63.934.139,25  
**Beneficiários da Previdência Social (dez – 2022):** 4.414  
**Auxílio Brasil (2022):** R\$ 17.846.747  
**Famílias Beneficiárias do Auxílio Brasil (2022):** 4.010  
**Instituições financeiras (mar – 2023):** Banco do Brasil (agência e atendimento eletrônico), Bradesco (atendimento e atendimento eletrônico) e Topázio (atendimento eletrônico)

#### FINANÇAS PÚBLICAS

**Receita Total (2022):** R\$ 94.081.327,60  
**Receita Tributária (2022):** R\$ 3.612.650,78  
**Cota-parte do FPM (2022):** R\$ 30.223.140,82  
**Transferência do SUS (2022):** R\$ 9.197.966,48  
**Cota-parte do ICMS (2022):** R\$ 9.651.621,70  
**Fundeb (2022):** R\$ 27.196.740,16  
**Despesa Total (2022):** R\$ 95.117.888,56  
**Despesa de Pessoal (2022)\*:** R\$ 39.396.047,26  
\* O dado é referente ao terceiro quadrimestre (set-dez).

#### EDUCAÇÃO

**Escolas de educação infantil (2022):** 11  
**Escolas de ensino fundamental (2022):** 13  
**Escolas de ensino médio (2022):** 2  
**Escolas de educação profissional (2022):** 2  
**Escolas em áreas indígenas (2022):** -  
**Instituições de ensino superior presenciais (2023):** -  
**Matrículas da educação infantil (2022):** 1.149  
**Matrículas do ensino fundamental (2022):** 2.792  
**Matrículas do ensino médio (2022):** 979  
**Taxa de abandono (2021)**  
**Anos iniciais (até o 5º ano):** 0,1  
**Anos finais (do 6º ao 9º ano):** 0  
**Ensino médio:** 0,1  
**Nota do Ideb (2021)**  
**Anos iniciais (até o 5º ano):** 6  
**Anos finais (do 6º ao 9º ano):** 5,6  
**Ensino médio:** 4,8

#### SAÚDE

**Transferência SUS hab/ano (2022):** R\$ 379,15  
**Cobertura Saúde da Família (dez – 2022):** 89,61%  
**Taxa de Mortalidade Infantil (2022)\*:** 0%  
\* A cada mil nascidos vivos. Segundo informado pela Secretaria da Saúde do Estado, os dados estão sujeitos a revisão.

#### CULTURA

**Meios de comunicação afiliados à Acert:** Rádio Pioneira  
**Patrimônio histórico:** -  
**Padroeiro:** São Francisco de Assis  
**Equipamentos culturais:** -

#### SEGURANÇA PÚBLICA

**AIS 14**  
**Polícia Militar:** (88) 3611 0484 / 3677 4264  
**Polícia Civil:** (88) 3677 4711 / 3677 4291 / 3611 7808  
**Corpo de Bombeiros:** (88) 3677 4660  
**Pefoce Região Norte:** (88) 3614 5485  
**CVLIs (2022):** 24

#### JUSTIÇA

Fórum Doutor Luís Martins Viana  
Comarca vinculada a Sobral  
☎ (88) 3614 3890 / 3614 4232 / 3614 4778  
**Varas:** -  
**Promotorias:** -  
**Defensores:** -  
**Cartório eleitoral:** (85) 3453 3621 (vinculado a Sobral)

#### POLÍTICA

**Eleitores (abr – 2023):** 18.573  
**Deputados federais mais votados (2022):** Leônidas Cristino (S) – 3.550 votos, Robério Monteiro (E) – 2.539 votos, Vanderlan Alves (S) – 1.728 votos  
**Deputados estaduais mais votados (2022):** Queiroz Filho (E) – 4.778 votos, Moésio Loiola (S) – 2.755 votos, Lia Gomes (E) – 2.397 votos  
**Vereadores mais votados (2020):** Gerson Freire (E) – 1.276 votos, Carlos César (E) – 1.089 votos, Neves (E) – 955 votos

#### ADMINISTRAÇÃO PÚBLICA

**Ranking ICGM (2021)\*:** 29º (de 68)  
🌐 www.forquilha.ce.gov.br  
☎ (88) 3619 1167 / 3619 4052  
**Prefeito:** Edinardo Rodrigues Filho (Edinardo)  
**Vereadores:** 11  
**Distritos:** Cacimbinha, Forquilha, Salgado dos Mendes e Trapiá  
**CNPJ:** 07.673.106/0001-03  
\* População acima de 20 mil e menor que 50 mil habitantes.



DIVULGAÇÃO/PREFEITURA DE FORQUILHA

SÃO FRANCISCO DE ASSIS É O PADROEIRO DE FORQUILHA



#### DADOS GERAIS

**CEP:** 62115-000 a 62119-999  
**Distância de Fortaleza:** 217 km  
**Tempo estimado de viagem:** 3h37min  
**Principal via de acesso:** BR-222  
**Localização:** microrregião de Sobral  
**Municípios limítrofes:** Groaíras, Santa Quitéria e Sobral

#### RANKING PIB CE

<b>2011</b>	96º
<b>2012</b>	94º
<b>2013</b>	97º
<b>2014</b>	98º
<b>2015</b>	92º
<b>2016</b>	86º
<b>2017</b>	85º
<b>2018</b>	94º
<b>2019</b>	88º
<b>2020</b>	88º

#### SELO UNICEF

2003-2004  
2005-2006  
2007-2008  
2009-2012  
2013-2016  
2017-2020  
**IDM (2018):** 25,20 (72º no Ceará)  
**IDH (2010):** 0,644 (30º no Ceará e 3.222º no Brasil)





FCO FONTENELE/O POVO

O MUNICÍPIO DE FORTIM É BANHADO PELO RIO JAGUARIBE



#### DADOS GERAIS

**CEP:** 62815-000 a 62819-999  
**Distância de Fortaleza:** 132,5 km  
**Tempo estimado de viagem:** 2h12min  
**Principais vias de acesso:** CE-040 / CE-123 / CE-403 / CE-404  
**Localização:** microrregião do Litoral de Aracati  
**Municípios limítrofes:** Aracati e Beberibe

#### RANKING PIB CE

<b>2011</b>	105º
<b>2012</b>	99º
<b>2013</b>	96º
<b>2014</b>	101º
<b>2015</b>	97º
<b>2016</b>	104º
<b>2017</b>	106º
<b>2018</b>	104º
<b>2019</b>	93º
<b>2020</b>	90º

#### SELO UNICEF

2005-2006  
2007-2008  
2009-2012  
2013-2016  
2017-2020  
**IDM (2018):** 24,25 (79º no Ceará)  
**IDH (2010):** 0,624 (61º no Ceará e 3.607º no Brasil)



## FORTIM

#### HISTÓRIA

**Data de aniversário:** 27/3  
**Toponímia:** forma reduzida da palavra “Fortinho”, antiga denominação da sede do distrito de Canoé  
**Gentílico:** fortinense

#### DEMOGRAFIA

**População (Censo 2022):** 17.294  
**População (Censo 2010):** 14.817  
**Total de homens (Censo 2010):** 7.456  
**Total de mulheres (Censo 2010):** 7.361  
**População urbana (Censo 2010):** 9.608  
**População rural (Censo 2010):** 5.209  
**Densidade demográfica hab/km² (Censo 2022):** 60,68

#### GEOGRAFIA

**Área:** 285 km²  
**Latitude:** 4º 27' 03”  
**Longitude:** 37º 47' 50”  
**Altitude:** 22 m  
**Clima:** tropical quente semiárido brando, com chuvas de janeiro a maio  
**Relevo:** planície litorânea, planície ribeirinha e tabuleiros costeiros  
**Vegetação:** complexo vegetacional da zona litorânea, floresta mista dicotilo-palmaceae (mata ciliar com carnaúba) e floresta perenifólia paludosa marítima  
**Precipitação pluviométrica (média em 2022):** 1.297 mm

#### INFRAESTRUTURA

**Domicílios (Censo 2022):** 7.741  
**Serviço de água urbano (habitantes – 2021)\*:** 9.600  
**Esgoto urbano (habitantes – 2021)\*:** 0  
**Serviço de água rural (habitantes – 2021)\*:** 2.147  
**Acessos de Banda Larga Fixa (fev – 2023):** 3.911  
**Cinturão Digital:** não  
\* De acordo com a SCidades, os dados de 2022 estão em consolidação e conferência por parte dos municípios.

#### ECONOMIA

**PIB (2020):** R\$ 238.015.600  
Agropecuária (2020): R\$ 30.205.320  
Indústria (2020): R\$ 39.802.570  
Serviços (2020): R\$ 72.460.390  
Serviços públicos (2020): R\$ 69.355.080  
Impostos, líquidos de subsídios, sobre produtos (2020): R\$ 26.192.230  
**PIB per capita (2020):** R\$ 14.311,56  
**Benefícios da Previdência Social (2022):** R\$ 32.250.651,67  
**Beneficiários da Previdência Social (dez – 2022):** 2.305  
**Auxílio Brasil (2022):** R\$ 11.509.796  
**Famílias Beneficiárias do Auxílio Brasil (2022):** 2.736  
**Instituições financeiras (mar – 2023):** Banco do Brasil (atendimento e atendimento eletrônico) e Bradesco (atendimento e atendimento eletrônico)



#### FINANÇAS PÚBLICAS

**Receita Total (2022):** R\$ 85.627.022,87  
**Receita Tributária (2022):** R\$ 11.286.549,50  
**Cota-parte do FPM (2022):** R\$ 21.587.957,78  
**Transferência do SUS (2022):** R\$ 6.004.566,17  
**Cota-parte do ICMS (2022):** R\$ 11.191.982,27  
**Fundeb (2022):** R\$ 16.604.253,62  
**Despesa Total (2022):** R\$ 89.447.458,09  
**Despesa de Pessoal (2022)\*:** R\$ 35.185.013,70  
\* O dado é referente ao terceiro quadrimestre (set-dez).

#### EDUCAÇÃO

**Escolas de educação infantil (2022):** 7  
**Escolas de ensino fundamental (2022):** 10  
**Escolas de ensino médio (2022):** 1  
**Escolas de educação profissional (2022):** 0  
**Escolas em áreas indígenas (2022):** -  
**Instituições de ensino superior presenciais (2023):** -  
**Matrículas da educação infantil (2022):** 713  
**Matrículas do ensino fundamental (2022):** 2.033  
**Matrículas do ensino médio (2022):** 541  
**Taxa de abandono (2021)**  
**Anos iniciais (até o 5º ano):** 0  
**Anos finais (do 6º ao 9º ano):** 0,1  
**Ensino médio:** 0,8  
**Nota do Ideb (2021)**  
**Anos iniciais (até o 5º ano):** 6,6  
**Anos finais (do 6º ao 9º ano):** 6  
**Ensino médio:** 4,3

#### SAÚDE

**Transferência SUS hab/ano (2022):** R\$ 340,83  
**Cobertura Saúde da Família (dez – 2022):** 100%  
**Taxa de Mortalidade Infantil (2022)\*:** 18,69%  
\* A cada mil nascidos vivos. Segundo informado pela Secretaria da Saúde do Estado, os dados estão sujeitos a revisão.

#### CULTURA

**Meios de comunicação afiliados à Acert:** -  
**Patrimônio histórico:** -  
**Padroeiro:** Nossa Senhora do Amparo  
**Equipamentos culturais:** uma biblioteca e um ponto de cultura

#### SEGURANÇA PÚBLICA

**AIS 18**  
**Polícia Militar:** (88) 3411 8551  
**Polícia Civil:** (88) 3411 8567  
**Corpo de Bombeiros:** (88) 3423 1952 / 3423 1994  
**Pefoce Região do Vale do Jaguaribe:** (88) 3311 8095 / 3411 8089  
**CVLIs (2022):** 3

#### JUSTIÇA

Fórum Desembargador José Mauri Moura Rocha  
Comarca vinculada a Aracati  
☎ (88) 3421 4543 / 3421 4548 / 3421 5886  
**Varas:** -  
**Promotorias:** -  
**Defensores:** -  
**Cartório eleitoral:** (85) 3453 3508 (vinculado a Aracati)

#### POLÍTICA

**Eleitores (abr – 2023):** 14.667  
**Deputados federais mais votados (2022):** Júnior Mano (E) – 5.870 votos, Eduardo Bismarck (E) – 2.715 votos, Arnon Bezerra (S) – 742 votos  
**Deputados estaduais mais votados (2022):** Danniel Oliveira (E) – 5.477 votos, Guilherme Bismarck (S) – 3.540 votos, Dra. Silvana (E) – 200 votos  
**Vereadores mais votados (2020):** Kito (E) – 1.662 votos, Raimundinho Paperinha (E) – 994 votos, Diancarlos Monteiro (E) – 944 votos

#### ADMINISTRAÇÃO PÚBLICA

**Ranking ICGM (2021)\*:** 3º (de 79)  
🌐 www.fortim.ce.gov.br  
☎ (88) 3413 1007 / 3413 1612  
**Prefeito:** Naselmo de Sousa Ferreira (Naselmo Ferreira)  
**Vereadores:** 15  
**Distritos:** Barra, Campestre, Fortim, Guajiru, Maceió e Viçosa  
**CNPJ:** 35.050.756/0001-20  
\* População de até 20 mil habitantes.

## FRECHEIRINHA

#### HISTÓRIA

**Data de aniversário:** 25/3  
**Toponímia:** diminutivo de frecheiras, local abundante em frechas  
**Gentílico:** frecheirinhense

#### DEMOGRAFIA

**População (Censo 2022):** 15.615  
**População (Censo 2010):** 12.991  
**Total de homens (Censo 2010):** 6.378  
**Total de mulheres (Censo 2010):** 6.613  
**População urbana (Censo 2010):** 7.636  
**População rural (Censo 2010):** 5.355  
**Densidade demográfica hab/km² (Censo 2022):** 74,26

#### GEOGRAFIA

**Área:** 210,3 km²  
**Latitude:** 3º 45' 36”  
**Longitude:** 40º 48' 59”  
**Altitude:** 121,05 m  
**Clima:** tropical quente semiárido brando e tropical quente subúmido, com chuvas de janeiro a maio  
**Relevo:** Planalto da Ibiapaba, serras secas e sertões  
**Vegetação:** caatinga arbustiva aberta, floresta caducifólia espinhosa (caatinga arbórea) e floresta subcaducifólia tropical pluvial (mata seca)  
**Precipitação pluviométrica (média em 2022):** 917,3 mm

#### INFRAESTRUTURA

**Domicílios (Censo 2022):** 7.057  
**Serviço de água urbano (habitantes – 2021)\*:** 8.307  
**Esgoto urbano (habitantes – 2021)\*:** 1.581  
**Serviço de água rural (habitantes – 2021)\*:** 0  
**Acessos de Banda Larga Fixa (fev – 2023):** 2.222  
**Cinturão Digital:** não  
\* De acordo com a SCidades, os dados de 2022 estão em consolidação e conferência por parte dos municípios.

#### ECONOMIA

**PIB (2020):** R\$ 233.637.610  
Agropecuária (2020): R\$ 8.693.840  
Indústria (2020): R\$ 63.253.110  
Serviços (2020): R\$ 67.577.950  
Serviços públicos (2020): R\$ 66.609.010  
Impostos, líquidos de subsídios, sobre produtos (2020): R\$ 27.503.710  
**PIB per capita (2020):** R\$ 16.530,18  
**Benefícios da Previdência Social (2022):** R\$ 67.369.751,01  
**Beneficiários da Previdência Social (dez – 2022):** 4.632  
**Auxílio Brasil (2022):** R\$ 13.053.397  
**Famílias Beneficiárias do Auxílio Brasil (2022):** 2.930  
**Instituições financeiras (mar – 2023):** Banco do Brasil (atendimento e atendimento eletrônico) e Bradesco (agência)

#### FINANÇAS PÚBLICAS

**Receita Total (2022):** R\$ 71.985.181,43  
**Receita Tributária (2022):** R\$ 1.818.253,01  
**Cota-parte do FPM (2022):** R\$ 21.804.623,79  
**Transferência do SUS (2022):** R\$ 6.837.342,20  
**Cota-parte do ICMS (2022):** R\$ 11.410.257,08  
**Fundeb (2022):** R\$ 23.052.464,22  
**Despesa Total (2022):** R\$ 74.076.373,44  
**Despesa de Pessoal (2022)\*:** R\$ 33.327.977,81  
\* O dado é referente ao terceiro quadrimestre (set-dez).

#### EDUCAÇÃO

**Escolas de educação infantil (2022):** 13  
**Escolas de ensino fundamental (2022):** 9  
**Escolas de ensino médio (2022):** 1  
**Escolas de educação profissional (2022):** 0  
**Escolas em áreas indígenas (2022):** -  
**Instituições de ensino superior presenciais (2023):** -  
**Matrículas da educação infantil (2022):** 1.002  
**Matrículas do ensino fundamental (2022):** 2.338  
**Matrículas do ensino médio (2022):** 530  
**Taxa de abandono (2021)**  
**Anos iniciais (até o 5º ano):** 0  
**Anos finais (do 6º ao 9º ano):** 0,1  
**Ensino médio:** 1,8  
**Nota do Ideb (2021)**  
**Anos iniciais (até o 5º ano):** 9,2  
**Anos finais (do 6º ao 9º ano):** 6,1  
**Ensino médio:** 4,3

#### SAÚDE

**Transferência SUS hab/ano (2022):** R\$ 375,86  
**Cobertura Saúde da Família (dez – 2022):** 100%  
**Taxa de Mortalidade Infantil (2022)\*:** 9,22%  
\* A cada mil nascidos vivos. Segundo informado pela Secretaria da Saúde do Estado, os dados estão sujeitos a revisão.

#### CULTURA

**Meios de comunicação afiliados à Acert:** -  
**Patrimônio histórico:** -  
**Padroeira:** Nossa Senhora da Saúde  
**Equipamentos culturais:** uma biblioteca e um ponto de cultura



REPRODUÇÃO/ INSTAGRAM MAYSA FREIRE

MAYSA FREIRE FOI ELEITA 1ª MISS FRECHEIRINHA E REPRESENTOU MUNICÍPIO NO MISS CEARÁ



#### DADOS GERAIS

**CEP:** 62340-000 a 62349-999  
**Distância de Fortaleza:** 301,4 km  
**Tempo estimado de viagem:** 5h01min  
**Principais vias de acesso:** BR-222 / BR-403 / CE-504  
**Localização:** microrregião do Coreaú  
**Municípios limítrofes:** Coreaú, Tianguá e Ubajara

#### RANKING PIB CE

<b>2011</b>	128º
<b>2012</b>	122º
<b>2013</b>	104º
<b>2014</b>	88º
<b>2015</b>	74º
<b>2016</b>	71º
<b>2017</b>	71º
<b>2018</b>	73º
<b>2019</b>	75º
<b>2020</b>	92º

#### UNIDADE DE CONSERVAÇÃO

**Federal:** Parque Nacional de Ubajara

#### SELO UNICEF

2013-2016  
2017-2020  
**IDM (2018):** 31,60 (37º no Ceará)  
**IDH (2010):** 0,604 (122º no Ceará e 4.055º no Brasil)





REPRODUÇÃO/FACEBOOK PREFEITURA DE GENERAL SAMPAIO

NOSSA SENHORA DO ROSÁRIO É A PADROEIRA DE GENERAL SAMPAIO



#### DADOS GERAIS

**CEP:** 62738-000 a 62739-999  
**Distância de Fortaleza:** 131,6 km  
**Tempo estimado de viagem:** 2h11min  
**Principais vias de acesso:** BR-020 / BR-222 / CE-162 / CE-230 / CE-253  
**Localização:** microrregião do Médio Curu  
**Municípios limítrofes:** Apuiarés, Canindé, Paramoti e Tejuçuoca

#### RANKING PIB CE

2011	176º
2012	177º
2013	175º
2014	176º
2015	176º
2016	180º
2017	178º
2018	174º
2019	170º
2020	172º

#### UNIDADE DE CONSERVAÇÃO

**Reserva Partcular do Patrimônio Natural (RPPN):** Ambientalista Francy Nunes e Elias Andrade

#### SELO UNICEF

2007-2008  
2009-2012  
2013-2016  
**IDM (2018):** 22,49 (96º no Ceará)  
**IDH (2010):** 0,568 (178º no Ceará e 4.884º no Brasil)

# GENERAL SAMPAIO

#### HISTÓRIA

**Data de aniversário:** 1º/3  
**Toponímia:** proveniente da denominação do açude que homenageia o soldado cearense Antônio Sampaio, morto da Guerra do Paraguai  
**Gentílico:** generalsampaense

#### DEMOGRAFIA

**População (Censo 2022):** 6.734  
**População (Censo 2010):** 6.218  
**Total de homens (Censo 2010):** 3.164  
**Total de mulheres (Censo 2010):** 3.054  
**População urbana (Censo 2010):** 3.648  
**População rural (Censo 2010):** 2.570  
**Densidade demográfica hab/km² (Censo 2022):** 29,23

#### GEOGRAFIA

**Área:** 230,4 km²  
**Latitude:** 4° 03' 08”  
**Longitude:** 39° 27' 05”  
**Altitude:** 155 m  
**Clima:** tropical quente semiárido e tropical quente semiárido brando, com chuvas de janeiro a abril  
**Relevo:** serras secas e sertões  
**Vegetação:** caatinga arbustiva densa  
**Precipitação pluviométrica (média em 2022):** 917,3 mm

#### INFRAESTRUTURA

**Domicílios (Censo 2022):** 3.020  
**Serviço de água urbano (habitantes – 2021)\*:** 4.541  
**Esgoto urbano (habitantes – 2021)\*:** 0  
**Serviço de água rural (habitantes – 2021)\*:** 570  
**Acessos de Banda Larga Fixa (fev – 2023):** 60  
**Cinturão Digital:** sim  
\* De acordo com a SCidades, os dados de 2022 estão em consolidação e conferência por parte dos municípios.

#### ECONOMIA

**PIB (2020):** R\$ 77.116.450  
Agropecuária (2020): R\$ 11.286.780  
Indústria (2020): R\$ 2.381.610  
Serviços (2020): R\$ 20.945.050  
Serviços públicos (2020): R\$ 37.181.750  
Impostos, líquidos de subsídios, sobre produtos (2020): R\$ 5.321.260  
**PIB per capita (2020):** R\$ 10.022,93  
**Benefícios da Previdência Social (2022):** R\$ 9.587.297,38  
**Beneficiários da Previdência Social (dez – 2022):** 730  
**Auxílio Brasil (2022):** R\$ 8.965.316  
**Famílias Beneficiárias do Auxílio Brasil (2022):** 1.863  
**Instituições financeiras (mar – 2023):** Banco do Brasil (atendimento) e Bradesco (atendimento e atendimento eletrônico)

#### FINANÇAS PÚBLICAS

**Receita Total (2022):** R\$ 46.076.339,39  
**Receita Tributária (2022):** R\$ 1.507.310,09  
**Cota-parte do FPM (2022):** R\$ 12.952.774,77  
**Transferência do SUS (2022):** R\$ 3.367.756,77  
**Cota-parte do ICMS (2022):** R\$ 6.900.191,51  
**Fundeb (2022):** R\$ 13.796.962,22  
**Despesa Total (2022):** R\$ 45.828.570,81  
**Despesa de Pessoal (2022)\*:** R\$ 18.544.770,19  
\* O dado é referente ao terceiro quadrimestre (set-dez).

#### EDUCAÇÃO

**Escolas de educação infantil (2022):** 6  
**Escolas de ensino fundamental (2022):** 7  
**Escolas de ensino médio (2022):** 2  
**Escolas de educação profissional (2022):** 1  
**Escolas em áreas indígenas (2022):** -  
**Instituições de ensino superior presenciais (2023):** -  
**Matrículas da educação infantil (2022):** 483  
**Matrículas do ensino fundamental (2022):** 1.140  
**Matrículas do ensino médio (2022):** 321  
**Taxa de abandono (2021)**  
**Anos iniciais (até o 5º ano):** 0  
**Anos finais (do 6º ao 9º ano):** 0  
**Ensino médio:** 2  
**Nota do Ideb (2021)**  
**Anos iniciais (até o 5º ano):** 6,4  
**Anos finais (do 6º ao 9º ano):** 5,6  
**Ensino médio:** 4,2

#### SAÚDE

**Transferência SUS hab/ano (2022):** R\$ 395,97  
**Cobertura Saúde da Família (dez – 2022):** 96,08%  
**Taxa de Mortalidade Infantil (2022)\*:** 33,33%  
\* A cada mil nascidos vivos. Segundo informado pela Secretaria da Saúde do Estado, os dados estão sujeitos a revisão.

#### CULTURA

**Meios de comunicação afiliados à Acert:** -  
**Patrimônio histórico:** -  
**Padroeira:** Nossa Senhora do Rosário  
**Equipamentos culturais:** uma biblioteca

#### SEGURANÇA PÚBLICA

**AIS 17**  
**Polícia Militar:** (88) 3673 7033  
**Polícia Civil:** (88) 3673 7042  
**Corpo de Bombeiros:** (85) 3631 3649  
**Pefoce Região dos Sertões:** (85) 3343 6940  
**CVLIs (2022):** 4

#### JUSTIÇA

Fórum Desembargador Ademar do Nascimento Fernandes Távora  
Comarca vinculada a Pentecoste  
☎ (85) 3352 2608  
**Varas:** -  
**Promotorias:** -  
**Defensores:** -  
**Cartório eleitoral:** (85) 3453 3550 (vinculado a Pentecoste)

#### POLÍTICA

**Eleitores (abr – 2023):** 7.570  
**Deputados federais mais votados (2022):** Eunício (E) – 2.024 votos, Denis Bezerra (NE) – 1.462 votos, Idival (E) – 321 votos  
**Deputados estaduais mais votados (2022):** Cláudio Pinho (E) – 1.800 votos, Jô Farias (E) – 1.369 votos, De Assis Diniz (E) – 289 votos  
**Vereadores mais votados (2020):** Professora Paula (E) – 603 votos, Samara Peixoto (E) – 578 votos, Jose Abilio (E) – 404 votos

#### ADMINISTRAÇÃO PÚBLICA

**Ranking ICGM (2021)\*:** 59º (de 79)  
🌐 www.generalsampaio.ce.gov.br  
☎ (85) 3357 1088  
**Prefeito:** Francisco Cordeiro Moreira (Chico Cordeiro)  
**Vereadores:** 9  
**Distritos:** General Sampaio  
**CNPJ:** 07.438.591/0001-22  
\* População de até 20 mil habitantes.

# GRAÇA

#### HISTÓRIA

**Data de aniversário:** 15/4  
**Toponímia:** nome simplificado da padroeira local, Nossa Senhora das Graças  
**Gentílico:** gracense

#### DEMOGRAFIA

**População (Censo 2022):** 13.801  
**População (Censo 2010):** 15.049  
**Total de homens (Censo 2010):** 7.439  
**Total de mulheres (Censo 2010):** 7.610  
**População urbana (Censo 2010):** 5.815  
**População rural (Censo 2010):** 9.234  
**Densidade demográfica hab/km² (Censo 2022):** 53,3

#### GEOGRAFIA

**Área:** 258,9 km²  
**Latitude:** 4° 02' 47”  
**Longitude:** 40° 45' 12”  
**Altitude:** 174,8 m  
**Clima:** tropical quente subúmido, tropical quente úmido e tropical subquente úmido, com chuvas de janeiro a maio  
**Relevo:** Planalto da Ibiapaba e sertões  
**Vegetação:** floresta caducifólia espinhosa (caatinga arbórea), floresta subcaducifólia tropical pluvial (mata seca) e floresta subperenifólia tropical pluvio-nebular (mata úmida)  
**Precipitação pluviométrica (média em 2022):** 928 mm

#### INFRAESTRUTURA

**Domicílios (Censo 2022):** 6.473  
**Serviço de água urbano (habitantes – 2021)\*:** 5.568  
**Esgoto urbano (habitantes – 2021)\*:** 1.551  
**Serviço de água rural (habitantes – 2021)\*:** 1.396  
**Acessos de Banda Larga Fixa (fev – 2023):** 2.098  
**Cinturão Digital:** sim  
\* De acordo com a SCidades, os dados de 2022 estão em consolidação e conferência por parte dos municípios.

#### ECONOMIA

**PIB (2020):** R\$ 116.810.920  
Agropecuária (2020): R\$ 11.919.010  
Indústria (2020): R\$ 4.471.160  
Serviços (2020): R\$ 30.191.450  
Serviços públicos (2020): R\$ 66.103.590  
Impostos, líquidos de subsídios, sobre produtos (2020): R\$ 4.125.690  
**PIB per capita (2020):** R\$ 8.107,93  
**Benefícios da Previdência Social (2022):** R\$ 47.275.435  
**Beneficiários da Previdência Social (dez – 2022):** 3.244  
**Auxílio Brasil (2022):** R\$ 14.450.291  
**Famílias Beneficiárias do Auxílio Brasil (2022):** 3.254  
**Instituições financeiras (mar – 2023):** Banco do Brasil (atendimento e atendimento eletrônico) e Bradesco (atendimento e atendimento eletrônico)

#### FINANÇAS PÚBLICAS

**Receita Total (2022):** R\$ 73.807.759,35  
**Receita Tributária (2022):** R\$ 2.933.076,31  
**Cota-parte do FPM (2022):** R\$ 21.881.282,28  
**Transferência do SUS (2022):** R\$ 5.410.521,74  
**Cota-parte do ICMS (2022):** R\$ 6.638.755,36  
**Fundeb (2022):** R\$ 29.377.597,60  
**Despesa Total (2022):** R\$ 68.880.281,53  
**Despesa de Pessoal (2022)\*:** R\$ 35.122.459,19  
\* O dado é referente ao terceiro quadrimestre (set-dez).

#### EDUCAÇÃO

**Escolas de educação infantil (2022):** 11  
**Escolas de ensino fundamental (2022):** 15  
**Escolas de ensino médio (2022):** 1  
**Escolas de educação profissional (2022):** 0  
**Escolas em áreas indígenas (2022):** -  
**Instituições de ensino superior presenciais (2023):** -  
**Matrículas da educação infantil (2022):** 740  
**Matrículas do ensino fundamental (2022):** 1.946  
**Matrículas do ensino médio (2022):** 403  
**Taxa de abandono (2021)**  
**Anos iniciais (até o 5º ano):** 0  
**Anos finais (do 6º ao 9º ano):** 0,6  
**Ensino médio:** 1,7  
**Nota do Ideb (2021)**  
**Anos iniciais (até o 5º ano):** 8,6  
**Anos finais (do 6º ao 9º ano):** 6,4  
**Ensino médio:** 4,2

#### SAÚDE

**Transferência SUS hab/ano (2022):** R\$ 375,34  
**Cobertura Saúde da Família (dez – 2022):** 99,79%  
**Taxa de Mortalidade Infantil (2022)\*:** 6,85%  
\* A cada mil nascidos vivos. Segundo informado pela Secretaria da Saúde do Estado, os dados estão sujeitos a revisão.

#### CULTURA

**Meios de comunicação afiliados à Acert:** -  
**Patrimônio histórico:** -  
**Padroeira:** Nossa Senhora das Graças  
**Equipamentos culturais:** uma biblioteca e um ponto de cultura



FCO FONTENELE/O POVO

GRAÇA PERTENCIA AO MUNICÍPIO DE SÃO BENEDITO



#### DADOS GERAIS

**CEP:** 62365-000 a 62369-999  
**Distância de Fortaleza:** 320 km  
**Tempo estimado de viagem:** 5h20min  
**Principais vias de acesso:** BR-222 / BR-403 / CE-253 / CE-321  
**Localização:** microrregião de Sobral  
**Municípios limítrofes:** Guaraciaba do Norte, Ibiapina, Mucambo, Pacujá, Reriutaba e São Benedito

#### RANKING PIB CE

2011	147º
2012	143º
2013	152º
2014	150º
2015	150º
2016	148º
2017	149º
2018	144º
2019	153º
2020	149º

**IDM (2018):** 19,18 (136º no Ceará)  
**IDH (2010):** 0,570 (175º no Ceará e 4.841º no Brasil)





DIVULGAÇÃO/ALEX FONTENELE

A PONTE METÁLICA DE GRANJA FOI INAUGURADA NO DIA 15 DE JANEIRO DE 1881



#### DADOS GERAIS

**CEP:** 62430-000 a 62449-999  
**Distância de Fortaleza:** 332,3 km  
**Tempo estimado de viagem:** 5h32min  
**Principais vias de acesso:** BR-222 / BR-402 / CE-085 / CE-177 / CE-216 / CE-556  
**Localização:** microrregião do Litoral de Camocim e Acaraú  
**Municípios limítrofes:** Barroquinha, Bela Cruz, Camocim, Chaval, Marco, Martinópole, Moraújo, Senador Sá, Tianguá, Uruoca, Viçosa do Ceará (e estado do Piauí)

#### RANKING PIB CE

2011	54º
2012	55º
2013	53º
2014	55º
2015	52º
2016	47º
2017	55º
2018	56º
2019	56º
2020	54º

#### UNIDADE DE CONSERVAÇÃO

**Federal:** APA Serra da Ibiapaba  
**Estadual:** Parque Estadual das Carnaúbas

#### SELO UNICEF

2013-2016  
2017-2020  
**IDM (2018):** 23,02 (88º no Ceará)  
**IDH (2010):** 0,559 (183º no Ceará e 5.066º no Brasil)



# GRANJA

#### HISTÓRIA

**Data de aniversário:** 3/11  
**Toponímia:** proveniente de denominação de povoação ao norte de Porto, em Portugal  
**Gentílico:** granjense

#### DEMOGRAFIA

**População (Censo 2022):** 53.344  
**População (Censo 2010):** 52.645  
**Total de homens (Censo 2010):** 26.714  
**Total de mulheres (Censo 2010):** 25.931  
**População urbana (Censo 2010):** 25.892  
**População rural (Censo 2010):** 26.753  
**Densidade demográfica hab/km² (Censo 2022):** 20,03

#### GEOGRAFIA

**Área:** 2.663 km²  
**Latitude:** 3º 07' 10”  
**Longitude:** 40º 49' 43”  
**Altitude:** 10,55 m  
**Clima:** tropical quente semiárido brando e tropical quente subúmido, com chuvas de janeiro a maio  
**Relevo:** Planalto da Ibiapaba, planície litorânea, serras secas, sertões e tabuleiros costeiros  
**Vegetação:** cerrado, complexo vegetacional da zona litorânea, floresta caducifólia espinhosa (caatinga arbórea) e floresta subcaducifólia tropical pluvial (mata seca)  
**Precipitação pluviométrica (média em 2022):** 1.348,6 mm

#### INFRAESTRUTURA

**Domicílios (Censo 2022):** 23.704  
**Serviço de água urbano (habitantes – 2021)\*:** 19.967  
**Esgoto urbano (habitantes – 2021)\*:** 856  
**Serviço de água rural (habitantes – 2021)\*:** 1.571  
**Acessos de Banda Larga Fixa (fev – 2023):** 2.748  
**Cinturão Digital:** sim  
\* De acordo com a SCidades, os dados de 2022 estão em consolidação e conferência por parte dos municípios.

#### ECONOMIA

**PIB (2020):** R\$ 438.400.650  
Agropecuária (2020): R\$ 64.036.280  
Indústria (2020): R\$ 14.454.130  
Serviços (2020): R\$ 132.862.090  
Serviços públicos (2020): R\$ 207.772.470  
Impostos, líquidos de subsídios, sobre produtos (2020): R\$ 19.275.670  
**PIB per capita (2020):** R\$ 7.976,43  
**Benefícios da Previdência Social (2022):** R\$ 153.774.868,66  
**Beneficiários da Previdência Social (dez – 2022):** 10.819  
**Auxílio Brasil (2022):** R\$ 42.303.663  
**Famílias Beneficiárias do Auxílio Brasil (2022):** 9.452

**Instituições financeiras (mar – 2023):** Banco do Brasil (agência e atendimento eletrônico), Caixa Econômica (atendimento e atendimento eletrônico), Banco do Nordeste (agência) e Bradesco (agência, atendimento e atendimento eletrônico)

#### FINANÇAS PÚBLICAS

**Receita Total (2022):** R\$ 218.765.569,28  
**Receita Tributária (2022):** R\$ 8.593.958,41  
**Cota-parte do FPM (2022):** R\$ 47.493.506,76  
**Transferência do SUS (2022):** R\$ 27.598.294,70  
**Cota-parte do ICMS (2022):** R\$ 7.198.920,81  
**Fundeb (2022):** R\$ 70.218.665,59  
**Despesa Total (2022):** R\$ 229.589.740,97  
**Despesa de Pessoal (2022)\*:** R\$ 83.061.928,94  
\* O dado é referente ao terceiro quadrimestre (set-dez).

#### EDUCAÇÃO

**Escolas de educação infantil (2022):** 39  
**Escolas de ensino fundamental (2022):** 47  
**Escolas de ensino médio (2022):** 6  
**Escolas de educação profissional (2022):** 2  
**Escolas em áreas indígenas (2022):** -  
**Instituições de ensino superior presenciais (2023):** -  
**Matrículas da educação infantil (2022):** 2.926  
**Matrículas do ensino fundamental (2022):** 7.569  
**Matrículas do ensino médio (2022):** 2.681  
**Taxa de abandono (2021)**  
**Anos iniciais (até o 5º ano):** 0  
**Anos finais (do 6º ao 9º ano):** 0,2  
**Ensino médio:** 0,5  
**Nota do Ideb (2021)**  
**Anos iniciais (até o 5º ano):** 5,5  
**Anos finais (do 6º ao 9º ano):** 4,8  
**Ensino médio:** 4,5

#### SAÚDE

**Transferência SUS hab/ano (2022):** R\$ 498,46  
**Cobertura Saúde da Família (dez – 2022):** 100%  
**Taxa de Mortalidade Infantil (2022)\*:** 11,32%  
\* A cada mil nascidos vivos. Segundo informado pela Secretaria da Saúde do Estado, os dados estão sujeitos a revisão.

#### CULTURA

**Meios de comunicação afiliados à Acert:** -  
**Patrimônio histórico:** -  
**Tesouros Vivos:** Mestre da Cultura 2006 – Mestre João Mocó (†)  
**Padroeiro:** São José  
**Equipamentos culturais:** uma biblioteca, um museu e um ponto de cultura

#### SEGURANÇA PÚBLICA

**AIS 14**  
**Polícia Militar:** (88) 3611 0484 / 3677 4264  
**Polícia Civil:** (88) 3677 4711 / 3677 4291 / 3611 7808  
**Corpo de Bombeiros:** (88) 3677 4660  
**Pefoce Região Norte:** (88) 3614 5485  
**CVLIs (2022):** 6

#### JUSTIÇA

Fórum Professor Olavo Oliveira  
Entrância intermediária  
☎ (88) 3624 1104 / 3624 1488 / 3624 1576  
**Varas:** 2  
**Promotorias:** 2  
**Defensores:** 2  
**Defensoria:** (88) 99304 2558  
**Cartório eleitoral:** (88) 3453 3525

#### POLÍTICA

**Eleitores (abr – 2023):** 42.279  
**Deputados federais mais votados (2022):** Robério Monteiro (E) – 14.875 votos, Moses Rodrigues (E) – 2.886 votos, André Figueiredo (E) – 1.821 votos  
**Deputados estaduais mais votados (2022):** Romeu Aldigueri (E) – 17.548 votos, Sérgio Aguiar (E) – 4.460 votos, Felipe Mota (E) – 1.456 votos  
**Vereadores mais votados (2020):** Matheus Oliveira (E) – 2.032 votos, Fanta (E) – 1.837 votos, Caio Coelho (E) – 1.724 votos

#### ADMINISTRAÇÃO PÚBLICA

**Ranking ICGM (2021)\*:** 1º (de 28)  
🌐 www.granjeiro.ce.gov.br  
☎ (88) 3624 1383  
**Prefeita:** Juliana Frota Lopes de Aldigueri Arruda (Juliana Aldigueri)  
**Vereadores:** 15  
**Distritos:** Adrianópolis, Granja, Ibuguaçu, Parazinho, Pessoa Anta, Sambaíba e Timonha  
**CNPJ:** 07.827.165/0001-80  
\* População acima de 50 mil e menor que 100 mil habitantes.

# GRANJEIRO

#### HISTÓRIA

**Data de aniversário:** 9/2  
**Toponímia:** homenagem à família Granjeiro  
**Gentílico:** granjeirense

#### DEMOGRAFIA

**População (Censo 2022):** 4.841  
**População (Censo 2010):** 4.629  
**Total de homens (Censo 2010):** 2.263  
**Total de mulheres (Censo 2010):** 2.366  
**População urbana (Censo 2010):** 1.370  
**População rural (Censo 2010):** 3.259  
**Densidade demográfica hab/km² (Censo 2022):** 43,41

#### GEOGRAFIA

**Área:** 111,5 km²  
**Latitude:** 6º 53' 23”  
**Longitude:** 39º 13' 04”  
**Altitude:** 350 m  
**Clima:** tropical quente semiárido brando, com chuvas de janeiro a maio  
**Relevo:** serras secas e sertões  
**Vegetação:** caatinga arbustiva densa, floresta caducifólia espinhosa (caatinga arbórea) e floresta subcaducifólia tropical pluvial (mata seca)  
**Precipitação pluviométrica (média em 2022):** 1.905,6 mm

#### INFRAESTRUTURA

**Domicílios (Censo 2022):** 2.019  
**Serviço de água urbano (habitantes – 2021)\*:** 1.409  
**Esgoto urbano (habitantes – 2021)\*:** 660  
**Serviço de água rural (habitantes – 2021)\*:** 3.275  
**Acessos de Banda Larga Fixa (fev – 2023):** 26  
**Cinturão Digital:** não  
\* De acordo com a SCidades, os dados de 2022 estão em consolidação e conferência por parte dos municípios.

#### ECONOMIA

**PIB (2020):** R\$ 46.995.640  
Agropecuária (2020): R\$ 7.529.060  
Indústria (2020): R\$ 1.655.500  
Serviços (2020): R\$ 9.961.360  
Serviços públicos (2020): R\$ 26.398.020  
Impostos, líquidos de subsídios, sobre produtos (2020): R\$ 1.451.700  
**PIB per capita (2020):** R\$ 9.762,29  
**Benefícios da Previdência Social (2022):** R\$ 16.550.701,67  
**Beneficiários da Previdência Social (dez – 2022):** 1.159  
**Auxílio Brasil (2022):** R\$ 5.625.436  
**Famílias Beneficiárias do Auxílio Brasil (2022):** 1.163  
**Instituições financeiras (mar – 2023):** Bradesco (atendimento e atendimento eletrônico)

#### FINANÇAS PÚBLICAS

**Receita Total (2022):** R\$ 35.793.221,68  
**Receita Tributária (2022):** R\$ 786.342,11  
**Cota-parte do FPM (2022):** R\$ 12.952.774,77  
**Transferência do SUS (2022):** R\$ 6.098.479,09  
**Cota-parte do ICMS (2022):** R\$ 6.074.396,57  
**Fundeb (2022):** R\$ 6.936.891,72  
**Despesa Total (2022):** R\$ 35.736.848,55  
**Despesa de Pessoal (2022)\*:** R\$ 12.919.011,89  
\* O dado é referente ao terceiro quadrimestre (set-dez).

#### EDUCAÇÃO

**Escolas de educação infantil (2022):** 6  
**Escolas de ensino fundamental (2022):** 4  
**Escolas de ensino médio (2022):** 1  
**Escolas de educação profissional (2022):** 0  
**Escolas em áreas indígenas (2022):** -  
**Instituições de ensino superior presenciais (2023):** -  
**Matrículas da educação infantil (2022):** 273  
**Matrículas do ensino fundamental (2022):** 745  
**Matrículas do ensino médio (2022):** 233  
**Taxa de abandono (2021)**  
**Anos iniciais (até o 5º ano):** 0  
**Anos finais (do 6º ao 9º ano):** 0  
**Ensino médio:** 0,5  
**Nota do Ideb (2021)**  
**Anos iniciais (até o 5º ano):** -  
**Anos finais (do 6º ao 9º ano):** 5  
**Ensino médio:** -

#### SAÚDE

**Transferência SUS hab/ano (2022):** R\$ 492,29  
**Cobertura Saúde da Família (dez – 2022):** 100%  
**Taxa de Mortalidade Infantil (2022)\*:** 0%  
\* A cada mil nascidos vivos. Segundo informado pela Secretaria da Saúde do Estado, os dados estão sujeitos a revisão.

#### CULTURA

**Meios de comunicação afiliados à Acert:** -  
**Patrimônio histórico:** -  
**Padroeira:** Nossa Senhora da Imaculada Conceição  
**Equipamentos culturais:** uma biblioteca

#### SEGURANÇA PÚBLICA

**AIS 21**  
**Polícia Militar:** (88) 3412 1690  
**Polícia Civil:** (88) 3581 0307  
**Corpo de Bombeiros:** (88) 3581 9130  
**Pefoce Região Centro Sul:** (88) 3581 7469  
**CVLIs (2022):** -

#### JUSTIÇA

Fórum Doutor Antônio Rubens Soares Chagas  
Comarca vinculada a Caririáçu  
☎ (88) 3547 1219  
**Varas:** -  
**Promotorias:** -  
**Defensores:** -  
**Cartório eleitoral:** (85) 3453 3562 (vinculado a Várzea Alegre)

#### POLÍTICA

**Eleitores (abr – 2023):** 5.838  
**Deputados federais mais votados (2022):** Fernanda Pessoa (E) – 1.648 votos, Eliane Braz (S) – 681 votos, André Figueiredo (E) – 438 votos  
**Deputados estaduais mais votados (2022):** Dannel Oliveira (E) – 1.505 votos, Agenor Neto (E) – 483 votos, Fernando Santana (E) – 442 votos  
**Vereadores mais votados (2020):** Almir Soares (E) – 413 votos, Renagila Viana (E) – 400 votos, Pombinha (E) – 393 votos

#### ADMINISTRAÇÃO PÚBLICA

**Ranking ICGM (2021)\*:** 32º (de 79)  
🌐 www.granjeiro.ce.gov.br  
☎ (88) 99324 4871  
**Prefeito:** Francisco Clementino de Almeida (Chico Clementino)  
**Vereadores:** 9  
**Distritos:** Granjeiro  
**CNPJ:** 41.342.098/0001-42  
\* População de até 20 mil habitantes.

GRANJEIRO JÁ FOI DISTRITO DO MUNICÍPIO DE CARIRIÁÇU



#### DADOS GERAIS

**CEP:** 63230-000 a 63239-999  
**Distância de Fortaleza:** 433,9 km  
**Tempo estimado de viagem:** 7h13min  
**Principais vias de acesso:** BR-122 / BR-230 / BR-404 / CE-060 / CE-153 / CE-253 / CE-566  
**Localização:** microrregião de Caririáçu  
**Municípios limítrofes:** Caririáçu, Lavras da Mangabeira e Várzea Alegre

#### RANKING PIB CE

2011	184º
2012	184º
2013	184º
2014	184º
2015	184º
2016	184º
2017	184º
2018	184º
2019	184º
2020	184º

#### SELO UNICEF

2003-2004  
**IDM (2018):** 21,53 (111º no Ceará)  
**IDH (2010):** 0,585 (159º no Ceará e 4.515º no Brasil)





REPRODUÇÃO/FACEBOOK PREFEITURA DE GROAÍRAS

NOSSA SENHORA DO ROSÁRIO É A PADROEIRA DE GROAÍRAS



#### DADOS GERAIS

**CEP:** 62190-000 a 62199-999  
**Distância de Fortaleza:** 255,1 km  
**Tempo estimado de viagem:** 4h15min  
**Principais vias de acesso:** BR-222 / BR-403 / CE-179  
**Localização:** microrregião de Sobral  
**Municípios limítrofes:** Cariré, Forquilha, Santa Quitéria e Sobral

#### RANKING PIB CE

<b>2011</b>	169º
<b>2012</b>	162º
<b>2013</b>	161º
<b>2014</b>	163º
<b>2015</b>	161º
<b>2016</b>	163º
<b>2017</b>	163º
<b>2018</b>	161º
<b>2019</b>	163º
<b>2020</b>	162º

#### SELO UNICEF

2013-2016  
2017-2020  
**IDM (2018):** 21,61 (110º no Ceará)  
**IDH (2010):** 0,633 (44º no Ceará e 3.433º no Brasil)

# GROAÍRAS

#### HISTÓRIA

**Data de aniversário:** 23/5  
**Toponímia:** palavra originária do tupi, que significa “mel de que os pássaros gostam”  
**Gentílico:** groairense

#### DEMOGRAFIA

**População (Censo 2022):** 10.910  
**População (Censo 2010):** 10.228  
**Total de homens (Censo 2010):** 5.045  
**Total de mulheres (Censo 2010):** 5.183  
**População urbana (Censo 2010):** 7.076  
**População rural (Censo 2010):** 3.152  
**Densidade demográfica hab/km² (Censo 2022):** 70,08

#### GEOGRAFIA

**Área:** 155,7 km²  
**Latitude:** 3º 54’ 54”  
**Longitude:** 40º 23’ 01”  
**Altitude:** 110 m  
**Clima:** tropical quente semiárido, com chuvas de janeiro a abril  
**Relevo:** planície ribeirinha, serras secas e sertões  
**Vegetação:** caatinga arbustiva aberta, floresta caducifólia espinhosa (caatinga arbórea) e floresta mista dicotilo-palmacea e (mata ciliar com carnaúba)  
**Precipitação pluviométrica (média em 2022):** 852,2mm

#### INFRAESTRUTURA

**Domicílios (Censo 2022):** 4.896  
**Serviço de água urbano (habitantes – 2021)\*:** 8.273  
**Esgoto urbano (habitantes – 2021)\*:** 0  
**Serviço de água rural (habitantes – 2021)\*:** 419  
**Acessos de Banda Larga Fixa (fev – 2023):** 93  
**Cinturão Digital:** sim  
\* De acordo com a SCidades, os dados de 2022 estão em consolidação e conferência por parte dos municípios.

#### ECONOMIA

**PIB (2020):** R\$ 96.576.390  
Agropecuária (2020): R\$ 7.254.260  
Indústria (2020): R\$ 5.809.270  
Serviços (2020): R\$ 30.535.250  
Serviços públicos (2020): R\$ 47.813.280  
Impostos, líquidos de subsídios, sobre produtos (2020): R\$ 5.164.320  
**PIB per capita (2020):** R\$ 8.666,22  
**Benefícios da Previdência Social (2022):** R\$ 31.366.806,02  
**Beneficiários da Previdência Social (dez – 2022):** 2.113  
**Auxílio Brasil (2022):** R\$ 8.808.444  
**Famílias Beneficiárias do Auxílio Brasil (2022):** 1.954  
**Instituições financeiras (mar – 2023):** Banco do Brasil (atendimento e atendimento eletrônico) e Bradesco (atendimento e atendimento eletrônico)

#### FINANÇAS PÚBLICAS

**Receita Total (2022):** R\$ 51.287.215,76  
**Receita Tributária (2022):** R\$ 3.035.109,51  
**Cota-parte do FPM (2022):** R\$ 17.270.366,27  
**Transferência do SUS (2022):** R\$ 2.934.026,50  
**Cota-parte do ICMS (2022):** R\$ 7.422.277,48  
**Fundeb (2022):** R\$ 14.486.992,89  
**Despesa Total (2022):** R\$ 53.573.694,74  
**Despesa de Pessoal (2022)\*:** R\$ 23.755.101,80  
\* O dado é referente ao terceiro quadrimestre (set-dez).

#### EDUCAÇÃO

**Escolas de educação infantil (2022):** 5  
**Escolas de ensino fundamental (2022):** 5  
**Escolas de ensino médio (2022):** 1  
**Escolas de educação profissional (2022):** 0  
**Escolas em áreas indígenas (2022):** -  
**Instituições de ensino superior presenciais (2023):** -  
**Matrículas da educação infantil (2022):** 575  
**Matrículas do ensino fundamental (2022):** 1.265  
**Matrículas do ensino médio (2022):** 354  
**Taxa de abandono (2021)**  
**Anos iniciais (até o 5º ano):** 0  
**Anos finais (do 6º ao 9º ano):** 0  
**Ensino médio:** 1,8  
**Nota do Ideb (2021)**  
**Anos iniciais (até o 5º ano):** 7,4  
**Anos finais (do 6º ao 9º ano):** 6  
**Ensino médio:** 4,6

#### SAÚDE

**Transferência SUS hab/ano (2022):** R\$ 244,59  
**Cobertura Saúde da Família (dez – 2022):** 100%  
**Taxa de Mortalidade Infantil (2022)\*:** 0%  
\* A cada mil nascidos vivos. Segundo informado pela Secretaria da Saúde do Estado, os dados estão sujeitos a revisão.

#### CULTURA

**Meios de comunicação afiliados à Acert:** -  
**Patrimônio histórico:** -  
**Padroeira:** Nossa Senhora do Rosário  
**Equipamentos culturais:** uma biblioteca, um museu e um ponto de cultura

#### SEGURANÇA PÚBLICA

**AIS 14**  
**Polícia Militar:** (88) 3611 0484 / 3677 4264  
**Polícia Civil:** (88) 3677 4711 / 3677 4291 / 3611 7808  
**Corpo de Bombeiros:** (88) 3677 4660  
**Pefoce Região Norte:** (88) 3614 5485  
**CVLIs (2022):** 7

#### JUSTIÇA

Fórum Desembargador José Maria de Melo  
Comarca vinculada a Cariré  
☎ (88) 3646 1289  
**Varas:** -  
**Promotorias:** -  
**Defensores:** -  
**Cartório eleitoral:** (85) 3453 3565 (vinculado a Cariré)

#### POLÍTICA

**Eleitores (abr – 2023):** 8.935  
**Deputados federais mais votados (2022):** Denis Bezerra (NE) – 2.134 votos, Robério Monteiro (E) – 1.474 votos, Moses Rodrigues (E) – 466 votos  
**Deputados estaduais mais votados (2022):** Marcos Sobreira (E) – 1.801 votos, Sérgio Aguiar (E) – 1.323 votos, Moésio Loiola (S) – 1.014 votos  
**Vereadores mais votados (2020):** Cilene Maciel (E) – 844 votos, Gonçalves (E) – 632 votos, Clerton Paiva (E) – 616 votos

#### ADMINISTRAÇÃO PÚBLICA

**Ranking ICGM (2021)\*:** 33º (de 79)  
☎ www.groairas.ce.gov.br  
☎ (88) 3647 1103  
**Prefeito:** Adail Albuquerque Melo (Adail Melo)  
**Vereadores:** 9  
**Distritos:** Groaíras e Itamaracá  
**CNPJ:** 07.598.709/0001-80  
\* População de até 20 mil habitantes.

# GUAIÚBA

#### HISTÓRIA

**Data de aniversário:** 17/3  
**Toponímia:** palavra originária do tupi, que significa “vale de muita água”  
**Gentílico:** guaiubense

#### DEMOGRAFIA

**População (Censo 2022):** 24.217  
**População (Censo 2010):** 24.091  
**Total de homens (Censo 2010):** 12.139  
**Total de mulheres (Censo 2010):** 11.952  
**População urbana (Censo 2010):** 18.877  
**População rural (Censo 2010):** 5.214  
**Densidade demográfica hab/km² (Censo 2022):** 94,58

#### GEOGRAFIA

**Área:** 256,1 km²  
**Latitude:** 4º 02’ 26”  
**Longitude:** 38º 38’ 10”  
**Altitude:** 63,7 m  
**Clima:** tropical quente subúmido e tropical quente úmido, com chuvas de janeiro a maio  
**Relevo:** serras úmidas e sertões  
**Vegetação:** caatinga arbustiva densa, complexo vegetacional da zona litorânea e floresta subcaducifólia tropical pluvial (mata seca)  
**Precipitação pluviométrica (média em 2022):** 1.847,4 mm

#### INFRAESTRUTURA

**Domicílios (Censo 2022):** 9.617  
**Serviço de água urbano (habitantes – 2021)\*:** 15.816  
**Esgoto urbano (habitantes – 2021)\*:** 6.231  
**Serviço de água rural (habitantes – 2021)\*:** 2.421  
**Acessos de Banda Larga Fixa (fev – 2023):** 4.348  
**Cinturão Digital:** sim  
\* De acordo com a SCidades, os dados de 2022 estão em consolidação e conferência por parte dos municípios.

#### ECONOMIA

**PIB (2020):** R\$ 216.414.010  
Agropecuária (2020): R\$ 25.740.120  
Indústria (2020): R\$ 11.033.590  
Serviços (2020): R\$ 62.756.370  
Serviços públicos (2020): R\$ 106.410.630  
Impostos, líquidos de subsídios, sobre produtos (2020): R\$ 10.473.300  
**PIB per capita (2020):** R\$ 8.231,80  
**Benefícios da Previdência Social (2022):** R\$ 39.481.690,46  
**Beneficiários da Previdência Social (dez – 2022):** 2.807  
**Auxílio Brasil (2022):** R\$ 19.298.576  
**Famílias Beneficiárias do Auxílio Brasil (2022):** 4.577  
**Instituições financeiras (mar – 2023):** Banco do Brasil (atendimento e atendimento eletrônico), Bradesco (atendimento e atendimento eletrônico) e Topázio (atendimento eletrônico)

#### FINANÇAS PÚBLICAS

**Receita Total (2022):** R\$ 94.923.141,76  
**Receita Tributária (2022):** R\$ 4.875.770,62  
**Cota-parte do FPM (2022):** R\$ 30.223.140,82  
**Transferência do SUS (2022):** R\$ 8.089.878,99  
**Cota-parte do ICMS (2022):** R\$ 7.391.649,69  
**Fundeb (2022):** R\$ 31.115.025,51  
**Despesa Total (2022):** R\$ 97.670.802,61  
**Despesa de Pessoal (2022)\*:** R\$ 49.406.181,28  
\* O dado é referente ao terceiro quadrimestre (set-dez).

#### EDUCAÇÃO

**Escolas de educação infantil (2022):** 17  
**Escolas de ensino fundamental (2022):** 17  
**Escolas de ensino médio (2022):** 2  
**Escolas de educação profissional (2022):** 1  
**Escolas em áreas indígenas (2022):** -  
**Instituições de ensino superior presenciais (2023):** Faesdo e Uece  
**Matrículas da educação infantil (2022):** 1.269  
**Matrículas do ensino fundamental (2022):** 3.271  
**Matrículas do ensino médio (2022):** 981  
**Taxa de abandono (2021)**  
**Anos iniciais (até o 5º ano):** 0  
**Anos finais (do 6º ao 9º ano):** 0,3  
**Ensino médio:** 0,1  
**Nota do Ideb (2021)**  
**Anos iniciais (até o 5º ano):** 5,3  
**Anos finais (do 6º ao 9º ano):** 4,9  
**Ensino médio:** 4,5

#### SAÚDE

**Transferência SUS hab/ano (2022):** R\$ 274,28  
**Cobertura Saúde da Família (dez – 2022):** 80,10%  
**Taxa de Mortalidade Infantil (2022)\*:** 11,67%  
\* A cada mil nascidos vivos. Segundo informado pela Secretaria da Saúde do Estado, os dados estão sujeitos a revisão.

#### CULTURA

**Meios de comunicação afiliados à Acert:** Rádio Grande Fortaleza  
**Patrimônio histórico:** -  
**Padroeiros:** Jesus, Maria e José  
**Equipamentos culturais:** uma biblioteca, um teatro e um ponto de cultura



FÁBIO LIMA/O POVO

O CASARÃO DE ÁGUA VERDE, EM GUAIÚBA, FOI CONSTRUÍDO NO SÉCULO XIX



#### DADOS GERAIS

**CEP:** 61890-000 a 61899-999  
**Distância de Fortaleza:** 39,2 km  
**Tempo estimado de viagem:** 39min  
**Principal via de acesso:** CE-060  
**Localização:** microrregião de Fortaleza  
**Municípios limítrofes:** Acarape, Horizonte, Itaitinga, Maranguape, Pacajus, Pacatuba, Palmácia e Redenção

#### RANKING PIB CE

<b>2011</b>	85º
<b>2012</b>	88º
<b>2013</b>	84º
<b>2014</b>	92º
<b>2015</b>	88º
<b>2016</b>	92º
<b>2017</b>	84º
<b>2018</b>	88º
<b>2019</b>	94º
<b>2020</b>	96º

#### UNIDADE DE CONSERVAÇÃO

**Estadual:** APA da Serra da Aratanha  
**Reserva Particular do Patrimônio Natural (RPPN):** Chanceler Edson Queiroz

#### SELO UNICEF

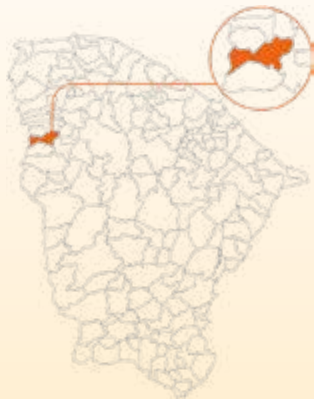
2003-2004  
2005-2006  
2007-2008  
2017-2020  
**IDM (2018):** 23,66 (85º no Ceará)  
**IDH (2010):** 0,617 (82º no Ceará e 3.756º no Brasil)





OPOVO.DOC

GRAVURAS RUPESTRES NAS PEDRAS SÃO ATRAÇÕES DE GUARACIABA DO NORTE



DADOS GERAIS

**CEP:** 62380-000 a 62389-999  
**Distância de Fortaleza:** 309,1 km  
**Tempo estimado de viagem:** 5h09min  
**Principais vias de acesso:** BR-020 / BR-222 / BR-403 / CE-176 / CE-257 / CE-329 / CE-366  
**Localização:** microrregião da Ibiapaba  
**Municípios limítrofes:** Carnaubal, Croatá, Graça, Ipu, Reriutaba e São Benedito (e estado do Piauí)

RANKING PIB CE

2011	48º
2012	50º
2013	48º
2014	49º
2015	51º
2016	51º
2017	43º
2018	42º
2019	38º
2020	36º

UNIDADE DE CONSERVAÇÃO

**Federal:** APA Serra da Ibiapaba

SELO UNICEF

2007-2008  
2009-2012  
2013-2016  
2017-2020  
**IDM (2018):** 38,96 (13º no Ceará)  
**IDH (2010):** 0,609 (103º no Ceará e 3.927º no Brasil)

# GUARACIABA DO NORTE

HISTÓRIA

**Data de aniversário:** 12/5  
**Toponímia:** palavra originária do tupi, que significa “raio de sol” ou “cabelos louros”  
**Gentílico:** guaraciabense

DEMOGRAFIA

**População (Censo 2022):** 42.053  
**População (Censo 2010):** 37.775  
**Total de homens (Censo 2010):** 18.660  
**Total de mulheres (Censo 2010):** 19.115  
**População urbana (Censo 2010):** 17.403  
**População rural (Censo 2010):** 20.372  
**Densidade demográfica hab/km² (Censo 2022):** 67,33

GEOGRAFIA

**Área:** 624,6 km²  
**Latitude:** 4º 09’ 47”  
**Longitude:** 40º 45’ 01”  
**Altitude:** 902,4 m  
**Clima:** tropical quente semiárido brando, tropical quente subúmido, tropical quente úmido e tropical subquente úmido, com chuvas de janeiro a maio  
**Relevo:** Planalto da Ibiapaba  
**Vegetação:** carrasco e floresta subperenifólia tropical pluvio-nebular (mata úmida)  
**Precipitação pluviométrica (média em 2022):** 661,3 mm

INFRAESTRUTURA

**Domicílios (Censo 2022):** 17.013  
**Serviço de água urbano (habitantes – 2021)\*:** 14.015  
**Esgoto urbano (habitantes – 2021)\*:** 4.455  
**Serviço de água rural (habitantes – 2021)\*:** 36.089  
**Acessos de Banda Larga Fixa (fev – 2023):** 9.612  
**Cinturão Digital:** sim  
\* De acordo com a SCidades, os dados de 2022 estão em consolidação e conferência por parte dos municípios.

ECONOMIA

**PIB (2020):** R\$ 636.602.750  
Agropecuária (2020): R\$ 252.568.030  
Indústria (2020): R\$ 21.196.020  
Serviços (2020): R\$ 171.577.730  
Serviços públicos (2020): R\$ 161.463.490  
Impostos, líquidos de subsídios, sobre produtos (2020): R\$ 29.797.480  
**PIB per capita (2020):** R\$ 15.609,13  
**Benefícios da Previdência Social (2022):** R\$ 146.019.874,67  
**Beneficiários da Previdência Social (dez – 2022):** 10.253  
**Auxílio Brasil (2022):** R\$ 37.279.912  
**Famílias Beneficiárias do Auxílio Brasil (2022):** 7.541

**Instituições financeiras (mar – 2023):**  
Banco do Brasil (agência e atendimento eletrônico) e Bradesco (agência, atendimento e atendimento eletrônico)

FINANÇAS PÚBLICAS

**Receita Total (2022):** R\$ 153.172.792,87  
**Receita Tributária (2022):** R\$ 7.700.848,75  
**Cota-parte do FPM (2022):** R\$ 38.858.323,77  
**Transferência do SUS (2022):** R\$ 15.971.471,56  
**Cota-parte do ICMS (2022):** R\$ 8.787.772,41  
**Fundeb (2022):** R\$ 62.898.582  
**Despesa Total (2022):** R\$ 147.145.895,73  
**Despesa de Pessoal (2022)\*:** R\$ 68.297.331,65  
\* O dado é referente ao terceiro quadrimestre (set-dez).

EDUCAÇÃO

**Escolas de educação infantil (2022):** 29  
**Escolas de ensino fundamental (2022):** 31  
**Escolas de ensino médio (2022):** 4  
**Escolas de educação profissional (2022):** 1  
**Escolas em áreas indígenas (2022): -**  
**Instituições de ensino superior presenciais (2023): -**  
**Matrículas da educação infantil (2022):** 2.284  
**Matrículas do ensino fundamental (2022):** 6.271  
**Matrículas do ensino médio (2022):** 2.013  
**Taxa de abandono (2021)**  
**Anos iniciais (até o 5º ano):** 0  
**Anos finais (do 6º ao 9º ano):** 0  
**Ensino médio:** 0,3  
**Nota do Ideb (2021)**  
**Anos iniciais (até o 5º ano):** 7,5  
**Anos finais (do 6º ao 9º ano):** 5,8  
**Ensino médio:** 4,9

SAÚDE

**Transferência SUS hab/ano (2022):** R\$ 339,94  
**Cobertura Saúde da Família (dez – 2022):** 100%  
**Taxa de Mortalidade Infantil (2022)\*:** 8,49%  
\* A cada mil nascidos vivos. Segundo informado pela Secretaria da Saúde do Estado, os dados estão sujeitos a revisão.

CULTURA

**Meios de comunicação afiliados à Acert:** Rádio Somzoom Sat Guaraciaba  
**Patrimônio histórico:** -  
**Padroeira:** Nossa Senhora dos Prazeres  
**Equipamentos culturais:** uma biblioteca, um teatro e um ponto de cultura

SEGURANÇA PÚBLICA

**AIS 14**  
**Polícia Militar:** (88) 3611 0484 / 3677 4264  
**Polícia Civil:** (88) 3677 4711 / 3677 4291 / 3611 7808  
**Corpo de Bombeiros:** (88) 3677 4660  
**Pefoce Região Norte:** (88) 3614 5485  
**CVLIs (2022):** 4

JUSTIÇA

Fórum Desembargador José Ari Cysne  
Entrância intermediária  
☎ (88) 3652 2022 / 3652 2023 / 3652 2066  
**Varas:** 2  
**Promotorias:** 2  
**Defensores:** -  
**Cartório eleitoral:** (85) 3453 3574

POLÍTICA

**Eleitores (abr – 2023):** 32.786  
**Deputados federais mais votados (2022):** Moses Rodrigues (E) – 8.069 votos, Denis Bezerra (NE) – 3.189 votos, Idilvan (E) – 1.337 votos  
**Deputados estaduais mais votados (2022):** Danniell Oliveira (E) – 7.859 votos, Alysson Aguiar (E) – 2.066 votos, Cláudio Pinho (E) – 1.814 votos  
**Vereadores mais votados (2020):** Cicero da Martinslândia (E) – 1.497 votos, Jaques do Vítório (E) – 1.463 votos, Elisiário Júnior (E) – 1.413 votos

ADMINISTRAÇÃO PÚBLICA

**Ranking ICGM (2021)\*:** 8º (de 68)  
🌐 www.guaraciabadonorte.ce.gov.br  
☎ (88) 3652 2111 / 3652 2150  
**Prefeito:** Antonio Adail Machado Castro (Dr. Adail Machado)  
**Vereadores:** 13  
**Distritos:** Guaraciaba do Norte, Martinslândia, Morrinhos Novos, Mucambo, Sussuanha e Várzea dos Espinhos  
**CNPJ:** 07.569.205/0001-31  
\* População acima de 20 mil e menor que 50 mil habitantes.

# GUARAMIRANGA

HISTÓRIA

**Data de aniversário:** 22/9  
**Toponímia:** palavra originária do tupi, que significa “pássaro vermelho”  
**Gentílico:** guaramiranguense

DEMOGRAFIA

**População (Censo 2022):** 5.654  
**População (Censo 2010):** 4.164  
**Total de homens (Censo 2010):** 2.099  
**Total de mulheres (Censo 2010):** 2.065  
**População urbana (Censo 2010):** 2.495  
**População rural (Censo 2010):** 1.669  
**Densidade demográfica hab/km² (Censo 2022):** 62,26

GEOGRAFIA

**Área:** 90,82 km²  
**Latitude:** 4º 15’ 42”  
**Longitude:** 38º 55’ 57”  
**Altitude:** 865,24 m  
**Clima:** tropical quente úmido e tropical subquente úmido, com chuvas de janeiro a maio  
**Relevo:** serras secas e serras úmidas  
**Vegetação:** floresta subcaducifólia tropical pluvial (mata seca) e floresta subperenifólia tropical pluvio-nebular (mata úmida)  
**Precipitação pluviométrica (média em 2022):** 1.966,4 mm

INFRAESTRUTURA

**Domicílios (Censo 2022):** 3.389  
**Serviço de água urbano (habitantes – 2021)\*:** 1.533  
**Esgoto urbano (habitantes – 2021)\*:** 1.136  
**Serviço de água rural (habitantes – 2021)\*:** 0  
**Acessos de Banda Larga Fixa (fev – 2023):** 166  
**Cinturão Digital:** sim  
\* De acordo com a SCidades, os dados de 2022 estão em consolidação e conferência por parte dos municípios.

ECONOMIA

**PIB (2020):** R\$ 72.784.770  
Agropecuária (2020): R\$ 9.630.260  
Indústria (2020): R\$ 3.429.990  
Serviços (2020): R\$ 27.813.780  
Serviços públicos (2020): R\$ 28.981.600  
Impostos, líquidos de subsídios, sobre produtos (2020): R\$ 2.929.140  
**PIB per capita (2020):** R\$ 14.182,54  
**Benefícios da Previdência Social (2022):** R\$ 5.358.351,94  
**Beneficiários da Previdência Social (dez – 2022):** 398  
**Auxílio Brasil (2022):** R\$ 4.801.771  
**Famílias Beneficiárias do Auxílio Brasil (2022):** 1.105  
**Instituições financeiras (mar – 2023):** Banco do Brasil (atendimento eletrônico) e Bradesco (atendimento e atendimento eletrônico)

FINANÇAS PÚBLICAS

**Receita Total (2022):** R\$ 42.707.025,20  
**Receita Tributária (2022):** R\$ 4.188.493,50  
**Cota-parte do FPM (2022):** R\$ 12.952.774,77  
**Transferência do SUS (2022):** R\$ 4.782.662,54  
**Cota-parte do ICMS (2022):** R\$ 5.352.957,09  
**Fundeb (2022):** R\$ 7.125.708,79  
**Despesa Total (2022):** R\$ 40.462.534,29  
**Despesa de Pessoal (2022)\*:** R\$ 19.026.201,44  
\* O dado é referente ao terceiro quadrimestre (set-dez).

EDUCAÇÃO

**Escolas de educação infantil (2022):** 5  
**Escolas de ensino fundamental (2022):** 4  
**Escolas de ensino médio (2022):** 1  
**Escolas de educação profissional (2022):** 1  
**Escolas em áreas indígenas (2022): -**  
**Instituições de ensino superior presenciais (2023):** IFCE  
**Matrículas da educação infantil (2022):** 326  
**Matrículas do ensino fundamental (2022):** 802  
**Matrículas do ensino médio (2022):** 200  
**Taxa de abandono (2021)**  
**Anos iniciais (até o 5º ano):** 0  
**Anos finais (do 6º ao 9º ano):** 0  
**Ensino médio:** 0  
**Nota do Ideb (2021)**  
**Anos iniciais (até o 5º ano):** 6,3  
**Anos finais (do 6º ao 9º ano):** 5,2  
**Ensino médio:** 4,1

SAÚDE

**Transferência SUS hab/ano (2022):** R\$ 918,18  
**Cobertura Saúde da Família (dez – 2022):** 100%  
**Taxa de Mortalidade Infantil (2022)\*:** 13,51%  
\* A cada mil nascidos vivos. Segundo informado pela Secretaria da Saúde do Estado, os dados estão sujeitos a revisão.

CULTURA

**Meios de comunicação afiliados à Acert:** -  
**Patrimônio histórico:** -  
**Tesouros Vivos:** Mestre da Cultura 2005 – Mestre Dona Zilda; Mestre da Cultura 2006 – Mestre Pedro Balheiro (I); Mestre da Cultura 2007 – Mestre Vicente Chagas  
**Padroeira:** Nossa Senhora da Imaculada Conceição  
**Equipamentos culturais:** uma biblioteca, dois museus, dois teatros e um ponto de cultura



SEGURANÇA PÚBLICA

**AIS 15**  
**Polícia Militar:** (85) 3343 1190 / 3343 6821 / 3343 6820  
**Polícia Civil:** (85) 3343 6813  
**Corpo de Bombeiros:** (88) 3321 1452  
**Pefoce Região dos Sertões:** (85) 3343 6940  
**CVLIs (2022):** -

JUSTIÇA

Fórum Ministro José Linhares  
Comarca vinculada a Pacoti  
☎ (85) 3325 1426  
**Varas:** -  
**Promotorias:** -  
**Defensores:** -  
**Cartório eleitoral:** (85) 3453 3505 (vinculado a Baturité)

POLÍTICA

**Eleitores (abr – 2023):** 5.881  
**Deputados federais mais votados (2022):** André Figueiredo (E) – 1.944 votos, Luiz Gastão (E) – 558 votos, Idilvan (E) – 492 votos  
**Deputados estaduais mais votados (2022):** Simão Pedro (S) – 1.770 votos, Leonardo Araújo (S) – 626 votos, Sérgio Aguiar (E) – 381 votos  
**Vereadores mais votados (2020):** Régis Ruivo (E) – 290 votos, Cesar Gomes (E) – 235 votos, Raul (E) – 216 votos

ADMINISTRAÇÃO PÚBLICA

**Ranking ICGM (2021)\*:** 4º (de 79)  
🌐 www.guaramiranga.ce.gov.br  
☎ (85) 3321 1159 / 3321 1443  
**Prefeita:** Roberlandia Ferreira Castelo Branco (Roberlandia Ferreira)  
**Vereadores:** 9  
**Distritos:** Guaramiranga e Pernambuco  
**CNPJ:** 07.606.478/0001-09  
\* População de até 20 mil habitantes.

O PICO ALTO, EM GUARAMIRANGA, É O SEGUNDO PONTO MAIS ALTO DO CEARÁ



DADOS GERAIS

**CEP:** 62766-000 a 62769-999  
**Distância de Fortaleza:** 99,5 km  
**Tempo estimado de viagem:** 1h39min  
**Principal via de acesso:** CE-065  
**Localização:** microrregião de Baturité  
**Municípios limítrofes:** Baturité, Caridade, Mulungu, Pacoti e Palmácia

RANKING PIB CE

2011	164º
2012	167º
2013	169º
2014	168º
2015	172º
2016	171º
2017	172º
2018	172º
2019	168º
2020	174º

UNIDADE DE CONSERVAÇÃO

**Estadual:** APA da Serra de Baturité, Refúgio da Vida Silvestre (Revis) Periquito Cara-Suja e Parque Estadual do Pico Alto (em processo de criação)==  
**Reserva Particular do Patrimônio Natural (RPPN):** Gália e Sítio Lagoa

SELO UNICEF

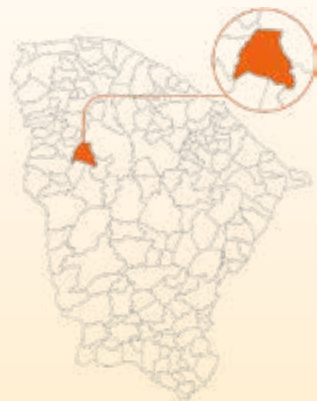
1999-2000  
2003-2004  
2005-2006  
2013-2016  
2017-2020  
**IDM (2018):** 36,73 (20º no Ceará)  
**IDH (2010):** 0,637 (38º no Ceará e 3.357º no Brasil)





DIVULGAÇÃO

ANTÔNIO RODRIGUES, NATURAL DE HIDROLÂNDIA, É DONO DA REDE DE BARES BELMONTE, NO RIO DE JANEIRO



#### DADOS GERAIS

**CEP:** 62270-000 a 62279-999  
**Distância de Fortaleza:** 259 km  
**Tempo estimado de viagem:** 4h19min  
**Principais vias de acesso:** BR-020 / BR-222 / CE-176 / CE-257  
**Localização:** microrregião de Santa Quitéria  
**Municípios limítrofes:** Catunda, Ipu, Ipueriras, Novas Russas, Pires Ferreira, Santa Quitéria e Tamboril

#### RANKING PIB CE

<b>2011</b>	101º
<b>2012</b>	100º
<b>2013</b>	109º
<b>2014</b>	113º
<b>2015</b>	112º
<b>2016</b>	106º
<b>2017</b>	115º
<b>2018</b>	115º
<b>2019</b>	117º
<b>2020</b>	119º

#### SELO UNICEF

2005-2006  
2007-2008  
2013-2016  
2017-2020  
**IDM (2018):** 20,80 (122º no Ceará)  
**IDH (2010):** 0,597 (141º no Ceará e 4.215º no Brasil)

# HIDROLÂNDIA

#### HISTÓRIA

**Data de aniversário:** 27/12  
**Toponímia:** em virtude da existência na região de águas medicinais e sulfurosas  
**Gentílico:** hidrolandense

#### DEMOGRAFIA

**População (Censo 2022):** 17.855  
**População (Censo 2010):** 19.325  
**Total de homens (Censo 2010):** 9.626  
**Total de mulheres (Censo 2010):** 9.699  
**População urbana (Censo 2010):** 11.054  
**População rural (Censo 2010):** 8.271  
**Densidade demográfica hab/km² (Censo 2022):** 19,27

#### GEOGRAFIA

**Área:** 926,6 km²  
**Latitude:** 4º 24' 29''  
**Longitude:** 40º 24' 10''  
**Altitude:** 195 m  
**Clima:** tropical quente semiárido, com chuvas de janeiro a abril  
**Relevo:** sertões  
**Vegetação:** caatinga arbustiva aberta e floresta caducifólia espinhosa (caatinga arbórea)  
**Precipitação pluviométrica (média em 2022):** 1.241,2 mm

#### INFRAESTRUTURA

**Domicílios (Censo 2022):** 8.332  
**Serviço de água urbano (habitantes – 2021)\*:** 10.540  
**Esgoto urbano (habitantes – 2021)\*:** 0  
**Serviço de água rural (habitantes – 2021)\*:** 575  
**Acessos de Banda Larga Fixa (fev – 2023):** 3.084  
**Cinturão Digital:** sim  
\* De acordo com a SCidades, os dados de 2022 estão em consolidação e conferência por parte dos municípios.

#### ECONOMIA

**PIB (2020):** R\$ 168.263.460  
Agropecuária (2020): R\$ 26.883.990  
Indústria (2020): R\$ 7.587.700  
Serviços (2020): R\$ 50.634.690  
Serviços públicos (2020): R\$ 76.621.580  
Impostos, líquidos de subsídios, sobre produtos (2020): R\$ 6.535.510  
**PIB per capita (2020):** R\$ 8.390,94  
**Benefícios da Previdência Social (2022):** R\$ 69.625.512,35  
**Beneficiários da Previdência Social (dez – 2022):** 4.801  
**Auxílio Brasil (2022):** R\$ 16.108.569  
**Famílias Beneficiárias do Auxílio Brasil (2022):** 3.661  
**Instituições financeiras (mar – 2023):** Banco do Brasil (agência e atendimento eletrônico) e Bradesco (agência e atendimento eletrônico)

#### FINANÇAS PÚBLICAS

**Receita Total (2022):** R\$ 72.392.785,70  
**Receita Tributária (2022):** R\$ 1.753.303,19  
**Cota-parte do FPM (2022):** R\$ 25.905.543,81  
**Transferência do SUS (2022):** R\$ 8.751.627,11  
**Cota-parte do ICMS (2022):** R\$ 7.227.385,98  
**Fundeb (2022):** R\$ 21.281.557,99  
**Despesa Total (2022):** R\$ 72.691.493,23  
**Despesa de Pessoal (2022)\*:** R\$ 30.769.876,22  
\* O dado é referente ao terceiro quadrimestre (set-dez).

#### EDUCAÇÃO

**Escolas de educação infantil (2022):** 12  
**Escolas de ensino fundamental (2022):** 13  
**Escolas de ensino médio (2022):** 2  
**Escolas de educação profissional (2022):** 1  
**Escolas em áreas indígenas (2022):** -  
**Instituições de ensino superior presenciais (2023):** -  
**Matrículas da educação infantil (2022):** 918  
**Matrículas do ensino fundamental (2022):** 2.397  
**Matrículas do ensino médio (2022):** 678  
**Taxa de abandono (2021)**  
**Anos iniciais (até o 5º ano):** 0  
**Anos finais (do 6º ao 9º ano):** 0,1  
**Ensino médio:** 1,7  
**Nota do Ideb (2021)**  
**Anos iniciais (até o 5º ano):** 6,3  
**Anos finais (do 6º ao 9º ano):** 5,3  
**Ensino médio:** 4,8

#### SAÚDE

**Transferência SUS hab/ano (2022):** R\$ 390,26  
**Cobertura Saúde da Família (dez – 2022):** 93,68%  
**Taxa de Mortalidade Infantil (2022)\*:** 17,39%  
\* A cada mil nascidos vivos. Segundo informado pela Secretaria da Saúde do Estado, os dados estão sujeitos a revisão.

#### CULTURA

**Meios de comunicação afiliados à Acert:** - Centro Norte FM  
**Patrimônio histórico:** - **Padroeira:** Nossa Senhora da Imaculada Conceição  
**Equipamentos culturais:** uma biblioteca, um museu e um ponto de cultura

#### SEGURANÇA PÚBLICA

**AIS 16**  
**Polícia Militar:** (88) 3692 3511 / 3691 3020  
**Polícia Civil:** (88) 3692 3308  
**Corpo de Bombeiros:** (88) 3692 3384  
**Pefoce Região dos Sertões de Crateús:** (88) 6391 4527  
**CVLIs (2022):** 1

#### JUSTIÇA

Fórum Desembargador Carlos Facundo  
Comarca vinculada a Santa Quitéria  
☎ (88) 3628 2843 / 3628 2989  
**Varas:** -  
**Promotorias:** -  
**Defensores:** -  
**Cartório eleitoral:** (85) 3453 3554 (vinculado a Santa Quitéria)

#### POLÍTICA

**Eleitores (abr – 2023):** 14.927  
**Deputados federais mais votados (2022):** Mauro Filho (E) – 4.313 votos, Júnior Mano (E) – 2.661 votos, Denis Bezerra (NE) – 1.300 votos  
**Deputados estaduais mais votados (2022):** Jeová Mota (E) – 4.985 votos, Cláudio Pinho (E) – 2.247 votos, Bosco Cid (S) – 805 votos  
**Vereadores mais votados (2020):** Janne Magalhães (E) – 794 votos, Antonio Carlos do Iraja (E) – 762 votos, Jailson (E) – 745 votos

#### ADMINISTRAÇÃO PÚBLICA

**Ranking ICGM (2021)\*:** 37º (de 68)  
☎ www.hidrolandia.ce.io.org.br  
☎ (88) 3638 116 / 3638 1190  
**Prefeita:** Ires Moura Oliveira (Iris Martins)  
**Vereadores:** 11  
**Distritos:** Betânia, Conceição, Hidrolândia e Irajá  
**CNPJ:** 07.707.680/0001-27  
\* População acima de 20 mil e menor que 50 mil habitantes.

# HORIZONTE

#### HISTÓRIA

**Data de aniversário:** 6/3  
**Toponímia:** sem nenhum esclarecimento histórico  
**Gentílico:** horizontino

#### DEMOGRAFIA

**População (Censo 2022):** 74.754  
**População (Censo 2010):** 55.187  
**Total de homens (Censo 2010):** 27.532  
**Total de mulheres (Censo 2010):** 27.655  
**População urbana (Censo 2010):** 51.049  
**População rural (Censo 2010):** 4.138  
**Densidade demográfica hab/km² (Censo 2022):** 465,59

#### GEOGRAFIA

**Área:** 160,6 km²  
**Latitude:** 4º 05' 49''  
**Longitude:** 38º 29' 43''  
**Altitude:** 68 m  
**Clima:** tropical quente semiárido brando e tropical quente subúmido, com chuvas de janeiro a maio  
**Relevo:** sertões e tabuleiros costeiros  
**Vegetação:** cerrado e complexo vegetacional da zona litorânea  
**Precipitação pluviométrica (média em 2022):** 1.726,3 mm

#### INFRAESTRUTURA

**Domicílios (Censo 2022):** 31.343  
**Serviço de água urbano (habitantes – 2021)\*:** 62.865  
**Esgoto urbano (habitantes – 2021)\*:** 9.719  
**Serviço de água rural (habitantes – 2021)\*:** 1.825  
**Acessos de Banda Larga Fixa (fev – 2023):** 13.051  
**Cinturão Digital:** sim  
\* De acordo com a SCidades, os dados de 2022 estão em consolidação e conferência por parte dos municípios.

#### ECONOMIA

**PIB (2020):** R\$ 1.718.318.550  
Agropecuária (2020): R\$ 93.033.770  
Indústria (2020): R\$ 563.825.410  
Serviços (2020): R\$ 492.252.530  
Serviços públicos (2020): R\$ 296.682.750  
Impostos, líquidos de subsídios, sobre produtos (2020): R\$ 272.524.090  
**PIB per capita (2020):** R\$ 25.074,33  
**Benefícios da Previdência Social (2022):** R\$ 133.039.491,10  
**Beneficiários da Previdência Social (dez – 2022):** 9.429  
**Auxílio Brasil (2022):** R\$ 29.743.363  
**Famílias Beneficiárias do Auxílio Brasil (2022):** 6.792  
**Instituições financeiras (mar – 2023):** Banco do Brasil (agência e atendimento eletrônico), Caixa Econômica (agência e atendimento eletrônico), Banco do Nordeste (agência), Bradesco (agência e atendimento), Santander (atendimento) e Topázio (atendimento eletrônico)

#### FINANÇAS PÚBLICAS

**Receita Total (2022):** R\$ 356.057.458,82  
**Receita Tributária (2022):** R\$ 35.647.235,20  
**Cota-parte do FPM (2022):** R\$ 51.811.098,31  
**Transferência do SUS (2022):** R\$ 27.059.379,37  
**Cota-parte do ICMS (2022):** R\$ 41.505.480,72  
**Fundeb (2022):** R\$ 89.890.628,11  
**Despesa Total (2022):** R\$ 328.562.362,78  
**Despesa de Pessoal (2022)\*:** R\$ 135.232.942,06  
\* O dado é referente ao terceiro quadrimestre (set-dez).

#### EDUCAÇÃO

**Escolas de educação infantil (2022):** 31  
**Escolas de ensino fundamental (2022):** 32  
**Escolas de ensino médio (2022):** 6  
**Escolas de educação profissional (2022):** 2  
**Escolas em áreas indígenas (2022):** -  
**Instituições de ensino superior presenciais (2023):** Fathor, FMH e IFCE  
**Matrículas da educação infantil (2022):** 3.621  
**Matrículas do ensino fundamental (2022):** 10.842  
**Matrículas do ensino médio (2022):** 2.793  
**Taxa de abandono (2021)**  
**Anos iniciais (até o 5º ano):** 0,1  
**Anos finais (do 6º ao 9º ano):** 0,1  
**Ensino médio:** 2,7  
**Nota do Ideb (2021)**  
**Anos iniciais (até o 5º ano):** 6,5  
**Anos finais (do 6º ao 9º ano):** 5,6  
**Ensino médio:** 4,7

#### SAÚDE

**Transferência SUS hab/ano (2022):** R\$ 376,96  
**Cobertura Saúde da Família (dez – 2022):** 100%  
**Taxa de Mortalidade Infantil (2022)\*:** 13,40%  
\* A cada mil nascidos vivos. Segundo informado pela Secretaria da Saúde do Estado, os dados estão sujeitos a revisão.

#### CULTURA

**Meios de comunicação afiliados à Acert:** -  
**Patrimônio histórico:** -  
**Padroeiro:** São João Batista  
**Equipamentos culturais:** uma biblioteca, dois teatros e um ponto de cultura



DIVULGAÇÃO/ BARONG HOUSE

HORIZONTE CONTA COM UMA UNIDADE DA VULCABRAS, DETENTORA DE MARCAS COMO MIZUNO E OLYMPIKUS



#### DADOS GERAIS

**CEP:** 62880-001 a 62899-999  
**Distância de Fortaleza:** 45 km  
**Tempo estimado de viagem:** 45min  
**Principal via de acesso:** BR-116  
**Localização:** microrregião de Pacajus  
**Municípios limítrofes:** Aquiraz, Cascavel, Guaiúba, Itaitinga e Pacajus

#### RANKING PIB CE

<b>2011</b>	7º
<b>2012</b>	7º
<b>2013</b>	8º
<b>2014</b>	11º
<b>2015</b>	11º
<b>2016</b>	10º
<b>2017</b>	9º
<b>2018</b>	9º
<b>2019</b>	10º
<b>2020</b>	11º

#### UNIDADE DE CONSERVAÇÃO

**Estadual:** Corredor Ecológico do Rio Pacoti, Parque Estadual Das Águas

#### SELO UNICEF

1999-2000  
2001-2002  
2003-2004  
2005-2006  
2007-2008  
2009-2012  
2013-2016  
2017-2020  
**IDM (2018):** 46,98 (8º no Ceará)  
**IDH (2010):** 0,658 (17º no Ceará e 2.946º no Brasil)





AURÉLIO ALVES/O POVO

A SERRA AZUL ESTÁ LOCALIZADA NO MUNICÍPIO DE IBARETAMA



#### DADOS GERAIS

**CEP:** 63970-000 a 63999-999  
**Distância de Fortaleza:** 144,9 km  
**Tempo estimado de viagem:** 2h24min  
**Principais vias de acesso:** BR-116 / BR-122  
**Localização:** microrregião do Sertão de Quixeramobim  
**Municípios limítrofes:** Aracoiaba, Baturité, Ibicuitinga, Itapiúna, Morada Nova, Ocara e Quixadá

#### RANKING PIB CE

<b>2011</b>	141°
<b>2012</b>	155°
<b>2013</b>	158°
<b>2014</b>	155°
<b>2015</b>	156°
<b>2016</b>	151°
<b>2017</b>	151°
<b>2018</b>	150°
<b>2019</b>	149°
<b>2020</b>	141°

**IDM (2018):** 20,51 (126° no Ceará)  
**IDH (2010):** 0,577 (169° no Ceará e 4.695° no Brasil)

# IBARETAMA

#### HISTÓRIA

**Data de aniversário:** 8/5  
**Toponímia:** palavra originária do tupi, que significa “lugar das árvores frutíferas”  
**Gentílico:** ibaretamense

#### DEMOGRAFIA

**População (Censo 2022):** 11.956  
**População (Censo 2010):** 12.922  
**Total de homens (Censo 2010):** 6.667  
**Total de mulheres (Censo 2010):** 6.255  
**População urbana (Censo 2010):** 4.447  
**População rural (Censo 2010):** 8.475  
**Densidade demográfica hab/km² (Censo 2022):** 13,6

#### GEOGRAFIA

**Área:** 879,3 km²  
**Latitude:** 4° 49’ 10”  
**Longitude:** 38° 45’ 15”  
**Altitude:** 180 m  
**Clima:** tropical quente semiárido, com chuvas de janeiro a abril  
**Relevo:** serras secas e sertões  
**Vegetação:** caatinga arbustiva densa e floresta caducifólia espinhosa (caatinga arbórea)  
**Precipitação pluviométrica (média em 2022):** 1.415,8 mm

#### INFRAESTRUTURA

**Domicílios (Censo 2022):** 5.255  
**Serviço de água urbano (habitantes – 2021)\*:** 2.085  
**Esgoto urbano (habitantes – 2021)\*:** 0  
**Serviço de água rural (habitantes – 2021)\*:** 5.831  
**Acessos de Banda Larga Fixa (fev – 2023):** 613  
**Cinturão Digital:** sim  
\* De acordo com a SCidades, os dados de 2022 estão em consolidação e conferência por parte dos municípios.

#### ECONOMIA

**PIB (2020):** R\$ 124.136.110  
Agropecuária (2020): R\$ 18.213.830  
Indústria (2020): R\$ 5.071.520  
Serviços (2020): R\$ 34.441.060  
Serviços públicos (2020): R\$ 60.520.380  
Impostos, líquidos de subsídios, sobre produtos (2020): R\$ 5.889.330  
**PIB per capita (2020):** R\$ 9.285,37  
**Benefícios da Previdência Social (2022):** R\$ 26.570.115,32  
**Beneficiários da Previdência Social (dez – 2022):** 2.005  
**Auxílio Brasil (2022):** R\$ 13.593.209  
**Famílias Beneficiárias do Auxílio Brasil (2022):** 2.800  
**Instituições financeiras (mar – 2023):** Bradesco (atendimento e atendimento eletrônico)

#### FINANÇAS PÚBLICAS

**Receita Total (2022):** R\$ 54.325.885,60  
**Receita Tributária (2022):** R\$ 1.894.099,75  
**Cota-parte do FPM (2022):** R\$ 17.270.366,27  
**Transferência do SUS (2022):** R\$ 6.346.987,37  
**Cota-parte do ICMS (2022):** R\$ 9.263.481,65  
**Fundeb (2022):** R\$ 16.308.968,84  
**Despesa Total (2022):** R\$ 53.244.119,82  
**Despesa de Pessoal (2022)\*:** R\$ 29.160.712,20  
\* O dado é referente ao terceiro quadrimestre (set-dez).

#### EDUCAÇÃO

**Escolas de educação infantil (2022):** 10  
**Escolas de ensino fundamental (2022):** 10  
**Escolas de ensino médio (2022):** 1  
**Escolas de educação profissional (2022):** 0  
**Escolas em áreas indígenas (2022):** -  
**Instituições de ensino superior presenciais (2023):** -  
**Matrículas da educação infantil (2022):** 617  
**Matrículas do ensino fundamental (2022):** 1.720  
**Matrículas do ensino médio (2022):** 465  
**Taxa de abandono (2021)**  
**Anos iniciais (até o 5º ano):** 0  
**Anos finais (do 6º ao 9º ano):** 0  
**Ensino médio:** 3,5  
**Nota do Ideb (2021)**  
**Anos iniciais (até o 5º ano):** 5,1  
**Anos finais (do 6º ao 9º ano):** 4,5  
**Ensino médio:** 4,2

#### SAÚDE

**Transferência SUS hab/ano (2022):** R\$ 425  
**Cobertura Saúde da Família (dez – 2022):** 88,33%  
**Taxa de Mortalidade Infantil (2022)\*:** 12,12%  
\* A cada mil nascidos vivos. Segundo informado pela Secretaria da Saúde do Estado, os dados estão sujeitos a revisão.

#### CULTURA

**Meios de comunicação afiliados à Acert:** -  
**Patrimônio histórico:** -  
**Padroeira:** Nossa Senhora Auxiliadora  
**Equipamentos culturais:** uma biblioteca, um museu e um ponto de cultura

#### SEGURANÇA PÚBLICA

**AIS 20**  
**Polícia Militar:** (88) 3412 1690 / 3412 3991  
**Polícia Civil:** (88) 3447 1045  
**Corpo de Bombeiros:** (88) 3441 3118  
**Pefoce Região Central:** (88) 3441 1641  
**CVLIs (2022):** 3

#### JUSTIÇA

Fórum Doutor Francisco Holanda Frota  
Comarca vinculada a Quixadá  
☎ (88) 3412 5227 / 3412 5527 / 3412 5555 / 3412 5660  
**Varas:** -  
**Promotorias:** -  
**Defensores:** -  
**Cartório eleitoral:** (88) 3453 3506 (vinculado a Quixadá)

#### POLÍTICA

**Eleitores (abr – 2023):** 12.199  
**Deputados federais mais votados (2022):** Domingos Neto (E) – 3.077 votos, Fernanda Pessoa (E) – 1.404 votos, Eduardo Bismarck (E) – 1.260 votos  
**Deputados estaduais mais votados (2022):** Osmar Baquit (E) – 2.877 votos, Gabriel Saboia (S) – 1.250 votos, Firmo Camurça (E) – 1.157 votos  
**Vereadores mais votados (2020):** Regina Souza (E) – 643 votos, Joverlane (E) – 589 votos, Leandro da Extrema (E) – 543 votos

#### ADMINISTRAÇÃO PÚBLICA

**Domicílios (Censo 2022):** 9.717  
**Serviço de água urbano (habitantes – 2021)\*:** 10.199  
**Esgoto urbano (habitantes – 2021)\*:** 0  
**Serviço de água rural (habitantes – 2021)\*:** 3.116  
**Acessos de Banda Larga Fixa (fev – 2023):** 2.950  
**Cinturão Digital:** sim  
\* De acordo com a SCidades, os dados de 2022 estão em consolidação e conferência por parte dos municípios.

# IBIAPINA

#### HISTÓRIA

**Data de aniversário:** 23/11  
**Toponímia:** palavra originária do tupi, que significa “terra tosqueada”  
**Gentílico:** ibiapinense

#### DEMOGRAFIA

**População (Censo 2022):** 23.965  
**População (Censo 2010):** 23.808  
**Total de homens (Censo 2010):** 11.933  
**Total de mulheres (Censo 2010):** 11.875  
**População urbana (Censo 2010):** 10.743  
**População rural (Censo 2010):** 13.065  
**Densidade demográfica hab/km² (Censo 2022):** 57,87

#### GEOGRAFIA

**Área:** 414,1 km²  
**Latitude:** 3° 55’ 21”  
**Longitude:** 40° 53’ 24”  
**Altitude:** 878,42 m  
**Clima:** tropical quente semiárido brando, tropical quente subúmido e tropical quente úmido, com chuvas de janeiro a maio  
**Relevo:** Planalto da Ibiapaba  
**Vegetação:** carrasco e floresta subperenifólia tropical pluvio-nebular (mata úmida)  
**Precipitação pluviométrica (média em 2022):** 1.080,1 mm

#### INFRAESTRUTURA

**Domicílios (Censo 2022):** 9.717  
**Serviço de água urbano (habitantes – 2021)\*:** 10.199  
**Esgoto urbano (habitantes – 2021)\*:** 0  
**Serviço de água rural (habitantes – 2021)\*:** 3.116  
**Acessos de Banda Larga Fixa (fev – 2023):** 2.950  
**Cinturão Digital:** sim  
\* De acordo com a SCidades, os dados de 2022 estão em consolidação e conferência por parte dos municípios.

#### ECONOMIA

**PIB (2020):** R\$ 336.447.020  
Agropecuária (2020): R\$ 93.306.270  
Indústria (2020): R\$ 37.901.700  
Serviços (2020): R\$ 80.781.620  
Serviços públicos (2020): R\$ 108.584.550  
Impostos, líquidos de subsídios, sobre produtos (2020): R\$ 15.872.880  
**PIB per capita (2020):** R\$ 13.413,88  
**Benefícios da Previdência Social (2022):** R\$ 94.036.729,95  
**Beneficiários da Previdência Social (dez – 2022):** 6.387  
**Auxílio Brasil (2022):** R\$ 17.869.686  
**Famílias Beneficiárias do Auxílio Brasil (2022):** 3.833  
**Instituições financeiras (mar – 2023):** Banco do Brasil (atendimento eletrônico) e Bradesco (agência e atendimento)

#### FINANÇAS PÚBLICAS

**Receita Total (2022):** R\$ 100.858.689,38  
**Receita Tributária (2022):** R\$ 3.883.186,57  
**Cota-parte do FPM (2022):** R\$ 30.223.140,82  
**Transferência do SUS (2022):** R\$ 10.577.662,48  
**Cota-parte do ICMS (2022):** R\$ 9.579.824,72  
**Fundeb (2022):** R\$ 32.858.055,59  
**Despesa Total (2022):** R\$ 107.785.560  
**Despesa de Pessoal (2022)\*:** R\$ 44.655.747,62  
\* O dado é referente ao terceiro quadrimestre (set-dez).

#### EDUCAÇÃO

**Escolas de educação infantil (2022):** 20  
**Escolas de ensino fundamental (2022):** 21  
**Escolas de ensino médio (2022):** 3  
**Escolas de educação profissional (2022):** 0  
**Escolas em áreas indígenas (2022):** -  
**Instituições de ensino superior presenciais (2023):** -  
**Matrículas da educação infantil (2022):** 1.336  
**Matrículas do ensino fundamental (2022):** 3.571  
**Matrículas do ensino médio (2022):** 951  
**Taxa de abandono (2021)**  
**Anos iniciais (até o 5º ano):** 0  
**Anos finais (do 6º ao 9º ano):** 0,3  
**Ensino médio:** 0,7  
**Nota do Ideb (2021)**  
**Anos iniciais (até o 5º ano):** 5,4  
**Anos finais (do 6º ao 9º ano):** 5,1  
**Ensino médio:** 4,1

#### SAÚDE

**Transferência SUS hab/ano (2022):** R\$ 368,76  
**Cobertura Saúde da Família (dez – 2022):** 100%  
**Taxa de Mortalidade Infantil (2022)\*:** 5,33%  
\* A cada mil nascidos vivos. Segundo informado pela Secretaria da Saúde do Estado, os dados estão sujeitos a revisão.

#### CULTURA

**Meios de comunicação afiliados à Acert:** -  
**Patrimônio histórico:** -  
**Padroeiro:** São Pedro  
**Equipamentos culturais:** uma biblioteca e um museu



DIVULGAÇÃO/DANIELA NOGUEIRA

IBIAPINENSE É O GENTÍLICO DE IBIAPINA



#### DADOS GERAIS

**CEP:** 62360-000 a 62364-999  
**Distância de Fortaleza:** 318 km  
**Tempo estimado de viagem:** 5h18min  
**Principais vias de acesso:** BR-222 / BR-403 / CE-187 / CE-253 / CE-321  
**Localização:** microrregião da Ibiapaba  
**Municípios limítrofes:** Graça, Mucambo, Ubajara, São Benedito (e estado do Piauí)

#### RANKING PIB CE

<b>2011</b>	74°
<b>2012</b>	76°
<b>2013</b>	67°
<b>2014</b>	86°
<b>2015</b>	87°
<b>2016</b>	81°
<b>2017</b>	75°
<b>2018</b>	68°
<b>2019</b>	67°
<b>2020</b>	67°

#### UNIDADE DE CONSERVAÇÃO

**Federal:** APA da Serra da Ibiapaba e Parque Nacional de Ubajara

#### SELO UNICEF

1999-2000  
2005-2006  
2007-2008  
2013-2016  
2017-2020  
**IDM (2018):** 40,02 (12° no Ceará)  
**IDH (2010):** 0,608 (106° no Ceará e 3.957° no Brasil)





DIVULGAÇÃO/ PREFEITURA DE IBICUITINGA

IBICUITINGA PERTENCIA AO MUNICÍPIO DE MORADA NOVA



#### DADOS GERAIS

**CEP:** 62955-000 a 62959-999  
**Distância de Fortaleza:** 197,8 km  
**Tempo estimado de viagem:** 3h17min  
**Principais vias de acesso:** BR-116 / BR-122 / CE-138 / CE-265  
**Localização:** microrregião do Baixo Jaguaribe  
**Municípios limítrofes:** Ibaretama, Morada Nova e Quixadá

#### RANKING PIB CE

<b>2011</b>	153º
<b>2012</b>	156º
<b>2013</b>	154º
<b>2014</b>	151º
<b>2015</b>	145º
<b>2016</b>	154º
<b>2017</b>	155º
<b>2018</b>	155º
<b>2019</b>	154º
<b>2020</b>	152º

#### SELO UNICEF

2001-2002  
**IDM (2018):** 18,43 (145º no Ceará)  
**IDH (2010):** 0,606 (109º no Ceará e 3.999º no Brasil)

# IBICUITINGA

#### HISTÓRIA

**Data de aniversário:** 11/5  
**Toponímia:** palavra originária do tupi, que significa “areia branca”  
**Gentílico:** ibicuitingense

#### DEMOGRAFIA

**População (Censo 2022):** 11.611  
**População (Censo 2010):** 11.335  
**Total de homens (Censo 2010):** 5.865  
**Total de mulheres (Censo 2010):** 5.470  
**População urbana (Censo 2010):** 5.742  
**População rural (Censo 2010):** 5.593  
**Densidade demográfica hab/km² (Censo 2022):** 27,39

#### GEOGRAFIA

**Área:** 423,9 km²  
**Latitude:** 4º 58’ 21”  
**Longitude:** 38º 38’ 14”  
**Altitude:** 200 m  
**Clima:** tropical quente semiárido, com chuvas de janeiro a abril  
**Relevo:** serras secas, sertões e tabuleiros interiores  
**Vegetação:** caatinga arbustiva aberta e caatinga arbustiva densa  
**Precipitação pluviométrica (média em 2022):** 1.344,8 mm

#### INFRAESTRUTURA

**Domicílios (Censo 2022):** 5.176  
**Serviço de água urbano (habitantes – 2021)\*:** 6.246  
**Esgoto urbano (habitantes – 2021)\*:** 0  
**Serviço de água rural (habitantes – 2021)\*:** 2.957  
**Acessos de Banda Larga Fixa (fev – 2023):** 180  
**Cinturão Digital:** não  
\* De acordo com a SCidades, os dados de 2022 estão em consolidação e conferência por parte dos municípios.

#### ECONOMIA

**PIB (2020):** R\$ 112.309.950  
Agropecuária (2020): R\$ 16.153.920  
Indústria (2020): R\$ 4.168.640  
Serviços (2020): R\$ 29.970.150  
Serviços públicos (2020): R\$ 57.452.920  
Impostos, líquidos de subsídios, sobre produtos (2020): R\$ 4.564.330  
**PIB per capita (2020):** R\$ 8.893,02  
**Benefícios da Previdência Social (2022):** R\$ 20.089.846,85  
**Beneficiários da Previdência Social (dez – 2022):** 1.464  
**Auxílio Brasil (2022):** R\$ 16.610.465  
**Famílias Beneficiárias do Auxílio Brasil (2022):** 3.894  
**Instituições financeiras (mar – 2023):** Bradesco (atendimento e atendimento eletrônico)

#### FINANÇAS PÚBLICAS

**Receita Total (2022):** R\$ 75.977.610,27  
**Receita Tributária (2022):** R\$ 2.4323.569,69  
**Cota-parte do FPM (2022):** R\$ 17.270.366,27  
**Transferência do SUS (2022):** R\$ 6.532.233,96  
**Cota-parte do ICMS (2022):** R\$ 9.465.485,92  
**Fundeb (2022):** R\$ 21.429.216,27  
**Despesa Total (2022):** R\$ 75.700.146,45  
**Despesa de Pessoal (2022)\*:** R\$ 27.539.449,68  
\* O dado é referente ao terceiro quadrimestre (set-dez).

#### EDUCAÇÃO

**Escolas de educação infantil (2022):** 11  
**Escolas de ensino fundamental (2022):** 11  
**Escolas de ensino médio (2022):** 1  
**Escolas de educação profissional (2022):** 0  
**Escolas em áreas indígenas (2022):** -  
**Instituições de ensino superior presenciais (2023):** -  
**Matrículas da educação infantil (2022):** 785  
**Matrículas do ensino fundamental (2022):** 1.686  
**Matrículas do ensino médio (2022):** 403  
**Taxa de abandono (2021)**  
**Anos iniciais (até o 5º ano):** 0,1  
**Anos finais (do 6º ao 9º ano):** 0,4  
**Ensino médio:** 4,3  
**Nota do Ideb (2021)**  
**Anos iniciais (até o 5º ano):** 6,4  
**Anos finais (do 6º ao 9º ano):** 5,3  
**Ensino médio:** 4,3

#### SAÚDE

**Transferência SUS hab/ano (2022):** R\$ 444,32  
**Cobertura Saúde da Família (dez – 2022):** 100%  
**Taxa de Mortalidade Infantil (2022)\*:** 8,77%  
\* A cada mil nascidos vivos. Segundo informado pela Secretaria da Saúde do Estado, os dados estão sujeitos a revisão.

#### CULTURA

**Meios de comunicação afiliados à Acert:** -  
**Patrimônio histórico:** -  
**Padroeira:** Nossa Senhora dos Remédios  
**Equipamentos culturais:** uma biblioteca e um ponto de cultura

#### SEGURANÇA PÚBLICA

**AIS 20**  
**Polícia Militar:** (88) 3412 1690 / 3412 3991  
**Polícia Civil:** (88) 3447 1045  
**Corpo de Bombeiros:** (88) 3441 3118  
**Pefoce Região Central:** (88) 3441 1641  
**CVLIs (2022):** 8

#### JUSTIÇA

Fórum Desembargador José Maria de Melo  
Comarca vinculada a Quixadá  
☎ (88) 3412 5227 / 3412 5527 / 3412 5555 / 3412 5660  
**Varas:** -  
**Promotorias:** -  
**Defensores:** -  
**Cartório eleitoral:** (85) 3453 3547 (vinculado a Morada Nova)

#### POLÍTICA

**Eleitores (abr – 2023):** 11.985  
**Deputados federais mais votados (2022):** Mauro Filho (E) – 3.141 votos, Matheus Noronha (E) – 1.396 votos, André Fernandes (E) – 596 votos  
**Deputados estaduais mais votados (2022):** Fernando Santana (E) – 3.218 votos, Juliana Lucena (E) – 1.182 votos, Audic Mota (S) – 728 votos  
**Vereadores mais votados (2020):** Erieldes Bessa (E) – 664 votos, Neguinho de Ouro (E) – 661 votos, Cesar do Mudo (E) – 647 votos

#### ADMINISTRAÇÃO PÚBLICA

**Ranking ICGM (2021)\*:** 6º (de 79)  
🌐 www.ibicuitinga.ce.gov.br  
☎ (88) 3425 1066 / 9206 6689  
**Prefeito:** Francisco José Magalhães Carneiro (Franzé Carneiro)  
**Vereadores:** 9  
**Distritos:** Açude dos Pinheiros, Canindezinho, Chile, Ibicuitinga e Viçosa  
**CNPJ:** 12.461.646/0001-55  
\* População de até 20 mil habitantes.

# ICAPUÍ

#### HISTÓRIA

**Data de aniversário:** 22/1  
**Toponímia:** palavra originária do tupi, que significa “coisa ligeira”  
**Gentílico:** icapuiense

#### DEMOGRAFIA

**População (Censo 2022):** 21.433  
**População (Censo 2010):** 18.392  
**Total de homens (Censo 2010):** 9.414  
**Total de mulheres (Censo 2010):** 8.978  
**População urbana (Censo 2010):** 5.787  
**População rural (Censo 2010):** 12.605  
**Densidade demográfica hab/km² (Censo 2022):** 50,86

#### GEOGRAFIA

**Área:** 421,4 km²  
**Latitude:** 4º 42’ 44”  
**Longitude:** 37º 21’ 20”  
**Altitude:** 5 m  
**Clima:** tropical quente semiárido brando, com chuvas de janeiro a maio  
**Relevo:** planície litorânea e tabuleiros costeiros  
**Vegetação:** complexo vegetacional da zona litorânea  
**Precipitação pluviométrica (média em 2022):** 1.009 mm

#### INFRAESTRUTURA

**Domicílios (Censo 2022):** 11.076  
**Serviço de água urbano (habitantes – 2021)\*:** 5.734  
**Esgoto urbano (habitantes – 2021)\*:** 0  
**Serviço de água rural (habitantes – 2021)\*:** 12.631  
**Acessos de Banda Larga Fixa (fev – 2023):** 3.210  
**Cinturão Digital:** sim  
\* De acordo com a SCidades, os dados de 2022 estão em consolidação e conferência por parte dos municípios.

#### ECONOMIA

**PIB (2020):** R\$ 377.215.610  
Agropecuária (2020): R\$ 59.707.470  
Indústria (2020): R\$ 97.815.330  
Serviços (2020): R\$ 96.846.030  
Serviços públicos (2020): R\$ 101.767.150  
Impostos, líquidos de subsídios, sobre produtos (2020): R\$ 21.079.640  
**PIB per capita (2020):** R\$ 18.804,37  
**Benefícios da Previdência Social (2022):** R\$ 48.015.146,25  
**Beneficiários da Previdência Social (dez – 2022):** 3.474  
**Auxílio Brasil (2022):** R\$ 14.561.881  
**Famílias Beneficiárias do Auxílio Brasil (2022):** 3.383  
**Instituições financeiras (mar – 2023):** Banco do Brasil (agência e atendimento eletrônico) e Bradesco (atendimento e atendimento eletrônico)

#### FINANÇAS PÚBLICAS

**Receita Total (2022):** R\$ 135.630.617,53  
**Receita Tributária (2022):** R\$ 11.945.159,79  
**Cota-parte do FPM (2022):** R\$ 25.905.549,25  
**Transferência do SUS (2022):** R\$ 7.723.112,87  
**Cota-parte do ICMS (2022):** R\$ 18.136.075,42  
**Fundeb (2022):** R\$ 26.217.421,95  
**Despesa Total (2022):** R\$ 148.889.726,15  
**Despesa de Pessoal (2022)\*:** R\$ 57.861.968,31  
\* O dado é referente ao terceiro quadrimestre (set-dez).

#### EDUCAÇÃO

**Escolas de educação infantil (2022):** 9  
**Escolas de ensino fundamental (2022):** 7  
**Escolas de ensino médio (2022):** 2  
**Escolas de educação profissional (2022):** 1  
**Escolas em áreas indígenas (2022):** -  
**Instituições de ensino superior presenciais (2023):** -  
**Matrículas da educação infantil (2022):** 1.007  
**Matrículas do ensino fundamental (2022):** 2.801  
**Matrículas do ensino médio (2022):** 858  
**Taxa de abandono (2021)**  
**Anos iniciais (até o 5º ano):** 0  
**Anos finais (do 6º ao 9º ano):** 0,1  
**Ensino médio:** 0,4  
**Nota do Ideb (2021)**  
**Anos iniciais (até o 5º ano):** 6  
**Anos finais (do 6º ao 9º ano):** 5,1  
**Ensino médio:** 4,4

#### SAÚDE

**Transferência SUS hab/ano (2022):** R\$ 359,19  
**Cobertura Saúde da Família (dez – 2022):** 100%  
**Taxa de Mortalidade Infantil (2022)\*:** 15,87%  
\* A cada mil nascidos vivos. Segundo informado pela Secretaria da Saúde do Estado, os dados estão sujeitos a revisão.

#### CULTURA

**Meios de comunicação afiliados à Acert:** Rádio Praiana FM  
**Patrimônio histórico:** -  
**Tesouros Vivos:** Mestre da Cultura 2006 – Mestre Gilberto Calungueiro  
**Padroeira:** Nossa Senhora da Soledade  
**Equipamentos culturais:** uma biblioteca e dois museus



AURÉLIO ALVES/O POVO

REDONDA É UMA DAS PRAIAS DE ICAPUÍ



#### DADOS GERAIS

**CEP:** 62810-000 a 62814-999  
**Distância de Fortaleza:** 205,3 km  
**Tempo estimado de viagem:** 3h25min  
**Principais vias de acesso:** BR-304 / CE-040 / CE-123 / CE-261 / CE-403 / CE-404  
**Localização:** microrregião do Litoral de Aracati  
**Municípios limítrofes:** Aracati (e estado do Rio Grande do Norte)

#### RANKING PIB CE

<b>2011</b>	63º
<b>2012</b>	59º
<b>2013</b>	58º
<b>2014</b>	60º
<b>2015</b>	66º
<b>2016</b>	65º
<b>2017</b>	66º
<b>2018</b>	60º
<b>2019</b>	60º
<b>2020</b>	62º

#### UNIDADE DE CONSERVAÇÃO

**Estadual:** APA Berçários da Vida Marinha  
**Municipal:** APA da Praia da Ponta Grossa e APA do Manguezal da Barra Grande  
**Reserva Particular do Patrimônio Natural (RPPN):** Fazenda Belém

#### SELO UNICEF

1999-2000  
2001-2002  
2003-2004  
2007-2008  
2017-2020  
**IDM (2018):** 24,97 (73º no Ceará)  
**IDH (2010):** 0,616 (83º no Ceará e 3.771º no Brasil)





EDIMAR SOARES, EM 17/2/2009

O TEATRO DA RIBEIRA DOS ICÓS É UM DOS BENS TOMBADOS PELO ESTADO



#### DADOS GERAIS

**CEP:** 63430-000 a 63459-999  
**Distância de Fortaleza:** 361,3 km  
**Tempo estimado de viagem:** 6h01min  
**Principais vias de acesso:** BR-116 / BR-122 / BR-226 / BR-404 / CE-138 / CE-368 / CE-371  
**Localização:** microrregião de Iguatu  
**Municípios limítrofes:** Cedro, Iguatu, Jaguaribe, Lavras da Mangabeira, Orós, Pereiro, Umari (e os estados do Rio Grande do Norte e Paraíba)

#### RANKING PIB CE

<b>2011</b>	32º
<b>2012</b>	33º
<b>2013</b>	33º
<b>2014</b>	35º
<b>2015</b>	31º
<b>2016</b>	33º
<b>2017</b>	36º
<b>2018</b>	36º
<b>2019</b>	36º
<b>2020</b>	35º
<b>IDM (2018):</b>	14,69 (166º no Ceará)
<b>IDH (2010):</b>	0,606 (109º no Ceará e 3.999º no Brasil)

# ICÓ

#### HISTÓRIA

**Data de aniversário:** 4/5  
**Toponímia:** palavra originária do tupi, que significa “água” ou “rio da roça”  
**Gentílico:** icoense

#### DEMOGRAFIA

**População (Censo 2022):** 62.622  
**População (Censo 2010):** 65.456  
**Total de homens (Censo 2010):** 31.881  
**Total de mulheres (Censo 2010):** 33.575  
**População urbana (Censo 2010):** 30.463  
**População rural (Censo 2010):** 34.993  
**Densidade demográfica hab/km² (Censo 2022):** 33,56

#### GEOGRAFIA

**Área:** 1.866 km²  
**Latitude:** 6° 24’ 23”  
**Longitude:** 38° 51’ 46”  
**Altitude:** 153,4 m  
**Clima:** tropical quente semiárido e tropical quente semiárido brando, com chuvas de fevereiro a abril  
**Relevo:** planície ribeirinha, serras secas e sertões  
**Vegetação:** caatinga arbustiva aberta, caatinga arbustiva densa, floresta caducifólia espinhosa (caatinga arbórea), floresta mista dicotilo-palmaceae (mata ciliar com carnaúba) e floresta subcaducifólia tropical pluvial (mata seca)  
**Precipitação pluviométrica (média em 2022):** 1.008,7 mm

#### INFRAESTRUTURA

**Domicílios (Censo 2022):** 28.815  
**Serviço de água urbano (habitantes – 2021)\*:** 28.368  
**Esgoto urbano (habitantes – 2021)\*:** 13.490  
**Serviço de água rural (habitantes – 2021)\*:** 12.479  
**Acessos de Banda Larga Fixa (fev – 2023):** 9.274  
**Cinturão Digital:** não  
\* De acordo com a SCidades, os dados de 2022 estão em consolidação e conferência por parte dos municípios.

#### ECONOMIA

**PIB (2020):** R\$ 679.890.840  
Agropecuária (2020): R\$ 79.579.640  
Indústria (2020): R\$ 32.950.260  
Serviços (2020): R\$ 255.318.880  
Serviços públicos (2020): R\$ 269.166.510  
Impostos, líquidos de subsídios, sobre produtos (2020): R\$ 42.875.550  
**PIB per capita (2020):** R\$ 9.974,63  
**Benefícios da Previdência Social (2022):** R\$ 270.236.008,18  
**Beneficiários da Previdência Social (dez – 2022):** 19.243  
**Auxílio Brasil (2022):** R\$ 59.578.268  
**Famílias Beneficiárias do Auxílio Brasil (2022):** 12.049

**Instituições financeiras (mar – 2023):**  
Banco do Brasil (agência e atendimento eletrônico), Caixa Econômica (agência e atendimento eletrônico) e Bradesco (agência, atendimento e atendimento eletrônico)

#### FINANÇAS PÚBLICAS

**Receita Total (2022):** R\$ 234.384.109,50  
**Receita Tributária (2022):** R\$ 11.558.333,10  
**Cota-parte do FPM (2022):** R\$ 51.811.098,31  
**Transferência do SUS (2022):** R\$ 37.688.878,56  
**Cota-parte do ICMS (2022):** R\$ 8.228.109,83  
**Fundeb (2022):** R\$ 88.068.457,11  
**Despesa Total (2022):** R\$ 233.289.425,77  
**Despesa de Pessoal (2022)\*:** R\$ 107.243.283,28  
\* O dado é referente ao terceiro quadrimestre (set-dez).

#### EDUCAÇÃO

**Escolas de educação infantil (2022):** 39  
**Escolas de ensino fundamental (2022):** 44  
**Escolas de ensino médio (2022):** 5  
**Escolas de educação profissional (2022):** 2  
**Escolas em áreas indígenas (2022):** -  
**Instituições de ensino superior presenciais (2023):** UNIVS  
**Matrículas da educação infantil (2022):** 2.923  
**Matrículas do ensino fundamental (2022):** 8.071  
**Matrículas do ensino médio (2022):** 2.407  
**Taxa de abandono (2021)**  
**Anos iniciais (até o 5º ano):** 0  
**Anos finais (do 6º ao 9º ano):** 0,4  
**Ensino médio:** 0,4  
**Nota do Ideb (2021)**  
**Anos iniciais (até o 5º ano):** 4,8  
**Anos finais (do 6º ao 9º ano):** -  
**Ensino médio:** 4,4

#### SAÚDE

**Transferência SUS hab/ano (2022):** R\$ 521,74  
**Cobertura Saúde da Família (dez – 2022):** 86,88%  
**Taxa de Mortalidade Infantil (2022)\*:** 13,80%  
\* A cada mil nascidos vivos. Segundo informado pela Secretaria da Saúde do Estado, os dados estão sujeitos a revisão.

#### CULTURA

**Meios de comunicação afiliados à Acert:** Rádio Brasil FM e Rádio Papagaio FM  
**Patrimônio histórico:** Casa de Câmara e Cadeia (Biblioteca Municipal) – tombamento federal, Conjunto Arquitetônico e Urbanístico – tombamento federal, Teatro da Ribeira dos Icós – tombamento estadual, Sítio histórico de Icó - tombamento federal  
**Padroeira:** Nossa Senhora da Expectação  
**Equipamentos culturais:** uma biblioteca, um teatro e um ponto de cultura

#### SEGURANÇA PÚBLICA

**AIS 21**  
**Polícia Militar:** (88) 3412 1690  
**Polícia Civil:** (88) 3581 0307  
**Corpo de Bombeiros:** (88) 3581 9130  
**Pefoce Região Centro Sul:** (88) 3581 7469  
**CVLIs (2022):** 8

#### JUSTIÇA

Fórum Desembargador Fernando Luiz Ximenes Rocha  
Entrância intermediária  
☎ (88) 3561 2061 / 3561 4003  
**Varas:** 3  
**Promotorias:** 4  
**Juizado Especial Cível e Criminal:** (88) 3561 1798 / 3561 1837  
**Defensores:** 3  
**Cartório eleitoral:** (85) 3453 3515

#### POLÍTICA

**Eleitores (abr – 2023):** 49.086  
**Deputados federais mais votados (2022):** Domingos Neto (E) – 8.057 votos, Sérgio Dantas (S) – 3.559 votos, Guimarães do PT (E) – 2.926 votos  
**Deputados estaduais mais votados (2022):** Oriel Filho (e) – 16.043 votos, Marcelo da Granja (S) – 6.056 votos, Fernando Santana (E) – 1.849 votos  
**Vereadores mais votados (2020):** Fernando Nunes (E) – 3.274 votos, Marconiêr Mota (E) – 1.751 votos, Iatagã Matias (E) – 1.716 votos

#### ADMINISTRAÇÃO PÚBLICA

**Ranking ICGM (2021)\*:** 14º (de 28)  
🌐 www.ico.ce.gov.br  
☎ (88) 3561 1508  
**Prefeita:** Ana Laís Peixoto Correia Nunes (Lais Nunes)  
**Vereadores:** 15  
**Distritos:** Cruzeirinho, Icó, Icozinho, Lima Campos, Pedrinhas e São Vicente  
**CNPJ:** 07.669.682/0001-79  
\* População acima de 50 mil e menor que 100 mil habitantes.

# IGUATU

#### HISTÓRIA

**Data de aniversário:** 25/1  
**Toponímia:** palavra originária do tupi, que significa “água boa” ou “rio bom”  
**Gentílico:** iguatense

#### DEMOGRAFIA

**População (Censo 2022):** 98.064  
**População (Censo 2010):** 96.495  
**Total de homens (Censo 2010):** 46.425  
**Total de mulheres (Censo 2010):** 50.070  
**População urbana (Censo 2010):** 74.627  
**População rural (Censo 2010):** 21.868  
**Densidade demográfica hab/km² (Censo 2022):** 98,83

#### GEOGRAFIA

**Área:** 992,2 km²  
**Latitude:** 6° 21’ 47”  
**Longitude:** 39° 17’ 55”  
**Altitude:** 217,2 m  
**Clima:** tropical quente semiárido, com chuvas de janeiro a abril  
**Relevo:** serras secas, sertões e tabuleiros interiores  
**Vegetação:** caatinga arbustiva densa  
**Precipitação pluviométrica (média em 2022):** 1.290,6 mm

#### INFRAESTRUTURA

**Domicílios (Censo 2022):** 44.117  
**Serviço de água urbano (habitantes – 2021)\*:** 76.091  
**Esgoto urbano (habitantes – 2021)\*:** 13.968  
**Serviço de água rural (habitantes – 2021)\*:** 2.955  
**Acessos de Banda Larga Fixa (fev – 2023):** 23.285  
**Cinturão Digital:** sim  
\* De acordo com a SCidades, os dados de 2022 estão em consolidação e conferência por parte dos municípios.

#### ECONOMIA

**PIB (2020):** R\$ 1.752.419.050  
Agropecuária (2020): R\$ 200.321.930  
Indústria (2020): R\$ 128.282.230  
Serviços (2020): R\$ 823.743.310  
Serviços públicos (2020): R\$ 412.361.050  
Impostos, líquidos de subsídios, sobre produtos (2020): R\$ 187.710.540  
**PIB per capita (2020):** R\$ 17.001,56  
**Benefícios da Previdência Social (2022):** R\$ 379.743.769,18  
**Beneficiários da Previdência Social (dez – 2022):** 26.187  
**Auxílio Brasil (2022):** R\$ 68.689.616  
**Famílias Beneficiárias do Auxílio Brasil (2022):** 15.800  
**Instituições financeiras (mar – 2023):**  
Banco do Brasil (agência e atendimento eletrônico), Caixa Econômica (agência e atendimento eletrônico), Banco do Nordeste (agência), Itaú (agência), Bradesco (agência, atendimento e atendimento eletrônico), Santander (agência) e Sicredi Ceará (atendimento)

#### FINANÇAS PÚBLICAS

**Receita Total (2022):** R\$ 343.646.580,77  
**Receita Tributária (2022):** R\$ 40.4988.149,66  
**Cota-parte do FPM (2022):** R\$ 69.081.464,30  
**Transferência do SUS (2022):** R\$ 74.468.629,02  
**Cota-parte do ICMS (2022):** R\$ 18.791.531,43  
**Fundeb (2022):** R\$ 86.978.478,33  
**Despesa Total (2022):** R\$ 367.256.417,87  
**Despesa de Pessoal (2022)\*:** R\$ 169.533.052,04  
\* O dado é referente ao terceiro quadrimestre (set-dez).

#### EDUCAÇÃO

**Escolas de educação infantil (2022):** 47  
**Escolas de ensino fundamental (2022):** 48  
**Escolas de ensino médio (2022):** 12  
**Escolas de educação profissional (2022):** 7  
**Escolas em áreas indígenas (2022):** -  
**Instituições de ensino superior presenciais (2023):** Faculdade Centro Sul, Fasc, Uece, UniFIC, Urca e IFCE  
**Matrículas da educação infantil (2022):** 4.329  
**Matrículas do ensino fundamental (2022):** 12.119  
**Matrículas do ensino médio (2022):** 3.881  
**Taxa de abandono (2021)**  
**Anos iniciais (até o 5º ano):** 0,1  
**Anos finais (do 6º ao 9º ano):** 0,2  
**Ensino médio:** 2  
**Nota do Ideb (2021)**  
**Anos iniciais (até o 5º ano):** 5,4  
**Anos finais (do 6º ao 9º ano):** 5,2  
**Ensino médio:** 4,7

#### SAÚDE

**Transferência SUS hab/ano (2022):** R\$ 528,21  
**Cobertura Saúde da Família (dez – 2022):** 100%  
**Taxa de Mortalidade Infantil (2022)\*:** 11,12%  
\* A cada mil nascidos vivos. Segundo informado pela Secretaria da Saúde do Estado, os dados estão sujeitos a revisão.

#### CULTURA

**Meios de comunicação afiliados à Acert:** Rádio Antena Sul FM, Rádio FM Iguatu, Rádio Jornal FM 98,9 e Rádio Liberdade  
**Patrimônio histórico:** Fachadas da Igreja Matriz de Santana – tombamento federal  
**Padroeira:** Senhora Sant’Ana  
**Equipamentos culturais:** uma biblioteca, um museu, um teatro e um ponto de cultura

#### SEGURANÇA PÚBLICA

**AIS 21**  
**Polícia Militar:** (88) 3412 1690  
**Polícia Civil:** (88) 3581 0307  
**Corpo de Bombeiros:** (88) 3581 9130  
**Pefoce Região Centro Sul:** (88) 3581 7469  
**CVLIs (2022):** 31

#### JUSTIÇA

Fórum Desembargador Boanerges de Queiroz Facó  
Entrância final  
☎ (88) 3581 4010 / 3581 8006 / 3581 8109 / 3581 8181 / 3581 8293  
**Varas:** 4  
**Promotorias:** 8  
**Juizado Especial Cível e Criminal:** (88) 3581 7033 / 3582 4240  
**Defensores:** 7  
**Defensoria:** (88) 99800 4182 / 99980 9778 / 99243 0716 / 98431 0004  
**Cartório eleitoral:** (85) 3453 3513

#### POLÍTICA

**Eleitores (abr – 2023):** 68.429  
**Deputados federais mais votados (2022):** Eliane Braz (S) – 16.773 votos, Eunício (E) – 8.864 votos, Nelho Bezerra (S) – 2.293 votos  
**Deputados estaduais mais votados (2022):** Agenor Neto (E) – 21.835 votos, Marcos Sobreira (E) – 13.699 votos, Nizo (S) – 1.726 votos  
**Vereadores mais votados (2020):** Eliane Braz (E) – 2.189 votos, Diego Felipe (E) – 1.852 votos, Savio Sobreira (E) – 1.777 votos

#### ADMINISTRAÇÃO PÚBLICA

**Ranking ICGM (2021)\*:** 8º (de 9)  
🌐 www.iguatu.ce.gov.br  
☎ (88) 3581 0568  
**Prefeito\*\*:** Ronald Bezerra (interino)  
**Vereadores:** 17  
**Distritos:** Barreiras, Barro Alto, Baú, Gadelha, Iguatu, José de Alencar, Riacho Vermelho e Suassurana  
**CNPJ:** 07.810.468/0001-90  
\* População acima de 100 mil habitantes.  
\*\* O prefeito eleito em 2020, Ednaldo Lavor, teve o mandato cassado em 2020. Ronald Bezerra, presidente da Câmara municipal, exerce o cargo interinamente.



KLÉBER A. GONÇALVES, EM 10/2/2011

O MÚSICO EVALDO GOUVEIA (1928-2020) NASCEU EM ORÓS, MAS MUITO CEDO FOI MORAR EM IGUATU



#### DADOS GERAIS

**CEP:** 63500-001 a 63514-999  
**Distância de Fortaleza:** 361,4 km  
**Tempo estimado de viagem:** 6h01min  
**Principais vias de acesso:** BR-122 / CE-060 / CE-153 / CE-253 / CE-566  
**Localização:** microrregião de Iguatu  
**Municípios limítrofes:** Acopiara, Cariús, Cedro, Icó, Jucás, Orós e Quixelô

#### RANKING PIB CE

<b>2011</b>	9º
<b>2012</b>	9º
<b>2013</b>	10º
<b>2014</b>	8º
<b>2015</b>	10º
<b>2016</b>	11º
<b>2017</b>	12º
<b>2018</b>	11º
<b>2019</b>	11º
<b>2020</b>	9º

#### UNIDADE DE CONSERVAÇÃO

**Municipal:** APA da Lagoa da Bastiana

#### SELO UNICEF

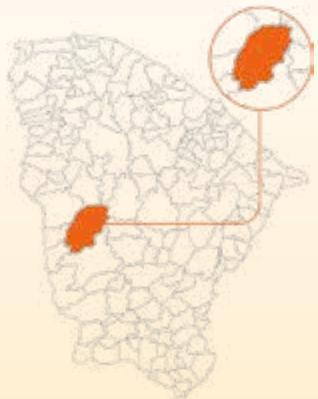
2007-2008  
2009-2012  
2013-2016  
2017-2020  
**IDM (2018):** 37,02 (18º no Ceará)  
**IDH (2010):** 0,677 (10º no Ceará e 2.503º no Brasil)





CAMILA DE ALMEIDA, EM 4/1/2018

O JORNALISTA, ESCRITOR E COMPOSITOR FLÁVIO PAIVA É NATURAL DE INDEPENDÊNCIA



#### DADOS GERAIS

**CEP:** 63640-000 a 63644-999  
**Distância de Fortaleza:** 310,5 km  
**Tempo estimado de viagem:** 5h10min  
**Principais vias de acesso:** BR-020 / BR-222 / BR-226  
**Localização:** microrregião do Sertão de Crateús  
**Municípios limítrofes:** Boa Viagem, Crateús, Novo Oriente, Pedra Branca, Quiterianópolis, Tamboril e Tauá

#### RANKING PIB CE

<b>2011</b>	67º
<b>2012</b>	70º
<b>2013</b>	71º
<b>2014</b>	73º
<b>2015</b>	72º
<b>2016</b>	73º
<b>2017</b>	76º
<b>2018</b>	77º
<b>2019</b>	78º
<b>2020</b>	73º

#### UNIDADE DE CONSERVAÇÃO

**Estadual:** Arie das Águas Emendadas dos Inhamuns

#### SELO UNICEF

1999-2000  
**IDM (2018):** 16,02 (159º no Ceará)  
**IDH (2010):** 0,632 (47º no Ceará e 3.448º no Brasil)

# INDEPENDÊNCIA

#### HISTÓRIA

**Data de aniversário:** 24/7 (data em que foi elevado à categoria de vila, quando pertencia ao Piauí, em 1857)  
**Toponímia:** proveniente da denominação de rio que atravessa o território; há uma corrente que defende ser originária das lutas pela Independência do Brasil com a participação de combatentes da região  
**Gentílico:** independenciano

#### DEMOGRAFIA

**População (Censo 2022):** 24.024  
**População (Censo 2010):** 25.573  
**Total de homens (Censo 2010):** 12.741  
**Total de mulheres (Censo 2010):** 12.832  
**População urbana (Censo 2010):** 11.473  
**População rural (Censo 2010):** 14.100  
**Densidade demográfica hab/km² (Censo 2022):** 7,46

#### GEOGRAFIA

**Área:** 3.222 km²  
**Latitude:** 5º 23’ 41’’  
**Longitude:** 40º 18’ 39’’  
**Altitude:** 343,05 m  
**Clima:** tropical quente semiárido, com chuvas de fevereiro a abril  
**Relevo:** serras secas e sertões  
**Vegetação:** caatinga arbustiva aberta e floresta caducifólia espinhosa (caatinga arbórea)  
**Precipitação pluviométrica (média em 2022):** 675,3 mm

#### INFRAESTRUTURA

**Domicílios (Censo 2022):** 11.381  
**Serviço de água urbano (habitantes – 2021)\*:** 10.648  
**Esgoto urbano (habitantes – 2021)\*:** 4.945  
**Serviço de água rural (habitantes – 2021)\*:** 5.314  
**Acessos de Banda Larga Fixa (fev – 2023):** 1.973  
**Cinturão Digital:** sim  
\* De acordo com a SCidades, os dados de 2022 estão em consolidação e conferência por parte dos municípios.

#### ECONOMIA

**PIB (2020):** R\$ 297.505.000  
Agropecuária (2020): R\$102.130.330  
Indústria (2020): R\$ 12.798.950  
Serviços (2020): R\$ 71.692.180  
Serviços públicos (2020): R\$ 101.417.510  
Impostos, líquidos de subsídios, sobre produtos (2020): R\$ 9.466.030  
**PIB per capita (2020):** R\$ 11.360,79  
**Benefícios da Previdência Social (2022):** R\$ 97.769.172,22  
**Beneficiários da Previdência Social (dez – 2022):** 6.710  
**Auxílio Brasil (2022):** R\$ 28.715.248  
**Famílias Beneficiárias do Auxílio Brasil (2022):** 5.829

#### Instituições financeiras (mar – 2023):

Banco do Brasil (atendimento e atendimento eletrônico) e Bradesco (agência)

#### FINANÇAS PÚBLICAS

**Receita Total (2022):** R\$ 88.617.268,20  
**Receita Tributária (2022):** R\$ 4.813.458,65  
**Cota-parte do FPM (2022):** R\$ 30.223.140,82  
**Transferência do SUS (2022):** R\$ 8.866.306,64  
**Cota-parte do ICMS (2022):** R\$ 8.822.450,47  
**Fundeb (2022):** R\$ 25.806.545,21  
**Despesa Total (2022):** R\$ 88.033.291,45  
**Despesa de Pessoal (2022)\*:** R\$ 37.415.873,31  
\* O dado é referente ao terceiro quadrimestre (set-dez).

#### EDUCAÇÃO

**Escolas de educação infantil (2022):** 35  
**Escolas de ensino fundamental (2022):** 33  
**Escolas de ensino médio (2022):** 4  
**Escolas de educação profissional (2022):** 2  
**Escolas em áreas indígenas (2022):** -  
**Instituições de ensino superior presenciais (2023):** -  
**Matrículas da educação infantil (2022):** 989  
**Matrículas do ensino fundamental (2022):** 2.651  
**Matrículas do ensino médio (2022):** 931  
**Taxa de abandono (2021)**  
**Anos iniciais (até o 5º ano):** 0  
**Anos finais (do 6º ao 9º ano):** 0,1  
**Ensino médio:** 1  
**Nota do Ideb (2021)**  
**Anos iniciais (até o 5º ano):** 8,7  
**Anos finais (do 6º ao 9º ano):** 6,8  
**Ensino médio:** 5,6

#### SAÚDE

**Transferência SUS hab/ano (2022):** R\$ 285,79  
**Cobertura Saúde da Família (dez – 2022):** 94,77%  
**Taxa de Mortalidade Infantil (2022)\*:** 23,73%  
\* A cada mil nascidos vivos. Segundo informado pela Secretaria da Saúde do Estado, os dados estão sujeitos a revisão.

#### CULTURA

**Meios de comunicação afiliados à Acert:** -  
**Patrimônio histórico:** -  
**Padroeira:** Senhora Sant’Ana  
**Equipamentos culturais:** uma biblioteca, um museu e um ponto de cultura

#### SEGURANÇA PÚBLICA

**AIS 16**  
**Polícia Militar:** (88) 3692 3511 / 3691 3020  
**Polícia Civil:** (88) 3692 3308  
**Corpo de Bombeiros:** (88) 3692 3384  
**Pefoce Região dos Sertões de Crateús:** (88) 6391 4527  
**CVLIs (2022):** 13

#### JUSTIÇA

Fórum Ministro Carlos Santos  
Entrância intermediária  
☎ (88) 3675 1167  
**Varas:** 1  
**Promotorias:** 1  
**Defensores:** -  
**Cartório eleitoral:** (85) 3453 3539

#### POLÍTICA

**Eleitores (abr – 2023):** 21.757  
**Deputados federais mais votados (2022):** Matheus Noronha (E) – 3.290 votos, Eunício (E) – 2.316 votos, Guimarães do PT (E) – 1.549 votos  
**Deputados estaduais mais votados (2022):** Gabriella Aguiar (E) – 3.446 votos, Jeóva Mota (E) – 2.399 votos, Audic Mota (S) – 1.579 votos  
**Vereadores mais votados (2020):** Italo Coutinho (E) – 1.570 votos, Alex Pacifico (E) – 1.296 votos, Dedé Coutinho (E) – 1.089 votos

#### ADMINISTRAÇÃO PÚBLICA

**Ranking ICGM (2021)\*:** 9º (de 68)  
🌐 www.independencia.ce.gov.br  
☎ (88) 3675 1244 / 3675 1258  
**Prefeito:** Jose Valdi Coutinho (Valdi Coutinho)  
**Vereadores:** 11  
**Distritos:** Cachoeira do Fogo, Ematuba, Iapi, Independência, Jandrangoeira, Monte Sinai, Tranqueiras e Várzea Grande  
**CNPJ:** 07.982.028/0001-10  
\* População acima de 20 mil e menor que 50 mil habitantes.

# IPAPORANGA

#### HISTÓRIA

**Data de aniversário:** 18/9  
**Toponímia:** palavra originária do tupi, que significa “lagoa bonita”  
**Gentílico:** ipaporanguense

#### DEMOGRAFIA

**População (Censo 2022):** 11.575  
**População (Censo 2010):** 11.343  
**Total de homens (Censo 2010):** 5.658  
**Total de mulheres (Censo 2010):** 5.685  
**População urbana (Censo 2010):** 4.136  
**População rural (Censo 2010):** 7.207  
**Densidade demográfica hab/km² (Censo 2022):** 16,42

#### GEOGRAFIA

**Área:** 704,8 km²  
**Latitude:** 4º 54’ 02’’  
**Longitude:** 40º 45’ 34’’  
**Altitude:** 281,6 m  
**Clima:** tropical quente semiárido e tropical quente semiárido brando, com chuvas de janeiro a abril  
**Relevo:** Planalto da Ibiapaba e sertões  
**Vegetação:** caatinga arbustiva aberta, carrasco, floresta caducifólia espinhosa (caatinga arbórea) e floresta subcaducifólia tropical pluvial (mata seca)  
**Precipitação pluviométrica (média em 2022):** 1.265 mm

#### INFRAESTRUTURA

**Domicílios (Censo 2022):** 5.448  
**Serviço de água urbano (habitantes – 2021)\*:** 3.938  
**Esgoto urbano (habitantes – 2021)\*:** 0  
**Serviço de água rural (habitantes – 2021)\*:** 6.520  
**Acessos de Banda Larga Fixa (fev – 2023):** 478  
**Cinturão Digital:** não  
\* De acordo com a SCidades, os dados de 2022 estão em consolidação e conferência por parte dos municípios.

#### ECONOMIA

**PIB (2020):** R\$ 96.000.180  
Agropecuária (2020): R\$ 17.323.200  
Indústria (2020): R\$ 2.740.250  
Serviços (2020): R\$ 26.088.420  
Serviços públicos (2020): R\$ 46.158.740  
Impostos, líquidos de subsídios, sobre produtos (2020): R\$ 3.689.570  
**PIB per capita (2020):** R\$ 8.278,73  
**Benefícios da Previdência Social (2022):** R\$ 32.072.115,99  
**Beneficiários da Previdência Social (dez – 2022):** 2.233  
**Auxílio Brasil (2022):** R\$ 11.712.152  
**Famílias Beneficiárias do Auxílio Brasil (2022):** 2.458  
**Instituições financeiras (mar – 2023):** Bradesco (atendimento e atendimento eletrônico)

#### FINANÇAS PÚBLICAS

**Receita Total (2022):** R\$ 54.095.957,18  
**Receita Tributária (2022):** R\$ 1.312.389,96  
**Cota-parte do FPM (2022):** R\$ 17.270.366,27  
**Transferência do SUS (2022):** R\$ 7.944.955,07  
**Cota-parte do ICMS (2022):** R\$ 7.549.710,54  
**Fundeb (2022):** R\$ 14.578.420,70  
**Despesa Total (2022):** R\$ 53.740.124,55  
**Despesa de Pessoal (2022)\*:** R\$ 20.756.081,39  
\* O dado é referente ao terceiro quadrimestre (set-dez).

#### EDUCAÇÃO

**Escolas de educação infantil (2022):** 7  
**Escolas de ensino fundamental (2022):** 7  
**Escolas de ensino médio (2022):** 1  
**Escolas de educação profissional (2022):** 0  
**Escolas em áreas indígenas (2022):** -  
**Instituições de ensino superior presenciais (2023):** -  
**Matrículas da educação infantil (2022):** 595  
**Matrículas do ensino fundamental (2022):** 1.495  
**Matrículas do ensino médio (2022):** 441  
**Taxa de abandono (2021)**  
**Anos iniciais (até o 5º ano):** 0  
**Anos finais (do 6º ao 9º ano):** 0  
**Ensino médio:** 1,8  
**Nota do Ideb (2021)**  
**Anos iniciais (até o 5º ano):** 6,6  
**Anos finais (do 6º ao 9º ano):** 5,2  
**Ensino médio:** 5

#### SAÚDE

**Transferência SUS hab/ano (2022):** R\$ 592,54  
**Cobertura Saúde da Família (dez – 2022):** 100%  
**Taxa de Mortalidade Infantil (2022)\*:** 15,04%  
\* A cada mil nascidos vivos. Segundo informado pela Secretaria da Saúde do Estado, os dados estão sujeitos a revisão.

#### CULTURA

**Meios de comunicação afiliados à Acert:** -  
**Patrimônio histórico:** -  
**Padroeiro:** Sagrado Coração de Jesus  
**Equipamentos culturais:** uma biblioteca



DIVULGAÇÃO/COGERH

AÇUDE SÃO JOSÉ III, NA BACIA DOS SERTÕES DE CRATEÚS, SANGROU EM 2023 APÓS 14 ANOS SEM TRANSBORDAR



#### DADOS GERAIS

**CEP:** 62215-000 a 62219-999  
**Distância de Fortaleza:** 363,5 km  
**Tempo estimado de viagem:** 6h03min  
**Principais vias de acesso:** BR-020 / BR-222 / CE-176 / CE-189 / CE-257 / CE-265  
**Localização:** microrregião do Sertão de Crateús  
**Municípios limítrofes:** Ararendá, Crateús, Nova Russas, Poranga e Tamboril

#### RANKING PIB CE

<b>2011</b>	157º
<b>2012</b>	161º
<b>2013</b>	162º
<b>2014</b>	157º
<b>2015</b>	164º
<b>2016</b>	159º
<b>2017</b>	161º
<b>2018</b>	165º
<b>2019</b>	162º
<b>2020</b>	163º

#### UNIDADE DE CONSERVAÇÃO

**Estadual:** APA do Boqueirão do Poti

#### SELO UNICEF

2017-2020  
**IDM (2018):** 18,32 (147º no Ceará)  
**IDH (2010):** 0,579 (167º no Ceará e 4.654º no Brasil)





DIVULGAÇÃO/MARCEL BEZERRA

A PARÓQUIA NOSSA SENHORA DA CONCEIÇÃO, EM IPAUMIRIM, É LIGADA À DIOCESE DO CRATO



#### DADOS GERAIS

**CEP:** 63340-000 a 63359-999  
**Distância de Fortaleza:** 415,2 km  
**Tempo estimado de viagem:** 6h55min  
**Principais vias de acesso:** BR-116 / BR-122 / BR-226 / BR-230 / CE-138 / CE-151 / CE-368 / CE-371  
**Localização:** microrregião de Lavras da Mangabeira  
**Municípios limítrofes:** Aurora, Baixo, Lavras da Mangabeira (e estado da Paraíba)

#### RANKING PIB CE

<b>2011</b>	145º
<b>2012</b>	147º
<b>2013</b>	144º
<b>2014</b>	146º
<b>2015</b>	149º
<b>2016</b>	145º
<b>2017</b>	142º
<b>2018</b>	137º
<b>2019</b>	139º
<b>2020</b>	140º
<b>IDM (2018):</b>	22,04 (103º no Ceará)
<b>IDH (2010):</b>	0,606 (109º no Ceará e 3.999º no Brasil)

# IPAUMIRIM

#### HISTÓRIA

**Data de aniversário:** 12/12  
**Toponímia:** de formação erudita, com fundamento no tupi, que significa “lagoa pequena”  
**Gentílico:** ipaumirinense

#### DEMOGRAFIA

**População (Censo 2022):** 12.083  
**População (Censo 2010):** 12.009  
**Total de homens (Censo 2010):** 5.996  
**Total de mulheres (Censo 2010):** 6.013  
**População urbana (Censo 2010):** 7.133  
**População rural (Censo 2010):** 4.876  
**Densidade demográfica hab/km² (Censo 2022):** 43,7

#### GEOGRAFIA

**Área:** 276,5 km²  
**Latitude:** 6° 47' 22”  
**Longitude:** 38° 43' 04”  
**Altitude:** 275 m  
**Clima:** tropical quente semiárido, com chuvas de fevereiro a abril  
**Relevo:** serras secas e sertões  
**Vegetação:** caatinga arbustiva aberta, caatinga arbustiva densa e floresta caducifólia espinhosa (caatinga arbórea)  
**Precipitação pluviométrica (média em 2022):** 1.246,7 mm

#### INFRAESTRUTURA

**Domicílios (Censo 2022):** 5.541  
**Serviço de água urbano (habitantes – 2021)\*:** 6.936  
**Esgoto urbano (habitantes – 2021)\*:** 0  
**Serviço de água rural (habitantes – 2021)\*:** 192  
**Acessos de Banda Larga Fixa (fev – 2023):** 418  
**Cinturão Digital:** sim  
\* De acordo com a SCidades, os dados de 2022 estão em consolidação e conferência por parte dos municípios.

#### ECONOMIA

**PIB (2020):** R\$ 133.876.120  
**Agropecuária (2020):** R\$ 21.044.650  
**Indústria (2020):** R\$ 7.510.160  
**Serviços (2020):** R\$ 44.927.680  
**Serviços públicos (2020):** R\$ 52.431.760  
**Impostos, líquidos de subsídios, sobre produtos (2020):** R\$ 7.961.860  
**PIB per capita (2020):** R\$ 10.722,96  
**Benefícios da Previdência Social (2022):** R\$ 59.247.684,33  
**Beneficiários da Previdência Social (dez – 2022):** 4.159  
**Auxílio Brasil (2022):** R\$ 12.825.869  
**Famílias Beneficiárias do Auxílio Brasil (2022):** 2.655  
**Instituições financeiras (mar – 2023):** Bradesco (agência e atendimento)

#### FINANÇAS PÚBLICAS

**Receita Total (2022):** R\$ 51.626.632,75  
**Receita Tributária (2022):** R\$ 3.059.529,22  
**Cota-parte do FPM (2022):** R\$ 17.270.366,27  
**Transferência do SUS (2022):** R\$ 3.720.810,07  
**Cota-parte do ICMS (2022):** R\$ 4.286.978,97  
**Fundeb (2022):** R\$ 14.323.379,44  
**Despesa Total (2022):** R\$ 50.855.648,99  
**Despesa de Pessoal (2022)\*:** R\$ 25.069.972,92  
\* O dado é referente ao terceiro quadrimestre (set-dez).

#### EDUCAÇÃO

**Escolas de educação infantil (2022):** 8  
**Escolas de ensino fundamental (2022):** 6  
**Escolas de ensino médio (2022):** 1  
**Escolas de educação profissional (2022):** 0  
**Escolas em áreas indígenas (2022):** -  
**Instituições de ensino superior presenciais (2023):** -  
**Matrículas da educação infantil (2022):** 600  
**Matrículas do ensino fundamental (2022):** 1.519  
**Matrículas do ensino médio (2022):** 508  
**Taxa de abandono (2021)**  
**Anos iniciais (até o 5º ano):** 0,1  
**Anos finais (do 6º ao 9º ano):** 0  
**Ensino médio:** 0  
**Nota do Ideb (2021)**  
**Anos iniciais (até o 5º ano):** 4,9  
**Anos finais (do 6º ao 9º ano):** 5  
**Ensino médio:** 4,4

#### SAÚDE

**Transferência SUS hab/ano (2022):** R\$ 267,30  
**Cobertura Saúde da Família (dez – 2022):** 94,30%  
**Taxa de Mortalidade Infantil (2022)\*:** 27,52%  
\* A cada mil nascidos vivos. Segundo informado pela Secretaria da Saúde do Estado, os dados estão sujeitos a revisão.

#### CULTURA

**Meios de comunicação afiliados à Acert:** -  
**Patrimônio histórico:** -  
**Padroeira:** Nossa Senhora da Conceição  
**Equipamentos culturais:** uma biblioteca e um ponto de cultura

#### SEGURANÇA PÚBLICA

**AIS 21**  
**Polícia Militar:** (88) 3412 1690  
**Polícia Civil:** (88) 3581 0307  
**Corpo de Bombeiros:** (88) 3581 9130  
**Pefoce Região Centro Sul:** (88) 3581 7469  
**CVLIs (2022):** 2

#### JUSTIÇA

Fórum Doutor Jader Nogueira Santana  
Entrância inicial  
☎ (88) 3567 1164 / 3567 1581  
**Varas:** 1  
**Promotorias:** 1  
**Defensores:** -  
**Cartório eleitoral:** (85) 3453 3592 (vinculado a Barro)

#### POLÍTICA

**Eleitores (abr – 2023):** 9.535  
**Deputados federais mais votados (2022):** Matheus Noronha (E) – 2.090 votos, José Airton (E) – 938 votos, Yury do Paredão (E) – 750 votos  
**Deputados estaduais mais votados (2022):** Oriel Filho (E) – 2.538 votos, Davi de Raimundão (E) – 1.902 votos, Danniell Oliveira (E) – 464 votos  
**Vereadores mais votados (2020):** Jacare (E) – 756 votos, Michelle Jorge (E) – 482 votos, Professor Renato (E) – 480 votos

#### ADMINISTRAÇÃO PÚBLICA

**Ranking ICGM (2021)\*:** 62º (de 79)  
🌐 www.ipaumirim.ce.gov.br  
☎ (88) 3567 1525  
**Prefeito:** Wilson Alves de Freitas (Puica)  
**Vereadores:** 9  
**Distritos:** Canaúna, Felizardo e Ipaumirim  
**CNPJ:** 07.520.141/0001-84  
\* População de até 20 mil habitantes.

# IPU

#### HISTÓRIA

**Data de aniversário:** 26/8  
**Toponímia:** palavra originária do tupi, que significa “queda-d’água”  
**Gentílico:** ipuense

#### DEMOGRAFIA

**População (Censo 2022):** 41.081  
**População (Censo 2010):** 40.296  
**Total de homens (Censo 2010):** 19.956  
**Total de mulheres (Censo 2010):** 20.340  
**População urbana (Censo 2010):** 25.581  
**População rural (Censo 2010):** 14.715  
**Densidade demográfica hab/km² (Censo 2022):** 65,62

#### GEOGRAFIA

**Área:** 626 km²  
**Latitude:** 4º 19' 32”  
**Longitude:** 40º 42' 40”  
**Altitude:** 247 m  
**Clima:** tropical quente semiárido, tropical quente semiárido brando e tropical quente subúmido, com chuvas de janeiro a maio  
**Relevo:** Planalto da Ibiapaba e sertões  
**Vegetação:** caatinga arbustiva aberta, floresta caducifólia espinhosa (caatinga arbórea), floresta subcaducifólia tropical pluvial (mata seca) e floresta subperenifólia tropical pluvio-nebular (mata úmida)  
**Precipitação pluviométrica (média em 2022):** 1.119,9 mm

#### INFRAESTRUTURA

**Domicílios (Censo 2022):** 17.798  
**Serviço de água urbano (habitantes – 2021)\*:** 25.398  
**Esgoto urbano (habitantes – 2021)\*:** 0  
**Serviço de água rural (habitantes – 2021)\*:** 1.582  
**Acessos de Banda Larga Fixa (fev – 2023):** 3.884  
**Cinturão Digital:** sim  
\* De acordo com a SCidades, os dados de 2022 estão em consolidação e conferência por parte dos municípios.

#### ECONOMIA

**PIB (2020):** R\$ 469.798.660  
**Agropecuária (2020):** R\$ 94.547.360  
**Indústria (2020):** R\$ 19.732.330  
**Serviços (2020):** R\$ 172.814.150  
**Serviços públicos (2020):** R\$ 156.692.660  
**Impostos, líquidos de subsídios, sobre produtos (2020):** R\$ 26.012.170  
**PIB per capita (2020):** R\$ 11.170,26  
**Benefícios da Previdência Social (2022):** R\$ 152.596.785,63  
**Beneficiários da Previdência Social (dez – 2022):** 10.502  
**Auxílio Brasil (2022):** R\$ 43.226.714  
**Famílias Beneficiárias do Auxílio Brasil (2022):** 10.157

**Instituições financeiras (mar – 2023):** Banco do Brasil (agência e atendimento eletrônico), Caixa Econômica (agência e atendimento eletrônico) e Bradesco (agência e atendimento eletrônico)

#### FINANÇAS PÚBLICAS

**Receita Total (2022):** R\$ 171.770.508,32  
**Receita Tributária (2022):** R\$ 7.542.444,72  
**Cota-parte do FPM (2022):** R\$ 38.519.777  
**Transferência do SUS (2022):** R\$ 28.806.161,81  
**Cota-parte do ICMS (2022):** R\$ 8.755.342,82  
**Fundeb (2022):** R\$ 48.045.628,08  
**Despesa Total (2022):** R\$ 164.635.490,50  
**Despesa de Pessoal (2022)\*:** R\$ 70.510.080,87  
\* O dado é referente ao terceiro quadrimestre (set-dez).

#### EDUCAÇÃO

**Escolas de educação infantil (2022):** 32  
**Escolas de ensino fundamental (2022):** 36  
**Escolas de ensino médio (2022):** 9  
**Escolas de educação profissional (2022):** 2  
**Escolas em áreas indígenas (2022):** -  
**Instituições de ensino superior presenciais (2023):** Faedi  
**Matrículas da educação infantil (2022):** 2.257  
**Matrículas do ensino fundamental (2022):** 5.367  
**Matrículas do ensino médio (2022):** 1.906  
**Taxa de abandono (2021)**  
**Anos iniciais (até o 5º ano):** 0  
**Anos finais (do 6º ao 9º ano):** 0,3  
**Ensino médio:** 0,4  
**Nota do Ideb (2021)**  
**Anos iniciais (até o 5º ano):** 6,5  
**Anos finais (do 6º ao 9º ano):** 5,3  
**Ensino médio:** 5,2

#### SAÚDE

**Transferência SUS hab/ano (2022):** R\$ 662,61  
**Cobertura Saúde da Família (dez – 2022):** 100%  
**Taxa de Mortalidade Infantil (2022)\*:** 12,82%  
\* A cada mil nascidos vivos. Segundo informado pela Secretaria da Saúde do Estado, os dados estão sujeitos a revisão.

#### CULTURA

**Meios de comunicação afiliados à Acert:** Rádio FM Cidade, Rádio Iracema 1360 AM e Rádio Regional Ipu  
**Patrimônio histórico:** Igreja de Nossa Senhora do Desterro – tombamento estadual  
**Tesouros Vivos:** Mestre da Cultura 2005 – Mestra Dona Branca  
**Padroeiro:** São Sebastião  
**Equipamentos culturais:** uma biblioteca e um ponto de cultura

#### SEGURANÇA PÚBLICA

**AIS 16**  
**Polícia Militar:** (88) 3692 3511 / 3691 3020  
**Polícia Civil:** (88) 3692 3308  
**Corpo de Bombeiros:** (88) 3692 3384  
**Pefoce Região dos Sertões de Crateús:** (88) 6391 4527  
**CVLIs (2022):** -

#### JUSTIÇA

Fórum Doutor Francisco Pereira Pontes  
Entrância intermediária  
☎ (88) 3683 2035  
**Varas:** 1  
**Promotorias:** 1  
**Defensores:** 1  
**Defensoria:** (88) 99926 7257  
**Cartório eleitoral:** (85) 3453 3521

#### POLÍTICA

**Eleitores (abr – 2023):** 34.545  
**Deputados federais mais votados (2022):** Denis Bezerra (NE) – 6.732 votos, Eliane Braz (S) – 2.206 votos, Leônidas Cristino (E) – 1.800 votos  
**Deputados estaduais mais votados (2022):** Cláudio Pinho (E) – 5.873 votos, Sávio Pontes (S) – 2.964 votos, Bruno Pedrosa (S) – 2.897 votos  
**Vereadores mais votados (2020):** Monga (E) – 1.556 votos, Glaidson Martins (E) – 1.505 votos, Zeca Rufino (E) – 1.410 votos

#### ADMINISTRAÇÃO PÚBLICA

**Ranking ICGM (2021)\*:** 20º (de 68)  
🌐 www.ipu.ce.gov.br  
☎ (88) 3683 2021 / 3683 2022  
**Prefeito:** Robério Wagner Martins Moreira (Robério Rufino)  
**Vereadores:** 13  
**Distritos:** Abilio Martins, Flores, Ingazeiras, Ipu, Recanto e Várzea do Giló  
**CNPJ:** 07.679.723/0001-08  
\* População acima de 20 mil e menor que 50 mil habitantes.

A BICA DO IPU É UM TRADICIONAL PONTO TURÍSTICO DO MUNICÍPIO



#### DADOS GERAIS

**CEP:** 62250-000 a 62254-999  
**Distância de Fortaleza:** 302,4 km  
**Tempo estimado de viagem:** 5h02min  
**Principais vias de acesso:** BR-020 / BR-222 / BR-403 / CE-176 / CE-187 / CE-257  
**Localização:** microrregião de Ipu  
**Municípios limítrofes:** Croatá, Guaraciaba do Norte, Hidrolândia, Ipueiras, Nova Russas, Pires Ferreira e Reriutaba

#### RANKING PIB CE

<b>2011</b>	51º
<b>2012</b>	52º
<b>2013</b>	51º
<b>2014</b>	54º
<b>2015</b>	55º
<b>2016</b>	53º
<b>2017</b>	52º
<b>2018</b>	51º
<b>2019</b>	51º
<b>2020</b>	51º

#### UNIDADE DE CONSERVAÇÃO

**Estadual:** APA da Bica do Ipu  
**Reserva Particular do Patrimônio Natural (RPPN):** Ipuçaba

#### SELO UNICEF

2017-2020  
**IDM (2018):** 29,06 (42º no Ceará)  
**IDH (2010):** 0,618 (76º no Ceará e 3.735º no Brasil)





REPRODUÇÃO/PREFEITURA DE IPUEIRAS

CRISTO REDENTOR DE IPUEIRAS É MONUMENTO DE DESTACADA RELEVÂNCIA CULTURAL, TURÍSTICA E RELIGIOSA DO CEARÁ



DADOS GERAIS

**CEP:** 62230-000 a 62249-999  
**Distância de Fortaleza:** 312,9 km  
**Tempo estimado de viagem:** 5h12min  
**Principais vias de acesso:** BR-020 / BR-222 / CE-176 / CE-187 / CE-257  
**Localização:** microrregião de Ipu  
**Municípios limítrofes:** Ararendá, Croatá, Ipu, Hidrolândia, Nova Russas, Poranga (e estado do Piauí)

RANKING PIB CE

2011	64º
2012	66º
2013	66º
2014	66º
2015	68º
2016	70º
2017	73º
2018	74º
2019	73º
2020	70º

UNIDADE DE CONSERVAÇÃO

**Federal:** APA Serra da Ibiapaba  
**IDM (2018):** 18,99 (139º no Ceará)  
**IDH (2010):** 0,573 (172º no Ceará e 4.786º no Brasil)

# IPUEIRAS

HISTÓRIA

**Data de aniversário:** 25/10  
**Toponímia:** palavra originada do tupi, que significa “lugar raso em que se acumula água”  
**Gentílico:** ipueirense

DEMOGRAFIA

**População (Censo 2022):** 36.798  
**População (Censo 2010):** 37.862  
**Total de homens (Censo 2010):** 18.533  
**Total de mulheres (Censo 2010):** 19.329  
**População urbana (Censo 2010):** 18.358  
**População rural (Censo 2010):** 19.504  
**Densidade demográfica hab/km² (Censo 2022):** 24,81

GEOGRAFIA

**Área:** 1.483 km²  
**Latitude:** 4° 32’ 32”  
**Longitude:** 40° 43’ 09”  
**Altitude:** 231,34 m  
**Clima:** tropical quente semiárido e tropical quente semiárido brando, com chuvas de janeiro a maio  
**Relevo:** Planalto da Ibiapaba e sertões  
**Vegetação:** carrasco, floresta caducifólia espinhosa (caatinga arbórea) e floresta subcaducifólia tropical pluvial (mata seca)  
**Precipitação pluviométrica (média em 2022):** 1.036,4 mm

INFRAESTRUTURA

**Domicílios (Censo 2022):** 18.039  
**Serviço de água urbano (habitantes – 2021)\*:** 17.513  
**Esgoto urbano (habitantes – 2021)\*:** 0  
**Serviço de água rural (habitantes – 2021)\*:** 15.466  
**Acessos de Banda Larga Fixa (fev – 2023):** 6.025  
**Cinturão Digital:** sim  
\* De acordo com a SCidades, os dados de 2022 estão em consolidação e conferência por parte dos municípios.

ECONOMIA

**PIB (2020):** R\$ 310.329.020  
Agropecuária (2020): R\$ 35.835.720  
Indústria (2020): R\$ 8.493.930  
Serviços (2020): R\$ 100.443.360  
Serviços públicos (2020): R\$ 151.937.940  
Impostos, líquidos de subsídios, sobre produtos (2020): R\$ 13.618.080  
**PIB per capita (2020):** R\$ 8.142,13  
**Benefícios da Previdência Social (2022):** R\$ 135.110.722,57  
**Beneficiários da Previdência Social (dez – 2022):** 9.569  
**Auxílio Brasil (2022):** R\$ 31.257.711  
**Famílias Beneficiárias do Auxílio Brasil (2022):** 7.081  
**Instituições financeiras (mar – 2023):** Banco do Brasil (atendimento e atendimento eletrônico), Caixa Econômica (agência e atendimento eletrônico) e Bradesco (agência)

FINANÇAS PÚBLICAS

**Receita Total (2022):** R\$ 151.531.317,47  
**Receita Tributária (2022):** R\$ 5.131.312,19  
**Cota-parte do FPM (2022):** R\$ 38.858.323,77  
**Transferência do SUS (2022):** R\$ 17.348.377,67  
**Cota-parte do ICMS (2022):** R\$ 7.102.143,90  
**Fundeb (2022):** R\$ 54.706.963,98  
**Despesa Total (2022):** R\$ 155.604.051,90  
**Despesa de Pessoal (2022)\*:** R\$ 70.990.537,01  
\* O dado é referente ao terceiro quadrimestre (set-dez).

EDUCAÇÃO

**Escolas de educação infantil (2022):** 35  
**Escolas de ensino fundamental (2022):** 37  
**Escolas de ensino médio (2022):** 4  
**Escolas de educação profissional (2022):** 2  
**Escolas em áreas indígenas (2022):** -  
**Instituições de ensino superior presenciais (2023):** -  
**Matrículas da educação infantil (2022):** 1.796  
**Matrículas do ensino fundamental (2022):** 5.079  
**Matrículas do ensino médio (2022):** 1.577  
**Taxa de abandono (2021)**  
**Anos iniciais (até o 5º ano):** 0  
**Anos finais (do 6º ao 9º ano):** 0  
**Ensino médio:** 0,1  
**Nota do Ideb (2021)**  
**Anos iniciais (até o 5º ano):** 6,1  
**Anos finais (do 6º ao 9º ano):** 5,1  
**Ensino médio:** 4,5

SAÚDE

**Transferência SUS hab/ano (2022):** R\$ 341,06  
**Cobertura Saúde da Família (dez – 2022):** 99,46%  
**Taxa de Mortalidade Infantil (2022)\*:** 8,83%  
\* A cada mil nascidos vivos. Segundo informado pela Secretaria da Saúde do Estado, os dados estão sujeitos a revisão.

CULTURA

**Meios de comunicação afiliados à Acert:** Rádio Macambira AM e Rádio Vox FM  
**Patrimônio histórico:** -  
**Padroeira:** Nossa Senhora da Conceição  
**Equipamentos culturais:** uma biblioteca

SEGURANÇA PÚBLICA

**AIS 16**  
**Polícia Militar:** (88) 3692 3511 / 3691 3020  
**Polícia Civil:** (88) 3692 3308  
**Corpo de Bombeiros:** (88) 3692 3384  
**Pefoce Região dos Sertões de Crateús:** (88) 6391 4527  
**CVLIs (2022):** 1

JUSTIÇA

Fórum Desembargador Francisco Gilson  
Viana Martins  
Entrância inicial  
☎ (88) 3685 1317  
**Varas:** 1  
**Promotorias:** 1  
**Defensores:** -  
**Cartório eleitoral:** (88) 99238 8853

POLÍTICA

**Eleitores (abr – 2023):** 33.839  
**Deputados federais mais votados (2022):** Eduardo Bismarck (E) – 7.161 votos, Júnior Mano (E) – 2.509 votos, AJ Albuquerque (E) – 1.759 votos  
**Deputados estaduais mais votados (2022):** João Jaime (E) – 7.361 votos, Jeová Mota (E) – 2.388 votos, Bruno Pedrosa (S) – 1.712 votos  
**Vereadores mais votados (2020):** Judite do Marcos (E) – 1.411 votos, Denis Mourao (E) – 1.276 votos, Raimundinho do Charito (E) – 1.233 votos

ADMINISTRAÇÃO PÚBLICA

**Ranking ICGM (2019):** 48º (de 68)  
🌐 www.ipueiras.ce.gov.br  
☎ (88) 3685 1114 / 7171  
**Prefeito:** Francisco Souto de Vasconcelos Júnior (Júnior Do Titico)  
**Vereadores:** 13  
**Distritos:** Alazans, América, Balseiro, Barrocas, Engenheiro João Tomé, Gázea, Ipueiras, Livramento, Matriz, Nova Fátima, Nova Graça, São José e São José das Lontras  
**CNPJ:** 07.680.846/0001-69  
\* População acima de 20 mil e menor que 50 mil habitantes.

# IRACEMA

HISTÓRIA

**Data de aniversário:** 25/3  
**Toponímia:** homenagem à Iracema dos lábios de mel  
**Gentílico:** iracemense

DEMOGRAFIA

**População (Censo 2022):** 14.001  
**População (Censo 2010):** 13.722  
**Total de homens (Censo 2010):** 6.763  
**Total de mulheres (Censo 2010):** 6.959  
**População urbana (Censo 2010):** 9.819  
**População rural (Censo 2010):** 3.903  
**Densidade demográfica hab/km² (Censo 2022):** 16,68

GEOGRAFIA

**Área:** 839,2 km²  
**Latitude:** 5° 48’ 38”  
**Longitude:** 38° 18’ 10”  
**Altitude:** 140 m  
**Clima:** tropical quente semiárido e tropical quente semiárido brando, com chuvas de janeiro a abril  
**Relevo:** serras secas e sertões  
**Vegetação:** caatinga arbustiva aberta, caatinga arbustiva densa e floresta caducifólia espinhosa (caatinga arbórea)  
**Precipitação pluviométrica (média em 2022):** 1016.1 mm

INFRAESTRUTURA

**Domicílios (Censo 2022):** 6.066  
**Serviço de água urbano (habitantes – 2021)\*:** 9.624  
**Esgoto urbano (habitantes – 2021)\*:** 0  
**Serviço de água rural (habitantes – 2021)\*:** 842  
**Acessos de Banda Larga Fixa (fev – 2023):** 2.052  
**Cinturão Digital:** não  
\* De acordo com a SCidades, os dados de 2022 estão em consolidação e conferência por parte dos municípios.

ECONOMIA

**PIB (2020):** R\$ 175.352.350  
Agropecuária (2020): R\$ 27.869.550  
Indústria (2020): R\$ 8.216.180  
Serviços (2020): R\$ 60.972.310  
Serviços públicos (2020): R\$ 69.661.670  
Impostos, líquidos de subsídios, sobre produtos (2020): R\$ 8.632.630  
**PIB per capita (2020):** R\$ 12.240,15  
**Benefícios da Previdência Social (2022):** R\$ 60.311.734,26  
**Beneficiários da Previdência Social (dez – 2022):** 4.237  
**Auxílio Brasil (2022):** R\$ 10.710.032  
**Famílias Beneficiárias do Auxílio Brasil (2022):** 2.475  
**Instituições financeiras (mar – 2023):** Banco do Brasil (atendimento e atendimento eletrônico) e Bradesco (atendimento e atendimento eletrônico)

FINANÇAS PÚBLICAS

**Receita Total (2022):** R\$ 68.815.187,47  
**Receita Tributária (2022):** R\$ 3.706.763,76  
**Cota-parte do FPM (2022):** R\$ 21.587.957,78  
**Transferência do SUS (2022):** R\$ 8.214.667,36  
**Cota-parte do ICMS (2022):** R\$ 9.242.530,39  
**Fundeb (2022):** R\$ 16.274.367,57  
**Despesa Total (2022):** R\$ 68.345.117,88  
**Despesa de Pessoal (2022)\*:** R\$ 36.410.420,79  
\* O dado é referente ao terceiro quadrimestre (set-dez).

EDUCAÇÃO

**Escolas de educação infantil (2022):** 10  
**Escolas de ensino fundamental (2022):** 11  
**Escolas de ensino médio (2022):** 2  
**Escolas de educação profissional (2022):** 1  
**Escolas em áreas indígenas (2022):** -  
**Instituições de ensino superior presenciais (2023):** -  
**Matrículas da educação infantil (2022):** 863  
**Matrículas do ensino fundamental (2022):** 1.568  
**Matrículas do ensino médio (2022):** 521  
**Taxa de abandono (2021)**  
**Anos iniciais (até o 5º ano):** 0  
**Anos finais (do 6º ao 9º ano):** 0  
**Ensino médio:** 1,1  
**Nota do Ideb (2021)**  
**Anos iniciais (até o 5º ano):** 5,9  
**Anos finais (do 6º ao 9º ano):** 5,2  
**Ensino médio:** 4,3

SAÚDE

**Transferência SUS hab/ano (2022):** R\$ 555,48  
**Cobertura Saúde da Família (dez – 2022):** 100%  
**Taxa de Mortalidade Infantil (2022)\*:** 8,77%  
\* A cada mil nascidos vivos. Segundo informado pela Secretaria da Saúde do Estado, os dados estão sujeitos a revisão.

CULTURA

**Meios de comunicação afiliados à Acert:** -  
**Patrimônio histórico:** -  
**Padroeira:** Nossa Senhora da Conceição  
**Equipamentos culturais:** uma biblioteca e um ponto de cultura



DIVULGAÇÃO /CLAUDIVAN BESSA

O PRINCIPAL EVENTO DE IRACEMA É A FESTA DA PADROEIRA NOSSA SENHORA DA CONCEIÇÃO



DADOS GERAIS

**CEP:** 62980-000 a 62989-999  
**Distância de Fortaleza:** 286,7 km  
**Tempo estimado de viagem:** 4h46min  
**Principais vias de acesso:** BR-116 / BR-122 / CE-138 / CE-265  
**Localização:** microrregião da Serra do Pereiro  
**Municípios limítrofes:** Alto Santo, Ererê, Jaguaribara, Jaguaribe, Pereiro e Potiretama

RANKING PIB CE

2011	130º
2012	116º
2013	118º
2014	111º
2015	114º
2016	114º
2017	116º
2018	116º
2019	118º
2020	112º

UNIDADE DE CONSERVAÇÃO

**Federal:** Estação Ecológica do Castanhão

SELO UNICEF

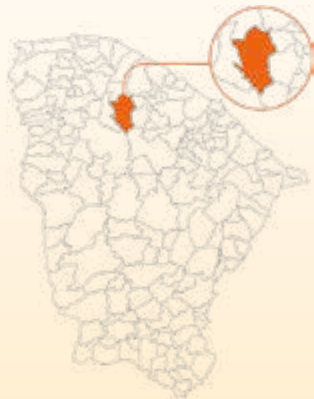
2007-2008  
2009-2012  
2013-2016  
2017-2020  
**IDM (2018):** 26,31 (61º no Ceará)  
**IDH (2010):** 0,652 (22º no Ceará e 3.070º no Brasil)





DIVULGAÇÃO/MARCEL BEZERRA

IGREJA MATRIZ SÃO LUIZ GONZAGA FICA LOCALIZADA NO CENTRO DE IRAUÇUBA



#### DADOS GERAIS

**CEP:** 62620-000 a 62629-999  
**Distância de Fortaleza:** 157,3 km  
**Tempo estimado de viagem:** 2h37min  
**Principal via de acesso:** BR-222  
**Localização:** microrregião de Sobral  
**Municípios limítrofes:** Canindé, Itapajé, Itapipoca, Miráima, Santa Quitéria, Sobral e Tejuçuoca

#### RANKING PIB CE

<b>2011</b>	90º
<b>2012</b>	91º
<b>2013</b>	91º
<b>2014</b>	94º
<b>2015</b>	96º
<b>2016</b>	94º
<b>2017</b>	100º
<b>2018</b>	102º
<b>2019</b>	98º
<b>2020</b>	106º

#### SELO UNICEF

2007-2008  
2013-2016  
2017-2020  
**IDM (2018):** 18,70 (144º no Ceará)  
**IDH (2010):** 0,605 (118º no Ceará e 4.029º no Brasil)

# IRAUÇUBA

#### HISTÓRIA

**Data de aniversário:** 20/5  
**Toponímia:** palavra originária do tupi, que significa “amizade”  
**Gentílico:** irauçubense

#### DEMOGRAFIA

**População (Censo 2022):** 23.915  
**População (Censo 2010):** 22.324  
**Total de homens (Censo 2010):** 11.347  
**Total de mulheres (Censo 2010):** 10.977  
**População urbana (Censo 2010):** 14.343  
**População rural (Censo 2010):** 7.981  
**Densidade demográfica hab/km² (Censo 2022):** 16,31

#### GEOGRAFIA

**Área:** 1.466 km²  
**Latitude:** 3º 44’ 50’’  
**Longitude:** 39º 47’ 04’’  
**Altitude:** 152,52 m  
**Clima:** tropical quente semiárido, com chuvas de janeiro a abril  
**Relevo:** serras secas e sertões  
**Vegetação:** caatinga arbustiva aberta e caatinga arbustiva densa  
**Precipitação pluviométrica (média em 2022):** 627,8 mm

#### INFRAESTRUTURA

**Domicílios (Censo 2022):** 9.690  
**Serviço de água urbano (habitantes – 2021)\*:** 10.446  
**Esgoto urbano (habitantes – 2021)\*:** 0  
**Serviço de água rural (habitantes – 2021)\*:** 8.798  
**Acessos de Banda Larga Fixa (fev – 2023):** 1.682  
**Cinturão Digital:** sim  
\* De acordo com a SCidades, os dados de 2022 estão em consolidação e conferência por parte dos municípios.

#### ECONOMIA

**PIB (2020):** R\$ 191.993.180  
Agropecuária (2020): R\$18.792.530  
Indústria (2020): R\$ 12.545.980  
Serviços (2020): R\$ 55.036.790  
Serviços públicos (2020): R\$ 95.678.410  
Impostos, líquidos de subsídios, sobre produtos (2020): R\$ 9.939.470  
**PIB per capita (2020):** R\$ 7.899,33  
**Benefícios da Previdência Social (2022):** R\$ 55.320.935,09  
**Beneficiários da Previdência Social (dez – 2022):** 3.965  
**Auxílio Brasil (2022):** R\$ 25.626.389  
**Famílias Beneficiárias do Auxílio Brasil (2022):** 5.530  
**Instituições financeiras (mar – 2023):** Banco do Brasil (atendimento e atendimento eletrônico), Bradesco (atendimento e atendimento eletrônico) e Topázio (atendimento eletrônico)

#### FINANÇAS PÚBLICAS

**Receita Total (2022):** R\$ 117.311.454,07  
**Receita Tributária (2022):** R\$ 6.325.187,17  
**Cota-parte do FPM (2022):** R\$ 30.223.140,82  
**Transferência do SUS (2022):** R\$ 8.634.066,69  
**Cota-parte do ICMS (2022):** R\$ 6.949.320,19  
**Fundeb (2022):** R\$ 40.005.800,26  
**Despesa Total (2022):** R\$ 118.091.122,53  
**Despesa de Pessoal (2022)\*:** R\$ 45.634.709,68  
\* O dado é referente ao terceiro quadrimestre (set-dez).

#### EDUCAÇÃO

**Escolas de educação infantil (2022):** 17  
**Escolas de ensino fundamental (2022):** 19  
**Escolas de ensino médio (2022):** 3  
**Escolas de educação profissional (2021):** 0  
**Escolas em áreas indígenas (2022):** -  
**Instituições de ensino superior presenciais (2023):** -  
**Matrículas da educação infantil (2022):** 1.103  
**Matrículas do ensino fundamental (2022):** 3.474  
**Matrículas do ensino médio (2022):** 1.089  
**Taxa de abandono (2021)**  
**Anos iniciais (até o 5º ano):** 0  
**Anos finais (do 6º ao 9º ano):** 0  
**Ensino médio:** 0,3  
**Nota do Ideb (2021)**  
**Anos iniciais (até o 5º ano):** 6,2  
**Anos finais (do 6º ao 9º ano):** 5,5  
**Ensino médio:** 4,4

#### SAÚDE

**Transferência SUS hab/ano (2022):** R\$ 320,42  
**Cobertura Saúde da Família (dez – 2022):** 100%  
**Taxa de Mortalidade Infantil (2022)\*:** 6,21%  
\* A cada mil nascidos vivos. Segundo informado pela Secretaria da Saúde do Estado, os dados estão sujeitos a revisão.

#### CULTURA

**Meios de comunicação afiliados à Acert:** Rádio Amizade FM  
**Patrimônio histórico:** -  
**Tesouros Vivos:** Mestre da Cultura 2007 – Mestre Vino (†)  
**Padroeiro:** São Luiz Gonzaga  
**Equipamentos culturais:** uma biblioteca e um ponto de cultura

#### SEGURANÇA PÚBLICA

**AIS 17**  
**Polícia Militar:** (88) 3673 7033  
**Polícia Civil:** (88) 3673 7042  
**Corpo de Bombeiros:** (85) 3631 3649  
**Pefoce Região do Vale do Curu:** (85) 98402 6520 / 6527  
**CVLIs (2022):** 2

#### JUSTIÇA

Fórum Professor Dolor Barreira  
Entrância agregada  
☎ (88) 3635 1611  
**Varas:** 1  
**Promotorias:** -  
**Defensores:** -  
**Cartório eleitoral:** (85) 3453 3541 (vinculado a Itapajé)

#### POLÍTICA

**Eleitores (abr – 2023):** 18.420  
**Deputados federais mais votados (2022):** Danilo Forte (E) – 7.029 votos, Denis Bezerra (NE) – 1.404 votos, Heitor Freire (S) – 853 votos  
**Deputados estaduais mais votados (2022):** Osmar Baquit (E) – 7.206 votos, Zezinho Albuquerque (E) – 832 votos, Cláudio Pinho (E) – 802 votos  
**Vereadores mais votados (2020):** Professor Valmir Rafael (E) – 812 votos, Abelardo Pires (E) – 802 votos, Tanya Alves (E) – 748 votos

#### ADMINISTRAÇÃO PÚBLICA

**Ranking ICGM (2021)\*:** 12º (de 68)  
🌐 www.iraucuba.ce.gov.br  
☎ (88) 3635 1133  
**Prefeita:** Patrícia Maria Santos Barreto (Patrícia Barreto)  
**Vereadores:** 11  
**Distritos:** Boa Vista do Caxitoré, Irauçuba, Juá e Missi  
**CNPJ:** 07.683.188/0001-69  
\* População acima de 20 mil e menor que 50 mil habitantes.

# ITAÍÇABA

#### HISTÓRIA

**Data de aniversário:** 15/9  
**Toponímia:** palavra originária do tupi, que significa “rio das conchas”  
**Gentílico:** itaiçabense

#### DEMOGRAFIA

**População (Censo 2022):** 7.536  
**População (Censo 2010):** 7.316  
**Total de homens (Censo 2010):** 3.642  
**Total de mulheres (Censo 2010):** 3.674  
**População urbana (Censo 2010):** 4.279  
**População rural (Censo 2010):** 3.037  
**Densidade demográfica hab/km² (Censo 2022):** 35,28

#### GEOGRAFIA

**Área:** 213,6 km²  
**Latitude:** 4º 40’ 40’’  
**Longitude:** 37º 49’ 21’’  
**Altitude:** 200 m  
**Clima:** tropical quente semiárido brando, com chuvas de janeiro a maio  
**Relevo:** planície ribeirinha, sertões, tabuleiros costeiros e tabuleiros interiores  
**Vegetação:** caatinga arbustiva aberta, complexo vegetacional da zona litorânea e floresta mista dicotilo-palmaceae (mata ciliar com carnaúba)  
**Precipitação pluviométrica (média em 2022):** 1.260 mm

#### INFRAESTRUTURA

**Domicílios (Censo 2022):** 3.944  
**Serviço de água urbano (habitantes – 2021)\*:** 4.529  
**Esgoto urbano (habitantes – 2021)\*:** 0  
**Serviço de água rural (habitantes – 2021)\*:** 1.925  
**Acessos de Banda Larga Fixa (fev – 2023):** 1.348  
**Cinturão Digital:** sim  
\* De acordo com a SCidades, os dados de 2022 estão em consolidação e conferência por parte dos municípios.

#### ECONOMIA

**PIB (2020):** R\$ 76.507.450  
Agropecuária (2020): R\$ 11.791.740  
Indústria (2020): R\$ 4.047.650  
Serviços (2020): R\$ 21.110.760  
Serviços públicos (2020): R\$ 35.298.130  
Impostos, líquidos de subsídios, sobre produtos (2020): R\$ 4.259.170  
**PIB per capita (2020):** R\$ 9.726,35  
**Benefícios da Previdência Social (2022):** R\$ 14.383.484,71  
**Beneficiários da Previdência Social (dez – 2022):** 1.039  
**Auxílio Brasil (2022):** R\$ 6.047.821  
**Famílias Beneficiárias do Auxílio Brasil (2022):** 1.310  
**Instituições financeiras (mar – 2023):** Bradesco (atendimento e atendimento eletrônico)

#### FINANÇAS PÚBLICAS

**Receita Total (2022):** R\$ 41.483.479,68  
**Receita Tributária (2022):** R\$ 1.452.928,98  
**Cota-parte do FPM (2022):** R\$ 13.029.805,52  
**Transferência do SUS (2022):** R\$ 5.218.506,89  
**Cota-parte do ICMS (2022):** R\$ 8.463.118,56  
**Fundeb (2022):** R\$ 9.441.291,80  
**Despesa Total (2022):** R\$ 38.294.267,79  
**Despesa de Pessoal (2022)\*:** R\$ 17.563.736,91  
\* O dado é referente ao terceiro quadrimestre (set-dez).

#### EDUCAÇÃO

**Escolas de educação infantil (2022):** 2  
**Escolas de ensino fundamental (2022):** 4  
**Escolas de ensino médio (2022):** 1  
**Escolas de educação profissional (2022):** 0  
**Escolas em áreas indígenas (2022):** -  
**Instituições de ensino superior presenciais (2023):** -  
**Matrículas da educação infantil (2022):** 354  
**Matrículas do ensino fundamental (2022):** 948  
**Matrículas do ensino médio (2022):** 270  
**Taxa de abandono (2021)**  
**Anos iniciais (até o 5º ano):** 0  
**Anos finais (do 6º ao 9º ano):** 0  
**Ensino médio:** 1,4  
**Nota do Ideb (2021)**  
**Anos iniciais (até o 5º ano):** 6,7  
**Anos finais (do 6º ao 9º ano):** 5,8  
**Ensino médio:** 5,4

#### SAÚDE

**Transferência SUS hab/ano (2022):** R\$ 598,94  
**Cobertura Saúde da Família (dez – 2022):** 100%  
**Taxa de Mortalidade Infantil (2022)\*:** 15,15%  
\* A cada mil nascidos vivos. Segundo informado pela Secretaria da Saúde do Estado, os dados estão sujeitos a revisão.

#### CULTURA

**Meios de comunicação afiliados à Acert:** -  
**Patrimônio histórico:** -  
**Padroeira:** Nossa Senhora da Boa Viagem  
**Equipamentos culturais:** uma biblioteca e um ponto de cultura

#### SEGURANÇA PÚBLICA

**AIS 18**  
**Polícia Militar:** (88) 3411 8551  
**Polícia Civil:** (88) 3411 8567  
**Corpo de Bombeiros:** (88) 3423 1952 / 3423 1994  
**Pefoce Região do Vale do Jaguaribe:** (88) 3311 8095 / 3411 8089  
**CVLIs (2022):** 3

#### JUSTIÇA

Fórum Desembargador José Mauri Moura Rocha  
Comarca vinculada a Jaguaruana  
☎ (88) 3418 1345 / 3418 1827  
**Varas:** -  
**Promotorias:** -  
**Defensores:** -  
**Cartório eleitoral:** (85) 3453 3575 (vinculado a Jaguaruana)

#### POLÍTICA

**Eleitores (abr – 2023):** 6.813  
**Deputados federais mais votados (2022):** André Figueiredo (E) – 1.217 votos, Idilvan (E) – 1.020 votos, Fernanda Pessoa (E) – 757 votos  
**Deputados estaduais mais votados (2022):** Osmar Baquit (E) – 1.481 votos, Leonardo Pinheiro (E) – 910 votos, De Assis Diniz (E) – 831 votos  
**Vereadores mais votados (2020):** Carlinho de Manel (E) – 540 votos, Moura (E) – 444 votos, Antoniel Holanda (E) – 399 votos

#### ADMINISTRAÇÃO PÚBLICA

**Ranking ICGM (2021)\*:** 57º (de 79)  
🌐 www.itaicaba.ce.gov.br  
☎ (88) 3410 1213  
**Prefeito:** Frank Gomes Freitas (Frank Gomes)  
**Vereadores:** 9  
**Distritos:** Itaiçaba  
**CNPJ:** 07.403.769/0001-08  
\* População de até 20 mil habitantes.



REPRODUÇÃO/ INSTAGRAM PREFEITURA DE ITAÍÇABA

ITAÍÇABA JÁ PERTENCEU AO MUNICÍPIO DE ARACATI



#### DADOS GERAIS

**CEP:** 62820-000 a 62822-999  
**Distância de Fortaleza:** 168,6 km  
**Tempo estimado de viagem:** 2h48min  
**Principais vias de acesso:** BR-304 / CE-040 / CE-123 / CE-371 / CE-403 / CE-404  
**Localização:** microrregião do Litoral de Aracati  
**Municípios limítrofes:** Aracati, Jaguaruana e Palhano

#### RANKING PIB CE

<b>2011</b>	173º
<b>2012</b>	170º
<b>2013</b>	170º
<b>2014</b>	172º
<b>2015</b>	170º
<b>2016</b>	170º
<b>2017</b>	168º
<b>2018</b>	168º
<b>2019</b>	173º
<b>2020</b>	173º

#### SELO UNICEF

2001-2002  
2003-2004  
2005-2006  
2007-2008  
2009-2012  
2013-2016  
2017-2020  
**IDM (2018):** 22,37 (100º no Ceará)  
**IDH (2010):** 0,656 (19º no Ceará e 2.986º no Brasil)





DIVULGAÇÃO /CEARÁ SPORTING CLUB

CEARÁ SPORTING CLUB TEM UMA SEDE LOCALIZADA EM ITAITINGA



DADOS GERAIS

**CEP:** 61880-000 a 61889-999  
**Distância de Fortaleza:** 30,9 km  
**Tempo estimado de viagem:** 30min  
**Principais vias de acesso:** BR-116 / CE-350  
**Localização:** microrregião de Fortaleza  
**Municípios limítrofes:** Aquiraz, Eusébio, Fortaleza, Guaiúba, Horizonte e Pacatuba

RANKING PIB CE

2011	46º
2012	41º
2013	37º
2014	36º
2015	30º
2016	32º
2017	30º
2018	28º
2019	29º
2020	28º

UNIDADE DE CONSERVAÇÃO

**Estadual:** Parque Estadual do Cocó e Corredor Ecológico do Rio Pacoti

SELO UNICEF

2009-2012  
**IDM (2018):** 35,70 (22º no Ceará)  
**IDH (2010):** 0,626 (56º no Ceará e 3.561º no Brasil)

# ITAITINGA

HISTÓRIA

**Data de aniversário:** 27/3  
**Toponímia:** palavra originária do tupi, que significa “pedra de cor branca”  
**Gentílico:** itaitinguense

DEMOGRAFIA

**População (Censo 2022):** 64.648  
**População (Censo 2010):** 35.817  
**Total de homens (Censo 2010):** 18.288  
**Total de mulheres (Censo 2010):** 17.529  
**População urbana (Censo 2010):** 35.565  
**População rural (Censo 2010):** 252  
**Densidade demográfica hab/km² (Censo 2022):** 420,65

GEOGRAFIA

**Área:** 153,7 km²  
**Latitude:** 3º 58' 18”  
**Longitude:** 38º 31' 42”  
**Altitude:** 67 m  
**Clima:** tropical quente subúmido, com chuvas de janeiro a maio  
**Relevo:** sertões e tabuleiros costeiros  
**Vegetação:** caatinga arbustiva densa e complexo vegetacional da zona litorânea  
**Precipitação pluviométrica (média em 2022):** 1.727,5 mm

INFRAESTRUTURA

**Domicílios (Censo 2022):** 24.423  
**Serviço de água urbano (habitantes – 2021)\*:** 38.131  
**Esgoto urbano (habitantes – 2021)\*:** 3.887  
**Serviço de água rural (habitantes – 2021)\*:** 1.514  
**Acessos de Banda Larga Fixa (fev – 2023):** 5.117  
**Cinturão Digital:** sim  
\* De acordo com a SCidades, os dados de 2022 estão em consolidação e conferência por parte dos municípios.

ECONOMIA

**PIB (2020):** R\$ 894.151.560  
Agropecuária (2020): R\$ 6.626.130  
Indústria (2020): R\$ 103.863.570  
Serviços (2020): R\$ 441.200.780  
Serviços públicos (2020): R\$ 163.035.930  
Impostos, líquidos de subsídios, sobre produtos (2020): R\$ 179.425.150  
**PIB per capita (2020):** R\$ 23.330,76  
**Benefícios da Previdência Social (2022):** R\$ 51.024.496,31  
**Beneficiários da Previdência Social (dez – 2022):** 3.562  
**Auxílio Brasil (2022):** R\$ 26.142.159  
**Famílias Beneficiárias do Auxílio Brasil (2022):** 6.475  
**Instituições financeiras (mar – 2023):** Banco do Brasil (atendimento e atendimento eletrônico), Caixa Econômica (agência e atendimento eletrônico) e Bradesco (atendimento e atendimento eletrônico)

FINANÇAS PÚBLICAS

**Receita Total (2022):** R\$ 230.361.304,85  
**Receita Tributária (2022):** R\$ 43.517.878,97  
**Cota-parte do FPM (2022):** R\$ 38.858.323,76  
**Transferência do SUS (2022):** R\$ 15.648.044,07  
**Cota-parte do ICMS (2022):** R\$ 21.414.436,12  
**Fundeb (2022):** R\$ 67.973.664,04  
**Despesa Total (2022):** R\$ 217.583.835,84  
**Despesa de Pessoal (2022)\*:** R\$ 105.814.087,96  
\* O dado é referente ao terceiro quadrimestre (set-dez).

EDUCAÇÃO

**Escolas de educação infantil (2022):** 26  
**Escolas de ensino fundamental (2022):** 25  
**Escolas de ensino médio (2022):** 4  
**Escolas de educação profissional (2022):** 1  
**Escolas em áreas indígenas (2022):** -  
**Instituições de ensino superior presenciais (2023):** -  
**Matrículas da educação infantil (2022):** 2.754  
**Matrículas do ensino fundamental (2022):** 7.786  
**Matrículas do ensino médio (2022):** 1.711  
**Taxa de abandono (2021)**  
**Anos iniciais (até o 5º ano):** 0,4  
**Anos finais (do 6º ao 9º ano):** 0,7  
**Ensino médio:** 2,2  
**Nota do Ideb (2021)**  
**Anos iniciais (até o 5º ano):** 5,9  
**Anos finais (do 6º ao 9º ano):** 5,1  
**Ensino médio:** 4,7

SAÚDE

**Transferência SUS hab/ano (2022):** R\$ 393,88  
**Cobertura Saúde da Família (dez – 2022):** 100%  
**Taxa de Mortalidade Infantil (2022)\*:** 10,19%  
\* A cada mil nascidos vivos. Segundo informado pela Secretaria da Saúde do Estado, os dados estão sujeitos a revisão.

CULTURA

**Meios de comunicação afiliados à Acert:** -  
**Patrimônio histórico:** -  
**Padroeiro:** Santo Antônio  
**Equipamentos culturais:** duas bibliotecas e um ponto de cultura

SEGURANÇA PÚBLICA

**AIS 25**  
**Polícia Militar:** (85) 3336 1190  
**Polícia Civil:** (85) 3366 6164  
**Corpo de Bombeiros:** (85) 3363 6188  
**Pefoce da Capital:** (85) 3101 4900  
**CVLIs (2022):** 24

JUSTIÇA

Fórum Francisco Hugo Alencar Furtado  
Entrância intermediária  
☎ (85) 3377 2671  
**Varas:** 2  
**Promotorias:** 2  
**Defensores:** 2  
**Defensoria:** (85) 99822 2368  
**Cartório eleitoral:** (85) 3453 3578 (vinculado a Horizonte)

POLÍTICA

**Eleitores (abr – 2023):** 29.948  
**Deputados federais mais votados (2022):** Júnior Mano (E) – 7.602 votos, Robério Monteiro (E) – 1.208 votos, André Fernandes (E) – 1.201 votos  
**Deputados estaduais mais votados (2022):** Marta Gonçalves (E) – 8.177 votos, João Jaime (E) – 1.115 votos, Dr. Lucílvio Girão (S) – 1.083 votos  
**Vereadores mais votados (2020):** Auricelio Cavalcante (E) – 982 votos, Nenbessa (E) – 935 votos, Betim Girão (E) – 894 votos

ADMINISTRAÇÃO PÚBLICA

**Ranking ICGM (2021)\*:** 35º (de 68)  
🌐 www.itaitinga.ce.gov.br  
☎ (85) 3377 2605  
**Prefeito:** Paulo César Feitosa Arrais (Paulo César Feitosa)  
**Vereadores:** 13  
**Distritos:** Itaitinga  
**CNPJ:** 41.563.628/0001-82  
\* População acima de 20 mil e menor que 50 mil habitantes.

# ITAPAJÉ

HISTÓRIA

**Data de aniversário:** 20/7  
**Toponímia:** palavra originária do tupi, que significa “frade de pedra”  
**Gentílico:** itapajeense

DEMOGRAFIA

**População (Censo 2022):** 46.426  
**População (Censo 2010):** 48.350  
**Total de homens (Censo 2010):** 23.990  
**Total de mulheres (Censo 2010):** 24.360  
**População urbana (Censo 2010):** 33.990  
**População rural (Censo 2010):** 14.360  
**Densidade demográfica hab/km² (Censo 2022):** 107,42

GEOGRAFIA

**Área:** 432,2 km²  
**Latitude:** 3º 41' 08”  
**Longitude:** 39º 35' 08”  
**Altitude:** 262,2 m  
**Clima:** tropical quente semiárido, com chuvas de janeiro a abril  
**Relevo:** serras secas, serras úmidas e sertões  
**Vegetação:** caatinga arbustiva aberta, caatinga arbustiva densa e floresta subcaducifólia tropical pluvial (mata seca)  
**Precipitação pluviométrica (média em 2022):** 853,2 mm

INFRAESTRUTURA

**Domicílios (Censo 2022):** 19.441  
**Serviço de água urbano (habitantes – 2021)\*:** 31.842  
**Esgoto urbano (habitantes – 2021)\*:** 6.838  
**Serviço de água rural (habitantes – 2021)\*:** 3.164  
**Acessos de Banda Larga Fixa (fev – 2023):** 5.046  
**Cinturão Digital:** sim  
\* De acordo com a SCidades, os dados de 2022 estão em consolidação e conferência por parte dos municípios.

ECONOMIA

**PIB (2020):** R\$ 565.460.520  
Agropecuária (2020): R\$ 62.199.750  
Indústria (2020): R\$ 67.005.050  
Serviços (2020): R\$ 195.448.060  
Serviços públicos (2020): R\$ 198.703.800  
Impostos, líquidos de subsídios, sobre produtos (2020): R\$ 42.103.860  
**PIB per capita (2020):** R\$ 10.655,60  
**Benefícios da Previdência Social (2022):** R\$ 153.407.292,69  
**Beneficiários da Previdência Social (dez – 2022):** 11.058  
**Auxílio Brasil (2022):** R\$ 38.160.322  
**Famílias Beneficiárias do Auxílio Brasil (2022):** 8.617  
**Instituições financeiras (mar – 2023):** Banco do Brasil (agência e atendimento eletrônico), Caixa Econômica (agência e atendimento eletrônico), Banco do Nordeste (agência) e Bradesco (agência)

FINANÇAS PÚBLICAS

**Receita Total (2022):** R\$ 179.719.072,85  
**Receita Tributária (2022):** R\$ 9.119.975,02  
**Cota-parte do FPM (2022):** R\$ 47.493.497,53  
**Transferência do SUS (2022):** R\$ 16.369.262,85  
**Cota-parte do ICMS (2022):** R\$ 10.236.637,79  
**Fundeb (2022):** R\$ 59.084.430,88  
**Despesa Total (2022):** R\$ 173.189.113,76  
**Despesa de Pessoal (2022)\*:** R\$ 90.692.022,46  
\* O dado é referente ao terceiro quadrimestre (set-dez).

EDUCAÇÃO

**Escolas de educação infantil (2022):** 32  
**Escolas de ensino fundamental (2022):** 32  
**Escolas de ensino médio (2022):** 4  
**Escolas de educação profissional (2022):** 1  
**Escolas em áreas indígenas (2022):** -  
**Instituições de ensino superior presenciais (2023):** UFC  
**Matrículas da educação infantil (2022):** 2.475  
**Matrículas do ensino fundamental (2022):** 6.921  
**Matrículas do ensino médio (2022):** 2.385  
**Taxa de abandono (2021)**  
**Anos iniciais (até o 5º ano):** 0  
**Anos finais (do 6º ao 9º ano):** 0,2  
**Ensino médio:** 1,2  
**Nota do Ideb (2021)**  
**Anos iniciais (até o 5º ano):** 6,3  
**Anos finais (do 6º ao 9º ano):** 5,4  
**Ensino médio:** 4,8

SAÚDE

**Transferência SUS hab/ano (2022):** R\$ 295,53  
**Cobertura Saúde da Família (dez – 2022):** 92,96%  
**Taxa de Mortalidade Infantil (2022)\*:** 17,99%  
\* A cada mil nascidos vivos. Segundo informado pela Secretaria da Saúde do Estado, os dados estão sujeitos a revisão.

CULTURA

**Meios de comunicação afiliados à Acert:** Rádio Atitude FM  
**Patrimônio histórico:** -  
**Padroeiro:** São Francisco de Assis  
**Equipamentos culturais:** uma biblioteca e um ponto de cultura

SEGURANÇA PÚBLICA

**AIS 17**  
**Polícia Militar:** (88) 3673 7033  
**Polícia Civil:** (88) 3673 7042  
**Corpo de Bombeiros:** (85) 3631 3649  
**Pefoce Região do Vale do Curu:** (85) 98402 6520 / 6527  
**CVLIs (2022):** 12

JUSTIÇA

Fórum Desembargador Virgílio Firmeza  
Entrância intermediária  
☎ (85) 3346 1107 / 3346 1380  
**Varas:** 3  
**Promotorias:** 3  
**Defensores:** -  
**Cartório eleitoral:** (85) 3453 3541

POLÍTICA

**Eleitores (abr – 2023):** 37.818  
**Deputados federais mais votados (2022):** Danilo Forte (E) – 8.915 votos, Eunício (E) – 3.708 votos, Damião Tenorio (S) – 2.010votos  
**Deputados estaduais mais votados (2022):** Salmito (E) – 4.480 votos, Sargento Douglas (S) – 3.921 votos, Jeová Mota (E) – 2.094 votos  
**Vereadores mais votados (2020):** Quinha (E) – 1.204 votos, Edemir Pica Pau (E) – 1.146, Abelardo do Barateiro (E) – 1.047 votos

ADMINISTRAÇÃO PÚBLICA

**Ranking ICGM (2021)\*:** 25º (de 28)  
🌐 www.itapaje.ce.gov.br  
☎ (85) 3346 1169  
**Prefeita:** Maria Gorete Barroso Magalhães Caetano (Dra. Gorete)  
**Vereadores:** 15  
**Distritos:** Aguaiá, Baixa Grande, Cruz, Iratinga, Itapajé, Pitombeira, São Tomé, Serrote do Meio e Soledade  
**CNPJ:** 07.683.956/0001-84  
\* População acima de 50 mil e menor que 100 mil habitantes.



DIVULGAÇÃO/ UFC

A UNIVERSIDADE FEDERAL DO CEARÁ (UFC) POSSUI O CAMPUS JARDINS DE ANITA EM ITAPAJÉ



DADOS GERAIS

**CEP:** 62600-000 a 62609-999  
**Distância de Fortaleza:** 128,6 km  
**Tempo estimado de viagem:** 2h08min  
**Principal via de acesso:** BR-222  
**Localização:** microrregião de Uruburetama  
**Municípios limítrofes:** Apuiarés, Irauçuba, Itapipoca, Pentecoste, Tejuçuoca, Umirim e Uruburetama

RANKING PIB CE

2011	13º
2012	31º
2013	32º
2014	32º
2015	36º
2016	34º
2017	37º
2018	37º
2019	34º
2020	39º

UNIDADE DE CONSERVAÇÃO

**Reserva Particular do Patrimônio Natural (RPPN):** Mãe da Lua

SELO UNICEF

2001-2002  
2003-2004  
2005-2006  
2007-2008  
2009-2012  
2013-2016  
2017-2020  
**IDM (2018):** 23,77 (83º no Ceará)  
**IDH (2010):** 0,623 (63º no Ceará e 3.631º no Brasil)





AURÉLIO ALVES/O POVO

A JORNALISTA MAISA VASCONCELOS É ITAPIPOQUENSE



#### DADOS GERAIS

**CEP:** 62500-001 a 62529-999  
**Distância de Fortaleza:** 139,9 km  
**Tempo estimado de viagem:** 2h19min  
**Principais vias de acesso:** BR-222 / BR-402  
**Localização:** microrregião de Itapipoca  
**Municípios limítrofes:** Amontada, Irauçuba, Itapajé, Miraíma, Uruburetama, Trairi e Tururu

#### RANKING PIB CE

<b>2011</b>	12º
<b>2012</b>	11º
<b>2013</b>	11º
<b>2014</b>	12º
<b>2015</b>	12º
<b>2016</b>	12º
<b>2017</b>	10º
<b>2018</b>	10º
<b>2019</b>	12º
<b>2020</b>	13º

#### UNIDADE DE CONSERVAÇÃO

**Estadual:** APA Estuário do Rio Mundaú

#### SELO UNICEF

2013-2016  
**IDM (2018):** 35,55 (24º no Ceará)  
**IDH (2010):** 0,640 (34º no Ceará e 3.291º no Brasil)



# ITAPIPOCA

#### HISTÓRIA

**Data de aniversário:** 31/8  
**Toponímia:** palavra originária do tupi, que significa “pedra rebentada”  
**Gentílico:** itapipoquense

#### DEMOGRAFIA

**População (Censo 2022):** 131.123  
**População (Censo 2010):** 116.065  
**Total de homens (Censo 2010):** 58.243  
**Total de mulheres (Censo 2010):** 57.822  
**População urbana (Censo 2010):** 66.909  
**População rural (Censo 2010):** 49.156  
**Densidade demográfica hab/km² (Censo 2022):** 81,93

#### GEOGRAFIA

**Área:** 1.600 km²  
**Latitude:** 3º 29’ 40”  
**Longitude:** 39º 34’ 45”  
**Altitude:** 108,72 m  
**Clima:** tropical quente semiárido e tropical quente semiárido brando, com chuvas de janeiro a maio  
**Relevo:** planície litorânea, serras secas, serras úmidas, sertões e tabuleiros costeiros  
**Vegetação:** caatinga arbustiva aberta, caatinga arbustiva densa e complexo vegetacional da zona litorânea  
**Precipitação pluviométrica (média em 2022):** 1.285,2 mm

#### INFRAESTRUTURA

**Domicílios (Censo 2022):** 53.600  
**Serviço de água urbano (habitantes – 2021)\*:** 66.381  
**Esgoto urbano (habitantes – 2021)\*:** 34.933  
**Serviço de água rural (habitantes – 2021)\*:** 27.149  
**Acessos de Banda Larga Fixa (fev – 2023):** 20.346  
**Cinturão Digital:** sim  
\* De acordo com a SCidades, os dados de 2022 estão em consolidação e conferência por parte dos municípios.

#### ECONOMIA

**PIB (2020):** R\$ 1.593.931.170  
Agropecuária (2020): R\$ 99.516.920  
Indústria (2020): R\$ 223.459.000  
Serviços (2020): R\$ 618.229.420  
Serviços públicos (2020): R\$ 509.933.210  
Impostos, líquidos de subsídios, sobre produtos (2020): R\$ 142.792.620  
**PIB per capita (2020):** R\$ 12.210,38  
**Benefícios da Previdência Social (2022):** R\$ 376.978.743,91  
**Beneficiários da Previdência Social (dez – 2022):** 27.077  
**Auxílio Brasil (2022):** R\$ 111.352.511  
**Famílias Beneficiárias do Auxílio Brasil (2022):** 23.010



#### Instituições financeiras (mar – 2023):

Banco do Brasil (agência e atendimento eletrônico), Caixa Econômica (agência e atendimento eletrônico), Banco do Nordeste (agência), Itaú (agência), Santander (agência), Bradesco (agência, atendimento e atendimento eletrônico), Finsol (atendimento) e Sicredi Ceará (atendimento)

#### FINANÇAS PÚBLICAS

**Receita Total (2022):** R\$ 530.805.209,87  
**Receita Tributária (2022):** R\$ 33.084.736,62  
**Cota-parte do FPM (2022):** R\$ 77.716.647,33  
**Transferência do SUS (2022):** R\$ 99.050.081,25  
**Cota-parte do ICMS (2022):** R\$ 21.149.329,52  
**Fundeb (2022):** R\$ 181.826.980,71  
**Despesa Total (2022):** R\$ 529.996.948,12  
**Despesa de Pessoal (2022)\*:** R\$ 223.426.725,39  
\* O dado é referente ao terceiro quadrimestre (set-dez).

#### EDUCAÇÃO

**Escolas de educação infantil (2022):** 79  
**Escolas de ensino fundamental (2022):** 86  
**Escolas de ensino médio (2022):** 12  
**Escolas de educação profissional (2022):** 4  
**Escolas em áreas indígenas (2022):** 2  
**Instituições de ensino superior presenciais (2023):** FTC, Uece e IFCE  
**Matrículas da educação infantil (2022):** 6.992  
**Matrículas do ensino fundamental (2022):** 19.055  
**Matrículas do ensino médio (2022):** 6.286  
**Taxa de abandono (2021)**  
**Anos iniciais (até o 5º ano):** 0,1  
**Anos finais (do 6º ao 9º ano):** 0,1  
**Ensino médio:** 0,5  
**Nota do Ideb (2021)**  
**Anos iniciais (até o 5º ano):** 6  
**Anos finais (do 6º ao 9º ano):** 5,4  
**Ensino médio:** 4,5

#### SAÚDE

**Transferência SUS hab/ano (2022):** R\$ 724,29  
**Cobertura Saúde da Família (dez – 2022):** 98,13%  
**Taxa de Mortalidade Infantil (2022)\*:** 8,81%  
\* A cada mil nascidos vivos. Segundo informado pela Secretaria da Saúde do Estado, os dados estão sujeitos a revisão.

#### CULTURA

**Meios de comunicação afiliados à Acert:** Rádio Esperança FM, Rádio Líder FM e Rádio Uirapuru  
**Patrimônio histórico:** -  
**Tesouros Vivos:** Mestre da Cultura 2022 - Mestra Zilda Torres  
**Padroeiro:** São Sebastião  
**Equipamentos culturais:** uma biblioteca, três museus, dois teatros e um ponto de cultura

#### SEGURANÇA PÚBLICA

**AIS 17**  
**Polícia Militar:** (88) 3673 7033  
**Polícia Civil:** (88) 3673 7042  
**Corpo de Bombeiros:** (85) 3631 3649  
**Pefoce Região do Vale do Curu:** (85) 98402 6520 / 6527  
**CVLIs (2022):** 5

#### JUSTIÇA

Fórum José Airtton Teixeira  
Entrância intermediária  
☎ (88) 3631 3548 / 3631 3549 / 3631 7733 / 3631 7734  
**Varas:** 3  
**Promotorias:** 4  
**Juizado Especial Cível e Criminal:** (88) 3631 3753  
**Defensores:** 4  
**Defensoria:** (88) 98134 1847 / 98199 4071  
**Cartório eleitoral:** (85) 3453 3517

#### POLÍTICA

**Eleitores (abr – 2023):** 93.534  
**Deputados federais mais votados (2022):** Eunício (E) – 21.012 votos, Idilvan (E) – 6.571 votos, Robério Monteiro (E) – 5.941 votos  
**Deputados estaduais mais votados (2022):** Evandro Leitão (E) – 22.708 votos, Agenor Neto (E) – 5.753 votos, Michele Pacheco (S) – 4.578 votos  
**Vereadores mais votados (2020):** Ezio Sampaio (E) – 2.822 votos, Larissa (E) – 2.675 votos, Francisco Alberto (E) – 2.196 votos

#### ADMINISTRAÇÃO PÚBLICA

**Ranking** ICGM (2021) 4º (de 9)  
🌐 www.itapipoca.ce.gov.br  
☎ (88) 3631 5950  
**Prefeito:** Felipe Souza Pinheiro (Felipe Pinheiro)  
**Vereadores:** 19  
**Distritos:** Arapari, Assunção, Baleia, Barrento, Bela Vista, Calugi, Cruxati, Deserto, Ipu Mazagão, Lagoa das Mercês e Marinheiros  
**CNPJ:** 07.623.077/0001-67  
\* População acima de 100 mil habitantes.

# ITAPIÚNA

#### HISTÓRIA

**Data de aniversário:** 23/6  
**Toponímia:** palavra originária do tupi, que significa “caminho das pedras”  
**Gentílico:** itapiunense

#### DEMOGRAFIA

**População (Censo 2022):** 20.653  
**População (Censo 2010):** 18.626  
**Total de homens (Censo 2010):** 9.461  
**Total de mulheres (Censo 2010):** 9.165  
**População urbana (Censo 2010):** 8.819  
**População rural (Censo 2010):** 9.807  
**Densidade demográfica hab/km² (Censo 2022):** 31,64

#### GEOGRAFIA

**Área:** 593,2 km²  
**Latitude:** 4º 33’ 49”  
**Longitude:** 38º 55’ 22”  
**Altitude:** 133,33 m  
**Clima:** tropical quente semiárido, tropical quente semiárido brando e tropical quente subúmido, com chuvas de janeiro a maio  
**Relevo:** serras secas e sertões  
**Vegetação:** caatinga arbustiva densa e floresta subcaducifólia tropical pluvial (mata seca)  
**Precipitação pluviométrica (média em 2022):** 1.292,6 mm

#### INFRAESTRUTURA

**Domicílios (Censo 2022):** 6.152  
**Serviço de água urbano (habitantes – 2021)\*:** 9.731  
**Esgoto urbano (habitantes – 2021)\*:** 0  
**Serviço de água rural (habitantes – 2021)\*:** 2.186  
**Acessos de Banda Larga Fixa (fev – 2023):** 1.077  
**Cinturão Digital:** sim  
\* De acordo com a SCidades, os dados de 2022 estão em consolidação e conferência por parte dos municípios.

#### ECONOMIA

**PIB (2020):** R\$ 163.015.030  
Agropecuária (2020): R\$ 28.269.250  
Indústria (2020): R\$ 5.439.310  
Serviços (2020): R\$ 43.573.190  
Serviços públicos (2020): R\$ 79.239.380  
Impostos, líquidos de subsídios, sobre produtos (2020): R\$ 6.493.900

**PIB per capita (2020):** R\$ 7.944,20  
**Benefícios da Previdência Social (2022):** R\$ 57.009.173,15  
**Beneficiários da Previdência Social (dez – 2022):** 4.130  
**Auxílio Brasil (2022):** R\$ 20.680.228  
**Famílias Beneficiárias do Auxílio Brasil (2022):** 4.380  
**Instituições financeiras (mar – 2023):** Banco do Brasil (atendimento e atendimento eletrônico) e Bradesco (atendimento e atendimento eletrônico)

#### FINANÇAS PÚBLICAS

**Receita Total (2022):** R\$ 80.820.781,70  
**Receita Tributária (2022):** R\$ 4.026.065,97  
**Cota-parte do FPM (2022):** R\$ 25.905.549,25  
**Transferência do SUS (2022):** R\$ 6.956.323,48  
**Cota-parte do ICMS (2022):** R\$ 7.087.064,44  
**Fundeb (2022):** R\$ 20.848.570,54  
**Despesa Total (2022):** R\$ 82.825.517,35  
**Despesa de Pessoal (2022)\*:** R\$ 36.880.324,30  
\* O dado é referente ao terceiro quadrimestre (set-dez).

#### EDUCAÇÃO

**Escolas de educação infantil (2022):** 12  
**Escolas de ensino fundamental (2022):** 13  
**Escolas de ensino médio (2022):** 2  
**Escolas de educação profissional (2022):** 0  
**Escolas em áreas indígenas (2022):** -  
**Instituições de ensino superior presenciais (2023):** -  
**Matrículas da educação infantil (2022):** 902  
**Matrículas do ensino fundamental (2022):** 2.417  
**Matrículas do ensino médio (2022):** 645  
**Taxa de abandono (2021)**  
**Anos iniciais (até o 5º ano):** 0  
**Anos finais (do 6º ao 9º ano):** 0,2  
**Ensino médio:** 3,8  
**Nota do Ideb (2021)**  
**Anos iniciais (até o 5º ano):** 7,5  
**Anos finais (do 6º ao 9º ano):** 5  
**Ensino médio:** 4,1

#### SAÚDE

**Transferência SUS hab/ano (2022):** R\$ 306,01  
**Cobertura Saúde da Família (dez – 2022):** 77,48%  
**Taxa de Mortalidade Infantil (2022)\*:** 21,98%  
\* A cada mil nascidos vivos. Segundo informado pela Secretaria da Saúde do Estado, os dados estão sujeitos a revisão.

#### CULTURA

**Meios de comunicação afiliados à Acert:** -  
**Patrimônio histórico:** -  
**Padroeira:** Nossa Senhora da Conceição  
**Equipamentos culturais:** uma biblioteca e um ponto de cultura

#### SEGURANÇA PÚBLICA

**AIS 15**  
**Polícia Militar:** (85) 3343 1190 / 3343 6821 / 3343 6820  
**Polícia Civil:** (85) 3343 6813  
**Corpo de Bombeiros:** (88) 3321 1452  
**Pefoce Região dos Sertões:** (85) 3343 6940  
**CVLIs (2022):** 7

#### JUSTIÇA

Fórum Doutor João Viana de Araújo  
Comarca vinculada a Capistrano  
☎ (85) 3326 1565  
**Varas:** -  
**Promotorias:** -  
**Defensores:** -  
**Cartório eleitoral:** (85) 99158 8215 (vinculado a Capistrano)

#### POLÍTICA

**Eleitores (abr – 2023):** 15.633  
**Deputados federais mais votados (2022):** Danilo Forte (E) – 2.892 votos, Idilvan (E) – 1.596 votos, Robério Monteiro (E) – 762 votos  
**Deputados estaduais mais votados (2022):** Tin Gomes (S) – 1.989 votos, Alysson Aguiar (E) – 894 votos, Almir Bié (S) – 677 votos  
**Vereadores mais votados (2020):** Iara Barros (E) – 857 votos, Chiquinho da Mata (E) – 821 votos, Flavão (E) – 692 votos

#### ADMINISTRAÇÃO PÚBLICA

**Ranking** ICGM (2021)\*: 42º (de 68)  
🌐 www.itapiuna.ce.gov.br  
☎ (88) 3431 1306  
**Prefeito:** Francisco Dário de Oliveira Coelho (Dário Coelho)  
**Vereadores:** 11  
**Distritos:** Caio Prado, Itans, Itapiúna e Palmatória  
**CNPJ:** 07.387.509/0001-88  
\* População acima de 20 mil e menor que 50 mil habitantes.



REPRODUÇÃO/ INSTAGRAM PREFEITURA DE ITAPIÚNA

O AÇUDE CASTRO ESTÁ LOCALIZADO EM ITAPIÚNA



#### DADOS GERAIS

**CEP:** 62740-000 a 62747-999  
**Distância de Fortaleza:** 109,6 km  
**Tempo estimado de viagem:** 1h49min  
**Principais vias de acesso:** CE-060 / CE-253 / CE-566  
**Localização:** microrregião de Baturité  
**Municípios limítrofes:** Aracoiaba, Aratuba, Baturité, Canindé, Capistrano, Choró, Ibaretaima e Quixadá

#### RANKING PIB CE

<b>2011</b>	124º
<b>2012</b>	127º
<b>2013</b>	119º
<b>2014</b>	122º
<b>2015</b>	118º
<b>2016</b>	118º
<b>2017</b>	123º
<b>2018</b>	120º
<b>2019</b>	119º
<b>2020</b>	122º

#### SELO UNICEF

1999-2000  
2001-2002  
2003-2004  
2005-2006  
2009-2012  
2017-2020  
**IDM (2018):** 19,46 (130º no Ceará)  
**IDH (2010):** 0,604 (122º no Ceará e 4.055º no Brasil)





FCO FONTENELE/O POVO

VISTA AÉREA DO MUNICÍPIO DE ITAREMA, NO LITORAL OESTE DO CEARÁ



#### DADOS GERAIS

**CEP:** 62590-000 a 62594-999  
**Distância de Fortaleza:** 210,6 km  
**Tempo estimado de viagem:** 3h30min  
**Principais vias de acesso:** BR-222 / CE-085 / CE-177 / CE-556  
**Localização:** microrregião do Litoral de Camocim e Acaraú  
**Municípios limítrofes:** Acaraú e Amontada

#### RANKING PIB CE

<b>2011</b>	47º
<b>2012</b>	46º
<b>2013</b>	36º
<b>2014</b>	40º
<b>2015</b>	40º
<b>2016</b>	37º
<b>2017</b>	26º
<b>2018</b>	26º
<b>2019</b>	35º
<b>2020</b>	33º

#### SELO UNICEF

2003-2004  
2005-2006  
2007-2008  
2009-2012  
2013-2016  
2017-2020  
**IDM (2018):** 33,91 (29º no Ceará)  
**IDH (2010):** 0,606 (109º no Ceará e 3.999º no Brasil)

# ITAREMA

#### HISTÓRIA

**Data de aniversário:** 5/2  
**Toponímia:** palavra originária do tupi, que significa “pedra de cheiro desagradável”  
**Gentílico:** itaremense

#### DEMOGRAFIA

**População (Censo 2022):** 42.726  
**População (Censo 2010):** 37.471  
**Total de homens (Censo 2010):** 19.351  
**Total de mulheres (Censo 2010):** 18.120  
**População urbana (Censo 2010):** 15.938  
**População rural (Censo 2010):** 21.533  
**Densidade demográfica hab/km² (Censo 2022):** 59,77

#### GEOGRAFIA

**Área:** 714,8 km²  
**Latitude:** 2º 55’ 19”  
**Longitude:** 39º 54’ 50”  
**Altitude:** 20 m  
**Clima:** tropical quente semiárido e tropical quente semiárido brando, com chuvas de janeiro a maio  
**Relevo:** planície litorânea, planície ribeirinha, sertões e tabuleiros costeiros  
**Vegetação:** complexo vegetacional da zona litorânea e floresta mista dicotilo-palmaceae (mata ciliar com carnaúba)  
**Precipitação pluviométrica (média em 2022):** 968,1 mm

#### INFRAESTRUTURA

**Domicílios (Censo 2022):** 15.718  
**Serviço de água urbano (habitantes – 2021)\*:** 13.648  
**Esgoto urbano (habitantes – 2021)\*:** 6.127  
**Serviço de água rural (habitantes – 2021)\*:** 14.328  
**Acessos de Banda Larga Fixa (fev – 2023):** 1.013  
**Cinturão Digital:** sim  
\* De acordo com a SCidades, os dados de 2022 estão em consolidação e conferência por parte dos municípios.

#### ECONOMIA

**PIB (2020):** R\$ 696.490.330  
Agropecuária (2020): R\$ 58.160.820  
Indústria (2020): R\$ 282.365.230  
Serviços (2020): R\$ 146.855.300  
Serviços públicos (2020): R\$ 174.144.730  
Impostos, líquidos de subsídios, sobre produtos (2020): R\$ 34.964.260  
**PIB per capita (2020):** R\$ 16.498,65  
**Benefícios da Previdência Social (2022):** R\$ 86.191.553,57  
**Beneficiários da Previdência Social (dez – 2022):** 6.372  
**Auxílio Brasil (2022):** R\$ 41.435.312  
**Famílias Beneficiárias do Auxílio Brasil (2022):** 8.974  
**Instituições financeiras (mar – 2023):** Banco do Brasil (agência e atendimento eletrônico) e Bradesco (atendimento e atendimento eletrônico)

#### FINANÇAS PÚBLICAS

**Receita Total (2022):** R\$ 182.652.405,11  
**Receita Tributária (2022):** R\$ 12.134.247,21  
**Cota-parte do FPM (2022):** R\$ 38.858.323,76  
**Transferência do SUS (2022):** R\$ 19.546.583,11  
**Cota-parte do ICMS (2022):** R\$ 15.299.395,49  
**Fundeb (2022):** R\$ 48.569.364,54  
**Despesa Total (2022):** R\$ 180.529.791,14  
**Despesa de Pessoal (2022)\*:** R\$ 80.591.571,94  
\* O dado é referente ao terceiro quadrimestre (set-dez).

#### EDUCAÇÃO

**Escolas de educação infantil (2022):** 45  
**Escolas de ensino fundamental (2022):** 47  
**Escolas de ensino médio (2022):** 10  
**Escolas de educação profissional (2022):** 1  
**Escolas em áreas indígenas (2022):** 11  
**Instituições de ensino superior presenciais (2023):** -  
**Matrículas da educação infantil (2022):** 2.556  
**Matrículas do ensino fundamental (2022):** 6.367  
**Matrículas do ensino médio (2022):** 2.061  
**Taxa de abandono (2021)**  
**Anos iniciais (até o 5º ano):** 0,1  
**Anos finais (do 6º ao 9º ano):** 1,1  
**Ensino médio:** 1,5  
**Nota do Ideb (2021)**  
**Anos iniciais (até o 5º ano):** 6  
**Anos finais (do 6º ao 9º ano):** 5  
**Ensino médio:** 4,5

#### SAÚDE

**Transferência SUS hab/ano (2022):** R\$ 416,48  
**Cobertura Saúde da Família (dez – 2022):** 100%  
**Taxa de Mortalidade Infantil (2022)\*:** 11,08%  
\* A cada mil nascidos vivos. Segundo informado pela Secretaria da Saúde do Estado, os dados estão sujeitos a revisão.

#### CULTURA

**Meios de comunicação afiliados à Acert:** Rádio Liberdade  
**Patrimônio histórico:** Igreja de Nossa Senhora da Conceição de Almofala – tombamento federal  
**Tesouros Vivos:** Mestres da Cultura 2008 – Mestre Cacique João Venâncio e Mestre Pajé Luís Caboclo  
**Padroeira:** Nossa Senhora de Fátima  
**Equipamentos culturais:** uma biblioteca, quatro museus e um ponto de cultura

#### SEGURANÇA PÚBLICA

**AIS 17**  
**Polícia Militar:** (88) 3673 7033  
**Polícia Civil:** (88) 3673 7042  
**Corpo de Bombeiros:** (85) 3631 3649  
**Pefoce Região do Vale do Curu:** (85) 98402 6520 / 6527  
**CVLIs (2022):** 15

#### JUSTIÇA

Fórum Desembargador Ernani Barreira Porto  
Entrância inicial  
☎ (88) 3667 1177  
**Varas:** 1  
**Promotorias:** 1  
**Defensores:** -  
**Cartório eleitoral:** (85) 3453 3598

#### POLÍTICA

**Eleitores (abr – 2023):** 31.893  
**Deputados federais mais votados (2022):** Robério Monteiro (E) – 12.448 votos, Damião Tenorio (S) – 3.032 votos, Danilo Forte (E) – 1.317 votos  
**Deputados estaduais mais votados (2022):** Romeu Aldigueri (E) – 7.382 votos, Juliana Duarte (S) – 3.888 votos, Duquinha (S) – 3.088 votos  
**Vereadores mais votados (2020):** Rodrigo Marinheiro (E) – 1.185 votos, Gabriel Gomes (E) – 1.007 votos, Nenenzinho do Amadeu (E) – 965 votos

#### ADMINISTRAÇÃO PÚBLICA

**Ranking ICGM (2021)\*:** 16º (de 68)  
🌐 www.itarema.ce.gov.br  
☎ (88) 3667 1133 / 3667 1340  
**Prefeito:** Elizeu Charles Monteiro (Elizeu Monteiro)  
**Vereadores:** 13  
**Distritos:** Almofala, Carvoeiro e Itarema  
**CNPJ:** 07.663.941/0001-54  
\* População acima de 20 mil e menor que 50 mil habitantes.

# ITATIRA

#### HISTÓRIA

**Data de aniversário:** 22/11  
**Toponímia:** palavra de origem tupi, em alusão aos grandes espigões de pedra da região  
**Gentílico:** itatirense

#### DEMOGRAFIA

**População (Censo 2022):** 20.424  
**População (Censo 2010):** 18.894  
**Total de homens (Censo 2010):** 9.589  
**Total de mulheres (Censo 2010):** 9.305  
**População urbana (Censo 2010):** 9.522  
**População rural (Censo 2010):** 9.372  
**Densidade demográfica hab/km² (Censo 2022):** 24,62

#### GEOGRAFIA

**Área:** 829,6 km²  
**Latitude:** 4º 31’ 44”  
**Longitude:** 39º 37’ 20”  
**Altitude:** 725 m  
**Clima:** tropical quente semiárido, com chuvas de janeiro a abril  
**Relevo:** serras secas e sertões  
**Vegetação:** caatinga arbustiva densa, floresta caducifólia espinhosa (caatinga arbórea) e floresta subcaducifólia tropical pluvial (mata seca)  
**Precipitação pluviométrica (média em 2022):** 686,7 mm

#### INFRAESTRUTURA

**Domicílios (Censo 2022):** 9.286  
**Serviço de água urbano (habitantes – 2021)\*:** 7.940  
**Esgoto urbano (habitantes – 2021)\*:** 0  
**Serviço de água rural (habitantes – 2021)\*:** 2.717  
**Acessos de Banda Larga Fixa (fev – 2023):** 2.190  
**Cinturão Digital:** não  
\* De acordo com a SCidades, os dados de 2022 estão em consolidação e conferência por parte dos municípios.

#### ECONOMIA

**PIB (2020):** R\$ 159.467.450  
Agropecuária (2020): R\$ 12.803.910  
Indústria (2020): R\$ 4.378.740  
Serviços (2020): R\$ 49.051.380  
Serviços públicos (2020): R\$ 86.231.260  
Impostos, líquidos de subsídios, sobre produtos (2020): R\$ 7.002.160  
**PIB per capita (2020):** R\$ 7.302,96  
**Benefícios da Previdência Social (2022):** R\$ 33.279.184,38  
**Beneficiários da Previdência Social (dez – 2022):** 2.464  
**Auxílio Brasil (2022):** R\$ 23.622.100  
**Famílias Beneficiárias do Auxílio Brasil (2022):** 4.521  
**Instituições financeiras (mar – 2023):** Banco do Brasil (atendimento) e Bradesco (atendimento e atendimento eletrônico)

#### FINANÇAS PÚBLICAS

**Receita Total (2022):** R\$ 127.996.104,82  
**Receita Tributária (2022):** R\$ 6.235.807,99  
**Cota-parte do FPM (2022):** R\$ 25.905.549,25  
**Transferência do SUS (2022):** R\$ 8.854.497,65  
**Cota-parte do ICMS (2022):** R\$ 10.655.701,66  
**Fundeb (2022):** R\$ 52.293.143,70  
**Despesa Total (2022):** R\$ 128.781.976,44  
**Despesa de Pessoal (2022)\*:** R\$ 45.324.886,81  
\* O dado é referente ao terceiro quadrimestre (set-dez).

#### EDUCAÇÃO

**Escolas de educação infantil (2022):** 28  
**Escolas de ensino fundamental (2022):** 31  
**Escolas de ensino médio (2022):** 3  
**Escolas de educação profissional (2022):** 1  
**Escolas em áreas indígenas (2022):** -  
**Instituições de ensino superior presenciais (2023):** -  
**Matrículas da educação infantil (2022):** 1.554  
**Matrículas do ensino fundamental (2022):** 3.219  
**Matrículas do ensino médio (2022):** 1.093  
**Taxa de abandono (2021)**  
**Anos iniciais (até o 5º ano):** 0  
**Anos finais (do 6º ao 9º ano):** 0  
**Ensino médio:** 3,7  
**Nota do Ideb (2021)**  
**Anos iniciais (até o 5º ano):** 6,1  
**Anos finais (do 6º ao 9º ano):** 5,2  
**Ensino médio:** 4,2

#### SAÚDE

**Transferência SUS hab/ano (2022):** R\$ 502,47  
**Cobertura Saúde da Família (dez – 2022):** 100%  
**Taxa de Mortalidade Infantil (2022)\*:** 16,19%  
\* A cada mil nascidos vivos. Segundo informado pela Secretaria da Saúde do Estado, os dados estão sujeitos a revisão.

#### CULTURA

**Meios de comunicação afiliados à Acert:** -  
**Patrimônio histórico:** -  
**Padroeiro:** Menino Deus  
**Equipamentos culturais:** duas bibliotecas, um teatro e um ponto de cultura



#### SEGURANÇA PÚBLICA

**AIS 15**  
**Polícia Militar:** (85) 3343 1190 / 3343 6821 / 3343 6820  
**Polícia Civil:** (85) 3343 6813  
**Corpo de Bombeiros:** (88) 3321 1452  
**Pefoce Região dos Sertões:** (85) 3343 6940  
**CVLIs (2022):** 2

#### JUSTIÇA

Fórum Doutor Clodoaldo Pinto Comarca vinculada a Canindé  
☎ (85) 3343 0506 / 3343 1988 / 3343 3287 / 3343 5030 / 3343 5151 / 3343 5809  
**Varas:** -  
**Promotorias:** -  
**Defensores:** -  
**Cartório eleitoral:** (85) 3453 3533 (vinculado a Canindé)

#### POLÍTICA

**Eleitores (abr – 2023):** 18.536  
**Deputados federais mais votados (2022):** AJ Albuquerque (E) – 5.738 votos, Matheus Noronha (E) – 2.830 votos, Idilvan (E) – 1.315 votos  
**Deputados estaduais mais votados (2022):** Almir Biê (S) – 8.199 votos, João Jaime (E) – 2.459 votos, Zezinho Albuquerque (E) – 306 votos  
**Vereadores mais votados (2020):** David Vieira (E) – 1.376 votos, Almir do Meirus (E) – 1.205 votos, Galber Sales (E) – 1.131 votos

#### ADMINISTRAÇÃO PÚBLICA

**Ranking ICGM (2021)\*:** 1º (de 68)  
🌐 www.itatira.ce.gov.br  
☎ (88) 3436 1044 / 3436 1155  
**Prefeito:** José Ferreira Mateus (Zé Dival)  
**Vereadores:** 11  
**Distritos:** Bandeira, Cachoeira, Itatira, Lagoa do Mato e Morro Branco  
**CNPJ:** 07.963.739/0001-48  
\* População acima de 20 mil e menor que 50 mil habitantes.



DIVULGAÇÃO/GOVERNO DO CEARÁ

ITATIRA POSSUI UMA UNIDADE DE CONSERVAÇÃO ESTADUAL



#### DADOS GERAIS

**CEP:** 62720-000 a 62729-999  
**Distância de Fortaleza:** 216 km  
**Tempo estimado de viagem:** 3h36min  
**Principais vias de acesso:** BR-020 / BR-222 / CE-168 / CE-366  
**Localização:** microrregião de Canindé  
**Municípios limítrofes:** Boa Viagem, Canindé, Madalena e Santa Quitéria

#### RANKING PIB CE

<b>2011</b>	100º
<b>2012</b>	137º
<b>2013</b>	116º
<b>2014</b>	120º
<b>2015</b>	117º
<b>2016</b>	129º
<b>2017</b>	126º
<b>2018</b>	131º
<b>2019</b>	127º
<b>2020</b>	125º

#### UNIDADE DE CONSERVAÇÃO

**Estadual:** Monumento Natural Gruta Casa de Pedra  
**Reserva Particular do Patrimônio Natural (RPPN):** Luizinho Alencar

#### SELO UNICEF

2005-2006  
2007-2008  
2009-2012  
2017-2020  
2017-2020  
**IDM (2018):** 21,19 (114º no Ceará)  
**IDH (2010):** 0,562 (181º no Ceará e 5.002º no Brasil)





REPRODUÇÃO

ADOLFO BEZERRA DE MENEZES CAVALCANTI, O "MÉDICO DOS POBRES", NASCEU NO MUNICÍPIO RIACHO DO SANGUE, HOJE JAGUARETAMA



#### DADOS GERAIS

**CEP:** 63480-000 a 63489-999  
**Distância de Fortaleza:** 245,9 km  
**Tempo estimado de viagem:** 4h05min  
**Principais vias de acesso:** BR-116 / BR-122 / CE-138 / CE-368 / CE-371  
**Localização:** microrregião do Médio Jaguaribe  
**Municípios limítrofes:** Banabuiú, Jaguaribara, Jaguaribe, Morada Nova e Solonópole

#### RANKING PIB CE

<b>2011</b>	97º
<b>2012</b>	103º
<b>2013</b>	101º
<b>2014</b>	102º
<b>2015</b>	102º
<b>2016</b>	102º
<b>2017</b>	109º
<b>2018</b>	107º
<b>2019</b>	108º
<b>2020</b>	101º

#### SELO UNICEF

2017-2020  
**IDM (2018):** 18,24 (151º no Ceará)  
**IDH (2010):** 0,612 (91º no Ceará e 3.866º no Brasil)



# JAGUARETAMA

#### HISTÓRIA

**Data de aniversário:** 29/8 (criação pela lei nº 1179, quando era chamado Riacho do Sangue); 6/5 (pela lei nº 3.155, quando o topônimo sítio do Frade passou a ser Jaguaretama)  
**Toponímia:** palavra originária do tupi, que significa "lugar onde moram as onças"  
**Gentílico:** jaguaretamense

#### DEMOGRAFIA

**População (Censo 2022):** 17.232  
**População (Censo 2010):** 17.863  
**Total de homens (Censo 2010):** 9.071  
**Total de mulheres (Censo 2010):** 8.792  
**População urbana (Censo 2010):** 8.469  
**População rural (Censo 2010):** 9.394  
**Densidade demográfica hab/km² (Censo 2022):** 9,43

#### GEOGRAFIA

**Área:** 1.827 km²  
**Latitude:** 5º 36' 43”  
**Longitude:** 38º 45' 59”  
**Altitude:** 100 m  
**Clima:** tropical quente semiárido, com chuvas de janeiro a abril  
**Relevo:** planície ribeirinha, serras secas, sertões e tabuleiros interiores  
**Vegetação:** caatinga arbustiva aberta e caatinga arbustiva densa  
**Precipitação pluviométrica (média em 2022):** 806,5 mm

#### INFRAESTRUTURA

**Domicílios (Censo 2022):** 7.150  
**Serviço de água urbano (habitantes – 2021)\*:** 8.492  
**Esgoto urbano (habitantes – 2021)\*:** 510  
**Serviço de água rural (habitantes – 2021)\*:** 1.640  
**Acessos de Banda Larga Fixa (fev – 2023):** 1.444  
**Cinturão Digital:** não  
\* De acordo com a SCidades, os dados de 2022 estão em consolidação e conferência por parte dos municípios.

#### ECONOMIA

**PIB (2020):** R\$ 205.184.730  
Agropecuária (2020): R\$ 56.098.850  
Indústria (2020): R\$ 10.501.050  
Serviços (2020): R\$ 55.811.950  
Serviços públicos (2020): R\$ 73.292.050  
Impostos, líquidos de subsídios, sobre produtos (2020): R\$ 9.480.820  
**PIB per capita (2020):** R\$ 11.306,81  
**Benefícios da Previdência Social (2022):** R\$ 51.173.684,84  
**Beneficiários da Previdência Social (dez – 2022):** 3.651  
**Auxílio Brasil (2022):** R\$ 18.297.931  
**Famílias Beneficiárias do Auxílio Brasil (2022):** 4.072  
**Instituições financeiras (mar – 2023):** Banco do Brasil (atendimento e atendimento eletrônico) e Bradesco (atendimento e atendimento eletrônico)



#### FINANÇAS PÚBLICAS

**Receita Total (2022):** R\$ 79.631.933,88  
**Receita Tributária (2022):** R\$ 3.415.834,79  
**Cota-parte do FPM (2022):** R\$ 25.905.549,25  
**Transferência do SUS (2022):** R\$ 7.975.160,38  
**Cota-parte do ICMS (2022):** R\$ 8.756.977,20  
**Fundeb (2022):** R\$ 18.683.719,70  
**Despesa Total (2022):** R\$ 82.060.856,61  
**Despesa de Pessoal (2022)\*:** R\$ 27.659.221,87  
\* O dado é referente ao terceiro quadrimestre (set-dez).

#### EDUCAÇÃO

**Escolas de educação infantil (2022):** 10  
**Escolas de ensino fundamental (2022):** 12  
**Escolas de ensino médio (2022):** 2  
**Escolas de educação profissional (2022):** 0  
**Escolas em áreas indígenas (2022):- Instituições de ensino superior presenciais (2023):- Matrículas da educação infantil (2022):** 732  
**Matrículas do ensino fundamental (2022):** 1.956  
**Matrículas do ensino médio (2022):** 610  
**Taxa de abandono (2021)**  
**Anos iniciais (até o 5º ano):** 0  
**Anos finais (do 6º ao 9º ano):** 0  
**Ensino médio:** 3,9  
**Nota do Ideb (2021)**  
**Anos iniciais (até o 5º ano):** 5,8  
**Anos finais (do 6º ao 9º ano):** 5,5  
**Ensino médio:** 4,4

#### SAÚDE

**Transferência SUS hab/ano (2022):** R\$ 478,93  
**Cobertura Saúde da Família (dez – 2022):** 100%  
**Taxa de Mortalidade Infantil (2022)\*:** 0%  
\* A cada mil nascidos vivos. Segundo informado pela Secretaria da Saúde do Estado, os dados estão sujeitos a revisão.

#### CULTURA

**Meios de comunicação afiliados à Acert:** -  
**Patrimônio histórico:** -  
**Padroeira:** Nossa Senhora da Conceição  
**Equipamentos culturais:** uma biblioteca, dois museus e um ponto de cultura

#### SEGURANÇA PÚBLICA

**AIS 20**  
**Polícia Militar:** (88) 3412 1690 / 3412 3991  
**Polícia Civil:** (88) 3447 1045  
**Corpo de Bombeiros:** (88) 3441 3118  
**Pefoce Região Central:** (88) 3441 1641  
**CVLIs (2022):** 10

#### JUSTIÇA

Fórum Desembargador Carlos Facundo  
Entrância inicial  
☎ (88) 3576 1161 / 3576 1233  
**Varas:** 1  
**Promotorias:** 1  
**Defensores:** -  
**Cartório eleitoral:** (85) 3453 3572

#### POLÍTICA

**Eleitores (abr – 2023):** 15.629  
**Deputados federais mais votados (2022):** Danilo Forte (E) – 3.114 votos, Dr. Paulo Leão (S) – 1.351 votos, Idilvan (E) – 1.285 votos  
**Deputados estaduais mais votados (2022):** Antônio Granja (S) – 3.657 votos, Leonardo Pinheiro (E) – 1.344 votos, Keivia Dias (S) – 1.309 votos  
**Vereadores mais votados (2020):** Ana Kelly Queiroz (E) – 1.155 votos, Lira Pinheiro (E) – 1.124 votos, Erlanio Freitas (E) – 1.102 votos

#### ADMINISTRAÇÃO PÚBLICA

**Ranking ICGM (2021)\*:** 2º (de 79)  
☎ (88) 3576 1305  
🌐 www.jaguaretama.ce.gov.br  
**Prefeito:** Francisco Glairton Rabelo Cunha (Glairton Cunha)  
**Vereadores:** 11  
**Distritos:** Jaguaretama  
**CNPJ:** 07.442.825/0001-05  
\* População de até 20 mil habitantes.



#### HISTÓRIA

**Data de aniversário:** 9/3  
**Toponímia:** denominação de uma tribo de índios que habitava a região. Etimologicamente significa “moradores do rio das onças”  
**Gentílico:** jaguaribarense

#### DEMOGRAFIA

**População (Censo 2022):** 10.356  
**População (Censo 2010):** 10.399  
**Total de homens (Censo 2010):** 5.277  
**Total de mulheres (Censo 2010):** 5.122  
**População urbana (Censo 2010):** 7.212  
**População rural (Censo 2010):** 3.187  
**Densidade demográfica hab/km² (Censo 2022):** 16,62

#### GEOGRAFIA

**Área:** 623 km²  
**Latitude:** 5º 27' 28”  
**Longitude:** 38º 27' 56”  
**Altitude:** 89 m  
**Clima:** tropical quente semiárido, com chuvas de janeiro a abril  
**Relevo:** planície ribeirinha, sertões e tabuleiros interiores  
**Vegetação:** caatinga arbustiva aberta, caatinga arbustiva densa e floresta mista dicotilo-palmacea e (mata ciliar com carnaúba)  
**Precipitação pluviométrica (média em 2022):** 1.190,6mm

#### INFRAESTRUTURA

**Domicílios (Censo 2022):** 4.267  
**Serviço de água urbano (habitantes – 2021)\*:** 8.029  
**Esgoto urbano (habitantes – 2021)\*:** 5.122  
**Serviço de água rural (habitantes – 2021)\*:** 2.108  
**Acessos de Banda Larga Fixa (fev – 2023):** 1.639  
**Cinturão Digital:** sim  
\* De acordo com a SCidades, os dados de 2022 estão em consolidação e conferência por parte dos municípios.

#### ECONOMIA

**PIB (2020):** R\$ 141.672.070  
Agropecuária (2020): R\$ 29.653.350  
Indústria (2020): R\$ 5.823.400  
Serviços (2020): R\$ 42.979.810  
Serviços públicos (2020): R\$ 56.098.650  
Impostos, líquidos de subsídios, sobre produtos (2020): R\$ 7.116.860  
**PIB per capita (2020):** R\$ 12.327,89  
**Benefícios da Previdência Social (2022):** R\$ 36.940.876,68  
**Beneficiários da Previdência Social (dez – 2022):** 2.597  
**Auxílio Brasil (2022):** R\$ 8.727.211  
**Famílias Beneficiárias do Auxílio Brasil (2022):** 1.869  
**Instituições financeiras (mar – 2023):** Banco do Brasil (atendimento e atendimento eletrônico) e Bradesco (atendimento eletrônico)

#### FINANÇAS PÚBLICAS

**Receita Total (2022):** R\$ 61.417.290,59  
**Receita Tributária (2022):** R\$ 2.378.533,34  
**Cota-parte do FPM (2022):** R\$ 17.299.250,69  
**Transferência do SUS (2022):** R\$ 7.595.804,54  
**Cota-parte do ICMS (2022):** R\$ 6.386.013  
**Fundeb (2022):** R\$ 20.517.132,56  
**Despesa Total (2022):** R\$ 61.305.338,71  
**Despesa de Pessoal (2022)\*:** R\$ 31.139.473,11  
\* O dado é referente ao terceiro quadrimestre (set-dez).

#### EDUCAÇÃO

**Escolas de educação infantil (2022):** 10  
**Escolas de ensino fundamental (2022):** 12  
**Escolas de ensino médio (2022):** 1  
**Escolas de educação profissional (2022):** 0  
**Escolas em áreas indígenas (2022):- Instituições de ensino superior presenciais (2023):- Matrículas da educação infantil (2022):** 756  
**Matrículas do ensino fundamental (2022):** 1.440  
**Matrículas do ensino médio (2022):** 417  
**Taxa de abandono (2021)**  
**Anos iniciais (até o 5º ano):** 0,5  
**Anos finais (do 6º ao 9º ano):** 0,4  
**Ensino Médio:** 2,4  
**Nota do Ideb (2021)**  
**Anos iniciais (até o 5º ano):** 6,4  
**Anos finais (do 6º ao 9º ano):** 5  
**Ensino médio:** 4,3

#### SAÚDE

**Transferência SUS hab/ano (2022):** R\$ 624,45  
**Cobertura Saúde da Família (dez – 2022):** 95,58%  
**Taxa de Mortalidade Infantil (2022)\*:** 8,13%  
\* A cada mil nascidos vivos. Segundo informado pela Secretaria da Saúde do Estado, os dados estão sujeitos a revisão.

#### CULTURA

**Meios de comunicação afiliados à Acert:** -  
**Patrimônio histórico:** -  
**Padroeira:** Santa Rosa de Lima  
**Equipamentos culturais:** uma biblioteca e um ponto de cultura



ARQUIVO PESSOAL

O ESCULTOR EDISMAR ARRUDA É DESTAQUE POR SUAS OBRAS PRODUZIDAS A PARTIR DE SUCATAS



#### DADOS GERAIS

**CEP:** 63490-000 a 63499-999  
**Distância de Fortaleza:** 261,9 km  
**Tempo estimado de viagem:** 4h21min  
**Principais vias de acesso:** BR-116 / BR-122 / CE-138 / CE-269 / CE-371 / CE-546  
**Localização:** microrregião do Médio Jaguaribe  
**Municípios limítrofes:** Alto Santo, Iracema, Jaguaretama, Jaguaribe e Morada Nova

#### RANKING PIB CE

<b>2011</b>	110º
<b>2012</b>	97º
<b>2013</b>	94º
<b>2014</b>	96º
<b>2015</b>	98º
<b>2016</b>	117º
<b>2017</b>	127º
<b>2018</b>	122º
<b>2019</b>	136º
<b>2020</b>	136º

#### UNIDADE DE CONSERVAÇÃO

**Federal:** Estação Ecológica do Castanhão  
**IDM (2018):** 28,61 (45º no Ceará)  
**IDH (2010):** 0,618 (76º no Ceará e 3.735º no Brasil)





FÁBIO LIMA/O POVO

O MUNICÍPIO DE JAGUARIBE É RECONHECIDO COMO A “TERRA DO QUEIJO COALHO”



#### DADOS GERAIS

**CEP:** 63475-000 a 63479-999  
**Distância de Fortaleza:** 293,5 km  
**Tempo estimado de viagem:** 4h53min  
**Principais vias de acesso:** BR-116 / BR-122 / BR-226 / CE-138 / CE-368 / CE-371  
**Localização:** microrregião do Médio Jaguaribe  
**Municípios limítrofes:** Icó, Jaguaretama, Jaguaribara, Orós, Pereiro e Solonópole

#### RANKING PIB CE

<b>2011</b>	38º
<b>2012</b>	37º
<b>2013</b>	40º
<b>2014</b>	38º
<b>2015</b>	37º
<b>2016</b>	36º
<b>2017</b>	38º
<b>2018</b>	32º
<b>2019</b>	41º
<b>2020</b>	40º

#### SELO UNICEF

2013-2016  
2017-2020  
**IDM (2018):** 27,71 (54º no Ceará)  
**IDH (2010):** 0,621 (70º no Ceará e 3.680º no Brasil)



## JAGUARIBE

#### HISTÓRIA

**Data de aniversário:** 8/11  
**Toponímia:** palavra originária do tupi, que significa “rio das onças”  
**Gentílico:** jaguaribano

#### DEMOGRAFIA

**População (Censo 2022):** 33.726  
**População (Censo 2010):** 34.409  
**Total de homens (Censo 2010):** 16.829  
**Total de mulheres (Censo 2010):** 17.580  
**População urbana (Censo 2010):** 23.268  
**População rural (Censo 2010):** 11.141  
**Densidade demográfica hab/km² (Censo 2022):** 17,97

#### GEOGRAFIA

**Área:** 1.877 km²  
**Latitude:** 5º 53’ 15”  
**Longitude:** 38º 37’ 29”  
**Altitude:** 119,14 m  
**Clima:** tropical quente semiárido e tropical quente semiárido brando, com chuvas de janeiro a abril  
**Relevo:** planície ribeirinha, serras secas e sertões  
**Vegetação:** caatinga arbustiva aberta, caatinga arbustiva densa e floresta mista dicotilo-palmaceae (mata ciliar com carnaúba)  
**Precipitação pluviométrica (média em 2022):** 839,3 mm

#### INFRAESTRUTURA

**Domicílios (Censo 2022):** 15.444  
**Serviço de água urbano (habitantes – 2021)\*:** 23.327  
**Esgoto urbano (habitantes – 2021)\*:** 16.202  
**Serviço de água rural (habitantes – 2021)\*:** 7.831  
**Acessos de Banda Larga Fixa (fev – 2023):** 4.730  
**Cinturão Digital:** não  
\* De acordo com a SCidades, os dados de 2022 estão em consolidação e conferência por parte dos municípios.

#### ECONOMIA

**PIB (2020):** R\$ 556.074.770  
Agropecuária (2020): R\$ 78.218.310  
Indústria (2020): R\$ 65.526.250  
Serviços (2020): R\$ 215.289.080  
Serviços públicos (2020): R\$ 148.813.180  
Impostos, líquidos de subsídios, sobre produtos (2020): R\$ 48.227.960  
**PIB per capita (2020):** R\$ 16.054,82  
**Benefícios da Previdência Social (2022):** R\$ 153.203.327,13  
**Beneficiários da Previdência Social (dez – 2022):** 10.638  
**Auxílio Brasil (2022):** R\$ 20.254.230  
**Famílias Beneficiárias do Auxílio Brasil (2022):** 4.583



**Instituições financeiras (mar – 2023):** Banco do Brasil (agência e atendimento eletrônico), Caixa Econômica (agência e atendimento eletrônico), Banco do Nordeste (agência), Bradesco (agência, atendimento e atendimento eletrônico) e Topázio (atendimento eletrônico)

#### FINANÇAS PÚBLICAS

**Receita Total (2022):** R\$ 176.722.188,97  
**Receita Tributária (2022):** R\$ 11.415.117,12  
**Cota-parte do FPM (2022):** R\$ 34.540.732,33  
**Transferência do SUS (2022):** R\$ 27.254.617,21  
**Cota-parte do ICMS (2022):** R\$ 11.972.563,90  
**Fundeb (2022):** R\$ 54.271.481,46  
**Despesa Total (2022):** R\$ 175.198.989,57  
**Despesa de Pessoal (2022)\*:** R\$ 74.001.008,14  
\* O dado é referente ao terceiro quadrimestre (set-dez).

#### EDUCAÇÃO

**Escolas de educação infantil (2022):** 28  
**Escolas de ensino fundamental (2022):** 24  
**Escolas de ensino médio (2022):** 6  
**Escolas de educação profissional (2022):** 2  
**Escolas em áreas indígenas (2022):** -  
**Instituições de ensino superior presenciais (2023):** IFCE  
**Matrículas da educação infantil (2022):** 1.815  
**Matrículas do ensino fundamental (2022):** 4.460  
**Matrículas do ensino médio (2022):** 1.460  
**Taxa de abandono (2021)**  
**Anos iniciais (até o 5º ano):** 0,1  
**Anos finais (do 6º ao 9º ano):** 0  
**Ensino médio:** 2  
**Nota do Ideb (2021)**  
**Anos iniciais (até o 5º ano):** 5,9  
**Anos finais (do 6º ao 9º ano):** 5,1  
**Ensino médio:** 4,5

#### SAÚDE

**Transferência SUS hab/ano (2022):** R\$ 790,78  
**Cobertura Saúde da Família (dez – 2022):** 100%  
**Taxa de Mortalidade Infantil (2022)\*:** 13,66%  
\* A cada mil nascidos vivos. Segundo informado pela Secretaria da Saúde do Estado, os dados estão sujeitos a revisão.

#### CULTURA

**Meios de comunicação afiliados à Acert:** Rádio FM Rio Jaguaribe 104,5  
**Padroeira:** Nossa Senhora das Candeias  
**Equipamentos culturais:** uma biblioteca e um ponto de cultura

#### SEGURANÇA PÚBLICA

**AIS 18**  
**Polícia Militar:** (88) 3411 8551  
**Polícia Civil:** (88) 3411 8567  
**Corpo de Bombeiros:** (88) 3423 1952 / 3423 1994  
**Pefoce Região Centro Sul:** (88) 3581 7469  
**CVLIs (2022):** 10

#### JUSTIÇA

Fórum Promotor Antônio Garcia Gondim  
Entrância inicial  
☎ (88) 3522 1218 / 3522 2403 / 3522 2538  
**Varas:** 2  
**Promotorias:** 2  
**Defensores:** -  
**Cartório eleitoral:** (85) 3453 3510

#### POLÍTICA

**Eleitores (abr – 2023):** 28.381  
**Deputados federais mais votados (2022):** AJ Albuquerque (E) – 3.235 votos, Danilo Forte (E) – 3.051 votos, Domingos Neto (E) – 2.936 votos  
**Deputados estaduais mais votados (2022):** Antônio Granja (S) – 9.026 votos, Leonardo Pinheiro (E) – 3.275 votos, Oriel Filho (E) – 1.556 votos  
**Vereadores mais votados (2020):** Nayana Lima (E) – 1.052 votos, Raimundo Filho (E) – 1.051 votos, Ze Ueima (E) – 927 votos

#### ADMINISTRAÇÃO PÚBLICA

**Ranking ICGM (2021)\*:** 4º (de 68)  
☎ www.jaguaribe.ce.gov.br  
☎ (88) 3522 1770  
**Prefeito:** Alexandre Gomes Diogenes (Alexandre de Zé Sérgio)  
**Vereadores:** 13  
**Distritos:** Aquinópolis, Feiticeiro, Jaguaribe, Mapuá e Nova Floresta  
**CNPJ:** 07.443.708/0001-66  
\* População acima de 20 mil e menor que 50 mil habitantes.



## JAGUARUANA

#### HISTÓRIA

**Data de aniversário:** 11/9  
**Toponímia:** palavra originária do tupi, que significa “onça preta”  
**Gentílico:** jaguaruanense

#### DEMOGRAFIA

**População (Censo 2022):** 31.701  
**População (Censo 2010):** 32.236  
**Total de homens (Censo 2010):** 16.076  
**Total de mulheres (Censo 2010):** 16.160  
**População urbana (Censo 2010):** 19.135  
**População rural (Censo 2010):** 13.101  
**Densidade demográfica hab/km² (Censo 2022):** 37,1

#### GEOGRAFIA

**Área:** 854,4 km²  
**Latitude:** 4º 50’ 14”  
**Longitude:** 37º 46’ 55”  
**Altitude:** 20 m  
**Clima:** tropical quente semiárido e tropical quente semiárido brando, com chuvas de janeiro a abril  
**Relevo:** Chapada do Apodi, planície ribeirinha, sertões, tabuleiros costeiros e tabuleiros interiores  
**Vegetação:** caatinga arbustiva densa, complexo vegetacional da zona litorânea, floresta caducifólia espinhosa (caatinga arbórea) e floresta mista dicotilo-palmaceae (mata ciliar com carnaúba)  
**Precipitação pluviométrica (média em 2022):** 833,2 mm

#### INFRAESTRUTURA

**Domicílios (Censo 2022):** 14.412  
**Serviço de água urbano (habitantes – 2021)\*:** 17.587  
**Esgoto urbano (habitantes – 2021)\*:** 0  
**Serviço de água rural (habitantes – 2021)\*:** 8.854  
**Acessos de Banda Larga Fixa (fev – 2023):** 4.062  
**Cinturão Digital:** sim  
\* De acordo com a SCidades, os dados de 2022 estão em consolidação e conferência por parte dos municípios.

#### ECONOMIA

**PIB (2020):** R\$ 479.272.550  
Agropecuária (2020): R\$ 63.614.150  
Indústria (2020): R\$ 100.382.840  
Serviços (2020): R\$ 131.694.330  
Serviços públicos (2020): R\$ 132.576.750  
Impostos, líquidos de subsídios, sobre produtos (2020): R\$ 51.004.480  
**PIB per capita (2020):** R\$ 14.165,41  
**Benefícios da Previdência Social (2022):** R\$ 91.543.195,77  
**Beneficiários da Previdência Social (dez – 2022):** 6.682  
**Auxílio Brasil (2022):** R\$ 34.145.439  
**Famílias Beneficiárias do Auxílio Brasil (2022):** 7.834

**Instituições financeiras (mar – 2023):** Banco do Brasil (agência e atendimento eletrônico) e Bradesco (agência, atendimento e atendimento eletrônico)

#### FINANÇAS PÚBLICAS

**Receita Total (2022):** R\$ 134.138.106,74  
**Receita Tributária (2022):** R\$ 5.503.078,69  
**Cota-parte do FPM (2022):** R\$ 34.540.732,33  
**Transferência do SUS (2022):** R\$ 14.485.340,54  
**Cota-parte do ICMS (2022):** R\$ 10.365.101,17  
**Fundeb (2022):** R\$ 37.172.757,47  
**Despesa Total (2022):** R\$ 130.662.770,56  
**Despesa de Pessoal (2022)\*:** R\$ 60.760.873,44  
\* O dado é referente ao terceiro quadrimestre (set-dez).

#### EDUCAÇÃO

**Escolas de educação infantil (2022):** 14  
**Escolas de ensino fundamental (2022):** 16  
**Escolas de ensino médio (2022):** 4  
**Escolas de educação profissional (2022):** 2  
**Escolas em áreas indígenas (2022):** -  
**Instituições de ensino superior presenciais (2023):** IFCE  
**Matrículas da educação infantil (2022):** 1.352  
**Matrículas do ensino fundamental (2022):** 3.590  
**Matrículas do ensino médio (2022):** 1.129  
**Taxa de abandono (2021)**  
**Anos iniciais (até o 5º ano):** 0  
**Anos finais (do 6º ao 9º ano):** 0  
**Ensino médio:** 0,6  
**Nota do Ideb (2021)**  
**Anos iniciais (até o 5º ano):** 6,3  
**Anos finais (do 6º ao 9º ano):** 5,3  
**Ensino médio:** 4,8

#### SAÚDE

**Transferência SUS hab/ano (2022):** R\$ 399,77  
**Cobertura Saúde da Família (dez – 2022):** 100%  
**Taxa de Mortalidade Infantil (2022)\*:** 10,07%  
\* A cada mil nascidos vivos. Segundo informado pela Secretaria da Saúde do Estado, os dados estão sujeitos a revisão.

#### CULTURA

**Meios de comunicação afiliados à Acert:** Rádio União FM  
**Padroeira:** Senhora Sant’Ana  
**Equipamentos culturais:** uma biblioteca e um ponto de cultura



SARA MAIA, EM 8/1/2012

#### SEGURANÇA PÚBLICA

**AIS 18**  
**Polícia Militar:** (88) 3411 8551  
**Polícia Civil:** (88) 3411 8567  
**Corpo de Bombeiros:** (88) 3423 1952 / 3423 1994  
**Pefoce Região do Vale do Jaguaribe:** (88) 3311 8095 / 3411 8089  
**CVLIs (2022):** 6

#### JUSTIÇA

Fórum Desembargador Francisco Nogueira Sales  
Entrância inicial  
☎ (88) 3418 1345 / 3418 1827  
**Varas:** 1  
**Promotorias:** 1  
**Defensores:** -  
**Cartório eleitoral:** (85) 3453 3575

#### POLÍTICA

**Eleitores (abr – 2023):** 27.717  
**Deputados federais mais votados (2022):** Guimarães do PT (E) – 5.101 votos, AJ Albuquerque (E) – 1.729 votos, Júnior Mano (E) – 1.685 votos  
**Deputados estaduais mais votados (2022):** De Assis Diniz (E) – 6.072 votos, Antônio Granja (S) – 2.473 votos, Fernando Santana (E) – 1.237 votos  
**Vereadores mais votados (2020):** Maria do Zé Augusto (E) – 2.279 votos, Sérgio Maia (E) – 1.449 votos, Bebeto Kiloucura (E) – 1.225 votos

#### ADMINISTRAÇÃO PÚBLICA

**Ranking ICGM (2021)\*:** 49º (de 68)  
☎ www.jaguaruana.ce.gov.br  
☎ (88) 3418 1288  
**Prefeito:** José Elias de Oliveira (Elias do Sargento)  
**Vereadores:** 13  
**Distritos:** Borges, Figueiredo, Giqui, Jaguaruana, Jurema, Santa Luzia, São José do Lagamar e Saquinho  
**CNPJ:** 07.615.750/0001-17  
\* População acima de 20 mil e menor que 50 mil habitantes.



A JORNALISTA IVONETE MAIA (1938-2012) É JAGUARUANENSE



#### DADOS GERAIS

**CEP:** 62823-000 a 62839-999  
**Distância de Fortaleza:** 188,3 km  
**Tempo estimado de viagem:** 3h08min  
**Principais vias de acesso:** BR-116 / BR-122 / CE-263  
**Localização:** microrregião do Baixo Jaguaribe  
**Municípios limítrofes:** Aracati, Itaíçaba, Palhano, Quixerê, Russas (e estado do Rio Grande do Norte)

#### RANKING PIB CE

<b>2011</b>	41º
<b>2012</b>	44º
<b>2013</b>	43º
<b>2014</b>	42º
<b>2015</b>	39º
<b>2016</b>	50º
<b>2017</b>	49º
<b>2018</b>	50º
<b>2019</b>	47º
<b>2020</b>	49º

#### SELO UNICEF

2009-2012  
2013-2016  
2017-2020  
**IDM (2018):** 27,05 (57º no Ceará)  
**IDH (2010):** 0,624 (61º no Ceará e 3.607º no Brasil)





DÁRIO GABRIEL, EM 23/11/2007

O JORNALISTA JC ALENCAR ARARIPE (1921-2010) GANHOU O PRIMEIRO PRÊMIO ESSO DO **O POVO**, EM 1958



#### DADOS GERAIS

**CEP:** 63290-000 a 63299-999  
**Distância de Fortaleza:** 540,3 km  
**Tempo estimado de viagem:** 9h  
**Principais vias de acesso:** BR-122 / BR-230 / BR-404 / CE-060 / CE-153 / CE-253 / CE-385 / CE-566  
**Localização:** microrregião do Cariri  
**Municípios limítrofes:** Barbalha, Jati, Missão Velha, Penaforte, Porteiras (e estado de Pernambuco)

#### RANKING PIB CE

<b>2011</b>	81º
<b>2012</b>	80º
<b>2013</b>	76º
<b>2014</b>	75º
<b>2015</b>	80º
<b>2016</b>	87º
<b>2017</b>	92º
<b>2018</b>	85º
<b>2019</b>	85º
<b>2020</b>	84º

#### UNIDADE DE CONSERVAÇÃO

**Federal:** APA Chapada do Araripe e Floresta Nacional (Flona) do Araripe - Apodi  
**IDM (2018):** 19,38 (131º no Ceará)  
**IDH (2010):** 0,614 (88º no Ceará e 3.820º no Brasil)

# JARDIM

#### HISTÓRIA

**Data de aniversário:** 3/1  
**Toponímia:** proveniente da denominação do rio que atravessa o território  
**Gentílico:** jardinese

#### DEMOGRAFIA

**População (Censo 2022):** 27.411  
**População (Censo 2010):** 26.688  
**Total de homens (Censo 2010):** 13.067  
**Total de mulheres (Censo 2010):** 13.621  
**População urbana (Censo 2010):** 8.994  
**População rural (Censo 2010):** 17.694  
**Densidade demográfica hab/km² (Censo 2022):** 50,3

#### GEOGRAFIA

**Área:** 545 km²  
**Latitude:** 7º 35' 05”  
**Longitude:** 39º 16' 52”  
**Altitude:** 652 m  
**Clima:** tropical quente semiárido brando e tropical quente subúmido, com chuvas de janeiro a maio  
**Relevo:** Chapada do Araripe e sertões  
**Vegetação:** carrasco, floresta subcaducifólia tropical pluvial (mata seca), floresta subcaducifólia tropical xeromorfa (cerradão) e floresta subperenifólia tropical pluvio-nebular (mata úmida)  
**Precipitação pluviométrica (média em 2022):** 1.096,2 mm

#### INFRAESTRUTURA

**Domicílios (Censo 2022):** 11.454  
**Serviço de água urbano (habitantes – 2021)\*:** 8.210  
**Esgoto urbano (habitantes – 2021)\*:** 821  
**Serviço de água rural (habitantes – 2021)\*:** 5.605  
**Acessos de Banda Larga Fixa (fev – 2023):** 2.327  
**Cinturão Digital:** não  
\* De acordo com a SCidades, os dados de 2022 estão em consolidação e conferência por parte dos municípios.

#### ECONOMIA

**PIB (2020):** R\$ 260.309.610  
Agropecuária (2020): R\$ 51.954.810  
Indústria (2020): R\$ 7.373.730  
Serviços (2020): R\$ 70.941.450  
Serviços públicos (2020): R\$ 120.756.080  
Impostos, líquidos de subsídios, sobre produtos (2020): R\$ 9.283.540  
**PIB per capita (2020):** R\$ 9.576,90  
**Benefícios da Previdência Social (2022):** R\$ 87.706.516,37  
**Beneficiários da Previdência Social (dez – 2022):** 6.158  
**Auxílio Brasil (2022):** R\$ 23.855.925  
**Famílias Beneficiárias do Auxílio Brasil (2022):** 5.065



**Instituições financeiras (mar – 2023):**  
Banco do Brasil (agência e atendimento eletrônico) e Bradesco (atendimento e atendimento eletrônico)

#### FINANÇAS PÚBLICAS

**Receita Total (2022):** R\$ 101.870.787,33  
**Receita Tributária (2022):** R\$ 5.656.137,83  
**Cota-parte do FPM (2022):** R\$ 30.223.140,82  
**Transferência do SUS (2022):** R\$ 9.646.255,02  
**Cota-parte do ICMS (2022):** R\$ 6.184.346,65  
**Fundeb (2022):** R\$ 39.988.303,34  
**Despesa Total (2022):** R\$ 99.780.913,86  
**Despesa de Pessoal (2022)\*:** R\$ 54.857.972  
\* O dado é referente ao terceiro quadrimestre (set-dez).

#### EDUCAÇÃO

**Escolas de educação infantil (2022):** 19  
**Escolas de ensino fundamental (2022):** 20  
**Escolas de ensino médio (2022):** 2  
**Escolas de educação profissional (2022):** 1  
**Escolas em áreas indígenas (2022):** -  
**Instituições de ensino superior presenciais (2023):** -  
**Matrículas da educação infantil (2022):** 1.496  
**Matrículas do ensino fundamental (2022):** 4.153  
**Matrículas do ensino médio (2022):** 1.162  
**Taxa de abandono (2021)**  
**Anos iniciais (até o 5º ano):** 0,3  
**Anos finais (do 6º ao 9º ano):** 0  
**Ensino médio:** 1,3  
**Nota do Ideb (2021)**  
**Anos iniciais (até o 5º ano):** 5,4  
**Anos finais (do 6º ao 9º ano):** 4,9  
**Ensino médio:** 4,4

#### SAÚDE

**Transferência SUS hab/ano (2022):** R\$ 342,95  
**Cobertura Saúde da Família (dez – 2022):** 100%  
**Taxa de Mortalidade Infantil (2022)\*:** 19,94%  
\* A cada mil nascidos vivos. Segundo informado pela Secretaria da Saúde do Estado, os dados estão sujeitos a revisão.

#### CULTURA

**Meios de comunicação afiliados à Acert:** Rádio Jardim FM  
**Padroeiro:** Santo Antônio  
**Equipamentos culturais:** uma biblioteca e dois museus

#### SEGURANÇA PÚBLICA

**AIS 19**  
**Polícia Militar:** (88) 3102 1152  
**Polícia Civil:** (88) 3102 1116 / 3102 1118  
**Corpo de Bombeiros:** (88) 3102 1140  
**Pefoce Região Sul:** (88) 3571 7018 / 3571 5307  
**CVLIs (2022):** 2

#### JUSTIÇA

Fórum Doutor Eliseu Barroso  
Entrância inicial  
☎ (88) 3555 1532  
**Varas:** 1  
**Promotorias:** 1  
**Defensores:** -  
**Cartório eleitoral:** (85) 3453 3625 (vinculado a Juazeiro do Norte)

#### POLÍTICA

**Eleitores (abr – 2023):** 21.894  
**Deputados federais mais votados (2022):** AJ Albuquerque (E) – 3.734 votos, Fernanda Pessoa (E) – 2.172 votos, Eunício (E) – 1.287 votos  
**Deputados estaduais mais votados (2022):** Fernando Santana (E) – 7.402 votos, Guilherme Landim (E) – 1.351 votos, Davi de Raimundão (E) – 1.163 votos  
**Vereadores mais votados (2020):** Pequim (NE) – 1.390 votos, Ze Napoleao (E) – 1.030 votos, Dr. Serginho (E) – 953 votos

#### ADMINISTRAÇÃO PÚBLICA

**Ranking ICGM (2021)\*:** 52º (de 68)  
🌐 www.jardim.ce.gov.br  
☎ (88) 3555 1295  
**Prefeito:** Aniziario Jorge Costa (Dr. Aniziario Costa)  
**Vereadores:** 11  
**Distritos:** Corrente, Fazenda Nova, Jardim, Jardimirim e Taquari  
**CNPJ:** 07.391.006/0001-86  
\* População acima de 20 mil e menor que 50 mil habitantes.

# JATI

#### HISTÓRIA

**Data de aniversário:** 22/11  
**Toponímia:** espécie de pequena abelha, de mel muito fino e doce  
**Gentílico:** jatiense

#### DEMOGRAFIA

**População (Censo 2022):** 7.861  
**População (Censo 2010):** 7.660  
**Total de homens (Censo 2010):** 3.830  
**Total de mulheres (Censo 2010):** 3.830  
**População urbana (Censo 2010):** 4.489  
**População rural (Censo 2010):** 3.171  
**Densidade demográfica hab/km² (Censo 2022):** 21,34

#### GEOGRAFIA

**Área:** 368,4 km²  
**Latitude:** 7º 41' 13”  
**Longitude:** 39º 00' 02”  
**Altitude:** 435,04 m  
**Clima:** tropical quente semiárido e tropical quente semiárido brando, com chuvas de janeiro a abril  
**Relevo:** sertões  
**Vegetação:** floresta caducifólia espinhosa (caatinga arbórea) e floresta subcaducifólia tropical pluvial (mata seca)  
**Precipitação pluviométrica (média em 2022):** 935,3 mm

#### INFRAESTRUTURA

**Domicílios (Censo 2022):** 3.467  
**Serviço de água urbano (habitantes – 2021)\*:** 3.768  
**Esgoto urbano (habitantes – 2021)\*:** 0  
**Serviço de água rural (habitantes – 2021)\*:** 857  
**Acessos de Banda Larga Fixa (fev – 2023):** 523  
**Cinturão Digital:** sim  
\* De acordo com a SCidades, os dados de 2022 estão em consolidação e conferência por parte dos municípios.

#### ECONOMIA

**PIB (2020):** R\$ 118.179.710  
Agropecuária (2020): R\$ 12.356.760  
Indústria (2020): R\$ 3.618.510  
Serviços (2020): R\$ 50.442.900  
Serviços públicos (2020): R\$ 40.752.560  
Impostos, líquidos de subsídios, sobre produtos (2020): R\$ 11.008.980  
**PIB per capita (2020):** R\$ 14.536,25  
**Benefícios da Previdência Social (2022):** R\$ 21.509.576,87  
**Beneficiários da Previdência Social (dez – 2022):** 1.476  
**Auxílio Brasil (2022):** R\$ 5.988.445  
**Famílias Beneficiárias do Auxílio Brasil (2022):** 1.297  
**Instituições financeiras (mar – 2023):** Bradesco (atendimento e atendimento eletrônico)

#### FINANÇAS PÚBLICAS

**Receita Total (2022):** R\$ 39.012.939,18  
**Receita Tributária (2022):** R\$ 1.685.935,34  
**Cota-parte do FPM (2022):** R\$ 12.952.774,77  
**Transferência do SUS (2022):** R\$ 3.205.006,74  
**Cota-parte do ICMS (2022):** R\$ 5.400.049,96  
**Fundeb (2022):** R\$ 11.922.153,69  
**Despesa Total (2022):** R\$ 37.951.239,59  
**Despesa de Pessoal (2022)\*:** R\$ 18.917.765,23  
\* O dado é referente ao terceiro quadrimestre (set-dez).

#### EDUCAÇÃO

**Escolas de educação infantil (2022):** 6  
**Escolas de ensino fundamental (2022):** 7  
**Escolas de ensino médio (2022):** 1  
**Escolas de educação profissional (2022):** 0  
**Escolas em áreas indígenas (2022):** -  
**Instituições de ensino superior presenciais (2023):** -  
**Matrículas da educação infantil (2022):** 528  
**Matrículas do ensino fundamental (2022):** 1.064  
**Matrículas do ensino médio (2022):** 297  
**Taxa de abandono (2021)**  
**Anos iniciais (até o 5º ano):** 0  
**Anos finais (do 6º ao 9º ano):** 0  
**Ensino médio:** 0  
**Nota do Ideb (2021)**  
**Anos iniciais (até o 5º ano):** 6  
**Anos finais (do 6º ao 9º ano):** 4,3  
**Ensino médio:** 4,3

#### SAÚDE

**Transferência SUS hab/ano (2022):** R\$ 368,14  
**Cobertura Saúde da Família (dez – 2022):** 100%  
**Taxa de Mortalidade Infantil (2022)\*:** 0%  
\* A cada mil nascidos vivos. Segundo informado pela Secretaria da Saúde do Estado, os dados estão sujeitos a revisão.

#### CULTURA

**Meios de comunicação afiliados à Acert:** -  
**Padroeira:** Senhora Sant'Ana  
**Equipamentos culturais:** uma biblioteca e um ponto de cultura

#### SEGURANÇA PÚBLICA

**AIS 19**  
**Polícia Militar:** (88) 3102 1152  
**Polícia Civil:** (88) 3102 1116 / 3102 1118  
**Corpo de Bombeiros:** (88) 3102 1140  
**Pefoce Região Sul:** (88) 3571 7018 / 3571 5307  
**CVLIs (2022):** 1



AURÉLIO ALVES/O POVO

BARRAGEM DE JATI, NA REGIÃO DO CARIRI, RECEBE ÁGUAS DA TRANSPOSIÇÃO DO RIO SÃO FRANCISCO



#### DADOS GERAIS

**CEP:** 63275-000 a 63279-999  
**Distância de Fortaleza:** 527,1 km  
**Tempo estimado de viagem:** 8h47min  
**Principais vias de acesso:** BR-116 / BR-122 / BR-226 / BR-230 / CE-138 / CE-153 / CE-368 / CE-371  
**Localização:** microrregião de Brejo Santo  
**Municípios limítrofes:** Brejo Santo, Jardim, Penaforte, Porteiras (e estado de Pernambuco)

#### RANKING PIB CE

<b>2011</b>	170º
<b>2012</b>	174º
<b>2013</b>	173º
<b>2014</b>	160º
<b>2015</b>	154º
<b>2016</b>	155º
<b>2017</b>	157º
<b>2018</b>	151º
<b>2019</b>	145º
<b>2020</b>	146º

#### UNIDADE DE CONSERVAÇÃO

**Federal:** APA Chapada do Araripe

#### SELO UNICEF

2001-2002  
2003-2004  
2013-2016  
**IDM (2018):** 21,87 (107º no Ceará)  
**IDH (2010):** 0,651 (24º no Ceará e 3.090º no Brasil)





FÁBIO LIMA/O POVO

JIJOCA DE JERICOACOARA É UM DOS PRINCIPAIS DESTINOS TURÍSTICOS DO ESTADO



**DADOS GERAIS**  
**CEP:** 62598-000 a 62599-999  
**Distância de Fortaleza:** 283,4 km  
**Tempo estimado de viagem:** 4h43min  
**Principais vias de acesso:** BR-222 / CE-085 / CE-177 / CE-556  
**Localização:** microrregião do Litoral de Camocim e Acaraú  
**Municípios limítrofes:** Bela Cruz, Camocim e Cruz

<b>RANKING PIB CE</b>	
2011	89º
2012	79º
2013	80º
2014	74º
2015	67º
2016	62º
2017	64º
2018	55º
2019	45º
2020	56º

**UNIDADE DE CONSERVAÇÃO**  
**Federal:** Parque Nacional de Jericoacoara  
**Estadual:** APA da Lagoa de Jijoca

**SELO UNICEF**  
2001-2002  
2003-2004  
2005-2006  
2009-2012  
2013-2016  
2017-2020  
**IDM (2018):** 23,69 (84º no Ceará)  
**IDH (2010):** 0,652 (22º no Ceará e 3.070º no Brasil)



# JIJOCA DE JERICOACOARA

## HISTÓRIA

**Data de aniversário:** 6/3  
**Toponímia:** nome composto de origem tupi, significando Jijoca – “casa das rãs” – e Jericoacoara – “buraco das tartarugas”  
**Gentílico:** jijoquense

## DEMOGRAFIA

**População (Censo 2022):** 25.555  
**População (Censo 2010):** 17.002  
**Total de homens (Censo 2010):** 8.520  
**Total de mulheres (Censo 2010):** 8.482  
**População urbana (Censo 2010):** 5.556  
**População rural (Censo 2010):** 11.446  
**Densidade demográfica hab/km² (Censo 2022):** 122,26

## GEOGRAFIA

**Área:** 209 km²  
**Latitude:** 2º 53’ 55”  
**Longitude:** 40º 27’ 05”  
**Altitude:** 22 m  
**Clima:** tropical quente semiárido brando, com chuvas de janeiro a maio  
**Relevo:** planície litorânea e tabuleiros costeiros  
**Vegetação:** complexo vegetacional da zona litorânea  
**Precipitação pluviométrica (média em 2022):** 1.066,1 mm

## INFRAESTRUTURA

**Domicílios (Censo 2022):** 11.732  
**Serviço de água urbano (habitantes – 2021)\*:** 6.583  
**Esgoto urbano (habitantes – 2021)\*:** 3.066  
**Serviço de água rural (habitantes – 2021)\*:** 7.938  
**Acessos de Banda Larga Fixa (fev – 2023):** 995  
**Cinturão Digital:** não  
\* De acordo com a SCidades, os dados de 2022 estão em consolidação e conferência por parte dos municípios.

## ECONOMIA

**PIB (2020):** R\$ 425.671.180  
Agropecuária (2020): R\$ 7.406.160  
Indústria (2020): R\$ 20.867.720  
Serviços (2020): R\$ 262.311.550  
Serviços públicos (2020): R\$ 106.060.520  
Impostos, líquidos de subsídios, sobre produtos (2020): R\$ 29.025.230  
**PIB per capita (2020):** R\$ 21.191,38  
**Benefícios da Previdência Social (2022):** R\$ 30.376.642,37  
**Beneficiários da Previdência Social (dez – 2022):** 2.152  
**Auxílio Brasil (2022):** R\$ 15.185.005  
**Famílias Beneficiárias do Auxílio Brasil (2022):** 3.577  
**Instituições financeiras (mar – 2023):** Banco do Brasil (agência e atendimento eletrônico), Bradesco (atendimento e atendimento eletrônico) e Boa Viagem (agência)

## FINANÇAS PÚBLICAS

**Receita Total (2022):** R\$ 139.331.901,66  
**Receita Tributária (2022):** R\$ 39.451.350,99  
**Cota-parte do FPM (2022):** R\$ 25.905.550,93  
**Transferência do SUS (2022):** R\$ 13.351.429,99  
**Cota-parte do ICMS (2022):** R\$ 10.249.679,53  
**Fundeb (2022):** R\$ 37.894.712,23  
**Despesa Total (2022):** R\$ 150.776.675,01  
**Despesa de Pessoal (2022)\*:** R\$ 65.337.756  
\* O dado é referente ao terceiro quadrimestre (set-dez).

## EDUCAÇÃO

**Escolas de educação infantil (2022):** 10  
**Escolas de ensino fundamental (2022):** 9  
**Escolas de ensino médio (2022):** 2  
**Escolas de educação profissional (2022):** 1  
**Escolas em áreas indígenas (2022):** -  
**Instituições de ensino superior presenciais (2023):** -  
**Matrículas da educação infantil (2022):** 1.772  
**Matrículas do ensino fundamental (2022):** 3.747  
**Matrículas do ensino médio (2022):** 1.064  
**Taxa de abandono (2020)**  
**Anos iniciais (até o 5º ano):** 0  
**Anos finais (do 6º ao 9º ano):** 0,3  
**Ensino médio:** 5,7  
**Nota do Ideb (2021)**  
**Anos iniciais (até o 5º ano):** 9,1  
**Anos finais (do 6º ao 9º ano):** 7  
**Ensino médio:** 4,8

## SAÚDE

**Transferência SUS hab/ano (2022):** R\$ 615,78  
**Cobertura Saúde da Família (dez – 2022):** 100%  
**Taxa de Mortalidade Infantil (2022)\*:** 5,08%  
\* A cada mil nascidos vivos. Segundo informado pela Secretaria da Saúde do Estado, os dados estão sujeitos a revisão.

## CULTURA

**Meios de comunicação afiliados à Acert:** -  
**Padroeira:** Santa Luzia  
**Equipamentos culturais:** uma biblioteca, um museu, um teatro e um ponto de cultura

## SEGURANÇA PÚBLICA

**AIS 17**  
**Polícia Militar:** (88) 3673 7033  
**Polícia Civil:** (88) 3673 7042  
**Corpo de Bombeiros:** (85) 3631 3649  
**Pefoce Região do Vale do Curu:** (85) 98402 6520 / 98402 6527  
**CVLIs (2022):** 16

## JUSTIÇA

Fórum Desembargador Hugo Pereira  
Entrância inicial  
☎ (88) 3669 1183  
**Varas:** 1  
**Promotorias:** 1  
**Defensores:** -  
**Cartório eleitoral:** (85) 3453 3530 (vinculado a Acaraú)

## POLÍTICA

**Eleitores (abr – 2023):** 18.537  
**Deputados federais mais votados (2022):** Domingos Neto (E) – 4.836 votos, Robério Monteiro (E) – 3.795 votos, André Fernandes (E) – 1.153 votos  
**Deputados estaduais mais votados (2022):** Lia Gomes (E) – 4.314 votos, Zezinho Albuquerque (E) – 2.839 votos, Pr. Alcides Fernandes (E) – 835 votos  
**Vereadores mais votados (2020):** Raimundinho Torquato (E) – 942 votos, Everardo Diogo (E) – 914 votos, Louro Bernaldino (E) – 694 votos

## ADMINISTRAÇÃO PÚBLICA

**Ranking ICGM (2021)\*:** 3º (de 68)  
🌐 www.jijocadejericoacoara.ce.gov.br  
☎ (88) 3669 1133  
**Prefeito:** Lindbergh Martins (Lindbergh)  
**Vereadores:** 11  
**Distritos:** Jijoca de Jericoacoara  
**CNPJ:** 23.718.034/0001-11  
\* População acima de 20 mil e menor que 50 mil habitantes.

# JUAZEIRO DO NORTE

## HISTÓRIA

**Data de aniversário:** 22/7  
**Toponímia:** proveniente da denominação do sítio, onde, sob a fronde de um juazeiro, acontecia feira livre  
**Gentílico:** juazeirense

## DEMOGRAFIA

**População (Censo 2022):** 286.120  
**População (Censo 2010):** 249.939  
**Total de homens (Censo 2010):** 118.353  
**Total de mulheres (Censo 2010):** 131.586  
**População urbana (Censo 2010):** 240.128  
**População rural (Censo 2010):** 9.811  
**Densidade demográfica hab/km² (Censo 2022):** 1.105,62

## GEOGRAFIA

**Área:** 258,8 km²  
**Latitude:** 7º 12’ 23”  
**Longitude:** 39º 19’ 01”  
**Altitude:** 377,33 m  
**Clima:** tropical quente semiárido e tropical quente semiárido brando, com chuvas de janeiro a maio  
**Relevo:** sertões  
**Vegetação:** floresta caducifólia espinhosa (caatinga arbórea) e floresta subcaducifólia tropical pluvial (mata seca)  
**Precipitação pluviométrica (média em 2022):** 1.148,8 mm

## INFRAESTRUTURA

**Domicílios (Censo 2022):** 113.276  
**Serviço de água urbano (habitantes – 2021)\*:** 264.023  
**Esgoto urbano (habitantes – 2021)\*:** 94.661  
**Serviço de água rural (habitantes – 2021)\*:** 5.098  
**Acessos de Banda Larga Fixa (fev – 2023):** 75.141  
**Cinturão Digital:** sim  
\* De acordo com a SCidades, os dados de 2022 estão em consolidação e conferência por parte dos municípios.

## ECONOMIA

**PIB (2020):** R\$ 4.794.444.240  
Agropecuária (2020): R\$ 30.385.840  
Indústria (2020): R\$ 393.401.100  
Serviços (2020): R\$ 2.816.504.160  
Serviços públicos (2020): R\$ 1.062.423.940  
Impostos, líquidos de subsídios, sobre produtos (2020): R\$ 491.729.200  
**PIB per capita (2020):** R\$ 17.354,57  
**Benefícios da Previdência Social (2022):** R\$ 634.399.261,79  
**Beneficiários da Previdência Social (dez – 2022):** 40.844  
**Auxílio Brasil (2022):** R\$ 125.301.630  
**Famílias Beneficiárias do Auxílio Brasil (2022):** 30.252

## FINANÇAS PÚBLICAS

**Receita Total (2022):** R\$ 885.311.394,22  
**Receita Tributária (2022):** R\$ 140.229.049,44  
**Cota-parte do FPM (2022):** R\$ 141.098.359,68  
**Transferência do SUS (2022):** R\$ 91.186.691,32  
**Cota-parte do ICMS (2022):** R\$ 52.711.217,22  
**Fundeb (2022):** R\$ 232.252.103,83  
**Despesa Total (2022):** R\$ 830.659.487,61  
**Despesa de Pessoal (2022)\*:** R\$ 418.626.238,46  
\* O dado é referente ao terceiro quadrimestre (set-dez).

## EDUCAÇÃO

**Escolas de educação infantil (2022):** 135  
**Escolas de ensino fundamental (2022):** 147  
**Escolas de ensino médio (2022):** 28  
**Escolas de educação profissional (2022):** 16  
**Escolas em áreas indígenas (2022):** -  
**Instituições de ensino superior presenciais (2023):** Cecape, Estácio, FTC Juazeiro do Norte, Fatec Cariri, IFCE, Pitágoras Unopar, UFCA, UniFAP, Unileão, Unijuazeiro e Urca  
**Matrículas da educação infantil (2022):** 13.329  
**Matrículas do ensino fundamental (2022):** 37.242  
**Matrículas do ensino médio (2022):** 11.902  
**Taxa de abandono (2021)**  
**Anos iniciais (até o 5º ano):** 0,1  
**Anos finais (do 6º ao 9º ano):** 0,3  
**Ensino médio:** 1,8  
**Nota do Ideb (2021)**  
**Anos iniciais (até o 5º ano):** 5,4  
**Anos finais (do 6º ao 9º ano):** 5,1  
**Ensino médio:** 4,8

## SAÚDE

**Transferência SUS hab/ano (2022):** R\$ 320,98  
**Cobertura Saúde da Família (dez – 2022):** 83,56%  
**Taxa de Mortalidade Infantil (2022)\*:** 11,85%  
\* A cada mil nascidos vivos. Segundo informado pela Secretaria da Saúde do Estado, os dados estão sujeitos a revisão.

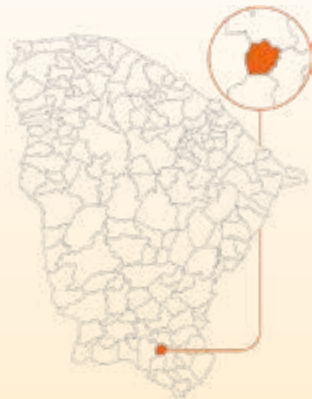
## CULTURA

**Meios de comunicação afiliados à Acert:** O POVO CBN Cariri 93.5, Rádio Cetama FM, Rádio FM Progresso 105.1, Rádio Padre Cícero, Rádio Tempo FM, Rádio Vale FM, Rádio Sucesso do Cariri FM, TV Verde Vale e TV Verdes Mares Cariri  
**Padroeira:** Nossa Senhora das Dores  
**Equipamentos culturais:** uma biblioteca, um cinema, sete museus, um teatro e três pontos de cultura



REPRODUÇÃO/INSTAGRAM SUYANE MOREIRA

ATRIZ SUYANE MOREIRA, DE JUAZEIRO DO NORTE, ESTREOU EM 2023 NA NOVELA *TERRA E PAXÃO*



**DADOS GERAIS**  
**CEP:** 63000-001 a 63099-999  
**Distância de Fortaleza:** 489,2 km  
**Tempo estimado de viagem:** 8h09 min  
**Principais vias de acesso:** BR-122 / BR-230 / BR-404 / CE-060 / CE-153 / CE-253 / CE-385 / CE-566  
**Localização:** microrregião do Cariri  
**Municípios limítrofes:** Barbalha, Caririçu, Crato e Missão Velha

<b>RANKING PIB CE</b>	
2011	5º
2012	5º
2013	5º
2014	5º
2015	5º
2016	4º
2017	5º
2018	4º
2019	4º
2020	4º

**UNIDADE DE CONSERVAÇÃO**  
**Municipal:** Parque Natural Municipal das Timbaúbas  
**Estadual:** Parque Estadual Sítio Fundão

**SELO UNICEF**  
2017-2020  
**IDM (2018):** 32,49 (35º no Ceará)  
**IDH (2010):** 0,694 (5º no Ceará e 2.078º no Brasil)

Acesse [www.anuariodoceara.com.br/cidades/juazeiro-do-norte](http://www.anuariodoceara.com.br/cidades/juazeiro-do-norte) para ver os tesouros vivos e as instituições financeiras





EDIMAR SOARES, EM 2/3/2015

O MÉDICO CARLILE LAVOR, EX-SECRETÁRIO DA SAÚDE DO CEARÁ, É JUCAENSE



DADOS GERAIS

**CEP:** 63580-000 a 63589-999  
**Distância de Fortaleza:** 394,2 km  
**Tempo estimado de viagem:** 6h34min  
**Principais vias de acesso:** BR-122 / CE-060 / CE-153 / CE-253 / CE-282 / CE-284 / CE-375 / CE-566  
**Localização:** microrregião de Várzea Alegre  
**Municípios limítrofes:** Acopiara, Cariús, Iguatu, Saboeiro e Tarrafas

RANKING PIB CE

2011	80º
2012	85º
2013	79º
2014	78º
2015	82º
2016	90º
2017	95º
2018	80º
2019	80º
2020	77º

SELO UNICEF

1999-2000  
2001-2002  
2003-2004  
2005-2006  
2007-2008  
2009-2012  
2013-2016  
2017-2020  
**IDM (2018):** 22,89 (89º no Ceará)  
**IDH (2010):** 0,598 (139º no Ceará e 4.198º no Brasil)

# JUCÁS

HISTÓRIA

**Data de aniversário:** 17/10  
**Toponímia:** palavra originária do tupi, que significa “matar”  
**Gentílico:** jucaense

DEMOGRAFIA

**População (Censo 2022):** 23.922  
**População (Censo 2010):** 23.807  
**Total de homens (Censo 2010):** 11.766  
**Total de mulheres (Censo 2010):** 12.041  
**População urbana (Censo 2010):** 14.150  
**População rural (Censo 2010):** 9.657  
**Densidade demográfica hab/km² (Censo 2022):** 25,44

GEOGRAFIA

**Área:** 940,3 km²  
**Latitude:** 6° 31’ 19”  
**Longitude:** 39° 31’ 31”  
**Altitude:** 246,96 m  
**Clima:** tropical quente semiárido, com chuvas de janeiro a abril  
**Relevo:** serras secas e sertões  
**Vegetação:** caatinga arbustiva densa e floresta caducifólia espinhosa (caatinga arbórea)  
**Precipitação pluviométrica (média em 2022):** 1.457,8 mm

INFRAESTRUTURA

**Domicílios (Censo 2022):** 10.546  
**Serviço de água urbano (habitantes – 2021)\*:** 13.365  
**Esgoto urbano (habitantes – 2021)\*:** 4.694  
**Serviço de água rural (habitantes – 2021)\*:** 4.602  
**Acessos de Banda Larga Fixa (fev – 2023):** 1.671  
**Cinturão Digital:** não  
\* De acordo com a SCidades, os dados de 2022 estão em consolidação e conferência por parte dos municípios.

ECONOMIA

**PIB (2020):** R\$ 275.623.180  
Agropecuária (2020): R\$ 43.010.100  
Indústria (2020): R\$ 17.542.010  
Serviços (2020): R\$ 94.425.430  
Serviços públicos (2020): R\$ 102.477.900  
Impostos, líquidos de subsídios, sobre produtos (2020): R\$ 18.167.730  
**PIB per capita (2020):** R\$ 11.072,76  
**Benefícios da Previdência Social (2022):** R\$ 102.700.843,79  
**Beneficiários da Previdência Social (dez – 2022):** 7.289  
**Auxílio Brasil (2022):** R\$ 23.737.463  
**Famílias Beneficiárias do Auxílio Brasil (2022):** 4.512  
**Instituições financeiras (mar – 2023):** Banco do Brasil (agência e atendimento eletrônico) e Bradesco (atendimento e atendimento eletrônico)

FINANÇAS PÚBLICAS

**Receita Total (2022):** R\$ 104.149.960,88  
**Receita Tributária (2022):** R\$ 4.461.717,92  
**Cota-parte do FPM (2022):** R\$ 30.223.140,82  
**Transferência do SUS (2022):** R\$ 11.485.202,39  
**Cota-parte do ICMS (2022):** R\$ 7.709.678,17  
**Fundeb (2022):** R\$ 32.669.075,14  
**Despesa Total (2022):** R\$ 107.032.405,97  
**Despesa de Pessoal (2022)\*:** R\$ 44.195.642,07  
\* O dado é referente ao terceiro quadrimestre (set-dez).

EDUCAÇÃO

**Escolas de educação infantil (2022):** 13  
**Escolas de ensino fundamental (2022):** 16  
**Escolas de ensino médio (2022):** 3  
**Escolas de educação profissional (2022):** 1  
**Escolas em áreas indígenas (2022):** -  
**Instituições de ensino superior presenciais (2023):** -  
**Matrículas da educação infantil (2022):** 1.060  
**Matrículas do ensino fundamental (2022):** 3.210  
**Matrículas do ensino médio (2022):** 946  
**Taxa de abandono (2021)**  
**Anos iniciais (até o 5º ano):** 0  
**Anos finais (do 6º ao 9º ano):** 0  
**Ensino médio:** 1,2  
**Nota do Ideb (2021)**  
**Anos iniciais (até o 5º ano):** 5,9  
**Anos finais (do 6º ao 9º ano):** 5,7  
**Ensino médio:** 4,6

SAÚDE

**Transferência SUS hab/ano (2022):** R\$ 436,13  
**Cobertura Saúde da Família (dez – 2022):** 100%  
**Taxa de Mortalidade Infantil (2022)\*:** 6,78%  
\* A cada mil nascidos vivos. Segundo informado pela Secretaria da Saúde do Estado, os dados estão sujeitos a revisão.

CULTURA

**Meios de comunicação afiliados à Acert:** Rádio Jucás FM  
**Padroeira:** Nossa Senhora do Carmo  
**Equipamentos culturais:** uma biblioteca e um ponto de cultura

SEGURANÇA PÚBLICA

**AIS 21**  
**Polícia Militar:** (88) 3412 1690  
**Polícia Civil:** (88) 3581 0307  
**Corpo de Bombeiros:** (88) 3581 9130  
**Pefoce Região Centro Sul:** (88) 3581 7469  
**CVLIs (2022):** 7

JUSTIÇA

Fórum Desembargador José Maria de Queiroz  
Entrância inicial  
☎ (88) 3517 1109 / 3517 1193 / 3517 1240 / 3517 1256  
**Varas:** 2  
**Promotorias:** 2  
**Defensores:** -  
**Cartório eleitoral:** (85) 3453 3543

POLÍTICA

**Eleitores (abr – 2023):** 19.615  
**Deputados federais mais votados (2022):** Júnior Mano (E) – 2.765 votos, Eliane Braz (S) – 1.975 votos, Luizianne Lins (E) – 1.289 votos  
**Deputados estaduais mais votados (2022):** De Assis Diniz (E) – 2.761 votos, Marcos Sobreira (E) – 2.024 votos, Agenor Neto (E) – 1.325 votos  
**Vereadores mais votados (2020):** Dôra Cunha (E) – 1.422 votos, Marconeide Pedroza (E) – 1.100 votos, Rene Batista (E) – 1.083 votos

ADMINISTRAÇÃO PÚBLICA

**Ranking ICGM (2021)\*:** 34º (de 68)  
🌐 www.jucas.ce.gov.br  
☎ (88) 3517 1410  
**Prefeito:** José Edsonriva Souza Cunha (Edsonriva)  
**Vereadores:** 11  
**Distritos:** Baixo da Donana, Canafistula, Jucás, Mel, Poço Grande e São Pedro do Norte  
**CNPJ:** 07.541.279/0001-60  
\* População acima de 20 mil e menor que 50 mil habitantes.

# LAVRAS DA MANGABEIRA

HISTÓRIA

**Data de aniversário:** 20/8  
**Toponímia:** nome composto de lavras, proveniente da exploração do ouro, e de mangabeira, proveniente da denominação da fazenda do padre Antônio Gonçalves Sobreira, local onde ocorria a exploração mineral  
**Gentílico:** lavrense

DEMOGRAFIA

**População (Censo 2022):** 30.802  
**População (Censo 2010):** 31.090  
**Total de homens (Censo 2010):** 15.568  
**Total de mulheres (Censo 2010):** 15.522  
**População urbana (Censo 2010):** 18.132  
**População rural (Censo 2010):** 12.958  
**Densidade demográfica hab/km² (Censo 2022):** 32,59

GEOGRAFIA

**Área:** 945,3 km²  
**Latitude:** 6° 45’ 12”  
**Longitude:** 38° 57’ 52”  
**Altitude:** 239 m  
**Clima:** tropical quente semiárido, com chuvas de janeiro a abril  
**Relevo:** planície ribeirinha, serras secas e sertões  
**Vegetação:** caatinga arbustiva aberta e caatinga arbustiva densa  
**Precipitação pluviométrica (média em 2022):** 1.464,8 mm

INFRAESTRUTURA

**Domicílios (Censo 2022):** 13.410  
**Serviço de água urbano (habitantes – 2021)\*:** 17.022  
**Esgoto urbano (habitantes – 2021)\*:** 0  
**Serviço de água rural (habitantes – 2021)\*:** 3.314  
**Acessos de Banda Larga Fixa (fev – 2023):** 2.421  
**Cinturão Digital:** sim  
\* De acordo com a SCidades, os dados de 2022 estão em consolidação e conferência por parte dos municípios.

ECONOMIA

**PIB (2020):** R\$ 285.493.510  
Agropecuária (2020): R\$ 47.721.220  
Indústria (2020): R\$ 12.418.710  
Serviços (2020): R\$ 91.815.290  
Serviços públicos (2020): R\$ 120.365.970  
Impostos, líquidos de subsídios, sobre produtos (2020): R\$ 13.172.320  
**PIB per capita (2020):** R\$ 9.065,59  
**Benefícios da Previdência Social (2022):** R\$ 119.478.376,46  
**Beneficiários da Previdência Social (dez – 2022):** 8.354  
**Auxílio Brasil (2022):** R\$ 29.273.752  
**Famílias Beneficiárias do Auxílio Brasil (2022):** 6.203

**Instituições financeiras (mar – 2023):** Banco do Brasil (agência e atendimento eletrônico), Banco do Nordeste (agência) e Bradesco (agência e atendimento eletrônico)

FINANÇAS PÚBLICAS

**Receita Total (2022):** R\$ 110.053.178,98  
**Receita Tributária (2022):** R\$ 3.732.668,14  
**Cota-parte do FPM (2022):** R\$ 34.540.732,33  
**Transferência do SUS (2022):** R\$ 18.715.880,17  
**Cota-parte do ICMS (2022):** R\$ 5.558.651,52  
**Fundeb (2022):** R\$ 30.544.106,76  
**Despesa Total (2022):** R\$ 103.189.109,28  
**Despesa de Pessoal (2022)\*:** R\$ 53.919.466,36  
\* O dado é referente ao terceiro quadrimestre (set-dez).

EDUCAÇÃO

**Escolas de educação infantil (2022):** 23  
**Escolas de ensino fundamental (2022):** 20  
**Escolas de ensino médio (2022):** 3  
**Escolas de educação profissional (2022):** 1  
**Escolas em áreas indígenas (2022):** -  
**Instituições de ensino superior presenciais (2023):** -  
**Matrículas da educação infantil (2022):** 1.225  
**Matrículas do ensino fundamental (2022):** 3.567  
**Matrículas do ensino médio (2022):** 1.023  
**Taxa de abandono (2021)**  
**Anos iniciais (até o 5º ano):** 0,2  
**Anos finais (do 6º ao 9º ano):** 0,3  
**Ensino médio:** 0,1  
**Nota do Ideb (2021)**  
**Anos iniciais (até o 5º ano):** 4,9  
**Anos finais (do 6º ao 9º ano):** 4,9  
**Ensino médio:** 4,3

SAÚDE

**Transferência SUS hab/ano (2022):** R\$ 581,62  
**Cobertura Saúde da Família (dez – 2022):** 92,77%  
**Taxa de Mortalidade Infantil (2022)\*:** 0%  
\* A cada mil nascidos vivos. Segundo informado pela Secretaria da Saúde do Estado, os dados estão sujeitos a revisão.

CULTURA

**Meios de comunicação afiliados à Acert:** Rádio Vale do Salgado  
**Padroeiro:** São Vicente Ferrer  
**Equipamentos culturais:** uma biblioteca e um ponto de cultura

SEGURANÇA PÚBLICA

**AIS 21**  
**Polícia Militar:** (88) 3412 1690  
**Polícia Civil:** (88) 3581 0307  
**Corpo de Bombeiros:** (88) 3581 9130  
**Pefoce Região Centro Sul:** (88) 3581 7469  
**CVLIs (2022):** 3

JUSTIÇA

Fórum Desembargador Stênio Leite Linhares  
Entrância intermediária  
☎ (88) 3536 1610  
**Varas:** 1  
**Promotorias:** 1  
**Defensores:** 1  
**Defensoria:** (83) 99122 0348  
**Cartório eleitoral:** (85) 3453 3514

POLÍTICA

**Eleitores (abr – 2023):** 23.526  
**Deputados federais mais votados (2022):** Domingos Neto (E) – 5.490 votos, Eunício (E) – 4.848 votos, Idilvan (E) – 665 votos  
**Deputados estaduais mais votados (2022):** Oriel Filho (E) – 5.433 votos, Dannel Oliveira (E) – 4.410 votos, Marcos Sobreira (E) – 912 votos  
**Vereadores mais votados (2020):** Joana Crente (E) – 1.271 votos, Joao Victor de Joao Helio (E) – 1.023 votos, Títul Lobo (E) – 952 votos

ADMINISTRAÇÃO PÚBLICA

**Ranking ICGM (2021)\*:** 54º (de 68)  
🌐 www.lavrasdamangabeira.ce.gov.br  
☎ (88) 3536 1600  
**Prefeito:** Ronaldo Pedrosa Lima (Ronaldo da Madeireira)  
**Vereadores:** 13  
**Distritos:** Amaniutuba, Arrojado, Iborepi, Lavras da Mangabeira, Mangabeira e Quitaiús  
**CNPJ:** 07.609.621/0001-16  
\* População acima de 20 mil e menor que 50 mil habitantes.



TATIANA FORTES, EM 10/4/2015

O MÚSICO NONATO LUIZ É NATURAL DE LAVRAS DA MANGABEIRA



DADOS GERAIS

**CEP:** 63300-000 a 63309-999  
**Distância de Fortaleza:** 422 km  
**Tempo estimado de viagem:** 7h02min  
**Principais vias de acesso:** BR-116 / BR-122 / BR-226 / BR-230 / CE-138 / CE-368 / CE-371  
**Localização:** microrregião de Lavras da Mangabeira  
**Municípios limítrofes:** Aurora, Baixo, Caririação, Cedro, Granjeiro, Icó, Ipaumirim, Umari e Várzea Alegre

RANKING PIB CE

2011	73º
2012	73º
2013	72º
2014	72º
2015	65º
2016	69º
2017	72º
2018	72º
2019	74º
2020	75º

UNIDADE DE CONSERVAÇÃO

**Estadual:** Unidade de Conservação Boqueirão de Lavras (em processo de criação)

SELO UNICEF

2005-2006  
2007-2008  
2017-2020  
**IDM (2018):** 24,45 (78º no Ceará)  
**IDH (2010):** 0,613 (90º no Ceará e 3.847º no Brasil)





TATIANA FORTES, EM 1º/12/2017

NOSSA SENHORA DA CONCEIÇÃO É A PADROEIRA DE LIMOEIRO DO NORTE



#### DADOS GERAIS

**CEP:** 62930-000 a 62939-999  
**Distância de Fortaleza:** 202,5 km  
**Tempo estimado de viagem:** 3h22min  
**Principais vias de acesso:** BR-116 / BR-122 / CE-358  
**Localização:** microrregião do Baixo Jaguaribe  
**Municípios limítrofes:** Morada Nova, Quixerê, Russas, São João do Jaguaribe, Tabuleiro do Norte (e estado do Rio Grande do Norte)

#### RANKING PIB CE

2011	20º
2012	20º
2013	16º
2014	20º
2015	21º
2016	19º
2017	22º
2018	22º
2019	20º
2020	16º

#### SELO UNICEF

2009-2012  
2013-2016  
2017-2020  
**IDM (2018):** 40,07 (11º no Ceará)  
**IDH (2010):** 0,682 (8º no Ceará e 2.386º no Brasil)

#### HISTÓRIA

**Data de aniversário:** 30/8  
**Toponímia:** proveniente da grande quantidade dessa árvore na região  
**Gentílico:** limoeirense

#### DEMOGRAFIA

**População (Censo 2022):** 59.560  
**População (Censo 2010):** 56.264  
**Total de homens (Censo 2010):** 27.577  
**Total de mulheres (Censo 2010):** 28.687  
**População urbana (Censo 2010):** 32.483  
**População rural (Censo 2010):** 23.781  
**Densidade demográfica hab/km² (Censo 2022):** 80

#### GEOGRAFIA

**Área:** 744,5 km²  
**Latitude:** 5º 08' 39"  
**Longitude:** 38º 05' 45"  
**Altitude:** 30,22 m  
**Clima:** tropical quente semiárido, com chuvas de janeiro a abril  
**Relevo:** Chapada do Apodi, planície ribeirinha, sertões e tabuleiros interiores  
**Vegetação:** caatinga arbustiva densa, floresta caducifólia espinhosa (caatinga arbórea) e floresta mista dicotilo-palmacea e (mata ciliar com carnaúba)  
**Precipitação pluviométrica (média em 2022):** 1.133,2 mm

#### INFRAESTRUTURA

**Domicílios (Censo 2022):** 26.927  
**Serviço de água urbano (habitantes – 2021)\*:** 33.303  
**Esgoto urbano (habitantes – 2021)\*:** 29.752  
**Serviço de água rural (habitantes – 2021)\*:** 19.954  
**Acessos de Banda Larga Fixa (fev – 2023):** 12.780  
**Cinturão Digital:** sim  
\* De acordo com a SCidades, os dados de 2022 estão em consolidação e conferência por parte dos municípios.

#### ECONOMIA

**PIB (2020):** R\$ 1.222.651.790  
Agropecuária (2020): R\$ 302.410.050  
Indústria (2020): R\$ 125.923.230  
Serviços (2020): R\$ 447.884.910  
Serviços públicos (2020): R\$ 237.193.190  
Impostos, líquidos de subsídios, sobre produtos (2020): R\$ 109.240.410  
**PIB per capita (2020):** R\$ 20.414,96  
**Benefícios da Previdência Social (2022):** R\$ 212.420.271,52  
**Beneficiários da Previdência Social (dez – 2022):** 14.195  
**Auxílio Brasil (2022):** R\$ 39.751.554  
**Famílias Beneficiárias do Auxílio Brasil (2022):** 8.831

**Instituições financeiras (mar – 2023):**  
Banco do Brasil (agência e atendimento eletrônico), Caixa Econômica (agência, atendimento e atendimento eletrônico), Banco do Nordeste (agência), Bradesco (agência, atendimento e atendimento eletrônico), Santander (atendimento) e Sicredi Ceará (atendimento)

#### FINANÇAS PÚBLICAS

**Receita Total (2022):** R\$ 209.802.915,26  
**Receita Tributária (2022):** R\$ 18.106.015,09  
**Cota-parte do FPM (2022):** R\$ 47.493.506,76  
**Transferência do SUS (2022):** R\$ 33.842.232,18  
**Cota-parte do ICMS (2022):** R\$ 17.991.764,75  
**Fundeb (2022):** R\$ 57.053.114,73  
**Despesa Total (2022):** R\$ 230.618.451,92  
**Despesa de Pessoal (2022)\*:** R\$ 93.469.097,85  
\* O dado é referente ao terceiro quadrimestre (set-dez).

#### EDUCAÇÃO

**Escolas de educação infantil (2022):** 23  
**Escolas de ensino fundamental (2022):** 26  
**Escolas de ensino médio (2022):** 7  
**Escolas de educação profissional (2022):** 5  
**Escolas em áreas indígenas (2022):** -  
**Instituições de ensino superior presenciais (2023):** FTLN, IFCE, Uece e Vidal  
**Matrículas da educação infantil (2022):** 2.736  
**Matrículas do ensino fundamental (2022):** 7.354  
**Matrículas do ensino médio (2022):** 2.087  
**Taxa de abandono (2021)**  
**Anos iniciais (até o 5º ano):** 0  
**Anos finais (do 6º ao 9º ano):** 0,2  
**Ensino médio:** 0,9  
**Nota do Ideb (2021)**  
**Anos iniciais (até o 5º ano):** 6,5  
**Anos finais (do 6º ao 9º ano):** 5,7  
**Ensino médio:** 5

#### SAÚDE

**Transferência SUS hab/ano (2022):** R\$ 544,92  
**Cobertura Saúde da Família (dez – 2022):** 100%  
**Taxa de Mortalidade Infantil (2022)\*:** 28,82%  
\* A cada mil nascidos vivos. Segundo informado pela Secretaria da Saúde do Estado, os dados estão sujeitos a revisão.

#### CULTURA

**Meios de comunicação afiliados à Acert:** Rádio Educadora Jaguaribana, Rádio FM Limoeiro do Norte, Rádio Vale do Jaguaribe e Rádio FM 90,3  
**Tesouros Vivos:** Mestre da Cultura 2004 – Mestra Lúcia Pequeno; Mestre da Cultura 2005 – Mestre Chico  
**Padroeira:** Nossa Senhora da Conceição  
**Equipamentos culturais:** uma biblioteca, um cinema, dois museus, dois teatros e um ponto de cultura

#### SEGURANÇA PÚBLICA

**AIS 18**  
**Polícia Militar:** (88) 3411 8551  
**Polícia Civil:** (88) 3411 8567  
**Corpo de Bombeiros:** (88) 3423 1952 / 3423 1994  
**Pefoce Região do Vale do Jaguaribe:** (88) 3311 8095 / 3411 8089  
**CVLIs (2022):** 43

#### JUSTIÇA

Fórum Desembargador Antônio Carlos Costa e Silva  
Entrância intermediária  
📞 (88) 3423 1196 / 3423 1242 / 3423 1528 / 3423 1621 / 3423 4194 / 3423 4246  
**Varas:** 3  
**Promotorias:** 3  
**Defensores:** 3  
**Defensoria:** (88) 99307 2262 / (88) 99488 2424  
**Cartório eleitoral:** (85) 3453 3529

#### POLÍTICA

**Eleitores (abr – 2023):** 45.744  
**Deputados federais mais votados (2022):** Mauro Filho (E) – 6.263 votos, Dra. Mazê Maia (S) – 6.212 votos, Guimarães do PT (E) – 1.604 votos  
**Deputados estaduais mais votados (2022):** Juliana Lucena (E) – 16.996 votos, Antônio Granja (S) – 2.385 votos, Elisete Duarte (S) – 2.203 votos  
**Vereadores mais votados (2020):** Valdemir Bessa (E) – 2.164 votos, Zé Neto (E) – 2.030 votos, Anginha (E) – 1.708 votos

#### ADMINISTRAÇÃO PÚBLICA

**Ranking ICGM (2021)\*:** 11º (de 28)  
📞 www.limoeirodonorte.ce.gov.br  
📞 (88) 3423 1165  
**Prefeito:** José Maria de Oliveira Lucena (Dr. Zé Maria)  
**Vereadores:** 15  
**Distritos:** Bixopá e Limoeiro do Norte  
**CNPJ:** 07.891.674/0001-72  
\* População acima de 50 mil e menor que 100 mil habitantes.

# MADALENA

#### HISTÓRIA

**Data de aniversário:** 12/8  
**Toponímia:** proveniente da sede da Paróquia de Madalena  
**Gentílico:** madalenense

#### DEMOGRAFIA

**População (Censo 2022):** 16.896  
**População (Censo 2010):** 18.088  
**Total de homens (Censo 2010):** 9.083  
**Total de mulheres (Censo 2010):** 9.005  
**População urbana (Censo 2010):** 8.915  
**População rural (Censo 2010):** 9.173  
**Densidade demográfica hab/km² (Censo 2022):** 16,93

#### GEOGRAFIA

**Área:** 997,8 km²  
**Latitude:** 4º 51' 02"  
**Longitude:** 39º 34' 22"  
**Altitude:** 302 m  
**Clima:** tropical quente semiárido, com chuvas de janeiro a abril  
**Relevo:** serras secas e sertões  
**Vegetação:** caatinga arbustiva densa e floresta caducifólia espinhosa (caatinga arbórea)  
**Precipitação pluviométrica (média em 2022):** 705,4 mm

#### INFRAESTRUTURA

**Domicílios (Censo 2022):** 7.094  
**Serviço de água urbano (habitantes – 2021)\*:** 6.476  
**Esgoto urbano (habitantes – 2021)\*:** 0  
**Serviço de água rural (habitantes – 2021)\*:** 9.231  
**Acessos de Banda Larga Fixa (fev – 2023):** 1.070  
**Cinturão Digital:** não  
\* De acordo com a SCidades, os dados de 2022 estão em consolidação e conferência por parte dos municípios.

#### ECONOMIA

**PIB (2020):** R\$ 161.207.870  
Agropecuária (2020): R\$ 19.187.270  
Indústria (2020): R\$ 4.936.790  
Serviços (2020): R\$ 48.272.330  
Serviços públicos (2020): R\$ 81.284.130  
Impostos, líquidos de subsídios, sobre produtos (2020): R\$ 7.527.350  
**PIB per capita (2020):** R\$ 8.115,58  
**Benefícios da Previdência Social (2022):** R\$ 43.804.738,55  
**Beneficiários da Previdência Social (dez – 2022):** 3.124  
**Auxílio Brasil (2022):** R\$ 18.482.365  
**Famílias Beneficiárias do Auxílio Brasil (2022):** 3.737  
**Instituições financeiras (mar – 2023):** Banco do Brasil (atendimento e atendimento eletrônico) e Bradesco (atendimento e atendimento eletrônico)

#### FINANÇAS PÚBLICAS

**Receita Total (2022):** R\$ 79.744.735,95  
**Receita Tributária (2022):** R\$ 2.728.888,26  
**Cota-parte do FPM (2022):** R\$ 25.905.549,25  
**Transferência do SUS (2022):** R\$ 7.748.109,77  
**Cota-parte do ICMS (2022):** R\$ 7.203.438,74  
**Fundeb (2022):** R\$ 28.626.208,49  
**Despesa Total (2022):** R\$ 79.310.851,94  
**Despesa de Pessoal (2022)\*:** R\$ 34.545.098,57  
\* O dado é referente ao terceiro quadrimestre (set-dez).

#### EDUCAÇÃO

**Escolas de educação infantil (2022):** 16  
**Escolas de ensino fundamental (2022):** 13  
**Escolas de ensino médio (2022):** 2  
**Escolas de educação profissional (2022):** 0  
**Escolas em áreas indígenas (2022):** -  
**Instituições de ensino superior presenciais (2023):** -  
**Matrículas da educação infantil (2022):** 895  
**Matrículas do ensino fundamental (2022):** 2.265  
**Matrículas do ensino médio (2022):** 743  
**Taxa de abandono (2022)**  
**Anos iniciais (até o 5º ano):** 0,2  
**Anos finais (do 6º ao 9º ano):** 0,6  
**Ensino Médio:** 0  
**Nota do Ideb (2021)**  
**Anos iniciais (até o 5º ano):** 5,7  
**Anos finais (do 6º ao 9º ano):** 5  
**Ensino médio:** 4,4

#### SAÚDE

**Transferência SUS hab/ano (2022):** R\$ 330  
**Cobertura Saúde da Família (dez – 2022):** 92,33%  
**Taxa de Mortalidade Infantil (2022)\*:** 16,85%  
\* A cada mil nascidos vivos. Segundo informado pela Secretaria da Saúde do Estado, os dados estão sujeitos a revisão.

#### CULTURA

**Meios de comunicação afiliados à Acert:** -  
**Padroeira:** Nossa Senhora da Imaculada Conceição  
**Equipamentos culturais:** uma biblioteca e um ponto de cultura

#### SEGURANÇA PÚBLICA

**AIS 15**  
**Polícia Militar:** (85) 3343 1190 / 6 3343 821 / 3343 6820  
**Polícia Civil:** (85) 3343 6813  
**Corpo de Bombeiros:** (88) 3321 1452  
**Pefoce Região dos Sertões:** (85) 3343 6940  
**CVLIs (2022):** 7

#### JUSTIÇA

Fórum Desembargador Francisco Haroldo Rodrigues de Albuquerque Comarca vinculada a Boa Viagem  
📞 (88) 3427 1261 / 3427 1708  
**Varas:** -  
**Promotorias:** -  
**Defensores:** -  
**Cartório eleitoral:** (85) 3453 3563 (vinculado a Boa Viagem)

#### POLÍTICA

**Eleitores (abr – 2023):** 13.770  
**Deputados federais mais votados (2022):** Eunício (E) – 2.153 votos, Danilo Forte (E) – 1.101 votos, Idilvan (E) – 884 votos  
**Deputados estaduais mais votados (2022):** Leonardo Araújo (S) – 3.071 votos, Firmo Camurça (E) – 1.670 votos, Almir Bié (S) – 1.301 votos  
**Vereadores mais votados (2020):** Katia Sales (E) – 1.141 votos, Alba Gomes (E) – 741 votos, João da Pipa (E) – 584 votos

#### ADMINISTRAÇÃO PÚBLICA

**Ranking ICGM (2021)\*:** 27º (de 79)  
📞 (88) 3442 1190  
**Prefeita:** Maria Sônia de Oliveira Costa (Sônia Costa)  
**Vereadores:** 11  
**Distritos:** Cacimba Nova, Cajazeiras, Macaoca, Madalena, Paus Branco e União  
**CNPJ:** 10.508.935/0001-37  
\* População de até 20 mil habitantes.



DIVULGAÇÃO/GOVERNO DO CEARÁ

A GRUTA CASA DE PEDRA É UNIDADE DE CONSERVAÇÃO DO ESTADO



#### DADOS GERAIS

**CEP:** 63860-000 a 63869-999  
**Distância de Fortaleza:** 189,9 km  
**Tempo estimado de viagem:** 3h09min  
**Principais vias de acesso:** BR-020 / BR-222 / CE-265  
**Localização:** microrregião do Sertão de Quixeramobim  
**Municípios limítrofes:** Boa Viagem, Canindé, Choró, Itaitira e Quixeramobim

#### RANKING PIB CE

2011	104º
2012	108º
2013	120º
2014	116º
2015	110º
2016	113º
2017	119º
2018	124º
2019	124º
2020	123º

#### UNIDADE DE CONSERVAÇÃO

**Estadual:** Monumento Natural Gruta Casa de Pedra

#### SELO UNICEF

2017-2020  
**IDM (2018):** 15,59 (162º no Ceará)  
**IDH (2010):** 0,610 (98º no Ceará e 3.902º no Brasil)





FCO FONTENELE/O POVO

EM MARACANAÚ, ESTÃO AS ALDEIAS HORTO, OLHO D'ÁGUA E SANTO ANTÔNIO DOS PITAGUARY



#### DADOS GERAIS

**CEP:** 61900-001 a 61939-999  
**Distância de Fortaleza:** 23,6 km  
**Tempo estimado de viagem:** 23min  
**Principais vias de acesso:** CE-060 / CE-251  
**Localização:** microrregião de Fortaleza  
**Municípios limítrofes:** Caucaia, Fortaleza, Itaitinga, Maranguape e Pacatuba

#### RANKING PIB CE

	2º
2011	2º
2012	2º
2013	2º
2014	2º
2015	2º
2016	2º
2017	2º
2018	2º
2019	2º
2020	2º

#### UNIDADE DE CONSERVAÇÃO

**Estadual:** APAI do Rio Maranguapinho, Arie Fazenda Raposa e Parque Estadual do Cocó

#### SELO UNICEF

1999-2000  
2001-2002  
2003-2004  
2013-2016  
2017-2020  
**IDM (2018):** 51,26 (4º no Ceará)  
**IDH (2010):** 0,686 (6º no Ceará e 2.282º no Brasil)



#### HISTÓRIA

**Data de aniversário:** 6/3  
**Toponímia:** palavra originária do tupi, que significa “lugar onde bebem as maracanãs”  
**Gentílico:** maracanauense

#### DEMOGRAFIA

**População (Censo 2022):** 234.392  
**População (Censo 2010):** 209.057  
**Total de homens (Censo 2010):** 102.078  
**Total de mulheres (Censo 2010):** 106.979  
**População urbana (Censo 2010):** 207.623  
**População rural (Censo 2010):** 1.434  
**Densidade demográfica hab/km² (Censo 2022):** 2.230,8

#### GEOGRAFIA

**Área:** 105,1 km²  
**Latitude:** 3º 52' 38”  
**Longitude:** 38º 37' 31”  
**Altitude:** 48 m  
**Clima:** tropical quente subúmido e tropical quente úmido, com chuvas de janeiro a maio  
**Relevo:** serras úmidas, sertões e tabuleiros costeiros  
**Vegetação:** caatinga arbustiva densa, complexo vegetacional da zona litorânea e floresta subcaducifólia tropical pluvial (mata seca)  
**Precipitação pluviométrica (média em 2022):** 1.713,9 mm

#### INFRAESTRUTURA

**Domicílios (Censo 2022):** 95.352  
**Serviço de água urbano (habitantes – 2021)\*:** 179.876  
**Esgoto urbano (habitantes – 2021)\*:** 85.110  
**Serviço de água rural (habitantes – 2021)\*:** 0  
**Acessos de Banda Larga Fixa (fev – 2023):** 31.565  
**Cinturão Digital:** sim  
\* De acordo com a SCidades, os dados de 2022 estão em consolidação e conferência por parte dos municípios.

#### ECONOMIA

**PIB (2020):** R\$ 9.893.417.540  
Agropecuária (2020): R\$ 20.848.080  
Indústria (2020): R\$ 2.666.093.390  
Serviços (2020): R\$ 4.245.031.700  
Serviços públicos (2020): R\$ 1.041.910.960  
Impostos, líquidos de subsídios, sobre produtos (2020): R\$ 1.919.533.410  
**PIB per capita (2020):** R\$ 43.116,46  
**Benefícios da Previdência Social (2022):** R\$ 453.726.433,89  
**Beneficiários da Previdência Social (dez – 2022):** 29.287  
**Auxílio Brasil (2022):** R\$ 131.822.809  
**Famílias Beneficiárias do Auxílio Brasil (2022):** 31.062

#### Instituições financeiras (mar – 2023):

Banco do Brasil (agência, atendimento e atendimento eletrônico), Caixa Econômica (agência e atendimento eletrônico), Banco do Nordeste (agência), Itaú (agência e atendimento), Bradesco (agência, atendimento e atendimento eletrônico), Santander (agência, atendimento e atendimento eletrônico), Topázio (atendimento eletrônico), SCB Crédito (atendimento) e Embracon (filial de administradora de consórcio)

#### FINANÇAS PÚBLICAS

**Receita Total (2022):** R\$ 1.168.464.750,55  
**Receita Tributária (2022):** R\$ 147.734.721,86  
**Cota-parte do FPM (2022):** R\$ 140.293.755,42  
**Transferência do SUS (2022):** R\$ 137.972.201,23  
**Cota-parte do ICMS (2022):** R\$ 213.437.594,73  
**Fundeb (2022):** R\$ 265.504.969,82  
**Despesa Total (2022):** R\$ 1.158.613.285,32  
**Despesa de Pessoal (2022)\*:** R\$ 477.360.990,02  
\* O dado é referente ao terceiro quadrimestre (set-dez).

#### EDUCAÇÃO

**Escolas de educação infantil (2022):** 120  
**Escolas de ensino fundamental (2022):** 105  
**Escolas de ensino médio (2022):** 24  
**Escolas de educação profissional (2022):** 10  
**Escolas em áreas indígenas (2022):** 2  
**Instituições de ensino superior presenciais (2023):** Facema, IFCE, Unifametro e Uninassau  
**Matrículas da educação infantil (2022):** 13.979  
**Matrículas do ensino fundamental (2022):** 34.325  
**Matrículas do ensino médio (2022):** 10.694  
**Taxa de abandono (2021)**  
**Anos iniciais (até o 5º ano):** 0,1  
**Anos finais (do 6º ao 9º ano):** 0,2  
**Ensino médio:** 2,7  
**Nota do Ideb (2021)**  
**Anos iniciais (até o 5º ano):** 5,7  
**Anos finais (do 6º ao 9º ano):** 5,2  
**Ensino médio:** 4,3

#### SAÚDE

**Transferência SUS hab/ano (2022):** R\$ 594,39  
**Cobertura Saúde da Família (dez – 2022):** 100%  
**Taxa de Mortalidade Infantil (2022)\*:** 7,87%  
\* A cada mil nascidos vivos. Segundo informado pela Secretaria da Saúde do Estado, os dados estão sujeitos a revisão.

#### CULTURA

**Meios de comunicação afiliados à Acert:** Rádio Fortaleza e Rádio Pitaguary  
**Tesouros Vivos:** Tesouro Vivo 2012 – Grupo Pastoril Nossa Senhora de Fátima; Mestres da Cultura 2018 – Mestre Rainha Almeida  
**Padroeiro:** São José  
**Equipamentos culturais:** uma biblioteca, um cinema, um teatro e quatro pontos de cultura

#### SEGURANÇA PÚBLICA

**AIS 12**  
**Polícia Militar:** (85) 3101 2528 / 3101 2529 / 3384 3044  
**Polícia Civil:** (85) 3101 2830 / 3101 2831  
**Corpo de Bombeiros:** (85) 3101 2827  
**Pefoce da Capital:** (85) 3101 4900  
**CVLIs (2022):** 131

#### JUSTIÇA

Fórum Desembargador Evandro Nogueira Lima  
Entrância final  
☎ (85) 3371 4338 / 3371 7066 / 3371 8597 / 3371 8598 / 3371 8611 / 3371 8616 / 3371 8628 / 3371 8640 / 3371 8660 / 3371 8685 / 3371 8963  
**Varas:** 9  
**Promotorias:** 15  
**Juizado Especial Cível e Criminal:** (85) 3371 8634 / 8712 / 8744 / 8753  
**Defensores:** 11  
**Defensoria:** 3371 8356 / 8594 / 98118 7141 / 98400 6261 (whatsapp) / 99833 6805 (whatsapp) / 99920 9145 (whatsapp)  
**Cartório eleitoral:** (85) 3453 3622 / 3453 3655

#### POLÍTICA

**Eleitores (abr – 2023):** 169.334  
**Deputados federais mais votados (2022):** Fernanda Pessoa (E) – 27.423 votos, André Fernandes (E) – 11.263 votos, Célio Studart (E) – 9.777 votos  
**Deputados estaduais mais votados (2022):** Firmo Camurça (E) – 26.901 votos, Julinho (E) – 17.016 votos, Lucinildo Frota (E) – 9.568 votos  
**Vereadores mais votados (2020):** Leo Sales (E) – 4.799 votos, Irmão Raimundinho (E) – 3.616 votos, Manoel Correia (E) – 3.453 votos

#### ADMINISTRAÇÃO PÚBLICA

**Ranking ICGM (2021)\*:** 5º (de 9)  
🌐 www.maracanau.ce.gov.br  
☎ (85) 3521 5853 / 5859  
**Prefeito:** Roberto Soares Pessoa (Roberto Pessoa)  
**Vereadores:** 21  
**Distritos:** Maracanaú e Pajuçara  
**CNPJ:** 07.605.850/0001-62  
\* População acima de 100 mil habitantes.

# MARANGUAPE

#### HISTÓRIA

**Data de aniversário:** 17/11  
**Toponímia:** palavra originária do tupi, que significa “Vale da Batalha”  
**Gentílico:** maranguapense

#### DEMOGRAFIA

**População (Censo 2022):** 105.093  
**População (Censo 2010):** 113.561  
**Total de homens (Censo 2010):** 56.619  
**Total de mulheres (Censo 2010):** 56.942  
**População urbana (Censo 2010):** 86.309  
**População rural (Censo 2010):** 27.252  
**Densidade demográfica hab/km² (Censo 2022):** 180,11

#### GEOGRAFIA

**Área:** 583,5 km²  
**Latitude:** 3º 53' 40”  
**Longitude:** 34º 41' 16”  
**Altitude:** 68,57 m  
**Clima:** tropical quente úmido, com chuvas de janeiro a maio  
**Relevo:** serras úmidas e sertões  
**Vegetação:** caatinga arbustiva densa e floresta subcaducifólia tropical pluvial (mata seca)  
**Precipitação pluviométrica (média em 2022):** 1.788,5 mm

#### INFRAESTRUTURA

**Domicílios (Censo 2022):** 42.065  
**Serviço de água urbano (habitantes – 2021)\*:** 95.395  
**Esgoto urbano (habitantes – 2021)\*:** 38.792  
**Serviço de água rural (habitantes – 2021)\*:** 9.109  
**Acessos de Banda Larga Fixa (fev – 2023):** 11.810  
**Cinturão Digital:** sim  
\* De acordo com a SCidades, os dados de 2022 estão em consolidação e conferência por parte dos municípios.

#### ECONOMIA

**PIB (2020):** R\$ 1.500.485.910  
Agropecuária (2020): R\$ 60.372.470  
Indústria (2020): R\$ 272.839.200  
Serviços (2020): R\$ 528.393.810  
Serviços públicos (2020): R\$ 445.949.570  
Impostos, líquidos de subsídios, sobre produtos (2020): R\$ 192.930.860  
**PIB per capita (2020):** R\$ 11.511,56  
**Benefícios da Previdência Social (2022):** R\$ 249.130.301,90  
**Beneficiários da Previdência Social (dez – 2022):** 17.178  
**Auxílio Brasil (2022):** R\$ 98.870.039  
**Famílias Beneficiárias do Auxílio Brasil (2022):** 23.174

#### Instituições financeiras (mar – 2023):

Banco do Brasil (agência e atendimento eletrônico), Caixa Econômica (agência e atendimento eletrônico), Banco do Nordeste (agência), Bradesco (agência, atendimento e atendimento eletrônico), Santander (atendimento), Topázio (atendimento eletrônico) e Sicoob Ceará (atendimento)

#### FINANÇAS PÚBLICAS

**Receita Total (2022):** R\$ 347.985.624,24  
**Receita Tributária (2022):** R\$ 22.722.035,26  
**Cota-parte do FPM (2022):** R\$ 77.716.647,33  
**Transferência do SUS (2022):** R\$ 47.090.793,44  
**Cota-parte do ICMS (2022):** R\$ 26.598.426,26  
**Fundeb (2022):** R\$ 105.714.237,99  
**Despesa Total (2022):** R\$ 355.444.127,98  
**Despesa de Pessoal (2022)\*:** R\$ 160.210.270,67  
\* O dado é referente ao terceiro quadrimestre (set-dez).

#### EDUCAÇÃO

**Escolas de educação infantil (2022):** 66  
**Escolas de ensino fundamental (2022):** 63  
**Escolas de ensino médio (2022):** 12  
**Escolas de educação profissional (2022):** 2  
**Escolas em áreas indígenas (2022):** -  
**Instituições de ensino superior presenciais (2023):** IFCE  
**Matrículas da educação infantil (2022):** 4.538  
**Matrículas do ensino fundamental (2022):** 13.171  
**Matrículas do ensino médio (2022):** 4.059  
**Taxa de abandono (2021)**  
**Anos iniciais (até o 5º ano):** 0,1  
**Anos finais (do 6º ao 9º ano):** 0,1  
**Ensino médio:** 0,3  
**Nota do Ideb (2021)**  
**Anos iniciais (até o 5º ano):** 5,8  
**Anos finais (do 6º ao 9º ano):** 5,1  
**Ensino médio:** 4,5

#### SAÚDE

**Transferência SUS hab/ano (2022):** R\$ 353,98  
**Cobertura Saúde da Família (dez – 2022):** 84,02%  
**Taxa de Mortalidade Infantil (2022)\*:** 7,57%  
\* A cada mil nascidos vivos. Segundo informado pela Secretaria da Saúde do Estado, os dados estão sujeitos a revisão.



JOSÉ CRUZ/AGÊNCIA BRASIL

CHICO ANYSIO É O MARANGUAPENSE MAIS FAMOSO



#### DADOS GERAIS

**CEP:** 61940-001 a 61999-999  
**Distância de Fortaleza:** 26,6 km  
**Tempo estimado de viagem:** 26min  
**Principal via de acesso:** CE-065  
**Localização:** microrregião de Fortaleza  
**Municípios limítrofes:** Caridade, Caucaia, Guaiúba, Maracanaú, Pacatuba, Palmácia e Pentecoste

#### RANKING PIB CE

	11º
2011	11º
2012	12º
2013	13º
2014	14º
2015	14º
2016	13º
2017	13º
2018	12º
2019	13º
2020	14º

#### UNIDADE DE CONSERVAÇÃO

**Estadual:** APA da Serra da Aratanha e APA do Rio Maranguapinho

#### SELO UNICEF

1999-2000  
2003-2004  
2005-2006  
2017-2020  
**IDM (2018):** 32,66 (33º no Ceará)  
**IDH (2010):** 0,659 (14º no Ceará e 2.924º no Brasil)





ARQUIVO PESSOAL

O EMPRESÁRIO JACAUNA AGUIAR É NATURAL DO MUNICÍPIO DE MARCO



#### DADOS GERAIS

**CEP:** 62560-000 a 62569-999  
**Distância de Fortaleza:** 227,8 km  
**Tempo estimado de viagem:** 3h47min  
**Principais vias de acesso:** BR-222 / BR-402 / BR-403  
**Localização:** microrregião do Litoral de Camocim e Acaraú  
**Municípios limítrofes:** Acaraú, Bela Cruz, Camocim, Granja, Morrinhos e Senador Sá

#### RANKING PIB CE

<b>2011</b>	66º
<b>2012</b>	58º
<b>2013</b>	60º
<b>2014</b>	59º
<b>2015</b>	60º
<b>2016</b>	61º
<b>2017</b>	63º
<b>2018</b>	63º
<b>2019</b>	64º
<b>2020</b>	65º

#### SELO UNICEF

2005-2006  
2007-2008  
2009-2012  
2013-2016  
2017-2020  
**IDM (2018):** 27,61 (55º no Ceará)  
**IDH (2010):** 0,612 (91º no Ceará e 3.866º no Brasil)

# MARCO

#### HISTÓRIA

**Data de aniversário:** 22/11  
**Toponímia:** é uma alusão ao marco que delimita as terras entre Acaraú e Santana do Acaraú  
**Gentílico:** marquense

#### DEMOGRAFIA

**População (Censo 2022):** 25.799  
**População (Censo 2010):** 24.703  
**Total de homens (Censo 2010):** 12.599  
**Total de mulheres (Censo 2010):** 12.104  
**População urbana (Censo 2010):** 15.435  
**População rural (Censo 2010):** 9.268  
**Densidade demográfica hab/km² (Censo 2022):** 44,98

#### GEOGRAFIA

**Área:** 573,6 km²  
**Latitude:** 3º 07’ 21”  
**Longitude:** 40º 08’ 55”  
**Altitude:** 20,1 m  
**Clima:** tropical quente semiárido e tropical quente semiárido brando, com chuvas de fevereiro a abril  
**Relevo:** planície ribeirinha, serras secas, sertões e tabuleiros costeiros  
**Vegetação:** caatinga arbustiva aberta, caatinga arbustiva densa, complexo vegetacional da zona litorânea e floresta mista dicotilo-palmaceae (mata ciliar com carnaúba)  
**Precipitação pluviométrica (média em 2022):** 916,2 mm

#### INFRAESTRUTURA

**Domicílios (Censo 2022):** 9.523  
**Serviço de água urbano (habitantes – 2021)\*:** 13.828  
**Esgoto urbano (habitantes – 2021)\*:** 1.352  
**Serviço de água rural (habitantes – 2021)\*:** 11.729  
**Acessos de Banda Larga Fixa (fev – 2023):** 3.912  
**Cinturão Digital:** sim  
\* De acordo com a SCidades, os dados de 2022 estão em consolidação e conferência por parte dos municípios.

#### ECONOMIA

**PIB (2020):** R\$ 342.069.570  
Agropecuária (2020): R\$ 20.359.110  
Indústria (2020): R\$ 43.435.240  
Serviços (2020): R\$ 128.479.240  
Serviços públicos (2020): R\$ 114.859.790  
Impostos, líquidos de subsídios, sobre produtos (2020): R\$ 34.936.190  
**PIB per capita (2020):** R\$ 12.396,07  
**Benefícios da Previdência Social (2022):** R\$ 74.756.708,45  
**Beneficiários da Previdência Social (dez – 2022):** 5.359  
**Auxílio Brasil (2022):** R\$ 22.612.616  
**Famílias Beneficiárias do Auxílio Brasil (2022):** 5.043



**Instituições financeiras (mar – 2023):**  
Banco do Brasil (agência e atendimento eletrônico), Caixa Econômica (agência e atendimento eletrônico) e Bradesco (atendimento e atendimento eletrônico)

#### FINANÇAS PÚBLICAS

**Receita Total (2022):** R\$ 125.657.294,54  
**Receita Tributária (2022):** R\$ 7.501.768,55  
**Cota-parte do FPM (2022):** R\$ 30.223.140,82  
**Transferência do SUS (2022):** R\$ 9.237.201,93  
**Cota-parte do ICMS (2022):** R\$ 8.954.018,82  
**Fundeb (2022):** R\$ 44.839.981,29  
**Despesa Total (2022):** R\$ 127.905.786,34  
**Despesa de Pessoal (2022)\*:** R\$ 55.802.833,71  
\* O dado é referente ao terceiro quadrimestre (set-dez).

#### EDUCAÇÃO

**Escolas de educação infantil (2022):** 20  
**Escolas de ensino fundamental (2022):** 19  
**Escolas de ensino médio (2022):** 5  
**Escolas de educação profissional (2022):** 2  
**Escolas em áreas indígenas (2022):** -  
**Instituições de ensino superior presenciais (2023):** -  
**Matrículas da educação infantil (2022):** 1.850  
**Matrículas do ensino fundamental (2022):** 4.830  
**Matrículas do ensino médio (2022):** 1.461  
**Taxa de abandono (2021)**  
**Anos iniciais (até o 5º ano):** 0  
**Anos finais (do 6º ao 9º ano):** 0,3  
**Ensino médio:** 0,1  
**Nota do Ideb (2021)**  
**Anos iniciais (até o 5º ano):** 7  
**Anos finais (do 6º ao 9º ano):** 5,1  
**Ensino médio:** 4,7

#### SAÚDE

**Transferência SUS hab/ano (2022):** R\$ 475,63  
**Cobertura Saúde da Família (dez – 2022):** 100%  
**Taxa de Mortalidade Infantil (2022)\*:** 7,55%  
\* A cada mil nascidos vivos. Segundo informado pela Secretaria da Saúde do Estado, os dados estão sujeitos a revisão.

#### CULTURA

**Meios de comunicação afiliados à Acert:** -  
**Padroeiro:** São Manuel  
**Equipamentos culturais:** uma biblioteca

#### SEGURANÇA PÚBLICA

**AIS 17**  
**Polícia Militar:** (88) 3673 7033  
**Polícia Civil:** (88) 3673 7042  
**Corpo de Bombeiros:** (85) 3631 3649  
**Pefoce Região do Vale do Curu:** (85) 98402 6520 / 98402 6527  
**CVLIs (2022):** 4

#### JUSTIÇA

Fórum Monsenhor Valdir Lopes de Castro  
Entrância inicial  
☎ (88) 3664 1224 / 3664 1917  
**Varas:** 2  
**Promotorias:** 2  
**Defensores:** -  
**Cartório eleitoral:** (85) 3453 3596 (vinculado a Bela Cruz)

#### POLÍTICA

**Eleitores (abr – 2023):** 21.972  
**Deputados federais mais votados (2022):** AJ Albuquerque (E) – 7.030 votos, Robério Monteiro (E) – 4.338 votos, André Fernandes (E) – 1.177 votos  
**Deputados estaduais mais votados (2022):** Duquinha (S) – 6.894 votos, Romeu Aldigueri (E) – 4.086 votos, Pr. Alcides Fernandes (E) – 592 votos  
**Vereadores mais votados (2020):** Alencar (E) – 1.462 votos, Sargento Erasmo (E) – 1.208 votos, Joao das Frutas (E) – 1.048 votos

#### ADMINISTRAÇÃO PÚBLICA

**Ranking ICGM (2021)\*:** 31º (de 68)  
☎ www.marco.ce.gov.br  
☎ (88) 3664 1026  
**Prefeito:** Roger Neves Aguiar (Roger Neves)  
**Vereadores:** 11  
**Distritos:** Marco, Mocambo e Panacuí  
**CNPJ:** 07.566.516/0001-47  
\* População acima de 20 mil e menor que 50 mil habitantes.

# MARTINÓPOLE

#### HISTÓRIA

**Data de aniversário:** 26/3  
**Toponímia:** homenagem ao seu fundador, monsenhor Vicente Martins  
**Gentílico:** martinopolense

#### DEMOGRAFIA

**População (Censo 2022):** 10.846  
**População (Censo 2010):** 10.214  
**Total de homens (Censo 2010):** 5.100  
**Total de mulheres (Censo 2010):** 5.114  
**População urbana (Censo 2010):** 8.007  
**População rural (Censo 2010):** 2.207  
**Densidade demográfica hab/km² (Censo 2022):** 35,74

#### GEOGRAFIA

**Área:** 303,4 km²  
**Latitude:** 3º 13’ 23”  
**Longitude:** 40º 41’ 44”  
**Altitude:** 65 m  
**Clima:** tropical quente semiárido brando, com chuvas de janeiro a maio  
**Relevo:** sertões e tabuleiros costeiros  
**Vegetação:** caatinga arbustiva densa, cerrado e complexo vegetacional da zona litorânea  
**Precipitação pluviométrica (média em 2022):** 1.225 mm

#### INFRAESTRUTURA

**Domicílios (Censo 2022):** 4.723  
**Serviço de água urbano (habitantes – 2021)\*:** 8.838  
**Esgoto urbano (habitantes – 2021)\*:** 0  
**Serviço de água rural (habitantes – 2021)\*:** 622  
**Acessos de Banda Larga Fixa (fev – 2023):** 165  
**Cinturão Digital:** não  
\* De acordo com a SCidades, os dados de 2022 estão em consolidação e conferência por parte dos municípios.

#### ECONOMIA

**PIB (2020):** R\$ 89.010.030  
Agropecuária (2020): R\$ 6.788.090  
Indústria (2020): R\$ 3.257.340  
Serviços (2020): R\$ 25.826.230  
Serviços públicos (2020): R\$ 49.880.870  
Impostos, líquidos de subsídios, sobre produtos (2020): R\$ 3.257.500  
**PIB per capita (2020):** R\$ 7.862,38  
**Benefícios da Previdência Social (2022):** R\$ 14.639.023,22  
**Beneficiários da Previdência Social (dez – 2022):** 1.089  
**Auxílio Brasil (2022):** R\$ 12.828.341  
**Famílias Beneficiárias do Auxílio Brasil (2022):** 2.771  
**Instituições financeiras (mar – 2023):** Bradesco (atendimento e atendimento eletrônico)

#### FINANÇAS PÚBLICAS

**Receita Total (2022):** R\$ 54.396.637,01  
**Receita Tributária (2022):** R\$ 829.568,29  
**Cota-parte do FPM (2022):** R\$ 17.222.052,43  
**Transferência do SUS (2022):** R\$ 6.692.460,09  
**Cota-parte do ICMS (2022):** R\$ 7.044.548,77  
**Fundeb (2022):** R\$ 15.434.644,44  
**Despesa Total (2022):** R\$ 54.219.834,48  
**Despesa de Pessoal (2022)\*:** R\$ 24.352.442,13  
\* O dado é referente ao terceiro quadrimestre (set-dez).

#### EDUCAÇÃO

**Escolas de educação infantil (2022):** 13  
**Escolas de ensino fundamental (2022):** 14  
**Escolas de ensino médio (2022):** 1  
**Escolas de educação profissional (2022):** 0  
**Escolas em áreas indígenas (2022):** -  
**Instituições de ensino superior presenciais (2023):** -  
**Matrículas da educação infantil (2022):** 625  
**Matrículas do ensino fundamental (2022):** 1.611  
**Matrículas do ensino médio (2022):** 512  
**Taxa de abandono (2021)**  
**Anos iniciais (até o 5º ano):** 0  
**Anos finais (do 6º ao 9º ano):** 0  
**Ensino médio:** 1,7  
**Nota do Ideb (2021)**  
**Anos iniciais (até o 5º ano):** 6,9  
**Anos finais (do 6º ao 9º ano):** 5,8  
**Ensino médio:** 4,3

#### SAÚDE

**Transferência SUS hab/ano (2022):** R\$ 551,63  
**Cobertura Saúde da Família (dez – 2022):** 100%  
**Taxa de Mortalidade Infantil (2022)\*:** 5,26%  
\* A cada mil nascidos vivos. Segundo informado pela Secretaria da Saúde do Estado, os dados estão sujeitos a revisão.

#### CULTURA

**Meios de comunicação afiliados à Acert:** Rádio FM Liberdade de Camocim  
**Padroeira:** Nossa Senhora da Conceição  
**Equipamentos culturais:** uma biblioteca



DIVULGAÇÃO/MARDÔNIO MIRANDA

MARTINOPOLENSE É O GENTÍLICO DO MUNICÍPIO



#### DADOS GERAIS

**CEP:** 62450-000 a 62459-999  
**Distância de Fortaleza:** 320 km  
**Tempo estimado de viagem:** 5h20min  
**Principais vias de acesso:** BR-222 / BR-403 / CE-240 / CE-354 / CE-362  
**Localização:** microrregião do Litoral de Camocim e Acaraú  
**Municípios limítrofes:** Granja, Senador Sá e Uruoca

#### RANKING PIB CE

<b>2011</b>	171º
<b>2012</b>	172º
<b>2013</b>	164º
<b>2014</b>	171º
<b>2015</b>	165º
<b>2016</b>	162º
<b>2017</b>	165º
<b>2018</b>	166º
<b>2019</b>	167º
<b>2020</b>	167º

#### SELO UNICEF

20217-2020  
**IDM (2018):** 15,78 (160º no Ceará)  
**IDH (2010):** 0,599 (136º no Ceará e 4.167º no Brasil)





DIVULGAÇÃO/MARCEL BEZERRA

VILA DA SERRA VERDE FOI O PRIMEIRO NOME DE MASSAPÊ



#### DADOS GERAIS

**CEP:** 62140-000 a 62149-999  
**Distância de Fortaleza:** 259,4 km  
**Tempo estimado de viagem:** 4h19min  
**Principais vias de acesso:** BR-222 / BR-403 / CE-240 / CE-362  
**Localização:** microrregião de Sobral  
**Municípios limítrofes:** Alcântaras, Meruoca, Moraújo, Santana do Acaraú, Senador Sá e Sobral

#### RANKING PIB CE

<b>2011</b>	72º
<b>2012</b>	68º
<b>2013</b>	69º
<b>2014</b>	71º
<b>2015</b>	69º
<b>2016</b>	67º
<b>2017</b>	69º
<b>2018</b>	69º
<b>2019</b>	70º
<b>2020</b>	68º

#### UNIDADE DE CONSERVAÇÃO

**Federal:** APA Serra da Meruoca

#### SELO UNICEF

2007-2008  
2013-2016  
2017-2020  
**IDM (2018):** 21,18 (115º no Ceará)  
**IDH (2010):** 0,616 (83º no Ceará e 3.771º no Brasil)

# MASSAPÊ

#### HISTÓRIA

**Data de aniversário:** 5/2  
**Toponímia:** proveniente do tipo de solo argiloso, de coloração escura  
**Gentílico:** massapeense

#### DEMOGRAFIA

**População (Censo 2022):** 37.697  
**População (Censo 2010):** 35.191  
**Total de homens (Censo 2010):** 17.444  
**Total de mulheres (Censo 2010):** 17.747  
**População urbana (Censo 2010):** 23.983  
**População rural (Censo 2010):** 11.208  
**Densidade demográfica hab/km² (Censo 2022):** 66,39

#### GEOGRAFIA

**Área:** 567,8 km²  
**Latitude:** 3º 31' 25''  
**Longitude:** 40º 20' 31''  
**Altitude:** 83 m  
**Clima:** tropical quente semiárido, tropical quente subúmido e tropical quente úmido, com chuvas de janeiro a maio  
**Relevo:** planície ribeirinha, serras secas, serras úmidas e sertões  
**Vegetação:** caatinga arbustiva aberta e floresta subcaducifólia tropical pluvial (mata seca)  
**Precipitação pluviométrica (média em 2022):** 940,7 mm

#### INFRAESTRUTURA

**Domicílios (Censo 2022):** 15.331  
**Serviço de água urbano (habitantes – 2021)\*:** 22.712  
**Esgoto urbano (habitantes – 2021)\*:** 9.640  
**Serviço de água rural (habitantes – 2021)\*:** 9.203  
**Acessos de Banda Larga Fixa (fev – 2023):** 2.166  
**Cinturão Digital:** sim  
\* De acordo com a SCidades, os dados de 2022 estão em consolidação e conferência por parte dos municípios.

#### ECONOMIA

**PIB (2020):** R\$ 320.251.280  
Agropecuária (2020): R\$ 24.532.800  
Indústria (2020): R\$ 28.246.050  
Serviços (2020): R\$ 103.176.800  
Serviços públicos (2020): R\$ 148.258.020  
Impostos, líquidos de subsídios, sobre produtos (2020): R\$ 16.037.620  
**PIB per capita (2020):** R\$ 8.202,32  
**Benefícios da Previdência Social (2022):** R\$ 111.987.234,86  
**Beneficiários da Previdência Social (dez – 2022):** 7.949  
**Auxílio Brasil (2022):** R\$ 27.587.566  
**Famílias Beneficiárias do Auxílio Brasil (2022):** 6.325  
**Instituições financeiras (mar – 2023):** Banco do Brasil (agência e atendimento eletrônico) e Bradesco (agência e atendimento eletrônico)

#### FINANÇAS PÚBLICAS

**Receita Total (2022):** R\$ 136.987.286,50  
**Receita Tributária (2022):** R\$ 3.909.747,56  
**Cota-parte do FPM (2022):** R\$ 38.847.526,59  
**Transferência do SUS (2022):** R\$ 9.458.713,78  
**Cota-parte do ICMS (2022):** R\$ 8.505.531,97  
**Fundeb (2022):** R\$ 58.167.851,84  
**Despesa Total (2022):** R\$ 141.262.988,35  
**Despesa de Pessoal (2022)\*:** R\$ 70.637.056,01  
\* O dado é referente ao terceiro quadrimestre (set-dez).

#### EDUCAÇÃO

**Escolas de educação infantil (2022):** 26  
**Escolas de ensino fundamental (2022):** 31  
**Escolas de ensino médio (2022):** 4  
**Escolas de educação profissional (2022):** 1  
**Escolas em áreas indígenas (2022): -**  
**Instituições de ensino superior presenciais (2023): -**  
**Matrículas da educação infantil (2022):** 2.340  
**Matrículas do ensino fundamental (2022):** 5.002  
**Matrículas do ensino médio (2022):** 1.771  
**Taxa de abandono (2021)**  
**Anos iniciais (até o 5º ano):** 0  
**Anos finais (do 6º ao 9º ano):** 0  
**Ensino médio:** 2,2  
**Nota do Ideb (2021)**  
**Anos iniciais (até o 5º ano):** 7,5  
**Anos finais (do 6º ao 9º ano):** 5,9  
**Ensino médio:** 4,4

#### SAÚDE

**Transferência SUS hab/ano (2022):** R\$ 240,43  
**Cobertura Saúde da Família (dez – 2022):** 100%  
**Taxa de Mortalidade Infantil (2022)\*:** 11,72%  
\* A cada mil nascidos vivos. Segundo informado pela Secretaria da Saúde do Estado, os dados estão sujeitos a revisão.

#### CULTURA

**Meios de comunicação afiliados à Acert:** Rádio Coqueiros FM e Rádio Ressurreição  
**Padroeira:** Nossa Senhora do Perpétuo Socorro  
**Equipamentos culturais:** uma biblioteca e um ponto de cultura

#### SEGURANÇA PÚBLICA

**AIS 14**  
**Polícia Militar:** (88) 3611 0484 / 3677 4264  
**Polícia Civil:** (88) 3677 4711 / 3677 4291 / 3611 7808  
**Corpo de Bombeiros:** (88) 3677 4660  
**Pefoce Região Norte:** (88) 3614 5485  
**CVLIs (2022):** 8

#### JUSTIÇA

Fórum Doutor Luiz Carlos Magalhães Aguiar  
Entrância intermediária  
☎ (88) 3643 1172 / 3643 1324 / 3643 1519  
**Varas:** 2  
**Promotorias:** 2  
**Defensores:** -  
**Cartório eleitoral:** (85) 3453 3545

#### POLÍTICA

**Eleitores (abr – 2023):** 32.338  
**Deputados federais mais votados (2022):** AJ Albuquerque (E) – 7.881 votos, Fernanda Pessoa (E) – 3.498 votos, Kelyva Albuquerque (S) – 1.758 votos  
**Deputados estaduais mais votados (2022):** Zezinho Albuquerque (E) – 7.939 votos, Romeu Aldigueri (E) – 3.423 votos, Moises Braz (S) – 2.985 votos  
**Vereadores mais votados (2020):** Rogerio Emanuel (E) – 1.134 votos, Mateus Frota (E) – 1.098 votos, Thalles Lira (E) – 1.074 votos

#### ADMINISTRAÇÃO PÚBLICA

**Ranking ICGM (2021)\*:** 61º (de 68)  
🌐 www.massape.ce.gov.br  
☎ (88) 3643 1066  
**Prefeita:** Aline Aguiar Albuquerque (Aline Albuquerque Lora)  
**Vereadores:** 13  
**Distritos:** Aiuiá, Ipaguaçu, Massapê, Mumbaba, Padre Linhares, Tangente e Tuína  
**CNPJ:** 07.598.691/0001-16  
\* População acima de 20 mil e menor que 50 mil habitantes.

# MAURITI

#### HISTÓRIA

**Data de aniversário:** 27/8  
**Toponímia:** palavra originária do tupi, que significa “árvore que dá sumo”  
**Gentílico:** mauritiense

#### DEMOGRAFIA

**População (Censo 2022):** 45.561  
**População (Censo 2010):** 44.240  
**Total de homens (Censo 2010):** 22.091  
**Total de mulheres (Censo 2010):** 22.149  
**População urbana (Censo 2010):** 23.285  
**População rural (Censo 2010):** 20.955  
**Densidade demográfica hab/km² (Censo 2022):** 42,22

#### GEOGRAFIA

**Área:** 1.079 km²  
**Latitude:** 7º 23' 21''  
**Longitude:** 38º 46' 31''  
**Altitude:** 373,76 m  
**Clima:** tropical quente semiárido, com chuvas de fevereiro a abril  
**Relevo:** sertões  
**Vegetação:** floresta caducifólia espinhosa (caatinga arbórea) e floresta subcaducifólia tropical pluvial (mata seca)  
**Precipitação pluviométrica (média em 2022):** 844,2 mm

#### INFRAESTRUTURA

**Domicílios (Censo 2022):** 19.603  
**Serviço de água urbano (habitantes – 2021)\*:** 17.510  
**Esgoto urbano (habitantes – 2021)\*:** 5.000  
**Serviço de água rural (habitantes – 2021)\*:** 11.675  
**Acessos de Banda Larga Fixa (fev – 2023):** 3.701  
**Cinturão Digital:** sim  
\* De acordo com a SCidades, os dados de 2022 estão em consolidação e conferência por parte dos municípios.

#### ECONOMIA

**PIB (2020):** R\$ 472.619.950  
Agropecuária (2020): R\$ 115.787.000  
Indústria (2020): R\$ 19.508.720  
Serviços (2020): R\$ 131.206.170  
Serviços públicos (2020): R\$ 183.698.610  
Impostos, líquidos de subsídios, sobre produtos (2020): R\$ 22.419.460  
**PIB per capita (2020):** R\$ 9.811,91  
**Benefícios da Previdência Social (2022):** R\$ 154.313.267,35  
**Beneficiários da Previdência Social (dez – 2022):** 11.088  
**Auxílio Brasil (2022):** R\$ 40.493.145  
**Famílias Beneficiárias do Auxílio Brasil (2022):** 8.378  
**Instituições financeiras (mar – 2023):** Banco do Brasil (atendimento e atendimento eletrônico), Caixa Econômica (agência e atendimento

eletrônico), Bradesco (agência e atendimento) e Topázio (atendimento eletrônico)

#### FINANÇAS PÚBLICAS

**Receita Total (2022):** R\$ 149.732.931,59  
**Receita Tributária (2022):** R\$ 8.182.068,86  
**Cota-parte do FPM (2022):** R\$ 43.175.915,29  
**Transferência do SUS (2022):** R\$ 22.403.647,18  
**Cota-parte do ICMS (2022):** R\$ 6.033.600,83  
**Fundeb (2022):** R\$ 56.670.440,13  
**Despesa Total (2022):** R\$ 147.824.700,89  
**Despesa de Pessoal (2022)\*:** R\$ 81.218.667,84  
\* O dado é referente ao terceiro quadrimestre (set-dez).

#### EDUCAÇÃO

**Escolas de educação infantil (2022):** 29  
**Escolas de ensino fundamental (2022):** 30  
**Escolas de ensino médio (2022):** 4  
**Escolas de educação profissional (2022):** 3  
**Escolas em áreas indígenas (2022): -**  
**Instituições de ensino superior presenciais (2023): -**  
**Matrículas da educação infantil (2022):** 2.685  
**Matrículas do ensino fundamental (2022):** 6.251  
**Matrículas do ensino médio (2022):** 1.737  
**Taxa de abandono (2021)**  
**Anos iniciais (até o 5º ano):** 0  
**Anos finais (do 6º ao 9º ano):** 0  
**Ensino médio:** 0,7  
**Nota do Ideb (2021)**  
**Anos iniciais (até o 5º ano):** 5  
**Anos finais (do 6º ao 9º ano):** 4,6  
**Ensino médio:** 4,4

#### SAÚDE

**Transferência SUS hab/ano (2022):** R\$ 418,83  
**Cobertura Saúde da Família (dez – 2022):** 100%  
**Taxa de Mortalidade Infantil (2022)\*:** 15,08%  
\* A cada mil nascidos vivos. Segundo informado pela Secretaria da Saúde do Estado, os dados estão sujeitos a revisão.

#### CULTURA

**Meios de comunicação afiliados à Acert:** -  
**Tesouros Vivos:** Mestre da Cultura 2007 – Mestre Totinho  
**Padroeira:** Nossa Senhora da Imaculada Conceição  
**Equipamentos culturais:** uma biblioteca e um ponto de cultura



DIVULGAÇÃO/MARCEL BEZERRA

O ANIVERSÁRIO DE MAURITI É CELEBRADO DIA 27 DE AGOSTO



#### DADOS GERAIS

**CEP:** 63210-000 a 63219-999  
**Distância de Fortaleza:** 492,8 km  
**Tempo estimado de viagem:** 8h12min  
**Principais vias de acesso:** BR-116 / BR-122 / BR-226 / BR-230 / CE-138 / CE-368 / CE-371 / CE-384 / CE-397  
**Localização:** microrregião de Barro Santo, Milagres (e estados da Paraíba e de Pernambuco)

#### RANKING PIB CE

<b>2011</b>	37º
<b>2012</b>	45º
<b>2013</b>	52º
<b>2014</b>	50º
<b>2015</b>	54º
<b>2016</b>	52º
<b>2017</b>	53º
<b>2018</b>	49º
<b>2019</b>	53º
<b>2020</b>	50º

#### SELO UNICEF

2001-2002  
2009-2012  
2013-2016  
2017-2020  
**IDM (2018):** 23,64 (86º no Ceará)  
**IDH (2010):** 0,605 (118º no Ceará e 4.029º no Brasil)





DIVULGAÇÃO/PREFEITURA DE MERUOCA

MERUOQUENSE É O GENTÍLICO DE MERUOCA



DADOS GERAIS

**CEP:** 62130-000 a 62139-999  
**Distância de Fortaleza:** 263,8 km  
**Tempo estimado de viagem:** 4h23min  
**Principais vias de acesso:** BR-222 / BR-403 / CE-440  
**Localização:** microrregião da Meruoca  
**Municípios limítrofes:** Alcântaras, Massapê e Sobral

RANKING PIB CE

2011	148º
2012	146º
2013	145º
2014	154º
2015	152º
2016	147º
2017	147º
2018	147º
2019	146º
2020	145º

UNIDADE DE CONSERVAÇÃO

**Federal:** APA Serra da Meruoca  
**Reserva Particular do Patrimônio Natural (RPPN):** Fonte de Luz e Vó Belar

SELO UNICEF

2005-2006  
**IDM (2018):** 32,74 (31º no Ceará)  
**IDH (2010):** 0,618 (76º no Ceará e 3.735º no Brasil)

# meruoca

HISTÓRIA

**Data de aniversário:** 13/11  
**Toponímia:** palavra originária do tupi, que significa “morada das moscas”  
**Gentílico:** meruoquense

DEMOGRAFIA

**População (Censo 2022):** 15.162  
**População (Censo 2010):** 13.693  
**Total de homens (Censo 2010):** 6.874  
**Total de mulheres (Censo 2010):** 6.819  
**População urbana (Censo 2010):** 7.420  
**População rural (Censo 2010):** 6.273  
**Densidade demográfica hab/km² (Censo 2022):** 99,98

GEOGRAFIA

**Área:** 151,7 km²  
**Latitude:** 3º 32’ 18”  
**Longitude:** 40º 27’ 28”  
**Altitude:** 670 m  
**Clima:** tropical quente subúmido e tropical subquente úmido, com chuvas de janeiro a maio  
**Relevo:** serras secas, serras úmidas e sertões  
**Vegetação:** floresta subcaducifólia tropical pluvial (mata seca) e floresta subperenifólia tropical pluvio-nebular (mata úmida)  
**Precipitação pluviométrica (média em 2022):** 1.353,3 mm

INFRAESTRUTURA

**Domicílios (Censo 2022):** 7.137  
**Serviço de água urbano (habitantes – 2021)\*:** 11.675  
**Esgoto urbano (habitantes – 2021)\*:** 0  
**Serviço de água rural (habitantes – 2021)\*:** 5.539  
**Acessos de Banda Larga Fixa (fev – 2023):** 2.553  
**Cinturão Digital:** sim  
\* De acordo com a SCidades, os dados de 2022 estão em consolidação e conferência por parte dos municípios.

ECONOMIA

**PIB (2020):** R\$ 120.035.050  
Agropecuária (2020): R\$ 8.915.880  
Indústria (2020): R\$ 7.494.500  
Serviços (2020): R\$ 32.027.960  
Serviços públicos (2020): R\$ 67.338.050  
Impostos, líquidos de subsídios, sobre produtos (2020): R\$ 4.258.660  
**PIB per capita (2020):** R\$ 7.904,84  
**Benefícios da Previdência Social (2022):** R\$ 40.126.061,54  
**Beneficiários da Previdência Social (dez – 2022):** 2.709  
**Auxílio Brasil (2022):** R\$ 11.442.208  
**Famílias Beneficiárias do Auxílio Brasil (2022):** 2.274  
**Instituições financeiras (mar – 2023):** Banco do Brasil (atendimento e atendimento eletrônico) e Bradesco (atendimento e atendimento eletrônico)

FINANÇAS PÚBLICAS

**Receita Total (2022):** R\$ 70.234.202,39  
**Receita Tributária (2022):** R\$ 2.424.577,42  
**Cota-parte do FPM (2022):** R\$ 21.587.957,78  
**Transferência do SUS (2022):** R\$ 6.615.922,70  
**Cota-parte do ICMS (2022):** R\$ 7.329.354,68  
**Fundeb (2022):** R\$ 19.826.785,61  
**Despesa Total (2022):** R\$ 70.253.631,23  
**Despesa de Pessoal (2022)\*:** R\$ 30.812.184,59  
\* O dado é referente ao terceiro quadrimestre (set-dez).

EDUCAÇÃO

**Escolas de educação infantil (2022):** 9  
**Escolas de ensino fundamental (2022):** 12  
**Escolas de ensino médio (2022):** 1  
**Escolas de educação profissional (2022):** 0  
**Escolas em áreas indígenas (2022):** -  
**Instituições de ensino superior presenciais (2023):** -  
**Matrículas da educação infantil (2022):** 839  
**Matrículas do ensino fundamental (2022):** 2.093  
**Matrículas do ensino médio (2022):** 606  
**Taxa de abandono (2021)**  
**Anos iniciais (até o 5º ano):** 0  
**Anos finais (do 6º ao 9º ano):** 0  
**Ensino médio:** 0  
**Nota do Ideb (2021)**  
**Anos iniciais (até o 5º ano):** 7,3  
**Anos finais (do 6º ao 9º ano):** 5,9  
**Ensino médio:** 4,5

SAÚDE

**Transferência SUS hab/ano (2022):** R\$ 350,91  
**Cobertura Saúde da Família (dez – 2022):** 100%  
**Taxa de Mortalidade Infantil (2022)\*:** 5,75%  
\* A cada mil nascidos vivos. Segundo informado pela Secretaria da Saúde do Estado, os dados estão sujeitos a revisão.

CULTURA

**Meios de comunicação afiliados à Acert:** -  
**Tesouros Vivos:** Mestre da Cultura 2018 – Mestre João Paulo  
**Padroeira:** Nossa Senhora da Conceição  
**Equipamentos culturais:** uma biblioteca, um museu e um ponto de cultura

SEGURANÇA PÚBLICA

**AIS 14**  
**Polícia Militar:** (88) 3611 0484 / 3677 4264  
**Polícia Civil:** (88) 3677 4711 / 3677 4291 / 3611 7808  
**Corpo de Bombeiros:** (88) 3677 4660  
**Pefoce Região Norte:** (88) 3614 5485  
**CVLIs (2022):** 1

JUSTIÇA

Fórum Desembargador Francisco Haroldo R. Albuquerque  
Entrância agregada  
☎ (88) 3649 1226 / (88) 3649 1255  
**Varas:** 1  
**Promotorias:** -  
**Defensores:** -  
**Cartório eleitoral:** (85) 3453 3524 (vinculado a Sobral)

POLÍTICA

**Eleitores (abr – 2023):** 12.101  
**Deputados federais mais votados (2022):** AJ Albuquerque (E) – 1.947 votos, Moses Rodrigues (E) – 1.296 votos, Tadeu Oliveira (S) – 829 votos  
**Deputados estaduais mais votados (2022):** Moisés Braz (E) – 4.287 votos, Sérgio Aguiar (E) – 1.024 votos, Romeu Aldigueri (E) – 716 votos  
**Vereadores mais votados (2020):** Mardonio Cavalcante (E) – 703 votos, Márcia Pimenta (E) – 546 votos, Ze Maria Construções (E) – 525 votos

ADMINISTRAÇÃO PÚBLICA

**Ranking ICGM (2021)\*:** 39º (de 79)  
☎ www.meruoca.ce.gov.br  
☎ (88) 3649 1136  
**Prefeito:** José Herton Alves de Sousa (Herton)  
**Vereadores:** 11  
**Distritos:** Anil, Camilos, Meruoca, Palestina do Norte, Santo Antônio dos Fernandes e São Francisco  
**CNPJ:** 07.598.683/0001-70  
\* População de até 20 mil habitantes.

# MILAGRES

HISTÓRIA

**Data de aniversário:** 17/8  
**Toponímia:** nome simplificado de Nossa Senhora dos Milagres. Denominação da capela erguida em cumprimento à promessa feita por casal de enamorados fugitivos, que se encontravam em perigo  
**Gentílico:** milagrense

DEMOGRAFIA

**População (Censo 2022):** 25.900  
**População (Censo 2010):** 28.316  
**Total de homens (Censo 2010):** 13.926  
**Total de mulheres (Censo 2010):** 14.390  
**População urbana (Censo 2010):** 13.556  
**População rural (Censo 2010):** 14.760  
**Densidade demográfica hab/km² (Censo 2022):** 44,72

GEOGRAFIA

**Área:** 579,1 km²  
**Latitude:** 7º 18’ 52”  
**Longitude:** 38º 56’ 39”  
**Altitude:** 334,13 m  
**Clima:** tropical quente semiárido, com chuvas de fevereiro a abril  
**Relevo:** sertões  
**Vegetação:** floresta caducifólia espinhosa (caatinga arbórea) e floresta subcaducifólia tropical pluvial (mata seca)  
**Precipitação pluviométrica (média em 2022):** 1.197,2 mm

INFRAESTRUTURA

**Domicílios (Censo 2022):** 11.325  
**Serviço de água urbano (habitantes – 2021)\*:** 13.016  
**Esgoto urbano (habitantes – 2021)\*:** 0  
**Serviço de água rural (habitantes – 2021)\*:** 1.902  
**Acessos de Banda Larga Fixa (fev – 2023):** 2.935  
**Cinturão Digital:** sim  
\* De acordo com a SCidades, os dados de 2022 estão em consolidação e conferência por parte dos municípios.

ECONOMIA

**PIB (2020):** R\$ 276.985.150  
Agropecuária (2020): R\$ 33.546.000  
Indústria (2020): R\$ 35.483.660  
Serviços (2020): R\$ 87.758.590  
Serviços públicos (2020): R\$ 105.773.980  
Impostos, líquidos de subsídios, sobre produtos (2020): R\$ 14.422.910  
**PIB per capita (2020):** R\$ 10.086,12  
**Benefícios da Previdência Social (2022):** R\$ 109.572.841,22  
**Beneficiários da Previdência Social (dez – 2022):** 7.467  
**Auxílio Brasil (2022):** R\$ 29.615.753  
**Famílias Beneficiárias do Auxílio Brasil (2022):** 6.133  
**Instituições financeiras (mar – 2023):** Banco do Brasil (atendimento e atendimento eletrônico) e Bradesco (agência)

FINANÇAS PÚBLICAS

**Receita Total (2022):** R\$ 117.495.842,50  
**Receita Tributária (2022):** R\$ 4.354.216,90  
**Cota-parte do FPM (2022):** R\$ 30.223.140,82  
**Transferência do SUS (2022):** R\$ 16.801.038,39  
**Cota-parte do ICMS (2022):** R\$ 6.057.287,35  
**Fundeb (2022):** R\$ 31.737.746,31  
**Despesa Total (2022):** R\$ 107.147.705,03  
**Despesa de Pessoal (2022)\*:** R\$ 50.231.696,52  
\* O dado é referente ao terceiro quadrimestre (set-dez).

EDUCAÇÃO

**Escolas de educação infantil (2022):** 18  
**Escolas de ensino fundamental (2022):** 21  
**Escolas de ensino médio (2022):** 3  
**Escolas de educação profissional (2022):** 1  
**Escolas em áreas indígenas (2022):** -  
**Instituições de ensino superior presenciais (2023):** -  
**Matrículas da educação infantil (2022):** 1.238  
**Matrículas do ensino fundamental (2022):** 3.559  
**Matrículas do ensino médio (2022):** 1.131  
**Taxa de abandono (2021)**  
**Anos iniciais (até o 5º ano):** 0,3  
**Anos finais (do 6º ao 9º ano):** 0,2  
**Ensino médio:** 1  
**Nota do Ideb (2021)**  
**Anos iniciais (até o 5º ano):** 4,9  
**Anos finais (do 6º ao 9º ano):** 4,8  
**Ensino médio:** 4,7

SAÚDE

**Transferência SUS hab/ano (2022):** R\$ 557,74  
**Cobertura Saúde da Família (dez – 2022):** 100%  
**Taxa de Mortalidade Infantil (2022)\*:** 8,55%  
\* A cada mil nascidos vivos. Segundo informado pela Secretaria da Saúde do Estado, os dados estão sujeitos a revisão.

CULTURA

**Meios de comunicação afiliados à Acert:** -  
**Tesouros Vivos:** Mestre da Cultura 2004 – Mestre Doca Zacarias (I)  
**Padroeira:** Nossa Senhora dos Milagres  
**Equipamentos culturais:** uma biblioteca e um ponto de cultura

SEGURANÇA PÚBLICA

**AIS 19**  
**Polícia Militar:** (88) 3102 1152  
**Polícia Civil:** (88) 3102 1116 / 3102 1118  
**Corpo de Bombeiros:** (88) 3102 1140  
**Pefoce Região Sul:** (88) 3571 7018 / 3571 5307  
**CVLIs (2022):** 2

JUSTIÇA

Fórum Desembargador Raimundo Bastos de Oliveira  
Entrância inicial  
☎ (88) 3553 1550  
**Varas:** 1  
**Promotorias:** 1  
**Defensores:** -  
**Cartório eleitoral:** (85) 3453 3526

POLÍTICA

**Eleitores (abr – 2023):** 21.950  
**Deputados federais mais votados (2022):** Eunício (E) – 3.885 votos, Matheus Noronha (E) – 2.106 votos, Idilvan (E) – 1.731 votos  
**Deputados estaduais mais votados (2022):** Guilherme Landim (E) – 5.009 votos, Simão Pedro (S) – 2.072 votos, Fernando Santana (E) – 1.741 votos  
**Vereadores mais votados (2020):** Geraldo Netto (E) – 1.097 votos, Aryldo de Ivan (E) – 1.005 votos, Michelyane (E) – 980 votos

ADMINISTRAÇÃO PÚBLICA

**Ranking ICGM (2021)\*:** 67º (de 68)  
☎ www.milagres.ce.gov.br  
☎ (88) 3553 1255 / 3553 1720  
**Prefeito:** Cícero Alves de Figueiredo (Figueiredo)  
**Vereadores:** 11  
**Distritos:** Café da Linha, Fronteiro, Milagres, Padre Cícero e Rosário (ex Podimirim)  
**CNPJ:** 07.655.277/0001-00  
\* População acima de 20 mil e menor que 50 mil habitantes.



DIVULGAÇÃO/ PREFEITURA DE MILAGRES

17 DE AGOSTO É A DATA DE ANIVERSÁRIO DE MILAGRES



DADOS GERAIS

**CEP:** 63250-000 a 63259-999  
**Distância de Fortaleza:** 482,5 km  
**Tempo estimado de viagem:** 8h02min  
**Principais vias de acesso:** BR-116 / BR-122 / BR-226 / BR-230 / CE-138 / CE-368 / CE-371 / CE-393  
**Localização:** microrregião de Brejo Santo  
**Municípios limítrofes:** Abaiara, Aurora, Barro, Brejo Santo, Mauriti e Missão Velha

RANKING PIB CE

2011	69º
2012	71º
2013	70º
2014	70º
2015	73º
2016	78º
2017	79º
2018	78º
2019	81º
2020	76º

SELO UNICEF

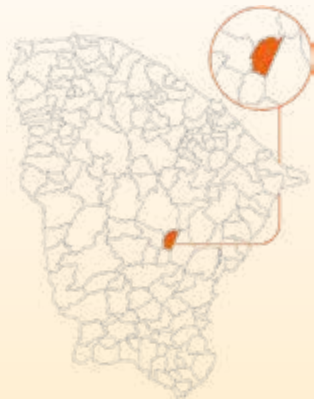
1999-2000  
**IDM (2018):** 22,38 (99º no Ceará)  
**IDH (2010):** 0,628 (52º no Ceará e 3.519º no Brasil)





DIVULGAÇÃO/PREFEITURA DE MILHÃ

O MUNICÍPIO DE MILHÃ JÁ PERTENCEU A SOLONÓPOLE



#### DADOS GERAIS

**CEP:** 63635-000 a 63639-999  
**Distância de Fortaleza:** 291,9 km  
**Tempo estimado de viagem:** 4h51min  
**Principais vias de acesso:** BR-122 / BR-226 / CE-060 / CE-166 / CE-253 / CE-266 / CE-566  
**Localização:** microrregião do Sertão de Senador Pompeu  
**Municípios limítrofes:** Banabuiú, Deputado Irapuan Pinheiro, Quixeramobim, Senador Pompeu e Solonópole

#### RANKING PIB CE

<b>2011</b>	120º
<b>2012</b>	132º
<b>2013</b>	135º
<b>2014</b>	135º
<b>2015</b>	139º
<b>2016</b>	130º
<b>2017</b>	132º
<b>2018</b>	125º
<b>2019</b>	126º
<b>2020</b>	118º

#### SELO UNICEF

2013-2016  
2017-2020  
**IDM (2018):** 14,04 (169º no Ceará)  
**IDH (2010):** 0,626 (56º no Ceará e 3.561º no Brasil)

# MILHÃ

#### HISTÓRIA

**Data de aniversário:** 5/2  
**Toponímia:** espécie de gramínea existente na região  
**Gentílico:** milhaense

#### DEMOGRAFIA

**População (Censo 2022):** 13.999  
**População (Censo 2010):** 13.086  
**Total de homens (Censo 2010):** 6.528  
**Total de mulheres (Censo 2010):** 6.558  
**População urbana (Censo 2010):** 5.969  
**População rural (Censo 2010):** 7.117  
**Densidade demográfica hab/km² (Censo 2022):** 27,88

#### GEOGRAFIA

**Área:** 502,1 km²  
**Latitude:** 5° 40' 32”  
**Longitude:** 39° 11' 41”  
**Altitude:** 215 m  
**Clima:** tropical quente semiárido, com chuvas de fevereiro a abril  
**Relevo:** sertões  
**Vegetação:** caatinga arbustiva aberta e caatinga arbustiva densa  
**Precipitação pluviométrica (média em 2022):** 743,1 mm

#### INFRAESTRUTURA

**Domicílios (Censo 2022):** 5.730  
**Serviço de água urbano (habitantes – 2021)\*:** 5.588  
**Esgoto urbano (habitantes – 2021)\*:** 0  
**Serviço de água rural (habitantes – 2021)\*:** 654  
**Acessos de Banda Larga Fixa (fev – 2023):** 59  
**Cinturão Digital:** não  
\* De acordo com a SCidades, os dados de 2022 estão em consolidação e conferência por parte dos municípios.

#### ECONOMIA

**PIB (2020):** R\$ 168.499.100  
Agropecuária (2020): R\$ 58.801.260  
Indústria (2020): R\$ 4.227.810  
Serviços (2020): R\$ 41.315.420  
Serviços públicos (2020): R\$ 57.606.440  
Impostos, líquidos de subsídios, sobre produtos (2020): R\$ 6.548.160  
**PIB per capita (2020):** R\$ 12.821,42  
**Benefícios da Previdência Social (2022):** R\$ 48.210.356,32  
**Beneficiários da Previdência Social (dez – 2022):** 3.366  
**Auxílio Brasil (2022):** R\$ 13.627.637  
**Famílias Beneficiárias do Auxílio Brasil (2022):** 3.033  
**Instituições financeiras (mar – 2023):** Banco do Brasil (atendimento e atendimento eletrônico) e Bradesco (atendimento e atendimento eletrônico)

#### FINANÇAS PÚBLICAS

**Receita Total (2022):** R\$ 63.160.257,82  
**Receita Tributária (2022):** R\$ 870.443,92  
**Cota-parte do FPM (2022):** R\$ 17.259.120,17  
**Transferência do SUS (2022):** R\$ 7.269.967,26  
**Cota-parte do ICMS (2022):** R\$ 10.014.780,61  
**Fundeb (2022):** R\$ 15.070.801,81  
**Despesa Total (2022):** R\$ 64.549.976,08  
**Despesa de Pessoal (2022)\*:** R\$ 27.696.420,29  
\* O dado é referente ao terceiro quadrimestre (set-dez).

#### EDUCAÇÃO

**Escolas de educação infantil (2022):** 7  
**Escolas de ensino fundamental (2022):** 7  
**Escolas de ensino médio (2022):** 2  
**Escolas de educação profissional (2022):** 0  
**Escolas em áreas indígenas (2022):** -  
**Instituições de ensino superior presenciais (2023):** Fasec  
**Matrículas da educação infantil (2022):** 756  
**Matrículas do ensino fundamental (2022):** 1.525  
**Matrículas do ensino médio (2022):** 424  
**Taxa de abandono (2021)**  
**Anos iniciais (até o 5º ano):** 0  
**Anos finais (do 6º ao 9º ano):** 0  
**Ensino médio:** 0,2  
**Nota do Ideb (2021)**  
**Anos iniciais (até o 5º ano):** 8,6  
**Anos finais (do 6º ao 9º ano):** 6,3  
**Ensino médio:** 4,1

#### SAÚDE

**Transferência SUS hab/ano (2022):** R\$ 554,39  
**Cobertura Saúde da Família (dez – 2022):** 100%  
**Taxa de Mortalidade Infantil (2022)\*:** 0%  
\* A cada mil nascidos vivos. Segundo informado pela Secretaria da Saúde do Estado, os dados estão sujeitos a revisão.

#### CULTURA

**Meios de comunicação afiliados à Acert:** -  
**Padroeira:** Nossa Senhora da Imaculada Conceição  
**Equipamentos culturais:** uma biblioteca, um museu e dois pontos de cultura

#### SEGURANÇA PÚBLICA

**AIS 20**  
**Polícia Militar:** (88) 3412 1690 / 3412 3991  
**Polícia Civil:** (88) 3447 1045  
**Corpo de Bombeiros:** (88) 3441 3118  
**Pefoce Região Central:** (88) 3441 1641  
**CVLIs (2022):** 4

#### JUSTIÇA

Fórum Alfredo Barreira Filho  
Comarca vinculada a Solonópole  
☎ (88) 3518 1380 / 3518 1696  
**Varas:** -  
**Promotorias:** -  
**Defensores:** -  
**Cartório eleitoral:** (85) 3453 3555 (vinculado a Solonópole)

#### POLÍTICA

**Eleitores (abr – 2023):** 11.571  
**Deputados federais mais votados (2022):** Júnior Mano (E) – 3.251 votos, Domingos Neto (E) – 1.712 votos, Idilvan (E) – 803 votos  
**Deputados estaduais mais votados (2022):** Leonardo Pinheiro (E) – 4.970 votos, Antônio Granja (S) – 957 votos, Moises Braz (E) – 452 votos  
**Vereadores mais votados (2020):** Romulo de Sivando (E) – 755 votos, Edivando Pinheiro (E) – 751 votos, Cirdes de Moreirinha (E) – 587 votos

#### ADMINISTRAÇÃO PÚBLICA

**Ranking ICGM (2021)\*:** 21º (de 79)  
🌐 www.milha.ce.gov.br  
☎ (88) 3529 1637  
**Prefeito:** Luiz Alan Pinheiro Macêdo (Alan Macêdo)  
**Vereadores:** 9  
**Distritos:** Baixa Verde, Barra, Carnaubinha, Ipueira, Milhã e Monte Grave  
**CNPJ:** 06.741.565/0001-06  
\* População de até 20 mil habitantes.

# MIRAÍMA

#### HISTÓRIA

**Data de aniversário:** 12/5  
**Toponímia:** palavra originária do tupi, que significa “gente fiandeira”  
**Gentílico:** miraimense

#### DEMOGRAFIA

**População (Censo 2022):** 14.196  
**População (Censo 2010):** 12.800  
**Total de homens (Censo 2010):** 6.607  
**Total de mulheres (Censo 2010):** 6.193  
**População urbana (Censo 2010):** 6.847  
**População rural (Censo 2010):** 5.953  
**Densidade demográfica hab/km² (Censo 2022):** 20,03

#### GEOGRAFIA

**Área:** 708,7 km²  
**Latitude:** 3º 34' 13”  
**Longitude:** 39º 58' 12”  
**Altitude:** 80,1 m  
**Clima:** tropical quente semiárido, com chuvas de janeiro a abril  
**Relevo:** serras secas e sertões  
**Vegetação:** caatinga arbustiva aberta  
**Precipitação pluviométrica (média em 2022):** 1.201,6 mm

#### INFRAESTRUTURA

**Domicílios (Censo 2022):** 5.232  
**Serviço de água urbano (habitantes – 2021)\*:** 6.882  
**Esgoto urbano (habitantes – 2021)\*:** 0  
**Serviço de água rural (habitantes – 2021)\*:** 880  
**Acessos de Banda Larga Fixa (fev – 2023):** 1.013  
**Cinturão Digital:** sim  
\* De acordo com a SCidades, os dados de 2022 estão em consolidação e conferência por parte dos municípios.

#### ECONOMIA

**PIB (2020):** R\$ 101.279.780  
Agropecuária (2020): R\$ 10.506.030  
Indústria (2020): R\$ 3.256.320  
Serviços (2020): R\$ 23.651.830  
Serviços públicos (2020): R\$ 61.105.110  
Impostos, líquidos de subsídios, sobre produtos (2020): R\$ 2.760.490  
**PIB per capita (2020):** R\$ 7.289,46  
**Benefícios da Previdência Social (2022):** R\$ 14.805.148,83  
**Beneficiários da Previdência Social (dez – 2022):** 1.085  
**Auxílio Brasil (2022):** R\$ 14.507.507  
**Famílias Beneficiárias do Auxílio Brasil (2022):** 3.589  
**Instituições financeiras (mar – 2023):** Bradesco (atendimento e atendimento eletrônico)

#### FINANÇAS PÚBLICAS

**Receita Total (2022):** R\$ 55.237.922,49  
**Receita Tributária (2022):** R\$ 1.164.873,95  
**Cota-parte do FPM (2022):** R\$ 21.624.019,84  
**Transferência do SUS (2022):** R\$ 2.617.624,98  
**Cota-parte do ICMS (2022):** R\$ 5.713.963,17  
**Fundeb (2022):** R\$ 15.621.832,12  
**Despesa Total (2022):** R\$ 56.478.753,19  
**Despesa de Pessoal (2022)\*:** R\$ 28.710.792,34  
\* O dado é referente ao terceiro quadrimestre (set-dez).

#### EDUCAÇÃO

**Escolas de educação infantil (2022):** 11  
**Escolas de ensino fundamental (2022):** 10  
**Escolas de ensino médio (2022):** 2  
**Escolas de educação profissional (2022):** 0  
**Escolas em áreas indígenas (2022):** -  
**Instituições de ensino superior presenciais (2023):** -  
**Matrículas da educação infantil (2022):** 587  
**Matrículas do ensino fundamental (2022):** 1.863  
**Matrículas do ensino médio (2022):** 671  
**Taxa de abandono (2021)**  
**Anos iniciais (até o 5º ano):** 0  
**Anos finais (do 6º ao 9º ano):** 0,1  
**Ensino médio:** 0,4  
**Nota do Ideb (2021)**  
**Anos iniciais (até o 5º ano):** 5  
**Anos finais (do 6º ao 9º ano):** 4,6  
**Ensino médio:** 3,8

#### SAÚDE

**Transferência SUS hab/ano (2022):** R\$ 303,48  
**Cobertura Saúde da Família (dez – 2022):** 91,72%  
**Taxa de Mortalidade Infantil (2022)\*:** 0%  
\* A cada mil nascidos vivos. Segundo informado pela Secretaria da Saúde do Estado, os dados estão sujeitos a revisão.

#### CULTURA

**Meios de comunicação afiliados à Acert:** Rádio Aquarela FM 90,9  
**Padroeiro:** São Pedro  
**Equipamentos culturais:** uma biblioteca e um ponto de cultura



OPOVO.DOC

O CINEASTA JOSÉ ARAÚJO É MIRAIMENSE



#### DADOS GERAIS

**CEP:** 62530-000 a 62539-999  
**Distância de Fortaleza:** 205,7 km  
**Tempo estimado de viagem:** 3h25min  
**Principais vias de acesso:** BR-222 / BR-402 / CE-176 / CE-557  
**Localização:** microrregião de Sobral  
**Municípios limítrofes:** Amontada, Irauçuba, Itapipoca, Santana do Acaraú e Sobral

#### RANKING PIB CE

<b>2011</b>	154º
<b>2012</b>	149º
<b>2013</b>	157º
<b>2014</b>	159º
<b>2015</b>	159º
<b>2016</b>	157º
<b>2017</b>	158º
<b>2018</b>	157º
<b>2019</b>	159º
<b>2020</b>	160º

#### SELO UNICEF

2009-2012  
2013-2016  
**IDM (2018):** 16,20 (157º no Ceará)  
**IDH (2010):** 0,592 (148º no Ceará e 4.331º no Brasil)





TALITA ROCHA, EM 29/3/2007

O CANTOR MESSIAS HOLANDA (1942-2018) É MISSÃOVELHENSE



#### DADOS GERAIS

**CEP:** 63200-000 a 63209-999  
**Distância de Fortaleza:** 508,5 km  
**Tempo estimado de viagem:** 8h28min  
**Principais vias de acesso:** BR-116 / BR-122 / BR-226 / BR-230 / CE-138 / CE-293 / CE-368 / CE-371 / CE-393  
**Localização:** microrregião do Cariri  
**Municípios limítrofes:** Abaiara, Aurora, Barbalha, Brejo Santo, Caririaguá, Jardim, Juazeiro do Norte, Milagres e Porteiras

#### RANKING PIB CE

<b>2011</b>	52º
<b>2012</b>	57º
<b>2013</b>	62º
<b>2014</b>	53º
<b>2015</b>	34º
<b>2016</b>	55º
<b>2017</b>	33º
<b>2018</b>	40º
<b>2019</b>	48º
<b>2020</b>	52º

#### UNIDADE DE CONSERVAÇÃO

**Federal:** APA Chapada do Araripe e Floresta Nacional (Flona) do Araripe - Apodi

#### SELO UNICEF

2005-2006  
2007-2008  
2013-2016  
**IDM (2018):** 27,83 (53º no Ceará)  
**IDH (2010):** 0,622 (65º no Ceará e 3.653º no Brasil)

# MISSÃO VELHA

#### HISTÓRIA

**Data de aniversário:** 11/7  
**Toponímia:** denominação que serviu para designar a área onde se localizava a missão dos padres capuchinhos  
**Gentílico:** missãovelhense

#### DEMOGRAFIA

**População (Censo 2022):** 36.822  
**População (Censo 2010):** 34.274  
**Total de homens (Censo 2010):** 16.915  
**Total de mulheres (Censo 2010):** 17.359  
**População urbana (Censo 2010):** 15.419  
**População rural (Censo 2010):** 18.855  
**Densidade demográfica hab/km² (Censo 2022):** 60,04

#### GEOGRAFIA

**Área:** 613,3 km²  
**Latitude:** 7º 14' 58”  
**Longitude:** 39º 08' 43”  
**Altitude:** 360,95 m  
**Clima:** tropical quente semiárido e tropical quente semiárido brando, com chuvas de janeiro a abril  
**Relevo:** Chapada do Araripe e sertões  
**Vegetação:** floresta caducifólia espinhosa (caatinga arbórea), floresta subcaducifólia tropical pluvial (mata seca), floresta subcaducifólia tropical xeromorfa (cerradão) e floresta subperenifolia tropical pluvio-nebular (mata úmida)  
**Precipitação pluviométrica (média em 2022):** 1.312,3 mm

#### INFRAESTRUTURA

**Domicílios (Censo 2022):** 15.790  
**Serviço de água urbano (habitantes – 2021)\*:** 13.337  
**Esgoto urbano (habitantes – 2021)\*:** 1.805  
**Serviço de água rural (habitantes – 2021)\*:** 11.478  
**Acessos de Banda Larga Fixa (fev – 2023):** 4.125  
**Cinturão Digital:** sim  
\* De acordo com a SCidades, os dados de 2022 estão em consolidação e conferência por parte dos municípios.

#### ECONOMIA

**PIB (2020):** R\$ 459.612.360  
Agropecuária (2020): R\$ 170.667.530  
Indústria (2020): R\$ 19.212.850  
Serviços (2020): R\$ 106.822.040  
Serviços públicos (2020): R\$ 143.225.390  
Impostos, líquidos de subsídios, sobre produtos (2020): R\$ 19.684.540  
**PIB per capita (2020):** R\$ 12.954,13  
**Benefícios da Previdência Social (2022):** R\$ 112.985.286,35  
**Beneficiários da Previdência Social (dez – 2022):** 7.916  
**Auxílio Brasil (2022):** R\$ 33.521.617  
**Famílias Beneficiárias do Auxílio Brasil (2022):** 7.397

**Instituições financeiras (mar – 2023):** Banco do Brasil (atendimento e atendimento eletrônico), Caixa Econômica (atendimento e atendimento eletrônico) e Bradesco (agência)

#### FINANÇAS PÚBLICAS

**Receita Total (2022):** R\$ 122.953.957,26  
**Receita Tributária (2022):** R\$ 5.588.391,50  
**Cota-parte do FPM (2022):** R\$ 34.540.732,33  
**Transferência do SUS (2022):** R\$ 15.960.826,43  
**Cota-parte do ICMS (2022):** R\$ 6.194.766,17  
**Fundeb (2022):** R\$ 43.919.707,99  
**Despesa Total (2022):** R\$ 127.292.638,62  
**Despesa de Pessoal (2022)\*:** R\$ 72.428.821,87  
\* O dado é referente ao terceiro quadrimestre (set-dez).

#### EDUCAÇÃO

**Escolas de educação infantil (2022):** 20  
**Escolas de ensino fundamental (2022):** 25  
**Escolas de ensino médio (2022):** 3  
**Escolas de educação profissional (2022):** 0  
**Escolas em áreas indígenas (2022):** -  
**Instituições de ensino superior presenciais (2023):** Urca  
**Matrículas da educação infantil (2022):** 2.121  
**Matrículas do ensino fundamental (2022):** 5.351  
**Matrículas do ensino médio (2022):** 1.318  
**Taxa de abandono (2021)**  
**Anos iniciais (até o 5º ano):** 0,1  
**Anos finais (do 6º ao 9º ano):** 0,2  
**Ensino médio:** 2,4  
**Nota do Ideb (2021)**  
**Anos iniciais (até o 5º ano):** 4,7  
**Anos finais (do 6º ao 9º ano):** 4,6  
**Ensino médio:** 4

#### SAÚDE

**Transferência SUS hab/ano (2022):** R\$ 421,49  
**Cobertura Saúde da Família (dez – 2022):** 100%  
**Taxa de Mortalidade Infantil (2022)\*:** 3,54%  
\* A cada mil nascidos vivos. Segundo informado pela Secretaria da Saúde do Estado, os dados estão sujeitos a revisão.

#### CULTURA

**Meios de comunicação afiliados à Acert:** -  
**Tesouros Vivos:** Mestre da Cultura 2022 - Mestre Cícero  
**Padroeiro:** São José  
**Equipamentos culturais:** uma biblioteca e um ponto de cultura

#### SEGURANÇA PÚBLICA

**AIS 19**  
**Polícia Militar:** (88) 3102 1152  
**Polícia Civil:** (88) 3102 1116 / 3102 1118  
**Corpo de Bombeiros:** (88) 3102 1140  
**Pefoce Região Sul:** (88) 3571 7018 / 3571 5307  
**CVLIs (2022):** 10

#### JUSTIÇA

Fórum Doutor José Lima Ribeiro  
Entrância inicial  
☎ (88) 3542 1660  
**Varas:** 1  
**Promotorias:** 1  
**Defensores:** -  
**Cartório eleitoral:** (85) 3453 3516

#### POLÍTICA

**Eleitores (abr – 2023):** 29.137  
**Deputados federais mais votados (2022):** Eunício (E) – 5.497 votos, Matheus Noronha (E) – 3.585 votos, Guimarães do PT (E) – 2.255 votos  
**Deputados estaduais mais votados (2022):** Guilherme Landim (E) – 6.734 votos, Osmar Baquit (E) – 4.585 votos, Fernando Santana (E) – 2.468 votos  
**Vereadores mais votados (2020):** Macielle Macedo (E) – 1.724 votos, Hernesto Vasques (E) – 1.298 votos, Rafael Moreira (E) – 1.261 votos

#### ADMINISTRAÇÃO PÚBLICA

**Ranking ICGM (2021)\*:** 68º (de 68)  
🌐 www.missaovelha.ce.gov.br  
☎ (88) 3542 1609 / 3542 1631  
**Prefeito:** Luiz Rosemberg Dantas  
Macedo Filho (Dr. Lorim)  
**Vereadores:** 13  
**Distritos:** Jamacaru, Missão Nova, Missão Velha e Quimami  
**CNPJ:** 07.977.044/0001-15  
\* População acima de 20 mil e menor que 50 mil habitantes.

# MOMBAÇA

#### HISTÓRIA

**Data de aniversário:** 27/11  
**Toponímia:** proveniente da denominação da cidade africana  
**Gentílico:** mombacense ou mombaçano

#### DEMOGRAFIA

**População (Censo 2022):** 37.735  
**População (Censo 2010):** 42.690  
**Total de homens (Censo 2010):** 21.249  
**Total de mulheres (Censo 2010):** 21.441  
**População urbana (Censo 2010):** 18.816  
**População rural (Censo 2010):** 23.874  
**Densidade demográfica hab/km² (Censo 2022):** 17,84

#### GEOGRAFIA

**Área:** 2.116 km²  
**Latitude:** 5º 44' 42”  
**Longitude:** 39º 37' 45”  
**Altitude:** 245,84 m  
**Clima:** tropical quente semiárido, com chuvas de janeiro a abril  
**Relevo:** serras secas e sertões  
**Vegetação:** caatinga arbustiva densa e floresta caducifólia espinhosa (caatinga arbórea)  
**Precipitação pluviométrica (média em 2022):** 932,2 mm

#### INFRAESTRUTURA

**Domicílios (Censo 2022):** 19.083  
**Serviço de água urbano (habitantes – 2021)\*:** 16.709  
**Esgoto urbano (habitantes – 2021)\*:** 0  
**Serviço de água rural (habitantes – 2021)\*:** 6.244  
**Acessos de Banda Larga Fixa (fev – 2023):** 3.461  
**Cinturão Digital:** sim  
\* De acordo com a SCidades, os dados de 2022 estão em consolidação e conferência por parte dos municípios.

#### ECONOMIA

**PIB (2020):** R\$ 412.195.780  
Agropecuária (2020): R\$ 60.192.530  
Indústria (2020): R\$ 31.393.730  
Serviços (2020): R\$ 133.136.340  
Serviços públicos (2020): R\$ 165.818.150  
Impostos, líquidos de subsídios, sobre produtos (2020): R\$ 21.655.040  
**PIB per capita (2020):** R\$ 9.398,42  
**Benefícios da Previdência Social (2022):** R\$ 173.386.954  
**Beneficiários da Previdência Social (dez – 2022):** 12.167  
**Auxílio Brasil (2022):** R\$ 34.860.716  
**Famílias Beneficiárias do Auxílio Brasil (2022):** 7.753  
**Instituições financeiras (mar – 2023):** Banco do Brasil (agência e atendimento eletrônico), Banco do Nordeste (agência) e Bradesco (agência)

#### FINANÇAS PÚBLICAS

**Receita Total (2022):** R\$ 139.565.400,31  
**Receita Tributária (2022):** R\$ 6.666.895,25  
**Cota-parte do FPM (2022):** R\$ 38.858.323,77  
**Transferência do SUS (2022):** R\$ 20.720.834,37  
**Cota-parte do ICMS (2022):** R\$ 9.181.154,80  
**Fundeb (2022):** R\$ 52.057.206,34  
**Despesa Total (2022):** R\$ 138.721.458,83  
**Despesa de Pessoal (2022)\*:** R\$ 65.421.566,38  
\* O dado é referente ao terceiro quadrimestre (set-dez).

#### EDUCAÇÃO

**Escolas de educação infantil (2022):** 31  
**Escolas de ensino fundamental (2022):** 30  
**Escolas de ensino médio (2022):** 4  
**Escolas de educação profissional (2022):** 2  
**Escolas em áreas indígenas (2022):** -  
**Instituições de ensino superior presenciais (2023):** IFCE e Uece  
**Matrículas da educação infantil (2022):** 1.796  
**Matrículas do ensino fundamental (2022):** 4.718  
**Matrículas do ensino médio (2022):** 1.526  
**Taxa de abandono (2021)**  
**Anos iniciais (até o 5º ano):** 0,4  
**Anos finais (do 6º ao 9º ano):** 2,4  
**Ensino médio:** 4,2  
**Nota do Ideb (2021)**  
**Anos iniciais (até o 5º ano):** 6,6  
**Anos finais (do 6º ao 9º ano):** 5,3  
**Ensino médio:** 4,2

#### SAÚDE

**Transferência SUS hab/ano (2022):** R\$ 445,25  
**Cobertura Saúde da Família (dez – 2022):** 98,09%  
**Taxa de Mortalidade Infantil (2022)\*:** 13,95%  
\* A cada mil nascidos vivos. Segundo informado pela Secretaria da Saúde do Estado, os dados estão sujeitos a revisão.

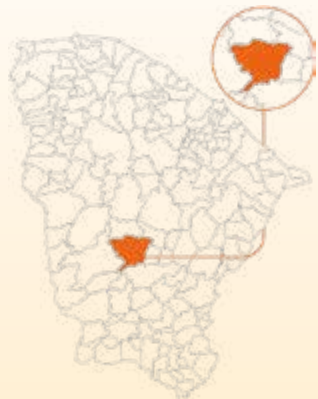
#### CULTURA

**Meios de comunicação afiliados à Acert:** Rádio Central FM e Rádio Sertões FM 104,9  
**Padroeira:** Nossa Senhora da Glória  
**Equipamentos culturais:** uma biblioteca



JOÃO MIGUEL JUNIOR/TV GLOBO

O ATOR E DIRETOR SILVERO PEREIRA, NATURAL DE MOMBAÇA, ATUA NO TEATRO, CINEMA E TELEVISÃO



#### DADOS GERAIS

**CEP:** 63610-000 a 63619-999  
**Distância de Fortaleza:** 300,9 km  
**Tempo estimado de viagem:** 5h  
**Principais vias de acesso:** BR-122 / BR-226 / CE-060 / CE-253 / CE-266 / CE-566  
**Localização:** microrregião do Sertão de Senador Pompeu  
**Municípios limítrofes:** Acopiara, Arneiroz, Pedra Branca, Piquet Carneiro, Senador Pompeu e Tauá

#### RANKING PIB CE

<b>2011</b>	60º
<b>2012</b>	61º
<b>2013</b>	61º
<b>2014</b>	62º
<b>2015</b>	61º
<b>2016</b>	57º
<b>2017</b>	60º
<b>2018</b>	62º
<b>2019</b>	61º
<b>2020</b>	58º

#### SELO UNICEF

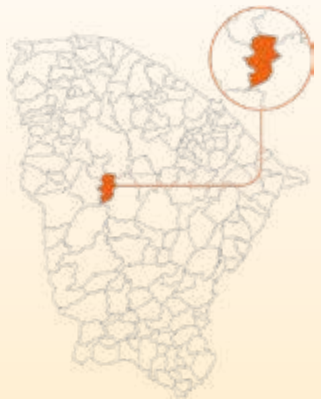
2007-2008  
2017-2020  
**IDM (2018):** 18,35 (146º no Ceará)  
**IDH (2010):** 0,582 (163º no Ceará e 4.590º no Brasil)





JÚLIO CAESAR/O POVO

ROSIER ALEXANDRE FOI O 1º ALPINISTA BRASILEIRO A ESCALAR O CARSTENSZ, A MAIOR MONTANHA DA OCEANIA



#### DADOS GERAIS

**CEP:** 63780-000 a 63799-999  
**Distância de Fortaleza:** 311,1 km  
**Tempo estimado de viagem:** 5h11min  
**Principais vias de acesso:** BR-020 / BR-222 / CE-176 / CE-257 / CE-265 / CE-467  
**Localização:** microrregião do Sertão de Crateús  
**Municípios limítrofes:** Boa Viagem, Catunda, Santa Quitéria e Tamboril

#### RANKING PIB CE

2011	109º
2012	124º
2013	126º
2014	127º
2015	126º
2016	120º
2017	131º
2018	126º
2019	125º
2019	134º

#### SELO UNICEF

2003-2004  
2017-2020  
**IDM (2018):** 19,21 (134º no Ceará)  
**IDH (2010):** 0,610 (98º no Ceará e 3.902º no Brasil)

# MONSENHOR TABOSA

#### HISTÓRIA

**Data de aniversário:** 22/11  
**Toponímia:** homenagem ao monsenhor Antônio Tabosa Braga  
**Gentílico:** taboense

#### DEMOGRAFIA

**População (Censo 2022):** 17.149  
**População (Censo 2010):** 16.705  
**Total de homens (Censo 2010):** 8.295  
**Total de mulheres (Censo 2010):** 8.410  
**População urbana (Censo 2010):** 9.362  
**População rural (Censo 2010):** 7.343  
**Densidade demográfica hab/km² (Censo 2022):** 19,21

#### GEOGRAFIA

**Área:** 892, 5 km²  
**Latitude:** 4º 47’ 27”  
**Longitude:** 40º 03’ 43”  
**Altitude:** 675 m  
**Clima:** tropical quente semiárido, com chuvas de fevereiro a abril  
**Relevo:** serras secas e sertões  
**Vegetação:** caatinga arbustiva aberta, floresta caducifólia espinhosa (caatinga arbórea) e floresta subcaducifólia tropical pluvial (mata seca)  
**Precipitação pluviométrica (média em 2022):** 678,8 mm

#### INFRAESTRUTURA

**Domicílios (Censo 2022):** 7.830  
**Serviço de água urbano (habitantes – 2021)\*:** 9.038  
**Esgoto urbano (habitantes – 2021)\*:** 0  
**Serviço de água rural (habitantes – 2021)\*:** 750  
**Acessos de Banda Larga Fixa (fev – 2023):** 1.864  
**Cinturão Digital:** sim  
\* De acordo com a SCidades, os dados de 2022 estão em consolidação e conferência por parte dos municípios.

#### ECONOMIA

**PIB (2020):** R\$ 148.143.340  
Agropecuária (2020): R\$ 18.496.090  
Indústria (2020): R\$ 5.897.610  
Serviços (2020): R\$ 44.289.030  
Serviços públicos (2020): R\$ 72.500.560  
Impostos, líquidos de subsídios, sobre produtos (2020): R\$ 6.960.060  
**PIB per capita (2020):** R\$ 8.588,52  
**Benefícios da Previdência Social (2022):** R\$ 48.410.154,38  
**Beneficiários da Previdência Social (dez – 2022):** 3.410  
**Auxílio Brasil (2022):** R\$ 24.949.315  
**Famílias Beneficiárias do Auxílio Brasil (2022):** 5.438  
**Instituições financeiras (mar – 2023):** Banco do Brasil (atendimento e atendimento eletrônico) e Bradesco (atendimento e atendimento eletrônico)

#### FINANÇAS PÚBLICAS

**Receita Total (2022):** R\$ 84.713.752,19  
**Receita Tributária (2022):** R\$ 2.477.362,04  
**Cota-parte do FPM (2022):** R\$ 25.905.549,25  
**Transferência do SUS (2022):** R\$ 7.622.421,67  
**Cota-parte do ICMS (2022):** R\$ 6.588.400,81  
**Fundeb (2022):** R\$ 32.227.818,82  
**Despesa Total (2022):** R\$ 84.617.156,51  
**Despesa de Pessoal (2022)\*:** R\$ 36.598.844,26  
\* O dado é referente ao terceiro quadrimestre (set-dez).

#### EDUCAÇÃO

**Escolas de educação infantil (2022):** 23  
**Escolas de ensino fundamental (2022):** 22  
**Escolas de ensino médio (2022):** 6  
**Escolas de educação profissional (2022):** 1  
**Escolas em áreas indígenas (2022):** 6  
**Instituições de ensino superior presenciais (2023):** -  
**Matrículas da educação infantil (2022):** 1.674  
**Matrículas do ensino fundamental (2022):** 2.361  
**Matrículas do ensino médio (2022):** 817  
**Taxa de abandono (2021)**  
**Anos iniciais (até o 5º ano):** 0,8  
**Anos finais (do 6º ao 9º ano):** 1,8  
**Ensino médio:** 0,1  
**Nota do Ideb (2021)**  
**Anos iniciais (até o 5º ano):** 6,8  
**Anos finais (do 6º ao 9º ano):** 6  
**Ensino médio:** 4,7

#### SAÚDE

**Transferência SUS hab/ano (2022):** R\$ 344,45  
**Cobertura Saúde da Família (dez – 2022):** 100%  
**Taxa de Mortalidade Infantil (2022)\*:** 11,17%  
\* A cada mil nascidos vivos. Segundo informado pela Secretaria da Saúde do Estado, os dados estão sujeitos a revisão.

#### CULTURA

**Meios de comunicação afiliados à Acert:** -  
**Padroeiro:** São Sebastião  
**Equipamentos culturais:** uma biblioteca, dois museus e dois pontos de cultura

#### SEGURANÇA PÚBLICA

**AIS 16**  
**Polícia Militar:** (88) 3692 3511 / 3691 3020  
**Polícia Civil:** (88) 3692 3308  
**Corpo de Bombeiros:** (88) 3692 3384  
**Pefoce Região dos Sertões de Crateús:** (88) 6391 4527  
**CVLIs (2022):** 14

#### JUSTIÇA

Fórum Doutor José Helder Mesquita  
Entrância inicial  
☎ (88) 3696 1110 / 3696 1124 / 3696 1201  
**Varas:** 1  
**Promotorias:** 1  
**Defensores:** -  
**Cartório eleitoral:** (85) 3453 3561 (vinculado a Tamboril)

#### POLÍTICA

**Eleitores (abr – 2023):** 15.706  
**Deputados federais mais votados (2022):** Mauro Filho (E) – 2.365 votos, Júnior Mano (E) – 1.693 votos, Idilvan (E) – 1.600 votos  
**Deputados estaduais mais votados (2022):** Queiroz Filho (E) – 4.142 votos, Jeová Mota (E) – 2.901 votos, Missias do MST (E) – 605 votos  
**Vereadores mais votados (2020):** Irmão Salu (E) – 1.208 votos, Tony Ferreira (E) – 804 votos, Vicentinho (E) – 778 votos

#### ADMINISTRAÇÃO PÚBLICA

**Ranking ICGM (2021)\*:** 77º (de 79)  
🌐 www.monsenhortabosa.ce.gov.br  
☎ (88) 3696 2171  
**Prefeito:** Francisco Salomão de Araújo Sousa (Salomão)  
**Vereadores:** 11  
**Distritos:** Barreiros, Monsenhor Tabosa, Nossa Senhora do Livramento  
**CNPJ:** 07.693.989/0001-05  
\* População de até 20 mil habitantes.

# MORADA NOVA

#### HISTÓRIA

**Data de aniversário:** 2/8  
**Toponímia:** proveniente da denominação da fazenda que deu origem ao município  
**Gentílico:** moradanovense

#### DEMOGRAFIA

**População (Censo 2022):** 61.221  
**População (Censo 2010):** 62.065  
**Total de homens (Censo 2010):** 31.143  
**Total de mulheres (Censo 2010):** 30.922  
**População urbana (Censo 2010):** 35.401  
**População rural (Censo 2010):** 26.664  
**Densidade demográfica hab/km² (Censo 2022):** 22,15

#### GEOGRAFIA

**Área:** 2.764 km²  
**Latitude:** 5º 06’ 25”  
**Longitude:** 38º 22’ 21”  
**Altitude:** 89 m  
**Clima:** tropical quente semiárido, com chuvas de fevereiro a abril  
**Relevo:** planície ribeirinha, serras secas, sertões e tabuleiros interiores  
**Vegetação:** caatinga arbustiva aberta, caatinga arbustiva densa, complexo vegetacional da zona litorânea e floresta mista dicotilo-palmaceae (mata ciliar com carnaúba)  
**Precipitação pluviométrica (média em 2022):** 1.089,1 mm

#### INFRAESTRUTURA

**Domicílios (Censo 2022):** 28.635  
**Serviço de água urbano (habitantes – 2021)\*:** 33.176  
**Esgoto urbano (habitantes – 2021)\*:** 1.406  
**Serviço de água rural (habitantes – 2021)\*:** 18.472  
**Acessos de Banda Larga Fixa (fev – 2023):** 9.890  
**Cinturão Digital:** sim  
\* De acordo com a SCidades, os dados de 2022 estão em consolidação e conferência por parte dos municípios.

#### ECONOMIA

**PIB (2020):** R\$ 1.168.606.480  
Agropecuária (2020): R\$ 186.878.080  
Indústria (2020): R\$ 280.958.140  
Serviços (2020): R\$ 347.846.890  
Serviços públicos (2020): R\$ 247.675.950  
Impostos, líquidos de subsídios, sobre produtos (2020): R\$ 105.247.410  
**PIB per capita (2020):** R\$ 18.928,48  
**Benefícios da Previdência Social (2022):** R\$ 256.230.717,93  
**Beneficiários da Previdência Social (dez – 2022):** 18.694  
**Auxílio Brasil (2022):** R\$ 62.351.930  
**Famílias Beneficiárias do Auxílio Brasil (2022):** 14.292

**Instituições financeiras (mar – 2023):** Banco do Brasil (agência e atendimento eletrônico), Caixa Econômica (agência e atendimento eletrônico), Bradesco (agência, atendimento e atendimento eletrônico) e Sicredi Ceará (atendimento)

#### FINANÇAS PÚBLICAS

**Receita Total (2022):** R\$ 259.754.845,54  
**Receita Tributária (2022):** R\$ 14.242.694,13  
**Cota-parte do FPM (2022):** R\$ 51.811.098,31  
**Transferência do SUS (2022):** R\$ 30.162.098,43  
**Cota-parte do ICMS (2022):** R\$ 22.333.557  
**Fundeb (2022):** R\$ 68.751.257,64  
**Despesa Total (2022):** R\$ 262.833.713,69  
**Despesa de Pessoal (2022)\*:** R\$ 103.010.243,15  
\* O dado é referente ao terceiro quadrimestre (set-dez).

#### EDUCAÇÃO

**Escolas de educação infantil (2022):** 26  
**Escolas de ensino fundamental (2022):** 25  
**Escolas de ensino médio (2022):** 3  
**Escolas de educação profissional (2022):** 2  
**Escolas em áreas indígenas (2022):** 0  
**Instituições de ensino superior presenciais (2023):** IFCE  
**Matrículas da educação infantil (2022):** 2.643  
**Matrículas do ensino fundamental (2022):** 7.422  
**Matrículas do ensino médio (2022):** 2.023  
**Taxa de abandono (2021)**  
**Anos iniciais (até o 5º ano):** 0,3  
**Anos finais (do 6º ao 9º ano):** 0,1  
**Ensino médio:** 1,2  
**Nota do Ideb (2021)**  
**Anos iniciais (até o 5º ano):** 5,7  
**Anos finais (do 6º ao 9º ano):** 5,1  
**Ensino médio:** 4,7

#### SAÚDE

**Transferência SUS hab/ano (2022):** R\$ 489,72  
**Cobertura Saúde da Família (dez – 2022):** 100%  
**Taxa de Mortalidade Infantil (2022)\*:** 8,78%  
\* A cada mil nascidos vivos. Segundo informado pela Secretaria da Saúde do Estado, os dados estão sujeitos a revisão.

#### CULTURA

**Meios de comunicação afiliados à Acert:** Rádio Caçara FM, Rádio Uirapuru Jaguaribana e Rádio Vale FM 92,1  
**Padroeiro:** Divino Espírito Santo  
**Equipamentos culturais:** uma biblioteca, um teatro, um museu e um ponto de cultura

#### SEGURANÇA PÚBLICA

**AIS 20**  
**Polícia Militar:** (88) 3412 1690 / 3412 3991  
**Polícia Civil:** (88) 3447 1045  
**Corpo de Bombeiros:** (88) 3441 3118  
**Pefoce Região do Vale do Jaguaribe:** (88) 3311 8095 / 3411 8089  
**CVLIs (2022):** 40

#### JUSTIÇA

Fórum Desembargador Agenor Studart Gurgel  
Entrância intermediária  
☎ (88) 3422 1613 / 3422 1806 / 3422 1872 / 3422 4888  
**Varas:** 3  
**Promotorias:** 3  
**Defensores:** 3  
**Defensoria:** (85) 98454 0002 / (88) 99695 2828  
**Cartório eleitoral:** (85) 3453 3547

#### POLÍTICA

**Eleitores (abr – 2023):** 54.616  
**Deputados federais mais votados (2022):** Guimarães do PT (E) – 10.731 votos, AJ Albuquerque (E) – 4.073 votos, Mauro Filho (E) – 3.9528 votos  
**Deputados estaduais mais votados (2022):** Antônio Granja (S) – 5.101 votos, Leonardo Pinheiro (E) – 5.012 votos, Audic Mota (S) – 4.221 votos  
**Vereadores mais votados (2020):** Marquinho da Ana (E) – 2.192 votos, Gleide Rabelo (E) – 1.964 votos, Raquel Girão (E) – 1.958 votos

#### ADMINISTRAÇÃO PÚBLICA

**Ranking ICGM (2021)\*:** 26º (de 28)  
🌐 www.moradanova.ce.gov.br  
☎ (88) 3422 1381  
**Prefeito:** José Vanderley Nogueira (Wanderley Nogueira)  
**Vereadores:** 15  
**Distritos:** Morada Nova, Aruaru, Boa Água, Juazeiro de Baixo, Lagoa Grande, Pedras, Roldão e Uiraponga  
**CNPJ:** 07.782.840/0001-00  
\* População acima de 50 mil e menor que 100 mil habitantes.



ARQUIVO PESSOAL

O MÉDICO FRANCISCO NÉRI (1930-2011), NATURAL DE MORADA NOVA, FOI SECRETÁRIO DA SAÚDE E DÁ NOME A UM POSTO DE SAÚDE DA CIDADE



#### DADOS GERAIS

**CEP:** 62940-000 a 62954-999  
**Distância de Fortaleza:** 169,2 km  
**Tempo estimado de viagem:** 2h49min  
**Principais vias de acesso:** BR-116 / BR-122 / CE-138  
**Localização:** microrregião do Baixo Jaguaribe  
**Municípios limítrofes:** Alto Santo, Banabuiú, Beberibe, Cascavel, Ibaretama, Ibicuitinga, Jaguaretama, Jaguaribara, Limoeiro do Norte, Ocara, Quixadá, Russas e São João do Jaguaribe

#### RANKING PIB CE

2011	26º
2012	24º
2013	22º
2014	24º
2015	24º
2016	24º
2017	24º
2018	21º
2019	22º
2020	20º

**UNIDADE DE CONSERVAÇÃO**  
**Reserva Particular do Patrimônio Natural (RPPN):** Samuel Nobre

#### SELO UNICEF

2001-2002  
2009-2012  
2017-2020  
**IDM (2018):** 32,67 (32º no Ceará)  
**IDH (2010):** 0,610 (98º no Ceará e 3.902º no Brasil)





DIVULGAÇÃO/PREFEITURA DE MORAÚJO

MORAUJENSE É O GENTÍLICO DO MUNICÍPIO



DADOS GERAIS

**CEP:** 62480-000 a 62499-999  
**Distância de Fortaleza:** 307,8 km  
**Tempo estimado de viagem:** 5h07min  
**Principais vias de acesso:** BR-222 / BR-403 / CE-364  
**Localização:** microrregião do Coreauú  
**Municípios limítrofes:** Alcântaras, Coreauú, Massapê, Senador Sá, Tianguá e Uruoca

RANKING PIB CE

2011	174º
2012	173º
2013	174º
2014	158º
2015	158º
2016	168º
2017	171º
2018	170º
2019	172º
2020	175º

UNIDADE DE CONSERVAÇÃO

**Federal:** APA Serra da Ibiapaba  
**IDM (2018):** 21,11 (118º no Ceará)  
**IDH (2010):** 0,581 (164º no Ceará e 4.614º no Brasil)

# MORAÚJO

HISTÓRIA

**Data de aniversário:** 27/11  
**Toponímia:** homenagem às famílias Morais e Araújo  
**Gentílico:** moraujense

DEMOGRAFIA

**População (Censo 2022):** 8.256  
**População (Censo 2010):** 8.070  
**Total de homens (Censo 2010):** 4.070  
**Total de mulheres (Censo 2010):** 4.000  
**População urbana (Censo 2010):** 3.604  
**População rural (Censo 2010):** 4.466  
**Densidade demográfica hab/km² (Censo 2022):** 19,92

GEOGRAFIA

**Área:** 414,4 km²  
**Latitude:** 3º 27’ 59”  
**Longitude:** 40º 40’ 52”  
**Altitude:** 67,14 m  
**Clima:** tropical quente semiárido e tropical quente semiárido brando, com chuvas de janeiro a abril  
**Relevo:** serras secas, serras úmidas e sertões  
**Vegetação:** caatinga arbustiva aberta, caatinga arbustiva densa e floresta caducifólia espinhosa (caatinga arbórea)  
**Precipitação pluviométrica (média em 2022):** 1.119,3 mm

INFRAESTRUTURA

**Domicílios (Censo 2022):** 3.642  
**Serviço de água urbano (habitantes – 2021)\*:** 3.497  
**Esgoto urbano (habitantes – 2021)\*:** 0  
**Serviço de água rural (habitantes – 2021)\*:** 1.214  
**Acessos de Banda Larga Fixa (fev – 2023):** 21  
**Cinturão Digital:** não  
\* De acordo com a SCidades, os dados de 2022 estão em consolidação e conferência por parte dos municípios.

ECONOMIA

**PIB (2020):** R\$ 71.996.080  
Agropecuária (2020): R\$ 13.163.120  
Indústria (2020): R\$ 2.317.440  
Serviços (2020): R\$ 17.013.810  
Serviços públicos (2020): R\$ 37.333.480  
Impostos, líquidos de subsídios, sobre produtos (2020): R\$ 2.168.230  
**PIB per capita (2020):** R\$ 8.200,94  
**Benefícios da Previdência Social (2022):** R\$ 7.018.267,15  
**Beneficiários da Previdência Social (dez – 2022):** 509  
**Auxílio Brasil (2022):** R\$ 8.859.682  
**Famílias Beneficiárias do Auxílio Brasil (2022):** 1.709  
**Instituições financeiras (mar – 2023):** Bradesco (atendimento e atendimento eletrônico)



FINANÇAS PÚBLICAS

**Receita Total (2022):** R\$ 48.697.022,85  
**Receita Tributária (2022):** R\$ 1.383.254,49  
**Cota-parte do FPM (2022):** R\$ 12.974.602,72  
**Transferência do SUS (2022):** R\$ 5.157.842,10  
**Cota-parte do ICMS (2022):** R\$ 5.209.896,14  
**Fundeb (2022):** R\$ 11.993.615,14  
**Despesa Total (2022):** R\$ 44.661.696,49  
**Despesa de Pessoal (2022)\*:** R\$ 14.934.289,88  
\* O dado é referente ao terceiro quadrimestre (set-dez).

EDUCAÇÃO

**Escolas de educação infantil (2022):** 8  
**Escolas de ensino fundamental (2022):** 9  
**Escolas de ensino médio (2022):** 1  
**Escolas de educação profissional (2022):** 0  
**Escolas em áreas indígenas (2022):** -  
**Instituições de ensino superior presenciais (2023):** -  
**Matrículas da educação infantil (2022):** 419  
**Matrículas do ensino fundamental (2022):** 1.108  
**Matrículas do ensino médio (2022):** 299  
**Taxa de abandono (2021)**  
**Anos iniciais (até o 5º ano):** 0,2  
**Anos finais (do 6º ao 9º ano):** 0,7  
**Ensino médio:** 4,7  
**Nota do Ideb (2021)**  
**Anos iniciais (até o 5º ano):** 6,1  
**Anos finais (do 6º ao 9º ano):** 5,8  
**Ensino médio:** 5,1

**SAÚDE**  
**Transferência SUS hab/ano (2022):** R\$ 577,14  
**Cobertura Saúde da Família (dez – 2022):** 94,57%  
**Taxa de Mortalidade Infantil (2022)\*:** 17,54%  
\* A cada mil nascidos vivos. Segundo informado pela Secretaria da Saúde do Estado, os dados estão sujeitos a revisão.

**COBERTURA SAÚDE DA FAMÍLIA (dez – 2022):** 94,57%

**Taxa de Mortalidade Infantil (2022)\*:** 17,54%  
\* A cada mil nascidos vivos. Segundo informado pela Secretaria da Saúde do Estado, os dados estão sujeitos a revisão.

CULTURA

**Meios de comunicação afiliados à Acert:** -  
**Padroeira:** Nossa Senhora da Conceição  
**Equipamentos culturais:** uma biblioteca

SEGURANÇA PÚBLICA

**AIS 14**  
**Polícia Militar:** (88) 3611 0484 / 3677 4264  
**Polícia Civil:** (88) 3677 4711 / 3677 4291 / 3611 7808  
**Corpo de Bombeiros:** (88) 3677 4660  
**Pefoce Região Norte:** (88) 3614 5485  
**CVLIs (2022):** 1

JUSTIÇA

Fórum Byron de Figueiredo Frota  
Comarca vinculada a Coreauú  
☎ (88) 3645 1255  
**Varas:** -  
**Promotorias:** -  
**Defensores:** -  
**Cartório eleitoral:** (85) 3453 3564 (vinculado a Coreauú)

POLÍTICA

**Eleitores (abr – 2023):** 7.491  
**Deputados federais mais votados (2022):** Robério Monteiro (E) – 2.402 votos, André Figueiredo (E) – 1.516 votos, Yury do Paredão (E) – 338 votos  
**Deputados estaduais mais votados (2022):** Zezinho Albuquerque (E) – 2.197 votos, Alysson Aguiar (E) – 1.418 votos, Sérgio Aguiar (E) – 636 votos  
**Vereadores mais votados (2020):** Farlúcia (E) – 646 votos, Washington (E) – 569 votos, Ana Sara (E) – 559 votos

**ADMINISTRAÇÃO PÚBLICA**  
**Ranking ICGM (2021)\*:** 34º (de 79)  
🌐 www.moraujo.ce.gov.br  
☎ (88) 3642 1257 / 3642 1265  
**Prefeito:** Carlos Áquila Cunha de Queiroz (Áquila)  
**Vereadores:** 9  
**Distritos:** Moraujo, Boa Esperança e Várzea da Volta  
**CNPJ:** 07.598.675/0001-23  
\* População de até 20 mil habitantes.

# MORRINHOS

HISTÓRIA

**Data de aniversário:** 6/9  
**Toponímia:** proveniente da geomorfologia local  
**Gentílico:** morrinhense

DEMOGRAFIA

**População (Censo 2022):** 22.753  
**População (Censo 2010):** 20.700  
**Total de homens (Censo 2010):** 10.440  
**Total de mulheres (Censo 2010):** 10.260  
**População urbana (Censo 2010):** 9.612  
**População rural (Censo 2010):** 11.088  
**Densidade demográfica hab/km² (Censo 2022):** 55,28

GEOGRAFIA

**Área:** 411,6 km²  
**Latitude:** 3º 13’ 45”  
**Longitude:** 40º 07’ 33”  
**Altitude:** 35,08 m  
**Clima:** tropical quente semiárido, com chuvas de janeiro a maio  
**Relevo:** planície ribeirinha, serras secas, sertões e tabuleiros costeiros  
**Vegetação:** caatinga arbustiva aberta, caatinga arbustiva densa, complexo vegetacional da zona litorânea e floresta mista dicotilo-palmaceae (mata ciliar com carnaúba)  
**Precipitação pluviométrica (média em 2022):** 937 mm

INFRAESTRUTURA

**Domicílios (Censo 2022):** 9.368  
**Serviço de água urbano (habitantes – 2021)\*:** 10.428  
**Esgoto urbano (habitantes – 2021)\*:** 0  
**Serviço de água rural (habitantes – 2021)\*:** 2.822  
**Acessos de Banda Larga Fixa (fev – 2023):** 3.484  
**Cinturão Digital:** não  
\* De acordo com a SCidades, os dados de 2022 estão em consolidação e conferência por parte dos municípios.

ECONOMIA

**PIB (2020):** R\$ 173.201.150  
Agropecuária (2020): R\$ 11.427.440  
Indústria (2020): R\$ 8.898.080  
Serviços (2020): R\$ 57.044.900  
Serviços públicos (2020): R\$ 86.173.490  
Impostos, líquidos de subsídios, sobre produtos (2020): R\$ 9.657.240  
**PIB per capita (2020):** R\$ 7.635,05  
**Benefícios da Previdência Social (2022):** R\$ 57.878.497,90  
**Beneficiários da Previdência Social (dez – 2022):** 4.129  
**Auxílio Brasil (2022):** R\$ 17.097.190  
**Famílias Beneficiárias do Auxílio Brasil (2022):** 3.827  
**Instituições financeiras (mar – 2023):** Banco do Brasil (atendimento e atendimento eletrônico) e Bradesco (atendimento e atendimento eletrônico)

FINANÇAS PÚBLICAS

**Receita Total (2022):** R\$ 87.632.369,02  
**Receita Tributária (2022):** R\$ 2.840.579,55  
**Cota-parte do FPM (2022):** R\$ 25.905.549,25  
**Transferência do SUS (2022):** R\$ 9.055.776,45  
**Cota-parte do ICMS (2022):** R\$ 7.786.946,71  
**Fundeb (2022):** R\$ 29.503.604,91  
**Despesa Total (2022):** R\$ 81.398.366,52  
**Despesa de Pessoal (2022)\*:** R\$ 36.860.195,47  
\* O dado é referente ao terceiro quadrimestre (set-dez).

EDUCAÇÃO

**Escolas de educação infantil (2022):** 12  
**Escolas de ensino fundamental (2022):** 15  
**Escolas de ensino médio (2022):** 4  
**Escolas de educação profissional (2022):** 0  
**Escolas em áreas indígenas (2022):** -  
**Instituições de ensino superior presenciais (2023):** -  
**Matrículas da educação infantil (2022):** 1.306  
**Matrículas do ensino fundamental (2022):** 3.103  
**Matrículas do ensino médio (2022):** 760  
**Taxa de abandono (2021)**  
**Anos iniciais (até o 5º ano):** 0,1  
**Anos finais (do 6º ao 9º ano):** 0,6  
**Ensino médio:** 1,1  
**Nota do Ideb (2021)**  
**Anos iniciais (até o 5º ano):** 5,7  
**Anos finais (do 6º ao 9º ano):** 5,3  
**Ensino médio:** 4,4

**SAÚDE**  
**Transferência SUS hab/ano (2022):** R\$ 376,05  
**Cobertura Saúde da Família (dez – 2022):** 95,74%  
**Taxa de Mortalidade Infantil (2022)\*:** 9,09%  
\* A cada mil nascidos vivos. Segundo informado pela Secretaria da Saúde do Estado, os dados estão sujeitos a revisão.

CULTURA

**Meios de comunicação afiliados à Acert:** Rádio Princesa do Norte  
**Padroeiro:** Sagrado Coração de Maria  
**Equipamentos culturais:** uma biblioteca e um ponto de cultura



DIVULGAÇÃO/MARCEL BEZERRA

A DATA DE ANIVERSÁRIO DE MORRINHOS É 6 DE SETEMBRO



DADOS GERAIS

**CEP:** 62550-000 a 62559-999  
**Distância de Fortaleza:** 213,9 km  
**Tempo estimado de viagem:** 3h33min  
**Principais vias de acesso:** BR-222 / BR-402 / BR-403 / CE-354  
**Localização:** microrregião do Litoral de Camocim e Acaraú  
**Municípios limítrofes:** Acaraú, Amontada, Marco, Santana do Acaraú e Senador Sá

RANKING PIB CE

2011	117º
2012	107º
2013	114º
2014	117º
2015	111º
2016	108º
2017	113º
2018	119º
2019	112º
2020	114º

SELO UNICEF

2005-2006  
2009-2012  
2013-2016  
2017-2020  
**IDM (2018):** 21,01 (119º no Ceará)  
**IDH (2010):** 0,588 (155º no Ceará e 4.444º no Brasil)





ARQUIVO PESSOAL

O ENGENHEIRO CIVIL NAPOLEÃO SOARES NETO FOI PREFEITO DE MUCAMBO ENTRE 1993 E 1997



DADOS GERAIS

**CEP:** 62170-000 a 62179-999  
**Distância de Fortaleza:** 299,6 km  
**Tempo estimado de viagem:** 4h59min  
**Principais vias de acesso:** BR-222 / BR-403 / CE-253 / CE-321  
**Localização:** microrregião de Sobral  
**Municípios limítrofes:** Cariré, Coreaú, Graça, Ibiapina, Pacujá, Sobral e Ubajara

RANKING PIB CE

2011	143º
2012	141º
2013	142º
2014	148º
2015	146º
2016	142º
2017	146º
2018	148º
2019	151º
2020	150º

SELO UNICEF

2017-2020  
**IDM (2018):** 20,82 (121º no Ceará)  
**IDH (2010):** 0,607 (107º no Ceará e 3.984º no Brasil)

# mucambo

HISTÓRIA

**Data de aniversário:** 12/12  
**Toponímia:** lugar de esconderijo das mulheres de etnias indígenas nos períodos de aleitamento  
**Gentílico:** mucambense

DEMOGRAFIA

**População (Censo 2022):** 13.666  
**População (Censo 2010):** 14.102  
**Total de homens (Censo 2010):** 6.699  
**Total de mulheres (Censo 2010):** 7.403  
**População urbana (Censo 2010):** 9.066  
**População rural (Censo 2010):** 5.036  
**Densidade demográfica hab/km² (Censo 2022):** 71,11

GEOGRAFIA

**Área:** 192,2 km²  
**Latitude:** 3º 54’ 31’’  
**Longitude:** 40º 44’ 47’’  
**Altitude:** 190 m  
**Clima:** tropical quente semiárido brando e tropical quente subúmido, com chuvas de janeiro a maio  
**Relevo:** Planalto da Ibiapaba, serras secas e sertões  
**Vegetação:** caatinga arbustiva aberta, floresta caducifolia espinhosa (caatinga arbórea) e floresta subcaducifolia tropical pluvial (mata seca)  
**Precipitação pluviométrica (média em 2022):** 1.145 mm

INFRAESTRUTURA

**Domicílios (Censo 2022):** 6.622  
**Serviço de água urbano (habitantes – 2021)\*:** 8.821  
**Esgoto urbano (habitantes – 2021)\*:** 2.080  
**Serviço de água rural (habitantes – 2021)\*:** 3.925  
**Acessos de Banda Larga Fixa (fev – 2023):** 1.123  
**Cinturão Digital:** sim  
\* De acordo com a SCidades, os dados de 2022 estão em consolidação e conferência por parte dos municípios.

ECONOMIA

**PIB (2020):** R\$ 116.472.870  
Agropecuária (2020): R\$ 8.889.600  
Indústria (2020): R\$ 4.995.400  
Serviços (2020): R\$ 36.729.630  
Serviços públicos (2020): R\$ 60.814.390  
Impostos, líquidos de subsídios, sobre produtos (2020): R\$ 5.043.850  
**PIB per capita (2020):** R\$ 8.005,56  
**Benefícios da Previdência Social (2022):** R\$ 51.450.873,50  
**Beneficiários da Previdência Social (dez – 2022):** 3.406  
**Auxílio Brasil (2022):** R\$ 10.610.712  
**Famílias Beneficiárias do Auxílio Brasil (2022):** 2.498  
**Instituições financeiras (mar – 2023):** Banco do Brasil (atendimento e atendimento eletrônico) e Bradesco (atendimento e atendimento eletrônico)



FINANÇAS PÚBLICAS

**Receita Total (2022):** R\$ 73.834.772,02  
**Receita Tributária (2022):** R\$ 3.890.711,60  
**Cota-parte do FPM (2022):** R\$ 21.587.957,78  
**Transferência do SUS (2022):** R\$ 9.893.080,11  
**Cota-parte do ICMS (2022):** R\$ 9.962.598,64  
**Fundeb (2022):** R\$ 21.353.188,10  
**Despesa Total (2022):** R\$ 68.230.267,05  
**Despesa de Pessoal (2022)\*:** R\$ 29.974.559,26  
\* O dado é referente ao terceiro quadrimestre (set-dez).

EDUCAÇÃO

**Escolas de educação infantil (2022):** 9  
**Escolas de ensino fundamental (2022):** 9  
**Escolas de ensino médio (2022):** 1  
**Escolas de educação profissional (2022):** 0  
**Escolas em áreas indígenas (2022):** -  
**Instituições de ensino superior presenciais (2023):** -  
**Matrículas da educação infantil (2022):** 768  
**Matrículas do ensino fundamental (2022):** 1.842  
**Matrículas do ensino médio (2022):** 385  
**Taxa de abandono (2021)**  
**Anos iniciais (até o 5º ano):** 0  
**Anos finais (do 6º ao 9º ano):** 0  
**Ensino médio:** 7  
**Nota do Ideb (2021)**  
**Anos iniciais (até o 5º ano):** 9,4  
**Anos finais (do 6º ao 9º ano):** 6,5  
**Ensino médio:** 4,2

SAÚDE

**Transferência SUS hab/ano (2022):** R\$ 413,25  
**Cobertura Saúde da Família (dez – 2022):** 100%  
**Taxa de Mortalidade Infantil (2022)\*:** 5,62%  
\* A cada mil nascidos vivos. Segundo informado pela Secretaria da Saúde do Estado, os dados estão sujeitos a revisão.

CULTURA

**Meios de comunicação afiliados à Acert:** -  
**Padroeira:** Senhora Sant’Ana  
**Equipamentos culturais:** uma biblioteca

SEGURANÇA PÚBLICA

**AIS 14**  
**Polícia Militar:** (88) 3611 0484 / 3677 4264  
**Polícia Civil:** (88) 3677 4711 / 3677 4291 / 3611 7808  
**Corpo de Bombeiros:** (88) 3677 4660  
**Pefoce Região Norte:** (88) 3614 5485  
**CVLIs (2022):** 6

JUSTIÇA

Fórum Desembargador Júlio Carlos de Miranda Bezerra  
Entrância inicial  
☎ (88) 3654 1222 / 3654 1289 / 3654 1552  
**Varas:** 1  
**Promotorias:** 1  
**Defensores:** -  
**Cartório eleitoral:** (85) 3453 3579 (vinculado a Reriutaba)

POLÍTICA

**Eleitores (abr – 2023):** 13.553  
**Deputados federais mais votados (2022):** Moses Rodrigues (E) – 4.584 votos, Denis Bezerra (NE) – 1.146 votos, Júnior Mano (E) – 728 votos  
**Deputados estaduais mais votados (2022):** Alysson Aguiar (E) – 4.251 votos, Cláudio Pinho (E) – 1.047 votos, Queiroz Filho (E) – 677 votos  
**Vereadores mais votados (2020):** Elton do Poço Verde (E) – 1.221 votos, Halmilton Azevedo (E) – 917 votos, Antônio Helder (E) – 897 votos

ADMINISTRAÇÃO PÚBLICA

**Ranking ICGM (2021)\*:** 12º (de 79)  
🌐 www.mucambo.ce.gov.br  
☎ (88) 3654 1133  
**Prefeito:** Francisco das Chagas Parente Aguiar (Canarinho)  
**Vereadores:** 9  
**Distritos:** Mucambo, Carqueijo e Poço Verde  
**CNPJ:** 07.733.793/0001-05  
\* População de até 20 mil habitantes.

# mulungu

HISTÓRIA

**Data de aniversário:** 14/3  
**Toponímia:** proveniente da denominação de árvore pertencente à família das leguminosas  
**Gentílico:** mulunguense

DEMOGRAFIA

**População (Censo 2022):** 10.569  
**População (Censo 2010):** 11.485  
**Total de homens (Censo 2010):** 5.842  
**Total de mulheres (Censo 2010):** 5.643  
**População urbana (Censo 2010):** 4.198  
**População rural (Censo 2010):** 7.287  
**Densidade demográfica hab/km² (Censo 2022):** 107,9

GEOGRAFIA

**Área:** 97,95 km²  
**Latitude:** 4º 18’ 19’’  
**Longitude:** 38º 54’ 44’’  
**Altitude:** 790 m  
**Clima:** tropical subquente úmido, com chuvas de janeiro a maio  
**Relevo:** serras secas, serras úmidas e sertões  
**Vegetação:** floresta subcaducifolia tropical pluvial (mata seca) e floresta subperenifolia tropical pluvio-nebular (mata úmida)  
**Precipitação pluviométrica (média em 2022):** 1.964,6 mm

INFRAESTRUTURA

**Domicílios (Censo 2022):** 4.454  
**Serviço de água urbano (habitantes – 2021)\*:** 3.955  
**Esgoto urbano (habitantes – 2021)\*:** 802  
**Serviço de água rural (habitantes – 2021)\*:** 615  
**Acessos de Banda Larga Fixa (fev – 2023):** 85  
**Cinturão Digital:** não  
\* De acordo com a SCidades, os dados de 2022 estão em consolidação e conferência por parte dos municípios.

ECONOMIA

**PIB (2020):** R\$ 123.468.940  
Agropecuária (2020): R\$ 36.606.850  
Indústria (2020): R\$ 4.672.920  
Serviços (2020): R\$ 28.456.120  
Serviços públicos (2020): R\$ 50.268.050  
Impostos, líquidos de subsídios, sobre produtos (2020): R\$ 3.465.000  
**PIB per capita (2020):** R\$ 11.284,98  
**Benefícios da Previdência Social (2022):** R\$ 32.935.666,91  
**Beneficiários da Previdência Social (dez – 2022):** 2.275  
**Auxílio Brasil (2022):** R\$ 12.820.383  
**Famílias Beneficiárias do Auxílio Brasil (2022):** 2.679  
**Instituições financeiras (mar – 2023):** Banco do Brasil (atendimento e atendimento eletrônico) e Bradesco (atendimento e atendimento eletrônico)

FINANÇAS PÚBLICAS

**Receita Total (2022):** R\$ 54.144.586,02  
**Receita Tributária (2022):** R\$ 1.807.184,04  
**Cota-parte do FPM (2022):** R\$ 17.270.366,27  
**Transferência do SUS (2022):** R\$ 5.592.208,29  
**Cota-parte do ICMS (2022):** R\$ 7.266.577,86  
**Fundeb (2022):** R\$ 12.730.971,04  
**Despesa Total (2022):** R\$ 53.113.425,30  
**Despesa de Pessoal (2022)\*:** R\$ 27.229.830,80  
\* O dado é referente ao terceiro quadrimestre (set-dez).

EDUCAÇÃO

**Escolas de educação infantil (2022):** 8  
**Escolas de ensino fundamental (2022):** 7  
**Escolas de ensino médio (2022):** 1  
**Escolas de educação profissional (2022):** 0  
**Escolas em áreas indígenas (2022):** -  
**Instituições de ensino superior presenciais (2023):** -  
**Matrículas da educação infantil (2022):** 457  
**Matrículas do ensino fundamental (2022):** 1.376  
**Matrículas do ensino médio (2022):** 370  
**Taxa de abandono (2021)**  
**Anos iniciais (até o 5º ano):** 0  
**Anos finais (do 6º ao 9º ano):** 0  
**Ensino médio:** 0,3  
**Nota do Ideb (2021)**  
**Anos iniciais (até o 5º ano):** 5,6  
**Anos finais (do 6º ao 9º ano):** 4,6  
**Ensino médio:** 4,6

SAÚDE

**Transferência SUS hab/ano (2022):** R\$ 350,07  
**Cobertura Saúde da Família (dez – 2022):** 95,77%  
**Taxa de Mortalidade Infantil (2022)\*:** 8,70%  
\* A cada mil nascidos vivos. Segundo informado pela Secretaria da Saúde do Estado, os dados estão sujeitos a revisão.

CULTURA

**Meios de comunicação afiliados à Acert:** -  
**Padroeiro:** São Sebastião  
**Equipamentos culturais:** uma biblioteca e um ponto de cultura



AURÉLIO ALVES/O POVO

O MUNICÍPIO DE MULUNGU ESTÁ LOCALIZADO NA MICRORREGIÃO DE BATURITÉ



DADOS GERAIS

**CEP:** 62764-000 a 62765-999  
**Distância de Fortaleza:** 105,7 km  
**Tempo estimado de viagem:** 1h45min  
**Principal via de acesso:** CE-065  
**Localização:** microrregião de Baturité  
**Municípios limítrofes:** Aratuba, Baturité, Canindé, Capistrano, Caridade e Guaramiranga

RANKING PIB CE

2011	115º
2012	125º
2013	141º
2014	147º
2015	141º
2016	149º
2017	133º
2018	136º
2019	152º
2020	142º

UNIDADE DE CONSERVAÇÃO

**Estadual:** APA da Serra de Baturité  
**Reserva Particular do Patrimônio Natural (RPPN):** Belo Monte

SELO UNICEF

2005-2006  
2007-2008  
2017-2020  
**IDM (2018):** 19,57 (129º no Ceará)  
**IDH (2010):** 0,607 (107º no Ceará e 3.984º no Brasil)





FÁBIO LIMA/O POVO

A FUNDAÇÃO CASA GRANDE ESTÁ LOCALIZADA EM NOVA OLINDA



#### DADOS GERAIS

**CEP:** 63165-000 a 63169-999  
**Distância de Fortaleza:** 510,5 km  
**Tempo estimado de viagem:** 8h30min  
**Principais vias de acesso:** BR-122 / CE-060 / CE-153 / CE-176 / CE-253 / CE-282 / CE-292 / CE-375 / CE-566  
**Localização:** microrregião do Cariri  
**Municípios limítrofes:** Altaneira, Assaré, Crato, Farias Brito e Santana do Cariri

#### RANKING PIB CE

<b>2011</b>	119°
<b>2012</b>	113°
<b>2013</b>	111°
<b>2014</b>	107°
<b>2015</b>	113°
<b>2016</b>	123°
<b>2017</b>	118°
<b>2018</b>	122°
<b>2019</b>	120°
<b>2020</b>	126°

#### UNIDADE DE CONSERVAÇÃO

**Federal:** APA Chapada do Araripe e Floresta Nacional (Flona) do Araripe - Apodi  
**IDM (2018):** 26 (66° no Ceará)  
**IDH (2010):** 0,625 (59° no Ceará e 3.587° no Brasil)

# NOVA OLINDA

#### HISTÓRIA

**Data de aniversário:** 14/4  
**Toponímia:** homenagem à cidade pernambucana de Olinda  
**Gentílico:** novolindense

#### DEMOGRAFIA

**População (Censo 2022):** 15.399  
**População (Censo 2010):** 14.256  
**Total de homens (Censo 2010):** 7.020  
**Total de mulheres (Censo 2010):** 7.236  
**População urbana (Censo 2010):** 9.696  
**População rural (Censo 2010):** 4.560  
**Densidade demográfica hab/km² (Censo 2022):** 54,69

#### GEOGRAFIA

**Área:** 282,6 km²  
**Latitude:** 7° 05' 35”  
**Longitude:** 39° 40' 44”  
**Altitude:** 445 m  
**Clima:** tropical quente semiárido e tropical quente semiárido brando, com chuvas de janeiro a maio  
**Relevo:** Chapada do Araripe, sertões e tabuleiros interiores  
**Vegetação:** floresta caducifólia espinhosa (caatinga arbórea), floresta subcaducifólia tropical pluvial (mata seca), floresta subcaducifólia tropical xeromorfa (cerradão) e floresta subperenifólia tropical pluvio-nebular (mata úmida)  
**Precipitação pluviométrica (média em 2022):** 1.284 mm

#### INFRAESTRUTURA

**Domicílios (Censo 2022):** 6.730  
**Serviço de água urbano (habitantes – 2021)\*:** 10.710  
**Esgoto urbano (habitantes – 2021)\*:** 0  
**Serviço de água rural (habitantes – 2021)\*:** 747  
**Acessos de Banda Larga Fixa (fev – 2023):** 1.107  
**Cinturão Digital:** sim  
\* De acordo com a SCidades, os dados de 2022 estão em consolidação e conferência por parte dos municípios.

#### ECONOMIA

**PIB (2020):** R\$ 159.246.390  
Agropecuária (2020): R\$ 20.970.450  
Indústria (2020): R\$ 8.627.550  
Serviços (2020): R\$ 52.710.340  
Serviços públicos (2020): R\$ 68.697.270  
Impostos, líquidos de subsídios, sobre produtos (2020): R\$ 8.240.780  
**PIB per capita (2020):** R\$ 10.153,43  
**Benefícios da Previdência Social (2022):** R\$ 51.204.233  
**Beneficiários da Previdência Social (dez – 2022):** 3.665  
**Auxílio Brasil (2022):** R\$ 17.635.895  
**Famílias Beneficiárias do Auxílio Brasil (2022):** 3.432  
**Instituições financeiras (mar – 2023):** Banco do Brasil (atendimento e atendimento eletrônico) e Bradesco (atendimento e atendimento eletrônico)

#### FINANÇAS PÚBLICAS

**Receita Total (2022):** R\$ 76.817.968,05  
**Receita Tributária (2022):** R\$ 2.682.816,50  
**Cota-parte do FPM (2022):** R\$ 21.587.957,78  
**Transferência do SUS (2022):** R\$ 6.841.573,61  
**Cota-parte do ICMS (2022):** R\$ 6.486.041,99  
**Fundeb (2022):** R\$ 19.131.869,81  
**Despesa Total (2022):** R\$ 66.072.808,89  
**Despesa de Pessoal (2022)\*:** R\$ 33.553.743,27  
\* O dado é referente ao terceiro quadrimestre (set-dez).

#### EDUCAÇÃO

**Escolas de educação infantil (2022):** 7  
**Escolas de ensino fundamental (2022):** 9  
**Escolas de ensino médio (2022):** 2  
**Escolas de educação profissional (2022):** 2  
**Escolas em áreas indígenas (2022):** -  
**Instituições de ensino superior presenciais (2023):** -  
**Matrículas da educação infantil (2022):** 814  
**Matrículas do ensino fundamental (2022):** 2.282  
**Matrículas do ensino médio (2022):** 971  
**Taxa de abandono (2021)**  
**Anos iniciais (até o 5° ano):** 0  
**Anos finais (do 6° ao 9° ano):** 0  
**Ensino médio:** 0,8  
**Nota do Ideb (2021)**  
**Anos iniciais (até o 5° ano):** 6,7  
**Anos finais (do 6° ao 9° ano):** 5,3  
**Ensino médio:** 4,6

#### SAÚDE

**Transferência SUS hab/ano (2022):** R\$ 355,38  
**Cobertura Saúde da Família (dez – 2022):** 100%  
**Taxa de Mortalidade Infantil (2022)\*:** 8,81%  
\* A cada mil nascidos vivos. Segundo informado pela Secretaria da Saúde do Estado, os dados estão sujeitos a revisão.

#### CULTURA

**Meios de comunicação afiliados à Acert:** -  
**Tesouros Vivos:** Mestre da Cultura 2008 – Mestre Espedito Seleiro  
**Padroeiro:** São Sebastião  
**Equipamentos culturais:** uma biblioteca, cinco museus e um teatro

#### SEGURANÇA PÚBLICA

**AIS 19**  
**Polícia Militar:** (88) 3102 1152  
**Polícia Civil:** (88) 3102 1116 / 3102 1118  
**Corpo de Bombeiros:** (88) 3102 1140  
**Pefoce Região Sul:** (88) 3571 7018 / 3571 5307  
**CVLIs (2022):** 4

#### JUSTIÇA

Fórum Desembargador Leônidas Ferreira de Sousa  
Entrância inicial  
☎ (88) 3546 1678  
**Varas:** 1  
**Promotorias:** 1  
**Defensores:** -  
**Cartório eleitoral:** (88) 99236 4660

#### POLÍTICA

**Eleitores (abr – 2023):** 12.090  
**Deputados federais mais votados (2022):** Idilvan (E) – 4.392 votos, Guimarães do PT (E) – 1.087 votos, Matheus Noronha (E) – 409 votos  
**Deputados estaduais mais votados (2022):** Marcos Sobreira (E) – 3.219 votos, Pedro Lobo (S) – 786 votos, Lucas Brasil (E) – 660 votos  
**Vereadores mais votados (2020):** Marcio de Assiszinho (E) – 873 votos, Coni (E) – 616 votos, Lourdes da Saúde (E) – 607 votos

#### ADMINISTRAÇÃO PÚBLICA

**Domicílios (Censo 2022):** 13.608  
**Serviço de água urbano (habitantes – 2021)\*:** 19.566  
**Esgoto urbano (habitantes – 2021)\*:** 4.603  
**Serviço de água rural (habitantes – 2021)\*:** 9.787  
**Acessos de Banda Larga Fixa (fev – 2023):** 5.607  
**Cinturão Digital:** sim  
\* De acordo com a SCidades, os dados de 2022 estão em consolidação e conferência por parte dos municípios.

#### ECONOMIA

**PIB (2020):** R\$ 309.709.550  
Agropecuária (2020): R\$ 12.231.450  
Indústria (2020): R\$ 13.577.330  
Serviços (2020): R\$ 130.425.970  
Serviços públicos (2020): R\$ 129.207.640  
Impostos, líquidos de subsídios, sobre produtos (2020): R\$ 24.267.160  
**PIB per capita (2020):** R\$ 9.556,58  
**Benefícios da Previdência Social (2022):** R\$ 129.949.879,93  
**Beneficiários da Previdência Social (dez – 2022):** 8.835  
**Auxílio Brasil (2022):** R\$ 21.395.368  
**Famílias Beneficiárias do Auxílio Brasil (2022):** 4.876  
**Instituições financeiras (mar – 2023):** Banco do Brasil (agência e atendimento eletrônico), Banco do Nordeste (agência) e Bradesco (agência, atendimento e atendimento eletrônico)

# NOVA RUSSAS

#### HISTÓRIA

**Data de aniversário:** 11/11  
**Toponímia:** homenagem que o Padre Joaquim Ferreira de Castro quis prestar à sua terra natal  
**Gentílico:** novarussense

#### DEMOGRAFIA

**População (Censo 2022):** 30.699  
**População (Censo 2010):** 30.965  
**Total de homens (Censo 2010):** 15.024  
**Total de mulheres (Censo 2010):** 15.941  
**População urbana (Censo 2010):** 23.244  
**População rural (Censo 2010):** 7.721  
**Densidade demográfica hab/km² (Censo 2022):** 41,66

#### GEOGRAFIA

**Área:** 736,9 km²  
**Latitude:** 4° 42' 16”  
**Longitude:** 40° 34' 01”  
**Altitude:** 240,81 m  
**Clima:** tropical quente semiárido, com chuvas de fevereiro a abril  
**Relevo:** sertões  
**Vegetação:** caatinga arbustiva aberta e floresta caducifólia espinhosa (caatinga arbórea)  
**Precipitação pluviométrica (média em 2022):** 852,3 mm

#### INFRAESTRUTURA

**Domicílios (Censo 2022):** 13.608  
**Serviço de água urbano (habitantes – 2021)\*:** 19.566  
**Esgoto urbano (habitantes – 2021)\*:** 4.603  
**Serviço de água rural (habitantes – 2021)\*:** 9.787  
**Acessos de Banda Larga Fixa (fev – 2023):** 5.607  
**Cinturão Digital:** sim  
\* De acordo com a SCidades, os dados de 2022 estão em consolidação e conferência por parte dos municípios.

#### ECONOMIA

**PIB (2020):** R\$ 309.709.550  
Agropecuária (2020): R\$ 12.231.450  
Indústria (2020): R\$ 13.577.330  
Serviços (2020): R\$ 130.425.970  
Serviços públicos (2020): R\$ 129.207.640  
Impostos, líquidos de subsídios, sobre produtos (2020): R\$ 24.267.160

**PIB per capita (2020):** R\$ 9.556,58  
**Benefícios da Previdência Social (2022):** R\$ 129.949.879,93  
**Beneficiários da Previdência Social (dez – 2022):** 8.835  
**Auxílio Brasil (2022):** R\$ 21.395.368  
**Famílias Beneficiárias do Auxílio Brasil (2022):** 4.876  
**Instituições financeiras (mar – 2023):** Banco do Brasil (agência e atendimento eletrônico), Banco do Nordeste (agência) e Bradesco (agência, atendimento e atendimento eletrônico)



#### SEGURANÇA PÚBLICA

**AIS 16**  
**Polícia Militar:** (88) 3692 3511 / 3691 3020  
**Polícia Civil:** (88) 3692 3308  
**Corpo de Bombeiros:** (88) 3692 3384  
**Pefoce Região dos Sertões de Crateús:** (88) 6391 4527  
**CVLIs (2022):** 3

#### JUSTIÇA

Fórum Escrivão Antônio Bezerra do Valle  
Entrância intermediária  
☎ (88) 3672 1042 / 3672 1493  
**Varas:** 2  
**Promotorias:** 2  
**Defensores:** 1  
**Defensoria:** (88) 98189 0931  
**Cartório eleitoral:** (85) 3453 3548

#### POLÍTICA

**Eleitores (abr – 2023):** 25.307  
**Deputados federais mais votados (2022):** Júnior Mano (E) – 13.312 votos, Heitor Freire (S) – 644 votos, Guimarães do PT (E) – 643 votos  
**Deputados estaduais mais votados (2022):** Bruno Pedrosa (S) – 6.850 votos, Jeová Mota (E) – 3.224 votos, Alysson Aguiar (E) – 938 votos  
**Vereadores mais votados (2020):** Socorrinha Holanda (E) – 870 votos, Teixeira (E) – 837 votos, Adalberto Filho (E) – 806 votos

#### ADMINISTRAÇÃO PÚBLICA

**Ranking ICGM (2021)\*:** 5° (de 68)  
☎ www.novarussas.ce.gov.br  
☎ (88) 3672 1920  
**Prefeita:** Giordanna Silva Braga Mano (Giordanna Mano)  
**Vereadores:** 13  
**Distritos:** Nova Russas, Canindezinho, Espacinha, Irapuá, Major Simplicio, Miguel Antônio, Moringue, Nova Betânia e São Pedro  
**CNPJ:** 07.993.439/0001-01  
\* População acima de 20 mil e menor que 50 mil habitantes.

**SELO UNICEF**  
2005-2006  
**IDM (2018):** 20,61 (123° no Ceará)  
**IDH (2010):** 0,614 (88° no Ceará e 3.820° no Brasil)



DIVULGAÇÃO/MARCEL BEZERRA

A FESTA DA PADROEIRA NOSSA SENHORA DAS GRAÇAS, EM AGOSTO, É UM DOS PRINCIPAIS EVENTOS DA CIDADE



#### DADOS GERAIS

**CEP:** 62200-000 a 62209-999  
**Distância de Fortaleza:** 311,1 km  
**Tempo estimado de viagem:** 5h11min  
**Principais vias de acesso:** BR-020 / BR-222 / CE-176 / CE-257 / CE-265  
**Localização:** microrregião do Sertão de Crateús  
**Municípios limítrofes:** Ararendá, Hidrolândia, Iaporanga, Ipueiras e Tamboril

#### RANKING PIB CE

<b>2011</b>	65°
<b>2012</b>	62°
<b>2013</b>	65°
<b>2014</b>	64°
<b>2015</b>	64°
<b>2016</b>	64°
<b>2017</b>	67°
<b>2018</b>	70°
<b>2019</b>	68°
<b>2020</b>	71°

#### SELO UNICEF

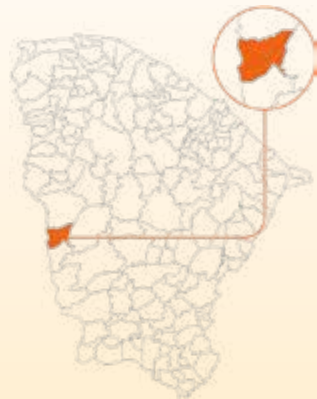
2005-2006  
**IDM (2018):** 20,61 (123° no Ceará)  
**IDH (2010):** 0,614 (88° no Ceará e 3.820° no Brasil)





DIVULGAÇÃO/PREFEITURA DE NOVO ORIENTE

A PEDRA DO MACACO É UMA DAS ATRAÇÕES DE NOVO ORIENTE



#### DADOS GERAIS

**CEP:** 63740-000 a 63749-999  
**Distância de Fortaleza:** 402,6 km  
**Tempo estimado de viagem:** 6h42min  
**Principais vias de acesso:** BR-020 / BR-222 / BR-226 / CE-187  
**Localização:** microrregião do Sertão de Crateús  
**Municípios limítrofes:** Crateús, Independência, Quiterianópolis (e estado do Piauí)

#### RANKING PIB CE

<b>2011</b>	68º
<b>2012</b>	86º
<b>2013</b>	83º
<b>2014</b>	81º
<b>2015</b>	79º
<b>2016</b>	89º
<b>2017</b>	83º
<b>2018</b>	87º
<b>2019</b>	82º
<b>2020</b>	86º

#### UNIDADE DE CONSERVAÇÃO

**Reserva Particular do Patrimônio Natural (RPPN):** Almirante Renato de Miranda Monteiro

#### SELO UNICEF

2007-2008  
2017-2020  
**IDM (2018):** 20,59 (124º no Ceará)  
**IDH (2010):** 0,605 (118º no Ceará e 4.029º no Brasil)

# NOVO ORIENTE

#### HISTÓRIA

**Data de aniversário:** 10/10  
**Toponímia:** sem nenhum esclarecimento histórico  
**Gentílico:** novorientense

#### DEMOGRAFIA

**População (Censo 2022):** 27.545  
**População (Censo 2010):** 27.453  
**Total de homens (Censo 2010):** 13.549  
**Total de mulheres (Censo 2010):** 13.904  
**População urbana (Censo 2010):** 14.230  
**População rural (Censo 2010):** 13.223  
**Densidade demográfica hab/km² (Censo 2022):** 29,07

#### GEOGRAFIA

**Área:** 947,4 km²  
**Latitude:** 5° 32' 08"  
**Longitude:** 40° 46' 29"  
**Altitude:** 333 m  
**Clima:** tropical quente semiárido, com chuvas de fevereiro a abril  
**Relevo:** Planalto da Ibiapaba e sertões  
**Vegetação:** caatinga arbustiva aberta, carrasco, floresta caducifólia espinhosa (caatinga arbórea) e floresta subcaducifólia tropical pluvial (mata seca)  
**Precipitação pluviométrica (média em 2022):** 888 mm

#### INFRAESTRUTURA

**Domicílios (Censo 2022):** 12.674  
**Serviço de água urbano (habitantes – 2021)\*:** 13.154  
**Esgoto urbano (habitantes – 2021)\*:** 5.975  
**Serviço de água rural (habitantes – 2021)\*:** 12.887  
**Acessos de Banda Larga Fixa (fev – 2023):** 4.422  
**Cinturão Digital:** não  
\* De acordo com a SCidades, os dados de 2022 estão em consolidação e conferência por parte dos municípios.

#### ECONOMIA

**PIB (2020):** R\$ 255.795.080  
Agropecuária (2020): R\$ 39.842.660  
Indústria (2020): R\$ 14.929.440  
Serviços (2020): R\$ 74.877.520  
Serviços públicos (2020): R\$ 114.760.810  
Impostos, líquidos de subsídios, sobre produtos (2020): R\$ 11.384.650  
**PIB per capita (2020):** R\$ 8.921,11  
**Benefícios da Previdência Social (2022):** R\$ 136.376.398,72  
**Beneficiários da Previdência Social (dez – 2022):** 9.384  
**Auxílio Brasil (2022):** R\$ 31.899.265  
**Famílias Beneficiárias do Auxílio Brasil (2022):** 7.096

**Instituições financeiras (mar – 2023):** Banco do Brasil (atendimento e atendimento eletrônico) e Bradesco (agência, atendimento e atendimento eletrônico)

#### FINANÇAS PÚBLICAS

**Receita Total (2022):** R\$ 150.796.175,26  
**Receita Tributária (2022):** R\$ 3.732.031,99  
**Cota-parte do FPM (2022):** R\$ 30.222.240,82  
**Transferência do SUS (2022):** R\$ 15.748.936,27  
**Cota-parte do ICMS (2022):** R\$ 7.638.311,63  
**Fundeb (2022):** R\$ 45.360.263,12  
**Despesa Total (2022):** R\$ 150.512.315,65  
**Despesa de Pessoal (2022)\*:** R\$ 48.037.029,14  
\* O dado é referente ao terceiro quadrimestre (set-dez).

#### EDUCAÇÃO

**Escolas de educação infantil (2022):** 18  
**Escolas de ensino fundamental (2022):** 19  
**Escolas de ensino médio (2022):** 2  
**Escolas de educação profissional (2022):** 2  
**Escolas em áreas indígenas (2022):** 1  
**Instituições de ensino superior presenciais (2023):** -  
**Matrículas da educação infantil (2022):** 1.521  
**Matrículas do ensino fundamental (2022):** 3.524  
**Matrículas do ensino médio (2022):** 1.224  
**Taxa de abandono (2021)**  
**Anos iniciais (até o 5º ano):** 0  
**Anos finais (do 6º ao 9º ano):** 0  
**Ensino médio:** 0  
**Nota do Ideb (2021)**  
**Anos iniciais (até o 5º ano):** 8,9  
**Anos finais (do 6º ao 9º ano):** 6,8  
**Ensino médio:** 5,1

#### SAÚDE

**Transferência SUS hab/ano (2022):** R\$ 491,08  
**Cobertura Saúde da Família (dez – 2022):** 100%  
**Taxa de Mortalidade Infantil (2022)\*:** 9,65%  
\* A cada mil nascidos vivos. Segundo informado pela Secretaria da Saúde do Estado, os dados estão sujeitos a revisão.

#### CULTURA

**Meios de comunicação afiliados à Acert:**  
**Padroeiro:** São Francisco de Assis  
**Equipamentos culturais:** uma biblioteca e um ponto de cultura

#### SEGURANÇA PÚBLICA

**AIS 16**  
**Polícia Militar:** (88) 3692 3511 / 3691 3020  
**Polícia Civil:** (88) 3692 3308  
**Corpo de Bombeiros:** (88) 3692 3384  
**Pefoce Região dos Sertões de Crateús:** (88) 6391 4527  
**CVLIs (2022):** 1

#### JUSTIÇA

Fórum Desembargador José Barreto de Carvalho  
Entrância inicial  
☎ (88) 3629 1246  
**Varas:** 1  
**Promotorias:** 1  
**Defensores:** -  
**Cartório eleitoral:** (85) 3453 3599

#### POLÍTICA

**Eleitores (abr – 2023):** 23.882  
**Deputados federais mais votados (2022):** Matheus Noronha (E) – 8.567 votos, Júnior Mano (E) – 1.982 votos, Domingos Neto (E) – 771 votos  
**Deputados estaduais mais votados (2022):** Jeová Mota (E) – 7.826 votos, Audic Mota (S) – 1.936 votos, Gabriella Aguiar (E) – 771 votos  
**Vereadores mais votados (2020):** Jozivanio Carlos (E) – 2.379 votos, Euladio Gomes (E) – 1.231 votos, Toinha do Zé Sinim (E) – 1.169 votos

#### ADMINISTRAÇÃO PÚBLICA

**Ranking ICGM (2021)\*:** 50º (de 68)  
🌐 www.novooriente.ce.gov.br/ ☎ (88) 3629 1712  
**Prefeito:** Jesuino Rodrigues de Sampaio Neto (Nenen Coelho)  
**Vereadores:** 11  
**Distritos:** Novo Oriente, Emaús, Palestina, Santa Maria, São Raimundo e Três Irmãos  
**CNPJ:** 07.982.010/0001-19  
\* População acima de 20 mil e menor que 50 mil habitantes.

# OCARA

#### HISTÓRIA

**Data de aniversário:** 28/12  
**Toponímia:** palavra originária do tupi, que significa palco, terreiro ou terraço da aldeia  
**Gentílico:** ocarense

#### DEMOGRAFIA

**População (Censo 2022):** 24.493  
**População (Censo 2010):** 24.007  
**Total de homens (Censo 2010):** 12.317  
**Total de mulheres (Censo 2010):** 11.690  
**População urbana (Censo 2010):** 7.605  
**População rural (Censo 2010):** 16.402  
**Densidade demográfica hab/km² (Censo 2022):** 32,1

#### GEOGRAFIA

**Área:** 763,1 km²  
**Latitude:** 4° 29' 28"  
**Longitude:** 38° 35' 45"  
**Altitude:** 170,2 m  
**Clima:** tropical quente semiárido, com chuvas de janeiro a abril  
**Relevo:** sertões, tabuleiros costeiros e tabuleiros interiores  
**Vegetação:** caatinga arbustiva densa e complexo vegetacional da zona litorânea  
**Precipitação pluviométrica (média em 2022):** 1.223,5 mm

#### INFRAESTRUTURA

**Domicílios (Censo 2022):** 12.128  
**Serviço de água urbano (habitantes – 2021)\*:** 6.024  
**Esgoto urbano (habitantes – 2021)\*:** 1.399  
**Serviço de água rural (habitantes – 2021)\*:** 16.924  
**Acessos de Banda Larga Fixa (fev – 2023):** 925  
**Cinturão Digital:** sim  
\* De acordo com a SCidades, os dados de 2022 estão em consolidação e conferência por parte dos municípios.

#### ECONOMIA

**PIB (2020):** R\$ 230.241.350  
Agropecuária (2020): R\$ 45.523.840  
Indústria (2020): R\$ 8.916.090  
Serviços (2020): R\$ 58.483.000  
Serviços públicos (2020): R\$ 106.559.320  
Impostos, líquidos de subsídios, sobre produtos (2020): R\$ 10.759.100  
**PIB per capita (2020):** R\$ 8.912,68  
**Benefícios da Previdência Social (2022):** R\$ 61.533.954,21  
**Beneficiários da Previdência Social (dez – 2022):** 4.558  
**Auxílio Brasil (2022):** R\$ 22.917.908  
**Famílias Beneficiárias do Auxílio Brasil (2022):** 5.079  
**Instituições financeiras (mar – 2023):** Banco do Brasil (atendimento e atendimento eletrônico) e Bradesco (atendimento e atendimento eletrônico)

#### FINANÇAS PÚBLICAS

**Receita Total (2022):** R\$ 95.867.096,75  
**Receita Tributária (2022):** R\$ 4.162.047,67  
**Cota-parte do FPM (2022):** R\$ 30.223.140,82  
**Transferência do SUS (2022):** R\$ 10.068.116,07  
**Cota-parte do ICMS (2022):** R\$ 5.802.396,46  
**Fundeb (2022):** R\$ 28.100.854,69  
**Despesa Total (2022):** R\$ 95.110.796,17  
**Despesa de Pessoal (2022)\*:** R\$ 44.516.298,69  
\* O dado é referente ao terceiro quadrimestre (set-dez).

#### EDUCAÇÃO

**Escolas de educação infantil (2022):** 16  
**Escolas de ensino fundamental (2022):** 18  
**Escolas de ensino médio (2022):** 4  
**Escolas de educação profissional (2022):** 1  
**Escolas em áreas indígenas (2022):** -  
**Instituições de ensino superior presenciais (2023):** -  
**Matrículas da educação infantil (2022):** 1.015  
**Matrículas do ensino fundamental (2022):** 3.144  
**Matrículas do ensino médio (2022):** 1.132  
**Taxa de abandono (2021)**  
**Anos iniciais (até o 5º ano):** 0  
**Anos finais (do 6º ao 9º ano):** 0  
**Ensino médio:** 2,4  
**Nota do Ideb (2021)**  
**Anos iniciais (até o 5º ano):** 5,9  
**Anos finais (do 6º ao 9º ano):** 5,2  
**Ensino médio:** 4,5

#### SAÚDE

**Transferência SUS hab/ano (2022):** R\$ 376,07  
**Cobertura Saúde da Família (dez – 2022):** 100%  
**Taxa de Mortalidade Infantil (2022)\*:** 36,73%  
\* A cada mil nascidos vivos. Segundo informado pela Secretaria da Saúde do Estado, os dados estão sujeitos a revisão.

#### CULTURA

**Meios de comunicação afiliados à Acert:** -  
**Tesouros Vivos:** Tesouro Vivo 2013 – Grupo Boi Coração  
**Padroeiro:** Santo Antônio  
**Equipamentos culturais:** uma biblioteca



FÁBIO LIMA/O POVO

O AÇUE BATENTE ESTÁ NO DISTRITO DE ARISCO DOS MARIANOS, EM OCARA



#### DADOS GERAIS

**CEP:** 62755-000 a 62759-999  
**Distância de Fortaleza:** 101,4 km  
**Tempo estimado de viagem:** 1h41min  
**Principais vias de acesso:** BR-116 / BR-122 / CE-257  
**Localização:** microrregião de Chorozinho  
**Municípios limítrofes:** Aracoiaba, Barreira, Beberibe, Cascavel, Chorozinho, Ibaretama e Morada Nova

#### RANKING PIB CE

<b>2011</b>	102º
<b>2012</b>	102º
<b>2013</b>	105º
<b>2014</b>	99º
<b>2015</b>	99º
<b>2016</b>	97º
<b>2017</b>	99º
<b>2018</b>	96º
<b>2019</b>	97º
<b>2020</b>	93º

#### SELO UNICEF

2007-2008  
2009-2012  
2013-2016  
2017-2020  
**IDM (2018):** 23,31 (87º no Ceará)  
**IDH (2010):** 0,594 (145º no Ceará e 4.284º no Brasil)





AURÉLIO ALVES/O POVO

NO ANO 2000, O CANTOR E COMPOSITOR RAIMUNDO FAGNER CRIOU, EM ORÓS, A FUNDAÇÃO QUE LEVA SEU NOME



#### DADOS GERAIS

**CEP:** 63520-000 a 63529-999

**Distância de Fortaleza:** 335,6 km

**Tempo estimado de viagem:** 5h35min

**Principais vias de acesso:** BR-122 / CE-060 / CE-153 / CE-253 / CE-566

**Localização:** microrregião de Iguatu

**Municípios limítrofes:** Icó, Iguatu, Jaguaribe, Quixelô e Solonópole

#### RANKING PIB CE

<b>2011</b>	77º
<b>2012</b>	72º
<b>2013</b>	77º
<b>2014</b>	80º
<b>2015</b>	84º
<b>2016</b>	82º
<b>2017</b>	97º
<b>2018</b>	99º
<b>2019</b>	100º
<b>2020</b>	104º

#### SELO UNICEF

1999-2000

2009-2012

**IDM (2018):** 21,95 (105º no Ceará)

**IDH (2010):** 0,636 (40º no Ceará e 3.378º no Brasil)

# ORÓS

#### HISTÓRIA

**Data de aniversário:** 1º/9

**Toponímia:** proveniente denominação de um pequeno arbusto que serve de alimentação para o gado, pertence à família das paseolas penduras

**Gentílico:** oroense

#### DEMOGRAFIA

**População (Censo 2022):** 19.675

**População (Censo 2010):** 21.389

**Total de homens (Censo 2010):** 10.421

**Total de mulheres (Censo 2010):** 10.968

**População urbana (Censo 2010):** 16.023

**População rural (Censo 2010):** 5.366

**Densidade demográfica hab/km² (Censo 2022):** 34,07

#### GEOGRAFIA

**Área:** 577,5 km²

**Latitude:** 6º 14' 40"

**Longitude:** 38º 54' 55"

**Altitude:** 184,48 m

**Clima:** tropical quente semiárido, com chuvas de janeiro a abril

**Relevo:** planície ribeirinha, serras secas e sertões

**Vegetação:** caatinga arbustiva densa e floresta mista dicotilo-palmacea (mata ciliar com carnaúba)

**Precipitação pluviométrica (média em 2022):** 875,9 mm

#### INFRAESTRUTURA

**Domicílios (Censo 2022):** 9.105

**Serviço de água urbano**

**(habitantes – 2021)\*:** 14.603

**Esgoto urbano (habitantes – 2021)\*:** 0

**Serviço de água rural**

**(habitantes – 2021)\*:** 4.801

**Acessos de Banda Larga Fixa**

**(fev – 2023):** 3.474

**Cinturão Digital:** não

\* De acordo com a SCidades, os dados de 2022 estão em consolidação e conferência por parte dos municípios.

#### ECONOMIA

**PIB (2020):** R\$ 199.232.370

Agropecuária (2020): R\$ 27.548.370

Indústria (2020): R\$ 7.273.450

Serviços (2020): R\$ 67.293.200

Serviços públicos (2020): R\$ 87.532.950

Impostos, líquidos de subsídios, sobre produtos (2020): R\$ 9.584.410

**PIB per capita (2020):** R\$ 9.316,89

**Benefícios da Previdência Social (2022):** R\$ 77.350.652,85

**Beneficiários da Previdência Social (dez – 2022):** 5.447

**Auxílio Brasil (2022):** R\$ 24.543.062

**Famílias Beneficiárias do Auxílio Brasil (2022):** 5.393

**Instituições financeiras (mar – 2023):** Banco do Brasil (atendimento e atendimento eletrônico) e Bradesco (atendimento e atendimento eletrônico)

#### FINANÇAS PÚBLICAS

**Receita Total (2022):** R\$ 89.532.295,32

**Receita Tributária (2022):**

R\$ 4.881.966,73

**Cota-parte do FPM (2022):**

R\$ 25.905.549,25

**Transferência do SUS (2022):**

R\$ 13.726.234

**Cota-parte do ICMS (2022):**

R\$ 5.971.753,56

**Fundeb (2022):** R\$ 26.622.704,85

**Despesa Total (2022):** R\$ 89.531.992,70

**Despesa de Pessoal (2022)\*:**

R\$ 43.989.639,84

\* O dado é referente ao terceiro quadrimestre (set-dez).

#### EDUCAÇÃO

**Escolas de educação infantil (2022):** 10

**Escolas de ensino fundamental**

**(2022):** 11

**Escolas de ensino médio (2022):** 1

**Escolas de educação profissional**

**(2022):** 0

**Escolas em áreas indígenas (2022):** -

**Instituições de ensino superior**

**presenciais (2023):** -

**Matrículas da educação infantil**

**(2022):** 1.009

**Matrículas do ensino fundamental**

**(2022):** 2.563

**Matrículas do ensino médio**

**(2022):** 584

**Taxa de abandono (2021)**

**Anos iniciais (até o 5º ano):** 0,1

**Anos finais (do 6º ao 9º ano):** 1,2

**Ensino médio:** 1,6

**Nota do Ideb (2021)**

**Anos iniciais (até o 5º ano):** 5,6

**Anos finais (do 6º ao 9º ano):** 5,2

**Ensino médio:** 4,1

#### SAÚDE

**Transferência SUS hab/ano (2022):**

R\$ 648,78

**Cobertura Saúde da Família (dez – 2022):** 100%

**Taxa de Mortalidade Infantil**

**(2022)\*:** 8,97%

\* A cada mil nascidos vivos. Segundo informado pela Secretaria da Saúde do Estado, os dados estão sujeitos a revisão.

#### CULTURA

**Meios de comunicação afiliados à**

**Acert:** Rádio Orós FM

**Padroeira:** Nossa Senhora do

Perpétuo Socorro

**Equipamentos culturais:** uma

biblioteca, um museu, um teatro e um

ponto de cultura

#### SEGURANÇA PÚBLICA

**AIS 21**

**Polícia Militar:** (88) 3412 1690

**Polícia Civil:** (88) 3581 0307

**Corpo de Bombeiros:** (88) 3581 9130

**Pefoce Região Centro Sul:**


(88) 3581 7469

**CVLIs (2022):** 3

#### JUSTIÇA

Fórum Ministro Vicente Leal de Araújo

Entrância agregada

 (88) 3584 1717 / 3584 2104

**Varas:** 1

**Promotorias:**

**Defensores:** -

**Cartório eleitoral:** (85) 3453 3515

(vinculado a Icó)

#### POLÍTICA

**Eleitores (abr – 2023):** 18.868

**Deputados federais mais votados**

**(2022):** Domingos Neto (E) – 3.406 votos,

Luhanna Urya (S) – 3.161 votos, Eliane

Braz (E) – 1.521 votos

**Deputados estaduais mais votados**

**(2022):** Simão Pedro (S) – 7.061 votos,

Oriel Filho (E) – 1.710 votos, Audic Mota

(S) – 824 votos

**Vereadores mais votados (2020):**

Francieudo do Sindicato (E) – 870 votos,

Vicente Pinto (E) – 857 votos, Andeson

Candido (E) – 814 votos

#### ADMINISTRAÇÃO PÚBLICA

**Domicílios (Censo 2022):** 30.193

**Serviço de água urbano**

**(habitantes – 2021)\*:** 59.019

**Esgoto urbano**

**(habitantes – 2021)\*:** 2.010

**Serviço de água rural**

**(habitantes – 2021)\*:** 0

**Acessos de Banda Larga Fixa**

**(fev – 2023):** 14.722

**Cinturão Digital:** sim

\* De acordo com a SCidades, os dados de 2022 estão em consolidação e conferência por parte dos municípios.

#### HISTÓRIA

**Data de aniversário:** 23/5

**Toponímia:** proveniente da denominação da aldeia indígena dos tapuios paiacus ou pacajus

**Gentílico:** pacajuense

#### DEMOGRAFIA

**População (Censo 2022):** 70.534

**População (Censo 2010):** 61.838

**Total de homens (Censo 2010):** 30.370

**Total de mulheres (Censo**

**2010):** 31.468

**População urbana (Censo**

**2010):** 50.675

**População rural (Censo 2010):** 11.163

**Densidade demográfica hab/km²**

**(Censo 2022):** 281,79

#### GEOGRAFIA

**Área:** 250,3 km²

**Latitude:** 4º 10' 24"

**Longitude:** 38º 27' 54"

**Altitude:** 73,9 m

**Clima:** tropical quente semiárido brando e tropical quente subúmido, com chuvas de janeiro a abril

**Relevo:** sertões e tabuleiros costeiros

**Vegetação:** caatinga arbustiva densa e complexo vegetacional da zona litorânea

**Precipitação pluviométrica (média em 2022):** 1.354,7 mm

#### INFRAESTRUTURA

**Domicílios (Censo 2022):** 30.193

**Serviço de água urbano**

**(habitantes – 2021)\*:** 59.019

**Esgoto urbano**

**(habitantes – 2021)\*:** 2.010

**Serviço de água rural**

**(habitantes – 2021)\*:** 0

**Acessos de Banda Larga Fixa**

**(fev – 2023):** 14.722

**Cinturão Digital:** sim

\* De acordo com a SCidades, os dados de 2022 estão em consolidação e conferência por parte dos municípios.

#### ECONOMIA

**PIB (2020):** R\$ 1.178.386.080

Agropecuária (2020): R\$ 39.010.780

Indústria (2020): R\$ 346.872.840

Serviços (2020): R\$ 412.157.840

Serviços públicos (2020):

R\$ 262.275.920

Impostos, líquidos de subsídios, sobre produtos (2020): R\$ 118.068.700

**PIB per capita (2020):** R\$ 16.100,81

**Benefícios da Previdência Social (2022):** R\$ 208.094.285,66

**Beneficiários da Previdência Social (dez – 2022):** 14.812

**Auxílio Brasil (2022):** R\$ 38.056.266

**Famílias Beneficiárias do Auxílio Brasil (2022):** 8.537

**Instituições financeiras (mar –**

**2023):** Banco do Brasil (agência e atendimento eletrônico), Caixa Econômica (agência e atendimento eletrônico), Banco do Nordeste (agência),

Itaú (agência), Bradesco (agência), SCB Crédito (atendimento) e Topázio (atendimento eletrônico)

#### FINANÇAS PÚBLICAS

**Receita Total (2022):** R\$ 231.719.322,11

**Receita Tributária (2022):**

R\$ 20.018.281,19

**Cota-parte do FPM (2022):**

R\$ 56.128.689,83

**Transferência do SUS (2022):**

R\$ 18.772.416,47

**Cota-parte do ICMS (2022):**

R\$ 20.167.122,24

**Fundeb (2022):** R\$ 79.662.788,84

**Despesa Total (2022):**

R\$ 241.135.563,94

**Despesa de Pessoal (2022)\*:**

R\$ 112.983.187,90

\* O dado é referente ao terceiro quadrimestre (set-dez).

#### EDUCAÇÃO

**Escolas de educação infantil**

**(2022):** 36

**Escolas de ensino fundamental**

**(2022):** 41

**Escolas de ensino médio (2022):** 7

**Escolas de educação profissional**

**(2022):** 3

**Escolas em áreas indígenas (2022):** -

**Instituições de ensino superior**

**presenciais (2023):** FEP

**Matrículas da educação infantil**

**(2022):** 3.536

**Matrículas do ensino fundamental**

**(2022):** 9.443

**Matrículas do ensino médio**





REPRODUÇÃO/INSTAGRAM

CARTÓRIO ALENCAR FURTADO, EM PACATUBA, TEM ATENDIMENTO DE SEGUNDA A SEXTA, DAS 8 ÀS 15 HORAS



#### DADOS GERAIS

**CEP:** 61800-001 a 61879-999  
**Distância de Fortaleza:** 32,4 km  
**Tempo estimado de viagem:** 32min  
**Principais vias de acesso:** CE-060 / CE-350  
**Localização:** microrregião de Fortaleza  
**Municípios limítrofes:** Fortaleza, Guaiúba, Itaitinga, Maracanaú e Maranguape

#### RANKING PIB CE

Ano	Ranking
2011	17º
2012	16º
2013	15º
2014	15º
2015	16º
2016	18º
2017	19º
2018	15º
2019	21º
2020	21º

#### UNIDADE DE CONSERVAÇÃO

**Estadual:** APA da Serra da Aratanha, Corredor Ecológico do Rio Pacoti Parque Estadual do Cocó, Parque Estadual das Águas  
**Reserva Particular do Patrimônio Natural (RPPN):** Monte Alegre

#### SELO UNICEF

2003-2004  
2005-2006  
2007-2008  
2009-2012  
2017-2020  
**IDM (2018):** 34,17 (28º no Ceará)  
**IDH (2010):** 0,675 (11º no Ceará e 2.545º no Brasil)

# PACATUBA

#### HISTÓRIA

**Data de aniversário:** 8/10  
**Toponímia:** palavra originária do tupi, que significa "lugar onde há muitas pacas"  
**Gentílico:** pacatubano

#### DEMOGRAFIA

**População (Censo 2022):** 81.238  
**População (Censo 2010):** 72.299  
**Total de homens (Censo 2010):** 35.599  
**Total de mulheres (Censo 2010):** 36.700  
**População urbana (Censo 2010):** 62.095  
**População rural (Censo 2010):** 10.204  
**Densidade demográfica hab/km² (Censo 2022):** 609,73

#### GEOGRAFIA

**Área:** 133,2 km²  
**Latitude:** 3º 59' 03"  
**Longitude:** 38º 37' 10"  
**Altitude:** 65,37 m  
**Clima:** tropical quente subúmido e tropical quente úmido, com chuvas de janeiro a maio  
**Relevo:** serras úmidas, sertões e tabuleiros costeiros  
**Vegetação:** caatinga arbustiva densa, complexo vegetacional da zona litorânea e floresta subcaducifólia tropical pluvial (mata seca)  
**Precipitação pluviométrica (média em 2022):** 1.589,2mm

#### INFRAESTRUTURA

**Domicílios (Censo 2022):** 32.111  
**Serviço de água urbano (habitantes – 2021)\*:** 72.912  
**Esgoto urbano (habitantes – 2021)\*:** 39.354  
**Serviço de água rural (habitantes – 2021)\*:** 8.575  
**Acessos de Banda Larga Fixa (fev – 2023):** 5.539  
**Cinturão Digital:** sim  
\* De acordo com a SCidades, os dados de 2022 estão em consolidação e conferência por parte dos municípios.

#### ECONOMIA

**PIB (2020):** R\$ 1.104.196.870  
Agropecuária (2020): R\$ 19.658.660  
Indústria (2020): R\$ 263.388.510  
Serviços (2020): R\$ 388.663.060  
Serviços públicos (2020): R\$ 298.908.310  
Impostos, líquidos de subsídios, sobre produtos (2020): R\$ 133.578.330  
**PIB per capita (2020):** R\$ 13.059,07  
**Benefícios da Previdência Social (2022):** R\$ 107.541.614,47  
**Beneficiários da Previdência Social (dez – 2022):** 7.362  
**Auxílio Brasil (2022):** R\$ 48.794.036  
**Famílias Beneficiárias do Auxílio Brasil (2022):** 11.418



**Instituições financeiras (mar – 2023):**  
Banco do Brasil (agência e atendimento eletrônico), Caixa Econômica (agência e atendimento eletrônico), Santander (atendimento eletrônico), Bradesco (agência e atendimento) e Topázio (atendimento eletrônico)

#### FINANÇAS PÚBLICAS

**Receita Total (2022):** R\$ 271.780.053,16  
**Receita Tributária (2022):** R\$ 25.579.335,17  
**Cota-parte do FPM (2022):** R\$ 60.446.281,30  
**Transferência do SUS (2022):** R\$ 34.341.092,22  
**Cota-parte do ICMS (2022):** R\$ 26.712.957,79  
**Fundeb (2022):** R\$ 75.624.303,55  
**Despesa Total (2022):** R\$ 276.295.449,65  
**Despesa de Pessoal (2022)\*:** R\$ 116.257.826,14  
\* O dado é referente ao terceiro quadrimestre (set-dez).

#### EDUCAÇÃO

**Escolas de educação infantil (2022):** 31  
**Escolas de ensino fundamental (2022):** 32  
**Escolas de ensino médio (2022):** 6  
**Escolas de educação profissional (2022):** 2  
**Escolas em áreas indígenas (2022):** 1  
**Instituições de ensino superior presenciais (2023):** -  
**Matrículas da educação infantil (2022):** 3.375  
**Matrículas do ensino fundamental (2022):** 9.065  
**Matrículas do ensino médio (2022):** 2.500  
**Taxa de abandono (2021)**  
**Anos iniciais (até o 5º ano):** 0,1  
**Anos finais (do 6º ao 9º ano):** 0,3  
**Ensino médio:** 2,6  
**Nota do Ideb (2021)**  
**Anos iniciais (até o 5º ano):** 5,5  
**Anos finais (do 6º ao 9º ano):** 4,9  
**Ensino médio:** 4,9

#### SAÚDE

**Transferência SUS hab/ano (2022):** R\$ 243,12  
**Cobertura Saúde da Família (dez – 2022):** 88,56%  
**Taxa de Mortalidade Infantil (2022)\*:** 14,84%  
\* A cada mil nascidos vivos. Segundo informado pela Secretaria da Saúde do Estado, os dados estão sujeitos a revisão.

#### CULTURA

**Meios de comunicação afiliados à Acert:** Rádio FM Vida 98,3  
**Tesouros Vivos:** Mestre da Cultura 2004 – Mestre Juca do Balaio (†); Mestre da Cultura 2022 – Mestre Pajé Barbosa Pitaguary (†)  
**Padroeira:** Nossa Senhora da Conceição  
**Equipamentos culturais:** duas bibliotecas, um museu e dois pontos de cultura

#### SEGURANÇA PÚBLICA

**AIS 24**  
**Polícia Militar:** (85) 3369 9190  
**Polícia Civil:** (85) 3101 2808  
**Corpo de Bombeiros:** (85) 3101 2827  
**Pefoce da Capital:** (85) 3101 4900  
**CVLIs (2022):** 33

#### JUSTIÇA

Fórum Desembargador Raimundo Catunda  
Entrância intermediária ☎ (85) 3108 1669 / 3345 1198  
**Varas:** 2  
**Promotorias:** 2  
**Defensores:** 3  
**Defensoria:** (85) 98734 3645 / 98735 4781  
**Cartório eleitoral:** (85) 99156 7184

#### POLÍTICA

**Eleitores (abr – 2023):** 51.957  
**Deputados federais mais votados (2022):** Júnior Mano (E) – 9.460 votos, Renato Rodrigues (NE) – 3.231 votos, André Fernandes (E) – 2.857 votos  
**Deputados estaduais mais votados (2022):** Leonardo Araújo (S) – 10.649 votos, Firmo Camurça (E) – 2.958 votos, David Durand (E) – 1.596 votos  
**Vereadores mais votados (2020):** Raquel Cavalcante (E) – 1.391 votos, Fábio Soares (E) – 1.252 votos, Paulo Neto (E) – 1.171 votos

#### ADMINISTRAÇÃO PÚBLICA

**Ranking ICGM (2021)\*:** 24º (de 28)  
🌐 www.pacatuba.ce.gov.br  
☎ (85) 3345 2300  
**Prefeito:** Rafael Marques  
**Vereadores:** 15  
**Distritos:** Pacatuba, Monguba, Pavuna e Senador Carlos Jereissati  
**CNPJ:** 07.963.861/0001-14  
\* População acima de 50 mil e menor que 100 mil habitantes.

# PACOTI

#### HISTÓRIA

**Data de aniversário:** 2/9  
**Toponímia:** palavra originária do tupi, que significa "lagoa das cotias" e "voltado para o mar"  
**Gentílico:** pacotiense

#### DEMOGRAFIA

**População (Censo 2022):** 11.186  
**População (Censo 2010):** 11.607  
**Total de homens (Censo 2010):** 5.850  
**Total de mulheres (Censo 2010):** 5.757  
**População urbana (Censo 2010):** 4.745  
**População rural (Censo 2010):** 6.862  
**Densidade demográfica hab/km² (Censo 2022):** 99,49

#### GEOGRAFIA

**Área:** 112,4 km²  
**Latitude:** 4º 13' 32"  
**Longitude:** 38º 55' 20"  
**Altitude:** 736,13 m  
**Clima:** tropical quente úmido e tropical subquente úmido, com chuvas de janeiro a maio  
**Relevo:** serras secas, serras úmidas e sertões  
**Vegetação:** floresta subcaducifólia tropical pluvial (mata seca) e floresta subperenifólia tropical pluvio-nebular (mata úmida)  
**Precipitação pluviométrica (média em 2022):** 2.029,9mm

#### INFRAESTRUTURA

**Domicílios (Censo 2022):** 4.863  
**Serviço de água urbano (habitantes – 2021)\*:** 4.469  
**Esgoto urbano (habitantes – 2021)\*:** 3.738  
**Serviço de água rural (habitantes – 2021)\*:** 1.913  
**Acessos de Banda Larga Fixa (fev – 2023):** 132  
**Cinturão Digital:** sim  
\* De acordo com a SCidades, os dados de 2022 estão em consolidação e conferência por parte dos municípios.

#### ECONOMIA

**PIB (2020):** R\$ 136.460.670  
Agropecuária (2020): R\$ 39.265.540  
Indústria (2020): R\$ 4.882.930  
Serviços (2020): R\$ 35.532.370  
Serviços públicos (2020): R\$ 51.535.810  
Impostos, líquidos de subsídios, sobre produtos (2020): R\$ 5.244.020  
**PIB per capita (2020):** R\$ 11.105,20  
**Benefícios da Previdência Social (2022):** R\$ 32.025.946,44  
**Beneficiários da Previdência Social (dez – 2022):** 2.277  
**Auxílio Brasil (2022):** R\$ 10.951.956  
**Famílias Beneficiárias do Auxílio Brasil (2022):** 2.810  
**Instituições financeiras (mar – 2023):** Banco do Brasil (atendimento e atendimento eletrônico) e Bradesco (atendimento e atendimento eletrônico)

#### FINANÇAS PÚBLICAS

**Receita Total (2022):** R\$ 61.195.176,03  
**Receita Tributária (2022):** R\$ 2.797.594,58  
**Cota-parte do FPM (2022):** R\$ 17.257.138,32  
**Transferência do SUS (2022):** R\$ 6.275.335,31  
**Cota-parte do ICMS (2022):** R\$ 5.929.674,68  
**Fundeb (2022):** R\$ 17.387.610,04  
**Despesa Total (2022):** R\$ 58.579.950,26  
**Despesa de Pessoal (2022)\*:** R\$ 25.759.378,22  
\* O dado é referente ao terceiro quadrimestre (set-dez).

#### EDUCAÇÃO

**Escolas de educação infantil (2022):** 10  
**Escolas de ensino fundamental (2022):** 9  
**Escolas de ensino médio (2022):** 1  
**Escolas de educação profissional (2022):** 0  
**Escolas em áreas indígenas (2022):** -  
**Instituições de ensino superior presenciais (2023):** Uece  
**Matrículas da educação infantil (2022):** 630  
**Matrículas do ensino fundamental (2022):** 1.680  
**Matrículas do ensino médio (2022):** 276  
**Taxa de abandono (2021)**  
**Anos iniciais (até o 5º ano):** 0,3  
**Anos finais (do 6º ao 9º ano):** 0  
**Ensino médio:** 5,9  
**Nota do Ideb (2021)**  
**Anos iniciais (até o 5º ano):** 5,2  
**Anos finais (do 6º ao 9º ano):** 5,1  
**Ensino médio:** 4

#### SAÚDE

**Transferência SUS hab/ano (2022):** R\$ 511,87  
**Cobertura Saúde da Família (dez – 2022):** 98,05%  
**Taxa de Mortalidade Infantil (2022)\*:** 8,20%  
\* A cada mil nascidos vivos. Segundo informado pela Secretaria da Saúde do Estado, os dados estão sujeitos a revisão.

#### CULTURA

**Meios de comunicação afiliados à Acert:** -  
**Tesouros Vivos:** Mestre da Cultura 2018 – Mestre Zé Carneiro  
**Padroeira:** Nossa Senhora da Conceição  
**Equipamentos culturais:** uma biblioteca, um teatro, um museu e um ponto de cultura

#### SEGURANÇA PÚBLICA

**AIS 15**  
**Polícia Militar:** (85) 3343 1190 / 3343 6821 / 3343 6820  
**Polícia Civil:** (85) 3343 6813  
**Corpo de Bombeiros:** (88) 3321 1452  
**Pefoce Região dos Sertões:** (85) 3343 6940  
**CVLIs (2022):** 2

#### JUSTIÇA

Fórum Governador Waldemar Alcântara e Silva  
Entrância inicial  
☎ (85) 3325 1426  
**Varas:** 1  
**Promotorias:** 1  
**Defensores:** -  
**Cartório eleitoral:** (85) 3453 3505 (vinculado a Baturité)

#### POLÍTICA

**Eleitores (abr – 2023):** 10.372  
**Deputados federais mais votados (2022):** Adelita Monteiro (NE) – 1.455 votos, André Figueiredo (E) – 1.103 votos, Eliane Braz (S) – 777 votos  
**Deputados estaduais mais votados (2022):** Kiko Sampaio (S) – 1.973 votos, Leonardo Araújo (S) – 1.554 votos, Simão Pedro (S) – 871 votos  
**Vereadores mais votados (2020):** Orquidea (E) – 357 votos, Clesio da Autoescola (E) – 352 votos, Quita (E) – 345 votos

#### ADMINISTRAÇÃO PÚBLICA

**Ranking ICGM (2021)\*:** 36º (de 79)  
🌐 www.pacoti.ce.gov.br  
☎ (85) 3325 1410 / 3325 1413  
**Prefeito:** Marcos Venícios Norjosa Gonzaga (Dr. Marcos)  
**Vereadores:** 9  
**Distritos:** Pacoti, Colina, Fátima e Santa Ana  
**CNPJ:** 07.910.755/0001-72  
\* População de até 20 mil habitantes.



MAURI MELO, EM 8/12/2016

O ECONOMISTA CLÁUDIO FERREIRA LIMA (1941-2018) FOI CONSULTOR EDITORIAL DO ANUÁRIO DO CEARÁ



#### DADOS GERAIS

**CEP:** 62770-000 a 62779-999  
**Distância de Fortaleza:** 93,5 km  
**Tempo estimado de viagem:** 1h33min  
**Principal via de acesso:** CE-065  
**Localização:** microrregião de Baturité  
**Municípios limítrofes:** Baturité, Caridade, Guaramiranga, Palmácia e Redenção

#### RANKING PIB CE

Ano	Ranking
2011	106º
2012	121º
2013	117º
2014	114º
2015	132º
2016	115º
2017	102º
2018	140º
2019	135º
2020	138º

#### UNIDADE DE CONSERVAÇÃO

**Estadual:** APA da Serra de Baturité, APA da Serra de Baturité, APA do Rio Pacoti  
**Reserva Particular do Patrimônio Natural (RPPN):** Passaredo e Serra da Pacavira

#### SELO UNICEF

1999-2000  
2001-2002  
2003-2004  
2005-2006  
2007-2008  
2009-2012  
2013-2016  
2017-2020  
**IDM (2018):** 28,24 (52º no Ceará)  
**IDH (2010):** 0,635 (42º no Ceará e 3.393º no Brasil)





DIVULGAÇÃO/MARCELO TEIXEIRA

O MUNICÍPIO DE PACUJÁ  
ESTÁ LOCALIZADO NA  
MICRORREGIÃO DE SOBRAL



DADOS GERAIS

**CEP:** 62180-000 a 62183-999  
**Distância de Fortaleza:** 311,4 km  
**Tempo estimado de viagem:** 5h11min  
**Principais vias de acesso:** BR-222 / BR-403 / CE-253 / CE-321  
**Localização:** microrregião de Sobral  
**Municípios limítrofes:** Cariré, Graça, Mucambo e Reriutaba

RANKING PIB CE

2011	182º
2012	181º
2013	181º
2014	183º
2015	182º
2016	181º
2017	182º
2018	183º
2019	183º
2020	183º

SELO UNICEF

2017-2020  
**IDM (2018):** 21,74 (108º no Ceará)  
**IDH (2010):** 0,621 (70º no Ceará e 3.680º no Brasil)

# PACUJÁ

HISTÓRIA

**Data de aniversário:** 22/9  
**Toponímia:** palavra originária do tupi, que significa “frutos de pacova”  
**Gentílico:** pacujaense

DEMOGRAFIA

**População (Censo 2022):** 6.175  
**População (Censo 2010):** 5.986  
**Total de homens (Censo 2010):** 2.902  
**Total de mulheres (Censo 2010):** 3.084  
**População urbana (Censo 2010):** 3.723  
**População rural (Censo 2010):** 2.263  
**Densidade demográfica hab/km² (Censo 2022):** 69,89

GEOGRAFIA

**Área:** 88,36 km²  
**Latitude:** 3º 58' 48”  
**Longitude:** 40º 41' 53”  
**Altitude:** 150 m  
**Clima:** tropical quente semiárido brando e tropical quente subúmido, com chuvas de janeiro a abril  
**Relevo:** Planalto da Ibiapaba e sertões  
**Vegetação:** caatinga arbustiva aberta e floresta caducifólia espinhosa (caatinga arbórea)  
**Precipitação pluviométrica (média em 2022):** 1.158,9 mm

INFRAESTRUTURA

**Domicílios (Censo 2022):** 2.798  
**Serviço de água urbano (habitantes – 2021)\*:** 4.073  
**Esgoto urbano (habitantes – 2021)\*:** 0  
**Serviço de água rural (habitantes – 2021)\*:** 515  
**Acessos de Banda Larga Fixa (fev – 2023):** 244  
**Cinturão Digital:** não  
\* De acordo com a SCidades, os dados de 2022 estão em consolidação e conferência por parte dos municípios.

ECONOMIA

**PIB (2020):** R\$ 55.101.330  
**Agropecuária (2020):** R\$ 3.611.520  
**Indústria (2020):** R\$ 2.388.110  
**Serviços (2020):** R\$ 16.806.050  
**Serviços públicos (2020):** R\$ 29.859.750  
**Impostos, líquidos de subsídios, sobre produtos (2020):** R\$ 2.435.890  
**PIB per capita (2020):** R\$ 8.413,70  
**Benefícios da Previdência Social (2022):** R\$ 20.851.165,17  
**Beneficiários da Previdência Social (dez – 2022):** 1.422  
**Auxílio Brasil (2022):** R\$ 5.515.565  
**Famílias Beneficiárias do Auxílio Brasil (2022):** 1.232  
**Instituições financeiras (mar – 2023):** Banco do Brasil (atendimento e atendimento eletrônico)

FINANÇAS PÚBLICAS

**Receita Total (2022):** R\$ 41.089.207,01  
**Receita Tributária (2022):** R\$ 994.205,69  
**Cota-parte do FPM (2022):** R\$ 13.078.926,54  
**Transferência do SUS (2022):** R\$ 3.101.871,04  
**Cota-parte do ICMS (2022):** R\$ 8.455.639,86  
**Fundeb (2022):** R\$ 11.593.565,04  
**Despesa Total (2022):** R\$ 42.213.451,35  
**Despesa de Pessoal (2022)\*:** R\$ 16.317.053,23  
\* O dado é referente ao terceiro quadrimestre (set-dez).

EDUCAÇÃO

**Escolas de educação infantil (2022):** 7  
**Escolas de ensino fundamental (2022):** 6  
**Escolas de ensino médio (2022):** 2  
**Escolas de educação profissional (2022):** 1  
**Escolas em áreas indígenas (2022):** -  
**Instituições de ensino superior presenciais (2023):** -  
**Matrículas da educação infantil (2022):** 308  
**Matrículas do ensino fundamental (2022):** 836  
**Matrículas do ensino médio (2022):** 645  
**Taxa de abandono (2021)**  
**Anos iniciais (até o 5º ano):** 0,2  
**Anos finais (do 6º ao 9º ano):** 1,6  
**Ensino médio:** 0,3  
**Nota do Ideb (2021)**  
**Anos iniciais (até o 5º ano):** 7,2  
**Anos finais (do 6º ao 9º ano):** 5,3  
**Ensino médio:** 5,7

SAÚDE

**Transferência SUS hab/ano (2022):** R\$ 375,18  
**Cobertura Saúde da Família (dez – 2022):** 100%  
**Taxa de Mortalidade Infantil (2022)\*:** 0%  
\* A cada mil nascidos vivos. Segundo informado pela Secretaria da Saúde do Estado, os dados estão sujeitos a revisão.

CULTURA

**Meios de comunicação afiliados à Acert:** -  
**Padroeiro:** São João Batista  
**Equipamentos culturais:** uma biblioteca e um museu

SEGURANÇA PÚBLICA

**AIS 14**  
**Polícia Militar:** (88) 3611 0484 / 3677 4264  
**Polícia Civil:** (88) 3677 4711 / 3677 4291 / 3611 7808  
**Corpo de Bombeiros:** (88) 3677 4660  
**Pefoce Região Norte:** (88) 3614 5485  
**CVLIs (2022):** -

JUSTIÇA

Fórum Desembargador Francisco Haroldo R. de Albuquerque  
Comarca vinculada a Mucambo  
☎ (88) 3654 1222 / 3654 1289 / 3654 1552  
**Varas:** -  
**Promotorias:** -  
**Defensores:** -  
**Cartório eleitoral:** (85) 3453 3579 (vinculado a Reriutaba)

POLÍTICA

**Eleitores (abr – 2023):** 6.414  
**Deputados federais mais votados (2022):** AJ Albuquerque (E) – 1.821 votos, Idilvan (E) – 1.100 votos, Moses Rodrigues (E) – 832 votos  
**Deputados estaduais mais votados (2022):** Almir Bié (S) – 1.919 votos, Evandro Leitão (E) – 824 votos, Sérgio Aguiar (E) – 779 votos  
**Vereadores mais votados (2020):** Eraldo Aguiar (E) – 759 votos, Lincélica (E) – 511 votos, Júnior Brito (E) – 506 votos

ADMINISTRAÇÃO PÚBLICA

**Ranking ICGM (2021)\*:** 15º (de 79)  
🌐 www.pacuja.ce.gov.br  
☎ (88) 3641 1091  
**Prefeito interino:** Orlando Aguiar  
**Vereadores:** 9  
**Distritos:** Pacujá  
**CNPJ:** 07.734.148/0001-07  
\* População de até 20 mil habitantes.

# PALHANO

HISTÓRIA

**Data de aniversário:** 8/5  
**Toponímia:** homenagem ao primeiro morador da região, José Palhano  
**Gentílico:** palhanense

DEMOGRAFIA

**População (Censo 2022):** 9.346  
**População (Censo 2010):** 8.866  
**Total de homens (Censo 2010):** 4.470  
**Total de mulheres (Censo 2010):** 4.396  
**População urbana (Censo 2010):** 4.515  
**População rural (Censo 2010):** 4.351  
**Densidade demográfica hab/km² (Censo 2022):** 21,39

GEOGRAFIA

**Área:** 437 km²  
**Latitude:** 4º 44' 48”  
**Longitude:** 37º 57' 40”  
**Altitude:** 14,18 m  
**Clima:** tropical quente semiárido e tropical quente semiárido brando, com chuvas de fevereiro a abril  
**Relevo:** planície ribeirinha, sertões, tabuleiros costeiros e tabuleiros interiores  
**Vegetação:** caatinga arbustiva aberta e complexo vegetacional da zona litorânea  
**Precipitação pluviométrica (média em 2022):** 865,2 mm

INFRAESTRUTURA

**Domicílios (Censo 2022):** 4.287  
**Serviço de água urbano (habitantes – 2021)\*:** 4.110  
**Esgoto urbano (habitantes – 2021)\*:** 0  
**Serviço de água rural (habitantes – 2021)\*:** 2.025  
**Acessos de Banda Larga Fixa (fev – 2023):** 405  
**Cinturão Digital:** sim  
\* De acordo com a SCidades, os dados de 2022 estão em consolidação e conferência por parte dos municípios.

ECONOMIA

**PIB (2020):** R\$ 93.035.160  
**Agropecuária (2020):** R\$ 18.122.410  
**Indústria (2020):** R\$ 4.046.520  
**Serviços (2020):** R\$ 25.654.530  
**Serviços públicos (2020):** R\$ 40.594.100  
**Impostos, líquidos de subsídios, sobre produtos (2020):** R\$ 4.617.600  
**PIB per capita (2020):** R\$ 9.874,25  
**Benefícios da Previdência Social (2022):** R\$ 23.618.062,95  
**Beneficiários da Previdência Social (dez – 2022):** 1.656  
**Auxílio Brasil (2022):** R\$ 8.769.043  
**Famílias Beneficiárias do Auxílio Brasil (2022):** 1.884  
**Instituições financeiras (mar – 2023):** Bradesco (atendimento e atendimento eletrônico)

FINANÇAS PÚBLICAS

**Receita Total (2022):** R\$ 43.976.786,42  
**Receita Tributária (2022):** R\$ 1.894.015,36  
**Cota-parte do FPM (2022):** R\$ 12.952.725,15  
**Transferência do SUS (2022):** R\$ 4.443.122,26  
**Cota-parte do ICMS (2022):** R\$ 5.619.614,74  
**Fundeb (2022):** R\$ 12.312.128,02  
**Despesa Total (2022):** R\$ 42.974.221,31  
**Despesa de Pessoal (2022)\*:** R\$ 21.727.398,90  
\* O dado é referente ao terceiro quadrimestre (set-dez).

EDUCAÇÃO

**Escolas de educação infantil (2022):** 4  
**Escolas de ensino fundamental (2022):** 5  
**Escolas de ensino médio (2022):** 1  
**Escolas de educação profissional (2022):** 0  
**Escolas em áreas indígenas (2022):** -  
**Instituições de ensino superior presenciais (2023):** -  
**Matrículas da educação infantil (2022):** 360  
**Matrículas do ensino fundamental (2022):** 1.113  
**Matrículas do ensino médio (2022):** 337  
**Taxa de abandono (2021)**  
**Anos iniciais (até o 5º ano):** 0  
**Anos finais (do 6º ao 9º ano):** 0  
**Ensino médio:** 1,3  
**Nota do Ideb (2021)**  
**Anos iniciais (até o 5º ano):** 6,3  
**Anos finais (do 6º ao 9º ano):** 5,5  
**Ensino médio:** 4,5

SAÚDE

**Transferência SUS hab/ano (2022):** R\$ 447,37  
**Cobertura Saúde da Família (dez – 2022):** 100%  
**Taxa de Mortalidade Infantil (2022)\*:** 21,05%  
\* A cada mil nascidos vivos. Segundo informado pela Secretaria da Saúde do Estado, os dados estão sujeitos a revisão.

CULTURA

**Meios de comunicação afiliados à Acert:** -  
**Padroeira:** Nossa Senhora da Conceição  
**Equipamentos culturais:** uma biblioteca

SEGURANÇA PÚBLICA

**AIS 18**  
**Polícia Militar:** (88) 3411 8551  
**Polícia Civil:** (88) 3411 8567  
**Corpo de Bombeiros:** (88) 3423 1952 / 3423 1994  
**Pefoce Região do Vale do Jaguaribe:** (88) 3311 8095 / 3411 8089  
**CVLIs (2022):** 3



DEIVISON TEIXEIRA, EM 20/5/2010

NOSSA SENHORA DA CONCEIÇÃO  
É A PADROEIRA DE PALHANO



DADOS GERAIS

**CEP:** 62910-000 a 62919-999  
**Distância de Fortaleza:** 158,4 km  
**Tempo estimado de viagem:** 2h38min  
**Principais vias de acesso:** BR-116 / BR-122 / CE-371  
**Localização:** microrregião do Baixo Jaguaribe  
**Municípios limítrofes:** Aracati, Beberibe, Itaíçaba, Jaguaruana e Russas

RANKING PIB CE

2011	167º
2012	165º
2013	160º
2014	164º
2015	166º
2016	167º
2017	166º
2018	164º
2019	160º
2020	164º

SELO UNICEF

2003-2004  
2005-2006  
2009-2012  
2013-2016  
2017-2020  
**IDM (2018):** 22,54 (95º no Ceará)  
**IDH (2010):** 0,638 (36º no Ceará e 3.333º no Brasil)





AURÉLIO ALVES/O POVO

AÇUDE GERMINAL, LOCALIZADO EM PALMÁCIA, FOI O PRIMEIRO A SANGRAR NO CEARÁ EM 2023



#### DADOS GERAIS

**CEP:** 62780-000 a 62784-999  
**Distância de Fortaleza:** 66,2 km  
**Tempo estimado de viagem:** 1h06min  
**Principal via de acesso:** CE-065  
**Localização:** microrregião de Baturité  
**Municípios limítrofes:** Caridade, Guaiúba, Maranguape, Pacoti e Redenção

<b>2011</b>	135º
<b>2012</b>	142º
<b>2013</b>	156º
<b>2014</b>	137º
<b>2015</b>	147º
<b>2016</b>	150º
<b>2017</b>	145º
<b>2018</b>	152º
<b>2019</b>	158º
<b>2020</b>	147º

#### UNIDADE DE CONSERVAÇÃO

**Estadual:** APA da Serra de Baturité

#### SELO UNICEF

2001-2002  
2003-2004  
2007-2008  
2009-2012  
2013-2016  
**IDM (2018):** 22,29 (101º no Ceará)  
**IDH (2010):** 0,622 (65º no Ceará e 3.653º no Brasil)

# PALMÁCIA

#### HISTÓRIA

**Data de aniversário:** 28/8  
**Toponímia:** palavra originária do tupi, que significa “palmeira” ou “terra dos palmeirais”  
**Gentílico:** palmaciano

#### DEMOGRAFIA

**População (Censo 2022):** 10.242  
**População (Censo 2010):** 12.005  
**Total de homens (Censo 2010):** 6.002  
**Total de mulheres (Censo 2010):** 6.003  
**População urbana (Censo 2010):** 4.957  
**População rural (Censo 2010):** 7.048  
**Densidade demográfica hab/km² (Censo 2022):** 79,46

#### GEOGRAFIA

**Área:** 128,9 km²  
**Latitude:** 4º 08’ 51”  
**Longitude:** 38º 50’ 46”  
**Altitude:** 425,11 m  
**Clima:** tropical quente úmido, com chuvas de janeiro a maio  
**Relevo:** serras secas, serras úmidas e sertões  
**Vegetação:** caatinga arbustiva densa, floresta subcaduciifolia tropical pluvial (mata seca) e floresta subperenifolia tropical pluvio-nebular (mata úmida)  
**Precipitação pluviométrica (média em 2022):** 2.197,8 mm

#### INFRAESTRUTURA

**Domicílios (Censo 2022):** 4.287  
**Serviço de água urbano (habitantes – 2021)\*:** 5.133  
**Esgoto urbano (habitantes – 2021)\*:** 1.823  
**Serviço de água rural (habitantes – 2021)\*:** 1.975  
**Acessos de Banda Larga Fixa (fev – 2023):** 67  
**Cinturão Digital:** sim  
\* De acordo com a SCidades, os dados de 2022 estão em consolidação e conferência por parte dos municípios.

#### ECONOMIA

**PIB (2020):** R\$ 117.257.410  
Agropecuária (2020): R\$ 34.424.330  
Indústria (2020): R\$ 3.542.950  
Serviços (2020): R\$ 22.813.220  
Serviços públicos (2020): R\$ 53.277.170  
Impostos, líquidos de subsídios, sobre produtos (2020): R\$ 3.199.730  
**PIB per capita (2020):** R\$ 8.725,16  
**Benefícios da Previdência Social (2022):** R\$ 19.283.238,94  
**Beneficiários da Previdência Social (dez – 2022):** 1.386  
**Auxílio Brasil (2022):** R\$ 14.148.875  
**Famílias Beneficiárias do Auxílio Brasil (2022):** 3.082  
**Instituições financeiras (mar – 2023):** Bradesco (atendimento e atendimento eletrônico)

#### FINANÇAS PÚBLICAS

**Receita Total (2022):** R\$ 53.849.497,02  
**Receita Tributária (2022):** R\$ 2.298.044,24  
**Cota-parte do FPM (2022):** R\$ 17.270.366,27  
**Transferência do SUS (2022):** R\$ 5.043.650  
**Cota-parte do ICMS (2022):** R\$ 6.764.647,27  
**Fundeb (2022):** R\$ 13.127.259,26  
**Despesa Total (2022):** R\$ 55.039.097,34  
**Despesa de Pessoal (2022)\*:** R\$ 24.300.571,84  
\* O dado é referente ao terceiro quadrimestre (set-dez).

#### EDUCAÇÃO

**Escolas de educação infantil (2022):** 8  
**Escolas de ensino fundamental (2022):** 8  
**Escolas de ensino médio (2022):** 2  
**Escolas de educação profissional (2022):** 1  
**Escolas em áreas indígenas (2022):** -  
**Instituições de ensino superior presenciais (2023):** -  
**Matrículas da educação infantil (2022):** 485  
**Matrículas do ensino fundamental (2022):** 1.189  
**Matrículas do ensino médio (2022):** 750  
**Taxa de abandono (2021)**  
**Anos iniciais (até o 5º ano):** 0  
**Anos finais (do 6º ao 9º ano):** 0,2  
**Ensino médio:** 0,1  
**Nota do Ideb (2021)**  
**Anos iniciais (até o 5º ano):** 5,8  
**Anos finais (do 6º ao 9º ano):** 4,9  
**Ensino médio:** 4,8

#### SAÚDE

**Transferência SUS hab/ano (2022):** R\$ 281,46  
**Cobertura Saúde da Família (dez – 2022):** 76,04%  
**Taxa de Mortalidade Infantil (2022)\*:** 12,20%  
\* A cada mil nascidos vivos. Segundo informado pela Secretaria da Saúde do Estado, os dados estão sujeitos a revisão.

#### CULTURA

**Meios de comunicação afiliados à Acert:** -  
**Padroeiro:** São Francisco de Assis  
**Equipamentos culturais:** uma biblioteca

#### SEGURANÇA PÚBLICA

**AIS 15**  
**Polícia Militar:** (85) 3343 1190 / 3343 6821 / 3343 6820  
**Polícia Civil:** (85) 3343 6813  
**Corpo de Bombeiros:** (88) 3321 1452  
**Pefoce Região dos Sertões:** (85) 3343 6940  
**CVLIs (2022):** 5

#### JUSTIÇA

Fórum Desembargador Edgar Carlos de Amorim  
Comarca vinculada a Pacoti  
☎ (85) 3322 1004 / 3322 1149  
**Varas:** -  
**Promotorias:** -  
**Defensores:** -  
**Cartório eleitoral:** (85) 3453 3504 (vinculado a Maranguape)

#### POLÍTICA

**Eleitores (abr – 2023):** 9.226  
**Deputados federais mais votados (2022):** Fernanda Pessoa (E) – 2.996 votos, André Figueiredo (E) – 680 votos, Idilvan (E) – 486 votos  
**Deputados estaduais mais votados (2022):** Leonardo Araújo (S) – 3.035 votos, Dr. Licilvio Girão (E) – 903 votos, Marcos Sobreira (E) – 442 votos  
**Vereadores mais votados (2020):** Junior Holanda (E) – 646 votos, Júnior Bodega (E) – 512 votos, Maiara Campos (E) – 499 votos

#### ADMINISTRAÇÃO PÚBLICA

**Ranking ICGM (2021)\*:** 42º (de 79)  
☎ www.palmacia.ce.gov.br  
☎ (85) 3339 1641  
**Prefeito:** David Campos Martins (David Campos)  
**Vereadores:** 9  
**Distritos:** Gado, Gados dos Rodrigues e Palmácia  
**CNPJ:** 07.711.666/0001-05  
\* População de até 20 mil habitantes.

# PARACURU

#### HISTÓRIA

**Data de aniversário:** 22/11  
**Toponímia:** palavra originária do tupi, que significa “lagarto do mar”  
**Gentílico:** paracuruense

#### DEMOGRAFIA

**População (Censo 2022):** 38.691  
**População (Censo 2010):** 31.636  
**Total de homens (Censo 2010):** 15.852  
**Total de mulheres (Censo 2010):** 15.784  
**População urbana (Censo 2010):** 20.589  
**População rural (Censo 2010):** 11.047  
**Densidade demográfica hab/km² (Censo 2022):** 126,97

#### GEOGRAFIA

**Área:** 304,7 km²  
**Latitude:** 3º 24’ 57”  
**Longitude:** 39º 01’ 43”  
**Altitude:** 10 m  
**Clima:** tropical quente semiárido brando, com chuvas de janeiro a abril  
**Relevo:** planície litorânea, planície ribeirinha, sertões e tabuleiros costeiros  
**Vegetação:** complexo vegetacional da zona litorânea e floresta mista dicotilo-palmaceae (mata ciliar com carnúba)  
**Precipitação pluviométrica (média em 2022):** 1.677,1 mm

#### INFRAESTRUTURA

**Domicílios (Censo 2022):** 20.100  
**Serviço de água urbano (habitantes – 2021)\*:** 20.692  
**Esgoto urbano (habitantes – 2021)\*:** 7.560  
**Serviço de água rural (habitantes – 2021)\*:** 736  
**Acessos de Banda Larga Fixa (fev – 2023):** 6.337  
**Cinturão Digital:** sim  
\* De acordo com a SCidades, os dados de 2022 estão em consolidação e conferência por parte dos municípios.

#### ECONOMIA

**PIB (2020):** R\$ 516.611.290  
Agropecuária (2020): R\$ 50.385.940  
Indústria (2020): R\$ 90.129.640  
Serviços (2020): R\$ 185.903.030  
Serviços públicos (2020): R\$ 160.297.180  
Impostos, líquidos de subsídios, sobre produtos (2020): R\$ 29.895.490  
**PIB per capita (2020):** R\$ 14.633,22  
**Benefícios da Previdência Social (2022):** R\$ 93.092.463,50  
**Beneficiários da Previdência Social (dez – 2022):** 6.385  
**Auxílio Brasil (2022):** R\$ 29.496.684  
**Famílias Beneficiárias do Auxílio Brasil (2022):** 6.756  
**Instituições financeiras (mar – 2023):** Banco do Brasil (agência e atendimento eletrônico), Caixa Econômica (atendimento e atendimento eletrônico) e Bradesco (agência e atendimento eletrônico)

#### FINANÇAS PÚBLICAS

**Receita Total (2022):** R\$ 149.012.264,12  
**Receita Tributária (2022):** R\$ 9.624.355,81  
**Cota-parte do FPM (2022):** R\$ 34.540.600,11  
**Transferência do SUS (2022):** R\$ 14.444.094,92  
**Cota-parte do ICMS (2022):** R\$ 11.930.973,20  
**Fundeb (2022):** R\$ 54.616.530,73  
**Despesa Total (2022):** R\$ 159.130.501,65  
**Despesa de Pessoal (2022)\*:** R\$ 69.017.642,10  
\* O dado é referente ao terceiro quadrimestre (set-dez).

#### EDUCAÇÃO

**Escolas de educação infantil (2022):** 17  
**Escolas de ensino fundamental (2022):** 21  
**Escolas de ensino médio (2022):** 4  
**Escolas de educação profissional (2022):** 3  
**Escolas em áreas indígenas (2022):** -  
**Instituições de ensino superior presenciais (2023):** IFCE  
**Matrículas da educação infantil (2022):** 1.959  
**Matrículas do ensino fundamental (2022):** 5.647  
**Matrículas do ensino médio (2022):** 1.669  
**Taxa de abandono (2021)**  
**Anos iniciais (até o 5º ano):** 0,1  
**Anos finais (do 6º ao 9º ano):** 0,1  
**Ensino médio:** 1,6  
**Nota do Ideb (2021)**  
**Anos iniciais (até o 5º ano):** 6,6  
**Anos finais (do 6º ao 9º ano):** 5,3  
**Ensino médio:** 4,8

#### SAÚDE

**Transferência SUS hab/ano (2022):** R\$ 379,46  
**Cobertura Saúde da Família (dez – 2022):** 100%  
**Taxa de Mortalidade Infantil (2022)\*:** 18,66%  
\* A cada mil nascidos vivos. Segundo informado pela Secretaria da Saúde do Estado, os dados estão sujeitos a revisão.

#### CULTURA

**Meios de comunicação afiliados à Acert:** Rádio Ômega FM e Rádio Bons Ventos FM  
**Tesouros Vivos:** Mestre da Cultura 2008 – Mestra Mariinha da Lô  
**Padroeiros:** São Pedro e Nossa Senhora dos Remédios  
**Equipamentos culturais:** um teatro e um ponto de cultura

#### SEGURANÇA PÚBLICA

**AIS 23**  
**Polícia Militar:** (85) 3344 1329  
**Polícia Civil:** (85) 3344 1333  
**Corpo de Bombeiros:** (85) 98878 7614  
**Pefoce Região do Vale do Curu:** (85) 98402 6520 / 6527  
**CVLIs (2022):** 15

#### JUSTIÇA

Fórum Desembargador Francisco Adalberto de Oliveira Barros Leal  
Entrância inicial  
☎ (85) 3344 1466  
**Varas:** 1  
**Promotorias:** 1  
**Defensores:** -  
**Cartório eleitoral:** (85) 3453 3609

#### POLÍTICA

**Eleitores (abr – 2023):** 31.244  
**Deputados federais mais votados (2022):** Denis Bezerra (NE) – 4.170 votos, Julierme Sena (S) – 1.398 votos, Robério Monteiro (E) – 1.341 votos  
**Deputados estaduais mais votados (2022):** Cláudio Pinho (E) – 4.665 votos, Magnolia Rocha (S) – 2.199 votos, Felipe Mota (E) – 2.025 votos  
**Vereadores mais votados (2020):** Toto do .Marcos do Coco (E) – 1.216 votos, Magno (E) – 772 votos, Carlos Júnior (E) – 616 votos

#### ADMINISTRAÇÃO PÚBLICA

**Ranking ICGM (2021)\*:** 17º (de 68)  
☎ www.paracuru.ce.gov.br  
☎ (85) 3344 8800 / 3344 8801  
**Prefeito:** Wembley Gomes Costa (Beim)  
**Vereadores:** 13  
**Distritos:** Jardim, Paracuru e Poço Doce  
**CNPJ:** 07.592.298/0001-15  
\* População acima de 20 mil e menor que 50 mil habitantes.



DIVULGAÇÃO/ANA CATARINA

A CAMPEÃ MUNDIAL DE SURFE SILVANA LIMA NASCEU EM PARACURU



#### DADOS GERAIS

**CEP:** 62680-000 a 62684-999  
**Distância de Fortaleza:** 90,8 km  
**Tempo estimado de viagem:** 1h30min  
**Principais vias de acesso:** BR-222 / CE-085 / CE-135 / CE-341  
**Localização:** microrregião do Baixo Curu  
**Municípios limítrofes:** Paraipaba e São Gonçalo do Amarante

#### RANKING PIB CE

<b>2011</b>	36º
<b>2012</b>	34º
<b>2013</b>	35º
<b>2014</b>	37º
<b>2015</b>	38º
<b>2016</b>	40º
<b>2017</b>	40º
<b>2018</b>	41º
<b>2019</b>	41º
<b>2020</b>	43º

#### UNIDADE DE CONSERVAÇÃO

**Estadual:** APA das Dunas do Litoral Oeste, APA das Dunas do Paracuru e APA do Estuário do Rio Curu

#### SELO UNICEF

2003-2004  
2005-2006  
2007-2008  
2009-2012  
2017-2020  
**IDM (2018):** 30,85 (39º no Ceará)  
**IDH (2010):** 0,637 (38º no Ceará e 3.357º no Brasil)





DIVULGAÇÃO/ MÁRCIO DE OLIVEIRA

LAGOINHA É UMA DAS ATRAÇÕES DE PARAIPABA



DADOS GERAIS

**CEP:** 62685-000 a 62689-999  
**Distância de Fortaleza:** 94,1 km  
**Tempo estimado de viagem:** 1h34min  
**Principais vias de acesso:** BR-222 / CE-085 / CE-162  
**Localização:** microrregião do Baixo Curu  
**Municípios limítrofes:** Paracuru, São Gonçalo do Amarante e Trairi

RANKING PIB CE

2011	53º
2012	51º
2013	50º
2014	48º
2015	44º
2016	41º
2017	56º
2018	52º
2019	52º
2020	47º

UNIDADE DE CONSERVAÇÃO

**Estadual:** APA das Dunas da Lagoinha e APA do Estuário do Rio Curu

SELO UNICEF

2001-2002  
2003-2004  
2005-2006  
2007-2008  
**IDM (2018):** 35,41 (25º no Ceará)  
**IDH (2010):** 0,634 (43º no Ceará e 3.407º no Brasil)

# PARAIPABA

HISTÓRIA

**Data de aniversário:** 5/2  
**Toponímia:** etimologicamente significa “lugar onde as águas pluviais se confundem com as marés”  
**Gentílico:** paraipabense

DEMOGRAFIA

**População (Censo 2022):** 32.216  
**População (Censo 2010):** 30.041  
**Total de homens (Censo 2010):** 15.291  
**Total de mulheres (Censo 2010):** 14.750  
**População urbana (Censo 2010):** 13.435  
**População rural (Censo 2010):** 16.606  
**Densidade demográfica hab/km² (Censo 2022):** 111,39

GEOGRAFIA

**Área:** 289,2 km²  
**Latitude:** 3º 26’ 18”  
**Longitude:** 39º 08’ 49”  
**Altitude:** 26 m  
**Clima:** tropical quente semiárido brando, com chuvas de janeiro a maio  
**Relevo:** planície litorânea, planície ribeirinha, sertões e tabuleiros costeiros  
**Vegetação:** complexo vegetacional da zona litorânea e floresta mista dicotilo-palmaceae (mata ciliar com carnaúba)  
**Precipitação pluviométrica (média em 2022):** 1.839,8 mm

INFRAESTRUTURA

**Domicílios (Censo 2022):** 14.338  
**Serviço de água urbano (habitantes – 2021)\*:** 12.768  
**Esgoto urbano (habitantes – 2021)\*:** 10.289  
**Serviço de água rural (habitantes – 2021)\*:** 6.025  
**Acessos de Banda Larga Fixa (fev – 2023):** 2.396  
**Cinturão Digital:** sim  
\* De acordo com a SCidades, os dados de 2022 estão em consolidação e conferência por parte dos municípios.

ECONOMIA

**PIB (2020):** R\$ 486.826.450  
Agropecuária (2020): R\$ 94.087.150  
Indústria (2020): R\$ 83.771.690  
Serviços (2020): R\$ 134.203.190  
Serviços públicos (2020): R\$ 139.557.820  
Impostos, líquidos de subsídios, sobre produtos (2020): R\$ 35.206.610

**PIB per capita (2020):** R\$ 14.755,89  
**Benefícios da Previdência Social (2022):** R\$ 77.160.301,40  
**Beneficiários da Previdência Social (dez – 2022):** 5.580  
**Auxílio Brasil (2022):** R\$ 29.183.467  
**Famílias Beneficiárias do Auxílio Brasil (2022):** 6.853  
**Instituições financeiras (mar – 2023):** Banco do Brasil (atendimento e atendimento eletrônico), Bradesco (agência e atendimento eletrônico) e Topázio (atendimento eletrônico)

FINANÇAS PÚBLICAS

**Receita Total (2022):** R\$ 150.386.360,57  
**Receita Tributária (2022):** R\$ 7.881.258,52  
**Cota-parte do FPM (2022):** R\$ 34.524.809,46  
**Transferência do SUS (2022):** R\$ 13.859.059,20  
**Cota-parte do ICMS (2022):** R\$ 8.679.809  
**Fundeb (2022):** R\$ 46.335.452,66  
**Despesa Total (2022):** R\$ 137.903.956,67  
**Despesa de Pessoal (2022)\*:** R\$ 56.330.404,55  
\* O dado é referente ao terceiro quadrimestre (set-dez).

EDUCAÇÃO

**Escolas de educação infantil (2022):** 21  
**Escolas de ensino fundamental (2022):** 23  
**Escolas de ensino médio (2022):** 3  
**Escolas de educação profissional (2022):** 1  
**Escolas em áreas indígenas (2022):** -  
**Instituições de ensino superior presenciais (2023):** -  
**Matrículas da educação infantil (2022):** 1.955  
**Matrículas do ensino fundamental (2022):** 4.701  
**Matrículas do ensino médio (2022):** 1.431  
**Taxa de abandono (2021)**  
**Anos iniciais (até o 5º ano):** 0  
**Anos finais (do 6º ao 9º ano):** 0,1  
**Ensino médio:** 0  
**Nota do Ideb (2021)**  
**Anos iniciais (até o 5º ano):** 5,9  
**Anos finais (do 6º ao 9º ano):** 5  
**Ensino médio:** 4,3

SAÚDE

**Transfêrência SUS hab/ano (2022):** R\$ 417,04  
**Cobertura Saúde da Família (dez – 2022):** 95,20%  
**Taxa de Mortalidade Infantil (2022)\*:** 8,93%  
\* A cada mil nascidos vivos. Segundo informado pela Secretaria da Saúde do Estado, os dados estão sujeitos a revisão.

CULTURA

**Meios de comunicação afiliados à Acert:** Rádio Plus FM 88,7  
**Padroeira:** Santa Rita de Cássia  
**Equipamentos culturais:** uma biblioteca e um ponto de cultura

SEGURANÇA PÚBLICA

**AIS 23**  
**Polícia Militar:** (85) 3344 1329  
**Polícia Civil:** (85) 3344 1333  
**Corpo de Bombeiros:** (85) 98878 7614  
**Pefoce Região do Vale do Curu:** (85) 98402 6520 / 6527  
**CVLIs (2022):** 6

JUSTIÇA

Fórum Desembargador Hugo Pereira  
Entrância inicial  
☎ (85) 3363 1442  
**Varas:** 1  
**Promotorias:** 1  
**Defensores:** -  
**Cartório eleitoral:** (85) 3453 3609 (vinculado a Paracuru)

POLÍTICA

**Eleitores (abr – 2023):** 25.510  
**Deputados federais mais votados (2022):** Domingos Neto (E) – 6.631 votos, Eduardo Bismarck (E) – 1.224 votos, Moses Rodrigues (E) – 1.150 votos  
**Deputados estaduais mais votados (2022):** Marta Gonçalves (E) – 5.265 votos, Helaine Coelho (S) – 2.446 votos, Cláudio Pinho (E) – 1.002 votos  
**Vereadores mais votados (2020):** Marcelo Alves (E) – 782 votos, Renan Martins (E) – 759 votos, Regim (E) – 724 votos

ADMINISTRAÇÃO PÚBLICA

**Ranking ICGM (2021)\*:** 59º (de 68)  
🌐 www.paraipaba.ce.gov.br  
☎ (85) 3363 1212 / 3363 1440  
**Prefeita:** Ariana Cordeiro Façanha de Aquino (Ariana Aquino)  
**Vereadores:** 13  
**Distritos:** Boa Vista, Camboas, Lagoinha e Paraipaba  
**CNPJ:** 10.380.608/0001-42  
\* População acima de 20 mil e menor que 50 mil habitantes.

# PARAMBU

HISTÓRIA

**Data de aniversário:** 15/9  
**Toponímia:** palavra originária do tupi, que significa “pequena cachoeira”  
**Gentílico:** parambuense

DEMOGRAFIA

**População (Censo 2022):** 31.445  
**População (Censo 2010):** 31.309  
**Total de homens (Censo 2010):** 15.262  
**Total de mulheres (Censo 2010):** 16.047  
**População urbana (Censo 2010):** 14.106  
**População rural (Censo 2010):** 17.203  
**Densidade demográfica hab/km² (Censo 2022):** 13,59

GEOGRAFIA

**Área:** 2.314 km²  
**Latitude:** 6º 12’ 40”  
**Longitude:** 40º 41’ 49”  
**Altitude:** 478,67 m  
**Clima:** tropical quente semiárido, com chuvas de fevereiro a abril  
**Relevo:** Planalto da Ibiapaba, serras secas, sertões e tabuleiros interiores  
**Vegetação:** caatinga arbustiva aberta, carrasco, floresta caducifólia espinhosa (caatinga arbórea) e floresta subcaducifólia tropical pluvial (mata seca)  
**Precipitação pluviométrica (média em 2022):** 561,9 mm

INFRAESTRUTURA

**Domicílios (Censo 2022):** 15.369  
**Serviço de água urbano (habitantes – 2021)\*:** 11.949  
**Esgoto urbano (habitantes – 2021)\*:** 0  
**Serviço de água rural (habitantes – 2021)\*:** 0  
**Acessos de Banda Larga Fixa (fev – 2023):** 1.285  
**Cinturão Digital:** sim  
\* De acordo com a SCidades, os dados de 2022 estão em consolidação e conferência por parte dos municípios.

ECONOMIA

**PIB (2020):** R\$ 262.157.360  
Agropecuária (2020): R\$ 40.982.080  
Indústria (2020): R\$ 8.349.080  
Serviços (2020): R\$ 85.813.860  
Serviços públicos (2020): R\$ 113.290.410  
Impostos, líquidos de subsídios, sobre produtos (2020): R\$ 13.721.920  
**PIB per capita (2020):** R\$ 8.334,36  
**Benefícios da Previdência Social (2022):** R\$ 132.221.979,91  
**Beneficiários da Previdência Social (dez – 2022):** 9.306  
**Auxílio Brasil (2022):** R\$ 19.421.339  
**Famílias Beneficiárias do Auxílio Brasil (2022):** 4.475  
**Instituições financeiras (mar – 2023):** Banco do Brasil (atendimento e atendimento eletrônico) e Bradesco (agência)

FINANÇAS PÚBLICAS

**Receita Total (2022):** R\$ 123.682.829,52  
**Receita Tributária (2022):** R\$ 3.078.902,09  
**Cota-parte do FPM (2022):** R\$ 34.540.732,13  
**Transferência do SUS (2022):** R\$ 14.213.676,40  
**Cota-parte do ICMS (2022):** R\$ 8.300.692,80  
**Fundeb (2022):** R\$ 37.445.461,09  
**Despesa Total (2022):** R\$ 127.650.430,55  
**Despesa de Pessoal (2022)\*:** R\$ 42.885.296,95  
\* O dado é referente ao terceiro quadrimestre (set-dez).

EDUCAÇÃO

**Escolas de educação infantil (2022):** 47  
**Escolas de ensino fundamental (2022):** 49  
**Escolas de ensino médio (2022):** 3  
**Escolas de educação profissional (2022):** 2  
**Escolas em áreas indígenas (2022):** -  
**Instituições de ensino superior presenciais (2023):** FAMEP  
**Matrículas da educação infantil (2022):** 1.362  
**Matrículas do ensino fundamental (2022):** 3.732  
**Matrículas do ensino médio (2022):** 1.339  
**Taxa de abandono (2021)**  
**Anos iniciais (até o 5º ano):** 0,3  
**Anos finais (do 6º ao 9º ano):** 1,6  
**Ensino médio:** 0,5  
**Nota do Ideb (2021)**  
**Anos iniciais (até o 5º ano):** 6,3  
**Anos finais (do 6º ao 9º ano):** 5,3  
**Ensino médio:** 4,5

SAÚDE

**Transferência SUS hab/ano (2022):** R\$ 452,79  
**Cobertura Saúde da Família (dez – 2022):** 100%  
**Taxa de Mortalidade Infantil (2022)\*:** 13,48%  
\* A cada mil nascidos vivos. Segundo informado pela Secretaria da Saúde do Estado, os dados estão sujeitos a revisão.

CULTURA

**Meios de comunicação afiliados à Acert:** -  
**Padroeiro:** São Pedro  
**Equipamentos culturais:** uma biblioteca



REPRODUÇÃO/FACEBOOK PARAMBU

O PADROEIRO DE PARAMBU É SÃO PEDRO. CIDADE FICA A 415,1 KM DA CAPITAL CEARENSE



DADOS GERAIS

**CEP:** 63680-000 a 63699-999  
**Distância de Fortaleza:** 415,1 km  
**Tempo estimado de viagem:** 6h55min  
**Principais vias de acesso:** BR-020 / BR-222 / CE-277  
**Localização:** microrregião do Sertão de Inhamuns  
**Municípios limítrofes:** Aiuaaba, Arneiroz, Quiterianópolis, Tauá (e estado do Piauí)

RANKING PIB CE

2011	70º
2012	77º
2013	75º
2014	79º
2015	71º
2016	75º
2017	87º
2018	82º
2019	83º
2020	82º

UNIDADE DE CONSERVAÇÃO

**Reserva Particular do Patrimônio Natural (RPPN):** Fazenda Olho D'água do Urucu

SELO UNICEF

2013-2016  
2017-2020  
**IDM (2018):** 12,92 (175º no Ceará)  
**IDH (2010):** 0,570 (175º no Ceará e 4.841º no Brasil)





REPRODUÇÃO/INSTAGRAM PREFEITURA DE PARAMOTI

SENHORA SANT'ANA É A PADROEIRA DE PARAMOTI



DADOS GERAIS

**CEP:** 62736-000 a 62737-999  
**Distância de Fortaleza:** 103,6 km  
**Tempo estimado de viagem:** 1h43min  
**Principais vias de acesso:** BR-020 / BR-222 / CE-162  
**Localização:** microrregião de Canindé  
**Municípios limítrofes:** Apuiarés, Canindé, Caridade, General Sampaio e Pentecoste

RANKING PIB CE

2011	146º
2012	157º
2013	139º
2014	161º
2015	157º
2016	156º
2017	150º
2018	149º
2019	150º
2020	154º

SELO UNICEF

2001-2002  
2007-2008  
2017-2020  
**IDM (2018):** 18,80 (143º no Ceará)  
**IDH (2010):** 0,583 (162º no Ceará e 4.562º no Brasil)

# PARAMOTI

HISTÓRIA

**Data de aniversário:** 25/1  
**Toponímia:** palavra originária do tupi, que significa “rio seco”  
**Gentílico:** paramotiente

DEMOGRAFIA

**População (Censo 2022):** 10.384  
**População (Censo 2010):** 11.308  
**Total de homens (Censo 2010):** 5.814  
**Total de mulheres (Censo 2010):** 5.494  
**População urbana (Censo 2010):** 5.540  
**População rural (Censo 2010):** 5.768  
**Densidade demográfica hab/km² (Censo 2022):** 19,26

GEOGRAFIA

**Área:** 539,2 km²  
**Latitude:** 4º 05' 49”  
**Longitude:** 39º 14' 19”  
**Altitude:** 83 m  
**Clima:** tropical quente semiárido, tropical quente semiárido brando e tropical quente subúmido, com chuvas de fevereiro a abril  
**Relevo:** serras secas e sertões  
**Vegetação:** caatinga arbustiva densa  
**Precipitação pluviométrica (média em 2022):** 1.004,1 mm

INFRAESTRUTURA

**Domicílios (Censo 2022):** 5.039  
**Serviço de água urbano (habitantes – 2021)\*:** 5.976  
**Esgoto urbano (habitantes – 2021)\*:** 1.732  
**Serviço de água rural (habitantes – 2021)\*:** 738  
**Acessos de Banda Larga Fixa (fev – 2023):** 57  
**Cinturão Digital:** sim  
\* De acordo com a SCidades, os dados de 2022 estão em consolidação e conferência por parte dos municípios.

ECONOMIA

**PIB (2020):** R\$ 110.458.810  
Agropecuária (2020): R\$ 24.672.580  
Indústria (2020): R\$ 4.055.270  
Serviços (2020): R\$ 27.034.390  
Serviços públicos (2020): R\$ 51.214.090  
Impostos, líquidos de subsídios, sobre produtos (2020): R\$ 3.482.480  
**PIB per capita (2020):** R\$ 9.015,57  
**Benefícios da Previdência Social (2022):** R\$ 16.422.023,92  
**Beneficiários da Previdência Social (dez – 2022):** 1.262  
**Auxílio Brasil (2022):** R\$ 12.292.379  
**Famílias Beneficiárias do Auxílio Brasil (2022):** 2.598  
**Instituições financeiras (mar – 2023):** Bradesco (atendimento e atendimento eletrônico)

FINANÇAS PÚBLICAS

**Receita Total (2022):** R\$ 51.342.461,54  
**Receita Tributária (2022):** R\$ 994.933,64  
**Cota-parte do FPM (2022):** R\$ 17.270.366,26  
**Transferência do SUS (2022):** R\$ 6.024.710,29  
**Cota-parte do ICMS (2022):** R\$ 6.520.197,70  
**Fundeb (2022):** R\$ 15.055.040,60  
**Despesa Total (2022):** R\$ 48.687.938,25  
**Despesa de Pessoal (2022)\*:** R\$ 24.071.195,94  
\* O dado é referente ao terceiro quadrimestre (set-dez).

EDUCAÇÃO

**Escolas de educação infantil (2022):** 13  
**Escolas de ensino fundamental (2022):** 12  
**Escolas de ensino médio (2022):** 1  
**Escolas de educação profissional (2022):** 0  
**Escolas em áreas indígenas (2022):** -  
**Instituições de ensino superior presenciais (2023):** -  
**Matrículas da educação infantil (2022):** 483  
**Matrículas do ensino fundamental (2022):** 1.393  
**Matrículas do ensino médio (2022):** 297  
**Taxa de abandono (2021)**  
**Anos iniciais (até o 5º ano):** 0,6  
**Anos finais (do 6º ao 9º ano):** 8  
**Ensino médio:** 1,6  
**Nota do Ideb (2021)**  
**Anos iniciais (até o 5º ano):** 5,8  
**Anos finais (do 6º ao 9º ano):** 5,1  
**Ensino médio:** 4,7

SAÚDE

**Transferência SUS hab/ano (2022):** R\$ 481,55  
**Cobertura Saúde da Família (dez – 2022):** 78,98%  
**Taxa de Mortalidade Infantil (2022)\*:** 8,20%  
\* A cada mil nascidos vivos. Segundo informado pela Secretaria da Saúde do Estado, os dados estão sujeitos a revisão.

CULTURA

**Meios de comunicação afiliados à Acert:** -  
**Padroeira:** Senhora Sant'Ana  
**Equipamentos culturais:** uma biblioteca

SEGURANÇA PÚBLICA

**AIS 15**  
**Polícia Militar:** (85) 3343 1190 / 3343 6821 / 3343 6820  
**Polícia Civil:** (85) 3343 6813  
**Corpo de Bombeiros:** (88) 3321 1452  
**Pefoce Região dos Sertões:** (85) 3343 6940  
**CVLIs (2022):** 5

JUSTIÇA

Fórum Desembargador José Maria de Melo  
Comarca vinculada a Caridade  
☎ (85) 3324 1104 / 3324 1217  
**Varas:** -  
**Promotorias:** -  
**Defensores:** -  
**Cartório eleitoral:** (85) 3453 3611 (vinculado a Caridade)

POLÍTICA

**Eleitores (abr – 2023):** 9.777  
**Deputados federais mais votados (2022):** Moses Rodrigues (E) – 2.015 votos, Denis Bezerra (NE) – 1.061 votos, Guimarães do PT (E) – 712 votos  
**Deputados estaduais mais votados (2022):** Leonardo Araújo (S) – 2.445 votos, Salmito (E) – 895 votos, Felipe Mota (E) – 451 votos  
**Vereadores mais votados (2020):** Antonio Carlos o Amor (E) – 615 votos, Estevão (E) – 467 votos, Edimar Cruz (E) – 455 votos

ADMINISTRAÇÃO PÚBLICA

**Ranking ICGM (2021)\*:** 79º (de 79)  
🌐 www.paramoti.ce.gov.br  
☎ (85) 3320 1338  
**Prefeita:** Antonia Telvânia Ferreira Braz (Telvânia Braz)  
**Vereadores:** 9  
**Distritos:** Água Boa e Paramoti  
**CNPJ:** 07.711.963/0001-42  
\* População de até 20 mil habitantes.

# PEDRA BRANCA

HISTÓRIA

**Data de aniversário:** 9/8  
**Toponímia:** proveniente de pedra muito alva existente na região  
**Gentílico:** pedrabranquense

DEMOGRAFIA

**População (Censo 2022):** 40.187  
**População (Censo 2010):** 41.890  
**Total de homens (Censo 2010):** 20.697  
**Total de mulheres (Censo 2010):** 21.193  
**População urbana (Censo 2010):** 24.510  
**População rural (Censo 2010):** 17.380  
**Densidade demográfica hab/km² (Censo 2022):** 30,86

GEOGRAFIA

**Área:** 1.302 km²  
**Latitude:** 5º 27' 15”  
**Longitude:** 39º 42' 56”  
**Altitude:** 500,69 m  
**Clima:** tropical quente semiárido, com chuvas de fevereiro a abril  
**Relevo:** serras secas e sertões  
**Vegetação:** floresta caducifólia espinhosa (caatinga arbórea) e floresta subcaducifólia tropical pluvial (mata seca)  
**Precipitação pluviométrica (média em 2022):** 869 mm

INFRAESTRUTURA

**Domicílios (Censo 2022):** 18.663  
**Serviço de água urbano (habitantes – 2021)\*:** 21.308  
**Esgoto urbano (habitantes – 2021)\*:** 12.064  
**Serviço de água rural (habitantes – 2021)\*:** 8.135  
**Acessos de Banda Larga Fixa (fev – 2023):** 2.553  
**Cinturão Digital:** não  
\* De acordo com a SCidades, os dados de 2022 estão em consolidação e conferência por parte dos municípios.

ECONOMIA

**PIB (2020):** R\$ 375.742.870  
Agropecuária (2020): R\$ 39.871.690  
Indústria (2020): R\$ 10.025.810  
Serviços (2020): R\$ 119.930.660  
Serviços públicos (2020): R\$ 190.051.270  
Impostos, líquidos de subsídios, sobre produtos (2020): R\$ 15.863.440  
**PIB per capita (2020):** R\$ 8.675,86  
**Benefícios da Previdência Social (2022):** R\$ 145.807.057,44  
**Beneficiários da Previdência Social (dez – 2022):** 10.412  
**Auxílio Brasil (2022):** R\$ 39.511.872  
**Famílias Beneficiárias do Auxílio Brasil (2022):** 9.123  
**Instituições financeiras (mar – 2023):** Caixa Econômica (atendimento e atendimento eletrônico) e Bradesco (agência e atendimento)

FINANÇAS PÚBLICAS

**Receita Total (2022):** R\$ 167.758.036,76  
**Receita Tributária (2022):** R\$ 2.862.778,16  
**Cota-parte do FPM (2022):** R\$ 38.858.323,77  
**Transferência do SUS (2022):** R\$ 21.844.536,74  
**Cota-parte do ICMS (2022):** R\$ 11.270.095,44  
**Fundeb (2022):** R\$ 47.188.305,52  
**Despesa Total (2022):** R\$ 151.011.218,98  
**Despesa de Pessoal (2022)\*:** R\$ 79.004.311,32  
\* O dado é referente ao terceiro quadrimestre (set-dez).

EDUCAÇÃO

**Escolas de educação infantil (2022):** 31  
**Escolas de ensino fundamental (2022):** 32  
**Escolas de ensino médio (2022):** 4  
**Escolas de educação profissional (2022):** 2  
**Escolas em áreas indígenas (2022):** -  
**Instituições de ensino superior presenciais (2023):** -  
**Matrículas da educação infantil (2022):** 1.894  
**Matrículas do ensino fundamental (2022):** 4.992  
**Matrículas do ensino médio (2022):** 1.709  
**Taxa de abandono (2021)**  
**Anos iniciais (até o 5º ano):** 0  
**Anos finais (do 6º ao 9º ano):** 0  
**Ensino médio:** 2,5  
**Nota do Ideb (2021)**  
**Anos iniciais (até o 5º ano):** 8,6  
**Anos finais (do 6º ao 9º ano):** 6,8  
**Ensino médio:** 5,2

SAÚDE

**Transferência SUS hab/ano (2022):** R\$ 491,73  
**Cobertura Saúde da Família (dez – 2022):** 100%  
**Taxa de Mortalidade Infantil (2022)\*:** 17,28%  
\* A cada mil nascidos vivos. Segundo informado pela Secretaria da Saúde do Estado, os dados estão sujeitos a revisão.

CULTURA

**Meios de comunicação social:** Rádio AM Trapiá 1510, FM São Francisco  
**Padroeiro:** São Sebastião  
**Equipamentos culturais:** uma biblioteca e um museu



GABRIEL GONÇALVES, EM 28/11/2011

O MUNICÍPIO TEM A MAIOR PARTE DA SUA ECONOMIA CENTRADA NO SETOR DE SERVIÇOS



DADOS GERAIS

**CEP:** 63630-000 a 63634-999  
**Distância de Fortaleza:** 268 km  
**Tempo estimado de viagem:** 4h28min  
**Principais vias de acesso:** BR-020 / BR-222 / CE-168 / CE-169  
**Localização:** microrregião do Sertão de Senador Pompeu  
**Municípios limítrofes:** Boa Viagem, Independência, Mombaça, Quixeramobim, Senador Pompeu e Tauá

RANKING PIB CE

2011	56º
2012	63º
2013	63º
2014	65º
2015	63º
2016	63º
2017	65º
2018	67º
2019	65º
2020	63º

UNIDADE DE CONSERVAÇÃO

**Estadual:** Arie das Águas Emendadas dos Inhamuns

SELO UNICEF

2001-2002  
2003-2004  
2005-2006  
**IDM (2018):** 18,25 (150º no Ceará)  
**IDH (2010):** 0,603 (126º no Ceará e 4.081º no Brasil)





JL ROSA, EM 27/6/2020

PENAFORTE ESTÁ NA DIVISA COM PERNAMBUCO



**DADOS GERAIS**

**CEP:** 63280-000 a 63289-999

**Distância de Fortaleza:** 546,3 km

**Tempo estimado de viagem:** 9h06min

**Principais vias de acesso:** BR-116 / BR-122 / BR-226 / BR-230 / CE-138 / CE-368 / CE-371

**Localização:** microrregião de Brejo Santo

**Municípios limítrofes:** Jardim, Jati (e estado de Pernambuco)

<b>RANKING PIB CE</b>	
<b>2011</b>	149º
<b>2012</b>	150º
<b>2013</b>	149º
<b>2014</b>	143º
<b>2015</b>	143º
<b>2016</b>	146º
<b>2017</b>	140º
<b>2018</b>	83º
<b>2019</b>	144º
<b>2020</b>	151º

**SELO UNICEF**

2009-2012
2013-2016
2017-2020

**IDM (2018):** 25,21 (71º no Ceará)

**IDH (2010):** 0,646 (27º no Ceará e 3.186º no Brasil)

# PENAFORTE

**HISTÓRIA**

**Data de aniversário:** 31/10

**Toponímia:** homenagem ao Cônego

Raimundo Ulisses Penaforte

**Gentílico:** penafortense

**DEMOGRAFIA**

**População (Censo 2022):** 8.972

**População (Censo 2010):** 8.226

**Total de homens (Censo 2010):** 4.044

**Total de mulheres (Censo 2010):** 4.182

**População urbana (Censo 2010):** 6.399

**População rural (Censo 2010):** 1.827

**Densidade demográfica hab/km²**

**(Censo 2022):** 59,6

**GEOGRAFIA**

**Área:** 150,5 km²

**Latitude:** 7º 49’ 44’’

**Longitude:** 39º 04’ 30’’

**Altitude:** 506,93 m

**Clima:** tropical quente semiárido e tropical quente semiárido brando, com chuvas de janeiro a abril

**Relevo:** sertões

**Vegetação:** floresta subcaducifólia tropical pluvial (mata seca)

**Precipitação pluviométrica (média em 2022):** 850 mm

**INFRAESTRUTURA**

**Domicílios (Censo 2022):** 3.984

**Serviço de água urbano**

**(habitantes – 2021)\*:** 6.596

**Esgoto urbano (habitantes – 2021)\*:** 0

**Serviço de água rural**

**(habitantes – 2021)\*:** 143

**Acessos de Banda Larga Fixa**

**(fev – 2023):** 637

**Cinturão Digital:** não

\* De acordo com a SCidades, os dados de 2022 estão em consolidação e conferência por parte dos municípios.

**ECONOMIA**

**PIB (2020):** R\$ 116.254.900

Agropecuária (2020): R\$ 14.306.710

Indústria (2020): R\$ 6.662.300

Serviços (2020): R\$ 41.205.830

Serviços públicos (2020): R\$ 43.966.380

Impostos, líquidos de subsídios, sobre produtos (2020): R\$ 10.113.680

**PIB per capita (2020):** R\$ 12.715,18

**Benefícios da Previdência Social**

**(2022):** R\$ 20.337.592,82

**Beneficiários da Previdência Social**

**(dez – 2022):** 1.398

**Auxílio Brasil (2022):** R\$ 11.741.250

**Famílias Beneficiárias do Auxílio**

**Brasil (2022):** 2.373

**Instituições financeiras (mar –**

**2023):** Banco do Brasil (atendimento eletrônico) e Bradesco (atendimento e atendimento eletrônico)

**FINANÇAS PÚBLICAS**

**Receita Total (2022):** R\$ 40.500.693,80

**Receita Tributária (2022):**

R\$ 3.344.858,28

**Cota-parte do FPM (2022):**

R\$ 12.952.673,58

**Transferência do SUS (2022):**

R\$ 4.351.171,61

**Cota-parte do ICMS (2022):**

R\$ 6.205.200,82

**Fundeb (2022):** R\$ 10.372.182,56

**Despesa Total (2022):** R\$ 44.218.759,27

**Despesa de Pessoal (2022)\*:**

R\$ 26.410.618,05

\* O dado é referente ao terceiro quadrimestre (set-dez).

**EDUCAÇÃO**

**Escolas de educação infantil (2022):** 5

**Escolas de ensino fundamental**

**(2022):** 8

**Escolas de ensino médio (2022):** 1

**Escolas de educação profissional**

**(2022):** 0

**Escolas em áreas indígenas (2022):** -

**Instituições de ensino superior**

**presenciais (2023):** -

**Matrículas da educação infantil**

**(2022):** 542

**Matrículas do ensino fundamental**

**(2022):** 1.234

**Matrículas do ensino médio**

**(2022):** 469

**Taxa de abandono (2021)**

**Anos iniciais (até o 5º ano):** 0,4

**Anos finais (do 6º ao 9º ano):** 1,3

**Ensino médio:** 2,8

**Nota do Ideb (2021)**

**Anos iniciais (até o 5º ano):** 5,2

**Anos finais (do 6º ao 9º ano):** 4,4

**Ensino médio:** 4,3

**SAÚDE**

**Transferência SUS hab/ano (2022):**

R\$ 497,44

**Cobertura Saúde da Família (dez –**

**2022):** 100%

**Taxa de Mortalidade Infantil**

**(2022)\*:** 7,75%

\* A cada mil nascidos vivos. Segundo informado pela Secretaria da Saúde do Estado, os dados estão sujeitos a revisão.

**CULTURA**

**Meios de comunicação social:** -

**Padroeira:** Nossa Senhora da Saúde

**Equipamentos culturais:**

uma biblioteca

**SEGURANÇA PÚBLICA**

**AIS 19**

**Polícia Militar:** (88) 3102 1152

**Polícia Civil:** (88) 3102 1116 / 3102 1118

**Corpo de Bombeiros:** (88) 3102 1140

**Pefoce Região Sul:** (88) 3571 7018 /

3571 5307


**CVLIs (2022):** -

**JUSTIÇA**

Fórum Doutora Francisca Odaléa

Carneiro Fontenele

Comarca vinculada a Brejo Santo

 (88) 3531 1645 / 3531 1676 / 3531 2999

**Varas:** -

**Promotorias:** -

**Defensores:** -

**Cartório eleitoral:** (85) 3453 3570

(vinculado a Brejo Santo)

**POLÍTICA**

**Eleitores (abr – 2023):** 8.004

**Deputados federais mais votados**

**(2022):** André Figueiredo (E) – 1.647

votos, Eduardo Bismarck (E) – 1.269

votos, Eliane Braz (S) – 748 votos

**Deputados estaduais mais votados**

**(2022):** Guilherme Landim (E) – 2.900

votos, Dannel Oliveira (E) – 1.634 votos,

De Assis Diniz (E) – 424 votos

**Vereadores mais votados (2020):** Dr.

Sandriério Rocha (E) – 728 votos, Petrucio


(E) – 509 votos, João Paulo do Credriário

(E) – 485 votos

**ADMINISTRAÇÃO PÚBLICA**

**Ranking ICGM (2021)\*:** 55º (de 79)

 www.penaforte.ce.gov.br

 (88) 3559 1239

**Prefeito:** Rafael Ferreira Angelo

(Dr. Rafael)

**Vereadores:** 9

**Distritos:** Juá, Penaforte e Santo André

**CNPJ:** 07.414.931/0001-85

\* População de até 20 mil habitantes.

# PENTECOSTE

**HISTÓRIA**

**Data de aniversário:** 23/8

**Toponímia:** proveniente de Domingo de

Pentecostes, dia em que foi celebrada a

primeira missa neste local

**Gentílico:** pentecostense

**DEMOGRAFIA**

**População (Censo 2022):** 37.813

**População (Censo 2010):** 35.400

**Total de homens (Censo 2010):** 17.899

**Total de mulheres (Censo**

**2010):** 17.501

**População urbana (Censo**

**2010):** 21.394

**População rural (Censo 2010):** 14.006

**Densidade demográfica hab/km²**

**(Censo 2022):** 27,4

**GEOGRAFIA**

**Área:** 1.380 km²

**Latitude:** 3º 47’ 33’’

**Longitude:** 39º 16’ 23’’

**Altitude:** 60 m

**Clima:** tropical quente semiárido brando e tropical quente subúmido, com chuvas de janeiro a abril

**Relevo:** planície ribeirinha, serras secas e sertões

**Vegetação:** caatinga arbustiva densa e complexo vegetacional da zona litorânea

**Precipitação pluviométrica (média em 2022):** 905,4 mm

**INFRAESTRUTURA**

**Domicílios (Censo 2022):** 16.703

**Serviço de água urbano**

**(habitantes – 2021)\*:** 22.577

**Esgoto urbano (habitantes – 2021)\*:** 0

**Serviço de água rural**

**(habitantes – 2021)\*:** 1.216

**Acessos de Banda Larga Fixa**

**(fev – 2023):** 3.803

**Cinturão Digital:** sim

\* De acordo com a SCidades, os dados de 2022 estão em consolidação e conferência por parte dos municípios.

**ECONOMIA**

**PIB (2020):** R\$ 485.050.700

Agropecuária (2020): R\$ 64.939.200

Indústria (2020): R\$ 88.433.880

Serviços (2020): R\$ 143.051.440

Serviços públicos (2020):

R\$ 162.045.490

Impostos, líquidos de subsídios, sobre produtos (2020): R\$ 26.580.690

**PIB per capita (2020):** R\$ 12.798,17

**Benefícios da Previdência Social**

**(2022):** R\$ 145.033.354,09

**Beneficiários da Previdência Social**

**(dez – 2022):** 10.140

**Auxílio Brasil (2022):** R\$ 27.331.282

**Famílias Beneficiárias do Auxílio**

**Brasil (2022):** 5.965

**Instituições financeiras (mar – 2023):**

Banco do Brasil (agência e atendimento eletrônico), Bradesco (agência e atendimento eletrônico) e Topázio (atendimento eletrônico)

**FINANÇAS PÚBLICAS**

**Receita Total (2022):** R\$ 146.661.043,13

**Receita Tributária (2022):**

R\$ 7.452.723,90

**Cota-parte do FPM (2022):**

R\$ 38.858.323,77

**Transferência do SUS (2022):**

R\$ 17.769.925,22

**Cota-parte do ICMS (2022):**

R\$ 13.023.944,38

**Fundeb (2022):** R\$ 48.557.325,14

**Despesa Total (2022):** R\$ 158.071.143

**Despesa de Pessoal (2022)\*:**





DEISA GARCÊZ, EM 28/8/2020

O EMPRESÁRIO JOSÉ ROBERTO NOGUEIRA, DA BRISANET, É PEREIRENSE



DADOS GERAIS

**CEP:** 63460-000 a 63469-999  
**Distância de Fortaleza:** 327,7 km  
**Tempo estimado de viagem:** 5h27min  
**Principais vias de acesso:** BR-116 / BR-122 / BR-226 / CE-138 / CE-368 / CE-371  
**Localização:** microrregião da Serra do Pereiro  
**Municípios limítrofes:** Ererê, Icó, Iracema, Jaguaribara, Jaguaribe (e estado do Rio Grande do Norte)

RANKING PIB CE

2011	131º
2012	128º
2013	127º
2014	128º
2015	91º
2016	72º
2017	61º
2018	65º
2019	58º
2020	59º

SELO UNICEF

2013-2016  
**IDM (2018):** 26,38 (60º no Ceará)  
**IDH (2010):** 0,601 (129º no Ceará e 4.123º no Brasil)



# PEREIRO

HISTÓRIA

**Data de aniversário:** 30/8  
**Toponímia:** há duas versões, a primeira é atribuída ao seu fundador, Manoel Pereira, e a outra é decorrente da grande quantidade de árvores com esse nome  
**Gentílico:** pereirense

DEMOGRAFIA

**População (Censo 2022):** 15.274  
**População (Censo 2010):** 15.757  
**Total de homens (Censo 2010):** 7.762  
**Total de mulheres (Censo 2010):** 7.995  
**População urbana (Censo 2010):** 5.433  
**População rural (Censo 2010):** 10.324  
**Densidade demográfica hab/km² (Censo 2022):** 35,04

GEOGRAFIA

**Área:** 435,9 km²  
**Latitude:** 6º 02' 44”  
**Longitude:** 38º 27' 38”  
**Altitude:** 502 m  
**Clima:** tropical quente semiárido brando e tropical quente subúmido, com chuvas de janeiro a abril  
**Relevo:** serras secas e sertões  
**Vegetação:** caatinga arbustiva aberta, floresta caducifolia espinhosa (caatinga arbórea) e floresta subcaducifolia tropical pluvial (mata seca)  
**Precipitação pluviométrica (média em 2022):** 1.077,6 mm

INFRAESTRUTURA

**Domicílios (Censo 2022):** 7.362  
**Serviço de água urbano (habitantes – 2019)\*:** 5.609  
**Esgoto urbano (habitantes – 2021)\*:** 0  
**Serviço de água rural (habitantes – 2021)\*:** 450  
**Acessos de Banda Larga Fixa (fev – 2023):** 2.350  
**Cinturão Digital:** não  
\* De acordo com a SCidades, os dados de 2022 estão em consolidação e conferência por parte dos municípios.

ECONOMIA

**PIB (2020):** R\$ 411.784.710  
Agropecuária (2020): R\$ 32.201.890  
Indústria (2020): R\$ 12.853.890  
Serviços (2020): R\$ 245.861.280  
Serviços públicos (2020): R\$ 67.616.550  
Impostos, líquidos de subsídios, sobre produtos (2020): R\$ 53.251.100  
**PIB per capita (2020):** R\$ 25.214,91  
**Benefícios da Previdência Social (2022):** R\$ 47.635.417,80  
**Beneficiários da Previdência Social (dez – 2022):** 3.280  
**Auxílio Brasil (2022):** R\$ 13.613.261  
**Famílias Beneficiárias do Auxílio Brasil (2022):** 2.582  
**Instituições financeiras (mar – 2023):** Banco do Brasil (atendimento e atendimento eletrônico) e Bradesco (atendimento e atendimento eletrônico)



FINANÇAS PÚBLICAS

**Receita Total (2022):** R\$ 81.781.680,90  
**Receita Tributária (2022):** R\$ 4.207.231,65  
**Cota-parte do FPM (2022):** R\$ 21.587.957,78  
**Transferência do SUS (2022):** R\$ 6.388.680,06  
**Cota-parte do ICMS (2022):** R\$ 8.572.251,26  
**Fundeb (2022):** R\$ 29.711.624,35  
**Despesa Total (2022):** R\$ 79.009.613,11  
**Despesa de Pessoal (2022)\*:** R\$ 34.494.318,65  
\* O dado é referente ao terceiro quadrimestre (set-dez).

EDUCAÇÃO

**Escolas de educação infantil (2022):** 14  
**Escolas de ensino fundamental (2022):** 10  
**Escolas de ensino médio (2022):** 2  
**Escolas de educação profissional (2022):** 1  
**Escolas em áreas indígenas (2022):** -  
**Instituições de ensino superior presenciais (2023):** -  
**Matrículas da educação infantil (2022):** 1.029  
**Matrículas do ensino fundamental (2022):** 2.493  
**Matrículas do ensino médio (2022):** 1.068  
**Taxa de abandono (2021)**  
**Anos iniciais (até o 5º ano):** 0,1  
**Anos finais (do 6º ao 9º ano):** 0,3  
**Ensino médio:** 2,7  
**Nota do Ideb (2021)**  
**Anos iniciais (até o 5º ano):** 6,6  
**Anos finais (do 6º ao 9º ano):** 5,7  
**Ensino médio:** 5,1

SAÚDE

**Transferência SUS hab/ano (2022):** R\$ 390,60  
**Cobertura Saúde da Família (dez – 2022):** 100%  
**Taxa de Mortalidade Infantil (2022)\*:** 25,64%  
\* A cada mil nascidos vivos. Segundo informado pela Secretaria da Saúde do Estado, os dados estão sujeitos a revisão.

CULTURA

**Meios de comunicação social:** -  
**Padroeiros:** Santos Cosme e Damião  
**Equipamentos culturais:** uma biblioteca

SEGURANÇA PÚBLICA

**AIS 18**  
**Polícia Militar:** (88) 3411 8551  
**Polícia Civil:** (88) 3411 8567  
**Corpo de Bombeiros:** (88) 3423 1952 / 3423 1994  
**Pefoco Região Centro Sul:** (88) 3581 7469  
**CVLIs (2022):** 1

JUSTIÇA

Fórum Desembargador Raimundo Hélio de Paiva Castro  
Entrância agregada  
☎ (88) 3527 1395 / 3527 1627  
**Varas:** 1  
**Promotorias:** -  
**Defensores:** -  
**Cartório eleitoral:** (85) 3453 3510 (vinculado a Jaguaribe)

POLÍTICA

**Eleitores (abr – 2023):** 15.308  
**Deputados federais mais votados (2022):** Mauro Filho (E) – 6.563 votos, Yury do Paredão (E) – 774 votos, Eunício (E) – 769 votos  
**Deputados estaduais mais votados (2022):** Osmar Baquit (E) – 5.212 votos, Antônio Granja (E) – 1.101 votos, Juliana Lucena (E) – 546 votos  
**Vereadores mais votados (2020):** Eduardo de Arão (E) – 1.119 votos, Luciano de Valter (E) – 869 votos, Naldo da Lagoa Nova (E) – 748 votos

ADMINISTRAÇÃO PÚBLICA

**Ranking ICGM (2021)\*:** 5º (de 79)  
🌐 www.pereiro.ce.gov.br  
☎ (88) 3527 1250 / 3527 1260  
**Prefeito:** Raimundo Estevam Neto (Neto Estevam)  
**Vereadores:** 11  
**Distritos:** Crioulos e Pereiro  
**CNPJ:** 07.570.518/0001-00  
\* População de até 20 mil habitantes.

# PINDORETAMA

HISTÓRIA

**Data de aniversário:** 7/9  
**Toponímia:** palavra originária do tupi, que significa “região das palmeiras”  
**Gentílico:** pindoretamense

DEMOGRAFIA

**População (Censo 2022):** 23.345  
**População (Censo 2010):** 18.683  
**Total de homens (Censo 2010):** 9.340  
**Total de mulheres (Censo 2010):** 9.343  
**População urbana (Censo 2010):** 11.280  
**População rural (Censo 2010):** 7.403  
**Densidade demográfica hab/km² (Censo 2022):** 315,33

GEOGRAFIA

**Área:** 74,03 km²  
**Latitude:** 4º 01' 33”  
**Longitude:** 38º 18' 23”  
**Altitude:** 40 m  
**Clima:** tropical quente semiárido brando e tropical quente subúmido, com chuvas de janeiro a maio  
**Relevo:** tabuleiros costeiros  
**Vegetação:** cerrado e complexo vegetacional da zona litorânea  
**Precipitação pluviométrica (média em 2022):** 1.830 mm

INFRAESTRUTURA

**Domicílios (Censo 2022):** 10.578  
**Serviço de água urbano (habitantes – 2021)\*:** 9.074  
**Esgoto urbano (habitantes – 2021)\*:** 10  
**Serviço de água rural (habitantes – 2021)\*:** 4.036  
**Acessos de Banda Larga Fixa (fev – 2023):** 3.290  
**Cinturão Digital:** não  
\* De acordo com a SCidades, os dados de 2022 estão em consolidação e conferência por parte dos municípios.

ECONOMIA

**PIB (2020):** R\$ 253.163.110  
Agropecuária (2020): R\$ 26.198.400  
Indústria (2020): R\$ 17.254.570  
Serviços (2020): R\$ 99.339.120  
Serviços públicos (2020): R\$ 92.578.840  
Impostos, líquidos de subsídios, sobre produtos (2020): R\$ 17.792.190  
**PIB per capita (2020):** R\$ 12.189,47  
**Benefícios da Previdência Social (2022):** R\$ 38.789.151,50  
**Beneficiários da Previdência Social (dez – 2022):** 2.824  
**Auxílio Brasil (2022):** R\$ 23.144.867  
**Famílias Beneficiárias do Auxílio Brasil (2022):** 5.515  
**Instituições financeiras (mar – 2023):** Banco do Brasil (atendimento e atendimento eletrônico) e Bradesco (atendimento e atendimento eletrônico)

FINANÇAS PÚBLICAS

**Receita Total (2022):** R\$ 99.963.799,33  
**Receita Tributária (2022):** R\$ 5.895.877,13  
**Cota-parte do FPM (2022):** R\$ 25.905.549,25  
**Transferência do SUS (2022):** R\$ 11.294.781,85  
**Cota-parte do ICMS (2022):** R\$ 7.348.928,07  
**Fundeb (2022):** R\$ 36.123.672,09  
**Despesa Total (2022):** R\$ 96.758.228,38  
**Despesa de Pessoal (2022)\*:** R\$ 49.730.148,38  
\* O dado é referente ao terceiro quadrimestre (set-dez).

EDUCAÇÃO

**Escolas de educação infantil (2022):** 11  
**Escolas de ensino fundamental (2022):** 14  
**Escolas de ensino médio (2022):** 1  
**Escolas de educação profissional (2022):** 0  
**Escolas em áreas indígenas (2022):** -  
**Instituições de ensino superior presenciais (2023):** -  
**Matrículas da educação infantil (2022):** 1.212  
**Matrículas do ensino fundamental (2022):** 3.244  
**Matrículas do ensino médio (2022):** 858  
**Taxa de abandono (2021)**  
**Anos iniciais (até o 5º ano):** 0  
**Anos finais (do 6º ao 9º ano):** 0,1  
**Ensino médio:** 2,1  
**Nota do Ideb (2021)**  
**Anos iniciais (até o 5º ano):** 6,1  
**Anos finais (do 6º ao 9º ano):** 5,2  
**Ensino médio:** 3,9

SAÚDE

**Transferência SUS hab/ano (2022):** R\$ 531,31  
**Cobertura Saúde da Família (dez – 2022):** 100%  
**Taxa de Mortalidade Infantil (2022)\*:** 3,73%  
\* A cada mil nascidos vivos. Segundo informado pela Secretaria da Saúde do Estado, os dados estão sujeitos a revisão.

CULTURA

**Meios de comunicação social:** Rádio Ministério Canaã FM 93,5  
**Padroeira:** Nossa Senhora das Graças  
**Equipamentos culturais:** uma biblioteca, um museu, um teatro e um ponto de cultura



DIVULGAÇÃO

O MUSEU BRINQUEDIM, DO ARTISTA PLÁSTICO DIM BRINQUEDIM, É UMA DAS ATRAÇÕES DE PINDORETAMA



DADOS GERAIS

**CEP:** 62860-000 a 62869-999  
**Distância de Fortaleza:** 47,3 km  
**Tempo estimado de viagem:** 47min  
**Principais vias de acesso:** CE-040 / CE-403 / CE-404 / CE-454  
**Localização:** microrregião de Cascavel  
**Municípios limítrofes:** Aquiraz, Cascavel e Horizonte

RANKING PIB CE

2011	87º
2012	82º
2013	85º
2014	82º
2015	77º
2016	74º
2017	80º
2018	76º
2019	79º
2020	87º

SELO UNICEF

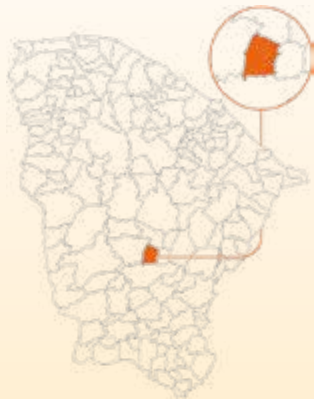
2003-2004  
2007-2008  
2009-2012  
2017-2020  
**IDM (2018):** 29,43 (41º no Ceará)  
**IDH (2010):** 0,636 (40º no Ceará e 3.378º no Brasil)





DIVULGAÇÃO/MARCEL BEZERRA

O NOME DO MUNICÍPIO HOMENAGEIA  
O BISAVÔ DO PILOTO NELSON PIQUET



#### DADOS GERAIS

**CEP:** 63605-000 a 63609-999  
**Distância de Fortaleza:** 297,8 km  
**Tempo estimado de viagem:** 4h57min  
**Principais vias de acesso:** BR-122 / CE-060 / CE-166 / CE-253 / CE-266 / CE-566  
**Localização:** microrregião do Sertão de Senador Pompeu  
**Municípios limítrofes:** Acopiara, Deputado Irapuan Pinheiro, Mombaça e Senador Pompeu

#### RANKING PIB CE

<b>2011</b>	136º
<b>2012</b>	134º
<b>2013</b>	131º
<b>2014</b>	130º
<b>2015</b>	128º
<b>2016</b>	124º
<b>2017</b>	134º
<b>2018</b>	130º
<b>2019</b>	128º
<b>2020</b>	130º

#### SELO UNICEF

2009-2012  
2013-2016  
2017-2020  
**IDM (2018):** 13,27 (174º no Ceará)  
**IDH (2010):** 0,600 (133º no Ceará e 4.144º no Brasil)

# PIQUET CARNEIRO

#### HISTÓRIA

**Data de aniversário:** 12/7  
**Toponímia:** homenagem ao engenheiro Bernard Piquet Carneiro, diretor da Rede de Viação Cearense  
**Gentílico:** piquet-carneirense

#### DEMOGRAFIA

**População (Censo 2022):** 16.616  
**População (Censo 2010):** 15.467  
**Total de homens (Censo 2010):** 7.790  
**Total de mulheres (Censo 2010):** 7.677  
**População urbana (Censo 2010):** 7.440  
**População rural (Censo 2010):** 8.027  
**Densidade demográfica hab/km² (Censo 2022):** 28,18

#### GEOGRAFIA

**Área:** 589,6 km²  
**Latitude:** 5º 48' 27''  
**Longitude:** 39º 25' 01''  
**Altitude:** 251,08 m  
**Clima:** tropical quente semiárido, com chuvas de fevereiro a abril  
**Relevo:** serras secas e sertões  
**Vegetação:** caatinga arbustiva densa e floresta caducifólia espinhosa (caatinga arbórea)  
**Precipitação pluviométrica (média em 2022):** 857,2 mm

#### INFRAESTRUTURA

**Domicílios (Censo 2022):** 7.203  
**Serviço de água urbano (habitantes – 2021)\*:** 5.483  
**Esgoto urbano (habitantes – 2021)\*:** 0  
**Serviço de água rural (habitantes – 2021)\*:** 6.564  
**Acessos de Banda Larga Fixa (fev – 2023):** 759  
**Cinturão Digital:** sim  
\* De acordo com a SCidades, os dados de 2022 estão em consolidação e conferência por parte dos municípios.

#### ECONOMIA

**PIB (2020):** R\$ 151.520.580  
Agropecuária (2020): R\$ 26.889.210  
Indústria (2020): R\$ 4.378.110  
Serviços (2020): R\$ 43.318.400  
Serviços públicos (2020): R\$ 69.655.800  
Impostos, líquidos de subsídios, sobre produtos (2020): R\$ 7.279.060  
**PIB per capita (2020):** R\$ 8.868,11  
**Benefícios da Previdência Social (2022):** R\$ 46.728.841  
**Beneficiários da Previdência Social (dez – 2022):** 3.258  
**Auxílio Brasil (2022):** R\$ 13.243.403  
**Famílias Beneficiárias do Auxílio Brasil (2022):** 2.811  
**Instituições financeiras (mar – 2023):** Banco do Brasil (atendimento e atendimento eletrônico) e Bradesco (atendimento e atendimento eletrônico)

#### FINANÇAS PÚBLICAS

**Receita Total (2022):** R\$ 72.780.936,78  
**Receita Tributária (2022):** R\$ 2.223.277,76  
**Cota-parte do FPM (2022):** R\$ 25.905.549,25  
**Transferência do SUS (2022):** R\$ 9.800.211,23  
**Cota-parte do ICMS (2022):** R\$ 7.731.196,90  
**Fundeb (2022):** R\$ 18.528.166,92  
**Despesa Total (2022):** R\$ 69.324.494,79  
**Despesa de Pessoal (2022)\*:** R\$ 31.828.548,88  
\* O dado é referente ao terceiro quadrimestre (set-dez).

#### EDUCAÇÃO

**Escolas de educação infantil (2022):** 6  
**Escolas de ensino fundamental (2022):** 10  
**Escolas de ensino médio (2022):** 1  
**Escolas de educação profissional (2022):** 0  
**Escolas em áreas indígenas (2022):** -  
**Instituições de ensino superior presenciais (2023):** -  
**Matrículas da educação infantil (2022):** 602  
**Matrículas do ensino fundamental (2022):** 1.598  
**Matrículas do ensino médio (2022):** 445  
**Taxa de abandono (2021)**  
**Anos iniciais (até o 5º ano):** 0,1  
**Anos finais (do 6º ao 9º ano):** 0,1  
**Ensino médio:** 2,6  
**Nota do Ideb (2021)**  
**Anos iniciais (até o 5º ano):** 7,9  
**Anos finais (do 6º ao 9º ano):** 5,9  
**Ensino médio:** 4,3

#### SAÚDE

**Transferência SUS hab/ano (2022):** R\$ 550,19  
**Cobertura Saúde da Família (dez – 2022):** 92,50%  
**Taxa de Mortalidade Infantil (2022)\*:** 27,78%  
\* A cada mil nascidos vivos. Segundo informado pela Secretaria da Saúde do Estado, os dados estão sujeitos a revisão.

#### CULTURA

**Meios de comunicação social:** -  
**Padroeiro:** Sagrado Coração de Jesus  
**Equipamentos culturais:** uma biblioteca

#### SEGURANÇA PÚBLICA

**AIS 22**  
**Polícia Militar:** (88) 3437 1732  
**Polícia Civil:** (88) 3437 1888  
**Corpo de Bombeiros:** (85) 98814 1156  
**Pefoce Região Central:** (88) 3441 1641  
**CVLIs (2022):** 1

#### JUSTIÇA

Fórum Desembargador Carlos Demóstenes Fernandes  
Comarca vinculada a Senador Pompeu  
🏠 (88) 3449 1141 / 3449 1462  
**Varas:** -  
**Promotorias:** -  
**Defensores:** -  
**Cartório eleitoral:** (85) 3453 3512 (vinculado a Senador Pompeu)

#### POLÍTICA

**Eleitores (abr – 2023):** 11.838  
**Deputados federais mais votados (2022):** Matheus Noronha (E) – 3.254 votos, Denils Bezerra (NE) – 843 votos, Guimarães do PT (E) – 791 votos  
**Deputados estaduais mais votados (2022):** Osmar Baquit (E) – 3.543 votos, Agenor Neto (E) – 1.480 votos, Salmito (E) – 470 votos  
**Vereadores mais votados (2020):** Neguim do Quiosque (E) – 864 votos, Niclezio (E) – 705 votos, Gilson dos Monteiros (E) – 684 votos

#### ADMINISTRAÇÃO PÚBLICA

**Ranking ICGM (2021)\*:** 17º (de 79)  
🌐 www.piquetcarneiro.ce.gov.br  
🏠 (88) 3516 1800  
**Prefeito:** Bismarck Barros Bezerra (Bismarck)  
**Vereadores:** 11  
**Distritos:** Catolé da Pista, Ibicuã, Mulungu e Piquet Carneiro  
**CNPJ:** 07.738.057/0001-31  
\* População de até 20 mil habitantes.

# PIRES FERREIRA

#### HISTÓRIA

**Data de aniversário:** 22/5  
**Toponímia:** homenagem ao doutor Sampaio Pires Ferreira, diretor-chefe da Estrada de Ferro Sobral-Crateús  
**Gentílico:** piresferreirense

#### DEMOGRAFIA

**População (Censo 2022):** 10.606  
**População (Censo 2010):** 10.216  
**Total de homens (Censo 2010):** 5.139  
**Total de mulheres (Censo 2010):** 5.077  
**Despesa Total (2022):** R\$ 48.517.397,78  
**População urbana (Censo 2010):** 3.354  
**População rural (Censo 2010):** 6.862  
**Densidade demográfica hab/km² (Censo 2022):** 43,38

#### GEOGRAFIA

**Área:** 244,5 km²  
**Latitude:** 4º 14' 40''  
**Longitude:** 40º 38' 47''  
**Altitude:** 200 m  
**Clima:** tropical quente semiárido, tropical quente semiárido brando e tropical quente subúmido, com chuvas de janeiro a abril  
**Relevo:** Planalto da Ibiapaba e sertões  
**Vegetação:** caatinga arbustiva aberta, floresta caducifólia espinhosa (caatinga arbórea) e floresta subcaducifólia tropical pluvial (mata seca)  
**Precipitação pluviométrica (média em 2022):** 1.218,6 mm

#### INFRAESTRUTURA

**Domicílios (Censo 2022):** 3.910  
**Serviço de água urbano (habitantes – 2021)\*:** 3.179  
**Esgoto urbano (habitantes – 2021)\*:** 0  
**Serviço de água rural (habitantes – 2021)\*:** 1.678  
**Acessos de Banda Larga Fixa (fev – 2023):** 284  
**Cinturão Digital:** não  
\* De acordo com a SCidades, os dados de 2022 estão em consolidação e conferência por parte dos municípios.

#### ECONOMIA

**PIB (2020):** R\$ 79.333.120  
Agropecuária (2020): R\$ 16.701.920  
Indústria (2020): R\$ 2.727.400  
Serviços (2020): R\$ 16.619.840  
Serviços públicos (2020): R\$ 40.582.620  
Impostos, líquidos de subsídios, sobre produtos (2020): R\$ 2.701.340  
**PIB per capita (2020):** R\$ 7.211,45  
**Benefícios da Previdência Social (2022):** R\$ 20.723.385,32  
**Beneficiários da Previdência Social (dez – 2022):** 1.478  
**Auxílio Brasil (2022):** R\$ 6.642.943  
**Famílias Beneficiárias do Auxílio Brasil (2022):** 1.414  
**Instituições financeiras (mar – 2023):** Bradesco (atendimento e atendimento eletrônico)

#### FINANÇAS PÚBLICAS

**Receita Total (2022):** R\$ 48.328.035,38  
**Receita Tributária (2022):** R\$ 902.275,79  
**Cota-parte do FPM (2022):** R\$ 17.270.366,24  
**Transferência do SUS (2022):** R\$ 4.349.823,54  
**Cota-parte do ICMS (2022):** R\$ 7.563.187,88  
**Fundeb (2022):** R\$ 11.250.130,86  
**Despesa Total (2022):** R\$ 48.517.397,78  
**Despesa de Pessoal (2022)\*:** R\$ 16.188.594,67  
\* O dado é referente ao terceiro quadrimestre (set-dez).

#### EDUCAÇÃO

**Escolas de educação infantil (2022):** 12  
**Escolas de ensino fundamental (2022):** 14  
**Escolas de ensino médio (2022):** 2  
**Escolas de educação profissional (2022):** 0  
**Escolas em áreas indígenas (2022):** -  
**Instituições de ensino superior presenciais (2023):** -  
**Matrículas da educação infantil (2022):** 478  
**Matrículas do ensino fundamental (2022):** 1.176  
**Matrículas do ensino médio (2022):** 309  
**Taxa de abandono (2021)**  
**Anos iniciais (até o 5º ano):** 0  
**Anos finais (do 6º ao 9º ano):** 0  
**Ensino médio:** 4,3  
**Nota do Ideb (2021)**  
**Anos iniciais (até o 5º ano):** 9,1  
**Anos finais (do 6º ao 9º ano):** 7,9  
**Ensino médio:** 3,9

#### SAÚDE

**Transferência SUS hab/ano (2022):** R\$ 425,60  
**Cobertura Saúde da Família (dez – 2022):** 90,70%  
**Taxa de Mortalidade Infantil (2022)\*:** 9,09%  
\* A cada mil nascidos vivos. Segundo informado pela Secretaria da Saúde do Estado, os dados estão sujeitos a revisão.

#### CULTURA

**Meios de comunicação social:** -  
**Padroeira:** Nossa Senhora do Perpétuo Socorro  
**Equipamentos culturais:** uma biblioteca



REPRODUÇÃO/INSTAGRAM PREFEITURA DE PIRES FERREIRA

O MUNICÍPIO PIRES FERREIRA  
ESTÁ A 297,1 KM DE FORTALEZA



#### DADOS GERAIS

**CEP:** 62255-000 a 62259-999  
**Distância de Fortaleza:** 297,1 km  
**Tempo estimado de viagem:** 4h57min  
**Principais vias de acesso:** BR-020 / BR-222 / BR-403 / CE-176 / CE-257 / CE-329 / CE-366 / CE-525  
**Localização:** microrregião de Ipu  
**Municípios limítrofes:** Hidrolândia, Ipu, Reriutaba, Santa Quitéria e Varjota

#### RANKING PIB CE

<b>2011</b>	168º
<b>2012</b>	169º
<b>2013</b>	171º
<b>2014</b>	175º
<b>2015</b>	177º
<b>2016</b>	177º
<b>2017</b>	174º
<b>2018</b>	173º
<b>2019</b>	174º
<b>2020</b>	171º

#### SELO UNICEF

2013-2016  
2017-2020  
**IDM (2018):** 10,71 (181º no Ceará)  
**IDH (2010):** 0,591 (150º no Ceará e 4.372º no Brasil)





FCO FONTENELE/O POVO

A IGREJA DE PEDRA É PONTO TURÍSTICO DE PORANGA



DADOS GERAIS

**CEP:** 62220-000 a 62229-999  
**Distância de Fortaleza:** 359,6 km  
**Tempo estimado de viagem:** 5h59min  
**Principais vias de acesso:** BR-020 / BR-222 / CE-176 / CE-257 / CE-265  
**Localização:** microrregião de Ipu  
**Municípios limítrofes:** Ararendá, Crateús, Ipaoranga, Ipueiras (e estado do Piauí)

RANKING PIB CE

2011	166º
2012	159º
2013	159º
2014	165º
2015	162º
2016	164º
2017	164º
2018	163º
2019	161º
2020	161º

UNIDADE DE CONSERVAÇÃO

**Federal:** APA Serra da Ibiapaba  
**Estadual:** Parque Estadual do Cânion Cearense do Rio Poti e APA do Boqueirão do Poti

SELO UNICEF

2013-2016  
**IDM (2018):** 19,97 (128º no Ceará)  
**IDH (2010):** 0,581 (164º no Ceará e 4.614º no Brasil)

# PORANGA

HISTÓRIA

**Data de aniversário:** 5/7  
**Toponímia:** palavra originária do tupi, que significa “vista bonita”  
**Gentílico:** poranguense

DEMOGRAFIA

**População (Censo 2022):** 12.065  
**População (Censo 2010):** 12.001  
**Total de homens (Censo 2010):** 5.974  
**Total de mulheres (Censo 2010):** 6.027  
**População urbana (Censo 2010):** 7.798  
**População rural (Censo 2010):** 4.203  
**Densidade demográfica hab/km² (Censo 2022):** 9,2

GEOGRAFIA

**Área:** 1.311 km²  
**Latitude:** 4º 44’ 35”  
**Longitude:** 40º 55’ 32”  
**Altitude:** 750 m  
**Clima:** tropical quente semiárido brando, com chuvas de janeiro a abril  
**Relevo:** Planalto da Ibiapaba e sertões  
**Vegetação:** carasco  
**Precipitação pluviométrica (média em 2022):** 684,7 mm

INFRAESTRUTURA

**Domicílios (Censo 2022):** 6.065  
**Serviço de água urbano (habitantes – 2021)\*:** 6.548  
**Esgoto urbano (habitantes – 2021)\*:** 3.280  
**Serviço de água rural (habitantes – 2021)\*:** 0  
**Acessos de Banda Larga Fixa (fev – 2023):** 1.528  
**Cinturão Digital:** sim  
\* De acordo com a SCidades, os dados de 2022 estão em consolidação e conferência por parte dos municípios.

ECONOMIA

**PIB (2020):** R\$ 97.301.950  
Agropecuária (2020): R\$ 8.248.500  
Indústria (2020): R\$ 3.520.140  
Serviços (2020): R\$ 29.387.230  
Serviços públicos (2020): R\$ 52.049.490  
Impostos, líquidos de subsídios, sobre produtos (2020): R\$ 4.096.590  
**PIB per capita (2020):** R\$ 7.880,61  
**Benefícios da Previdência Social (2022):** R\$ 25.156.249,47  
**Beneficiários da Previdência Social (dez – 2022):** 1.759  
**Auxílio Brasil (2022):** R\$ 10.907.794  
**Famílias Beneficiárias do Auxílio Brasil (2022):** 2.237  
**Instituições financeiras (mar – 2023):** Bradesco (atendimento e atendimento eletrônico)

FINANÇAS PÚBLICAS

**Receita Total (2022):** R\$ 53.182.170,29  
**Receita Tributária (2022):** R\$ 398.661,42  
**Cota-parte do FPM (2022):** R\$ 16.571.877,67  
**Transferência do SUS (2022):** R\$ 4.110.997,11  
**Cota-parte do ICMS (2022):** R\$ 6.385.815,95  
**Fundeb (2022):** R\$ 17.194.209,50  
**Despesa Total (2022):** R\$ 54.323.197,41  
**Despesa de Pessoal (2022)\*:** R\$ 27.874.874,12  
\* O dado é referente ao terceiro quadrimestre (set-dez).

EDUCAÇÃO

**Escolas de educação infantil (2022):** 9  
**Escolas de ensino fundamental (2022):** 9  
**Escolas de ensino médio (2022):** 2  
**Escolas de educação profissional (2022):** 0  
**Escolas em áreas indígenas (2022):** 1  
**Instituições de ensino superior presenciais (2023):** -  
**Matrículas da educação infantil (2022):** 802  
**Matrículas do ensino fundamental (2022):** 1.726  
**Matrículas do ensino médio (2021):** 580  
**Taxa de abandono (2021)**  
**Anos iniciais (até o 5º ano):** 0  
**Anos finais (do 6º ao 9º ano):** 0,6  
**Ensino médio:** 2  
**Nota do Ideb (2021)**  
**Anos iniciais (até o 5º ano):** 6,2  
**Anos finais (do 6º ao 9º ano):** 4,9  
**Ensino médio:** 4,6

SAÚDE

**Transferência SUS hab/ano (2022):** R\$ 295,06  
**Cobertura Saúde da Família (dez – 2022):** 100%  
**Taxa de Mortalidade Infantil (2022)\*:** 16,13%  
\* A cada mil nascidos vivos. Segundo informado pela Secretaria da Saúde do Estado, os dados estão sujeitos a revisão.

CULTURA

**Meios de comunicação social:** -  
**Padroeiros:** Jesus, Maria e José  
**Equipamentos culturais:** duas bibliotecas, um museu e um ponto de cultura

SEGURANÇA PÚBLICA

**AIS 16**  
**Polícia Militar:** (88) 3692 3511 / 3691 3020  
**Polícia Civil:** (88) 3692 3308  
**Corpo de Bombeiros:** (88) 3692 3384  
**Pefoce Região dos Sertões de Crateús:** (88) 6391 4527  
**CVLIs (2022):** 6

JUSTIÇA

Fórum Desembargador José Maria de Melo  
Comarca vinculada a Crateús  
☎ (88) 3691 1578 / 3691 7040 / 3692 3653  
**Varas:** -  
**Promotorias:** -  
**Defensores:** -  
**Cartório eleitoral:** (88) 99238 8853 (vinculado a Ipueiras)

POLÍTICA

**Eleitores (abr – 2023):** 10.491  
**Deputados federais mais votados (2022):** AJ Albuquerque (E) – 2.152 votos, Domingos Neto (E) – 985 votos, Mauro Filho (E) – 831 votos  
**Deputados estaduais mais votados (2022):** Tin Gomes (S) – 2.324 votos, Jeová Mota (E) – 1.160 votos, Cacika Irê (S) – 422 votos  
**Vereadores mais votados (2020):** Tatielle Carreiro (E) – 707 votos, Professor Francisco Antonio (E) – 570 votos, Liduina do Pial (E) – 559 votos

ADMINISTRAÇÃO PÚBLICA

**Ranking ICGM (2021)\*:** 35º (de 79)  
🌐 www.poranga.ce.gov.br  
☎ (88) 3658 1144 / 3658 1221  
**Prefeito:** Carlos Antonio Rodrigues Pereira (Carlos Antonio)  
**Vereadores:** 9  
**Distritos:** Buritizal, Cachoeira Grande, Macambira e Poranga  
**CNPJ:** 07.438.187/0001-59  
\* População de até 20 mil habitantes.

# PORTEIRAS

HISTÓRIA

**Data de aniversário:** 25/3  
**Toponímia:** forma reduzida da antiga denominação de Porteiras de Fora  
**Gentílico:** porteirense

DEMOGRAFIA

**População (Censo 2022):** 17.050  
**População (Censo 2010):** 15.061  
**Total de homens (Censo 2010):** 7.366  
**Total de mulheres (Censo 2010):** 7.695  
**População urbana (Censo 2010):** 6.189  
**População rural (Censo 2010):** 8.872  
**Densidade demográfica hab/km² (Censo 2022):** 75,82

GEOGRAFIA

**Área:** 224,9 km²  
**Latitude:** 7º 32’ 06”  
**Longitude:** 39º 07’ 02”  
**Altitude:** 538 m  
**Clima:** tropical quente semiárido brando, com chuvas de janeiro a abril  
**Relevo:** Chapada do Araripe e sertões  
**Vegetação:** floresta caducifólia espinhosa (caatinga arbórea), floresta subcaducifólia tropical pluvial (mata seca) e floresta subperenifólia tropical pluvio-nebular (mata úmida)  
**Precipitação pluviométrica (média em 2022):** 1.014,4 mm

INFRAESTRUTURA

**Domicílios (Censo 2022):** 7.018  
**Serviço de água urbano (habitantes – 2021)\*:** 5.567  
**Esgoto urbano (habitantes – 2021)\*:** 1.508  
**Serviço de água rural (habitantes – 2021)\*:** 8.238  
**Acessos de Banda Larga Fixa (fev – 2023):** 358  
**Cinturão Digital:** não  
\* De acordo com a SCidades, os dados de 2022 estão em consolidação e conferência por parte dos municípios.

ECONOMIA

**PIB (2020):** R\$ 167.374.760  
Agropecuária (2020): R\$ 49.896.810  
Indústria (2020): R\$ 6.863.320  
Serviços (2020): R\$ 40.288.850  
Serviços públicos (2020): R\$ 63.878.260  
Impostos, líquidos de subsídios, sobre produtos (2020): R\$ 6.447.530  
**PIB per capita (2020):** R\$ 11.189,65  
**Benefícios da Previdência Social (2022):** R\$ 44.859.714,86  
**Beneficiários da Previdência Social (dez – 2022):** 3.176  
**Auxílio Brasil (2022):** R\$ 12.929.923  
**Famílias Beneficiárias do Auxílio Brasil (2022):** 3.004  
**Instituições financeiras (mar – 2023):** Banco do Brasil (atendimento e atendimento eletrônico) e Bradesco (atendimento e atendimento eletrônico)

FINANÇAS PÚBLICAS

**Receita Total (2022):** R\$ 78.745.346,04  
**Receita Tributária (2022):** R\$ 5.044.935,10  
**Cota-parte do FPM (2022):** R\$ 21.587.957,78  
**Transferência do SUS (2022):** R\$ 7.569.471,01  
**Cota-parte do ICMS (2022):** R\$ 5.670.518,29  
**Fundeb (2022):** R\$ 28.285.580,75  
**Despesa Total (2022):** R\$ 77.795.322,52  
**Despesa de Pessoal (2022)\*:** R\$ 34.194.955,68  
\* O dado é referente ao terceiro quadrimestre (set-dez).

EDUCAÇÃO

**Escolas de educação infantil (2022):** 13  
**Escolas de ensino fundamental (2022):** 15  
**Escolas de ensino médio (2022):** 1  
**Escolas de educação profissional (2022):** 0  
**Escolas em áreas indígenas (2022):** -  
**Instituições de ensino superior presenciais (2023):** -  
**Matrículas da educação infantil (2022):** 1.144  
**Matrículas do ensino fundamental (2022):** 2.392  
**Matrículas do ensino médio (2022):** 601  
**Taxa de abandono (2021)**  
**Anos iniciais (até o 5º ano):** 0  
**Anos finais (do 6º ao 9º ano):** 0,1  
**Ensino médio:** 2,5  
**Nota do Ideb (2021)**  
**Anos iniciais (até o 5º ano):** 5,6  
**Anos finais (do 6º ao 9º ano):** 4,6  
**Ensino médio:** 3,9

SAÚDE

**Transferência SUS hab/ano (2022):** R\$ 458,38  
**Cobertura Saúde da Família (dez – 2022):** 100%  
**Taxa de Mortalidade Infantil (2022)\*:** 11,49%  
\* A cada mil nascidos vivos. Segundo informado pela Secretaria da Saúde do Estado, os dados estão sujeitos a revisão.

CULTURA

**Meios de comunicação social:** -  
**Tesouros Vivos:** Mestre da Cultura 2019 – Mestre Maria de Tiê  
**Padroeira:** Nossa Senhora da Conceição  
**Equipamentos culturais:** uma biblioteca, um museu e um ponto de cultura



DIVULGAÇÃO/LUCIANO CESÁRIO

O EX-FUTEBOLISTA RONALDO ANGELIM É PORTEIRENSE



DADOS GERAIS

**CEP:** 63270-000 a 63274-999  
**Distância de Fortaleza:** 522,8 km  
**Tempo estimado de viagem:** 8h42min  
**Principais vias de acesso:** BR-116 / BR-122 / BR-226 / BR-230 / CE-138 / CE-368 / CE-371 / CE-397  
**Localização:** microrregião do Cariri  
**Municípios limítrofes:** Brejo Santo, Jardim, Jati e Missão Velha

RANKING PIB CE

2011	132º
2012	129º
2013	129º
2014	131º
2015	125º
2016	116º
2017	122º
2018	111º
2019	114º
2020	120º

UNIDADE DE CONSERVAÇÃO

**Federal:** APA Chapada do Araripe

SELO UNICEF

1999-2000  
2003-2004  
2005-2006  
2007-2008  
2009-2012  
2013-2016  
2017-2020  
**IDM (2018):** 19,25 (133º no Ceará)  
**IDH (2010):** 0,622 (65º no Ceará e 3.653º no Brasil)





FÁBIO LIMA/O POVO

O SÍTIO PAU PRETO, EM POTENGI, É UMA ÁREA VOLTADA PARA VIVÊNCIA ECOLÓGICA NO BIOMA CAATINGA



DADOS GERAIS

**CEP:** 63160-000 a 63164-999  
**Distância de Fortaleza:** 496,1 km  
**Tempo estimado de viagem:** 8h16min  
**Principais vias de acesso:** BR-122 / CE-060 / CE-153 / CE-166 / CE-282 / CE-253 / CE-292 / CE-375 / CE-566  
**Localização:** microrregião da Chapada do Araripe  
**Municípios limítrofes:** Araripe, Assaré, Campos Sales, Salitre e Santana do Cariri

RANKING PIB CE	
2011	155º
2012	152º
2013	147º
2014	140º
2015	151º
2016	158º
2017	152º
2018	154º
2019	164º
2020	157º

**UNIDADE DE CONSERVAÇÃO**  
**Federal:** APA Chapada do Araripe  
**IDM (2018):** 13,52 (171º no Ceará)  
**IDH (2010):** 0,562 (181º no Ceará e 5.002º no Brasil)

# POTENGI

HISTÓRIA

**Data de aniversário:** 4/9  
**Toponímia:** palavra originária do tupi, que significa água ou riacho dos camarões  
**Gentílico:** potengiense

DEMOGRAFIA

**População (Censo 2022):** 8.833  
**População (Censo 2010):** 10.276  
**Total de homens (Censo 2010):** 4.987  
**Total de mulheres (Censo 2010):** 5.289  
**População urbana (Censo 2010):** 5.714  
**População rural (Censo 2010):** 4.562  
**Densidade demográfica hab/km² (Censo 2022):** 25,73

GEOGRAFIA

**Área:** 343,3 km²  
**Latitude:** 7º 05' 29”  
**Longitude:** 40º 01' 37”  
**Altitude:** 557 m  
**Clima:** tropical quente semiárido e tropical quente semiárido brando, com chuvas de janeiro a abril  
**Relevo:** sertões e tabuleiros interiores  
**Vegetação:** floresta caducifólia espinhosa (caatinga arbórea) e floresta subcaducifólia tropical pluvial (mata seca)  
**Precipitação pluviométrica (média em 2022):** 788,2 mm

INFRAESTRUTURA

**Domicílios (Censo 2022):** 4.337  
**Serviço de água urbano (habitantes – 2021)\*:** 5.951  
**Esgoto urbano (habitantes – 2021)\*:** 0  
**Serviço de água rural (habitantes – 2021)\*:** 1.464  
**Acessos de Banda Larga Fixa (fev – 2023):** 1.657  
**Cinturão Digital:** não  
\* De acordo com a SCidades, os dados de 2022 estão em consolidação e conferência por parte dos municípios.

ECONOMIA

**PIB (2020):** R\$ 103.881.530  
Agropecuária (2020): R\$ 23.639.310  
Indústria (2020): R\$ 4.137.000  
Serviços (2020): R\$ 27.181.720  
Serviços públicos (2020): R\$ 45.476.410  
Impostos, líquidos de subsídios, sobre produtos (2020): R\$ 3.447.100  
**PIB per capita (2020):** R\$ 9.353,64  
**Benefícios da Previdência Social (2022):** R\$ 29.089.624,80  
**Beneficiários da Previdência Social (dez – 2022):** 1.994  
**Auxílio Brasil (2022):** R\$ 8.679.429  
**Famílias Beneficiárias do Auxílio Brasil (2022):** 1.795  
**Instituições financeiras (mar – 2023):** Banco do Brasil (atendimento e atendimento eletrônico) e Bradesco (atendimento eletrônico)



FINANÇAS PÚBLICAS

**Receita Total (2022):** R\$ 40.283.123,10  
**Receita Tributária (2022):** R\$ 710.300,61  
**Cota-parte do FPM (2022):** R\$ 17.270.366,27  
**Transferência do SUS (2022):** R\$ 4.127.240,18  
**Cota-parte do ICMS (2022):** R\$ 4.013.321,56  
**Fundeb (2022):** R\$ 10.404.264,37  
**Despesa Total (2022):** R\$ 42.386.984,60  
**Despesa de Pessoal (2022)\*:** R\$ 22.831.447,97  
\* O dado é referente ao terceiro quadrimestre (set-dez).

EDUCAÇÃO

**Escolas de educação infantil (2022):** 6  
**Escolas de ensino fundamental (2022):** 8  
**Escolas de ensino médio (2022):** 1  
**Escolas de educação profissional (2022):** 0  
**Escolas em áreas indígenas (2022):** -  
**Instituições de ensino superior presenciais (2023):** -  
**Matrículas da educação infantil (2022):** 485  
**Matrículas do ensino fundamental (2022):** 1.409  
**Matrículas do ensino médio (2022):** 426  
**Taxa de abandono (2021)**  
**Anos iniciais (até o 5º ano):** 0,1  
**Anos finais (do 6º ao 9º ano):** 0  
**Ensino médio:** 2,6  
**Nota do Ideb (2021)**  
**Anos iniciais (até o 5º ano):** 5,2  
**Anos finais (do 6º ao 9º ano):** 5  
**Ensino médio:** 4,7

SAÚDE

**Transferência SUS hab/ano (2022):** R\$ 332,10  
**Cobertura Saúde da Família (dez – 2022):** 92,71%  
**Taxa de Mortalidade Infantil (2022)\*:** 9,52%  
\* A cada mil nascidos vivos. Segundo informado pela Secretaria da Saúde do Estado, os dados estão sujeitos a revisão.

CULTURA

**Meios de comunicação social:** -  
**Patrimônio histórico imaterial:** Mestre da Cultura 2010 – Mestre Antônio Luiz; Mestre da Cultura 2013 – Mestra Dona Zefinha (†); Mestre da Cultura 2015 – Mestre Françuli; Tesouro vivo 2022 – Reisado de Caretas de Potengi  
**Padroeiro:** São José  
**Equipamentos culturais:** uma biblioteca e um museu

SEGURANÇA PÚBLICA

**AIS 19**  
**Polícia Militar:** (88) 3102 1152  
**Polícia Civil:** (88) 3102 1116 / 3102 1118  
**Corpo de Bombeiros:** (88) 3102 1140  
**Pefoce Região Sul:** (88) 3571 7018 / 3571 5307  
**CVLIs (2022):** 1

JUSTIÇA

Fórum Doutor Luiz Rodrigues Neto  
Comarca vinculada a Araripe  
☎ (88) 3530 1282  
**Varas:** -  
**Promotorias:** -  
**Defensores:** -  
**Cartório eleitoral:** (85) 3453 3568 (vinculado a Araripe)

POLÍTICA

**Eleitores (abr – 2023):** 7.726  
**Deputados federais mais votados (2022):** Yury do Paredão (E) – 1.146 votos, Idilvan (E) – 1.070 votos, Fernanda Pessoa (E) – 875 votos  
**Deputados estaduais mais votados (2022):** Marcos Sobreira (E) – 1.569 votos, Moésio Loliola (S) – 567 votos, Fernando Santana (E) – 497 votos  
**Vereadores mais votados (2020):** Luziene (E) – 454 votos, Vanda Rodrigues (E) – 419 votos, Aline Sergio (E) – 353 votos

ADMINISTRAÇÃO PÚBLICA

**Ranking ICGM (2021)\*:** 65º (de 79)  
🌐 www.potengi.ce.gov.br  
☎ (88) 3538 1262  
**Prefeito:** Francisco Edson Veriato da Silva (Edson Veriato)  
**Vereadores:** 9  
**Distritos:** Barreiros e Potengi  
**CNPJ:** 07.658.917/0001-27  
\* População de até 20 mil habitantes.

# POTIRETAMA

HISTÓRIA

**Data de aniversário:** 15/5  
**Toponímia:** palavra originária do tupi, que significa “região das flores”  
**Gentílico:** potiretamense

DEMOGRAFIA

**População (Censo 2022):** 5.974  
**População (Censo 2010):** 6.126  
**Total de homens (Censo 2010):** 3.159  
**Total de mulheres (Censo 2010):** 2.967  
**População urbana (Censo 2010):** 2.703  
**População rural (Censo 2010):** 3.423  
**Densidade demográfica hab/km² (Censo 2022):** 14,6

GEOGRAFIA

**Área:** 409,1 km²  
**Latitude:** 5º 43' 23”  
**Longitude:** 38º 09' 21”  
**Altitude:** 133 m  
**Clima:** tropical quente semiárido e tropical quente semiárido brando, com chuvas de fevereiro a abril  
**Relevo:** Chapada do Apodi e sertões  
**Vegetação:** caatinga arbustiva aberta  
**Precipitação pluviométrica (média em 2022):** 847,4 mm

INFRAESTRUTURA

**Domicílios (Censo 2022):** 2.813  
**Serviço de água urbano (habitantes – 2021)\*:** 2.700  
**Esgoto urbano (habitantes – 2021)\*:** 0  
**Serviço de água rural (habitantes – 2021)\*:** 0  
**Acessos de Banda Larga Fixa (fev – 2023):** 48  
**Cinturão Digital:** não  
\* De acordo com a SCidades, os dados de 2022 estão em consolidação e conferência por parte dos municípios.

ECONOMIA

**PIB (2020):** R\$ 86.444.970  
Agropecuária (2020): R\$ 29.305.400  
Indústria (2020): R\$ 4.802.560  
Serviços (2020): R\$ 18.852.370  
Serviços públicos (2020): R\$ 30.392.390  
Impostos, líquidos de subsídios, sobre produtos (2020): R\$ 3.092.260  
**PIB per capita (2020):** R\$ 13.429,39  
**Benefícios da Previdência Social (2022):** R\$ 20.645.655,48  
**Beneficiários da Previdência Social (dez – 2022):** 1.451  
**Auxílio Brasil (2022):** R\$ 5.864.025  
**Famílias Beneficiárias do Auxílio Brasil (2022):** 1.274  
**Instituições financeiras (mar – 2023):** Bradesco (atendimento e atendimento eletrônico)

FINANÇAS PÚBLICAS

**Receita Total (2022):** R\$ 39.596.330,60  
**Receita Tributária (2022):** R\$ 977.239,51  
**Cota-parte do FPM (2022):** R\$ 12.952.774,77  
**Transferência do SUS (2022):** R\$ 3.485.918,94  
**Cota-parte do ICMS (2022):** R\$ 8.342.508,12  
**Fundeb (2022):** R\$ 10.046.550,51  
**Despesa Total (2022):** R\$ 39.536.792,37  
**Despesa de Pessoal (2022)\*:** R\$ 19.167.251,60  
\* O dado é referente ao terceiro quadrimestre (set-dez).

EDUCAÇÃO

**Escolas de educação infantil (2022):** 7  
**Escolas de ensino fundamental (2022):** 6  
**Escolas de ensino médio (2022):** 1  
**Escolas de educação profissional (2022):** 0  
**Escolas em áreas indígenas (2022):** -  
**Instituições de ensino superior presenciais (2023):** -  
**Matrículas da educação infantil (2022):** 398  
**Matrículas do ensino fundamental (2022):** 697  
**Matrículas do ensino médio (2022):** 231  
**Taxa de abandono (2021)**  
**Anos iniciais (até o 5º ano):** 0  
**Anos finais (do 6º ao 9º ano):** 0  
**Ensino médio:** 1,2  
**Nota do Ideb (2021)**  
**Anos iniciais (até o 5º ano):** 6,2  
**Anos finais (do 6º ao 9º ano):** 4,9  
**Ensino médio:** 4,4

SAÚDE

**Transferência SUS hab/ano (2022):** R\$ 522,51  
**Cobertura Saúde da Família (dez – 2022):** 92,92%  
**Taxa de Mortalidade Infantil (2022)\*:** 32,79%  
\* A cada mil nascidos vivos. Segundo informado pela Secretaria da Saúde do Estado, os dados estão sujeitos a revisão.

CULTURA

**Meios de comunicação social:** -  
**Padroeira:** Nossa Senhora do Perpétuo Socorro  
**Equipamentos culturais:** uma biblioteca



REPRODUÇÃO/INSTAGRAM PREFEITURA DE POTIRETAMA

NOSSA SENHORA DO PERPÉTUO SOCORRO É A PADROEIRA DE POTIRETAMA



DADOS GERAIS

**CEP:** 62990-000 a 62999-999  
**Distância de Fortaleza:** 286,9 km  
**Tempo estimado de viagem:** 4h46min  
**Principais vias de acesso:** BR-116 / BR-122 / CE-138 / CE-265 / CE-269 / CE-470  
**Localização:** microrregião da Serra do Pereiro  
**Municípios limítrofes:** Alto Santo, Ererê, Iracema (e estado do Rio Grande do Norte)

RANKING PIB CE	
2011	178º
2012	182º
2013	182º
2014	180º
2015	179º
2016	176º
2017	175º
2018	176º
2019	176º
2020	170º

SELO UNICEF

2009-2012  
2013-2016  
**IDM (2018):** 17,28 (154º no Ceará)  
**IDH (2010):** 0,604 (122º no Ceará e 4.055º no Brasil)





REPRODUÇÃO/INSTAGRAM PREFEITURA DE QUITERIANÓPOLIS

O ANIVERSÁRIO DE QUITERIANÓPOLIS É CELEBRADO NO DIA 4 DE JULHO



#### DADOS GERAIS

**CEP:** 63650-000 a 63659-999  
**Distância de Fortaleza:** 414,9 km  
**Tempo estimado de viagem:** 6h54min  
**Principais vias de acesso:** BR-020 / BR-222 / CE-176 / CE-187 / CE-351  
**Localização:** microrregião do Sertão de Crateús  
**Municípios limítrofes:** Independência, Novo Oriente, Parambu, Tauá (e estado do Piauí)

#### RANKING PIB CE

Ano	PIB
2011	95°
2012	96°
2013	110°
2014	97°
2015	109°
2016	103°
2017	101°
2018	112°
2019	111°
2020	116°

**IDM (2018):** 13,63 (170º no Ceará)  
**IDH (2010):** 0,594 (145º no Ceará e 4.284º no Brasil)

# QUITERIANÓPOLIS

#### HISTÓRIA

**Data de aniversário:** 4/6  
**Toponímia:** homenagem a Dona Quitéria de Lima, fundadora do reduto  
**Gentílico:** quiterianopolense

#### DEMOGRAFIA

**População (Censo 2022):** 20.213  
**População (Censo 2010):** 19.921  
**Total de homens (Censo 2010):** 9.852  
**Total de mulheres (Censo 2010):** 10.069  
**População urbana (Censo 2010):** 6.305  
**População rural (Censo 2010):** 13.616  
**Densidade demográfica hab/km² (Censo 2022):** 19,4

#### GEOGRAFIA

**Área:** 1.042 km²  
**Latitude:** 5° 50' 43''  
**Longitude:** 40° 42' 13''  
**Altitude:** 400,5 m  
**Clima:** tropical quente semiárido, com chuvas de janeiro a abril  
**Relevo:** Planalto da Ibiapaba e sertões  
**Vegetação:** caatinga arbustiva aberta, carrasco, floresta caducifólia espinhosa (caatinga arbórea) e floresta subcaducifólia tropical pluvial (mata seca)  
**Precipitação pluviométrica (média em 2022):** 666,9 mm

#### INFRAESTRUTURA

**Domicílios (Censo 2022):** 9.347  
**Serviço de água urbano (habitantes – 2021)\*:** 5.919  
**Esgoto urbano (habitantes – 2021)\*:** 0  
**Serviço de água rural (habitantes – 2021)\*:** 3.254  
**Acessos de Banda Larga Fixa (fev – 2023):** 651  
**Cinturão Digital:** não  
\* De acordo com a SCidades, os dados de 2022 estão em consolidação e conferência por parte dos municípios.

#### ECONOMIA

**PIB (2020):** R\$ 171.093.140  
Agropecuária (2020): R\$ 23.199.700  
Indústria (2020): R\$ 5.350.840  
Serviços (2020): R\$ 50.471.090  
Serviços públicos (2020): R\$ 83.695.280  
Impostos, líquidos de subsídios, sobre produtos (2020): R\$ 8.376.230  
**PIB per capita (2020):** R\$ 8.083,40  
**Benefícios da Previdência Social (2022):** R\$ 41.674.920,88  
**Beneficiários da Previdência Social (dez – 2022):** 2.937  
**Auxílio Brasil (2022):** R\$ 17.474.797  
**Famílias Beneficiárias do Auxílio Brasil (2022):** 3.898  
**Instituições financeiras (mar – 2023):** Banco do Brasil (atendimento e atendimento eletrônico) e Bradesco (atendimento e atendimento eletrônico)

#### FINANÇAS PÚBLICAS

**Receita Total (2022):** R\$ 120.138.540,91  
**Receita Tributária (2022):** R\$ 3.400.731,16  
**Cota-parte do FPM (2022):** R\$ 25.905.549,25  
**Transferência do SUS (2022):** R\$ 5.511.618,11  
**Cota-parte do ICMS (2022):** R\$ 7.628.175,39  
**Fundeb (2022):** R\$ 35.745.251,56  
**Despesa Total (2022):** R\$ 118.104.309,67  
**Despesa de Pessoal (2022)\*:** 42.368.790,95  
\* O dado é referente ao terceiro quadrimestre (set-dez).

#### EDUCAÇÃO

**Escolas de educação infantil (2022):** 23  
**Escolas de ensino fundamental (2022):** 22  
**Escolas de ensino médio (2022):** 1  
**Escolas de educação profissional (2022):** -  
**Escolas em áreas indígenas (2022):** 1  
**Instituições de ensino superior presenciais (2023):** -  
**Matrículas da educação infantil (2022):** 1.061  
**Matrículas do ensino fundamental (2022):** 2.441  
**Matrículas do ensino médio (2022):** 805  
**Taxa de abandono (2021)**  
**Anos iniciais (até o 5º ano):** 0  
**Anos finais (do 6º ao 9º ano):** 0,1  
**Ensino médio:** 0,8  
**Nota do Ideb (2021)**  
**Anos iniciais (até o 5º ano):** 5,9  
**Anos finais (do 6º ao 9º ano):** 5  
**Ensino médio:** 4,3

#### SAÚDE

**Transferência SUS hab/ano (2022):** R\$ 753,21  
**Cobertura Saúde da Família (dez – 2022):** 100%  
**Taxa de Mortalidade Infantil (2022)\*:** 13,16%  
\* A cada mil nascidos vivos. Segundo informado pela Secretaria da Saúde do Estado, os dados estão sujeitos a revisão.

#### CULTURA

**Meios de comunicação social:** -  
**Padroeira:** Nossa Senhora da Imaculada Conceição  
**Equipamentos culturais:** uma biblioteca e um ponto de cultura

#### SEGURANÇA PÚBLICA

**AIS 22**  
**Polícia Militar:** (88) 3437 1732  
**Polícia Civil:** (88) 3437 1888  
**Corpo de Bombeiros:** (85) 98814 1156  
**Pefoce Região do Sertão dos Inhamuns:** (88) 3437 3651  
**CVLIs (2022):** 1

#### JUSTIÇA

Fórum Desembargador Joaquim Jorge de Sousa Filho  
Comarca vinculada a Tauá  
☎ (88) 3437 1515 / 3437 1883 / 3437 2149 / 3437 3054 / 3437 3166 / 3437 3555  
**Varas:** -  
**Promotorias:** -  
**Defensores:** -  
**Cartório eleitoral:** (85) 3453 3599 (vinculado a Novo Oriente)

#### POLÍTICA

**Eleitores (abr – 2023):** 17.340  
**Deputados federais mais votados (2022):** Júnior Mano (E) – 6.566 votos, Matheus Noronha (E) – 2.491 votos, Moses Rodrigues (E) – 1.067 votos  
**Deputados estaduais mais votados (2022):** Gabriella Aguiar (E) – 6.147 votos, Evandro Leitão (E) – 1.554 votos, Audic Mota (E) – 1.013 votos  
**Vereadores mais votados (2020):** Rubens Loiola (E) – 1.055 votos, Allison Pedrosa (E) – 1.022 votos, Dijé Coutinho (E) – 950 votos

#### ADMINISTRAÇÃO PÚBLICA

**Ranking ICGM (2021)\*:** 41º (de 68)  
🌐 www.quiterianopolis.ce.gov.br  
☎ (88) 3657 1005 / 3657 1487  
**Prefeito:** Francisca Priscilla Duarte de Figueiredo (Dra. Priscilla Barreto)  
**Vereadores:** 11  
**Distritos:** Algodões, Quiterianópolis e São Francisco  
**CNPJ:** 07.551.179/0001-14  
\* População acima de 20 mil e menor que 50 mil habitantes.

# QUIXADÁ

#### HISTÓRIA

**Data de aniversário:** 27/10  
**Toponímia:** denominação de tribo tapuia habitante do interior da capitania  
**Gentílico:** quixadaense

#### DEMOGRAFIA

**População (Censo 2022):** 84.165  
**População (Censo 2010):** 80.604  
**Total de homens (Censo 2010):** 39.769  
**Total de mulheres (Censo 2010):** 40.835  
**População urbana (Censo 2010):** 57.485  
**População rural (Censo 2010):** 23.119  
**Densidade demográfica hab/km² (Censo 2022):** 41,65

#### GEOGRAFIA

**Área:** 2.021 km²  
**Latitude:** 4° 58' 03''  
**Longitude:** 39° 00' 51''  
**Altitude:** 189,98 m  
**Clima:** tropical quente semiárido, com chuvas de fevereiro a abril  
**Relevo:** serras secas e sertões  
**Vegetação:** caatinga arbustiva aberta e caatinga arbustiva densa  
**Precipitação pluviométrica (média em 2022):** 872,4 mm

#### INFRAESTRUTURA

**Domicílios (Censo 2022):** 36.340  
**Serviço de água urbano (habitantes – 2021)\*:** 56.615  
**Esgoto urbano (habitantes – 2021)\*:** 33.685  
**Serviço de água rural (habitantes – 2021)\*:** 3.991  
**Acessos de Banda Larga Fixa (fev – 2023):** 16.817  
**Cinturão Digital:** sim  
\* De acordo com a SCidades, os dados de 2022 estão em consolidação e conferência por parte dos municípios.

#### ECONOMIA

**PIB (2020):** R\$ 1.057.508.270  
Agropecuária (2020): R\$ 88.955.580  
Indústria (2020): R\$ 74.720.010  
Serviços (2020): R\$ 477.878.600  
Serviços públicos (2020): R\$ 341.042.210  
Impostos, líquidos de subsídios, sobre produtos (2020): R\$ 74.911.870  
**PIB per capita (2020):** R\$ 11.973,46  
**Benefícios da Previdência Social (2022):** R\$ 305.008.258,96  
**Beneficiários da Previdência Social (dez – 2022):** 21.958  
**Auxílio Brasil (2022):** R\$ 79.569.229  
**Famílias Beneficiárias do Auxílio Brasil (2022):** 19.260  
**Instituições financeiras (mar – 2023):** Banco do Brasil (agência e atendimento eletrônico), Caixa Econômica (agência e atendimento eletrônico), Banco do Nordeste (agência), Itaú (agência), Bradesco (agência, atendimento e atendimento eletrônico), Santander

(agência), Topázio (atendimento eletrônico), Finsol (atendimento), Cresol Noroeste (atendimento) e Sicredi Ceará (atendimento)

#### FINANÇAS PÚBLICAS

**Receita Total (2022):** R\$ 312.894.281,70  
**Receita Tributária (2022):** R\$ 24.181.250,71  
**Cota-parte do FPM (2022):** R\$ 60.446.281,30  
**Transferência do SUS (2022):** R\$ 67.465.722,96  
**Cota-parte do ICMS (2022):** R\$ 15.494.007,75  
**Fundeb (2022):** R\$ 82.666.335,24  
**Despesa Total (2022):** R\$ 312.833.460,62  
**Despesa de Pessoal (2022)\*:** R\$ 138.443.750,71  
\* O dado é referente ao terceiro quadrimestre (set-dez).

#### EDUCAÇÃO

**Escolas de educação infantil (2022):** 50  
**Escolas de ensino fundamental (2022):** 56  
**Escolas de ensino médio (2022):** 10  
**Escolas de educação profissional (2022):** 5  
**Escolas em áreas indígenas (2022):** -  
**Instituições de ensino superior presenciais (2023):** Cisne, Fadat, IFCE, Uece, UFC e UniCatólica  
**Matrículas da educação infantil (2022):** 3.893  
**Matrículas do ensino fundamental (2022):** 10.962  
**Matrículas do ensino médio (2022):** 3.482  
**Taxa de abandono (2021)**  
**Anos iniciais (até o 5º ano):** 0,1  
**Anos finais (do 6º ao 9º ano):** 0  
**Ensino médio:** 1  
**Nota do Ideb (2021)**  
**Anos iniciais (até o 5º ano):** 5,3  
**Anos finais (do 6º ao 9º ano):** 4,7  
**Ensino médio:** 4,1

#### SAÚDE

**Transferência SUS hab/ano (2022):** R\$ 758,90  
**Cobertura Saúde da Família (dez – 2022):** 87,32%  
**Taxa de Mortalidade Infantil (2022)\*:** 12,39%  
\* A cada mil nascidos vivos. Segundo informado pela Secretaria da Saúde do Estado, os dados estão sujeitos a revisão.

#### CULTURA

**Meios de comunicação social:** Rádio Liderança FM, Rádio Meio Norte e Rádio Cultura FM 102,1  
**Patrimônio histórico:** Barragem do açude Cedro – tombamento federal, Conjunto de Serrotes de Quixadá – tombamento federal  
**Tesouros Vivos:** Mestre da Cultura 2010 – Mestre Joaquim Roseno; Tesouro Vivo 2015 – Grupo de Caretas Reisado Boi Coração  
**Padroeira:** Nossa Senhora Imaculada Rainha do Sertão  
**Equipamentos culturais:** uma biblioteca, um museu, três teatros e três pontos de cultura

#### SEGURANÇA PÚBLICA

**AIS 20**  
**Polícia Militar:** (88) 3412 1690 / 3412 3991  
**Polícia Civil:** (88) 3447 1045  
**Corpo de Bombeiros:** (88) 3441 3118  
**Pefoce Região Central:** (88) 3441 1641  
**CVLIs (2022):** 32

#### JUSTIÇA

Fórum Desembargador Avelar Rocha Entrância final  
☎ (88) 3412 5227 / 3412 5527 / 3412 5555 / 3412 5660  
**Varas:** 5  
**Promotorias:** 8  
**Juizado Especial Cível e Criminal:** (88) 3412 5650  
**Defensores:** 6  
**Defensoria:** (88) 99976 8803  
**Cartório eleitoral:** (85) 3453 3506

#### POLÍTICA

**Eleitores (abr – 2023):** 58.903  
**Deputados federais mais votados (2022):** Domingos Neto (E) – 7.051 votos, Guimarães do PT (E) – 4.146 votos, Danilo Forte (E) – 4.095 votos  
**Deputados estaduais mais votados (2022):** Osmar Baquit (E) – 9.066 votos, Salmito (E) – 6.186 votos, Marta Gonçalves (E) – 2.630 votos  
**Vereadores mais votados (2020):** Darlan Piaba (E) – 1.717 votos, Dênis Dutra (E) – 1.266 votos, Neto do Custódio (E) – 1.207 votos

#### ADMINISTRAÇÃO PÚBLICA

**Ranking ICGM (2021)\*:** 22º (de 28)  
🌐 www.quixada.ce.gov.br  
☎ (88) 3412 6207 / 3412 6210  
**Prefeito:** Ricardo José Araújo Silveira (Ricardo Silveira)  
**Vereadores:** 17  
**Distritos:** Califórnia, Cipó dos Anjos, Custódio, Daniel de Queiróz, Dom Maurício, Juá, Juatama, Quixadá, Riacho Verde, São Bernardo, São João dos Queirozes, Tapuiará e Várzea da Onça  
**CNPJ:** 23.444.748/0001-89  
\* População acima de 50 mil e menor que 100 mil habitantes.

EX-VEREADORA DA CAPITAL, PROFESSORA E MILITANTE, ROSA DA FONSÊCA (1949-2022) NASCEU EM QUIXADÁ



#### DADOS GERAIS

**CEP:** 63900-001 a 63949-999  
**Distância de Fortaleza:** 163,4 km  
**Tempo estimado de viagem:** 2h43min  
**Principais vias de acesso:** CE-060 / CE-253 / CE-265 / CE-566  
**Localização:** microrregião do Sertão de Quixeramobim  
**Municípios limítrofes:** Banabuiú, Choró, Ibaretama, Ibicuitinga, Itapiúna, Morada Nova e Quixeramobim

#### RANKING PIB CE

Ano	PIB
2011	18°
2012	17°
2013	19°
2014	19°
2015	18°
2016	17°
2017	20°
2018	20°
2019	23°
2020	23°

#### UNIDADE DE CONSERVAÇÃO

**Estadual:** Monumento Natural Os Monólitos de Quixadá  
**Reserva Particular do Patrimônio Natural (RPPN):** Fazenda Arizona, Fazenda Fonseca e Fazenda Não Me Deixes  
**IDM (2018):** 26,24 (63º no Ceará)  
**IDH (2010):** 0,659 (14º no Ceará e 2.924º no Brasil)





DIVULGAÇÃO/ ALICE ARAÚJO

QUIXELÔ JÁ PERTENCEU AO MUNICÍPIO DE IGUATU



DADOS GERAIS

**CEP:** 63515-000 a 63519-999  
**Distância de Fortaleza:** 336,6 km  
**Tempo estimado de viagem:** 5h36min  
**Principais vias de acesso:** BR-122 / CE-060 / CE-153 / CE-253 / CE-566  
**Localização:** microrregião de Iguatu  
**Municípios limítrofes:** Acopiara, Iguatu, Jaguaribe, Orós e Solonópole

RANKING PIB CE

2011	116º
2012	111º
2013	121º
2014	119º
2015	124º
2016	121º
2017	129º
2018	134º
2019	122º
2020	117º

SELO UNICEF

2017-2020  
**IDM (2018):** 18,26 (149º no Ceará)  
**IDH (2010):** 0,591 (150º no Ceará e 4.372º no Brasil)

# QUIXELÔ

HISTÓRIA

**Data de aniversário:** 2/2  
**Toponímia:** proveniente da denominação dos índios Quixelô, primitivos habitantes da região  
**Gentílico:** quixeloense

DEMOGRAFIA

**População (Censo 2022):** 15.910  
**População (Censo 2010):** 15.000  
**Total de homens (Censo 2010):** 7.549  
**Total de mulheres (Censo 2010):** 7.451  
**População urbana (Censo 2010):** 4.929  
**População rural (Censo 2010):** 10.071  
**Densidade demográfica hab/km² (Censo 2022):** 26,28

GEOGRAFIA

**Área:** 605,3 km²  
**Latitude:** 6º 15' 10”  
**Longitude:** 39º 12' 04”  
**Altitude:** 202 m  
**Clima:** tropical quente semiárido, com chuvas de fevereiro a abril  
**Relevo:** serras secas e sertões  
**Vegetação:** caatinga arbustiva densa  
**Precipitação pluviométrica (média em 2022):** 1.181,9 mm

INFRAESTRUTURA

**Domicílios (Censo 2022):** 7.415  
**Serviço de água urbano (habitantes – 2021)\*:** 5.295  
**Esgoto urbano (habitantes – 2021)\*:** 4.247  
**Serviço de água rural (habitantes – 2021)\*:** 11.552  
**Acessos de Banda Larga Fixa (fev – 2023):** 868  
**Cinturão Digital:** não  
\* De acordo com a SCidades, os dados de 2022 estão em consolidação e conferência por parte dos municípios.

ECONOMIA

**PIB (2020):** R\$ 169.265.980  
Agropecuária (2020): R\$ 46.072.130  
Indústria (2020): R\$ 4.650.770  
Serviços (2020): R\$ 42.661.570  
Serviços públicos (2020): R\$ 68.450.190  
Impostos, líquidos de subsídios, sobre produtos (2020): R\$ 7.431.320  
**PIB per capita (2020):** R\$ 10.482,81  
**Benefícios da Previdência Social (2022):** R\$ 42.855.263,63  
**Beneficiários da Previdência Social (dez – 2022):** 3.075  
**Auxílio Brasil (2022):** R\$ 13.289.248  
**Famílias Beneficiárias do Auxílio Brasil (2022):** 3.007  
**Instituições financeiras (mar – 2023):** Bradesco (atendimento e atendimento eletrônico)



# QUIXERAMOBIM

HISTÓRIA

**Data de aniversário:** 14/8  
**Toponímia:** etimologicamente significa “carne gorda”  
**Gentílico:** quixeramobinense

DEMOGRAFIA

**População (Censo 2022):** 82.122  
**População (Censo 2010):** 71.887  
**Total de homens (Censo 2010):** 35.729  
**Total de mulheres (Censo 2010):** 36.158  
**População urbana (Censo 2010):** 43.424  
**População rural (Censo 2010):** 28.463  
**Densidade demográfica hab/km² (Censo 2022):** 24,7

GEOGRAFIA

**Área:** 3.325 km²  
**Latitude:** 5º 11' 31”  
**Longitude:** 39º 17' 36”  
**Altitude:** 191,74 m  
**Clima:** tropical quente semiárido, com chuvas de fevereiro a abril  
**Relevo:** serras secas e sertões  
**Vegetação:** caatinga arbustiva aberta e caatinga arbustiva densa  
**Precipitação pluviométrica (média em 2022):** 842,6 mm

INFRAESTRUTURA

**Domicílios (Censo 2022):** 34.158  
**Serviço de água urbano (habitantes – 2021)\*:** 44.903  
**Esgoto urbano (habitantes – 2021)\*:** 270  
**Serviço de água rural (habitantes – 2021)\*:** 9.571  
**Acessos de Banda Larga Fixa (fev – 2023):** 11.237  
**Cinturão Digital:** sim  
\* De acordo com a SCidades, os dados de 2022 estão em consolidação e conferência por parte dos municípios.

ECONOMIA

**PIB (2020):** R\$ 1.183.703.380  
Agropecuária (2020): R\$ 117.291.680  
Indústria (2020): R\$ 235.093.160  
Serviços (2020): R\$ 433.527.040  
Serviços públicos (2020): R\$ 303.589.100  
Impostos, líquidos de subsídios, sobre produtos (2020): R\$ 94.202.410  
**PIB per capita (2020):** R\$ 14.474,59  
**Benefícios da Previdência Social (2022):** R\$ 241.453.373,79  
**Beneficiários da Previdência Social (dez – 2022):** 17.231  
**Auxílio Brasil (2022):** R\$ 58.414.707  
**Famílias Beneficiárias do Auxílio Brasil (2022):** 12.728  
**Instituições financeiras (mar – 2023):** Banco do Brasil (agência e atendimento eletrônico), Caixa Econômica (agência e atendimento eletrônico), Banco do Nordeste (agência), Bradesco (agência e atendimento) e Cresol Noroeste (atendimento)

SEGURANÇA PÚBLICA

**AIS 21**  
**Polícia Militar:** (88) 3412 1690  
**Polícia Civil:** (88) 3581 0307  
**Corpo de Bombeiros:** (88) 3581 9130  
**Pefoce Região Centro Sul:** (88) 3581 7469  
**CVLIs (2022):** 2

JUSTIÇA

Fórum Desembargador Abelmar Ribeiro da Cunha  
Comarca vinculada a Iguatu  
☎ (88) 3581 4010 / 3581 8006 / 3581 8109 / 3581 8181 / 3581 8293  
**Varas:** -  
**Promotorias:** -  
**Defensores:** -  
**Cartório eleitoral:** (85) 3453 3513 (vinculado a Iguatu)

POLÍTICA

**Eleitores (abr – 2023):** 14.153  
**Deputados federais mais votados (2022):** Guimarães do PT (E) – 3.203 votos, Eliane Braz (S) – 1.854 votos, André Figueiredo (E) – 1.404 votos  
**Deputados estaduais mais votados (2022):** Marcos Sobreira (E) – 5.348 votos, Agenor Neto (E) – 2.163 votos, Oriel Filho (E) – 1.191 votos  
**Vereadores mais votados (2020):** Ze Francisco (E) – 632 votos, Dada (E) – 570 votos, Jarbas Camilo (E) – 536 votos

ADMINISTRAÇÃO PÚBLICA

**Ranking ICGM (2021)\*:** 10º (de 79)  
🌐 www.www.quixelo.ce.gov.br  
☎ (88) 3579 1210  
**Prefeito:** Jose Adil Vieira Junior (Adil Junior)  
**Vereadores:** 11  
**Distritos:** Antonico e Quixelô  
**CNPJ:** 06.742.480/0001-42  
\* População de até 20 mil habitantes.

FINANÇAS PÚBLICAS

**Receita Total (2022):** R\$ 73.794.005,49  
**Receita Tributária (2022):** R\$ 3.053.199,87  
**Cota-parte do FPM (2022):** R\$ 21.587.957,78  
**Transferência do SUS (2022):** R\$ 9.342.918,86  
**Cota-parte do ICMS (2022):** R\$ 5.778.643,18  
**Fundeb (2022):** R\$ 24.219.923,62  
**Despesa Total (2022):** R\$ 74.865.371,06  
**Despesa de Pessoal (2022)\*:** R\$ 31.273.633,38  
\* O dado é referente ao terceiro quadrimestre (set-dez).

EDUCAÇÃO

**Escolas de educação infantil (2022):** 12  
**Escolas de ensino fundamental (2022):** 12  
**Escolas de ensino médio (2022):** 1  
**Escolas de educação profissional (2022):** 0  
**Escolas em áreas indígenas (2022):** -  
**Instituições de ensino superior presenciais (2023):** -  
**Matrículas da educação infantil (2022):** 685  
**Matrículas do ensino fundamental (2022):** 2.052  
**Matrículas do ensino médio (2022):** 376  
**Taxa de abandono (2021)**  
**Anos iniciais (até o 5º ano):** 0,6  
**Anos finais (do 6º ao 9º ano):** 0,4  
**Ensino médio:** 7,2  
**Nota do Ideb (2021)**  
**Anos iniciais (até o 5º ano):** 5,5  
**Anos finais (do 6º ao 9º ano):** 5,7  
**Ensino médio:** 4,5

SAÚDE

**Transferência SUS hab/ano (2022):** R\$ 574,14  
**Cobertura Saúde da Família (dez – 2022):** 100%  
**Taxa de Mortalidade Infantil (2022)\*:** 16,95%  
\* A cada mil nascidos vivos. Segundo informado pela Secretaria da Saúde do Estado, os dados estão sujeitos a revisão.

CULTURA

**Meios de comunicação social:** -  
**Padroeiro:** Bom Jesus Piedoso  
**Equipamentos culturais:** uma biblioteca, um museu e um ponto de cultura



FINANÇAS PÚBLICAS

**Receita Total (2022):** R\$ 334.059.653,25  
**Receita Tributária (2022):** R\$ 20.025.073,20  
**Cota-parte do FPM (2022):** R\$ 60.446.281,30  
**Transferência do SUS (2022):** R\$ 42.494.357,20  
**Cota-parte do ICMS (2022):** R\$ 23.957.426,71  
**Fundeb (2022):** R\$ 107.655.020,71  
**Despesa Total (2022):** R\$ 334.821.075,24  
**Despesa de Pessoal (2022)\*:** R\$ 134.197.257,77  
\* O dado é referente ao terceiro quadrimestre (set-dez).

EDUCAÇÃO

**Escolas de educação infantil (2022):** 78  
**Escolas de ensino fundamental (2022):** 74  
**Escolas de ensino médio (2022):** 10  
**Escolas de educação profissional (2022):** 4  
**Escolas em áreas indígenas (2022):** -  
**Instituições de ensino superior presenciais (2023):** Fatec Sertão Central, Uece, Uniq e Unopar  
**Matrículas da educação infantil (2022):** 4.237  
**Matrículas do ensino fundamental (2022):** 9.885  
**Matrículas do ensino médio (2022):** 3.220  
**Taxa de abandono (2021)**  
**Anos iniciais (até o 5º ano):** 0  
**Anos finais (do 6º ao 9º ano):** 0  
**Ensino médio:** 1,3  
**Nota do Ideb (2021)**  
**Anos iniciais (até o 5º ano):** 7,8  
**Anos finais (do 6º ao 9º ano):** 6,4  
**Ensino médio:** 4,5

SAÚDE

**Transferência SUS hab/ano (2022):** R\$ 466,76  
**Cobertura Saúde da Família (dez – 2022):** 94,80%  
**Taxa de Mortalidade Infantil (2022)\*:** 16,45%  
\* A cada mil nascidos vivos. Segundo informado pela Secretaria da Saúde do Estado, os dados estão sujeitos a revisão.

CULTURA

**Meios de comunicação social:** Rádio Campo Maior, Rádio Canudos FM, Rádio Cristal e Rádio Rd FM Quixeramobim  
**Patrimônio histórico:** Casa de Câmara e Cadeia (Câmara Municipal) – tombamento federal, Casa de Antônio Conselheiro – tombamento estadual  
**Tesouros Vivos:** Mestre da Cultura 2005 – Mestre Piauí (I); Mestre da Cultura 2022 - Dadá Leitão  
**Padroeiro:** Santo Antônio  
**Equipamentos culturais:** uma biblioteca, um museu, dois teatros e dois pontos de cultura

SEGURANÇA PÚBLICA

**AIS 20**  
**Polícia Militar:** (88) 3412 1690 / 3412 3991  
**Polícia Civil:** (88) 3447 1045  
**Corpo de Bombeiros:** (88) 3441 3118  
**Pefoce Região Central:** (88) 3441 1641  
**CVLIs (2022):** 5

JUSTIÇA

Fórum Desembargador José Pires de Carvalho  
Entrância intermediária  
☎ (88) 3441 1216 / 3441 1881  
**Varas:** 3  
**Promotorias:** 3  
**Defensores:** 2  
**Defensoria:** (85) 98430 0002 (Atendimentos Cíveis e Criminais – WhatsApp)  
**Cartório eleitoral:** (85) 3453 3511

POLÍTICA

**Eleitores (abr – 2023):** 59.937  
**Deputados federais mais votados (2022):** Guimarães do PT (E) – 10.016 votos, Domingos Neto (E) – 7.940 votos, Denis Bezerra (NE) – 3.807 votos  
**Deputados estaduais mais votados (2022):** Osmar Baquit (E) – 8.323 votos, Bruno Pedrosa (S) – 5.414 votos, Clebio Pavone (S) – 5.148 votos  
**Vereadores mais votados (2020):** Eugenio Gomes (E) – 2.470 votos, Ana Edna (E) – 1.881 votos, Edilberto Ferreira (E) – 1.623 votos

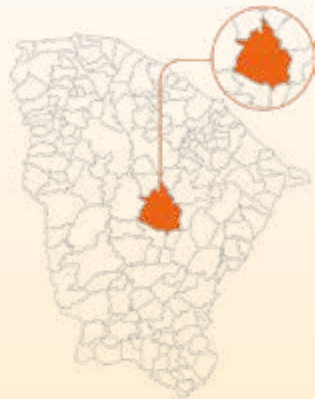
ADMINISTRAÇÃO PÚBLICA

**Ranking ICGM (2021)\*:** 5º (de 28)  
🌐 www.quixeramobim.ce.gov.br  
☎ (88) 3441 1273 / 3441 1326  
**Prefeito:** Cirilo Antônio Pimenta Lima (Cirilo Pimenta)  
**Vereadores:** 17  
**Distritos:** Belém, Berilândia, Damião Carneiro, Encantado, Lacerda, Manitiba, Nenelândia, Passagem, Quixeramobim, São Miguel e Uruquê  
**CNPJ:** 07.744.303/0001-68  
\* População acima de 50 mil e menor que 100 mil habitantes.



BÁRBARA MOIRA, EM 5/4/2021

O COMPOSITOR E ARQUITETO FAUSTO NILO É NATURAL DE QUIXERAMOBIM



DADOS GERAIS

**CEP:** 63800-000 a 63859-999  
**Distância de Fortaleza:** 204,3 km  
**Tempo estimado de viagem:** 3h24min  
**Principais vias de acesso:** BR-122 / CE-060 / CE-253 / CE-566  
**Localização:** microrregião do Sertão de Quixeramobim  
**Municípios limítrofes:** Banabuiú, Boa Viagem, Choró, Madalena, Milhã, Pedra Branca, Quixadá e Senador Pompeu

RANKING PIB CE

2011	22º
2012	21º
2013	23º
2014	23º
2015	22º
2016	22º
2017	18º
2018	19º
2019	16º
2020	18º

UNIDADE DE CONSERVAÇÃO

**Reserva Particular do Patrimônio Natural (RPPN):** Rio Bonito

SELO UNICEF

1999-2000  
2003-2004  
2005-2006  
2009-2012  
2017-2020  
**IDM (2018):** 33,38 (30º no Ceará)  
**IDH (2010):** 0,642 (32º no Ceará e 3.254º no Brasil)





DIVULGAÇÃO

USINA SOLAR DE QUIXERÉ  
TEM 1.960 PAINÉIS SOLARES E  
CAPACIDADE DE PRODUZIR 1,6  
MEGAWATTS-PICO (MW-P)



DADOS GERAIS

**CEP:** 62920-000 a 62929-999  
**Distância de Fortaleza:** 201,7 km  
**Tempo estimado de viagem:** 3h21min  
**Principais vias de acesso:** BR-116 / BR-122 / CE-209 / CE-358 / CE-377 / CE-458  
**Localização:** microrregião do Baixo Jaguaribe  
**Municípios limítrofes:** Jaguaruana, Limoeiro do Norte, Russas (e estado do Rio Grande do Norte)

RANKING PIB CE

2011	58º
2012	40º
2013	27º
2014	33º
2015	41º
2016	56º
2017	51º
2018	47º
2019	54º
2020	53º

SELO UNICEF

2007-2008  
2013-2016  
2017-2020  
**IDM (2018):** 28,54 (48º no Ceará)  
**IDH (2010):** 0,622 (65º no Ceará e 3.653º no Brasil)

# QUIXERÉ

HISTÓRIA

**Data de aniversário:** 15/5  
**Toponímia:** proveniente da denominação do rio que atravessa a cidade  
**Gentílico:** quixereense

DEMOGRAFIA

**População (Censo 2022):** 20.874  
**População (Censo 2010):** 19.412  
**Total de homens (Censo 2010):** 9.706  
**Total de mulheres (Censo 2010):** 9.706  
**População urbana (Censo 2010):** 11.930  
**População rural (Censo 2010):** 7.482  
**Densidade demográfica hab/km² (Censo 2022):** 34,05

GEOGRAFIA

**Área:** 613,1 km²  
**Latitude:** 5º 04' 15"  
**Longitude:** 37º 59' 21"  
**Altitude:** 30 m  
**Clima:** tropical quente semiárido, com chuvas de fevereiro a abril  
**Relevo:** Chapada do Apodi e planície ribeirinha  
**Vegetação:** caatinga arbustiva densa, floresta caducifólia espinhosa (caatinga arbórea) e floresta mista dicotilo-palmaceae (mata ciliar com carnaúba)  
**Precipitação pluviométrica (média em 2022):** 726,1 mm

INFRAESTRUTURA

**Domicílios (Censo 2022):** 10.078  
**Serviço de água urbano (habitantes – 2021)\*:** 6.504  
**Esgoto urbano (habitantes – 2021)\*:** 0  
**Serviço de água rural (habitantes – 2021)\*:** 1.500  
**Acessos de Banda Larga Fixa (fev – 2023):** 3.945  
**Cinturão Digital:** sim  
\* De acordo com a SCidades, os dados de 2022 estão em consolidação e conferência por parte dos municípios.

ECONOMIA

**PIB (2020):** R\$ 458.224.320  
Agropecuária (2020): R\$ 103.324.090  
Indústria (2020): R\$ 94.987.150  
Serviços (2020): R\$ 114.445.770  
Serviços públicos (2020): R\$ 98.015.270  
Impostos, líquidos de subsídios, sobre produtos (2020): R\$ 47.452.040  
**PIB per capita (2020):** R\$ 20.554,63  
**Benefícios da Previdência Social (2022):** R\$ 71.571.592,71  
**Beneficiários da Previdência Social (dez – 2022):** 4.972  
**Auxílio Brasil (2022):** R\$ 11.103.455  
**Famílias Beneficiárias do Auxílio Brasil (2022):** 2.565  
**Instituições financeiras (mar – 2023):** Banco do Brasil (agência e atendimento eletrônico) e Bradesco (atendimento e atendimento eletrônico)

FINANÇAS PÚBLICAS

**Receita Total (2022):** R\$ 91.486.115,49  
**Receita Tributária (2022):** R\$ 8.874.422,88  
**Cota-parte do FPM (2022):** R\$ 25.905.508,17  
**Transferência do SUS (2022):** R\$ 8.997.599,49  
**Cota-parte do ICMS (2022):** R\$ 20.812.280,55  
**Fundeb (2022):** R\$ 18.266.858,72  
**Despesa Total (2022):** R\$ 92.279.039,33  
**Despesa de Pessoal (2022)\*:** R\$ 45.566.211,09  
\* O dado é referente ao terceiro quadrimestre (set-dez).

EDUCAÇÃO

**Escolas de educação infantil (2022):** 13  
**Escolas de ensino fundamental (2022):** 15  
**Escolas de ensino médio (2022):** 2  
**Escolas de educação profissional (2022):** 0  
**Escolas em áreas indígenas (2022):-**  
**Instituições de ensino superior presenciais (2023):-**  
**Matrículas da educação infantil (2022):** 949  
**Matrículas do ensino fundamental (2022):** 2.673  
**Matrículas do ensino médio (2022):** 783  
**Taxa de abandono (2021)**  
**Anos iniciais (até o 5º ano):** 0  
**Anos finais (do 6º ao 9º ano):** 0  
**Ensino médio:** 1,2  
**Nota do Ideb (2021)**  
**Anos iniciais (até o 5º ano):** 6,3  
**Anos finais (do 6º ao 9º ano):** 5,7  
**Ensino médio:** 4,7

SAÚDE

**Transferência SUS hab/ano (2022):** R\$ 363,48  
**Cobertura Saúde da Família (dez – 2022):** 100%  
**Taxa de Mortalidade Infantil (2022)\*:** 7,60%  
\* A cada mil nascidos vivos. Segundo informado pela Secretaria da Saúde do Estado, os dados estão sujeitos a revisão.

CULTURA

**Meios de comunicação social:-**  
**Padroeira:** Nossa Senhora da Imaculada Conceição  
**Equipamentos culturais:** duas bibliotecas e um ponto de cultura

SEGURANÇA PÚBLICA

**AIS 18**  
**Polícia Militar:** (88) 3411 8551  
**Polícia Civil:** (88) 3411 8567  
**Corpo de Bombeiros:** (88) 3423 1952 / 3423 1994  
**Pefoce Região do Vale do Jaguaribe:** (88) 3311 8095 / 3411 8089  
**CVLIs (2022):** 16

JUSTIÇA

Fórum Desembargador Raimundo Lustosa Cabral  
Comarca vinculada a Limoeiro do Norte  
☎ (88) 3423 1196 / 3423 1242 / 3423 1528 / 3423 1621 / 3423 4194 / 3423 4246  
**Varas:** -  
**Promotorias:** -  
**Defensores:** -  
**Cartório eleitoral:** (85) 3453 3529 (vinculado a Limoeiro do Norte)

POLÍTICA

**Eleitores (abr – 2023):** 17.708  
**Deputados federais mais votados (2022):** Mauro Filho (E) – 5.056 votos, Fernanda Pessoa (E) – 1.875 votos, Dra. Mazé Maia (NE) – 1.209 votos  
**Deputados estaduais mais votados (2022):** Juliana Lucena (E) – 5.279 votos, Antônio Henrique (E) – 1.612 votos, Leudimar de Quixeré (S) – 1.396 votos  
**Vereadores mais votados (2020):** Samuel Isidoro (E) – 983 votos, Meridiane (E) – 892 votos, Cleudo de Francinê (E) – 871 votos

ADMINISTRAÇÃO PÚBLICA

**Ranking ICGM (2021)\*:** 28º (de 68)  
🌐 www.quixere.ce.gov.br  
☎ (88) 3443 1282 / 3443 1402  
**Prefeito:** Antônio Joaquim Gonçalves De Oliveira (Toinho Do Banco)  
**Vereadores:** 11  
**Distritos:** Água Fria, Lagoinha, Quixeré e Tomé  
**CNPJ:** 07.807.191/0001-47  
\* População acima de 20 mil e menor que 50 mil habitantes.

# REDENÇÃO

HISTÓRIA

**Data de aniversário:** 28/12  
**Toponímia:** homenagem à cidade que serviu de exemplo como primeiro município brasileiro a libertar seus escravos  
**Gentílico:** redencionista

DEMOGRAFIA

**População (Censo 2022):** 27.214  
**População (Censo 2010):** 26.415  
**Total de homens (Censo 2010):** 13.122  
**Total de mulheres (Censo 2010):** 13.293  
**População urbana (Censo 2010):** 15.134  
**População rural (Censo 2010):** 11.281  
**Densidade demográfica hab/km² (Censo 2022):** 109,74

GEOGRAFIA

**Área:** 248 km²  
**Latitude:** 4º 13' 27"  
**Longitude:** 38º 43' 49"  
**Altitude:** 88,83 m  
**Clima:** tropical quente semiárido brando, tropical quente subúmido e tropical quente úmido, com chuvas de janeiro a abril  
**Relevo:** serras úmidas e sertões  
**Vegetação:** caatinga arbustiva densa, floresta subcaducifólia tropical pluvial (mata seca) e floresta subperenifólia tropical pluvio-nebular (mata úmida)  
**Precipitação pluviométrica (média em 2022):** 1.686,4 mm

INFRAESTRUTURA

**Domicílios (Censo 2022):** 12.091  
**Serviço de água urbano (habitantes – 2021)\*:** 15.742  
**Esgoto urbano (habitantes – 2021)\*:** 566  
**Serviço de água rural (habitantes – 2021)\*:** 6.642  
**Acessos de Banda Larga Fixa (fev – 2023):** 2.841  
**Cinturão Digital:** sim  
\* De acordo com a SCidades, os dados de 2022 estão em consolidação e conferência por parte dos municípios.

ECONOMIA

**PIB (2020):** R\$ 385.205.890  
Agropecuária (2020): R\$ 86.391.620  
Indústria (2020): R\$ 30.724.930  
Serviços (2020): R\$ 128.884.550  
Serviços públicos (2020): R\$ 117.114.990  
Impostos, líquidos de subsídios, sobre produtos (2020): R\$ 22.089.800  
**PIB per capita (2020):** R\$ 13.216,42  
**Benefícios da Previdência Social (2022):** R\$ 136.061.453,80  
**Beneficiários da Previdência Social (dez – 2022):** 9.830  
**Auxílio Brasil (2022):** R\$ 22.489.464  
**Famílias Beneficiárias do Auxílio Brasil (2022):** 5.326

**Instituições financeiras (mar – 2023):** Banco do Brasil (agência e atendimento eletrônico), Caixa Econômica (agência e atendimento eletrônico), Bradesco (agência, atendimento e atendimento eletrônico) e Topázio (atendimento eletrônico)

FINANÇAS PÚBLICAS

**Receita Total (2022):** R\$ 127.796.910,74  
**Receita Tributária (2022):** R\$ 6.187.411,98  
**Cota-parte do FPM (2022):** R\$ 30.223.140,56  
**Transferência do SUS (2022):** R\$ 18.720.102,63  
**Cota-parte do ICMS (2022):** R\$ 7.939.030,56  
**Fundeb (2022):** R\$ 37.458.039,59  
**Despesa Total (2022):** R\$ 132.427.938,34  
**Despesa de Pessoal (2022)\*:** R\$ 58.147.935,81  
\* O dado é referente ao terceiro quadrimestre (set-dez).

EDUCAÇÃO

**Escolas de educação infantil (2022):** 20  
**Escolas de ensino fundamental (2022):** 22  
**Escolas de ensino médio (2022):** 6  
**Escolas de educação profissional (2022):** 1  
**Escolas em áreas indígenas (2022):-**  
**Instituições de ensino superior presenciais (2023):** Unilab  
**Matrículas da educação infantil (2022):** 1.390  
**Matrículas do ensino fundamental (2022):** 4.164  
**Matrículas do ensino médio (2022):** 1.592  
**Taxa de abandono (2021)**  
**Anos iniciais (até o 5º ano):** 0,1  
**Anos finais (do 6º ao 9º ano):** 0  
**Ensino médio:** 1,1  
**Nota do Ideb (2021)**  
**Anos iniciais (até o 5º ano):** 5,9  
**Anos finais (do 6º ao 9º ano):** 5,1  
**Ensino médio:** 4,8

SAÚDE

**Transferência SUS hab/ano (2022):** R\$ 625,15  
**Cobertura Saúde da Família (dez – 2022):** 100%  
**Taxa de Mortalidade Infantil (2022)\*:** 16,67%  
\* A cada mil nascidos vivos. Segundo informado pela Secretaria da Saúde do Estado, os dados estão sujeitos a revisão.

CULTURA

**Meios de comunicação social:** Rádio Plus FM 98,7  
**Padroeira:** Nossa Senhora da Imaculada Conceição  
**Equipamentos culturais:** uma biblioteca, dois museus e um ponto de cultura

SEGURANÇA PÚBLICA

**AIS 15**  
**Polícia Militar:** (85) 3343 1190 / 6821 / 6820  
**Polícia Civil:** (85) 3343 6813  
**Corpo de Bombeiros:** (88) 3321 1452  
**Pefoce da Capital:** (85) 3101 4900  
**CVLIs (2022):** 7

JUSTIÇA

Fórum Vicente Nogueira Sales  
Entrância inicial  
☎ (85) 3332 1318  
**Varas:** 2  
**Promotorias:** 2  
**Defensores:** 1  
**Cartório eleitoral:** (85) 3453 3552

POLÍTICA

**Eleitores (abr – 2023):** 23.153  
**Deputados federais mais votados (2022):** Mauro Filho (E) – 7.480 votos, Eduardo Bismarck (E) – 2.144 votos, Dr. Jaziel (E) – 959 votos  
**Deputados estaduais mais votados (2022):** Lucinildo Frota (E) – 4.099 votos, Gordim Araújo (S) – 2.016 votos, Firmo Camurça (E) – 796 votos  
**Vereadores mais votados (2020):** Joao Paulo Macarrão (E) – 1.214 votos, Beto do Mercado (E) – 987 votos, Cristina do Sindicato (E) – 895 votos

ADMINISTRAÇÃO PÚBLICA

**Ranking ICGM (2021)\*:** 33º (de 68)  
🌐 www.redencao.ce.gov.br  
☎ (85) 99177 4459  
**Prefeito:** David Santa Cruz Benevides (Davi Benevides)  
**Vereadores:** 11  
**Distritos:** Redenção, Antônio Diogo, Barra Nova (ex São Geraldo), Faísca e Guassi  
**CNPJ:** 07.756.646/0001-42  
\* População acima de 20 mil e menor que 50 mil habitantes.



REPRODUÇÃO/UNILAB

A UNIVERSIDADE DA INTEGRAÇÃO INTERNACIONAL DA LUSOFONIA AFRO-BRASILEIRA (UNILAB) ESTÁ SEDIADA EM REDENÇÃO



DADOS GERAIS

**CEP:** 62790-000 a 62794-999  
**Distância de Fortaleza:** 62,7 km  
**Tempo estimado de viagem:** 1h02min  
**Principais vias de acesso:** CE-060 / CE-253 / CE-566  
**Localização:** microrregião de Baturité  
**Municípios limítrofes:** Acarape, Aracoiaba, Barreira, Baturité, Guaiúba, Pacoti e Palmácia

RANKING PIB CE

2011	62º
2012	64º
2013	64º
2014	63º
2015	58º
2016	66º
2017	58º
2018	43º
2019	62º
2020	60º

UNIDADE DE CONSERVAÇÃO

**Estadual:** APA da Serra de Baturité

SELO UNICEF

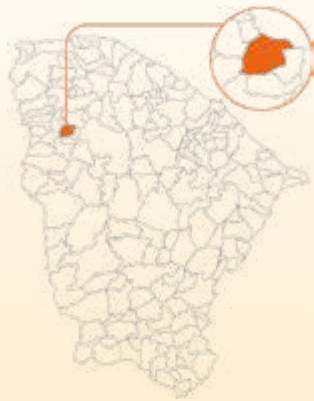
2001-2002  
2009-2012  
2013-2016  
2017-2020  
**IDM (2018):** 41,98 (10º no Ceará)  
**IDH (2010):** 0,626 (56º no Ceará e 3.561º no Brasil)





ARQUIVO PESSOAL

A JORNALISTA TÂNIA ALVES É RERIUTABENSE



DADOS GERAIS

**CEP:** 62260-000 a 62264-999  
**Distância de Fortaleza:** 285,7 km  
**Tempo estimado de viagem:** 4h45min  
**Principais vias de acesso:** BR-020 / BR-222 / BR-403 / CE-176 / CE-257 / CE-329 / CE-366  
**Localização:** microrregião de Ipu  
**Municípios limítrofes:** Cariré, Graça, Guaraciaba do Norte, Ipu, Pacujá, Pires Ferreira e Varjota

RANKING PIB CE

2011	92º
2012	93º
2013	95º
2014	100º
2015	100º
2016	99º
2017	93º
2018	92º
2019	106º
2020	111º

SELO UNICEF

2017-2020  
**IDM (2018):** 25,78 (67º no Ceará)  
**IDH (2010):** 0,601 (129º no Ceará e 4.123º no Brasil)

# RERIUTABA

HISTÓRIA

**Data de aniversário:** 25/9  
**Toponímia:** proveniente da denominação dos índios reriús, habitantes primitivos da região. Etimologicamente significa “beber água em concha”  
**Gentílico:** reriutabense

DEMOGRAFIA

**População (Censo 2022):** 18.606  
**População (Censo 2010):** 19.455  
**Total de homens (Censo 2010):** 9.681  
**Total de mulheres (Censo 2010):** 9.774  
**População urbana (Censo 2010):** 10.590  
**População rural (Censo 2010):** 8.865  
**Densidade demográfica hab/km² (Censo 2022):** 49,89

GEOGRAFIA

**Área:** 372,9 km²  
**Latitude:** 4º 08’ 32”  
**Longitude:** 40º 34’ 55”  
**Altitude:** 155 m  
**Clima:** tropical quente semiárido, tropical quente semiárido brando e tropical quente subúmido, com chuvas de janeiro a abril  
**Relevo:** Planalto da Ibiapaba e sertões  
**Vegetação:** caatinga arbustiva aberta, floresta caducifólia espinhosa (caatinga arbórea), floresta subcaducifólia tropical pluvial (mata seca) e floresta subperenifólia tropical pluvio-nebular (mata úmida)  
**Precipitação pluviométrica (média em 2022):** 1.319,8 mm

INFRAESTRUTURA

**Domicílios (Censo 2022):** 8.473  
**Serviço de água urbano (habitantes – 2021)\*:** 7.860  
**Esgoto urbano (habitantes – 2021)\*:** 0  
**Serviço de água rural (habitantes – 2021)\*:** 6.188  
**Acessos de Banda Larga Fixa (fev – 2023):** 1.060  
**Cinturão Digital:** não  
\* De acordo com a SCidades, os dados de 2022 estão em consolidação e conferência por parte dos municípios.

ECONOMIA

**PIB (2020):** R\$ 178.464.030  
Agropecuária (2020): R\$ 22.771.400  
Indústria (2020): R\$ 11.609.970  
Serviços (2020): R\$ 59.960.800  
Serviços públicos (2020): R\$ 74.922.340  
Impostos, líquidos de subsídios, sobre produtos (2020): R\$ 9.199.520  
**PIB per capita (2020):** R\$ 9.707,05  
**Benefícios da Previdência Social (2022):** R\$ 64.223.719,41  
**Beneficiários da Previdência Social (dez – 2022):** 4.186  
**Auxílio Brasil (2022):** R\$ 15.568.714  
**Famílias Beneficiárias do Auxílio Brasil (2022):** 3.415  
**Instituições financeiras (mar – 2023):** Banco do Brasil (atendimento e atendimento eletrônico) e Bradesco (atendimento e atendimento eletrônico)

FINANÇAS PÚBLICAS

**Receita Total (2022):** R\$ 73.294.021,40  
**Receita Tributária (2022):** R\$ 1.241.810,86  
**Cota-parte do FPM (2022):** R\$ 25.905.549,25  
**Transferência do SUS (2022):** R\$ 10.208.642,13  
**Cota-parte do ICMS (2022):** R\$ 7.702.515,49  
**Fundeb (2022):** R\$ 21.514.038,38  
**Despesa Total (2022):** R\$ 76.964.914,55  
**Despesa de Pessoal (2022)\*:** R\$ 35.730.654,72  
\* O dado é referente ao terceiro quadrimestre (set-dez).

EDUCAÇÃO

**Escolas de educação infantil (2022):** 19  
**Escolas de ensino fundamental (2022):** 14  
**Escolas de ensino médio (2022):** 2  
**Escolas de educação profissional (2022):** 1  
**Escolas em áreas indígenas (2022):** -  
**Instituições de ensino superior presenciais (2023):** -  
**Matrículas da educação infantil (2022):** 916  
**Matrículas do ensino fundamental (2022):** 2.439  
**Matrículas do ensino médio (2022):** 903  
**Taxa de abandono (2021)**  
**Anos iniciais (até o 5º ano):** 0,1  
**Anos finais (do 6º ao 9º ano):** 1,2  
**Ensino médio:** 0,8  
**Nota do Ideb (2021)**  
**Anos iniciais (até o 5º ano):** 8,2  
**Anos finais (do 6º ao 9º ano):** 5,9  
**Ensino médio:** 4,9

SAÚDE

**Transferência SUS hab/ano (2022):** R\$ 538,88  
**Cobertura Saúde da Família (dez – 2022):** 100%  
**Taxa de Mortalidade Infantil (2022)\*:** 13,27%  
\* A cada mil nascidos vivos. Segundo informado pela Secretaria da Saúde do Estado, os dados estão sujeitos a revisão.

CULTURA

**Meios de comunicação social:** Rádio Gem's Educativa  
**Padroeira:** Nossa Senhora do Perpétuo Socorro  
**Equipamentos culturais:** uma biblioteca

SEGURANÇA PÚBLICA

**AIS 16**  
**Polícia Militar:** (88) 3692 3511 / 3691 3020  
**Polícia Civil:** (88) 3692 3308  
**Corpo de Bombeiros:** (88) 3692 3384  
**Pefoce Região Norte:** (88) 3614 5485  
**CVLIs (2022):** 3

JUSTIÇA

Fórum Desembargador Francisco Haroldo Rodrigues de Albuquerque  
Entrância inicial  
☎ (88) 3637 2045  
**Varas:** 1  
**Promotorias:** 1  
**Defensores:** -  
**Cartório eleitoral:** (85) 3453 3579

POLÍTICA

**Eleitores (abr – 2023):** 16.703  
**Deputados federais mais votados (2022):** Júnior Mano (E) – 5.194 votos, Leônidas Cristino (E) – 2.101 votos, Fernanda Pessoa (E) – 947 votos  
**Deputados estaduais mais votados (2022):** Lia Gomes (E) – 4.777 votos, Alysson Aguiar (E) – 2.666 votos, Missias do MST (E) – 395 votos  
**Vereadores mais votados (2020):** João Veras (E) – 985 votos, Galego Honório (E) – 954 votos, Chico Braga (E) – 805 votos

ADMINISTRAÇÃO PÚBLICA

**Ranking ICGM (2021)\*:** 41º (de 79)  
☎ www.reriutaba.ce.gov.br  
☎ (88) 3637 2052  
**Prefeito:** Pedro Humberto Coelho Marques (Pedro Humberto)  
**Vereadores:** 11  
**Distritos:** Amanaiaira, Campo Lindo e Reriutaba  
**CNPJ:** 07.598.667/0001-87  
\* População de até 20 mil habitantes.

# RUSSAS

HISTÓRIA

**Data de aniversário:** 6/8  
**Toponímia:** proveniente da criação de cavalos e éguas por um fazendeiro local  
**Gentílico:** russano

DEMOGRAFIA

**População (Censo 2022):** 72.928  
**População (Censo 2010):** 69.833  
**Total de homens (Censo 2010):** 34.405  
**Total de mulheres (Censo 2010):** 35.428  
**População urbana (Censo 2010):** 44.952  
**População rural (Censo 2010):** 24.881  
**Densidade demográfica hab/km² (Censo 2022):** 45,27

GEOGRAFIA

**Área:** 1.611 km²  
**Latitude:** 4º 56’ 23”  
**Longitude:** 37º 58’ 25”  
**Altitude:** 20,51 m  
**Clima:** tropical quente semiárido, com chuvas de janeiro a abril  
**Relevo:** Chapada do Apodi, planície ribeirinha, serras secas, sertões, tabuleiros costeiros e tabuleiros interiores  
**Vegetação:** caatinga arbustiva aberta, caatinga arbustiva densa, complexo vegetacional da zona litorânea e floresta mista dicótilo-palmácea (mata ciliar com carnaúba)  
**Precipitação pluviométrica (média em 2022):** 965,9 mm

INFRAESTRUTURA

**Domicílios (Censo 2022):** 34.647  
**Serviço de água urbano (habitantes – 2021)\*:** 49.733  
**Esgoto urbano (habitantes – 2021)\*:** 18.219  
**Serviço de água rural (habitantes – 2021)\*:** 11.217  
**Acessos de Banda Larga Fixa (fev – 2023):** 13.930  
**Cinturão Digital:** sim  
\* De acordo com a SCidades, os dados de 2022 estão em consolidação e conferência por parte dos municípios.

ECONOMIA

**PIB (2020):** R\$ 1.061.070.760  
Agropecuária (2020): R\$ 116.939.770  
Indústria (2020): R\$ 134.607.580  
Serviços (2020): R\$ 408.517.310  
Serviços públicos (2020): R\$ 301.064.400  
Impostos, líquidos de subsídios, sobre produtos (2020): R\$ 99.941.710  
**PIB per capita (2020):** R\$ 13.451,37  
**Benefícios da Previdência Social (2022):** R\$ 238.293.503,95  
**Beneficiários da Previdência Social (dez – 2022):** 16.739  
**Auxílio Brasil (2022):** R\$ 39.331.073  
**Famílias Beneficiárias do Auxílio Brasil (2022):** 9.309

**Instituições financeiras (mar – 2023):** Banco do Brasil (agência, atendimento e atendimento eletrônico), Caixa Econômica (agência e atendimento eletrônico), Banco do Nordeste (agência), Bradesco (agência e atendimento), Santander (atendimento), Finsol (atendimento) e Sicredi Ceará (atendimento)

FINANÇAS PÚBLICAS

**Receita Total (2022):** R\$ 295.796.711,93  
**Receita Tributária (2022):** R\$ 20.681.149,49  
**Cota-parte do FPM (2022):** R\$ 56.128.689,83  
**Transferência do SUS (2022):** R\$ 48.516.083,78  
**Cota-parte do ICMS (2022):** R\$ 17.545.227,17  
**Fundeb (2022):** R\$ 92.752.096,18  
**Despesa Total (2022):** R\$ 294.028.622,46  
**Despesa de Pessoal (2022)\*:** R\$ 121.438.313,32  
\* O dado é referente ao terceiro quadrimestre (set-dez).

EDUCAÇÃO

**Escolas de educação infantil (2022):** 33  
**Escolas de ensino fundamental (2022):** 37  
**Escolas de ensino médio (2022):** 5  
**Escolas de educação profissional (2022):** 1  
**Escolas em áreas indígenas (2022):** -  
**Instituições de ensino superior presenciais (2023):** UFC  
**Matrículas da educação infantil (2022):** 3.559  
**Matrículas do ensino fundamental (2022):** 9.283  
**Matrículas do ensino médio (2022):** 2.907  
**Taxa de abandono (2021)**  
**Anos iniciais (até o 5º ano):** 0  
**Anos finais (do 6º ao 9º ano):** 0  
**Ensino médio:** 0,1  
**Nota do Ideb (2021)**  
**Anos iniciais (até o 5º ano):** 6,1  
**Anos finais (do 6º ao 9º ano):** 5,8  
**Ensino médio:** 5,2

SAÚDE

**Transferência SUS hab/ano (2022):** R\$ 586,40  
**Cobertura Saúde da Família (dez – 2022):** 93,36%  
**Taxa de Mortalidade Infantil (2022)\*:** 10,03%  
\* A cada mil nascidos vivos. Segundo informado pela Secretaria da Saúde do Estado, os dados estão sujeitos a revisão.

ICGM

2º

GRUPO POPULACIONAL 2



ARQUIVO PESSOAL

ARTISTA GRÁFICO CARLUS CAMPOS É RUSSANO. ELE ASSINA AS ILUSTRAÇÕES DO ANUÁRIO DO CEARÁ 2023-2024



DADOS GERAIS

**CEP:** 62900-000 a 62909-999  
**Distância de Fortaleza:** 171,1 km  
**Tempo estimado de viagem:** 2h51min  
**Principais vias de acesso:** BR-116 / BR-122 / CE-356  
**Localização:** microrregião do Baixo Jaguaribe  
**Municípios limítrofes:** Beberibe, Jaguaruana, Limoeiro do Norte, Morada Nova, Palhano e Quixeré

RANKING PIB CE

2011	16º
2012	14º
2013	18º
2014	17º
2015	17º
2016	20º
2017	16º
2018	18º
2019	18º
2020	22º

SELO UNICEF

2001-2002  
2003-2004  
2005-2006  
2007-2008  
2009-2012  
2013-2016  
2017-2020  
**IDM (2018):** 37,76 (17º no Ceará)  
**IDH (2010):** 0,674 (12º no Ceará e 2.573º no Brasil)





AURÉLIO ALVES/O POVO

O MÉDICO DARIVAL BRINGEL, ATUAL PRESIDENTE DA UNIMED CEARÁ, É NATURAL DE SABOIEIRO



#### DADOS GERAIS

**CEP:** 63590-000 a 63594-999  
**Distância de Fortaleza:** 441,7 km  
**Tempo estimado de viagem:** 7h21min  
**Principais vias de acesso:** BR-122 / CE-060 / CE-153 / CE-168 / CE-253 / CE-282 / CE-284 / CE-375 / CE-566  
**Localização:** microrregião do Sertão de Inhamuns  
**Municípios limítrofes:** Acopiara, Aiuaba, Antonina do Norte, Catarina, Jucás e Tarrafas

#### RANKING PIB CE

<b>2011</b>	140º
<b>2012</b>	140º
<b>2013</b>	140º
<b>2014</b>	141º
<b>2015</b>	140º
<b>2016</b>	135º
<b>2017</b>	128º
<b>2018</b>	127º
<b>2019</b>	133º
<b>2020</b>	132º

#### UNIDADE DE CONSERVAÇÃO

**Reserva Particular do Patrimônio Natural (RPPN):** São Pedro

#### SELO UNICEF

2009-2012  
**IDM (2018):** 11,85 (179º no Ceará)  
**IDH (2010):** 0,575 (171º no Ceará e 4.742º no Brasil)

# SABOIEIRO

#### HISTÓRIA

**Data de aniversário:** 3/2  
**Toponímia:** palavra de origem tapuia, proveniente do fruto negro-color da árvore conhecida como “sabonete”  
**Gentílico:** saboeirense

#### DEMOGRAFIA

**População (Censo 2022):** 13.854  
**População (Censo 2010):** 15.752  
**Total de homens (Censo 2010):** 7.762  
**Total de mulheres (Censo 2010):** 7.990  
**População urbana (Censo 2010):** 8.455  
**População rural (Censo 2010):** 7.297  
**Densidade demográfica hab/km² (Censo 2022):** 10,03

#### GEOGRAFIA

**Área:** 1.381 km²  
**Latitude:** 6º 32’ 25’’  
**Longitude:** 39º 54’ 21’’  
**Altitude:** 291,72 m  
**Clima:** tropical quente semiárido, com chuvas de fevereiro a abril  
**Relevo:** serras secas, sertões e tabuleiros interiores  
**Vegetação:** caatinga arbustiva aberta, caatinga arbustiva densa, floresta caducifólia espinhosa (caatinga arbórea) e floresta subcaducifólia tropical pluvial (mata seca)  
**Precipitação pluviométrica (média em 2022):** 862,9 mm

#### INFRAESTRUTURA

**Domicílios (Censo 2022):** 7.009  
**Serviço de água urbano (habitantes – 2021)\*:** 5.439  
**Esgoto urbano (habitantes – 2021)\*:** 264  
**Serviço de água rural (habitantes – 2021)\*:** 3.744  
**Acessos de Banda Larga Fixa (fev – 2023):** 1.539  
**Cinturão Digital:** não  
\* De acordo com a SCidades, os dados de 2022 estão em consolidação e conferência por parte dos municípios.

#### ECONOMIA

**PIB (2020):** R\$ 150.822.770  
Agropecuária (2020): R\$ 38.939.180  
Indústria (2020): R\$ 3.887.250  
Serviços (2020): R\$ 33.265.140  
Serviços públicos (2020): R\$ 70.404.350  
Impostos, líquidos de subsídios, sobre produtos (2020): R\$ 4.326.850  
**PIB per capita (2020):** R\$ 9.553  
**Benefícios da Previdência Social (2022):** R\$ 41.643.451,16  
**Beneficiários da Previdência Social (dez – 2022):** 2.914  
**Auxílio Brasil (2022):** R\$ 14.227.867  
**Famílias Beneficiárias do Auxílio Brasil (2022):** 2.944  
**Instituições financeiras (mar – 2023):** Bradesco (atendimento e atendimento eletrônico)



#### FINANÇAS PÚBLICAS

**Receita Total (2022):** R\$ 70.401.602,50  
**Receita Tributária (2022):** R\$ 1.775.878,33  
**Cota-parte do FPM (2022):** R\$ 21.587.957,77  
**Transferência do SUS (2022):** R\$ 7.749.118,96  
**Cota-parte do ICMS (2022):** R\$ 6.730.485,55  
**Fundeb (2022):** R\$ 21.906.462,58  
**Despesa Total (2022):** R\$ 70.701.775,59  
**Despesa de Pessoal (2022)\*:** R\$ 33.733.732,32  
\* O dado é referente ao terceiro quadrimestre (set-dez).

#### EDUCAÇÃO

**Escolas de educação infantil (2022):** 11  
**Escolas de ensino fundamental (2022):** 11  
**Escolas de ensino médio (2022):** 1  
**Escolas de educação profissional (2022):** 0  
**Escolas em áreas indígenas (2022):** -  
**Instituições de ensino superior presenciais (2023):** -  
**Matrículas da educação infantil (2022):** 794  
**Matrículas do ensino fundamental (2022):** 1.858  
**Matrículas do ensino médio (2022):** 618  
**Taxa de abandono (2021)**  
**Anos iniciais (até o 5º ano):** 0  
**Anos finais (do 6º ao 9º ano):** 0,2  
**Ensino médio:** 2,6  
**Nota do Ideb (2021)**  
**Anos iniciais (até o 5º ano):** 5,4  
**Anos finais (do 6º ao 9º ano):** 4,7  
**Ensino médio:** 4,2

#### ADMINISTRAÇÃO PÚBLICA

**Ranking ICGM (2021)\*:** 70º (de 79)  
 www.saboeiro.ce.gov.br  
 (88) 3526 1268 / 3526 1681  
**Prefeito:** Marcondes Herbster Ferraz (Marcondes Ferraz)  
**Vereadores:** 11

#### SAÚDE

**Transferência SUS hab/ano (2022):** R\$ 455,33  
**Cobertura Saúde da Família (dez – 2022):** 92,65%  
**Taxa de Mortalidade Infantil (2022)\*:** 0%  
\* A cada mil nascidos vivos. Segundo informado pela Secretaria da Saúde do Estado, os dados estão sujeitos a revisão.

#### CULTURA

**Meios de comunicação social:** -  
**Padroeira:** Nossa Senhora da Purificação  
**Equipamentos culturais:** uma biblioteca e um ponto de cultura

#### SEGURANÇA PÚBLICA

**AIS 21**  
**Polícia Militar:** (88) 3412 1690  
**Polícia Civil:** (88) 3581 0307  
**Corpo de Bombeiros:** (88) 3581 9130  
**Pefoce Região Centro Sul:** (88) 3581 7469  
**CVLIs (2022):** 1

#### JUSTIÇA

Fórum Desembargador José Freire Modesto Ferraz  
Entrância agregada  
 (88) 3526 1152 / 3526 1367  
**Varas:** 1  
**Promotorias:** -  
**Defensores:** -  
**Cartório eleitoral:** (85) 3453 3543 (vinculado a Jucás)

#### POLÍTICA

**Eleitores (abr – 2023):** 13.023  
**Deputados federais mais votados (2022):** Guimarães do PT (E) – 3.060 votos, Eliane Braz (S) – 1.733 votos, Matheus Noronha (E) – 590 votos  
**Deputados estaduais mais votados (2022):** Dr. Leitão (S) – 1.642 votos, Nizo (S) – 1.596 votos, Davi de Raimundão (E) – 1.374 votos  
**Vereadores mais votados (2020):** Neto do Josué (E) – 1.005 votos, Gilson da Barrinha (E) – 586 votos, Arnóbio Júnior (E) – 534 votos

#### ADMINISTRAÇÃO PÚBLICA

**Ranking ICGM (2021)\*:** 70º (de 79)  
 www.saboeiro.ce.gov.br  
 (88) 3526 1268 / 3526 1681  
**Prefeito:** Marcondes Herbster Ferraz (Marcondes Ferraz)  
**Vereadores:** 11  
**Distritos:** Barrinha, Felipe, Flamengo, Malhada, Saboeiro e São José  
**CNPJ:** 07.811.946/0001-87  
\* População de até 20 mil habitantes.

# SALITRE

#### HISTÓRIA

**Data de aniversário:** 30/6  
**Toponímia:** proveniente de uma mina de salitre, localizada no sopé da Chapada do Araripe  
**Gentílico:** salitreense

#### DEMOGRAFIA

**População (Censo 2022):** 16.633  
**População (Censo 2010):** 15.453  
**Total de homens (Censo 2010):** 7.770  
**Despesa Total (2022):** R\$ 77.195.098,58  
**Despesa de Pessoal (2022)\*:** R\$ 37.810.605,48  
\* O dado é referente ao terceiro quadrimestre (set-dez).

#### GEOGRAFIA

**Área:** 806,3 km²  
**Latitude:** 7º 17’ 08’’  
**Longitude:** 40º 27’ 27’’  
**Altitude:** 600,3 m  
**Clima:** tropical quente semiárido, com chuvas de janeiro a abril  
**Relevo:** Chapada do Araripe, sertões e tabuleiros interiores  
**Vegetação:** carrasco e floresta caducifólia espinhosa (caatinga arbórea)  
**Precipitação pluviométrica (média em 2022):** 785,3 mm

#### INFRAESTRUTURA

**Domicílios (Censo 2022):** 7.092  
**Serviço de água urbano (habitantes – 2021)\*:** 5.361  
**Esgoto urbano (habitantes – 2021)\*:** 1.165  
**Serviço de água rural (habitantes – 2021)\*:** 2.596  
**Acessos de Banda Larga Fixa (fev – 2023):** 655  
**Cinturão Digital:** não  
\* De acordo com a SCidades, os dados de 2022 estão em consolidação e conferência por parte dos municípios.

#### ECONOMIA

**PIB (2020):** R\$ 146.833.030  
Agropecuária (2020): R\$ 23.087.980  
Indústria (2020): R\$ 4.363.310  
Serviços (2020): R\$ 35.248.080  
Serviços públicos (2020): R\$ 79.576.060  
Impostos, líquidos de subsídios, sobre produtos (2020): R\$ 4.557.600  
**PIB per capita (2020):** R\$ 8.826,75  
**Benefícios da Previdência Social (2022):** R\$ 29.888.417,54  
**Beneficiários da Previdência Social (dez – 2022):** 2.185  
**Auxílio Brasil (2022):** R\$ 16.495.081  
**Famílias Beneficiárias do Auxílio Brasil (2022):** 3.572  
**Instituições financeiras (mar – 2023):** Bradesco (atendimento)

#### FINANÇAS PÚBLICAS

**Receita Total (2022):** R\$ 77.928.421,93  
**Receita Tributária (2022):** R\$ 1.959.172,33  
**Cota-parte do FPM (2022):** R\$ 21.587.957,78  
**Transferência do SUS (2022):** R\$ 9.077.264,56  
**Cota-parte do ICMS (2022):** R\$ 6.726.690,76  
**Fundeb (2022):** R\$ 30.652.581,61  
**Despesa Total (2022):** R\$ 77.195.098,58  
**Despesa de Pessoal (2022)\*:** R\$ 37.810.605,48  
\* O dado é referente ao terceiro quadrimestre (set-dez).

#### EDUCAÇÃO

**Escolas de educação infantil (2022):** 19  
**Escolas de ensino fundamental (2022):** 19  
**Escolas de ensino médio (2022):** 1  
**Escolas de educação profissional (2022):** 1  
**Escolas em áreas indígenas (2022):** -  
**Instituições de ensino superior presenciais (2023):** -  
**Matrículas da educação infantil (2022):** 1.060  
**Matrículas do ensino fundamental (2022):** 2.806  
**Matrículas do ensino médio (2022):** 625  
**Taxa de abandono (2021)**  
**Anos iniciais (até o 5º ano):** 0  
**Anos finais (do 6º ao 9º ano):** 0,1  
**Ensino médio:** 5,8  
**Nota do Ideb (2021)**  
**Anos iniciais (até o 5º ano):** 5,5  
**Anos finais (do 6º ao 9º ano):** 5,3  
**Ensino médio:** 3,7

#### SAÚDE

**Transfêrência SUS hab/ano (2022):** R\$ 544,29  
**Cobertura Saúde da Família (dez – 2022):** 100%  
**Taxa de Mortalidade Infantil (2022)\*:** 16,45%  
\* A cada mil nascidos vivos. Segundo informado pela Secretaria da Saúde do Estado, os dados estão sujeitos a revisão.

#### CULTURA

**Meios de comunicação social:** -  
**Padroeiro:** São Francisco de Assis  
**Equipamentos culturais:** uma biblioteca e um ponto de cultura



DIVULGAÇÃO/MPCE

SALITRE FICA NAS DIVISAS COM O PIAUÍ E PERNAMBUCO



#### DADOS GERAIS

**CEP:** 63155-000 a 63159-999  
**Distância de Fortaleza:** 531,5 km  
**Tempo estimado de viagem:** 8h51min  
**Principais vias de acesso:** BR-020 / BR-222 / BR-230 / CE-176 / CE-187 / CE-371  
**Localização:** microrregião da Chapada do Araripe  
**Municípios limítrofes:** Araripe, Campos Sales, Potengi (e os estados de Pernambuco e do Piauí)

#### RANKING PIB CE

<b>2011</b>	127º
<b>2012</b>	126º
<b>2013</b>	115º
<b>2014</b>	112º
<b>2015</b>	131º
<b>2016</b>	134º
<b>2017</b>	136º
<b>2018</b>	139º
<b>2019</b>	134º
<b>2020</b>	135º

#### UNIDADE DE CONSERVAÇÃO

**Federal:** APA Chapada do Araripe

#### SELO UNICEF

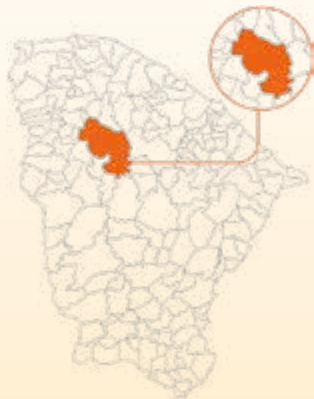
2009-2012  
2013-2016  
2017-2020  
**IDM (2018):** 11,78 (180º no Ceará)  
**IDH (2010):** 0,540 (184º no Ceará e 5.325º no Brasil)





THAIS MESQUITA, EM 17/6/2021

O ENGENHEIRO ADÃO LINHARES É NATURAL DE SANTA QUITÉRIA



#### DADOS GERAIS

**CEP:** 62280-000 a 62296-999  
**Distância de Fortaleza:** 229,2 km  
**Tempo estimado de viagem:** 3h49min  
**Principais vias de acesso:** BR-020 / BR-222 / CE-176 / CE-257  
**Localização:** microrregião de Santa Quitéria  
**Municípios limítrofes:** Boa Viagem, Canindé, Catunda, Cariré, Forquilha, Groaíras, Hidrolândia, Irauçuba, Itaitira, Monsenhor Tabosa, Pires Ferreira, Sobral e Varjota

#### RANKING PIB CE

2011	42º
2012	42º
2013	42º
2014	43º
2015	43º
2016	43º
2017	44º
2018	44º
2019	43º
2020	42º

**IDM (2018):** 21,13 (117º no Ceará)  
**IDH (2010):** 0,616 (83º no Ceará e 3.771º no Brasil)

# SANTA QUITÉRIA

#### HISTÓRIA

**Data de aniversário:** 27/8  
**Toponímia:** homenagem à padroeira do município  
**Gentílico:** quiteriense

#### DEMOGRAFIA

**População (Censo 2022):** 40.183  
**População (Censo 2010):** 42.763  
**Total de homens (Censo 2010):** 21.441  
**Total de mulheres (Censo 2010):** 21.322  
**População urbana (Censo 2010):** 22.260  
**População rural (Censo 2010):** 20.503  
**Densidade demográfica hab/km² (Censo 2022):** 9,43

#### GEOGRAFIA

**Área:** 4.262 km²  
**Latitude:** 4º 19’ 54’’  
**Longitude:** 40º 09’ 21’’  
**Altitude:** 197,71 m  
**Clima:** tropical quente semiárido, com chuvas de fevereiro a abril  
**Relevo:** serras secas e sertões  
**Vegetação:** caatinga arbustiva aberta, caatinga arbustiva densa e floresta caducifólia espinhosa (caatinga arbórea)  
**Precipitação pluviométrica (média em 2022):** 847,2 mm

#### INFRAESTRUTURA

**Domicílios (Censo 2022):** 17.527  
**Serviço de água urbano (habitantes – 2021)\*:** 21.166  
**Esgoto urbano (habitantes – 2021)\*:** 0  
**Serviço de água rural (habitantes – 2021)\*:** 5.062  
**Acessos de Banda Larga Fixa (fev – 2023):** 6.940  
**Cinturão Digital:** sim  
\* De acordo com a SCidades, os dados de 2022 estão em consolidação e conferência por parte dos municípios.

#### ECONOMIA

**PIB (2020):** R\$ 532.018.160  
Agropecuária (2020): R\$ 92.634.730  
Indústria (2020): R\$ 67.874.040  
Serviços (2020): R\$ 162.817.470  
Serviços públicos (2020): R\$ 177.761.310  
Impostos, líquidos de subsídios, sobre produtos (2020): R\$ 30.930.620  
**PIB per capita (2020):** R\$ 12.171,26  
**Benefícios da Previdência Social (2022):** R\$ 150.338.755,64  
**Beneficiários da Previdência Social (dez – 2022):** 10.531  
**Auxílio Brasil (2022):** R\$ 40.762.903  
**Famílias Beneficiárias do Auxílio Brasil (2022):** 9.322  
**Instituições financeiras (mar – 2023):** Banco do Brasil (agência e atendimento eletrônico), Caixa Econômica (agência e atendimento eletrônico), Banco do Nordeste (agência), Bradesco (agência) e Santander (atendimento e atendimento eletrônico)

#### FINANÇAS PÚBLICAS

**Receita Total (2022):** R\$ 157.322.482,41  
**Receita Tributária (2022):** R\$ 7.740.366,74  
**Cota-parte do FPM (2022):** R\$ 38.858.323,77  
**Transferência do SUS (2022):** R\$ 15.952.905,62  
**Cota-parte do ICMS (2022):** R\$ 12.319.831,42  
**Fundeb (2022):** R\$ 52.551.002,72  
**Despesa Total (2022):** R\$ 164.857.958,11  
**Despesa de Pessoal (2022)\*:** R\$ 69.843.896,66  
\* O dado é referente ao terceiro quadrimestre (set-dez).

#### EDUCAÇÃO

**Escolas de educação infantil (2022):** 29  
**Escolas de ensino fundamental (2022):** 32  
**Escolas de ensino médio (2022):** 6  
**Escolas de educação profissional (2022):** 1  
**Escolas em áreas indígenas (2022):** -  
**Instituições de ensino superior presenciais (2023):** Facit  
**Matrículas da educação infantil (2022):** 2.162  
**Matrículas do ensino fundamental (2022):** 5.031  
**Matrículas do ensino médio (2022):** 1.787  
**Taxa de abandono (2021)**  
**Anos iniciais (até o 5º ano):** 0  
**Anos finais (do 6º ao 9º ano):** 0  
**Ensino médio:** 0,5  
**Nota do Ideb (2021)**  
**Anos iniciais (até o 5º ano):** 6,3  
**Anos finais (do 6º ao 9º ano):** 5,4  
**Ensino médio:** 4,3

#### SAÚDE

**Transferência SUS hab/ano (2022):** R\$ 370,33  
**Cobertura Saúde da Família (dez – 2022):** 99,23%  
**Taxa de Mortalidade Infantil (2022)\*:** 8,89%  
\* A cada mil nascidos vivos. Segundo informado pela Secretaria da Saúde do Estado, os dados estão sujeitos a revisão.

#### CULTURA

**Meios de comunicação social:** Rádio Itataia de Santa Quitéria e Sistema Liberdade de Comunicação  
**Padroeira:** Santa Quitéria  
**Equipamentos culturais:** uma biblioteca, três museus e um ponto de cultura

#### SEGURANÇA PÚBLICA

**AIS 16**  
**Polícia Militar:** (88) 3692 3511 / 3691 3020  
**Polícia Civil:** (88) 3692 3308  
**Corpo de Bombeiros:** (88) 3692 3384  
**Pefoce Região dos Sertões:** (85) 3343 6940  
**CVLIs (2022):** 4

#### JUSTIÇA

Fórum Escrivã Maria Eliane  
Fernandes Gomes  
Entrância intermediária  
☎ (88) 3628 2843 / 3628 2989  
**Varas:** 3  
**Promotorias:** 3  
**Defensores:** 4  
**Defensoria:** (88) 3695 1721 / (85) 98976 5639  
**Cartório eleitoral:** (85) 3453 3554

#### POLÍTICA

**Eleitores (abr – 2023):** 33.013  
**Deputados federais mais votados (2022):** Denis Bezerra (NE) – 7.852 votos, Eunício (E) – 2.175 votos, Mauro Filho (E) – 1.967 votos  
**Deputados estaduais mais votados (2022):** Jeová Mota (E) – 6.091 votos, Bruno Pedrosa (S) – 2.155 votos, Dr. Oscar Rodrigues (E) – 2.071 votos  
**Vereadores mais votados (2020):** Dr Junior Araújo (E) – 1.299 votos, Cesário Junior (E) – 1.033 votos, Eliandro Mesquita (E) – 1.000 votos

#### ADMINISTRAÇÃO PÚBLICA

**Ranking ICGM (2021)\*:** 43º (de 68)  
🌐 www.santaquiteria.ce.gov.br  
☎ (88) 3628 0161  
**Prefeito:** José Braga Barrozo (Braguinha)  
**Vereadores:** 13  
**Distritos:** Areal, Lisieux, Logradouro, Macaraú, Malhada Grande, Raimundo Martins, Riacho das Pedras, Saco do Belém, Sangradouro, Santa Quitéria e Trapiá  
**CNPJ:** 07.725.138/0001-05  
\* População acima de 20 mil e menor que 50 mil habitantes.

# SANTANA DO ACARAÚ

#### HISTÓRIA

**Data de aniversário:** 3/11  
**Toponímia:** homenagem ao objeto de adoração do qual frei Cristóvão de Lisboa era devoto  
**Gentílico:** santanense

#### DEMOGRAFIA

**População (Censo 2022):** 30.628  
**População (Censo 2010):** 29.946  
**Total de homens (Censo 2010):** 15.171  
**Total de mulheres (Censo 2010):** 14.775  
**População urbana (Censo 2010):** 15.372  
**População rural (Censo 2010):** 14.574  
**Densidade demográfica hab/km² (Censo 2022):** 31,49

#### GEOGRAFIA

**Área:** 972,6 km²  
**Latitude:** 3º 27’ 25’’  
**Longitude:** 40º 12’ 38’’  
**Altitude:** 30 m  
**Clima:** tropical quente semiárido, com chuvas de janeiro a abril  
**Relevo:** planície ribeirinha, serras secas e sertões  
**Vegetação:** caatinga arbustiva aberta, caatinga arbustiva densa e floresta mista dicotilo-palmaceae (mata ciliar com carnaúba)  
**Precipitação pluviométrica (média em 2022):** 1.114,3 mm

#### INFRAESTRUTURA

**Domicílios (Censo 2022):** 11.919  
**Serviço de água urbano (habitantes – 2021)\*:** 12.888  
**Esgoto urbano (habitantes – 2021)\*:** 0  
**Serviço de água rural (habitantes – 2021)\*:** 7.472  
**Acessos de Banda Larga Fixa (fev – 2023):** 256  
**Cinturão Digital:** sim

\* De acordo com a SCidades, os dados de 2022 estão em consolidação e conferência por parte dos municípios.

#### ECONOMIA

**PIB (2020):** R\$ 257.454.320  
Agropecuária (2020): R\$ 40.508.640  
Indústria (2020): R\$ 10.019,970  
Serviços (2020): R\$ 68.410.580  
Serviços públicos (2020): R\$ 129.206.570  
Impostos, líquidos de subsídios, sobre produtos (2020): R\$ 9.308.560  
**PIB per capita (2020):** R\$ 7.884,31  
**Benefícios da Previdência Social (2022):** R\$ 83.006.650,79  
**Beneficiários da Previdência Social (dez – 2022):** 5.856  
**Auxílio Brasil (2022):** R\$ 35.837.959  
**Famílias Beneficiárias do Auxílio Brasil (2022):** 7.504  
**Instituições financeiras (mar – 2023):** Banco do Brasil (agência e atendimento eletrônico), Bradesco (atendimento e atendimento eletrônico) e Topázio (atendimento eletrônico)

#### FINANÇAS PÚBLICAS

**Receita Total (2022):** R\$ 100.590.208,37  
**Receita Tributária (2022):** R\$ 3.033.567,43  
**Cota-parte do FPM (2022):** R\$ 34.540.732,33  
**Transferência do SUS (2022):** R\$ 10.856.510,27  
**Cota-parte do ICMS (2022):** R\$ 7.332.201,01  
**Fundeb (2022):** R\$ 35.029.538,63  
**Despesa Total (2022):** R\$ 101.264.623,70  
**Despesa de Pessoal (2022)\*:** R\$ 47.982.435,47  
\* O dado é referente ao terceiro quadrimestre (set-dez).

#### EDUCAÇÃO

**Escolas de educação infantil (2022):** 20  
**Escolas de ensino fundamental (2022):** 23  
**Escolas de ensino médio (2022):** 4  
**Escolas de educação profissional (2022):** 1  
**Escolas em áreas indígenas (2022):** -  
**Instituições de ensino superior presenciais (2023):** -  
**Matrículas da educação infantil (2022):** 1.212  
**Matrículas do ensino fundamental (2022):** 3.889  
**Matrículas do ensino médio (2022):** 1.272  
**Taxa de abandono (2021)**  
**Anos iniciais (até o 5º ano):** 0,1  
**Anos finais (do 6º ao 9º ano):** 0,5  
**Ensino médio:** 0,8  
**Nota do Ideb (2021)**  
**Anos iniciais (até o 5º ano):** 6,4  
**Anos finais (do 6º ao 9º ano):** 5,1  
**Ensino médio:** 4,5

#### SAÚDE

**Transferência SUS hab/ano (2022):** R\$ 293,73  
**Cobertura Saúde da Família (dez – 2022):** 91,64%  
**Taxa de Mortalidade Infantil (2022)\*:** 13,59%  
\* A cada mil nascidos vivos. Segundo informado pela Secretaria da Saúde do Estado, os dados estão sujeitos a revisão.

#### CULTURA

**Meios de comunicação social:** -  
**Padroeira:** Nossa Senhora Sant’Ana  
**Equipamentos culturais:** uma biblioteca, um museu e um ponto de cultura



REPRODUÇÃO/INSTAGRAM PREFEITURA DE ACARAÚ

SANTANENSE É O GENTÍLIO DE SANTANA DO ACARAÚ



#### DADOS GERAIS

**CEP:** 62150-000 a 62159-999  
**Distância de Fortaleza:** 242,2 km  
**Tempo estimado de viagem:** 4h02min  
**Principais vias de acesso:** BR-222 / BR-402 / BR-403  
**Localização:** microrregião de Sobral  
**Municípios limítrofes:** Amontada, Massapê, Miraima, Morrinhos, Senador Sá e Sobral

#### RANKING PIB CE

2011	76º
2012	75º
2013	74º
2014	76º
2015	76º
2016	79º
2017	82º
2018	81º
2019	86º
2020	85º

#### SELO UNICEF

2001-2002  
2017-2020  
**IDM (2018):** 22,83 (91º no Ceará)  
**IDH (2010):** 0,587 (156º no Ceará e 4.467º no Brasil)





FÁBIO LIMA/O POVO

IGREJA CATÓLICA RECONHECEU MENINA BENIGNA COMO A PRIMEIRA BEATA CEARENSE



#### DADOS GERAIS

**CEP:** 63190-000 a 63194-999  
**Distância de Fortaleza:** 522,5 km  
**Tempo estimado de viagem:** 8h42min  
**Principais vias de acesso:** BR-122 / CE-060 / CE-153 / CE-166 / CE-176 / CE-253 / CE-282 / CE-292 / CE-375 / CE-566  
**Localização:** microrregião do Cariri  
**Municípios limítrofes:** Araripe, Assaré, Crato, Nova Olinda, Potengi (e estado de Pernambuco)

#### RANKING PIB CE

2011	113º
2012	112º
2013	113º
2014	108º
2015	123º
2016	133º
2017	124º
2018	132º
2019	129º
2020	133º

#### UNIDADE DE CONSERVAÇÃO

**Federal:** APA Chapada do Araripe e Floresta Nacional (Flona) do Araripe - Apodi  
**Estadual:** Monumento Natural Sítio Cana Brava e Unidade de Conservação Vale dos Buritis (em processo de criação)  
**Reserva Particular do Patrimônio Natural (RPPN):** Buritis Águas Naturais  
**IDM (2018):** 18,92 (141º no Ceará)  
**IDH (2010):** 0,612 (91º no Ceará e 3.866º no Brasil)

# SANTANA DO CARIRI

#### HISTÓRIA

**Data de aniversário:** 25/11  
**Toponímia:** homenagem à padroeira do Município  
**Gentílico:** santanense-do-cariri

#### DEMOGRAFIA

**População (Censo 2022):** 16.954  
**População (Censo 2010):** 17.170  
**Total de homens (Censo 2010):** 8.640  
**Total de mulheres (Censo 2010):** 8.530  
**População urbana (Censo 2010):** 8.822  
**População rural (Censo 2010):** 8.348  
**Densidade demográfica hab/km² (Censo 2022):** 19,83

#### GEOGRAFIA

**Área:** 855,2 km²  
**Latitude:** 7º 11' 11”  
**Longitude:** 39º 44' 12”  
**Altitude:** 475 m  
**Clima:** tropical quente semiárido brando e tropical quente subúmido, com chuvas de janeiro a maio  
**Relevo:** Chapada do Araripe, sertões e tabuleiros interiores  
**Vegetação:** carrasco, floresta caducifólia espinhosa (caatinga arbórea), floresta subcaducifólia tropical pluvial (mata seca) e floresta subcaducifólia tropical xeromorfa (cerradão)  
**Precipitação pluviométrica (média em 2022):** 1.090,4 mm

#### INFRAESTRUTURA

**Domicílios (Censo 2022):** 8.011  
**Serviço de água urbano (habitantes – 2021)\*:** 6.361  
**Esgoto urbano (habitantes – 2021)\*:** 0  
**Serviço de água rural (habitantes – 2021)\*:** 0  
**Acessos de Banda Larga Fixa (fev – 2023):** 1.264  
**Cinturão Digital:** não  
\* De acordo com a SCidades, os dados de 2022 estão em consolidação e conferência por parte dos municípios.

#### ECONOMIA

**PIB (2020):** R\$ 149.440.340  
Agropecuária (2020): R\$ 24.542.490  
Indústria (2020): R\$ 4.601.500  
Serviços (2020): R\$ 34.266.180  
Serviços públicos (2020): R\$ 81.571.100  
Impostos, líquidos de subsídios, sobre produtos (2020): R\$ 4.459.080  
**PIB per capita (2020):** R\$ 8.437,24  
**Benefícios da Previdência Social (2022):** R\$ 55.588.867,27  
**Beneficiários da Previdência Social (dez – 2022):** 3.976  
**Auxílio Brasil (2022):** R\$ 18.577.174  
**Famílias Beneficiárias do Auxílio Brasil (2022):** 3.770  
**Instituições financeiras (mar – 2023):** Bradesco (agência e atendimento eletrônico)

#### FINANÇAS PÚBLICAS

**Receita Total (2022):** R\$ 81.004.044,52  
**Receita Tributária (2022):** R\$ 2.644.349,15  
**Cota-parte do FPM (2022):** R\$ 25.905.549,25  
**Transferência do SUS (2022):** R\$ 7.399.266,03  
**Cota-parte do ICMS (2022):** R\$ 4.909.412,51  
**Fundeb (2022):** R\$ 22.560.880,58  
**Despesa Total (2022):** R\$ 80.046.763,37  
**Despesa de Pessoal (2022)\*:** R\$ 36.808.361,33  
\* O dado é referente ao terceiro quadrimestre (set-dez).

#### EDUCAÇÃO

**Escolas de educação infantil (2022):** 14  
**Escolas de ensino fundamental (2022):** 14  
**Escolas de ensino médio (2022):** 1  
**Escolas de educação profissional (2022):** 0  
**Escolas em áreas indígenas (2022):** -  
**Instituições de ensino superior presenciais (2023):** Urca  
**Matrículas da educação infantil (2022):** 876  
**Matrículas do ensino fundamental (2022):** 2.567  
**Matrículas do ensino médio (2022):** 518  
**Taxa de abandono (2021)**  
**Anos iniciais (até o 5º ano):** 0  
**Anos finais (do 6º ao 9º ano):** 0  
**Ensino médio:** 4,2  
**Nota do Ideb (2021)**  
**Anos iniciais (até o 5º ano):** 4,8  
**Anos finais (do 6º ao 9º ano):** 4,7  
**Ensino médio:** 3,7

#### SAÚDE

**Transferência SUS hab/ano (2022):** R\$ 409,97  
**Cobertura Saúde da Família (dez – 2022):** 100%  
**Taxa de Mortalidade Infantil (2022)\*:** 8,81%  
\* A cada mil nascidos vivos. Segundo informado pela Secretaria da Saúde do Estado, os dados estão sujeitos a revisão.

#### CULTURA

**Meios de comunicação social:** -  
**Padroeira:** Nossa Senhora Sant'Ana  
**Equipamentos culturais:** uma biblioteca, dois museus e um ponto de cultura

#### SEGURANÇA PÚBLICA

**AIS 19**  
**Polícia Militar:** (88) 3102 1152  
**Polícia Civil:** (88) 3102 1116 / 3102 1118  
**Corpo de Bombeiros:** (88) 3102 1140  
**Pefoce Região Sul:** (88) 3571 7018 / 3571 5307  
**CVLIs (2022):** -

#### JUSTIÇA

Fórum Ministro César Asfor Rocha  
Entrância agregada  
☎ (88) 3545 1217  
**Varas:** 1  
**Promotorias:** -  
**Defensores:** -  
**Cartório eleitoral:** (88) 99236 4660 (vinculado a Nova Olinda)

#### POLÍTICA

**Eleitores (abr – 2023):** 13.131  
**Deputados federais mais votados (2022):** Idilvan (E) – 3.258 votos, Eunício (E) – 1.366 votos, Fernanda Pessoa (E) – 1.066 votos  
**Deputados estaduais mais votados (2022):** Fernando Santana (E) – 3.343 votos, Marcos Sobreira (E) – 1.203 votos, Oriel Filho (E) – 625 votos  
**Vereadores mais votados (2020):** Tonhão Timóteo (E) – 631 votos, Luciene Soares (E) – 567 votos, Gildo Lopes (E) – 527 votos

#### ADMINISTRAÇÃO PÚBLICA

**Ranking ICGM (2021)\*:** 68º (de 79)  
🌐 www.santanadocariri.ce.gov.br  
☎ (88) 3545 1181  
**Prefeito:** Samuel Cidade Werton (Dr Samuel)  
**Vereadores:** 11  
**Distritos:** Anjinhos, Araporanga, Brejo Grande, Dom Leme , Pontal da Santa Cruz e Santana do Cariri  
**CNPJ:** 07.597.347/0001-02  
\* População de até 20 mil habitantes.

# SÃO BENEDITO

#### HISTÓRIA

**Data de aniversário:** 25/11  
**Toponímia:** homenagem ao santo padroeiro do município, do qual o índio Jacó era devoto  
**Gentílico:** sambeneditense

#### DEMOGRAFIA

**População (Censo 2022):** 47.640  
**População (Censo 2010):** 44.178  
**Total de homens (Censo 2010):** 21.829  
**Total de mulheres (Censo 2010):** 22.349  
**População urbana (Censo 2010):** 24.554  
**População rural (Censo 2010):** 19.624  
**Densidade demográfica hab/km² (Censo 2022):** 135,79

#### GEOGRAFIA

**Área:** 350,8 km²  
**Latitude:** 4º 02' 47”  
**Longitude:** 40º 51' 56”  
**Altitude:** 901,64 m  
**Clima:** tropical quente semiárido brando, tropical quente subúmido e tropical quente úmido, com chuvas de janeiro a maio  
**Relevo:** Planalto da Ibiapaba  
**Vegetação:** carrasco e floresta subperenifólia tropical pluvio-nebular (mata úmida)  
**Precipitação pluviométrica (média em 2022):** 1.016,9 mm

#### INFRAESTRUTURA

**Domicílios (Censo 2022):** 19.459  
**Serviço de água urbano (habitantes – 2021)\*:** 25.809  
**Esgoto urbano (habitantes – 2021)\*:** 11.737  
**Serviço de água rural (habitantes – 2021)\*:** 15.362  
**Acessos de Banda Larga Fixa (fev – 2023):** 4.337  
**Cinturão Digital:** sim  
\* De acordo com a SCidades, os dados de 2022 estão em consolidação e conferência por parte dos municípios.

#### ECONOMIA

**PIB (2020):** R\$ 595.447.960  
Agropecuária (2020): R\$ 146.393.280  
Indústria (2020): R\$ 26.799.440  
Serviços (2020): R\$ 207.798.810  
Serviços públicos (2020): R\$ 181.488.700  
Impostos, líquidos de subsídios, sobre produtos (2020): R\$ 32.967.740  
**PIB per capita (2020):** R\$ 12.371,40  
**Benefícios da Previdência Social (2022):** R\$ 177.451.086,78  
**Beneficiários da Previdência Social (dez – 2022):** 12.100  
**Auxílio Brasil (2022):** R\$ 35.783.188  
**Famílias Beneficiárias do Auxílio Brasil (2022):** 7.915

**Instituições financeiras (mar – 2023):** Banco do Brasil (agência e atendimento eletrônico), Caixa Econômica (agência e atendimento eletrônico), Banco do Nordeste (agência), Bradesco (agência, atendimento e atendimento eletrônico) e Santander (atendimento)

#### FINANÇAS PÚBLICAS

**Receita Total (2022):** R\$ 183.299.998,93  
**Receita Tributária (2022):** R\$ 11.598.341,89  
**Cota-parte do FPM (2022):** R\$ 43.175.915,29  
**Transferência do SUS (2022):** R\$ 19.063.317,23  
**Cota-parte do ICMS (2022):** R\$ 9.751.985,51  
**Fundeb (2022):** R\$ 78.879.307,69  
**Despesa Total (2022):** R\$ 186.345.013,34  
**Despesa de Pessoal (2022)\*:** R\$ 85.032.598,90  
\* O dado é referente ao terceiro quadrimestre (set-dez).

#### EDUCAÇÃO

**Escolas de educação infantil (2022):** 29  
**Escolas de ensino fundamental (2022):** 33  
**Escolas de ensino médio (2022):** 6  
**Escolas de educação profissional (2022):** 1  
**Escolas em áreas indígenas (2022):** 1  
**Instituições de ensino superior presenciais (2023):** UVA  
**Matrículas da educação infantil (2022):** 2.572  
**Matrículas do ensino fundamental (2022):** 7.283  
**Matrículas do ensino médio (2022):** 1.973  
**Taxa de abandono (2021)**  
**Anos iniciais (até o 5º ano):** 0  
**Anos finais (do 6º ao 9º ano):** 0,1  
**Ensino médio:** 0,3  
**Nota do Ideb (2021)**  
**Anos iniciais (até o 5º ano):** 7,3  
**Anos finais (do 6º ao 9º ano):** 6,4  
**Ensino médio:** 4,9

#### SAÚDE

**Transferência SUS hab/ano (2022):** R\$ 381,23  
**Cobertura Saúde da Família (dez – 2022):** 100%  
**Taxa de Mortalidade Infantil (2022)\*:** 11,89%  
\* A cada mil nascidos vivos. Segundo informado pela Secretaria da Saúde do Estado, os dados estão sujeitos a revisão.

#### CULTURA

**Meios de comunicação social:** Rádio Planalto AM,e Rádio Tabajara FM  
**Padroeiro:** São Benedito  
**Equipamentos culturais:** uma biblioteca

#### SEGURANÇA PÚBLICA

**AIS 14**  
**Polícia Militar:** (88) 3611 0484 / 3677 4264  
**Polícia Civil:** (88) 3677 4711 / 3677 4291 / 3611 7808  
**Corpo de Bombeiros:** (88) 3677 4660  
**Pefoce Região Norte:** (88) 3614 5485  
**CVLIs (2022):** 24

#### JUSTIÇA

Fórum Doutor Francisco Rubens Brandão  
Entrância intermediária  
☎ (88) 3626 1435 / 3626 2826  
**Varas:** 2  
**Promotorias:** 2  
**Defensores:** -  
**Cartório eleitoral:** (85) 3453 3522

#### POLÍTICA

**Eleitores (abr – 2023):** 36.236  
**Deputados federais mais votados (2022):** Idilvan (E) – 2.842 votos, Denis Bezerra AJ Albuquerque (E) – 2.826 votos, Inácio Arruda (S) – 2.730 votos  
**Deputados estaduais mais votados (2022):** Alysson Aguiar (E) – 12.571 votos, Bruno Pedrosa (S) – 2.054 votos, Gordim Araújo (S) – 896 votos  
**Vereadores mais votados (2020):** Juciane Jorge (E) – 1.753 votos, Marculino (E) – 1.634 votos, Haroldo Júnior (E) – 1.361 votos

#### ADMINISTRAÇÃO PÚBLICA

**Ranking ICGM (2021)\*:** 14º (de 68)  
🌐 www.saobenedito.ce.gov.br  
☎ (88) 3626 1347  
**Prefeito:** Saul Lima Maciel (Saul Maciel)  
**Vereadores:** 13  
**Distritos:** Barreiro, Inhuçú e São Benedito  
**CNPJ:** 07.778.129/0001-74  
\* População acima de 20 mil e menor que 50 mil habitantes.

O MÚSICO EDNARDO É SAMBENEDITENSE



#### DADOS GERAIS

**CEP:** 62370-000 a 62374-999  
**Distância de Fortaleza:** 332,4 km  
**Tempo estimado de viagem:** 5h32min  
**Principais vias de acesso:** BR-222 / BR-403 / CE-187 / CE-253 / CE-321  
**Localização:** microrregião da Ibiapaba  
**Municípios limítrofes:** Carnaubal, Graça, Guaraciaba do Norte, Ibiapina (e estado do Piauí)

#### RANKING PIB CE

2011	40º
2012	35º
2013	39º
2014	39º
2015	42º
2016	38º
2017	41º
2018	39º
2019	39º
2020	38º

#### UNIDADE DE CONSERVAÇÃO

**Federal:** APA Serra da Ibiapaba

#### SELO UNICEF

2007-2008  
2009-2012  
2017-2020  
**IDM (2018):** 38,48 (14º no Ceará)  
**IDH (2010):** 0,611 (95º no Ceará e 3.884º no Brasil)





FCO FONTENELE/O POVO

O PORTO DO PECÉM ESTÁ INSTALADO NO MUNICÍPIO DE SÃO GONÇALO DO AMARANTE



#### DADOS GERAIS

**CEP:** 62670-000 a 62679-999  
**Distância de Fortaleza:** 62,5 km  
**Tempo estimado de viagem:** 1h02min  
**Principais vias de acesso:** BR-222 / CE-085  
**Localização:** microrregião do Baixo Curu  
**Municípios limítrofes:** Caucaia, Paracuru, Paraipaba, Pentecoste, São Luís do Curu e Trairi

#### RANKING PIB CE

2011	19º
2012	25º
2013	14º
2014	9º
2015	7º
2016	7º
2017	6º
2018	6º
2019	6º
2020	6º

#### UNIDADE DE CONSERVAÇÃO

**Estadual:** APA das Dunas do Litoral Oeste, APA do Lagamar do Cauípe e Estação Ecológica do Pecém

#### SELO UNICEF

1999-2000  
2003-2004  
2005-2006  
2007-2008  
2009-2012  
2013-2016  
2017-2020  
**IDM (2018):** 60,98 (2º no Ceará)  
**IDH (2010):** 0,665 (13º no Ceará e 2.776º no Brasil)

# SÃO GONÇALO DO AMARANTE

#### HISTÓRIA

**Data de aniversário:** 27/11  
**Toponímia:** homenagem ao padroeiro do município  
**Gentílico:** gonçalense

#### DEMOGRAFIA

**População (Censo 2022):** 54.021  
**População (Censo 2010):** 43.890  
**Total de homens (Censo 2010):** 22.348  
**Total de mulheres (Censo 2010):** 21.542  
**População urbana (Censo 2010):** 28.537  
**População rural (Censo 2010):** 15.353  
**Densidade demográfica hab/km² (Censo 2022):** 64,11

#### GEOGRAFIA

**Área:** 842,6 km²  
**Latitude:** 3º 36' 28"  
**Longitude:** 38º 58' 06"  
**Altitude:** 15,92 m  
**Clima:** tropical quente semiárido brando, com chuvas de janeiro a maio  
**Relevo:** planície litorânea, planície ribeirinha, sertões e tabuleiros costeiros  
**Vegetação:** complexo vegetacional da zona litorânea  
**Precipitação pluviométrica (média em 2022):** 1.744 mm

#### INFRAESTRUTURA

**Domicílios (Censo 2022):** 27.352  
**Serviço de água urbano (habitantes – 2021)\*:** 22.806  
**Esgoto urbano (habitantes – 2021)\*:** 13.945  
**Serviço de água rural (habitantes – 2021)\*:** 0  
**Acessos de Banda Larga Fixa (fev – 2023):** 11.136  
**Cinturão Digital:** sim  
\* De acordo com a SCidades, os dados de 2022 estão em consolidação e conferência por parte dos municípios.

#### ECONOMIA

**PIB (2020):** R\$ 4.079.247.620  
Agropecuária (2020): R\$ 50.136.590  
Indústria (2020): R\$ 2.220.162.940  
Serviços (2020): R\$ 864.825.060  
Serviços públicos (2020): R\$ 306.309.890  
Impostos, líquidos de subsídios, sobre produtos (2020): R\$ 637.813.140  
**PIB per capita (2020):** R\$ 83.473,11  
**Benefícios da Previdência Social (2022):** R\$ 117.467.614,52  
**Beneficiários da Previdência Social (dez – 2022):** 8.216  
**Auxílio Brasil (2022):** R\$ 37.807.988  
**Famílias Beneficiárias do Auxílio Brasil (2022):** 8.321  
**Instituições financeiras (mar – 2023):** Banco do Brasil (agência e atendimento eletrônico), Caixa Econômica (agência e atendimento eletrônico), Bradesco (agência, atendimento e atendimento eletrônico), Santander (atendimento

eletrônico), SCB Crédito (atendimento) e Topázio (atendimento eletrônico)

#### FINANÇAS PÚBLICAS

**Receita Total (2022):** R\$ 454.831.754,12  
**Receita Tributária (2022):** R\$ 119.231.408,38  
**Cota-parte do FPM (2022):** R\$ 43.175.915,29  
**Transferência do SUS (2022):** R\$ 32.168.069,94  
**Cota-parte do ICMS (2022):** R\$ 118.074.342,25  
**Fundeb (2022):** R\$ 75.781.834,18  
**Despesa Total (2022):** R\$ 455.066.993,67  
**Despesa de Pessoal (2022)\*:** R\$ 178.731.607,03  
\* O dado é referente ao terceiro quadrimestre (set-dez).

#### EDUCAÇÃO

**Escolas de educação infantil (2022):** 36  
**Escolas de ensino fundamental (2022):** 24  
**Escolas de ensino médio (2022):** 6  
**Escolas de educação profissional (2022):** 3  
**Escolas em áreas indígenas (2022):** -  
**Instituições de ensino superior presenciais (2023):** Fate  
**Matrículas da educação infantil (2022):** 3.509  
**Matrículas do ensino fundamental (2022):** 9.348  
**Matrículas do ensino médio (2022):** 2.744  
**Taxa de abandono (2021)**  
**Anos iniciais (até o 5º ano):** 0  
**Anos finais (do 6º ao 9º ano):** 0  
**Ensino médio:** 0,2  
**Nota do Ideb (2021)**  
**Anos iniciais (até o 5º ano):** 6,1  
**Anos finais (do 6º ao 9º ano):** 5,4  
**Ensino médio:** 4,6

#### SAÚDE

**Transferência SUS hab/ano (2022):** R\$ 593,20  
**Cobertura Saúde da Família (dez – 2022):** 100%  
**Taxa de Mortalidade Infantil (2022)\*:** 6,02%  
\* A cada mil nascidos vivos. Segundo informado pela Secretaria da Saúde do Estado, os dados estão sujeitos a revisão.

#### CULTURA

**Meios de comunicação social:-**  
**Patrimônio histórico:** Igreja de Nossa Senhora da Soledade – tombamento estadual  
**Padroeiro:** São Gonçalo do Amarante  
**Equipamentos culturais:** uma biblioteca

#### SEGURANÇA PÚBLICA

**AIS 23**  
**Polícia Militar:** (85) 3344 1329  
**Polícia Civil:** (85) 3344 1333  
**Corpo de Bombeiros:** (85) 98878 7614  
**Pefoce da Capital:** (85) 3101 4900  
**CVLIs (2022):** 28

#### JUSTIÇA

Fórum Desembargador José Jucá Filho  
Entrância intermediária  
☎ (85) 3315 7218 / 3315 7266  
**Varas:** 2  
**Promotorias:** 2  
**Defensores:** -  
**Cartório eleitoral:** (85) 3453 3536

#### POLÍTICA

**Eleitores (abr – 2023):** 46.175  
**Deputados federais mais votados (2022):** Danilo Forte (E) – 8.087 votos, Denis Bezerra (NE) – 3.140 votos, Damião Tenorio (S) – 2.740 votos  
**Deputados estaduais mais votados (2022):** Magnolia Roca (NE) – 15.022 votos, Cláudio Pinho (E) – 9.762 votos, Agenor Neto (E) – 680 votos  
**Vereadores mais votados (2020):** Ailson Frota (E) – 942 votos, Esau Monteiro (E) – 942 votos, Naira do Josinaldo (E) – 935 votos

#### ADMINISTRAÇÃO PÚBLICA

**Ranking ICGM (2021)\*:** 28º (de 68)  
☎ www.saogoncalodoamarante.ce.gov.br  
☎ (85) 3315 4100 / 9603 3552  
**Prefeito:** Marcelo Ferreira Teles (Professor Marcelão)  
**Vereadores:** 13  
**Distritos:** Cágado, Croatá, Pecém, São Gonçalo do Amarante, Serrote, Siupé, Taíba e Umarituba  
**CNPJ:** 07.533.656/0001-19  
\* População acima de 20 mil e menor que 50 mil habitantes.

# SÃO JOÃO DO JAGUARIBE

#### HISTÓRIA

**Data de aniversário:** 1º/6  
**Toponímia:** homenagem ao padroeiro do município  
**Gentílico:** sãojoãoense

#### DEMOGRAFIA

**População (Censo 2022):** 5.855  
**População (Censo 2010):** 7.900  
**Total de homens (Censo 2010):** 3.852  
**Total de mulheres (Censo 2010):** 4.048  
**População urbana (Censo 2010):** 3.169  
**População rural (Censo 2010):** 4.731  
**Densidade demográfica hab/km² (Censo 2022):** 20,95

#### GEOGRAFIA

**Área:** 279,5 km²  
**Latitude:** 5º 16' 12"  
**Longitude:** 38º 16' 21"  
**Altitude:** 51 m  
**Clima:** tropical quente semiárido, com chuvas de fevereiro a abril  
**Relevo:** Chapada do Apodi, planície ribeirinha, sertões e tabuleiros interiores  
**Vegetação:** caatinga arbustiva aberta, caatinga arbustiva densa e floresta mista dicótilo-palmácea (mata ciliar com carnaúba)  
**Precipitação pluviométrica (média em 2022):** 1.024,6 mm

#### INFRAESTRUTURA

**Domicílios (Censo 2022):** 3.570  
**Serviço de água urbano (habitantes – 2021)\*:** 3.031  
**Esgoto urbano (habitantes – 2021)\*:** 1.767  
**Serviço de água rural (habitantes – 2021)\*:** 4.535  
**Acessos de Banda Larga Fixa (fev – 2023):** 32  
**Cinturão Digital:** não  
\* De acordo com a SCidades, os dados de 2022 estão em consolidação e conferência por parte dos municípios.

#### ECONOMIA

**PIB (2020):** R\$ 103.341.640  
Agropecuária (2020): R\$ 42.057.940  
Indústria (2020): R\$ 2.961.300  
Serviços (2020): R\$ 21.742.140  
Serviços públicos (2020): R\$ 33.308.010  
Impostos, líquidos de subsídios, sobre produtos (2020): R\$ 3.272.250  
**PIB per capita (2020):** R\$ 13.595,79  
**Benefícios da Previdência Social (2022):** R\$ 21.455.120,91  
**Beneficiários da Previdência Social (dez – 2022):** 1.470  
**Auxílio Brasil (2022):** R\$ 4.517.524  
**Famílias Beneficiárias do Auxílio Brasil (2022):** 1.089  
**Instituições financeiras (mar – 2023):** Bradesco (atendimento e atendimento eletrônico)

#### FINANÇAS PÚBLICAS

**Receita Total (2022):** R\$ 32.262.205,82  
**Receita Tributária (2022):** R\$ 817.175,88  
**Cota-parte do FPM (2022):** R\$ 12.952.774,77  
**Transferência do SUS (2022):** R\$ 3.280.452,07  
**Cota-parte do ICMS (2022):** R\$ 5.961.690,76  
**Fundeb (2022):** R\$ 6.082.481,94  
**Despesa Total (2022):** R\$ 32.411.138,53  
**Despesa de Pessoal (2022)\*:** R\$ 15.264.296,22  
\* O dado é referente ao terceiro quadrimestre (set-dez).

#### EDUCAÇÃO

**Escolas de educação infantil (2022):** 5  
**Escolas de ensino fundamental (2022):** 5  
**Escolas de ensino médio (2022):** 1  
**Escolas de educação profissional (2022):** 0  
**Escolas em áreas indígenas (2022):** -  
**Instituições de ensino superior presenciais (2023):** -  
**Matrículas da educação infantil (2022):** 287  
**Matrículas do ensino fundamental (2022):** 604  
**Matrículas do ensino médio (2022):** 127  
**Taxa de abandono (2021)**  
**Anos iniciais (até o 5º ano):** 0  
**Anos finais (do 6º ao 9º ano):** 0,6  
**Ensino médio:** 2  
**Nota do Ideb (2021)**  
**Anos iniciais (até o 5º ano):** 6,2  
**Anos finais (do 6º ao 9º ano):** 5  
**Ensino médio:** 4,8

#### SAÚDE

**Transferência SUS hab/ano (2022):** R\$ 365,16  
**Cobertura Saúde da Família (dez – 2022):** 98,90%  
**Taxa de Mortalidade Infantil (2022)\*:** 55,56%  
\* A cada mil nascidos vivos. Segundo informado pela Secretaria da Saúde do Estado, os dados estão sujeitos a revisão.

#### CULTURA

**Meios de comunicação social:-**  
**Padroeiro:** São João Batista  
**Equipamentos culturais:** uma biblioteca

#### SEGURANÇA PÚBLICA

**AIS 18**  
**Polícia Militar:** (88) 3411 8551  
**Polícia Civil:** (88) 3411 8567  
**Corpo de Bombeiros:** (88) 3423 1952 / 3423 1994  
**Pefoce Região do Vale do Jaguaribe:** (88) 3311 8095 / 3411 8089  
**CVLIs (2022):** 9

#### JUSTIÇA

Fórum Milton Chaves e Silva  
Comarca vinculada a Tabuleiro do Norte  
☎ (88) 3424 1077 / 3424 2032  
**Varas:** -  
**Promotorias:** -  
**Defensores:** -  
**Cartório eleitoral:** (85) 3453 3591 (vinculado a Tabuleiro do Norte)

#### POLÍTICA

**Eleitores (abr – 2023):** 6.537  
**Deputados federais mais votados (2022):** Domingos Neto (E) – 2.364 votos, Guimarães do PT (E) – 515 votos, Idilvan (E) – 212 votos  
**Deputados estaduais mais votados (2022):** Oriel Filho (E) – 2.232 votos, Antônio Granja (S) – 555 votos, Moisés Braz (E) – 234 votos  
**Vereadores mais votados (2020):** Kayo Gomes (E) – 654 votos, Fatima Nobre (E) – 481 votos, Alfredo Davi (E) – 422 votos

#### ADMINISTRAÇÃO PÚBLICA

**Ranking ICGM (2021)\*:** 67º (de 79)  
☎ www.saojoaodojaguaribe.ce.gov.br  
☎ (88) 3420 1121 / 3420 1188  
**Prefeito:** Raimundo Cesar Moraes Maia (Raimundo Cesar)  
**Vereadores:** 9  
**Distritos:** São João do Jaguaribe  
**CNPJ:** 07.891.690/0001-65  
\* População de até 20 mil habitantes.



REPRODUÇÃO/INSTAGRAM PREFEITURA DE SÃO JOÃO DO JAGUARIBE

O ANIVERSÁRIO DE SÃO JOÃO DO JAGUARIBE É CELEBRADO DIA 1º DE JUNHO



#### DADOS GERAIS

**CEP:** 62965-000 a 62969-999  
**Distância de Fortaleza:** 221,6 km  
**Tempo estimado de viagem:** 3h41min  
**Principais vias de acesso:** BR-116 / BR-122 / CE-138 / CE-265 / CE-377  
**Localização:** microrregião do Baixo Jaguaribe  
**Municípios limítrofes:** Alto Santo, Limoeiro do Norte, Morada Nova e Tabuleiro do Norte

#### RANKING PIB CE

2011	160º
2012	153º
2013	138º
2014	152º
2015	148º
2016	139º
2017	153º
2018	153º
2019	156º
2020	158º

#### SELO UNICEF

2009-2012  
2013-2016  
2017-2020  
**IDM (2018):** 14,24 (168º no Ceará)  
**IDH (2010):** 0,654 (21º no Ceará e 3.030º no Brasil)





DIVULGAÇÃO/GOVERNO DO CEARÁ

CURUENSE É O GENTÍLIO DO MUNICÍPIO



DADOS GERAIS

**CEP:** 62665-000 a 62669-999  
**Distância de Fortaleza:** 86,5 km  
**Tempo estimado de viagem:** 1h26min  
**Principal via de acesso:** BR-222  
**Localização:** microrregião do Médio Curu  
**Municípios limítrofes:** Pentecoste, São Gonçalo do Amarante, Trairi e Umirim

RANKING PIB CE

2011	139º
2012	136º
2013	136º
2014	139º
2015	137º
2016	141º
2017	148º
2018	143º
2019	148º
2020	148º

SELO UNICEF

2009-2012  
2013-2016  
**IDM (2018):** 21,21 (112º no Ceará)  
**IDH (2010):** 0,620 (72º no Ceará e 3.702º no Brasil)

# SÃO LUÍS DO CURU

HISTÓRIA

**Data de aniversário:** 22/11  
**Toponímia:** homenagem ao santo padroeiro e ao rio que margeia a Cidade  
**Gentílico:** curuense

DEMOGRAFIA

**População (Censo 2022):** 10.822  
**População (Censo 2010):** 12.332  
**Total de homens (Censo 2010):** 6.142  
**Total de mulheres (Censo 2010):** 6.190  
**População urbana (Censo 2010):** 7.961  
**População rural (Censo 2010):** 4.371  
**Densidade demográfica hab/km² (Censo 2022):** 88,08

GEOGRAFIA

**Área:** 122,9 km²  
**Latitude:** 3º 40’ 21”  
**Longitude:** 39º 14’ 26”  
**Altitude:** 38,36 m  
**Clima:** tropical quente semiárido brando, com chuvas de janeiro a abril  
**Relevo:** planície ribeirinha e sertões  
**Vegetação:** caatinga arbustiva densa, complexo vegetacional da zona litorânea e floresta mista dicotilo-palmaceae (mata ciliar com carnaúba)  
**Precipitação pluviométrica (média em 2022):** 1.095 mm

INFRAESTRUTURA

**Domicílios (Censo 2022):** 5.280  
**Serviço de água urbano (habitantes – 2021)\*:** 8.363  
**Esgoto urbano (habitantes – 2021)\*:** 3.804  
**Serviço de água rural (habitantes – 2021)\*:** 1.109  
**Acessos de Banda Larga Fixa (fev – 2023):** 1.613  
**Cinturão Digital:** sim  
\* De acordo com a SCidades, os dados de 2022 estão em consolidação e conferência por parte dos municípios.

ECONOMIA

**PIB (2020):** R\$ 116.903.790  
Agropecuária (2020): R\$ 13.621.170  
Indústria (2020): R\$ 7.863.810  
Serviços (2020): R\$ 35.095.020  
Serviços públicos (2020): R\$ 55.036.470  
Impostos, líquidos de subsídios, sobre produtos (2020): R\$ 5.287.330  
**PIB per capita (2020):** R\$ 8.962,27  
**Benefícios da Previdência Social (2022):** R\$ 24.664.840,20  
**Beneficiários da Previdência Social (dez – 2022):** 1.742  
**Auxílio Brasil (2022):** R\$ 10.665.135  
**Famílias Beneficiárias do Auxílio Brasil (2022):** 2.447  
**Instituições financeiras (mar – 2023):** Bradesco (atendimento e atendimento eletrônico)

FINANÇAS PÚBLICAS

**Receita Total (2022):** R\$ 46.135.378,22  
**Receita Tributária (2022):** R\$ 1.280.976,69  
**Cota-parte do FPM (2022):** R\$ 17.270.366,27  
**Transferência do SUS (2022):** R\$ 5.414.562,87  
**Cota-parte do ICMS (2022):** R\$ 4.202.593,54  
**Fundeb (2022):** R\$ 12.709.583,45  
**Despesa Total (2022):** R\$ 46.088.415,70  
**Despesa de Pessoal (2022)\*:** R\$ 24.706.643,30  
\* O dado é referente ao terceiro quadrimestre (set-dez).

EDUCAÇÃO

**Escolas de educação infantil (2022):** 12  
**Escolas de ensino fundamental (2022):** 12  
**Escolas de ensino médio (2022):** 1  
**Escolas de educação profissional (2022):** 0  
**Escolas em áreas indígenas (2022):** -  
**Instituições de ensino superior presenciais (2023):** -  
**Matrículas da educação infantil (2022):** 523  
**Matrículas do ensino fundamental (2022):** 1.603  
**Matrículas do ensino médio (2022):** 336  
**Taxa de abandono (2021)**  
**Anos iniciais (até o 5º ano):** 0,1  
**Anos finais (do 6º ao 9º ano):** 1  
**Ensino médio:** 0,3  
**Nota do Ideb (2021)**  
**Anos iniciais (até o 5º ano):** 5,1  
**Anos finais (do 6º ao 9º ano):** 4,7  
**Ensino médio:** 3,9

SAÚDE

**Transferência SUS hab/ano (2022):** R\$ 413,69  
**Cobertura Saúde da Família (dez – 2022):** 94,19%  
**Taxa de Mortalidade Infantil (2022)\*:** 27,03%  
\* A cada mil nascidos vivos. Segundo informado pela Secretaria da Saúde do Estado, os dados estão sujeitos a revisão.

CULTURA

**Meios de comunicação social:** -  
**Tesouros Vivos:** Mestre da Cultura 2005 – Mestra Dona Edite (t)  
**Padroeiro:** São Luís de Gonzaga  
**Equipamentos culturais:** uma biblioteca e um ponto de cultura

SEGURANÇA PÚBLICA

**AIS 23**  
**Polícia Militar:** (85) 3344 1329  
**Polícia Civil:** (85) 3344 1333  
**Corpo de Bombeiros:** (85) 98878 7614  
**Pefoce Região do Vale do Curu:** (85) 98402 6520 / 6527  
**CVLIs (2022):** 7

JUSTIÇA

Fórum Doutor Carlos Augusto Gomes Correia  
Comarca vinculada a Umirim  
(85) 3364 1396  
**Varas:** -  
**Promotorias:** -  
**Defensores:** -  
**Cartório eleitoral:** (85) 3453 3523 (vinculado a Uruburetama)

POLÍTICA

**Eleitores (abr – 2023):** 11.300  
**Deputados federais mais votados (2022):** AJ Albuquerque (E) – 1.975 votos, Moses Rodrigues (E) – 887 votos, Denis Bezerra (NE) – 850 votos  
**Deputados estaduais mais votados (2022):** Salmito (E) – 1.843 votos, Dr. Lucilvío Girão (E) – 811 votos, Magnolia Rocha (NE) – 732 votos  
**Vereadores mais votados (2020):** Imaculada Abreu (E) – 625 votos, Cleine (E) – 506 votos, Fabinho (E) – 424 votos

ADMINISTRAÇÃO PÚBLICA

**Ranking ICGM (2021)\*:** 75º (de 79)  
(www.saoluisdocuru.ce.gov.br)  
(85) 3355 1015  
**Prefeito:** Francisco Cipriano de Almeida (Chico Abreu)  
**Vereadores:** 9  
**Distritos:** São Luís do Curu  
**CNPJ:** 07.623.051/0001-19  
\* População de até 20 mil habitantes.

# SENADOR POMPEU

HISTÓRIA

**Data de aniversário:** 3/9  
**Toponímia:** homenagem ao padre Tomaz Pompeu de Souza Brasil  
**Gentílico:** pompeuense

DEMOGRAFIA

**População (Censo 2022):** 24.266  
**População (Censo 2010):** 26.469  
**Total de homens (Censo 2010):** 13.019  
**Total de mulheres (Censo 2010):** 13.450  
**População urbana (Censo 2010):** 15.706  
**População rural (Censo 2010):** 10.763  
**Densidade demográfica hab/km² (Censo 2022):** 25,36

GEOGRAFIA

**Área:** 956,9 km²  
**Latitude:** 5º 35’ 14”  
**Longitude:** 39º 22’ 23”  
**Altitude:** 177,28 m  
**Clima:** tropical quente semiárido, com chuvas de fevereiro a abril  
**Relevo:** serras secas e sertões  
**Vegetação:** caatinga arbustiva aberta, caatinga arbustiva densa e floresta caducifólia espinhosa (caatinga arbórea)  
**Precipitação pluviométrica (média em 2022):** 966,4 mm

INFRAESTRUTURA

**Domicílios (Censo 2022):** 11.741  
**Serviço de água urbano (habitantes – 2021)\*:** 12.425  
**Esgoto urbano (habitantes – 2021)\*:** 0  
**Serviço de água rural (habitantes – 2021)\*:** 5.950  
**Acessos de Banda Larga Fixa (fev – 2023):** 3.811  
**Cinturão Digital:** sim  
\* De acordo com a SCidades, os dados de 2022 estão em consolidação e conferência por parte dos municípios.

ECONOMIA

**PIB (2020):** R\$ 314.795.020  
Agropecuária (2020): R\$ 38.653.410  
Indústria (2020): R\$ 39.217.790  
Serviços (2020): R\$ 115.207.600  
Serviços públicos (2020): R\$ 100.154.130  
Impostos, líquidos de subsídios, sobre produtos (2020): R\$ 21.562.100  
**PIB per capita (2020):** R\$ 12.366,24  
**Benefícios da Previdência Social (2022):** R\$ 115.612.521,60  
**Beneficiários da Previdência Social (dez – 2022):** 8.074  
**Auxílio Brasil (2022):** R\$ 22.833.163  
**Famílias Beneficiárias do Auxílio Brasil (2022):** 4.660  
**Instituições financeiras (mar – 2023):** Banco do Brasil (agência e atendimento eletrônico), Caixa Econômica (agência e atendimento eletrônico) e Bradesco (atendimento e atendimento eletrônico)

FINANÇAS PÚBLICAS

**Receita Total (2022):** R\$ 98.526.642,34  
**Receita Tributária (2022):** R\$ 4.238.765,34  
**Cota-parte do FPM (2022):** R\$ 30.223.140,82  
**Transferência do SUS (2022):** R\$ 11.518.155,8  
**Cota-parte do ICMS (2022):** R\$ 11.734.397,33  
**Fundeb (2022):** R\$ 19.387.538,47  
**Despesa Total (2022):** R\$ 97.362.276,50  
**Despesa de Pessoal (2022)\*:** R\$ 43.385.502,46  
\* O dado é referente ao terceiro quadrimestre (set-dez).

EDUCAÇÃO

**Escolas de educação infantil (2022):** 19  
**Escolas de ensino fundamental (2022):** 21  
**Escolas de ensino médio (2022):** 2  
**Escolas de educação profissional (2022):** 2  
**Escolas em áreas indígenas (2022):** -  
**Instituições de ensino superior presenciais (2023):** -  
**Matrículas da educação infantil (2022):** 995  
**Matrículas do ensino fundamental (2022):** 2.929  
**Matrículas do ensino médio (2022):** 989  
**Taxa de abandono (2021)**  
**Anos iniciais (até o 5º ano):** 0,3  
**Anos finais (do 6º ao 9º ano):** 0  
**Ensino médio:** 0,4  
**Nota do Ideb (2021)**  
**Anos iniciais (até o 5º ano):** 8,1  
**Anos finais (do 6º ao 9º ano):** 6,3  
**Ensino médio:** 4,9

SAÚDE

**Transferência SUS hab/ano (2022):** R\$ 418,78  
**Cobertura Saúde da Família (dez – 2022):** 80,60%  
**Taxa de Mortalidade Infantil (2022)\*:** 7,46%  
\* A cada mil nascidos vivos. Segundo informado pela Secretaria da Saúde do Estado, os dados estão sujeitos a revisão.

CULTURA

**Meios de comunicação social:** Rádio AM Patu News e Rádio Sertão Central AM  
**Tesouro Vivo:** Tesouro Vivo 2008 – Grupo de Reisado da Comunidade de São Joaquim; Mestre da Cultura 2022 - Mestre Vamirez  
**Padroeira:** Nossa Senhora das Dores  
**Equipamentos culturais:** uma biblioteca, três museus e um ponto de cultura



SEGURANÇA PÚBLICA

**AIS 20**  
**Polícia Militar:** (88) 3412 1690 / 3412 3991  
**Polícia Civil:** (88) 3447 1045  
**Corpo de Bombeiros:** (88) 3441 3118  
**Pefoce Região Central:** (88) 3441 1641  
**CVLIs (2022):** 5

JUSTIÇA

Fórum Doutor Francisco Barroso Gomes  
Entrância intermediária  
(88) 3449 1141 / 3449 1462  
**Varas:** 2  
**Promotorias:** 2  
**Defensores:** -  
**Cartório eleitoral:** (85) 3453 3512

POLÍTICA

**Eleitores (abr – 2023):** 21.253  
**Deputados federais mais votados (2022):** Guimarães do PT (E) – 3.811 votos, Matheus Noronha (E) – 2.843 votos, Idilvan (E) – 1.198 votos  
**Deputados estaduais mais votados (2022):** Queiroz Filho (E) – 3.570 votos, De Assis Diniz (E) – 2.401 votos, Thiago Ciriaco (S) – 1.028 votos  
**Vereadores mais votados (2020):** Abidias do Ô (E) – 1.236 votos, Tasso Baia (E) – 1.010 votos, Márcia Zomin (E) – 872 votos

ADMINISTRAÇÃO PÚBLICA

**Ranking ICGM (2021)\*:** 2º (de 68)  
(www.senadorpompeu.ce.gov.br)  
(88) 3449 1421  
**Prefeito:** Antônio Maurício Pinheiro Jucá (Maurício Pinheiro)  
**Vereadores:** 11  
**Distritos:** Bonfim, Codiá, Engenheiro José Lopes, Lagoa Nova, São Joaquim do Salgado e Senador Pompeu  
**CNPJ:** 07.728.421/0001-82  
\* População acima de 20 mil e menor que 50 mil habitantes.



FÁBIO LIMA/O POVO

O EX-PREFEITO DE FORTALEZA, JURACI MAGALHÃES (1931-2009), NASCEU EM SENADOR POMPEU



DADOS GERAIS

**CEP:** 63600-000 a 63604-999  
**Distância de Fortaleza:** 265,8 km  
**Tempo estimado de viagem:** 4h25min  
**Principais vias de acesso:** BR-122 / CE-060 / CE-166 / CE-253 / CE-275 / CE-566  
**Localização:** microrregião do Sertão de Senador Pompeu  
**Municípios limítrofes:** Deputado Irapuan Pinheiro, Milhã, Mombaça, Pedra Branca, Piquet Carneiro e Quixeramobim

RANKING PIB CE

2011	61º
2012	65º
2013	59º
2014	61º
2015	62º
2016	59º
2017	62º
2018	66º
2019	66º
2020	69º

SELO UNICEF

2017-2020  
**IDM (2018):** 24,74 (75º no Ceará)  
**IDH (2010):** 0,619 (74º no Ceará e 3.721º no Brasil)





DIVULGAÇÃO/MICENTE A.

NOSSA SENHORA DO AMPARO É A PADROEIRA DE SENADOR SÁ



#### DADOS GERAIS

**CEP:** 62470-000 a 62479-999  
**Distância de Fortaleza:** 282,9 km  
**Tempo estimado de viagem:** 4h42min  
**Principais vias de acesso:** BR-222 / BR-403 / CE-240 / CE-362  
**Localização:** microrregião de Sobral  
**Municípios limítrofes:** Granja, Marco, Martinópole, Massapê, Moraújo, Morrinhos, Santana do Acaraú e Uruoca

#### RANKING PIB CE

<b>2011</b>	179º
<b>2012</b>	180º
<b>2013</b>	180º
<b>2014</b>	181º
<b>2015</b>	181º
<b>2016</b>	182º
<b>2017</b>	180º
<b>2018</b>	179º
<b>2019</b>	182º
<b>2020</b>	182º

**IDM (2018):** 20,85 (120º no Ceará)  
**IDH (2010):** 0,603 (126º no Ceará e 4.081º no Brasil)

# SENADOR SÁ

#### HISTÓRIA

**Data de aniversário:** 23/8  
**Toponímia:** homenagem ao Senador Francisco Sá, ex-ministro de Viação e Obras  
**Gentílico:** senadorsaense

#### DEMOGRAFIA

**População (Censo 2022):** 7.262  
**População (Censo 2010):** 6.852  
**Total de homens (Censo 2010):** 3.431  
**Total de mulheres (Censo 2010):** 3.421  
**População urbana (Censo 2010):** 5.068  
**População rural (Censo 2010):** 1.784  
**Densidade demográfica hab/km² (Censo 2022):** 17,1

#### GEOGRAFIA

**Área:** 424,6 km²  
**Latitude:** 3º 21' 11"  
**Longitude:** 40º 27' 51"  
**Altitude:** 105 m  
**Clima:** tropical quente semiárido e tropical quente semiárido brando, com chuvas de janeiro a abril  
**Relevo:** serras secas e sertões  
**Vegetação:** caatinga arbustiva aberta, caatinga arbustiva densa e complexo vegetacional da zona litorânea  
**Precipitação pluviométrica (média em 2022):** 1.078,4 mm

#### INFRAESTRUTURA

**Domicílios (Censo 2022):** 3.266  
**Serviço de água urbano (habitantes – 2021)\*:** 4.105  
**Esgoto urbano (habitantes – 2021)\*:** 0  
**Serviço de água rural (habitantes – 2021)\*:** 0  
**Acessos de Banda Larga Fixa (fev – 2023):** 299  
**Cinturão Digital:** não  
\* De acordo com a SCidades, os dados de 2022 estão em consolidação e conferência por parte dos municípios.

#### ECONOMIA

**PIB (2020):** R\$ 59.091.730  
Agropecuária (2020): R\$ 5.725.190  
Indústria (2020): R\$ 1.880.060  
Serviços (2020): R\$ 17.406.840  
Serviços públicos (2020): R\$ 31.526.250  
Impostos, líquidos de subsídios, sobre produtos (2020): R\$ 2.553.390  
**PIB per capita (2020):** R\$ 7.683,23  
**Benefícios da Previdência Social (2022):** R\$ 8.782.433,96  
**Beneficiários da Previdência Social (dez – 2022):** 635  
**Auxílio Brasil (2022):** R\$ 6.742.367  
**Famílias Beneficiárias do Auxílio Brasil (2022):** 1.357  
**Instituições financeiras (mar – 2023):** Bradesco (atendimento e atendimento eletrônico)

#### FINANÇAS PÚBLICAS

**Receita Total (2022):** R\$ 40.636.553,50  
**Receita Tributária (2022):** R\$ 906.306,04  
**Cota-parte do FPM (2022):** R\$ 12.952.774,77  
**Transferência do SUS (2022):** R\$ 3.536.298,53  
**Cota-parte do ICMS (2022):** R\$ 6.536.024,79  
**Fundeb (2022):** R\$ 11.350.811,89  
**Despesa Total (2022):** R\$ 43.633.976,44  
**Despesa de Pessoal (2022)\*:** R\$ 15.084.236,58  
\* O dado é referente ao terceiro quadrimestre (set-dez).

#### EDUCAÇÃO

**Escolas de educação infantil (2022):** 5  
**Escolas de ensino fundamental (2022):** 5  
**Escolas de ensino médio (2022):** 1  
**Escolas de educação profissional (2022):** 0  
**Escolas em áreas indígenas (2022):** -  
**Instituições de ensino superior presenciais (2023):** -  
**Matrículas da educação infantil (2022):** 447  
**Matrículas do ensino fundamental (2022):** 1.068  
**Matrículas do ensino médio (2022):** 346  
**Taxa de abandono (2021)**  
**Anos iniciais (até o 5º ano):** 0  
**Anos finais (do 6º ao 9º ano):** 0  
**Ensino médio:** 0  
**Nota do Ideb (2021)**  
**Anos iniciais (até o 5º ano):** 6,5  
**Anos finais (do 6º ao 9º ano):** 5,8  
**Ensino médio:** 4,3

#### SAÚDE

**Transferência SUS hab/ano (2022):** R\$ 391,49  
**Cobertura Saúde da Família (dez – 2022):** 100%  
**Taxa de Mortalidade Infantil (2022)\*:** 0%  
\* A cada mil nascidos vivos. Segundo informado pela Secretaria da Saúde do Estado, os dados estão sujeitos a revisão.

#### CULTURA

**Meios de comunicação social:** -  
**Padroeira:** Nossa Senhora do Amparo  
**Equipamentos culturais:** uma biblioteca

#### SEGURANÇA PÚBLICA

**AIS 14**  
**Polícia Militar:** (88) 3611 0484 / 3677 4264  
**Polícia Civil:** (88) 3677 4711 / 3677 4291 / 3611 7808  
**Corpo de Bombeiros:** (88) 3677 4660  
**Pefoce Região Norte:** (88) 3614 5485  
**CVLIs (2022):** 2

#### JUSTIÇA

Fórum Doutor Luiz Carlos Magalhães Aguiar  
Comarca vinculada a Massapê  
☎ (88) 3643 1172 / 3643 1324 / 3643 1519  
**Varas:** -  
**Promotorias:** -  
**Defensores:** -  
**Cartório eleitoral:** (85) 3453 3545 (vinculado a Massapê)

#### POLÍTICA

**Eleitores (abr – 2023):** 6.713  
**Deputados federais mais votados (2022):** AJ Albuquerque (E) – 3.169 votos, Robério Monteiro (E) – 632 votos, Fernanda Pessoa (E) – 328 votos  
**Deputados estaduais mais votados (2022):** Zezinho Albuquerque (E) – 3.004 votos, Romeu Aldigueri (E) – 922 votos, Sérgio Aguiar (E) – 312 votos  
**Vereadores mais votados (2020):** César Alves (E) – 584 votos, Jonas do Paredao (E) – 457 votos, Zilma do Nenem (E) – 437 votos

#### ADMINISTRAÇÃO PÚBLICA

**Ranking ICGM (2021)\*:** 48º (de 79)  
🌐 www.senadorsa.ce.gov.br  
☎ (88) 3668 1003 / 3668 1189  
**Prefeito:** Jose Martins Barros Junior (Bel Junior)  
**Vereadores:** 9  
**Distritos:** Salão, Senador Sá e Serrota  
**CNPJ:** 07.598.642/0001-83  
\* População de até 20 mil habitantes.

# SOBRAL

#### HISTÓRIA

**Data de aniversário:** 5/7  
**Toponímia:** proveniente da denominação de distrito de Portugal  
**Gentílico:** sobralense

#### DEMOGRAFIA

**População (Censo 2022):** 203.023  
**População (Censo 2010):** 188.233  
**Total de homens (Censo 2010):** 91.462  
**Total de mulheres (Censo 2010):** 96.771  
**População urbana (Censo 2010):** 166.310  
**População rural (Censo 2010):** 21.923  
**Densidade demográfica hab/km² (Censo 2022):** 98,15

#### GEOGRAFIA

**Área:** 2.068 km²  
**Latitude:** 3º 41' 14"  
**Longitude:** 40º 21' 12"  
**Altitude:** 69,49 m  
**Clima:** tropical quente semiárido, com chuvas de janeiro a maio  
**Relevo:** planície ribeirinha, serras secas, serras úmidas e sertões  
**Vegetação:** caatinga arbustiva aberta e floresta subcaducifólia tropical pluvial (mata seca)  
**Precipitação pluviométrica (média em 2022):** 729,9 mm

#### INFRAESTRUTURA

**Domicílios (Censo 2022):** 84.238  
**Serviço de água urbano (habitantes – 2021)\*:** 179.641  
**Esgoto urbano (habitantes – 2021)\*:** 144.292  
**Serviço de água rural (habitantes – 2021)\*:** 20.549  
**Acessos de Banda Larga Fixa (fev – 2023):** 43.717  
**Cinturão Digital:** sim  
\* De acordo com a SCidades, os dados de 2022 estão em consolidação e conferência por parte dos municípios.

#### ECONOMIA

**PIB (2020):** R\$ 4.497.226.720  
Agropecuária (2020): R\$ 47.655.260  
Indústria (2020): R\$ 916.780.660  
Serviços (2020): R\$ 2.179.908.820  
Serviços públicos (2020): R\$ 869.896.150  
Impostos, líquidos de subsídios, sobre produtos (2020): R\$ 482.985.840  
**PIB per capita (2020):** R\$ 21.343,10  
**Benefícios da Previdência Social (2022):** R\$ 588.628.062,38  
**Beneficiários da Previdência Social (dez – 2022):** 36.938  
**Auxílio Brasil (2022):** R\$ 98.219.183  
**Famílias Beneficiárias do Auxílio Brasil (2022):** 22.360

#### FINANÇAS PÚBLICAS

**Receita Total (2022):** R\$ 1.068.946.109,01  
**Receita Tributária (2022):**

R\$ 120.406.919,74  
**Cota-parte do FPM (2022):** R\$ 140.362.645,66  
**Transferência do SUS (2022):** R\$ 257.651.948,93  
**Cota-parte do ICMS (2022):** R\$ 86.267.353,51  
**Fundeb (2022):** R\$ 227.030.903,98  
**Despesa Total (2022):** R\$ 1.068.806.144,81  
**Despesa de Pessoal (2022)\*:** R\$ 437.012.984,58  
\* O dado é referente ao terceiro quadrimestre (set-dez).

#### EDUCAÇÃO

**Escolas de educação infantil (2022):** 64  
**Escolas de ensino fundamental (2022):** 73  
**Escolas de ensino médio (2022):** 27  
**Escolas de educação profissional (2022):** 10  
**Escolas em áreas indígenas (2022):** -  
**Instituições de ensino superior presenciais (2023):** Anhanguera Sobral, Fasol, FLF, F5, IFCE, UFC, Uninassau, Uninta e UVA  
**Matrículas da educação infantil (2022):** 12.060  
**Matrículas do ensino fundamental (2022):** 26.915  
**Matrículas do ensino médio (2022):** 9.107  
**Taxa de abandono (2021)**  
**Anos iniciais (até o 5º ano):** 0  
**Anos finais (do 6º ao 9º ano):** 0  
**Ensino médio:** 0,4  
**Nota do Ideb (2021)**  
**Anos iniciais (até o 5º ano):** 8  
**Anos finais (do 6º ao 9º ano):** 6,6  
**Ensino médio:** 5,2

#### SAÚDE

**Transferência SUS hab/ano (2022):** R\$ 1.215,62  
**Cobertura Saúde da Família (dez – 2022):** 100%  
**Taxa de Mortalidade Infantil (2022)\*:** 14,05%  
\* A cada mil nascidos vivos. Segundo informado pela Secretaria da Saúde do Estado, os dados estão sujeitos a revisão.

#### CULTURA

**Meios de comunicação social:** Rádio Jangadeiro FM Sobral, Rádio Assunção Cearense, Rádio Educadora do Nordeste, Rádio Grande Sobral, Rádio Plus FM 105,1, Rádio PLUS FM 105,1, Rádio Tupinambá FM 100,3, Rádio Voz FM 97,9 e Sistema de Comunicação Paraíso  
**Patrimônio histórico:** Centro Histórico de Sobral – tombamento federal, Teatro Municipal São João – tombamento estadual  
**Patrimônio cultural imaterial:** Mestre da Cultura 2004 – Mestre Panteca (†); Mestre da Cultura 2018 – Mestra Rita de Cássia



**Padroeira:** Nossa Senhora da Imaculada Conceição  
**Equipamentos culturais:** uma biblioteca, dois cinemas, oito museus, três teatros e quatro pontos de cultura

#### SEGURANÇA PÚBLICA

**AIS 14**  
**Polícia Militar:** (88) 3611 0484 / 3677 4264  
**Polícia Civil:** (88) 3677 4711 / 3677 4291 / 3611 7808  
**Corpo de Bombeiros:** (88) 3677 4660  
**Pefoce Região Norte:** (88) 3614 5485  
**CVLIs (2022):** 74

#### JUSTIÇA

Fórum Doutor José Saboya de Albuquerque  
Entrância final  
☎ (88) 3614 3890 / 4232 / 4354 / 4378 / 4609 / 4736 / 4778 / 4812  
**Varas:** 10  
**Promotorias:** 16  
**Juízado Especial Cível e Criminal:** (88) 3614 4795  
**Defensores:** 14  
**Defensoria:** (88) 99207 0603 / 99261 6701 / 99283 2101 / 99435 4270 (atendimento somente via whatsapp) / 99494 9158  
**Cartório eleitoral:** (85) 3453 3524 / 3621

#### POLÍTICA

**Eleitores (abr – 2023):** 147.847  
**Deputados federais mais votados (2022):** Leônidas Cristino (S) – 21.933 votos, Moses Rodrigues (E) – 19.867 votos, Christiane Coelho (S) – 13.170 votos  
**Deputados estaduais mais votados (2022):** Lia Gomes (E) – 24.722 votos, Dr. Oscar Rodrigues (E) – 17.103 votos, Marcos Sobreira (E) – 6.632 votos  
**Vereadores mais votados (2020):** Zé Vítor (E) – 4.226 votos, Marlon Sobreira (E) – 3.461 votos, Itamar Ribeiro (E) – 3.428 votos

#### ADMINISTRAÇÃO PÚBLICA

**Ranking ICGM (2021)\*:** 1º (de 9)  
🌐 www.sobral.ce.gov.br  
☎ (88) 3677 1110 / 3677 1120  
**Prefeito:** Ivo Ferreira Gomes (Ivo Gomes)  
**Vereadores:** 21  
**Distritos:** Aprazível, Aracatiaçu, Baracho, Bilheira, Bonfim, Caioca, Caracará, Jaibaras, Jordão, Patos, Patriarca, Pedra de Fogo, Rafael Arruda, Salgado dos Machados, São José do Torto, Sobral e Taperuaba  
**CNPJ:** 07.598.634/0001-37  
\* População acima de 100 mil habitantes.



REPRODUÇÃO/INSTAGRAM NATTAN

NATTANZINHO, NATURAL DE SOBRAL, É CANTOR DA NOVA GERAÇÃO DO FORRÓ



#### DADOS GERAIS

**CEP:** 62000-001 a 62114-999  
**Distância de Fortaleza:** 234,8 km  
**Tempo estimado de viagem:** 3h54min  
**Principais vias de acesso:** BR-222 / BR-403  
**Localização:** microrregião de Sobral  
**Municípios limítrofes:** Alcântaras, Cariré, Coreaú, Forquilha, Groaíras, Irauçuba, Massapê, Meruoca, Miraíma, Mucambo, Santa Quitéria e Santana do Acaraú

#### RANKING PIB CE

<b>2011</b>	4º
<b>2012</b>	4º
<b>2013</b>	4º
<b>2014</b>	4º
<b>2015</b>	4º
<b>2016</b>	5º
<b>2017</b>	4º
<b>2018</b>	5º
<b>2019</b>	5º
<b>2020</b>	5º

#### UNIDADE DE CONSERVAÇÃO

**Federal:** APA Serra da Meruoca e Floresta Nacional (Flona) de Sobral  
**Municipal:** Refúgio de Vida Silvestre (Revis) Pedra da Andorinha

#### SELO UNICEF

1999-2000  
2001-2002  
2003-2004  
2005-2006  
2007-2008  
2009-2012  
2013-2016  
2017-2020  
**IDM (2018):** 42,06 (9º no Ceará)  
**IDH (2010):** 0,714 (2º no Ceará e 1.486º no Brasil)

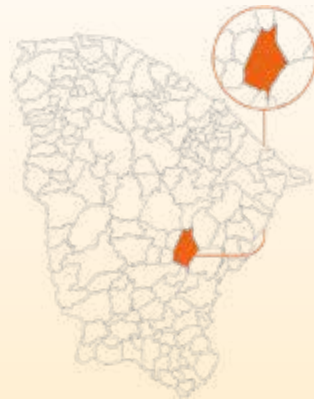
Acesse [www.anuariodoceara.com.br/cidades/sobral](http://www.anuariodoceara.com.br/cidades/sobral) para ver as instituições financeiras





DIVULGAÇÃO/PREFEITURA DE SOLONÓPOLE

A CAPELA DE NOSSA SENHORA DE FÁTIMA, EM SOLONÓPOLE, FOI CONSTRUÍDA EM 1935



#### DADOS GERAIS

**CEP:** 63620-000 a 63629-999  
**Distância de Fortaleza:** 269,4 km  
**Tempo estimado de viagem:** 4h29min  
**Principais vias de acesso:** BR-122 / CE-060 / CE-153 / CE-253 / CE-566  
**Localização:** microrregião do Sertão de Senador Pompeu  
**Municípios limítrofes:** Acopiara, Banabuiú, Deputado Irapuan Pinheiro, Jaguaratama, Jaguaribe, Milhã, Orós e Quixelô

#### RANKING PIB CE

<b>2011</b>	107º
<b>2012</b>	110º
<b>2013</b>	107º
<b>2014</b>	110º
<b>2015</b>	103º
<b>2016</b>	93º
<b>2017</b>	96º
<b>2018</b>	91º
<b>2019</b>	89º
<b>2020</b>	91º

#### SELO UNICEF

2003-2004  
2013-2016  
2017-2020  
**IDM (2018):** 26,75 (58º no Ceará)  
**IDH (2010):** 0,625 (59º no Ceará e 3.587º no Brasil)



## SOLONÓPOLE

#### HISTÓRIA

**Data de aniversário:** 22/10  
**Toponímia:** homenagem ao Dr. Manoel Solon Rodrigues Pinheiro  
**Gentílico:** solonopolense

#### DEMOGRAFIA

**População (Censo 2022):** 18.179  
**População (Censo 2010):** 17.665  
**Total de homens (Censo 2010):** 8.838  
**Total de mulheres (Censo 2010):** 8.827  
**População urbana (Censo 2010):** 9.106  
**População rural (Censo 2010):** 8.559  
**Densidade demográfica hab/km² (Censo 2022):** 11,84

#### GEOGRAFIA

**Área:** 1.536 km²  
**Latitude:** 5° 43' 52”  
**Longitude:** 39° 00' 27”  
**Altitude:** 155,38 m  
**Clima:** tropical quente semiárido, com chuvas de janeiro a abril  
**Relevo:** serras secas e sertões  
**Vegetação:** caatinga arbustiva aberta e caatinga arbustiva densa  
**Precipitação pluviométrica (média em 2022):** 783,6mm

#### INFRAESTRUTURA

**Domicílios (Censo 2022):** 8.201  
**Serviço de água urbano (habitantes – 2021)\*:** 9.356  
**Esgoto urbano (habitantes – 2021)\*:** 0  
**Serviço de água rural (habitantes – 2021)\*:** 7.208  
**Acessos de Banda Larga Fixa (fev – 2023):** 1.250  
**Cinturão Digital:** não  
\* De acordo com a SCidades, os dados de 2022 estão em consolidação e conferência por parte dos municípios.

#### ECONOMIA

**PIB (2020):** R\$ 237.857.360  
Agropecuária (2020): R\$ 47.037.040  
Indústria (2020): R\$ 29.863.810  
Serviços (2020): R\$ 68.673.150  
Serviços públicos (2020): R\$ 79.212.440  
Impostos, líquidos de subsídios, sobre produtos (2020): R\$ 13.070.910  
**PIB per capita (2020):** R\$ 12.957,31  
**Benefícios da Previdência Social (2022):** R\$ 93.303.023,39  
**Beneficiários da Previdência Social (dez – 2022):** 6.513  
**Auxílio Brasil (2022):** R\$ 12.436.041  
**Famílias Beneficiárias do Auxílio Brasil (2022):** 2.676  
**Instituições financeiras (mar – 2023):** Banco do Brasil (agência e atendimento eletrônico) e Bradesco (atendimento)



#### FINANÇAS PÚBLICAS

**Receita Total (2022):** R\$ 108.048.204,61  
**Receita Tributária (2022):** R\$ 3.198.514,16  
**Cota-parte do FPM (2022):** R\$ 25.905.549,25  
**Transferência do SUS (2022):** R\$ 11.397.209,95  
**Cota-parte do ICMS (2022):** R\$ 12.667.595,03  
**Fundeb (2022):** R\$ 25.136.536,14  
**Despesa Total (2022):** R\$ 101.905.833,42  
**Despesa de Pessoal (2022)\*:** R\$ 40.630.485,08  
\* O dado é referente ao terceiro quadrimestre (set-dez).

#### EDUCAÇÃO

**Escolas de educação infantil (2022):** 7  
**Escolas de ensino fundamental (2022):** 8  
**Escolas de ensino médio (2022):** 2  
**Escolas de educação profissional (2022):** 1  
**Escolas em áreas indígenas (2022):** -  
**Instituições de ensino superior presenciais (2023):** -  
**Matrículas da educação infantil (2022):** 772  
**Matrículas do ensino fundamental (2022):** 1.810  
**Matrículas do ensino médio (2022):** 571  
**Taxa de abandono (2021)**  
**Anos iniciais (até o 5º ano):** 0  
**Anos finais (do 6º ao 9º ano):** 0  
**Ensino médio:** 3,1  
**Nota do Ideb (2021)**  
**Anos iniciais (até o 5º ano):** 7,2  
**Anos finais (do 6º ao 9º ano):** 5,7  
**Ensino médio:** 4

#### SAÚDE

**Transferência SUS hab/ano (2022):** R\$ 593,63  
**Cobertura Saúde da Família (dez – 2022):** 100%  
**Taxa de Mortalidade Infantil (2022)\*:** 11,90%  
\* A cada mil nascidos vivos. Segundo informado pela Secretaria da Saúde do Estado, os dados estão sujeitos a revisão.

#### CULTURA

**Meios de comunicação social:** Rádio Cachoeira  
**Tesouros Vivos:** Mestre da Cultura 2022 - Mestra Lourdes do Coco  
**Padroeiro:** Bom Jesus Aparecido  
**Equipamentos culturais:** uma biblioteca e um ponto de cultura

#### SEGURANÇA PÚBLICA

**AIS 20**  
**Polícia Militar:** (88) 3412 1690 / 3412 3991  
**Polícia Civil:** (88) 3447 1045  
**Corpo de Bombeiros:** (88) 3441 3118  
**Pefoce Região Central:** (88) 3441 1641  
**CVLIs (2022):** 8

#### JUSTIÇA

Fórum Doutor Dolor Uchôa Barreira  
Entrância inicial  
☎ (88) 3518 1380 / 3518 1696  
**Varas:** 2  
**Promotorias:** 2  
**Defensores:** -  
**Cartório eleitoral:** (85) 3453 3555

#### POLÍTICA

**Eleitores (abr – 2023):** 14.808  
**Deputados federais mais votados (2022):** Danilo Forte (E) – 3.571 votos, Mauro Filho (E) – 2.055 votos, Guimarães do PT (E) – 1.685  
**Deputados estaduais mais votados (2022):** Leonardo Pinheiro (E) – 4.049 votos, Simão Pedro (S) – 3.731 votos, Agenor Neto (E) – 1.216 votos  
**Vereadores mais votados (2020):** Thiago Bastos (E) – 1.069 votos, Marquim Silveira (E) – 750 votos, Paulão Nogueira (E) – 631 votos

#### ADMINISTRAÇÃO PÚBLICA

**Ranking ICGM (2021)\*:** 1º (de 79)  
☎ (88) 3518 121  
**Prefeita:** Ana Vladia Nogueira Pinheiro  
**Jucá** (Ana Vladia)  
**Vereadores:** 11  
**Distritos:** Assunção, Cangati, Pasta, Prefeita Suely Pinheiro, São José de Solonópole e Solonópole  
**CNPJ:** 07.733.256/0001-57  
\* População de até 20 mil habitantes.

## TABULEIRO DO NORTE

#### HISTÓRIA

**Data de aniversário:** 8/6  
**Toponímia:** proveniente da elevação arenosa e plana, tabuleiro, em que se encontra a cidade  
**Gentílico:** tabuleirense

#### DEMOGRAFIA

**População (Censo 2022):** 30.652  
**População (Censo 2010):** 29.204  
**Total de homens (Censo 2010):** 14.214  
**Total de mulheres (Censo 2010):** 14.990  
**População urbana (Censo 2010):** 18.806  
**População rural (Censo 2010):** 10.398  
**Densidade demográfica hab/km² (Censo 2022):** 29,26

#### GEOGRAFIA

**Área:** 849,1 km²  
**Latitude:** 5° 14' 44”  
**Longitude:** 38° 07' 51”  
**Altitude:** 39,69 m  
**Clima:** tropical quente semiárido, com chuvas de fevereiro a abril  
**Relevo:** Chapada do Apodi, planície ribeirinha, sertões e tabuleiros interiores  
**Vegetação:** caatinga arbustiva aberta, caatinga arbustiva densa, floresta caducifólia espinhosa (caatinga arbórea) e floresta mista dicotilo-palmaceae (mata ciliar com carnaúba)  
**Precipitação pluviométrica (média em 2022):** 1.008,6 mm

#### INFRAESTRUTURA

**Domicílios (Censo 2022):** 15.326  
**Serviço de água urbano (habitantes – 2021)\*:** 18.344  
**Esgoto urbano (habitantes – 2021)\*:** 2.508  
**Serviço de água rural (habitantes – 2021)\*:** 746  
**Acessos de Banda Larga Fixa (fev – 2023):** 5.460  
**Cinturão Digital:** sim  
\* De acordo com a SCidades, os dados de 2022 estão em consolidação e conferência por parte dos municípios.

#### ECONOMIA

**PIB (2020):** R\$ 380.369.050  
Agropecuária (2020): R\$ 46.522.120  
Indústria (2020): R\$ 18.080.540  
Serviços (2020): R\$ 169.051.050  
Serviços públicos (2020): R\$ 117.567.610  
Impostos, líquidos de subsídios, sobre produtos (2020): R\$ 29.147.720  
**PIB per capita (2020):** R\$ 12.346,84  
**Benefícios da Previdência Social (2022):** R\$ 158.955.820,11  
**Beneficiários da Previdência Social (dez – 2022):** 10.468  
**Auxílio Brasil (2022):** R\$ 24.595.101  
**Famílias Beneficiárias do Auxílio Brasil (2022):** 5.762  
**Instituições financeiras (mar – 2023):** Banco do Brasil (agência e atendimento eletrônico) e Bradesco (agência e atendimento)

#### FINANÇAS PÚBLICAS

**Receita Total (2022):** R\$ 101.583.213,69  
**Receita Tributária (2022):** R\$ 5.332.139,01  
**Cota-parte do FPM (2022):** R\$ 34.540.732,01  
**Transferência do SUS (2022):** R\$ 15.534.007,18  
**Cota-parte do ICMS (2022):** R\$ 8.159.377,63  
**Fundeb (2022):** R\$ 25.097.392,34  
**Despesa Total (2022):** R\$ 102.065.986,56  
**Despesa de Pessoal (2022)\*:** R\$ 46.426.555,73  
\* O dado é referente ao terceiro quadrimestre (set-dez).

#### EDUCAÇÃO

**Escolas de educação infantil (2022):** 14  
**Escolas de ensino fundamental (2022):** 16  
**Escolas de ensino médio (2022):** 5  
**Escolas de educação profissional (2022):** 3  
**Escolas em áreas indígenas (2022):** -  
**Instituições de ensino superior presenciais (2023):** IFCE  
**Matrículas da educação infantil (2022):** 1.316  
**Matrículas do ensino fundamental (2022):** 3.404  
**Matrículas do ensino médio (2022):** 1.145  
**Taxa de abandono (2021)**  
**Anos iniciais (até o 5º ano):** 0,2  
**Anos finais (do 6º ao 9º ano):** 1,5  
**Ensino médio:** 0,5  
**Nota do Ideb (2021)**  
**Anos iniciais (até o 5º ano):** 6,1  
**Anos finais (do 6º ao 9º ano):** 5,7  
**Ensino médio:** 4,8

#### SAÚDE

**Transferência SUS hab/ano (2022):** R\$ 488,80  
**Cobertura Saúde da Família (dez – 2022):** 100%  
**Taxa de Mortalidade Infantil (2022)\*:** 25,48%  
\* A cada mil nascidos vivos. Segundo informado pela Secretaria da Saúde do Estado, os dados estão sujeitos a revisão.

#### SEGURANÇA PÚBLICA

**AIS 18**  
**Polícia Militar:** (88) 3411 8551  
**Polícia Civil:** (88) 3411 8567  
**Corpo de Bombeiros:** (88) 3423 1952 / 3423 1994  
**Pefoce Região do Vale do Jaguaribe:** (88) 3311 8095 / 3411 8089  
**CVLIs (2022):** 16

#### JUSTIÇA

Fórum Doutor Antônio Giovani de Alencar  
Entrância inicial  
☎ (88) 3424 1077 / 3424 2032  
**Varas:** 1  
**Promotorias:** 1  
**Defensores:** -  
**Defensoria:** -  
**Cartório eleitoral:** (85) 3453 3591

#### POLÍTICA

**Eleitores (abr – 2023):** 25.907  
**Deputados federais mais votados (2022):** AJ Albuquerque (E) – 5.437 votos, Luiz Gastão (E) – 1.808 votos, Guimarães do PT (E) – 1.610 votos  
**Deputados estaduais mais votados (2022):** Zezinho Albuquerque (E) – 4.269 votos, Leonardo Pinheiro (E) – 1.785 votos, Antônio Granja (S) – 1.675 votos  
**Vereadores mais votados (2020):** Chico Brito (E) – 1.252 votos, Clenia Chaves (E) – 980 votos, Damião do Povão (E) – 969 votos

#### ADMINISTRAÇÃO PÚBLICA

**Ranking ICGM (2021)\*:** 6º (de 68)  
☎ www.tabuleirodonorte.ce.gov.br  
☎ (88) 3424 3100 / 3424 1510  
**Prefeito:** Rildson Rabelo Vasconcelos (Dr. Rildson)  
**Vereadores:** 13  
**Distritos:** Olho-d'Água da Bica, Peixe Gordo e Tabuleiro do Norte  
**CNPJ:** 07.891.682/0001-19  
\* População acima de 20 mil e menor que 50 mil habitantes.



DIVULGAÇÃO/PREFEITURA DE TABULEIRO DO NORTE

TABULEIRO DO NORTE CELEBROU 65 ANOS DE EMANCIPAÇÃO POLÍTICA EM 8 DE JUNHO DE 2023



#### DADOS GERAIS

**CEP:** 62960-000 a 62964-999  
**Distância de Fortaleza:** 217,2 km  
**Tempo estimado de viagem:** 3h37min  
**Principais vias de acesso:** BR-116 / BR-122 / CE-266 / CE-358  
**Localização:** microrregião do Baixo Jaguaribe  
**Municípios limítrofes:** Alto Santo, Limoeiro do Norte, São João do Jaguaribe (e estado do Rio Grande do Norte)

#### RANKING PIB CE

<b>2011</b>	57º
<b>2012</b>	56º
<b>2013</b>	55º
<b>2014</b>	58º
<b>2015</b>	59º
<b>2016</b>	60º
<b>2017</b>	59º
<b>2018</b>	64º
<b>2019</b>	59º
<b>2020</b>	61º

#### UNIDADE DE CONSERVAÇÃO

**Municipal:** APA Lagoa de Saco do Barro

#### SELO UNICEF

2007-2008  
2013-2016  
2017-2020  
**IDM (2018):** 24,70 (76º no Ceará)  
**IDH (2010):** 0,645 (29º no Ceará e 3.201º no Brasil)





# TAMBORIL

## HISTÓRIA

**Data de aniversário:** 4/10  
**Toponímia:** proveniente da denominação de árvore existente na região, pertencente à família das leguminosas mimosoidas  
**Gentílico:** tamborilense

## DEMOGRAFIA

**População (Censo 2022):** 24.815  
**População (Censo 2010):** 25.451  
**Total de homens (Censo 2010):** 12.631  
**Total de mulheres (Censo 2010):** 12.820  
**População urbana (Censo 2010):** 14.202  
**População rural (Censo 2010):** 11.249  
**Densidade demográfica hab/km² (Censo 2022):** 12,32

## GEOGRAFIA

**Área:** 2.015 km²  
**Latitude:** 4° 49’ 59”  
**Longitude:** 40° 19’ 16”  
**Altitude:** 322,62 m  
**Clima:** tropical quente semiárido, com chuvas de janeiro a abril  
**Relevo:** serras secas e sertões  
**Vegetação:** caatinga arbustiva aberta e floresta caducifólia espinhosa (caatinga arbórea)  
**Precipitação pluviométrica (média em 2022):** 774,7 mm

## INFRAESTRUTURA

**Domicílios (Censo 2022):** 10.998  
**Serviço de água urbano (habitantes – 2021)\*:** 11.253  
**Esgoto urbano (habitantes – 2021)\*:** 0  
**Serviço de água rural (habitantes – 2021)\*:** 0  
**Acessos de Banda Larga Fixa (fev – 2023):** 4.729  
**Cinturão Digital:** sim  
\* De acordo com a SCidades, os dados de 2022 estão em consolidação e conferência por parte dos municípios.

## ECONOMIA

**PIB (2020):** R\$ 261.315.010  
Agropecuária (2020): R\$ 62.540.040  
Indústria (2020): R\$ 8.146.330  
Serviços (2020): R\$ 73.085.030  
Serviços públicos (2020): R\$ 108.828.750  
Impostos, líquidos de subsídios, sobre produtos (2020): R\$ 8.714.860  
**PIB per capita (2020):** R\$ 9.964,35  
**Benefícios da Previdência Social (2022):** R\$ 106.190.344,91  
**Beneficiários da Previdência Social (dez – 2022):** 7.519  
**Auxílio Brasil (2022):** R\$ 24.868.326  
**Famílias Beneficiárias do Auxílio Brasil (2022):** 4.957  
**Instituições financeiras (mar – 2023):** Caixa Econômica (agência e atendimento eletrônico) e Bradesco (agência)



# TARRAFAS

## HISTÓRIA

**Data de aniversário:** 21/10  
**Toponímia:** sem nenhum esclarecimento histórico  
**Gentílico:** tarrafense

## DEMOGRAFIA

**População (Censo 2022):** 7.529  
**População (Censo 2010):** 8.910  
**Total de homens (Censo 2010):** 4.452  
**Total de mulheres (Censo 2010):** 4.458  
**População urbana (Censo 2010):** 2.624  
**População rural (Censo 2010):** 6.286  
**Densidade demográfica hab/km² (Censo 2022):** 18,24

## GEOGRAFIA

**Área:** 412,7 km²  
**Latitude:** 6° 40’ 58”  
**Longitude:** 39° 45’ 32”  
**Altitude:** 300 m  
**Clima:** tropical quente semiárido, com chuvas de janeiro a abril  
**Relevo:** serras secas e sertões  
**Vegetação:** floresta caducifólia espinhosa (caatinga arbórea) e floresta subcaducifólia tropical pluvial (mata seca)  
**Precipitação pluviométrica (média em 2022):** 976,5 mm

## INFRAESTRUTURA

**Domicílios (Censo 2022):** 3.755  
**Serviço de água urbano (habitantes – 2021)\*:** 2.486  
**Esgoto urbano (habitantes – 2021)\*:** 536  
**Serviço de água rural (habitantes – 2021)\*:** 1.431  
**Acessos de Banda Larga Fixa (fev – 2023):** 365  
**Cinturão Digital:** não  
\* De acordo com a SCidades, os dados de 2022 estão em consolidação e conferência por parte dos municípios.

## ECONOMIA

**PIB (2020):** R\$ 89.211.200  
Agropecuária (2020): R\$ 23.489.550  
Indústria (2020): R\$ 2.841.080  
Serviços (2020): R\$ 19.355.270  
Serviços públicos (2020): R\$ 41.064.270  
Impostos, líquidos de subsídios, sobre produtos (2020): R\$ 2.461.030  
**PIB per capita (2020):** R\$ 10.406,07  
**Benefícios da Previdência Social (2022):** R\$ 18.599.685,12  
**Beneficiários da Previdência Social (dez – 2022):** 1.303  
**Auxílio Brasil (2022):** R\$ 7.366.682  
**Famílias Beneficiárias do Auxílio Brasil (2022):** 1.600  
**Instituições financeiras (mar – 2023):** Bradesco (atendimento e atendimento eletrônico)

## FINANÇAS PÚBLICAS

**Receita Total (2022):** R\$ 35.670.390,89  
**Receita Tributária (2022):** R\$ 806.920,29  
**Cota-parte do FPM (2022):** R\$ 12.952.774,77  
**Transferência do SUS (2022):** R\$ 2.169.713,42  
**Cota-parte do ICMS (2022):** R\$ 8.477.795,21  
**Fundeb (2022):** R\$ 8.332.723,98  
**Despesa Total (2022):** R\$ 38.124.460,08  
**Despesa de Pessoal (2022)\*:** R\$ 19.164.600,58  
\* O dado é referente ao terceiro quadrimestre (set-dez).

## EDUCAÇÃO

**Escolas de educação infantil (2022):** 5  
**Escolas de ensino fundamental (2022):** 4  
**Escolas de ensino médio (2022):** 1  
**Escolas de educação profissional (2022):** 0  
**Escolas em áreas indígenas (2022):** -  
**Instituições de ensino superior presenciais (2023):** -  
**Matrículas da educação infantil (2022):** 357  
**Matrículas do ensino fundamental (2022):** 981  
**Matrículas do ensino médio (2022):** 262  
**Taxa de abandono (2021)**  
**Anos iniciais (até o 5º ano):** 0  
**Anos finais (do 6º ao 9º ano):** 0,2  
**Ensino médio:** 0,7  
**Nota do Ideb (2021)**  
**Anos iniciais (até o 5º ano):** 5,4  
**Anos finais (do 6º ao 9º ano):** 5,2  
**Ensino médio:** 4,5

## SAÚDE

**Transferência SUS hab/ano (2022):** R\$ 262,45  
**Cobertura Saúde da Família (dez – 2022):** 100%  
**Taxa de Mortalidade Infantil (2022)\*:** 12,66%  
\* A cada mil nascidos vivos. Segundo informado pela Secretaria da Saúde do Estado, os dados estão sujeitos a revisão.

## CULTURA

**Meios de comunicação social:** -  
**Tesouros Vivos:** Mestre da Cultura 2018 – Antônio Rafael  
**Padroeira:** Nossa Senhora das Angústias  
**Equipamentos culturais:** uma biblioteca e um ponto de cultura

## SEGURANÇA PÚBLICA

**AIS 21**  
**Polícia Militar:** (88) 3412 1690  
**Polícia Civil:** (88) 3581 0307  
**Corpo de Bombeiros:** (88) 3581 9130  
**Pefoce Região Centro Sul:** (88) 3581 7469  
**CVLIs (2022):** 2

## JUSTIÇA

Fórum Antônio Leite Tavares  
Comarca vinculada a Assaré  
☎ (88) 3535 1213 / 3535 1283  
**Varas:** -  
**Promotorias:** -  
**Defensores:** -  
**Cartório eleitoral:** (85) 3453 3518 (vinculado a Assaré)

## POLÍTICA

**Eleitores (abr – 2023):** 7.714  
**Deputados federais mais votados (2022):** Guimarães do PT (E) – 1.273 votos, Fernanda Pessoa (E) – 1.151 votos, Eliane Braz (S) – 1.151 votos  
**Deputados estaduais mais votados (2022):** Nizo (S) – 2.214 votos, Guilherme Landim (E) – 1.429 votos, Fernando Santana (E) – 250 votos  
**Vereadores mais votados (2020):** Neto do Chiquinho (E) – 691 votos, Valdeci (E) – 470 votos, Bogó (E) – 468 votos

## ADMINISTRAÇÃO PÚBLICA

**Ranking ICGM (2021)\*:** 50º (de 79)  
🌐 www.tarrafas.ce.gov.br  
☎ (88) 3549 1020  
**Prefeito:** Tertuliano Candido Martins de Araújo (Taiano)  
**Vereadores:** 9  
**Distritos:** Caiçara, Tarrafas e Vila Nova  
**CNPJ:** 12.464.301/0001-55  
\* População de até 20 mil habitantes.



## DADOS GERAIS

**CEP:** 63145-000 a 63149-999  
**Distância de Fortaleza:** 440 km  
**Tempo estimado de viagem:** 7h20min  
**Principais vias de acesso:** BR-122 / CE-060 / CE-153 / CE-166 / CE-253 / CE-282 / CE-375 / CE-566  
**Localização:** microrregião de Várzea Alegre  
**Municípios limítrofes:** Antonina do Norte, Assaré, Cariús, Farias Brito, Jucás e Saboeiro

## RANKING PIB CE

2011	161º
2012	166º
2013	165º
2014	166º
2015	171º
2016	172º
2017	167º
2018	171º
2019	171º
2020	166º
<b>IDM (2018):</b> 11,89 (177º no Ceará)	
<b>IDH (2010):</b> 0,576 (170º no Ceará e 4.718º no Brasil)	



## DADOS GERAIS

**CEP:** 63750-000 a 63779-999  
**Distância de Fortaleza:** 294,8 km  
**Tempo estimado de viagem:** 4h54min  
**Principais vias de acesso:** BR-020 / BR-222 / CE-176 / CE-257 / CE-266  
**Localização:** microrregião do Sertão de Crateús  
**Municípios limítrofes:** Boa Viagem, Catunda, Crateús, Hidrolândia, Independência, Ipaporanga, Monsenhor Tabosa e Nova Russas

## RANKING PIB CE

2011	79º
2012	87º
2013	89º
2014	89º
2015	86º
2016	80º
2017	88º
2018	84º
2019	84º
2020	83º

## SELO UNICEF

1999-2000  
2001-2002  
2003-2004  
2005-2006  
2009-2012  
**IDM (2018):** 22,25 (102º no Ceará)  
**IDH (2010):** 0,580 (166º no Ceará e 4.638º no Brasil)





# TAUÁ



# TEJUÇUOCA



## DADOS GERAIS

**CEP:** 63660-000 a 63669-999  
**Distância de Fortaleza:** 347 km  
**Tempo estimado de viagem:** 5h47min  
**Principais vias de acesso:** BR-020 / BR-222  
**Localização:** microrregião do Sertão de Inhamuns  
**Municípios limítrofes:** Arneiroz, Independência, Mombaça, Parambu, Pedra Branca e Quiterianópolis

## RANKING PIB CE

<b>2011</b>	31º
<b>2012</b>	36º
<b>2013</b>	34º
<b>2014</b>	34º
<b>2015</b>	35º
<b>2016</b>	35º
<b>2017</b>	34º
<b>2018</b>	31º
<b>2019</b>	33º
<b>2020</b>	34º

## UNIDADE DE CONSERVAÇÃO

**Estadual:** Arie das Águas Emendadas dos Inhamuns

## SELO UNICEF

2003-2004  
2005-2006  
2007-2008  
2009-2012  
2013-2016  
**IDM (2018):** 26,74 (59º no Ceará)  
**IDH (2010):** 0,633 (44º no Ceará e 3.433º no Brasil)

## HISTÓRIA

**Data de aniversário:** 3/5  
**Toponímia:** palavra originária do tupi, que significa “barro amarelo e argiloso”  
**Gentílico:** tauaense

## DEMOGRAFIA

**População (Censo 2022):** 61.203  
**População (Censo 2010):** 55.716  
**Total de homens (Censo 2010):** 27.357  
**Total de mulheres (Censo 2010):** 28.359  
**População urbana (Censo 2010):** 32.259  
**População rural (Censo 2010):** 23.457  
**Densidade demográfica hab/km² (Censo 2022):** 15,27

## GEOGRAFIA

**Área:** 4.011 km²  
**Latitude:** 6º 00’ 21”  
**Longitude:** 40º 17’ 16”  
**Altitude:** 402,71 m  
**Clima:** tropical quente semiárido, com chuvas de fevereiro a abril  
**Relevo:** serras secas e sertões  
**Vegetação:** caatinga arbustiva aberta, e floresta caducifólia espinhosa (caatinga arbórea)  
**Precipitação pluviométrica (média em 2022):** 711,2 mm

## INFRAESTRUTURA

**Domicílios (Censo 2022):** 27.060  
**Serviço de água urbano (habitantes – 2021)\*:** 29.783  
**Esgoto urbano (habitantes – 2021)\*:** 6.831  
**Serviço de água rural (habitantes – 2021)\*:** 8.093  
**Acessos de Banda Larga Fixa (fev – 2023):** 8.762  
**Cinturão Digital:** sim  
\* De acordo com a SCidades, os dados de 2022 estão em consolidação e conferência por parte dos municípios.

## ECONOMIA

**PIB (2020):** R\$ 685.435.060  
Agropecuária (2020): R\$ 88.761.170  
Indústria (2020): R\$ 44.048.290  
Serviços (2020): R\$ 283.567.980  
Serviços públicos (2020): R\$ 221.922.250  
Impostos, líquidos de subsídios, sobre produtos (2020): R\$ 47.135.380  
**PIB per capita (2020):** R\$ 11.605,35  
**Benefícios da Previdência Social (2022):** R\$ 228.971.116,69  
**Beneficiários da Previdência Social (dez – 2022):** 16.038  
**Auxílio Brasil (2022):** R\$ 31.779.556  
**Famílias Beneficiárias do Auxílio Brasil (2022):** 7.686  
**Instituições financeiras (mar – 2023):** Banco do Brasil (agência e atendimento eletrônico), Caixa Econômica (agência e atendimento eletrônico), Banco do Nordeste (agência), Bradesco (agência e atendimento eletrônico), Santander

(atendimento), Topázio (atendimento eletrônico) e Sicredi Ceará (atendimento)

## FINANÇAS PÚBLICAS

**Receita Total (2022):** R\$ 330.621.553,98  
**Receita Tributária (2022):** R\$ 24.492.529,35  
**Cota-parte do FPM (2022):** R\$ 47.493.506,76  
**Transferência do SUS (2022):** R\$ 52.146.765,70  
**Cota-parte do ICMS (2022):** R\$ 11.654.879,95  
**Fundeb (2022):** R\$ 71.192.904,59  
**Despesa Total (2022):** R\$ 363.605.293,61  
**Despesa de Pessoal (2022)\*:** R\$ 94.772.963,48  
\* O dado é referente ao terceiro quadrimestre (set-dez).

## EDUCAÇÃO

**Escolas de educação infantil (2022):** 32  
**Escolas de ensino fundamental (2022):** 37  
**Escolas de ensino médio (2022):** 9  
**Escolas de educação profissional (2022):** 7  
**Escolas em áreas indígenas (2022):** -  
**Instituições de ensino superior presenciais (2023):** IFCE e Uece  
**Matrículas da educação infantil (2022):** 2.850  
**Matrículas do ensino fundamental (2022):** 6.730  
**Matrículas do ensino médio (2022):** 2.266  
**Taxa de abandono (2021)**  
**Anos iniciais (até o 5º ano):** 0,1  
**Anos finais (do 6º ao 9º ano):** 0,6  
**Ensino médio:** 0,2  
**Nota do Ideb (2021)**  
**Anos iniciais (até o 5º ano):** 5,8  
**Anos finais (do 6º ao 9º ano):** 5,4  
**Ensino médio:** 4,6

## SAÚDE

**Transferência SUS hab/ano (2022):** R\$ 1201,48  
**Cobertura Saúde da Família (dez – 2022):** 100%  
**Taxa de Mortalidade Infantil (2022)\*:** 14,16%  
\* A cada mil nascidos vivos. Segundo informado pela Secretaria da Saúde do Estado, os dados estão sujeitos a revisão.

## CULTURA

**Meios de comunicação social:** Rádio Cultura, Rádio Difusora e Rádio Trici FM 106,1  
**Patrimônio histórico:** Igreja Matriz de Nossa Senhora do Rosário – tombamento estadual, Igreja de Jesus, Maria e José (Igreja de Marrecas) – tombamento estadual  
**Padroeira:** Nossa Senhora do Rosário  
**Equipamentos culturais:** uma biblioteca, um museu, dois teatros e dois pontos de cultura

## SEGURANÇA PÚBLICA

**AIS 22**  
**Polícia Militar:** (88) 3437 1732  
**Polícia Civil:** (88) 3437 1888  
**Corpo de Bombeiros:** (85) 98814 1156  
**Pefoce Região do Sertão dos Inhamuns:** (88) 3437 3651  
**CVLIs (2022):** 2

## JUSTIÇA

Fórum Doutor Fábio Augusto Moreira de Aguiar  
Entrância final  
📞 (88) 3437 1515 / 3437 1883 / 3437 2149 / 3437 3166 / 3437 3555  
**Varas:** 4  
**Promotorias:** 5  
**Juizado Especial Cível e Criminal:** (88) 3437 3054  
**Defensores:** 6  
**Defensoria:** (85) 98151 8175 / 98734 7494 / 99400 2133 / (88) 99915 4183 (WhatsApp)  
**Cartório eleitoral:** (85) 3453 3519

## POLÍTICA

**Eleitores (abr – 2023):** 47.480  
**Deputados federais mais votados (2022):** Domingos Neto (E) – 14.747 votos, Eunício (E) – 3.337 votos, Denis Bezerra (NE) – 3.337 votos  
**Deputados estaduais mais votados (2022):** Gabriella Aguiar (E) – 15.149 votos, Audic Mota (S) – 7.204 votos, Antônio Henrique (E) – 1.198 votos  
**Vereadores mais votados (2020):** Dr. Fulvio Gonçalves (E) – 1.806 votos, Wellington (E) – 1.784 votos, Érico Lima (E) – 1.768 votos

## ADMINISTRAÇÃO PÚBLICA

**Ranking ICGM (2021)\*:** 17º (de 28)  
🌐 www.taua.ce.gov.br  
📞 (88) 3437 2068  
**Prefeita:** Patrícia Pequeno Costa Gomes de Aguiar (Patrícia Aguiar)  
**Vereadores:** 15  
**Distritos:** Barra Nova, Carrapateiras, Inhamuns, Marrecas, Marruás, Santa Tereza, Tauá e Trici  
**CNPJ:** 07.849.532/0001-47  
\* População acima de 50 mil e menor que 100 mil habitantes.

## HISTÓRIA

**Data de aniversário:** 13/1  
**Toponímia:** palavra originária do tupi, que significa “lugar onde residem os téios (lagartos) grandes”  
**Gentílico:** tejuçoquense

## DEMOGRAFIA

**População (Censo 2022):** 17.154  
**População (Censo 2010):** 16.827  
**Total de homens (Censo 2010):** 8.608  
**Total de mulheres (Censo 2010):** 8.219  
**População urbana (Censo 2010):** 6.335  
**População rural (Censo 2010):** 10.492  
**Densidade demográfica hab/km² (Censo 2022):** 22,61

## GEOGRAFIA

**Área:** 758,7 km²  
**Latitude:** 3º 59’ 21”  
**Longitude:** 39º 34’ 43”  
**Altitude:** 140,32 m  
**Clima:** tropical quente semiárido, com chuvas de janeiro a abril  
**Relevo:** serras secas e sertões  
**Vegetação:** caatinga arbustiva aberta e caatinga arbustiva densa  
**Precipitação pluviométrica (média em 2022):** 853,6 mm

## INFRAESTRUTURA

**Domicílios (Censo 2022):** 7.683  
**Serviço de água urbano (habitantes – 2021)\*:** 5.577  
**Esgoto urbano (habitantes – 2021)\*:** 0  
**Serviço de água rural (habitantes – 2021)\*:** 5.532  
**Acessos de Banda Larga Fixa (fev – 2023):** 540  
**Cinturão Digital:** sim  
\* De acordo com a SCidades, os dados de 2022 estão em consolidação e conferência por parte dos municípios.

## ECONOMIA

**PIB (2020):** R\$ 134.793.610  
Agropecuária (2020): R\$ 11.152.060  
Indústria (2020): R\$ 4.513.580  
Serviços (2020): R\$ 33.809.570  
Serviços públicos (2020): R\$ 80.400.210  
Impostos, líquidos de subsídios, sobre produtos (2020): R\$ 4.918.190  
**PIB per capita (2020):** R\$ 6.958,53  
**Benefícios da Previdência Social (2022):** R\$ 35.883.566,78  
**Beneficiários da Previdência Social (dez – 2022):** 2.518  
**Auxílio Brasil (2022):** R\$ 22.909.594  
**Famílias Beneficiárias do Auxílio Brasil (2022):** 4.594  
**Instituições financeiras (mar – 2023):** Banco do Brasil (atendimento e atendimento eletrônico) e Bradesco (atendimento e atendimento eletrônico)

## FINANÇAS PÚBLICAS

**Receita Total (2022):** R\$ 102.632.063,72  
**Receita Tributária (2022):** R\$ 2.883.264,87  
**Cota-parte do FPM (2022):** R\$ 25.905.547,97  
**Transferência do SUS (2022):** R\$ 6.143.717,87  
**Cota-parte do ICMS (2022):** R\$ 6.079.415,94  
**Fundeb (2022):** R\$ 32.900.273,91  
**Despesa Total (2022):** R\$ 93.676.914,37  
**Despesa de Pessoal (2022)\*:** R\$ 35.468.821,98  
\* O dado é referente ao terceiro quadrimestre (set-dez).

## EDUCAÇÃO

**Escolas de educação infantil (2022):** 20  
**Escolas de ensino fundamental (2022):** 17  
**Escolas de ensino médio (2022):** 1  
**Escolas de educação profissional (2022):** 0  
**Escolas em áreas indígenas (2022):** -  
**Instituições de ensino superior presenciais (2023):** -  
**Matrículas da educação infantil (2022):** 1.046  
**Matrículas do ensino fundamental (2022):** 2.518  
**Matrículas do ensino médio (2022):** 658  
**Taxa de abandono (2021)**  
**Anos iniciais (até o 5º ano):** 0  
**Anos finais (do 6º ao 9º ano):** 0,5  
**Ensino médio:** 2,6  
**Nota do Ideb (2021)**  
**Anos iniciais (até o 5º ano):** 5,7  
**Anos finais (do 6º ao 9º ano):** 5  
**Ensino médio:** 4,7

## SAÚDE

**Transferência SUS hab/ano (2022):** R\$ 534,59  
**Cobertura Saúde da Família (dez – 2022):** 92,37%  
**Taxa de Mortalidade Infantil (2022)\*:** 4,44%  
\* A cada mil nascidos vivos. Segundo informado pela Secretaria da Saúde do Estado, os dados estão sujeitos a revisão.

## CULTURA

**Meios de comunicação social:** Rádio Forte da Cidade  
**Padroeiro:** São Pedro  
**Equipamentos culturais:** uma biblioteca, um museu e um ponto de cultura

## SEGURANÇA PÚBLICA

**AIS 17**  
**Polícia Militar:** (88) 3673 7033  
**Polícia Civil:** (88) 3673 7042  
**Corpo de Bombeiros:** (85) 3631 3649  
**Pefoce Região do Vale do Curu:** (85) 98402 6520 / 6527  
**CVLIs (2022):** 9

## JUSTIÇA

Fórum Desembargador Francisco Leite Albuquerque  
Comarca vinculada a Itapajé  
📞 (85) 3346 1107 / 3346 1380  
**Varas:** -  
**Promotorias:** -  
**Defensores:** -  
**Cartório eleitoral:** (85) 3453 3541 (vinculado a Itapajé)

## POLÍTICA

**Eleitores (abr – 2023):** 14.866  
**Deputados federais mais votados (2022):** Danilo Forte (E) – 4.560 votos, Robério Monteiro (E) – 1.438 votos, Eunício (E) – 1.021 votos  
**Deputados estaduais mais votados (2022):** João Jaime (E) – 4.760 votos, Edilardo Eufrasio (S) – 2.961 votos, Agenor Neto (E) – 567 votos  
**Vereadores mais votados (2020):** Regina Brito (E) – 892 votos, Dedé Brasileiro (E) – 700 votos, Roque Matos (E) – 657 votos

## ADMINISTRAÇÃO PÚBLICA

**Ranking ICGM (2021)\*:** 61º (de 79)  
🌐 www.tejucuoca.ce.gov.br  
📞 (85) 3323 114 / 3323 115  
**Prefeito:** José Antunizio de Brito (Britinho)  
**Vereadores:** 11  
**Distritos:** Caxitoré e Tejuçuoca  
**CNPJ:** 23.489.834/0001-08  
\* População de até 20 mil habitantes.



## DADOS GERAIS

**CEP:** 62610-000 a 62619-999  
**Distância de Fortaleza:** 148,5 km  
**Tempo estimado de viagem:** 2h28min  
**Principais vias de acesso:** BR-020 / BR-222 / CE-162 / CE-168 / CE-253  
**Localização:** microrregião do Médio Curu  
**Municípios limítrofes:** Apuiarés, Canindé, General Sampaio, Irauçuba e Itapajé

## RANKING PIB CE

<b>2011</b>	144º
<b>2012</b>	138º
<b>2013</b>	137º
<b>2014</b>	138º
<b>2015</b>	133º
<b>2016</b>	131º
<b>2017</b>	139º
<b>2018</b>	141º
<b>2019</b>	130º
<b>2020</b>	139º

## SELO UNICEF

2001-2002  
2003-2004  
2005-2006  
2007-2008  
2009-2012  
2017-2020  
**IDM (2018):** 12,89 (176º no Ceará)  
**IDH (2010):** 0,584 (161º no Ceará e 4.540º no Brasil)





DIVULGAÇÃO/GABRIELA BUENO

CHAPADA DA IBIAPABA É BUSCADA POR PRATICANTES DE ESPORTES RADICAIS



**DADOS GERAIS**

**CEP:** 62320-001 a 62339-999
**Distância de Fortaleza:** 333,5 km
**Tempo estimado de viagem:** 5h33min
**Principais vias de acesso:** BR-222 / BR-403 / CE-187
**Localização:** microrregião da Ibiapaba
**Municípios limítrofes:** Coreaú, Frecheirinha, Granja, Moraújo, Ubajara, Uruoca, Viçosa do Ceará (e estado do Piauí)

<b>RANKING PIB CE</b>	
<b>2011</b>	21º
<b>2012</b>	23º
<b>2013</b>	20º
<b>2014</b>	18º
<b>2015</b>	19º
<b>2016</b>	15º
<b>2017</b>	15º
<b>2018</b>	14º
<b>2019</b>	14º
<b>2020</b>	12º

**UNIDADE DE CONSERVAÇÃO**
**Federal:** APA Serra Da Ibiapaba
**Reserva Particular do Patrimônio Natural (RPPN):** Paulino Veloso Camêlo

**SELO UNICEF**
1999-2000
2003-2004
2013-2016
**IDM (2018):** 47,37 (7º no Ceará)
**IDH (2010):** 0,657 (18º no Ceará e 2.964º no Brasil)

# TIANGUÁ

**HISTÓRIA**

**Data de aniversário:** 31/7
**Toponímia:** palavra originária do tupi, que significa “boqueirão do bico-de-papagaio”
**Gentílico:** tianguaense

**DEMOGRAFIA**

**População (Censo 2022):** 81.506
**População (Censo 2010):** 68.892
**Total de homens (Censo 2010):** 34.175
**Total de mulheres (Censo 2010):** 34.717
**População urbana (Censo 2010):** 45.819
**População rural (Censo 2010):** 23.073
**Densidade demográfica hab/km² (Censo 2022):** 89,58

**GEOGRAFIA**

**Área:** 909,9 km²
**Latitude:** 3º 43’ 43”
**Longitude:** 40º 59’ 29”
**Altitude:** 775,92 m

**Clima:** tropical quente semiárido brando e tropical quente subúmido, com chuvas de janeiro a maio
**Relevo:** Planalto da Ibiapaba, serras secas e sertões
**Vegetação:** carrasco, floresta subcaducifólia tropical pluvial (mata seca) e floresta subperenifólia tropical pluvio-nebular (mata úmida)
**Precipitação pluviométrica (média em 2022):** 895,2 mm

**INFRAESTRUTURA**

**Domicílios (Censo 2022):** 32.536
**Serviço de água urbano (habitantes – 2021)\*:** 49.224
**Esgoto urbano (habitantes – 2021)\*:** 24.607
**Serviço de água rural (habitantes – 2021)\*:** 14.026
**Acessos de Banda Larga Fixa (fev – 2023):** 10.670
**Cinturão Digital:** sim
\* De acordo com a SCidades, os dados de 2022 estão em consolidação e conferência por parte dos municípios.

**ECONOMIA**

**PIB (2020):** R\$ 1.617.767.470
Agropecuária (2020): R\$ 340.358.890
Indústria (2020): R\$ 179.388.130
Serviços (2020): R\$ 605.450.060
Serviços públicos (2020): R\$ 317.685.320
Impostos, líquidos de subsídios, sobre produtos (2020): R\$ 174.885.080
**PIB per capita (2020):** R\$ 21.137,06
**Benefícios da Previdência Social (2022):** R\$ 195.592.441,23
**Beneficiários da Previdência Social (dez – 2022):** 13.345
**Auxílio Brasil (2022):** R\$ 69.091.675
**Famílias Beneficiárias do Auxílio Brasil (2022):** 15.157

**Instituições financeiras (mar – 2023):** Banco do Brasil (agência e atendimento eletrônico), Caixa Econômica (agência e atendimento eletrônico), Banco do Nordeste (agência), Bradesco (agência), Santander (agência) e Finsol (atendimento)

**FINANÇAS PÚBLICAS**

**Receita Total (2022):** R\$ 299.077.327,92
**Receita Tributária (2022):** R\$ 22.616.618,43
**Cota-parte do FPM (2022):** R\$ 56.128.689,83
**Transferência do SUS (2022):** R\$ 50.393.730,93
**Cota-parte do ICMS (2022):** R\$ 19.576.334,34
**Fundeb (2022):** R\$ 119.892.331,65
**Despesa Total (2022):** R\$ 309.097.457,24
**Despesa de Pessoal (2022)\*:** R\$ 143.484.086,38
\* O dado é referente ao terceiro quadrimestre (set-dez).

**EDUCAÇÃO**

**Escolas de educação infantil (2022):** 42
**Escolas de ensino fundamental (2022):** 52
**Escolas de ensino médio (2022):** 10
**Escolas de educação profissional (2022):** 5
**Escolas em áreas indígenas (2022):** -
**Instituições de ensino superior presenciais (2023):** Facibi, Fatan, Fied, FVS, IFCE, Uninta

**Matrículas da educação infantil (2022):** 5.367
**Matrículas do ensino fundamental (2022):** 12.118
**Matrículas do ensino médio (2022):** 3.605
**Taxa de abandono (2021)**
**Anos iniciais (até o 5º ano):** 0,1
**Anos finais (do 6º ao 9º ano):** 0,3
**Ensino médio:** 0,6
**Nota do Ideb (2021)**
**Anos iniciais (até o 5º ano):** 5,6
**Anos finais (do 6º ao 9º ano):** 5,2
**Ensino médio:** 4,6

**SAÚDE**

**Transferência SUS hab/ano (2022):** R\$ 1.071,98
**Cobertura Saúde da Família (dez – 2022):** 99,60%
**Taxa de Mortalidade Infantil (2022)\*:** 12,33%
\* A cada mil nascidos vivos. Segundo informado pela Secretaria da Saúde do Estado, os dados estão sujeitos a revisão.

**CULTURA**

**Meios de comunicação social:** Rádio Santana FM e Rádio Somzoom Sat Tianguá FM
**Tesouros Vivos:** Mestre da Cultura 2008 – Mestra Ana Maria; Mestre da Cultura 2010 – Mestra Dona Expedita
**Padroeira:** Nossa Senhora Sant’Ana
**Equipamentos culturais:** uma biblioteca, um cinema, dois museus e dois pontos de cultura

**SEGURANÇA PÚBLICA**

**AIS 14**
**Polícia Militar:** (88) 3611 0484 / 3677 4264
**Polícia Civil:** (88) 3677 4711 / 3677 4291 / 3611 7808
**Corpo de Bombeiros:** (88) 3677 4660
**Pefoce Região Norte:** (88) 3614 5485
**CVLIs (2022):** 49

**JUSTIÇA**

Fórum Desembargador Valter Nogueira e Vasconcelos
Entrância intermediária
📞 (88) 3671 1964 / 3671 3356 / 3671 3494
**Varas:** 3
**Promotorias:** 7
**Juizado Especial Cível e Criminal:** (88) 3671 2537 / 3671 3570
**Defensores:** 4
**Defensoria:** (86) 99405 3255 / (88) 99731 8660
**Cartório eleitoral:** (85) 3453 3581

**POLÍTICA**

**Eleitores (abr – 2023):** 55.418
**Deputados federais mais votados (2022):** Domingos Neto (E) – 9.569 votos, Idilvan (E) – 3.673 votos, Júnior Mano (E) – 3.673 votos
**Deputados estaduais mais votados (2022):** Gabriella Aguiar (E) – 6.467 votos, Dr. Oscar Rodrigues (E) – 3.659 votos, Queiroz Filho (E) – 3.614 votos
**Vereadores mais votados (2020):** Cléber do Adautim (E) – 1.807 votos, Elves Lima (E) – 1.714 votos, Jocélio (E) – 1.704 votos

**ADMINISTRAÇÃO PÚBLICA**

**Ranking ICGM (2021)\*:** 28º (de 28)
🌐 www.tiangua.ce.gov.br
📞 (88) 3671 288
**Prefeito:** Luiz Menezes de Lima (Dr. Luiz)
**Vereadores:** 15
**Distritos:** Arapá, Caruataí, Pindoguaba, Tabainha e Tianguá
**CNPJ:** 07.735.178/0001-20
\* População acima de 50 mil e menor que 100 mil habitantes.

# TRAIRI

**HISTÓRIA**

**Data de aniversário:** 22/11
**Toponímia:** palavra originária do tupi, que significa “rio das traíras”
**Gentílico:** trairense

**DEMOGRAFIA**

**População (Censo 2022):** 58.415
**População (Censo 2010):** 51.422
**Total de homens (Censo 2010):** 26.437
**Total de mulheres (Censo 2010):** 24.985
**População urbana (Censo 2010):** 18.784
**População rural (Censo 2010):** 32.638
**Densidade demográfica hab/km² (Censo 2022):** 62,9

**GEOGRAFIA**

**Área:** 928,7 km²
**Latitude:** 3º 16’ 02”
**Longitude:** 39º 16’ 26”
**Altitude:** 18 m
**Clima:** tropical quente semiárido brando, com chuvas de janeiro a abril
**Relevo:** planície litorânea, sertões e tabuleiros costeiros
**Vegetação:** complexo vegetacional da zona litorânea
**Precipitação pluviométrica (média em 2022):** 1.377,2 mm

**INFRAESTRUTURA**

**Domicílios (Censo 2022):** 25.960
**Serviço de água urbano (habitantes – 2021)\*:** 18.277
**Esgoto urbano (habitantes – 2021)\*:** 3.273
**Serviço de água rural (habitantes – 2021)\*:** 13.164
**Acessos de Banda Larga Fixa (fev – 2023):** 3.573
**Cinturão Digital:** sim
\* De acordo com a SCidades, os dados de 2022 estão em consolidação e conferência por parte dos municípios.

**ECONOMIA**

**PIB (2020):** R\$ 832.830.180
Agropecuária (2020): R\$ 61.079.680
Indústria (2020): R\$ 284.988.580
Serviços (2020): R\$ 213.593.310
Serviços públicos (2020): R\$ 220.330.360
Impostos, líquidos de subsídios, sobre produtos (2020): R\$ 52.838.250
**PIB per capita (2020):** R\$ 14.795,09
**Benefícios da Previdência Social (2022):** R\$ 133.977.597,16
**Beneficiários da Previdência Social (dez – 2022):** 10.071
**Auxílio Brasil (2022):** R\$ 71.272.814
**Famílias Beneficiárias do Auxílio Brasil (2022):** 14.913
**Instituições financeiras (mar – 2023):** Banco do Brasil (agência e atendimento eletrônico), Caixa Econômica (agência e atendimento eletrônico), Bradesco (agência e atendimento eletrônico) e Santander (atendimento)

**FINANÇAS PÚBLICAS**

**Receita Total (2022):** R\$ 219.429.057,87
**Receita Tributária (2022):** R\$ 21.973.289,24
**Cota-parte do FPM (2022):** R\$ 47.493.506,76
**Transferência do SUS (2022):** R\$ 21.203.507,11
**Cota-parte do ICMS (2022):** R\$ 19.960.280,26
**Fundeb (2022):** R\$ 80.370.706,68
**Despesa Total (2022):** R\$ 224.555.487,23
**Despesa de Pessoal (2022)\*:** R\$ 116.446.356,68
\* O dado é referente ao terceiro quadrimestre (set-dez).

**EDUCAÇÃO**

**Escolas de educação infantil (2022):** 34
**Escolas de ensino fundamental (2022):** 32
**Escolas de ensino médio (2022):** 5
**Escolas de educação profissional (2022):** 1
**Escolas em áreas indígenas (2022):** -
**Instituições de ensino superior presenciais (2023):** -
**Matrículas da educação infantil (2022):** 3.210
**Matrículas do ensino fundamental (2022):** 8.618
**Matrículas do ensino médio (2022):** 2.349
**Taxa de abandono (2021)**
**Anos iniciais (até o 5º ano):** 0
**Anos finais (do 6º ao 9º ano):** 0
**Ensino médio:** 1,4
**Nota do Ideb (2021)**
**Anos iniciais (até o 5º ano):** 5,7
**Anos finais (do 6º ao 9º ano):** 5,2
**Ensino médio:** 4,6

**SAÚDE**

**Transferência SUS hab/ano (2022):** R\$ 365,72
**Cobertura Saúde da Família (dez – 2022):** 100%
**Taxa de Mortalidade Infantil (2022)\*:** 12,22%
\* A cada mil nascidos vivos. Segundo informado pela Secretaria da Saúde do Estado, os dados estão sujeitos a revisão.

**CULTURA**

**Meios de comunicação social:** -
**Tesouros Vivos:** Mestre da Cultura 2007 – Mestre Moisés; Mestre da Cultura 2012 – Mestra Dona Raimundinha; Mestre da Cultura 2018 – Mestre Chico Bento Calungueiro
**Padroeira:** Nossa Senhora do Livramento
**Equipamentos culturais:** uma biblioteca

**SEGURANÇA PÚBLICA**

**AIS 23**
**Polícia Militar:** (85) 3344 1329
**Polícia Civil:** (85) 3344 1333
**Corpo de Bombeiros:** (85) 98878 7614
**Pefoce Região do Vale do Curu:** (85) 98402 6520 / 6527
**CVLIs (2022):** 41

**JUSTIÇA**

Fórum Desembargador Abelmar Ribeiro da Cunha
Entrância intermediária
📞 (85) 3351 1161
**Varas:** 2
**Promotorias:** 2
**Defensores:** 2
**Defensoria:** (85) 99701 3376 / 99810 2750
**Cartório eleitoral:** (85) 3453 3597

**POLÍTICA**

**Eleitores (abr – 2023):** 45.259
**Deputados federais mais votados (2022):** AJ Albuquerque (E) – 11.604 votos, Matheus Noronha (E) – 3.499 votos, Moses Rodrigues (E) – 2.994 votos
**Deputados estaduais mais votados (2022):** Zezinho Albuquerque (E) – 12.687 votos, Evandro Leitão (E) – 3.188 votos, Leonardo Araújo (S) – 1.309 votos
**Vereadores mais votados (2020):** Gleice Magalhaes (E) – 2.534 votos, Erinaldo Moura (E) – 2.225 votos, Robson Nogueira (E) – 2.072 votos

**ADMINISTRAÇÃO PÚBLICA**

**Ranking ICGM (2021)\*:** 9º (de 28)
🌐 www.trairi.ce.gov.br
📞 (85) 3351 1350
**Prefeito:** Carlos Gustavo Monteiro Moreira (Gustavo)
**Vereadores:** 15
**Distritos:** Canaã, Córrego Fundo, Flecheiras, Gualdrapas, Mundaú, Munguba e Trairi
**CNPJ:** 07.533.946/0001-62
\* População acima de 50 mil e menor que 100 mil habitantes.

REPRESENTANTE DE TRAIRI, BEATRIZ MILITÃO FOI CANDIDATA CEARENSE À COROA DE MISS BRASIL



**DADOS GERAIS**

**CEP:** 62690-000 a 62699-999
**Distância de Fortaleza:** 124,6 km
**Tempo estimado de viagem:** 2h04min
**Principais vias de acesso:** BR-222 / CE-085 / CE-163
**Localização:** microrregião de Itapipoca
**Municípios limítrofes:** Itapipoca, Paraipaba, São Gonçalo do Amarante, São Luís do Curu, Tururu e Umirim

**RANKING PIB CE**

<b>2011</b>	34º
<b>2012</b>	32º
<b>2013</b>	25º
<b>2014</b>	26º
<b>2015</b>	29º
<b>2016</b>	27º
<b>2017</b>	31º
<b>2018</b>	24º
<b>2019</b>	28º
<b>2020</b>	30º

**UNIDADE DE CONSERVAÇÃO**

**Federal:** Parque Nacional de Ubajara
**Estadual:** APA Estuário do Rio Mundaú
**Municipal:** APA da Praia de Mundaú, Emboaca e Flecheiras

**SELO UNICEF**

1999-2000
2001-2002
2005-2006
2007-2008
2017-2020
**IDM (2018):** 28,30 (50º no Ceará)
**IDH (2010):** 0,606 (109º no Ceará e 3.999º no Brasil)





ARQUIVO PESSOAL

ABNER PORFÍRIO SAMPAIO FOI PREFEITO DE TURURU ENTRE 1993 E 1996



DADOS GERAIS

**CEP:** 62655-000 a 62659-999  
**Distância de Fortaleza:** 116,6 km  
**Tempo estimado de viagem:** 1h56min  
**Principais vias de acesso:** BR-222 / BR-402  
**Localização:** microrregião de Uruburetama  
**Municípios limítrofes:** Itapipoca, Trairi, Umirim e Uruburetama

RANKING PIB CE

2011	158º
2012	145º
2013	143º
2014	142º
2015	138º
2016	140º
2017	144º
2018	142º
2019	141º
2020	144º

**IDM (2018):** 22,45 (97º no Ceará)  
**IDH (2010):** 0,606 (109º no Ceará e 3.999º no Brasil)

# TURURU

HISTÓRIA

**Data de aniversário:** 2/8  
**Toponímia:** palavra de origem indígena, que significa “lugar dos caracóis” ou “ave da família dos anatídeos”  
**Gentílico:** tururuense

DEMOGRAFIA

**População (Censo 2022):** 15.412  
**População (Censo 2010):** 14.408  
**Total de homens (Censo 2010):** 7.473  
**Total de mulheres (Censo 2010):** 6.935  
**População urbana (Censo 2010):** 5.288  
**População rural (Censo 2010):** 9.120  
**Densidade demográfica hab/km² (Censo 2022):** 76,57

GEOGRAFIA

**Área:** 201,3 km²  
**Latitude:** 3º 35' 56”  
**Longitude:** 39º 26' 09”  
**Altitude:** 101,5 m  
**Clima:** tropical quente semiárido e tropical quente semiárido brando, com chuvas de janeiro a maio  
**Relevo:** serras úmidas e sertões  
**Vegetação:** caatinga arbustiva densa, complexo vegetacional da zona litorânea e floresta subcaducifólia tropical pluvial (mata seca)  
**Precipitação pluviométrica (média em 2022):** 894,1 mm

INFRAESTRUTURA

**Domicílios (Censo 2022):** 7.212  
**Serviço de água urbano (habitantes – 2021)\*:** 5.120  
**Esgoto urbano (habitantes – 2021)\*:** 0  
**Serviço de água rural (habitantes – 2021)\*:** 5.408  
**Acessos de Banda Larga Fixa (fev – 2023):** 797  
**Cinturão Digital:** não  
\* De acordo com a SCidades, os dados de 2022 estão em consolidação e conferência por parte dos municípios.

ECONOMIA

**PIB (2020):** R\$ 122.088.360  
Agropecuária (2020): R\$ 15.297.330  
Indústria (2020): R\$ 4.908.470  
Serviços (2020): R\$ 29.677.130  
Serviços públicos (2020): R\$ 68.042.810  
Impostos, líquidos de subsídios, sobre produtos (2020): R\$ 4.162.620  
**PIB per capita (2020):** R\$ 7.430,37  
**Benefícios da Previdência Social (2022):** R\$ 39.681.910,67  
**Beneficiários da Previdência Social (dez – 2022):** 2.879  
**Auxílio Brasil (2022):** R\$ 17.882.163  
**Famílias Beneficiárias do Auxílio Brasil (2022):** 3.709  
**Instituições financeiras (mar – 2023):** Banco do Brasil (atendimento e atendimento eletrônico) e Bradesco (atendimento e atendimento eletrônico)

FINANÇAS PÚBLICAS

**Receita Total (2022):** R\$ 60.975.441,60  
**Receita Tributária (2022):** R\$ 1.773.061,17  
**Cota-parte do FPM (2022):** R\$ 21.587.957,78  
**Transferência do SUS (2022):** R\$ 4.946.823,53  
**Cota-parte do ICMS (2022):** R\$ 5.535.206,97  
**Fundeb (2022):** R\$ 22.766.814,22  
**Despesa Total (2022):** R\$ 66.881.969,19  
**Despesa de Pessoal (2022)\*:** R\$ 37.386.624,73  
\* O dado é referente ao terceiro quadrimestre (set-dez).

EDUCAÇÃO

**Escolas de educação infantil (2022):** 17  
**Escolas de ensino fundamental (2022):** 18  
**Escolas de ensino médio (2022):** 1  
**Escolas de educação profissional (2022):** 0  
**Escolas em áreas indígenas (2022):** -  
**Instituições de ensino superior presenciais (2023):** -  
**Matrículas da educação infantil (2022):** 795  
**Matrículas do ensino fundamental (2022):** 2.424  
**Matrículas do ensino médio (2022):** 613  
**Taxa de abandono (2021)**  
**Anos iniciais (até o 5º ano):** 0  
**Anos finais (do 6º ao 9º ano):** 0,2  
**Ensino médio:** 0  
**Nota do Ideb (2021)**  
**Anos iniciais (até o 5º ano):** 5,4  
**Anos finais (do 6º ao 9º ano):** 5,1  
**Ensino médio:** 4,2

SAÚDE

**Transferência SUS hab/ano (2022):** R\$ 289,52  
**Cobertura Saúde da Família (dez – 2022):** 100%  
**Taxa de Mortalidade Infantil (2022)\*:** 24,10%  
\* A cada mil nascidos vivos. Segundo informado pela Secretaria da Saúde do Estado, os dados estão sujeitos a revisão.

CULTURA

**Meios de comunicação social:** -  
**Padroeira:** Nossa Senhora da Conceição  
**Equipamentos culturais:** uma biblioteca

SEGURANÇA PÚBLICA

**AIS 17**  
**Polícia Militar:** (88) 3673 7033  
**Polícia Civil:** (88) 3673 7042  
**Corpo de Bombeiros:** (85) 3631 3649  
**Pefoce Região do Vale do Curu:** (85) 98402 6520 / 6527  
**CVLIs (2022):** 8

JUSTIÇA

Fórum Desembargador Júlio Carlos de Miranda Bezerra  
Comarca vinculada a Uruburetama  
☎ (85) 3353 1137 / 3353 1155  
**Varas:** -  
**Promotorias:** -  
**Defensores:** -  
**Cartório eleitoral:** (85) 3453 3517 (vinculado a Itapipoca)

POLÍTICA

**Eleitores (abr – 2023):** 14.253  
**Deputados federais mais votados (2022):** Domingos Neto (E) – 1.877 votos, Eunício (E) – 1.500 votos, Robério Monteiro (E) – 895 votos  
**Deputados estaduais mais votados (2022):** Felipe Mota (E) – 1.839 votos, Salmito (E) – 975 votos, Romeu Aldigueri (E) – 830 votos  
**Vereadores mais votados (2020):** Francimar (E) – 740 votos, Jefferson Patrick (E) – 667 votos, Pedro Filho (E) – 648 votos

ADMINISTRAÇÃO PÚBLICA

**Ranking ICGM (2021)\*:** 69º (de 79)  
☎ (85) 3358 1073 / 3358 1195  
**Prefeita:** Francisca Hilzete Malveira Batista (Hilzete Marim)  
**Vereadores:** 9  
**Distritos:** Cemoaba, Conceição, São Pedro do Gavião e Tururu  
**CNPJ:** 10.517.878/0001-52  
\* População de até 20 mil habitantes.

# UBAJARA

HISTÓRIA

**Data de aniversário:** 24/8  
**Toponímia:** palavra originária do tupi, que significa “senhor das flechas”  
**Gentílico:** ubajarense

DEMOGRAFIA

**População (Censo 2022):** 32.767  
**População (Censo 2010):** 31.787  
**Total de homens (Censo 2010):** 15.760  
**Total de mulheres (Censo 2010):** 16.027  
**População urbana (Censo 2010):** 15.350  
**População rural (Censo 2010):** 16.437  
**Densidade demográfica hab/km² (Censo 2022):** 77,34

GEOGRAFIA

**Área:** 423,7 km²  
**Latitude:** 3º 51' 19”  
**Longitude:** 40º 55' 15”  
**Altitude:** 847,51 m  
**Clima:** tropical quente semiárido brando, tropical quente subúmido e tropical quente úmido, com chuvas de janeiro a abril  
**Relevo:** Planalto da Ibiapaba  
**Vegetação:** carrasco, floresta caducifólia espinhosa (caatinga arbórea), floresta subcaducifólia tropical pluvial (mata seca) e floresta subperenifólia tropical pluvio-nebular (mata úmida)  
**Precipitação pluviométrica (média em 2022):** 1.616,3 mm

INFRAESTRUTURA

**Domicílios (Censo 2022):** 13.424  
**Serviço de água urbano (habitantes – 2021)\*:** 15.110  
**Esgoto urbano (habitantes – 2021)\*:** 0  
**Serviço de água rural (habitantes – 2021)\*:** 6.211  
**Acessos de Banda Larga Fixa (fev – 2023):** 5.333  
**Cinturão Digital:** sim  
\* De acordo com a SCidades, os dados de 2022 estão em consolidação e conferência por parte dos municípios.

ECONOMIA

**PIB (2020):** R\$ 627.477.020  
Agropecuária (2020): R\$ 166.581.720  
Indústria (2020): R\$ 115.088.340  
Serviços (2020): R\$ 163.248.110  
Serviços públicos (2020): R\$ 141.262.400  
Impostos, líquidos de subsídios, sobre produtos (2020): R\$ 41.296.450  
**PIB per capita (2020):** R\$ 17.903,87  
**Benefícios da Previdência Social (2022):** R\$ 78.125.881,38  
**Beneficiários da Previdência Social (dez – 2022):** 5.295  
**Auxílio Brasil (2022):** R\$ 29.650.783  
**Famílias Beneficiárias do Auxílio Brasil (2022):** 6.440  
**Instituições financeiras (mar – 2023):** Banco do Brasil (agência e atendimento eletrônico) e Bradesco (atendimento e atendimento eletrônico)

FINANÇAS PÚBLICAS

**Receita Total (2022):** R\$ 138.684.624,95  
**Receita Tributária (2022):** R\$ 7.128.879,35  
**Cota-parte do FPM (2022):** R\$ 34.540.732,33  
**Transferência do SUS (2022):** R\$ 1.442.7173,98  
**Cota-parte do ICMS (2022):** R\$ 13.474.737,42  
**Fundeb (2022):** R\$ 53.628.606,09  
**Despesa Total (2022):** R\$ 149.263.240,88  
**Despesa de Pessoal (2022)\*:** R\$ 62.147.272,07  
\* O dado é referente ao terceiro quadrimestre (set-dez).

EDUCAÇÃO

**Escolas de educação infantil (2022):** 28  
**Escolas de ensino fundamental (2022):** 25  
**Escolas de ensino médio (2022):** 5  
**Escolas de educação profissional (2022):** 2  
**Escolas em áreas indígenas (2022):** -  
**Instituições de ensino superior presenciais (2023):** IFCE  
**Matrículas da educação infantil (2022):** 2.020  
**Matrículas do ensino fundamental (2022):** 5.139  
**Matrículas do ensino médio (2022):** 1.619  
**Taxa de abandono (2021)**  
**Anos iniciais (até o 5º ano):** 0  
**Anos finais (do 6º ao 9º ano):** 0  
**Ensino médio:** 1,4  
**Nota do Ideb (2021)**  
**Anos iniciais (até o 5º ano):** 6,1  
**Anos finais (do 6º ao 9º ano):** 5,2  
**Ensino médio:** 4,7

SAÚDE

**Transferência SUS hab/ano (2022):** R\$ 374,36  
**Cobertura Saúde da Família (dez – 2022):** 97,44%  
**Taxa de Mortalidade Infantil (2022)\*:** 8,87%  
\* A cada mil nascidos vivos. Segundo informado pela Secretaria da Saúde do Estado, os dados estão sujeitos a revisão.

CULTURA

**Meios de comunicação social:** -  
**Padroeiro:** São José  
**Equipamentos culturais:** uma biblioteca, um museu e um ponto de cultura

SEGURANÇA PÚBLICA

**AIS 14**  
**Polícia Militar:** (88) 3611 0484 / 3677 4264  
**Polícia Civil:** (88) 3677 4711 / 3677 4291 / 3611 7808  
**Corpo de Bombeiros:** (88) 3677 4660  
**Pefoce Região Norte:** (88) 3614 5485  
**CVLIs (2022):** 10

JUSTIÇA

Fórum Doutor Moacir Gomes Sobreira  
Entrância intermediária  
☎ (88) 3634 1127 / 3634 1524 / 3634 1530  
**Varas:** 1  
**Promotorias:** 1  
**Defensores:** -  
**Cartório eleitoral:** (85) 3453 3573 (vinculado a Ibiapina)

POLÍTICA

**Eleitores (abr – 2023):** 25.397  
**Deputados federais mais votados (2022):** Júnior Mano (E) – 2.485 votos, Domingos Neto (E) – 2.114 votos, Leônidas Cristino (S) – 2.026  
**Deputados estaduais mais votados (2022):** Agenor Neto (E) – 3.474 votos, Romeu Aldigueri (E) – 1.816 votos, Marcos Sobreira (E) – 1.662 votos  
**Vereadores mais votados (2020):** Marlito (E) – 1.336 votos, Amadeu (E) – 973 votos, Antonio José (E) – 928 votos

ADMINISTRAÇÃO PÚBLICA

**Ranking ICGM (2021)\*:** 21º (de 68)  
☎ (88) 3634 1300  
**Prefeito:** Renê de Almeida Vasconcelos (Renê)  
**Vereadores:** 13  
**Distritos:** Araticum, Jaburuna, Nova Veneza e Ubajara  
**CNPJ:** 07.735.541/0001-07  
\* População acima de 20 mil e menor que 50 mil habitantes.



THAIS MESQUITA, EM 22/1/2020

O ARTISTA PLÁSTICO RIAN FONTENELE É UBAJARENSE



DADOS GERAIS

**CEP:** 62350-000 a 62359-999  
**Distância de Fortaleza:** 326,1 km  
**Tempo estimado de viagem:** 5h26min  
**Principais vias de acesso:** BR-222 / BR-403 / CE-187 / CE-253 / CE-321  
**Localização:** microrregião da Ibiapaba  
**Municípios limítrofes:** Coreaú, Frecheirinha, Ibiapina, Mucambo, Tianguá (e estado do Piauí)

RANKING PIB CE

2011	49º
2012	48º
2013	49º
2014	52º
2015	47º
2016	42º
2017	39º
2018	34º
2019	37º
2020	37º

UNIDADE DE CONSERVAÇÃO

**Federal:** APA Serra da Ibiapaba e Parque Nacional de Ubajara

SELO UNICEF

2013-2016  
2017-2020  
**IDM (2018):** 36,34 (21º no Ceará)  
**IDH (2010):** 0,648 (25º no Ceará e 3.156º no Brasil)





REPRODUÇÃO/GOVERNO DO CEARÁ

O MUNICÍPIO DE UMARI ESTÁ LOCALIZADO NA MICRORREGIÃO DE LAVRAS DA MANGABEIRA



DADOS GERAIS

**CEP:** 63310-000 a 63319-999  
**Distância de Fortaleza:** 402,3 km  
**Tempo estimado de viagem:** 6h42min  
**Principais vias de acesso:** BR-116 / BR-122 / BR-226 / CE-138 / CE-284 / CE-368 / CE-371  
**Localização:** microrregião de Lavras da Mangabeira  
**Municípios limítrofes:** Baixo, Icó, Lavras da Mangabeira (e estado da Paraíba)

RANKING PIB CE

<b>2011</b>	177º
<b>2012</b>	178º
<b>2013</b>	177º
<b>2014</b>	179º
<b>2015</b>	180º
<b>2016</b>	178º
<b>2017</b>	181º
<b>2018</b>	180º
<b>2019</b>	180º
<b>2020</b>	180º
<b>IDM (2018):</b>	11,89 (178º no Ceará)
<b>IDH (2010):</b>	0,591 (150º no Ceará e 4.372º no Brasil)

# UMARI

HISTÓRIA

**Data de aniversário:** 15/9  
**Toponímia:** proveniente da denominação de árvore existente na região, pertencente à família das leguminosas Papilionóidas  
**Gentílico:** umariense

DEMOGRAFIA

**População (Censo 2022):** 6.871  
**População (Censo 2010):** 7.545  
**Total de homens (Censo 2010):** 3.772  
**Total de mulheres (Censo 2010):** 3.773  
**População urbana (Censo 2010):** 3.918  
**População rural (Censo 2010):** 3.627  
**Densidade demográfica hab/km² (Censo 2022):** 26,11

GEOGRAFIA

**Área:** 263,2 km²  
**Latitude:** 6° 38' 40''  
**Longitude:** 38° 42' 01''  
**Altitude:** 290 m  
**Clima:** tropical quente semiárido, com chuvas de fevereiro a abril  
**Relevo:** serras secas e sertões  
**Vegetação:** caatinga arbustiva densa e floresta caducifólia espinhosa (caatinga arbórea)  
**Precipitação pluviométrica (média em 2022):** 1.132,3 mm

INFRAESTRUTURA

**Domicílios (Censo 2022):** 3.139  
**Serviço de água urbano (habitantes – 2021)\*:** 4.013  
**Esgoto urbano (habitantes – 2021)\*:** 0  
**Serviço de água rural (habitantes – 2021)\*:** 610  
**Acessos de Banda Larga Fixa (fev – 2023):** 682  
**Cinturão Digital:** sim  
\* De acordo com a SCidades, os dados de 2022 estão em consolidação e conferência por parte dos municípios.

ECONOMIA

**PIB (2020):** R\$ 64.509.910  
Agropecuária (2020): R\$ 12.273.910  
Indústria (2020): R\$ 2.513.880  
Serviços (2020): R\$ 14.319.880  
Serviços públicos (2020): R\$ 33.535.040  
Impostos, líquidos de subsídios, sobre produtos (2020): R\$ 1.867.210  
**PIB per capita (2020):** R\$ 8.338,92  
**Benefícios da Previdência Social (2022):** R\$ 13.814.893,85  
**Beneficiários da Previdência Social (dez – 2022):** 995  
**Auxílio Brasil (2022):** R\$ 7.267.431  
**Famílias Beneficiárias do Auxílio Brasil (2022):** 1.431  
**Instituições financeiras (mar – 2023):** Bradesco (atendimento eletrônico)

FINANÇAS PÚBLICAS

**Receita Total (2022):** R\$ 36.361.953,77  
**Receita Tributária (2022):** R\$ 758.167,33  
**Cota-parte do FPM (2022):** R\$ 12.952.774,77  
**Transferência do SUS (2022):** R\$ 4.744.611,90  
**Cota-parte do ICMS (2022):** R\$ 5.477.650,29  
**Fundeb (2022):** R\$ 7.343.358,88  
**Despesa Total (2022):** R\$ 34.736.410  
**Despesa de Pessoal (2022)\*:** R\$ 16.092.629,53  
\* O dado é referente ao terceiro quadrimestre (set-dez).

EDUCAÇÃO

**Escolas de educação infantil (2022):** 6  
**Escolas de ensino fundamental (2022):** 8  
**Escolas de ensino médio (2022):** 1  
**Escolas de educação profissional (2022):** 0  
**Escolas em áreas indígenas (2022):** -  
**Instituições de ensino superior presenciais (2023):** -  
**Matrículas da educação infantil (2022):** 255  
**Matrículas do ensino fundamental (2022):** 823  
**Matrículas do ensino médio (2022):** 288  
**Taxa de abandono (2021)**  
**Anos iniciais (até o 5º ano):** 0,2  
**Anos finais (do 6º ao 9º ano):** 0  
**Ensino médio:** 0  
**Nota do Ideb (2021)**  
**Anos iniciais (até o 5º ano):** 5  
**Anos finais (do 6º ao 9º ano):** 5,1  
**Ensino médio:** 3,7

**SAÚDE**  
**Transferência SUS hab/ano (2022):** R\$ 549,55  
**Cobertura Saúde da Família (dez – 2022):** 100%  
**Taxa de Mortalidade Infantil (2022)\*:** 0%  
\* A cada mil nascidos vivos. Segundo informado pela Secretaria da Saúde do Estado, os dados estão sujeitos a revisão.

CULTURA

**Meios de comunicação social:** -  
**Tesouros Vivos:** Mestre da Cultura 2022 - Mestra Ana da Rabeca  
**Padroeiro:** São Gonçalo do Amarante  
**Equipamentos culturais:** uma biblioteca e um ponto de cultura

SEGURANÇA PÚBLICA

**AIS 21**  
**Polícia Militar:** (88) 3412 1690  
**Polícia Civil:** (88) 3581 0307  
**Corpo de Bombeiros:** (88) 3581 9130  
**Pefoce Região Centro Sul:** (88) 3581 7469  
**CVLIs (2022):** 1

JUSTIÇA

Fórum Desembargador Ernani Barreira Porto  
Comarca vinculada a Ipaumirim  
☎ (88) 3567 1164 / 3567 1581  
**Varas:** -  
**Promotorias:** -  
**Defensores:** -  
**Cartório eleitoral:** (85) 3453 3515 (vinculado a Icó)

POLÍTICA

**Eleitores (abr – 2023):** 6.421  
**Deputados federais mais votados (2022):** Matheus Noronha (E) – 1.901 votos, Guimarães do PT (E) – 846 votos, Yury do Paredão (E) – 357 votos  
**Deputados estaduais mais votados (2022):** Oriel Filho (E) – 2.516 votos, Marcos Sobreira (E) – 780 votos, Marcelo da Granja (S) – 179 votos  
**Vereadores mais votados (2020):** Klebson Izidro (E) – 435 votos, Lili de Bem (E) – 364 votos, Guebel (E) – 352 votos

ADMINISTRAÇÃO PÚBLICA

**Ranking ICGM (2021)\*:** 64º (de 79)  
🌐 www.umari.ce.gov.br  
☎ (88) 3578 1161  
**Prefeito:** Alex Sandro Rufino Ferreira (Sandro Rufino)  
**Vereadores:** 9  
**Distritos:** Pio X e Umari  
**CNPJ:** 07.520.372/0001-98  
\* População de até 20 mil habitantes.

# UMIRIM

HISTÓRIA

**Data de aniversário:** 5/2  
**Toponímia:** palavra originária do tupi, que significa rio pequeno ou riacho  
**Gentílico:** umiriense

DEMOGRAFIA

**População (Censo 2022):** 17.470  
**População (Censo 2010):** 18.802  
**Total de homens (Censo 2010):** 9.641  
**Total de mulheres (Censo 2010):** 9.161  
**População urbana (Censo 2010):** 11.091  
**População rural (Censo 2010):** 7.711  
**Densidade demográfica hab/km² (Censo 2022):** 55,35

GEOGRAFIA

**Área:** 315,6 km²  
**Latitude:** 3° 40' 37''  
**Longitude:** 39° 20' 56''  
**Altitude:** 60 m  
**Clima:** tropical quente semiárido e tropical quente semiárido brando, com chuvas de janeiro a maio  
**Relevo:** planície ribeirinha, serras secas, serras úmidas e sertões  
**Vegetação:** caatinga arbustiva densa, complexo vegetacional da zona litorânea e floresta subcaducifólia tropical pluvial (mata seca)  
**Precipitação pluviométrica (média em 2022):** 1.219 mm

INFRAESTRUTURA

**Domicílios (Censo 2022):** 7.600  
**Serviço de água urbano (habitantes – 2021)\*:** 11.765  
**Esgoto urbano (habitantes – 2021)\*:** 0  
**Serviço de água rural (habitantes – 2021)\*:** 2.355  
**Acessos de Banda Larga Fixa (fev – 2023):** 799  
**Cinturão Digital:** sim  
\* De acordo com a SCidades, os dados de 2022 estão em consolidação e conferência por parte dos municípios.

ECONOMIA

**PIB (2020):** R\$ 159.838.580  
Agropecuária (2020): R\$ 24.893.430  
Indústria (2020): R\$ 7.338.460  
Serviços (2020): R\$ 38.275.550  
Serviços públicos (2020): R\$ 80.592.790  
Impostos, líquidos de subsídios, sobre produtos (2020): R\$ 8.738.350  
**PIB per capita (2020):** R\$ 8.030,88  
**Benefícios da Previdência Social (2022):** R\$ 35.820.576,79  
**Beneficiários da Previdência Social (dez – 2022):** 2.602  
**Auxílio Brasil (2022):** R\$ 18.606.984  
**Famílias Beneficiárias do Auxílio Brasil (2022):** 3.531  
**Instituições financeiras (mar – 2023):** Banco do Brasil (atendimento e atendimento eletrônico) e Bradesco (atendimento e atendimento eletrônico)

FINANÇAS PÚBLICAS

**Receita Total (2022):** R\$ 67.386.379,04  
**Receita Tributária (2022):** R\$ 2.127.303,7  
**Cota-parte do FPM (2022):** R\$ 25.905.529,25  
**Transferência do SUS (2022):** R\$ 4.455.463,06  
**Cota-parte do ICMS (2022):** R\$ 5.588.218,08  
**Fundeb (2022):** R\$ 23.484.610,48  
**Despesa Total (2022):** R\$ 78.737.526,28  
**Despesa de Pessoal (2022)\*:** R\$ 34.974.242,56  
\* O dado é referente ao terceiro quadrimestre (set-dez).

EDUCAÇÃO

**Escolas de educação infantil (2022):** 11  
**Escolas de ensino fundamental (2022):** 13  
**Escolas de ensino médio (2022):** 2  
**Escolas de educação profissional (2022):** 1  
**Escolas em áreas indígenas (2022):** -  
**Instituições de ensino superior presenciais (2023):** IFCE  
**Matrículas da educação infantil (2022):** 939  
**Matrículas do ensino fundamental (2022):** 2.555  
**Matrículas do ensino médio (2022):** 705  
**Taxa de abandono (2021)**  
**Anos iniciais (até o 5º ano):** 0  
**Anos finais (do 6º ao 9º ano):** 0  
**Ensino médio:** 2,3  
**Nota do Ideb (2021)**  
**Anos iniciais (até o 5º ano):** 5,2  
**Anos finais (do 6º ao 9º ano):** 4,6  
**Ensino médio:** 3,5

SAÚDE

**Transferência SUS hab/ano (2022):** R\$ 231,64  
**Cobertura Saúde da Família (dez – 2022):** 68,46%  
**Taxa de Mortalidade Infantil (2022)\*:** 12,20%  
\* A cada mil nascidos vivos. Segundo informado pela Secretaria da Saúde do Estado, os dados estão sujeitos a revisão.

CULTURA

**Meios de comunicação social:** -  
**Padroeira:** Nossa Senhora da Natividade  
**Equipamentos culturais:** uma biblioteca e um ponto de cultura

SEGURANÇA PÚBLICA

**AIS 17**  
**Polícia Militar:** (88) 3673 7033  
**Polícia Civil:** (88) 3673 7042  
**Corpo de Bombeiros:** (85) 3631 3649  
**Pefoce Região do Vale do Curu:** (85) 98402 6520 / 6527  
**CVLIs (2022):** 5



DIVULGAÇÃO/PREFEITURA DE UMIRIM

O AÇUDE DE CAXITORÉ ESTÁ LOCALIZADO EM UMIRIM



DADOS GERAIS

**CEP:** 62660-000 a 62664-999  
**Distância de Fortaleza:** 98,4 km  
**Tempo estimado de viagem:** 1h38min  
**Principal via de acesso:** BR-222  
**Localização:** microrregião de Uruburetama  
**Municípios limítrofes:** Itapajé, Pentecoste, São Luís do Curu, Trairi, Tururu e Uruburetama

RANKING PIB CE

<b>2011</b>	123º
<b>2012</b>	120º
<b>2013</b>	123º
<b>2014</b>	124º
<b>2015</b>	122º
<b>2016</b>	119º
<b>2017</b>	120º
<b>2018</b>	109º
<b>2019</b>	113º
<b>2020</b>	124º

SELO UNICEF

2003-2004  
2005-2006  
2007-2008  
2017-2020  
**IDM (2018):** 22,01 (104º no Ceará)  
**IDH (2010):** 0,587 (156º no Ceará e 4.467º no Brasil)





DIVULGAÇÃO/JARBAS OLIVEIRA

A ATRIZ FLORINDA BOLKAN É URUBURETAMENSE



#### DADOS GERAIS

**CEP:** 62650-000 a 62654-999  
**Distância de Fortaleza:** 119,5 km  
**Tempo estimado de viagem:** 1h59min  
**Principais vias de acesso:** BR-222 / BR-402 / CE-139 / CE-243  
**Localização:** microrregião de Uruburetama  
**Municípios limítrofes:** Itapajé, Itapipoca, Tururu e Umirim

#### RANKING PIB CE

<b>2011</b>	55º
<b>2012</b>	49º
<b>2013</b>	56º
<b>2014</b>	57º
<b>2015</b>	56º
<b>2016</b>	44º
<b>2017</b>	42º
<b>2018</b>	58º
<b>2019</b>	69º
<b>2020</b>	79º

**IDM (2018):** 34,50 (27º no Ceará)  
**IDH (2010):** 0,639 (35º no Ceará e 3.312º no Brasil)

# URUBURETAMA

#### HISTÓRIA

**Data de aniversário:** 1º/8  
**Toponímia:** palavra originária do tupi, que significa “Serra dos Urubus”  
**Gentílico:** uruburetamense

#### DEMOGRAFIA

**População (Censo 2022):** 20.189  
**População (Censo 2010):** 19.765  
**Total de homens (Censo 2010):** 9.925  
**Total de mulheres (Censo 2010):** 9.840  
**População urbana (Censo 2010):** 14.689  
**População rural (Censo 2010):** 5.076  
**Densidade demográfica hab/km² (Censo 2022):** 203,11

#### GEOGRAFIA

**Área:** 99,40 km²  
**Latitude:** 3º 37’ 31”  
**Longitude:** 39º 30’ 27”  
**Altitude:** 110 m  
**Clima:** tropical quente semiárido, com chuvas de fevereiro a abril  
**Relevo:** serras secas, serras úmidas e sertões  
**Vegetação:** floresta subcaducifólia tropical pluvial (mata seca) e floresta subperenifólia tropical pluvio-nebular (mata úmida)  
**Precipitação pluviométrica (média em 2022):** 1.552,6 mm

#### INFRAESTRUTURA

**Domicílios (Censo 2022):** 7.969  
**Serviço de água urbano (habitantes – 2021)\*:** 14.684  
**Esgoto urbano (habitantes – 2021)\*:** 0  
**Serviço de água rural (habitantes – 2021)\*:** 967  
**Acessos de Banda Larga Fixa (fev – 2023):** 594  
**Cinturão Digital:** não  
\* De acordo com a SCidades, os dados de 2022 estão em consolidação e conferência por parte dos municípios.

#### ECONOMIA

**PIB (2020):** R\$ 272.190.700  
Agropecuária (2020): R\$ 52.589.260  
Indústria (2020): R\$ 47.998.590  
Serviços (2020): R\$ 62.954.070  
Serviços públicos (2020): R\$ 95.951.200  
Impostos, líquidos de subsídios, sobre produtos (2020): R\$ 12.697.590  
**PIB per capita (2020):** R\$ 12.349,85  
**Benefícios da Previdência Social (2022):** R\$ 59.043.352,09  
**Beneficiários da Previdência Social (dez – 2022):** 4.189  
**Auxílio Brasil (2022):** R\$ 23.589.112  
**Famílias Beneficiárias do Auxílio Brasil (2022):** 5.295  
**Instituições financeiras (mar – 2023):** Banco do Brasil (agência e atendimento eletrônico) e Bradesco (atendimento e atendimento eletrônico)

#### FINANÇAS PÚBLICAS

**Receita Total (2022):** R\$ 84.539.872,89  
**Receita Tributária (2022):** R\$ 2.894.874,66  
**Cota-parte do FPM (2022):** R\$ 25.905.549,25  
**Transferência do SUS (2022):** R\$ 10.417.500,96  
**Cota-parte do ICMS (2022):** R\$ 7.589.078,11  
**Fundeb (2022):** R\$ 30.253.635,19  
**Despesa Total (2022):** R\$ 84.403.740,12  
**Despesa de Pessoal (2022)\*:** R\$ 42.346.652,83  
\* O dado é referente ao terceiro quadrimestre (set-dez).

#### EDUCAÇÃO

**Escolas de educação infantil (2022):** 22  
**Escolas de ensino fundamental (2022):** 28  
**Escolas de ensino médio (2022):** 3  
**Escolas de educação profissional (2022):** 3  
**Escolas em áreas indígenas (2022):** -  
**Instituições de ensino superior presenciais (2023):** -  
**Matrículas da educação infantil (2022):** 1.175  
**Matrículas do ensino fundamental (2022):** 3.078  
**Matrículas do ensino médio (2022):** 1.204  
**Taxa de abandono (2021)**  
**Anos iniciais (até o 5º ano):** 0  
**Anos finais (do 6º ao 9º ano):** 0  
**Ensino médio:** 0,2  
**Nota do Ideb (2021)**  
**Anos iniciais (até o 5º ano):** 5,4  
**Anos finais (do 6º ao 9º ano):** 4,8  
**Ensino médio:** 4,5

#### SAÚDE

**Transferência SUS hab/ano (2022):** R\$ 581  
**Cobertura Saúde da Família (dez – 2022):** 100%  
**Taxa de Mortalidade Infantil (2022)\*:** 12,86%  
\* A cada mil nascidos vivos. Segundo informado pela Secretaria da Saúde do Estado, os dados estão sujeitos a revisão.

#### CULTURA

**Meios de comunicação social:** -  
**Padroeiro:** São João Batista  
**Equipamentos culturais:** uma biblioteca e um museu

#### SEGURANÇA PÚBLICA

**AIS 17**  
**Polícia Militar:** (88) 3673 7033  
**Polícia Civil:** (88) 3673 7042  
**Corpo de Bombeiros:** (85) 3631 3649  
**Pefoce Região do Vale do Curu:** (85) 98402 6520 / 6527  
**CVLIs (2022):** 5

#### JUSTIÇA

Fórum Desembargador José Jaime de Oliveira Praxedes  
Entrância intermediária  
☎ (85) 3353 1137 / 3353 1155  
**Varas:** 2  
**Promotorias:** 2  
**Defensores:** -  
**Cartório eleitoral:** (85) 3453 3523

#### POLÍTICA

**Eleitores (abr – 2023):** 17.548  
**Deputados federais mais votados (2022):** Moses Rodrigues (E) – 4.706 votos, Júnior Mano (E) – 2.341 votos, Eunício (E) – 1.190 votos  
**Deputados estaduais mais votados (2022):** Osmar Baquit (E) – 4.503 votos, Tin Gomes (S) – 2.204 votos, Leonardo Araújo (S) – 1.278 votos  
**Vereadores mais votados (2020):** Barroso Capelão (E) – 686 votos, Laeste (E) – 640 votos, Nanan do Severino (E) – 630 votos

#### ADMINISTRAÇÃO PÚBLICA

**Ranking ICGM (2021)\*:** 53º (de 68)  
☎ www.uruburetama.ce.gov.br  
☎ (85) 3353 1205  
**Prefeito:** Francisco Aldir Chaves da Silva (Branco do Angelim)  
**Vereadores:** 11  
**Distritos:** Itacolomy, Mundaú, Retiro, Santa Luzia e Uruburetama  
**CNPJ:** 07.623.069/0001-10  
\* População acima de 20 mil e menor que 50 mil habitantes.

# URUOCA

#### HISTÓRIA

**Data de aniversário:** 26/3  
**Toponímia:** palavra originária do tupi, que significa “lugar onde se habitam os urus”  
**Gentílico:** uruocuense

#### DEMOGRAFIA

**População (Censo 2022):** 13.746  
**População (Censo 2010):** 12.883  
**Total de homens (Censo 2010):** 6.498  
**Total de mulheres (Censo 2010):** 6.385  
**População urbana (Censo 2010):** 7.671  
**População rural (Censo 2010):** 5.212  
**Densidade demográfica hab/km² (Censo 2022):** 19,7

#### GEOGRAFIA

**Área:** 697,7 km²  
**Latitude:** 3º 18’ 59”  
**Longitude:** 40º 33’ 36”  
**Altitude:** 70 m  
**Clima:** tropical quente semiárido e tropical quente semiárido brando, com chuvas de janeiro a abril  
**Relevo:** serras secas e sertões  
**Vegetação:** caatinga arbustiva aberta, caatinga arbustiva densa, complexo vegetacional da zona litorânea e floresta caducifólia espinhosa (caatinga arbórea)  
**Precipitação pluviométrica (média em 2022):** 1.154,2 mm

#### INFRAESTRUTURA

**Domicílios (Censo 2022):** 5.936  
**Serviço de água urbano (habitantes – 2021)\*:** 5.075  
**Esgoto urbano (habitantes – 2021)\*:** 2.086  
**Serviço de água rural (habitantes – 2021)\*:** 4.968  
**Acessos de Banda Larga Fixa (fev – 2023):** 409  
**Cinturão Digital:** sim  
\* De acordo com a SCidades, os dados de 2022 estão em consolidação e conferência por parte dos municípios.

#### ECONOMIA

**PIB (2020):** R\$ 193.060.240  
Agropecuária (2020): R\$ 25.601.000  
Indústria (2020): R\$ 47.191.820  
Serviços (2020): R\$ 47.274.910  
Serviços públicos (2020): R\$ 65.545.180  
Impostos, líquidos de subsídios, sobre produtos (2020): R\$ 7.447.340  
**PIB per capita (2020):** R\$ 13.874,25  
**Benefícios da Previdência Social (2022):** R\$ 30.424.410,59  
**Beneficiários da Previdência Social (dez – 2022):** 2.077  
**Auxílio Brasil (2022):** R\$ 12.344.311  
**Famílias Beneficiárias do Auxílio Brasil (2022):** 2.730  
**Instituições financeiras (mar – 2023):** Banco do Brasil (atendimento e atendimento eletrônico) e Bradesco (atendimento e atendimento eletrônico)

#### FINANÇAS PÚBLICAS

**Receita Total (2022):** R\$ 71.798.156,29  
**Receita Tributária (2022):** R\$ 2.727.708,47  
**Cota-parte do FPM (2022):** R\$ 21.587.957,78  
**Transferência do SUS (2022):** R\$ 4.124.847,09  
**Cota-parte do ICMS (2022):** R\$ 10.127.560,38  
**Fundeb (2022):** R\$ 20.241.136,94  
**Despesa Total (2022):** R\$ 79.246.829,68  
**Despesa de Pessoal (2022)\*:** R\$ 30.528.967,47  
\* O dado é referente ao terceiro quadrimestre (set-dez).

#### EDUCAÇÃO

**Escolas de educação infantil (2022):** 9  
**Escolas de ensino fundamental (2022):** 10  
**Escolas de ensino médio (2022):** 1  
**Escolas de educação profissional (2022):** 1  
**Escolas em áreas indígenas (2022):** -  
**Instituições de ensino superior presenciais (2023):** -  
**Matrículas da educação infantil (2022):** 825  
**Matrículas do ensino fundamental (2022):** 1.758  
**Matrículas do ensino médio (2022):** 486  
**Taxa de abandono (2021)**  
**Anos iniciais (até o 5º ano):** 0  
**Anos finais (do 6º ao 9º ano):** 0  
**Ensino médio:** 0  
**Nota do Ideb (2021)**  
**Anos iniciais (até o 5º ano):** 8,4  
**Anos finais (do 6º ao 9º ano):** 7,7  
**Ensino médio:** 4,5

#### SAÚDE

**Transferência SUS hab/ano (2022):** R\$ 294,88  
**Cobertura Saúde da Família (dez – 2022):** 99,14%  
**Taxa de Mortalidade Infantil (2022)\*:** 5,78%  
\* A cada mil nascidos vivos. Segundo informado pela Secretaria da Saúde do Estado, os dados estão sujeitos a revisão.

#### CULTURA

**Meios de comunicação social:** -  
**Padroeira:** Nossa Senhora do Livramento  
**Equipamentos culturais:** uma biblioteca

#### SEGURANÇA PÚBLICA

**AIS 14**  
**Polícia Militar:** (88) 3611 0484 / 3677 4264  
**Polícia Civil:** (88) 3677 4711 / 3677 4291 / 3611 7808  
**Corpo de Bombeiros:** (88) 3677 4660  
**Pefoce Região Norte:** (88) 3614 5485  
**CVLIs (2022):** 3

#### JUSTIÇA

Fórum Desembargador Carlos Facundo Entrância agregada  
**Telefones:** (88) 3648 1116 / 1153  
**Varas:** 1  
**Promotorias:** 1  
**Defensores:** -  
**Cartório eleitoral:** (88) 3453 3525 (vinculado a Granja)

#### POLÍTICA

**Eleitores (abr – 2023):** 10.740  
**Deputados federais mais votados (2022):** Vaidon Oliveira (S) – 3.072 votos, Robério Monteiro (E) – 2.339 votos, Tadeu Oliveira (S) – 631 votos  
**Deputados estaduais mais votados (2022):** Sérgio Aguiar (E) – 4.962 votos, Romeu Aldigueri (E) – 1.102 votos, Zezinho Albuquerque (E) – 214 votos  
**Vereadores mais votados (2020):** Irmão Gean (E) – 1.143 votos, Gago (E) – 907 votos, Junior Maçal (E) – 842 votos

#### ADMINISTRAÇÃO PÚBLICA

**Ranking ICGM (2021)\*:** 24º (de 79)  
☎ www.uruoca.ce.gov.br  
☎ (88) 3648 1078  
**Prefeito:** Jan Kennedy Paiva Aquino (Kennedy Aquino)  
**Vereadores:** 9  
**Distritos:** Campanário, Paracuá e Uruoca  
**CNPJ:** 07.667.926/0001-84  
\* População de até 20 mil habitantes.



REPRODUÇÃO/ INSTAGRAM PREFEITURA DE URUOCA

URUOQUENSE É O GENTÍLICO DO MUNICÍPIO



#### DADOS GERAIS

**CEP:** 62460-000 a 62469-999  
**Distância de Fortaleza:** 295,6 km  
**Tempo estimado de viagem:** 4h55min  
**Principais vias de acesso:** BR-222 / BR-403 / CE-240 / CE-354 / CE-362  
**Localização:** microrregião de Coreau  
**Municípios limítrofes:** Granja, Martinópole, Moraujo, Senador Sá e Tianguá

#### RANKING PIB CE

<b>2011</b>	150º
<b>2012</b>	144º
<b>2013</b>	148º
<b>2014</b>	132º
<b>2015</b>	116º
<b>2016</b>	128º
<b>2017</b>	110º
<b>2018</b>	100º
<b>2019</b>	105º
<b>2020</b>	105º

#### SELO UNICEF

2003-2004  
2007-2008  
2017-2020  
**IDM (2018):** 25,71 (68º no Ceará)  
**IDH (2010):** 0,566 (179º no Ceará e 4.921º no Brasil)





AURÉLIO ALVES/O POVO

O ESCRITOR MAILSON FURTADO FUNDOU A CIA. TEATRAL CRIANDO ARTE, EM VARJOTA



#### DADOS GERAIS

**CEP:** 62265-000 a 62269-999  
**Distância de Fortaleza:** 272,7 km  
**Tempo estimado de viagem:** 4h32min  
**Principais vias de acesso:** BR-020 / BR-222 / BR-403 / CE-176 / CE-257 / CE-366  
**Localização:** microrregião de Ipu  
**Municípios limítrofes:** Cariré, Pires Ferreira, Reriutaba e Santa Quitéria

#### RANKING PIB CE

<b>2011</b>	84º
<b>2012</b>	78º
<b>2013</b>	87º
<b>2014</b>	68º
<b>2015</b>	93º
<b>2016</b>	68º
<b>2017</b>	70º
<b>2018</b>	71º
<b>2019</b>	63º
<b>2020</b>	64º

**IDM (2018):** 28,34 (49º no Ceará)  
**IDH (2010):** 0,611 (95º no Ceará e 3.884º no Brasil)

# VARJOTA

#### HISTÓRIA

**Data de aniversário:** 5/2  
**Toponímia:** proveniente da configuração geomorfológica do terreno, no qual destacam-se pequenas várzeas  
**Gentílico:** varjotense

#### DEMOGRAFIA

**População (Censo 2022):** 18.105  
**População (Censo 2010):** 17.593  
**Total de homens (Censo 2010):** 8.705  
**Total de mulheres (Censo 2010):** 8.888  
**População urbana (Censo 2010):** 14.416  
**População rural (Censo 2010):** 3.177  
**Densidade demográfica hab/km² (Censo 2022):** 101,01

#### GEOGRAFIA

**Área:** 179,2 km²  
**Latitude:** 4º 11' 29''  
**Longitude:** 40º 28' 42''  
**Altitude:** 160 m  
**Clima:** tropical quente semiárido, com chuvas de fevereiro a abril  
**Relevo:** sertões  
**Vegetação:** caatinga arbustiva aberta e floresta caducifólia espinhosa (caatinga arbórea)  
**Precipitação pluviométrica (média em 2022):** 943,4 mm

#### INFRAESTRUTURA

**Domicílios (Censo 2022):** 7.488  
**Serviço de água urbano (habitantes – 2021)\*:** 14.226  
**Esgoto urbano (habitantes – 2021)\*:** 0  
**Serviço de água rural (habitantes – 2021)\*:** 0  
**Acessos de Banda Larga Fixa (fev – 2023):** 1.796  
**Cinturão Digital:** sim  
\* De acordo com a SCidades, os dados de 2022 estão em consolidação e conferência por parte dos municípios.

#### ECONOMIA

**PIB (2020):** R\$ 358.163.550  
Agropecuária (2020): R\$ 148.880.210  
Indústria (2020): R\$ 16.944.950  
Serviços (2020): R\$ 98.126.130  
Serviços públicos (2020): R\$ 79.549.360  
Impostos, líquidos de subsídios, sobre produtos (2020): R\$ 14.662.910  
**PIB per capita (2020):** R\$ 19.390,59  
**Benefícios da Previdência Social (2022):** R\$ 68.756.401,25  
**Beneficiários da Previdência Social (dez – 2022):** 4.719  
**Auxílio Brasil (2022):** R\$ 13.864.147  
**Famílias Beneficiárias do Auxílio Brasil (2022):** 3.086  
**Instituições financeiras (mar – 2023):** Bradesco (agência e atendimento eletrônico)

#### FINANÇAS PÚBLICAS

**Receita Total (2022):** R\$ 92.098.001,28  
**Receita Tributária (2022):** R\$ 3.977.117,04  
**Cota-parte do FPM (2022):** R\$ 25.893.607,11  
**Transferência do SUS (2022):** R\$ 10.575.302,45  
**Cota-parte do ICMS (2022):** R\$ 8.356.764,33  
**Fundeb (2022):** R\$ 35.429.962,88  
**Despesa Total (2022):** R\$ 98.552.936,87  
**Despesa de Pessoal (2022)\*:** R\$ 41.132.373,36  
\* O dado é referente ao terceiro quadrimestre (set-dez).

#### EDUCAÇÃO

**Escolas de educação infantil (2022):** 17  
**Escolas de ensino fundamental (2022):** 20  
**Escolas de ensino médio (2022):** 1  
**Escolas de educação profissional (2022):** 0  
**Escolas em áreas indígenas (2022):** -  
**Instituições de ensino superior presenciais (2023):** -  
**Matrículas da educação infantil (2022):** 1.482  
**Matrículas do ensino fundamental (2022):** 2.498  
**Matrículas do ensino médio (2022):** 520

**Taxa de abandono (2021)**  
**Anos iniciais (até o 5º ano):** 0,1  
**Anos finais (do 6º ao 9º ano):** 0,1  
**Ensino médio:** 2,7  
**Nota do Ideb (2021)**  
**Anos iniciais (até o 5º ano):** 6,2  
**Anos finais (do 6º ao 9º ano):** 5,3  
**Ensino médio:** 4,2

#### SAÚDE

**Transferência SUS hab/ano (2022):** R\$ 560,07  
**Cobertura Saúde da Família (dez – 2022):** 100%  
**Taxa de Mortalidade Infantil (2022)\*:** 3,86%  
\* A cada mil nascidos vivos. Segundo informado pela Secretaria da Saúde do Estado, os dados estão sujeitos a revisão.

#### CULTURA

**Meios de comunicação social:** -  
**Patrimônio cultural imaterial:** Mestre da Cultura 2005 – Mestre Antônio Hortênsio (t)  
**Padroeira:** Nossa Senhora Sant'Ana  
**Equipamentos culturais:** uma biblioteca e um ponto de cultura

#### SEGURANÇA PÚBLICA

**AIS 16**  
**Polícia Militar:** (88) 3692 3511 / 3691 3020  
**Polícia Civil:** (88) 3692 3308  
**Corpo de Bombeiros:** (88) 3692 3384  
**Pefoce Região Norte:** (88) 3614 5485  
**CVLIs (2022):** 8

#### JUSTIÇA

Fórum Doutor Lúcio Gonçalves Brasil  
Comarca vinculada a Reriutaba  
☎ (88) 3637 2045  
**Varas:** -  
**Promotorias:** -  
**Defensores:** -  
**Cartório eleitoral:** (85) 3453 3565 (vinculado a Cariré)

#### POLÍTICA

**Eleitores (abr – 2023):** 16.688  
**Deputados federais mais votados (2022):** Leônidas Cristino (E) – 3.969 votos, Eunício (E) – 3.116 votos, Guimarães do PT (E) – 644 votos  
**Deputados estaduais mais votados (2022):** Lia Gomes (E) – 3.801 votos, Dannel Oliveira (E) – 2.462 votos, Agenor Neto (E) – 679 votos  
**Vereadores mais votados (2020):** Roberto do Garrone (E) – 835 votos, Antunino Martins (E) – 818 votos, Gonçalvesinho (E) – 784 votos

#### ADMINISTRAÇÃO PÚBLICA

**Ranking ICGM (2021)\*:** 45º (de 79)  
🌐 www.varjota.ce.gov.br  
☎ (88) 3639 1394 / 3639 1344  
**Prefeito:** Francisco Elmo Bezerra Monte (Elmo Monte)  
**Vereadores:** 11  
**Distritos:** Croatá e Varjota  
**CNPJ:** 07.673.114/0001-41  
\* População de até 20 mil habitantes.

# VÁRZEA ALEGRE

#### HISTÓRIA

**Data de aniversário:** 10/10  
**Toponímia:** sem nenhum esclarecimento histórico  
**Gentílico:** varzealegrense

#### DEMOGRAFIA

**População (Censo 2022):** 38.984  
**População (Censo 2010):** 38.434  
**Total de homens (Censo 2010):** 18.660  
**Total de mulheres (Censo 2010):** 19.774  
**População urbana (Censo 2010):** 23.896  
**População rural (Censo 2010):** 14.538  
**Densidade demográfica hab/km² (Censo 2022):** 46,97

#### GEOGRAFIA

**Área:** 830 km²  
**Latitude:** 6º 47' 29''  
**Longitude:** 39º 17' 49''  
**Altitude:** 300 m  
**Clima:** tropical quente semiárido e tropical quente semiárido brando, com chuvas de janeiro a abril  
**Relevo:** serras secas e sertões  
**Vegetação:** caatinga arbustiva aberta, caatinga arbustiva densa, cerrado e floresta caducifólia espinhosa (caatinga arbórea)  
**Precipitação pluviométrica (média em 2022):** 1.897,4 mm

#### INFRAESTRUTURA

**Domicílios (Censo 2022):** 17.842  
**Serviço de água urbano (habitantes – 2021)\*:** 23.267  
**Esgoto urbano (habitantes – 2021)\*:** 0  
**Serviço de água rural (habitantes – 2021)\*:** 2.150  
**Acessos de Banda Larga Fixa (fev – 2023):** 9.036  
**Cinturão Digital:** sim  
\* De acordo com a SCidades, os dados de 2022 estão em consolidação e conferência por parte dos municípios.

#### ECONOMIA

**PIB (2020):** R\$ 433.965.000  
Agropecuária (2020): R\$ 62.719.570  
Indústria (2020): R\$ 27.597.550  
Serviços (2020): R\$ 159.239.310  
Serviços públicos (2020): R\$ 156.864.980  
Impostos, líquidos de subsídios, sobre produtos (2020): R\$ 27.543.590  
**PIB per capita (2020):** R\$ 10.609,61  
**Benefícios da Previdência Social (2022):** R\$ 181.860.580,60  
**Beneficiários da Previdência Social (dez – 2022):** 12.591  
**Auxílio Brasil (2022):** R\$ 37.931.505  
**Famílias Beneficiárias do Auxílio Brasil (2022):** 7.700  
**Instituições financeiras (mar – 2023):** Banco do Brasil (agência e atendimento eletrônico), Caixa Econômica (agência e atendimento eletrônico) e Bradesco (agência)

#### FINANÇAS PÚBLICAS

**Receita Total (2022):** R\$ 143.467.419,81  
**Receita Tributária (2022):** R\$ 6.467.773,90  
**Cota-parte do FPM (2022):** R\$ 38.920.558,36  
**Transferência do SUS (2022):** R\$ 28.361.156,93  
**Cota-parte do ICMS (2022):** R\$ 8.442.328,89  
**Fundeb (2022):** R\$ 41.250.437,07  
**Despesa Total (2022):** R\$ 139.769.407,89  
**Despesa de Pessoal (2022)\*:** R\$ 67.388.025,05  
\* O dado é referente ao terceiro quadrimestre (set-dez).

#### EDUCAÇÃO

**Escolas de educação infantil (2022):** 28  
**Escolas de ensino fundamental (2022):** 27  
**Escolas de ensino médio (2022):** 4  
**Escolas de educação profissional (2022):** 2  
**Escolas em áreas indígenas (2022):** -  
**Instituições de ensino superior presenciais (2023):** -  
**Matrículas da educação infantil (2022):** 1.677  
**Matrículas do ensino fundamental (2022):** 4.778  
**Matrículas do ensino médio (2022):** 1.533  
**Taxa de abandono (2021)**  
**Anos iniciais (até o 5º ano):** 0  
**Anos finais (do 6º ao 9º ano):** 0  
**Ensino médio:** 0,2  
**Nota do Ideb (2021)**  
**Anos iniciais (até o 5º ano):** 6,1  
**Anos finais (do 6º ao 9º ano):** 4,9  
**Ensino médio:** 4,4

#### SAÚDE

**Transferência SUS hab/ano (2022):** R\$ 658,64  
**Cobertura Saúde da Família (dez – 2022):** 100%  
**Taxa de Mortalidade Infantil (2022)\*:** 12,44%  
\* A cada mil nascidos vivos. Segundo informado pela Secretaria da Saúde do Estado, os dados estão sujeitos a revisão.

#### CULTURA

**Meios de comunicação social:** Rádio Cultura de Várzea Alegre  
**Patrimônio histórico:** Igreja de São Caetano – tombamento estadual  
**Padroeiro:** São Raimundo Nonato  
**Equipamentos culturais:** uma biblioteca e um ponto de cultura



DIVULGAÇÃO/PREFEITURA DE VÁRZEA ALEGRE

O ANIVERSÁRIO DE VÁRZEA ALEGRE É CELEBRADO NO DIA 10 DE OUTUBRO



#### DADOS GERAIS

**CEP:** 63540-000 a 63559-999  
**Distância de Fortaleza:** 424,9 km  
**Tempo estimado de viagem:** 7h04min  
**Principais vias de acesso:** BR-122 / BR-230 / BR-404 / CE-060 / CE-153 / CE-253 / CE-566  
**Localização:** microrregião de Várzea Alegre  
**Municípios limítrofes:** Cariríaçua, Cariús, Cedro, Farias Brito, Granjeiro e Lavras da Mangabeira

#### RANKING PIB CE

<b>2011</b>	59º
<b>2012</b>	60º
<b>2013</b>	57º
<b>2014</b>	56º
<b>2015</b>	57º
<b>2016</b>	54º
<b>2017</b>	57º
<b>2018</b>	57º
<b>2019</b>	55º
<b>2020</b>	55º

#### SELO UNICEF

2005-2006  
2009-2012  
2013-2016  
2017-2020  
**IDM (2018):** 25,47 (69º no Ceará)  
**IDH (2010):** 0,629 (50º no Ceará e 3.501º no Brasil)





BARBARA MOIRA, EM 28/7/2021

O FARMACÊUTICO FELIZARDO PINHO PESSOA, NATURAL DE VIÇOSA DO CEARÁ, DESCOBRIU O CALAZAR NO CEARÁ



**DADOS GERAIS**

**CEP:** 62300-000 a 62319-999

**Distância de Fortaleza:** 360,5 km

**Tempo estimado de viagem:** 6h

**Principais vias de acesso:** BR-222 / BR-403 / CE-187

**Localização:** microrregião da Ibiapaba

**Municípios limítrofes:** Granja, Tianguá (e estado do Piauí)

**RANKING PIB CE**

<b>2011</b>	45º
<b>2012</b>	47º
<b>2013</b>	44º
<b>2014</b>	44º
<b>2015</b>	49º
<b>2016</b>	45º
<b>2017</b>	46º
<b>2018</b>	46º
<b>2019</b>	46º
<b>2020</b>	45º

**UNIDADE DE CONSERVAÇÃO**

**Estadual:** Parque Estadual das Carnaúbas

**SELO UNICEF**

1999-2000

2005-2006

2007-2008

2009-2012

2013-2016

2017-2020

**IDM (2018):** 28,76 (44º no Ceará)

**IDH (2010):** 0,571 (173º no Ceará e 4.827º no Brasil)

# VIÇOSA DO CEARÁ

**HISTÓRIA**

**Data de aniversário:** 7/7

**Toponímia:** proveniente da denominação de outras vilas, acrescentando do Ceará, Vila Viçosa Real, da América e Viçosa

**Gentílico:** viçosense

**DEMOGRAFIA**

**População (Censo 2022):** 59.712

**População (Censo 2010):** 54.955

**Total de homens (Censo 2010):** 27.663

**Total de mulheres (Censo 2010):** 27.292

**População urbana (Censo 2010):** 17.827

**População rural (Censo 2010):** 37.128

**Densidade demográfica hab/km² (Censo 2022):** 45,55

**GEOGRAFIA**

**Área:** 1.311 km²

**Latitude:** 3º 33’ 53’’

**Longitude:** 41º 05’ 30’’

**Altitude:** 685 m

**Clima:** tropical quente semiárido brando e tropical quente subúmido, com chuvas de janeiro a abril

**Relevo:** Planalto da Ibiapaba, serras secas e sertões

**Vegetação:** carrasco, floresta caducifólia espinhosa (caatinga arbórea), floresta subcaducifólia tropical pluvial (mata seca) e floresta subperenifólia tropical pluvio-nebular (mata úmida)

**Precipitação pluviométrica (média em 2022):** 1.101,9 mm

**INFRAESTRUTURA**

**Domicílios (Censo 2022):** 22.760

**Serviço de água urbano**

**(habitantes – 2021)\*:** 16.167

**Esgoto urbano**

**(habitantes – 2021)\*:** 3.565

**Serviço de água rural**

**(habitantes – 2021)\*:** 16.790

**Acessos de Banda Larga Fixa**

**(fev – 2023):** 3.412

**Cinturão Digital:** sim

\* De acordo com a SCidades, os dados de 2022 estão em consolidação e conferência por parte dos municípios.

**ECONOMIA**

**PIB (2020):** R\$ 507.424.940

Agropecuária (2020): R\$ 120.225.510

Indústria (2020): R\$ 16.990.540

Serviços (2020): R\$ 132.405.190

Serviços públicos (2020): R\$ 216.468.790

Impostos, líquidos de subsídios, sobre produtos (2020): R\$ 21.334.920

**PIB per capita (2020):** R\$ 8.262,90

**Benefícios da Previdência Social (2022):** R\$ 185.194.878,01

**Beneficiários da Previdência Social (dez – 2022):** 12.774

**Auxílio Brasil (2022):** R\$ 63.339.040

**Famílias Beneficiárias do Auxílio Brasil (2022):** 14.110

**Instituições financeiras (mar – 2023):**

Banco do Brasil (agência e atendimento eletrônico), Banco do Nordeste (agência), Bradesco (agência) e Topázio (atendimento eletrônico)

**FINANÇAS PÚBLICAS**

**Receita Total (2022):** R\$ 236.234.234,43

**Receita Tributária (2022):**

R\$ 10.631.414,45

**Cota-parte do FPM (2022):**

R\$ 51.811.098,31

**Transferência do SUS (2022):**

R\$ 13.728.604,61

**Cota-parte do ICMS (2022):**

R\$ 6.703.569,83

**Fundeb (2022):** R\$ 94.943.951,39

**Despesa Total (2022):**

R\$ 206.163.412,57

**Despesa de Pessoal (2022)\*:**

R\$ 90.160.530,88

\* O dado é referente ao terceiro quadrimestre (set-dez).

**EDUCAÇÃO**

**Escolas de educação infantil**

**(2022):** 39

**Escolas de ensino fundamental**

**(2022):** 51

**Escolas de ensino médio (2022):** 5

**Escolas de educação profissional**

**(2022):** 1

**Escolas em áreas indígenas (2022):** -

**Instituições de ensino superior**

**presenciais (2023):** -

**Matrículas da educação infantil**

**(2022):** 3.061

**Matrículas do ensino fundamental**

**(2022):** 8.958

**Matrículas do ensino médio**

**(2022):** 2.904

**Taxa de abandono (2021)**

**Anos iniciais (até o 5º ano):** 0

**Anos finais (do 6º ao 9º ano):** 0

**Ensino médio:** 0,1

**Nota do Ideb (2021)**

**Anos iniciais (até o 5º ano):** 6,1

**Anos finais (do 6º ao 9º ano):** 5,4

**Ensino médio:** 4,4

**SAÚDE**

**Transferência SUS hab/ano (2022):**

R\$ 221,73

**Cobertura Saúde da Família (dez –**

**2022):** 94,50%

**Taxa de Mortalidade Infantil**

**(2022)\*:** 9,36%

\* A cada mil nascidos vivos. Segundo informado pela Secretaria da Saúde do Estado, os dados estão sujeitos a revisão.

**CULTURA**

**Meios de comunicação social:** -

**Patrimônio histórico:** Conjunto Histórico e Arquitetônico de Viçosa do Ceará – tombamento federal; Igreja Matriz de Nossa Senhora da Assunção – tombamento federal

**Tesouros Vivos:** Mestre da Cultura 2005 – Mestra Dona Francisca

**Padroeira:** Nossa Senhora da Assunção
**Equipamentos culturais:** uma biblioteca, dois museus, um teatro e um ponto de cultura

**SEGURANÇA PÚBLICA**

**AIS 14**

**Polícia Militar:** (88) 3611 0484 / 3677 4264

**Polícia Civil:** (88) 3677 4711 / 3677 4291 / 3611 7808

**Corpo de Bombeiros:** (88) 3677 4660

**Pefoce Região Norte:** (88) 3614 5485

**CVLIs (2022):** 11

**JUSTIÇA**

Fórum Desembargadora Águeda Passos
Rodrigues Martins

Entrância intermediária

☎ (88) 3632 1187

**Varas:** 2

**Promotorias:** 2

**Defensores:** 3

**Defensoria:** (88) 99607 1373 / 99847 2085

**Cartório eleitoral:** (85) 3453 3535

**POLÍTICA**

**Eleitores (abr – 2023):** 45.647

**Deputados federais mais votados**

**(2022):** Eunício (E) – 14.729 votos, Moses

Rodrigues (E) – 3.085 votos, Robério Monteiro (E) – 2.545 votos

**Deputados estaduais mais votados**

**(2022):** João Jaime (E) – 12.541 votos,

Romeu Aldigueri (E) – 5.447 votos, Sérgio Aguiar (E) – 2.214 votos

**Vereadores mais votados (2020):**

Francisco Arruda (E) – 1.994 votos,

Manuel Crente (E) – 1.686 votos, Ediomar de Carvalho (E) – 1.553 votos

**ADMINISTRAÇÃO PÚBLICA**

**Ranking ICGM (2021)\*:** 15º (de 28)

🌐 www.vicosa.ce.gov.br

☎ (88) 3632 1142 / 3632 1144

**Prefeito:** José Firmino de Arruda (Zé Firmino)

**Vereadores:** 15

**Distritos:** General Tibúrcio, Juá dos Vieiras, Lambedouro, Manhoso, Padre Vieira, Passagem da Onça, Quatiguaba e Viçosa do Ceará

**CNPJ:** 10.462.497/0001-13

\* População acima de 50 mil e menor que 100 mil habitantes.

# GLOSSÁRIO

**Acert:** Associação Cearense de Emissoras de Rádio e Televisão

**Agropecuária (PIB):** porcentagem do PIB referente às atividades agropecuárias, nas quais estão incluídos também o extrativismo vegetal e a pesca

**AIS:** Área Integrada de Segurança

**Anatel:** Agência Nacional de Telecomunicações

**Aneel:** Agência Nacional de Energia Elétrica

**APA:** Área de Proteção Ambiental

**Aprece:** Associação dos Municípios do Estado do Ceará

**Arie:** Área de Relevante Interesse Ecológico

**Bolsa Família:** programa de transferência direta de renda, direcionado às famílias em situação de pobreza e de extrema pobreza em todo o País, de modo que consigam superar a situação de vulnerabilidade (o programa foi encerrado em outubro de 2021, passando a se chamar Auxílio Brasil)
**CEP:** Código de Endereçamento Postal
**CGU:** Controladoria-Geral da União
**Cinturão Digital:** malha de fibra ótica que viabiliza o acesso à internet e a serviços digitais, como internet, videoconferência, TV digital, telefonia celular, entre outros

**CNPJ:** Cadastro Nacional de Pessoa Jurídica
**Cobertura Saúde da Família:** percentual da família coberta pelo programa, em determinado espaço geográfico, no ano considerado. É medido pelo número de famílias cobertas dividido pela população do município

**Comarca:** divisão de uma região onde existem fronteiras, ou seja, onde as divisões territoriais são de responsabilidade de um ou mais juízes de Direito
**CVLIs:** Crimes Violentos Letais e Intencionais (2022)
**Densidade demográfica hab/km²:** indica o número de habitantes por quilômetro quadrado e determina a concentração dessa população na área em que vive

**Despesa de Pessoal:** corresponde ao montante de todo e qualquer gasto do estado destinado a custear o aparelhamento humano do Poder Público
**Distritos:** tipo de divisão administrativa que pode abranger regiões inteiras, condados, municípios ou subdivisões de municípios

**Divisão regional:** agrupamento de estados e municípios em regiões com a finalidade de atualizar o conhecimento regional do País e viabilizar a definição de uma base territorial para fins de levantamento e divulgação de dados estatísticos. A divisão contribui com o governo federal, estados e municípios, na implantação e gestão de políticas públicas e investimentos

**e-MEC:** sistema eletrônico, vinculado ao Ministério da Educação, de acompanhamento dos processos que regulam a educação superior no Brasil

**Equipamentos culturais:** organizações com potencial de dinamizar os territórios onde atuam por meio da cultura

**Etice:** Empresa de Tecnologia da Informação do Ceará

**Flona:** Floresta Nacional

**FPM:** Fundo de Participação dos Municípios

**Funceme:** Fundação Cearense de Meteorologia e Recursos Hídricos

**Fundeb:** Fundo de Manutenção e Desenvolvimento da Educação Básica e de Valorização dos Profissionais da Educação

**Gentílico:** referente à nação ou ao povo
**IBGE:** Instituto Brasileiro de Geografia e Estatística

**Ibram:** Instituto Brasileiro de Museus

**ICGM:** Índice Comparativo de Gestão Municipal, elaborado pelo Ipece, que apresenta a análise comparativa das gestões dos municípios cearenses

**ICMS:** Imposto sobre Circulação de Mercadorias e Serviços é um imposto estadual, ou seja, somente os governos dos estados e do Distrito Federal têm competência para instruí-lo

**Ideb:** Índice de Desenvolvimento da Educação Básica

**IDH:** Índice de Desenvolvimento Humano é uma medida concebida pela Organização das Nações Unidas (ONU) que serve para a avaliação da qualidade de vida e do desenvolvimento econômico da população

**IDM:** Índice de Desenvolvimento Municipal é um indicador que procura definir o nível geral de desenvolvimento dos municípios, incorporando aspectos geográficos, econômicos e sociais das cidades

**Impostos, líquidos de subsídios, sobre produtos (PIB):** fatia do PIB referente a impostos sobre o consumo

**Indústria (PIB):** parcela do PIB correspondente à produção do parque industrial

**Inep:** Instituto Nacional de Estudos e Pesquisas Educacionais Anísio Teixeira

**Ipece:** Instituto de Pesquisa e Estratégia Econômica do Ceará

**Iphan:** Instituto do Patrimônio Histórico e Artístico Nacional

**Latitude:** distância à Linha do Equador medida ao longo do meridiano de Greenwich. Esta distância é medida em graus, podendo variar entre 0º e 90º para o norte ou para o sul

**Longitude:** representa a distância entre um ponto e o meridiano de Greenwich. É medida em graus, podendo ir de 0º a 180º, para leste ou oeste

**MPCE:** Ministério Público do Estado do Ceará

**Municípios limítrofes:** municípios vizinhos, ou seja, aqueles que fazem fronteira geográfica com determinado município

**Patrimônio cultural imaterial:** são as práticas e domínios da vida social que se manifestam em saberes, ofícios e modos de fazer; celebrações; formas de expressão cênicas, plásticas, musicais ou

lúdicas; e nos lugares (como mercados, feiras e santuários que abrigam práticas culturais coletivas). O patrimônio imaterial é transmitido de geração em geração

**Pefoce:** Perícia Forense do Estado do Ceará

**PIB:** Produto Interno Bruto é o total de bens e serviços produzidos por um país, estado ou cidade durante o ano. Entram em seu cálculo os seguintes setores da economia: agropecuária, indústria e serviços

**PIB per capita:** Produto Interno Bruto, dividido pela quantidade de habitantes de um país, estado ou município

**Política:**

**(E):** eleito

**(S):** suplente

**(NE):** não eleito

**População urbana ou rural:** indicativo da população que vive em áreas urbanas ou rurais

**Precipitação pluviométrica:** medida em milímetros, resultado do somatório da quantidade da precipitação de água (chuva, neve e granizo) em determinado local, durante certo período de tempo

**Previdência Social:** seguro social garantido a trabalhadores, com o objetivo de assegurar a subsistência do indivíduo em caso de incapacidade ou aposentadoria


**Rádio AM:** significa “Modulação em Amplitude”, ou seja, varia a amplitude, mas a frequência é constante

**Rádio FM:** transmissão de ondas com variação da frequência, proporcionando boa qualidade de som



# Organograma


EVOLUÇÃO DOS MUNICÍPIOS





# Organograma

EVOLUÇÃO DOS MUNICÍPIOS







# 3

## FORTALEZA

Com população de 2.428.678 pessoas, conforme atesta o Censo de 2022, Fortaleza é a maior capital do Nordeste e a quarta cidade do País em população. O gigantismo justifica um capítulo dedicado a ela. Nesta parte do *Anuário*, o tamanho da Prefeitura de Fortaleza, com atribuições de cada um dos órgãos, seus gestores e respectivos contatos. Uma marca do capítulo segue viva: a relação completa dos gestores maiores de Fortaleza desde o Império, em 1822, até o atual, José Sarto Nogueira (PDT). Com base em dados, a equipe da BFA detalha de forma didática as tabelas de receita tributária, receita do Tesouro e arrecadação dos impostos, com ênfase nos ainda existentes Imposto Predial e Territorial Urbano (IPTU) e Imposto Sobre Serviços de Qualquer Natureza (ISS).



Fortaleza  
**tem:**



novas  
**creches**  
com berçário

Heitor e Emilly Gomes  
foram beneficiados por uma das  
27 novas creches com berçário  
entregues pela Prefeitura



**Fortaleza**  
**tem:**

**uma  
prefeitura**

**trabalhando**

**cada vez mais**



**Fortaleza**  
PREFEITURA

Tem trabalho da Prefeitura em toda a cidade: novas escolas em tempo integral, novas creches, novos CUCAS, novas praças, obras de pavimentação e ampliação de unidades de saúde. E a Prefeitura segue também oferecendo cursos de capacitação e crédito pra quem quer empreender. O trabalho segue em frente, melhorando a cidade e a vida das pessoas.



**Fortaleza**  
**tem:**

**Luana Kelly**

é uma das mais de 90 mil estudantes  
da rede municipal que já receberam  
tablets da Prefeitura



**Rejane Alves**

foi uma das 7.650  
mulheres empreendedoras  
beneficiadas pelo  
programa Mulheres  
Guerreiras

**tablets**  
**para estudantes**

  
**Fortaleza**  
PREFEITURA  
Educação

**incenti**  
**VOS** **para**  
**quem quer**  
**empreender**



# Guia Rápido

## FORTALEZA

### TOP 10 MAIORES SEGMENTOS EM ARRECAÇÃO DE ISS EM FORTALEZA

- 1º

Serviços de saúde, assistência médica e congêneres
- 2º

Serviços de apoio técnico, administrativo, jurídico, contábil, comercial e congêneres
- 3º

Instituições Financeiras
- 4º

Serviços relativos a bens de terceiros
- 5º

Serviços de educação, ensino, orientação pedagógica e educacional, instrução, treinamento e avaliação pessoal de qualquer grau ou natureza
- 6º

Serviços relativos à engenharia, à arquitetura, à geologia, ao urbanismo, à construção civil, à manutenção, à limpeza, ao meio ambiente, ao saneamento e congêneres
- 7º

Serviços de informática e congêneres
- 8º

Serviços de intermediação e congêneres
- 9º

Serviços relativos à hospedagem, ao turismo, a viagens e congêneres
- 10º

Serviços de guarda, estacionamento, armazenamento, vigilância e congêneres

### ARRECADAÇÕES

R\$ 153.877.950,04

Total de arrecadação do Imposto de Transmissão de Bens Imóveis (ITBI)

R\$ 627.234.917,86

Total de arrecadação do Imposto Predial e Territorial Urbano (IPTU)

R\$ 1.172.128.882,61

Total de arrecadação do Imposto Sobre Serviços (ISS)

Fonte: Secretaria das Finanças (Sefin) - 2022.



### FORTALEZA EM NÚMEROS

10 Áreas Integradas de Segurança (AIS) da Capital

Fonte: Secretaria da Segurança Pública e Defesa Social (SSPDS).

19 municípios da Região Metropolitana

Fonte: Instituto de Pesquisa e Estratégia Econômica do Ceará (Ipece).

39 Territórios Administrativos

Fonte: Instituto de Planejamento de Fortaleza (Iplanfor).

12 Regionais

172 Recursos hídricos

Os recursos hídricos da Capital são divididos em sub-bacias e incluem os riachos, as lagoas, os lagos, os canais e os açudes.

25 parques urbanos

São as áreas verdes urbanas, consideradas áreas de proteção especial, com predomínio de vegetação e de características naturais. Desses 25, 14 são parques urbanos das lagoas.

44 km

De extensão de praia georreferenciados.

25,3 metros

É a altura da pista do Aeroporto de Fortaleza em relação ao nível do mar. É ela que referencia qual o teto máximo de altura permitido para cada área da Cidade.

72 metros

É a altura média permitida para construção de edifícios em Fortaleza. A proporção é de 1x7: um prédio poderá ter 70 metros de altura após o raio de 1 km de distância da pista do aeroporto.

170 metros

É a altura dos dois prédios mais altos construídos em Fortaleza com a Outorga Onerosa. Os dois ficam localizados na Beira-Mar.

18 Prédios

foram erguidos acima da altura média de edificações em Fortaleza, entre 2021 e março de 2023, acionando o mecanismo da Outorga Onerosa.

**Outorga Onerosa**

Permite a flexibilização, com a devida compensação financeira, em itens de edificações, como recuos, índice de aproveitamento, taxa de impermeabilização, taxa de solo e subsolo e altura (gabarito).

A altura pré-estabelecida, de acordo com a área da cidade, que tem média de 72 metros, está no Plano Diretor de Fortaleza e na Lei de Uso e Ocupação do Solo (Luos). É um instrumento urbanístico para controle da verticalização da cidade.

Fonte: Secretaria de Urbanismo e Meio Ambiente (Seuma). Os dados foram consultados em 1º de junho de 2023.

### TOP 5 MAIORES CONTRIBUINTE DE ISS EM FORTALEZA

- 1º

Ultra Som Serviços Médicos S/A
- 2º

Unimed Fortaleza Sociedade Cooperativa Médica Ltda.
- 3º

Ecofor Ambiental S/A
- 4º

Banco do Brasil
- 5º

Fortal Terceirização de Mão de Obra Ltda.

Fonte: Secretaria das Finanças (Sefin) - 2022.

### Receita de Fortaleza para o exercício financeiro de 2023

R\$ 10.737.091.793

Fonte: Lei Orçamentária Anual (LOA) - 2023.





## 5 Coordenadorias Especiais

### 3 Subordinados

### 13 órgãos da Administração Indireta

#### 4 Fundações (1 Especial)

## 1 Sociedade de Economia Mista





# FICHA DE FORTALEZA



DADOS GERAIS

**CEP:** 60000-001 a 61599-999  
**Principais vias de acesso:** BR-020 / BR-116 / BR-222 / CE-010 / CE-025 / CE-040 / CE-060 / CE-065 / CE-085  
**Localização:** microrregião de Fortaleza  
**Municípios limítrofes:** Aquiraz, Caucaia, Eusébio, Itaitinga, Maracanaú e Pacatuba

RANKING PIB CE

2012	1º
2013	1º
2014	1º
2015	1º
2016	1º
2017	1º
2018	1º
2019	1º
2020	1º

UNIDADES DE CONSERVAÇÃO

**Municipal de uso sustentável:** APA da Lagoa da Maraponga  
**Municipal de proteção integral:** Parque Natural Municipal das Dunas da Sabiaguaba  
**Estaduais de uso sustentável:** APA do Estuário do Rio Ceará - Rio Maranguapinho, APA do Rio Maranguapinho, APA do Rio Pacoti, APA da Lagoa da Precabura, Arie do Cambeba e Arie do Sítio Curió  
**Estaduais de proteção integral:** Parque Estadual do Cocó e Parque Estadual Marinho da Pedra da Risca do Meio  
**IDM (2018):** 65,50 (1º no Ceará)  
**IDH (2010):** 0,754 (1º no Ceará e 467º no Brasil)

HISTÓRIA

**Data de aniversário:** 13/4  
**Toponímia:** proveniente da Fortaleza de Nossa Senhora da Assunção  
**Gentílico:** fortalezense

DEMOGRAFIA

**População (Censo 2022):** 2.428.678  
**População (Censo 2010):** 2.452.185  
**Total de homens (Censo 2010):** 1.147.918  
**Total de mulheres (Censo 2010):** 1.304.267  
**População urbana (Censo 2010):** 2.452.185  
**População rural (Censo 2010):** -  
**Densidade demográfica (Censo 2022):** 7.775,43 hab/km²

GEOGRAFIA

**Área:** 312,4 km²  
**Altitude:** 16 m  
**Latitude:** 3º 44' 10"  
**Longitude:** 38º 29' 12"  
**Clima:** tropical quente subúmido, com chuvas de janeiro a maio  
**Relevo:** planície litorânea, sertões e tabuleiros costeiros  
**Vegetação:** cerrado, complexo vegetacional da zona litorânea e floresta perenifólia paludosa marítima  
**Precipitação pluviométrica (média de 2022):** 2.178,2 mm

INFRAESTRUTURA

**Domicílios (Censo 2022):** 1.034.555  
**Serviço de água urbano (habitantes - 2021)\*:** 2.691.585  
**Esgoto urbano (habitantes - 2021)\*:** 1.788.981  
**Serviço de água rural (habitantes - 2021)\*:** 0  
**Acessos de Banda Larga Fixa (fev - 2023):** 619.173  
**Cinturão Digital:** sim  
\*De acordo com a SCidades, os dados de 2022 estão em consolidação e conferência por parte dos municípios.

ECONOMIA

**PIB (2020):** R\$ 65.160.893.260  
**Agropecuária (2020):** R\$ 107.782.630  
**Indústria (2020):** R\$ 7.651.172.080  
**Serviços (2020):** R\$ 38.074.102.120  
**Serviços públicos (2020):** R\$ 9.816.311.690  
**Impostos, líquidos de subsídios, sobre produtos (2020):** R\$ 9.511.524.750  
**PIB per capita (2020):** R\$ 24.253,93  
**Benefícios da Previdência Social (2022):** R\$ 7.260.345.737,21  
**Beneficiários da Previdência Social (dez - 2022):** 379.255  
**Auxílio Brasil (2022):** R\$ 1.536.882.475  
**Famílias Beneficiárias do Auxílio Brasil (2022):** 360.481  
**Instituições financeiras (mar - 2023):** Banco do Brasil (agência, atendimento e atendimento eletrônico), Banco do Nordeste (agência e atendimento), BMG (agência), BMS (agência), Boa Viagem (atendimento), Bradesco (agência, atendimento e atendimento eletrônico), BTG Pactual (agência), Caixa Econômica (agência, atendimento e atendimento eletrônico), Canopus (filial de administradora de consórcio), China Construction Bank (agência), Citibank (agência), Conbrav (matriz e filial de administradora de consórcio), Confidence (agência e atendimento), Cotação (atendimento), Daycoval (agência), Embrakon (filial de administradora de consórcio), Guanabara (agência), Inter (agência), Itaú (agência, atendimento e atendimento eletrônico), Labor (agência), Lamara (agência), Nova Futura (agência), Pan (atendimento),



Poupex (agência), Recon (filial de administradora de consórcio), Sadow (agência), Safra (agência), Santander (agência, atendimento e atendimento eletrônico), SCB Crédito (agência e atendimento), Sicoob Cosmipa (atendimento), Sicredi Ceará (atendimento), Sicredi Cooperjuris (atendimento), Sofisa (agência), Somapay (agência), Topázio (atendimento eletrônico), Unicred do Nordeste (atendimento), Unicred Integração (atendimento), VNK (agência), Votorantim (atendimento) e Western Union (atendimento)

#### FINANÇAS PÚBLICAS

**Receita Total (2022):** R\$ 10.393.403.571,83
**Receita Tributária (2022):** R\$ 2.701.459.898,20
**Cota-parte do FPM (2022):** R\$ 1.263.094.527,82
**Transferência do SUS (2022):** R\$ 1.240.058.856,23
**Cota-parte do ICMS (2022):** R\$ 910.726.150,46
**Fundeb (2022):** R\$ 1.510.396.434,45
**Despesa Total (2022):** R\$ 10.284.558.817,75
**Despesa de Pessoal (2022)\*:** R\$ 4.081.279.735,12
\* O dado é referente ao terceiro quadrimestre (set-dez).

#### EDUCAÇÃO

**Escolas de educação infantil (2022):** 774
**Escolas de ensino fundamental (2022):** 936
**Escolas de ensino médio (2022):** 302
**Escolas de ensino profissional (2022):** 65
**Escolas em áreas remanescentes de quilombolas (2022):** 1
**Instituições de ensino superior presenciais (2023):** 53
**Matrículas da educação infantil (2022):** 97.395
**Matrículas do ensino fundamental (2022):** 295.049
**Matrículas do ensino médio (2022):** 99.137
**Taxa de abandono (2021)**
**Anos iniciais (até o 5º ano):** 0,3
**Anos finais (do 6º ao 9º ano):** 0,3
**Ensino médio:** 3,4
**Nota do Ideb (2021)**
**Anos iniciais (até o 5º ano):** 5,9

**Anos finais (do 6º ao 9º ano):** 5,2
**Ensino médio:** 4,4

**SAÚDE**

**Transferência SUS hab/ano (2022):** R\$ 457,74
**Cobertura Saúde da Família (dez – 2022):** 91,67%
**Taxa de Mortalidade Infantil (2022)\*:** 11,70%
\* A cada mil nascidos vivos.

Segundo a Secretaria da Saúde do Estado (Sesa), os dados estão sujeitos a revisão.

#### CULTURA

**Arquivos:** Arquivo Intermediário; Arquivo Público do Estado do Ceará
**Bibliotecas:** Biblioteca Professor Gilmar de Carvalho; Biblioteca Pública Estadual Governador Menezes Pimentel; Biblioteca Pública Municipal Dolor Barreira; Biblioteca Pública Infantil Herbênia Gurgel; Biblioteca Pública Municipal Cristina Poeta
**Museus:** Caixa Cultural Fortaleza; Casa de Cultura Cristiano Câmara; Casa de Juvenal Galeno; Casa José de Alencar; Centro Cultural Banco do Nordeste; Centro Cultural do Transporte; Centro de Memória da Educação no Ceará; Centro de Memória do Tribunal Regional Eleitoral do Ceará (TRE-CE); Espaço Cultural Correios - Fortaleza; Espaço Cultural Museu do 10º GAC; Espaço Cultural Unifor; Instituto Histórico e Cultural da Polícia Militar do Ceará; Memorial da Assembleia Legislativa do Ceará Deputado Pontes Neto; Memorial da Justiça do Trabalho do Ceará; Memorial da Resistência; Memorial da Universidade Federal do Ceará (UFC); Memorial do Instituto Federal do Ceará - Raimundo César Gadelha de Alencar Araripe; Memorial do Poder Judiciário do Estado do Ceará; Minimuseu Firmeza; Museu Amalgâmico Solar Sapiroanga; Museu Barão de Studart; Museu Cearense da Comunicação (Arquivo Nirez); Museu da Boneca de Pano; Museu da Cultura Cearense; Museu da Escrita Professora Maria Isaurita Gomes Moraes; Museu da Fotografia; Museu da Imagem e do Som; Museu da Indústria; Museu da Infância e do

Brinquedo; Museu da Motocicleta (Moto Museu Século XX); Museu de Arte Contemporânea (MAC); Museu de Arte da Universidade Federal do Ceará (Mauc); Museu de Minerais Doutor Odorico Rodrigues de Albuquerque; Museu do Automóvel; Museu do Ceará; Museu do Futebol; Museu do Humor Cearense; Museu do Parto: um tributo a Galba Araújo; Museu Ferroviário do Ceará; Museu General Sampaio; Museu Maçônico da Imagem e do Som; Museu Natural do Mangue (Projeto Educar Sabiaguaba); Museu Professor Benício Vasconcelos de Tavares; Museu Siará em Miniatura; Parque Ecológico do Rio Cocó; Parque Estadual Marinho da Pedra da Risca do Azevedo; Seara da Ciência (UFC); Sobrado Doutor José Lourenço
**Teatros convencionais:** Casa da Comédia Cearense; Cineteatro São Luiz; Teatro Antonieta Noronha; Teatro Arena Aldeota (Colégio Christus); Teatro Caixa Cultural; Teatro Carlos Câmara; Teatro Ceará Show; Teatro Celina Queiroz (Unifor); Teatro Chico Anyσιο; Teatro da Boca Rica (Associação Educativa Cultural Teatro da Boca Rica); Teatro da Companhia Acontece; Teatro da Praia; Teatro do Centro Cultural Banco do Nordeste; Teatro do Centro Cultural do Bom Jardim; Teatro do Centro Dragão do Mar; Teatro do Cuca Barra do Ceará; Teatro do Cuca Jangurussu; Teatro do Cuca José Walter; Teatro do Cuca Mondubim; Teatro Marista Cearense; Teatro Morro do Ouro (anexo Theatro José de Alencar); Teatro Nadir Papi Saboya; Teatro Paurillo Barroso (Colégio Christus); Teatro Porto Dragão; Teatro RioMar Fortaleza; Teatro São José; Teatro Sesc Emiliano Queiroz; Teatro Universitário Paschoal Carlos Magno; Theatro José de Alencar; Theatro Via Sul
**Teatros alternativos:** Anfiteatro do Centro Dragão do Mar; Anfiteatro do Parque do Cocó; Anfiteatro Flávio Ponte (Volta da Jurema); Anfiteatro Lauro Maia - Paço Municipal; Associação Vidança (Companhia de Dança do Ceará); Casa Absurda; Casa da Esquina; Centro Criativo Bom

Mix; Centro Cultural Zé Testinha; Centro de Eventos do Ceará; Cia Palmas Produções Artísticas (Francinice Campos); Fundação Social Raimundo Fagner; Grupo Bailarinos de Cristo; Palco da Praça Mestre Pedro Boca Rica (anexo Theatro José de Alencar); Palco do Jardim Burle Marx (anexo Theatro José de Alencar); Sala Hugo Bianchi (anexo Theatro José de Alencar); Sala Nadir Papi Saboya (anexo Theatro José de Alencar); Teatro do Humor Cearense (Humoristas)
**Centros culturais:** Centro Cultural Banco do Nordeste; Centro Cultural Belchior; Centro Cultural Bom Jardim; Centro Cultural Caixa; Centro Cultural Casa do Barão de Camocim; Centro Cultural do Prodecom; Centro Cultural Dragão do Mar de Arte e Cultura; Centro Cultural Zé Testinha; Centro Cultural Porto Dragão; Complexo Cultural Vila das Artes; Complexo Cultural Estação das Artes

#### PATRIMÔNIO HISTÓRICO

**Tombamento federal:** Assembleia Provincial (Museu do Ceará); Casa natal de José de Alencar; Coleção Arqueológica do Museu da Escola Normal Justiniano de Serpa (sob a guarda do Museu do Ceará); Fortaleza de Nossa Senhora da Assunção; Solar Carvalho Mota (antigo Museu das Secas e atual arquivo do Dnocs); Passeio Público (antiga Praça dos Mártires); Theatro José de Alencar (TJA)
**Tombamento estadual:** Antiga Alfândega; Antiga Escola Normal (atual sede do Instituto do Patrimônio Histórico e Artístico Nacional - Iphan); Banco Frota Gentil; Casa de Detenção ou Antiga Cadeia Pública (Centro de Turismo); Casa de Juvenal Galeno; Casa de Thomaz Pompeu; Cineteatro São Luiz; Colégio Cearense do Sagrado Coração (atual Centro Universitário Estácio do Ceará); Conjunto Palácio da Abolição e Mausoléu Castelo Branco; Edifício Residencial Unifamiliar (prédio onde residiu Rodolfo Teófilo); Escola Jesus Maria e José; Estação Ferroviária Dr.

João Felipe; Farol do Mucuripe; Galpões da RFFSA (Extensão do Conjunto da Estação João Felipe); Hotel do Norte (Sedes do IAB-CE, da Orquestra Filarmônica do Estado do Ceará e Museu da Indústria); Igreja Nossa Senhora do Rosário; Museu da Imagem e do Som (MIS); Palacete Ceará (Caixa Econômica Federal da Praça do Ferreira); Palacete Jeremias Arruda (Instituto do Ceará); Palácio da Luz (Academia Cearense de Letras); Praça General Tibúrcio (Praça dos Leões); Secretaria Estadual da Fazenda; Seminário da Prainha; Sobrado Dr. José Lourenço; Solar Fernandes Vieira (Arquivo Público)
**Tombamento municipal:** Antiga Sede do Sport Club Maguary; Bosque do Pajeú; Capela de Santa Teresinha; Casa do Barão de Camocim; Casa do Português; Casa Rachel de Queiroz; Cineteatro São Luiz; Colégio Cearense do Sagrado Coração (atual Centro Universitário Estácio do Ceará); Colégio Doroteias (atual Uninassau); Comando Geral do Corpo de Bombeiros Militar do Estado do Ceará; Escola Jesus, Maria e José; Espelho de Água da Lagoa de Messejana; Espelho de Água da Lagoa de Parangaba; Estação Ferroviária da Parangaba; Estoril; Farmácia Oswaldo Cruz; Feira de Artesanatos da Beira Mar; Ideal Clube; Igreja de São Pedro dos Pescadores; Igreja do Senhor do Bom Jesus dos Aflitos (Igreja da Parangaba); Instituto Municipal de Desenvolvimento de Recursos Humanos (Imparh); Mercado da Aerolândia; Mercado dos Pinhões; Náutico Atlético Cearense; Palácio João Brígido (Paço Municipal); Parque da Liberdade (Cidade da Criança); Passeio Público; Pavimentação da Rua José Avelino; Ponte dos Ingleses (Ponte Metálica); Riacho Papicu e suas margens; Santa Casa da Misericórdia; Teatro São José
**Tesouros Vivos:** Mestres da Cultura 2005 - Mestra Dona Gerta (†) e Mestre Zé Pio; Mestre da Cultura 2007 - Mestra Dona Nice Firmeza (†); Mestres da Cultura 2018 - Mestre Geraldo Amâncio, Mestra Mãe Zimã, Mestre Zé Renato (†) e Mestre Paulão Ceará; Tesouro Vivo 2018 - Maracatu Az de Ouro; Mestre da

Cultura 2019 - Mestre João Pedro do Juazeiro; Tesouro Vivo 2019 - Maracatu Rei de Paus; Mestres da Cultura 2022 - Mestra Carla Mara, Mestre Augusto Bonequeiro, Mestre Klévisson Viana, Mestre Lula, Mestre Pai Neto Tranca Rua, Mestre Wiisses e Cirio Brasil; Tesouro Vivo 2022 - Associação Cultural Maracatu Vozes da África
**Padroeira:** Nossa Senhora da Assunção

**MEIOS DE COMUNICAÇÃO**

**AFILIADOS À ACERT**

**Emissoras de televisão:** Canal FDR, TV Assembleia, TV Diário, TV Jangadeiro, TV União - Canal 18 e TV Verdes Mares

**Emissoras de rádio:**

**FM:** O POVO CBN 95.5 FM, Nova Brasil FM 106.5, 99.9 FM Rede Aleluia, FM 93 Rádio Verdes Mares, FM Assembleia, Nossa Rádio FM, Rádio 100 FM, Rádio Assunção, Rádio Dom Bosco 96.1, Rádio Jangadeiro FM, Rádio Tempo FM, Band News FM, Universitária FM, Verdinha 92.5, Iracema de Fortaleza, Rádio TV União e Jovem Pan News.

**AM:** Iracema de Fortaleza, Rádio Clube AM 1200, Rádio Uirapuru AM 760 e Shalom 690 AM Dragão do Mar

**Jornais impressos associados à Associação Nacional de Jornais (ANJ): O POVO** e Diário do Nordeste

#### SEGURANÇA PÚBLICA

**Polícia Militar (maio – 2023):** 10 batalhões na Capital e 6 batalhões na Região Metropolitana (RMF)
**Efetivo na ativa (abril – 2021):** 9.172
**Polícia Civil (maio – 2023):** 58 delegacias na Capital (sendo 25 distritais e 33 especializadas), 31 na Região Metropolitana (sendo 18 metropolitanas, 10 distritais e 3 especializadas) e 15 delegacias plantonistas (sendo 11 na Capital e 4 na Região Metropolitana)
**Efetivo Capital (maio – 2023):** 1.810 policiais do policiamento na Capital (incluindo 950 em especializadas) e 503 do policiamento na Região Metropolitana (incluindo 39 em especializadas)
**Bombeiros (abril – 2023):** 21 unidades na Capital
**Efetivo (abril – 2023):** 923 bombeiros

**Guarda Municipal (maio – 2023):** 2.160 (210 inspetores, 658 subinspetores e 1.292 guardas municipais)
**Agentes da Defesa Civil (maio – 2023):** 111
**Agentes de Segurança Institucional:** 12
**Pefoce da Capital:** (85) 3101 4900
**Crimes Violentos Letais Intencionais (CVLI - 2022):** 850

**JUSTIÇA**

**Fórum Clóvis Beviláqua**
📞 (85) 3108 2000
**Varas na Capital:** 152 (Cíveis – 37; Família – 18; Sucessões – 5; Fazenda Pública – 15; Execuções Fiscais – 4; Crimes contra a Ordem Tributária – 1; Delitos de Organizações Criminosas – 1; Registros Públicos – 1; Infância e Juventude – 5; Criminais – 17; Júri – 5; Delitos de Tráfico de Drogas – 5; Execuções Penais e Corregedoria de presídios– 4; Execuções de Penas e Medidas Alternativas – 1; Juízo Militar – 1

**Juizados Especiais na Capital:** Cíveis – 20; Juizados Especiais Criminais – 4; Juizado de Violência Doméstica e familiar contra a mulher – 2; Turmas Recursais – 3.
**Promotorias:** 191– Entrância Final (todas em Fortaleza)
Procuradoria-Geral da Justiça
📞 (85) 3452 3701 / (85) 3452 3702

**Defensoria Pública**
📞 (85) 3194 5000
**Telejustiça**
📞 (85) 3108 2000
**Fórum eleitoral**
📞 (85) 3211 2675
(85) 3211 2677
99157 7828 (WhatsApp)

**POLÍTICA**

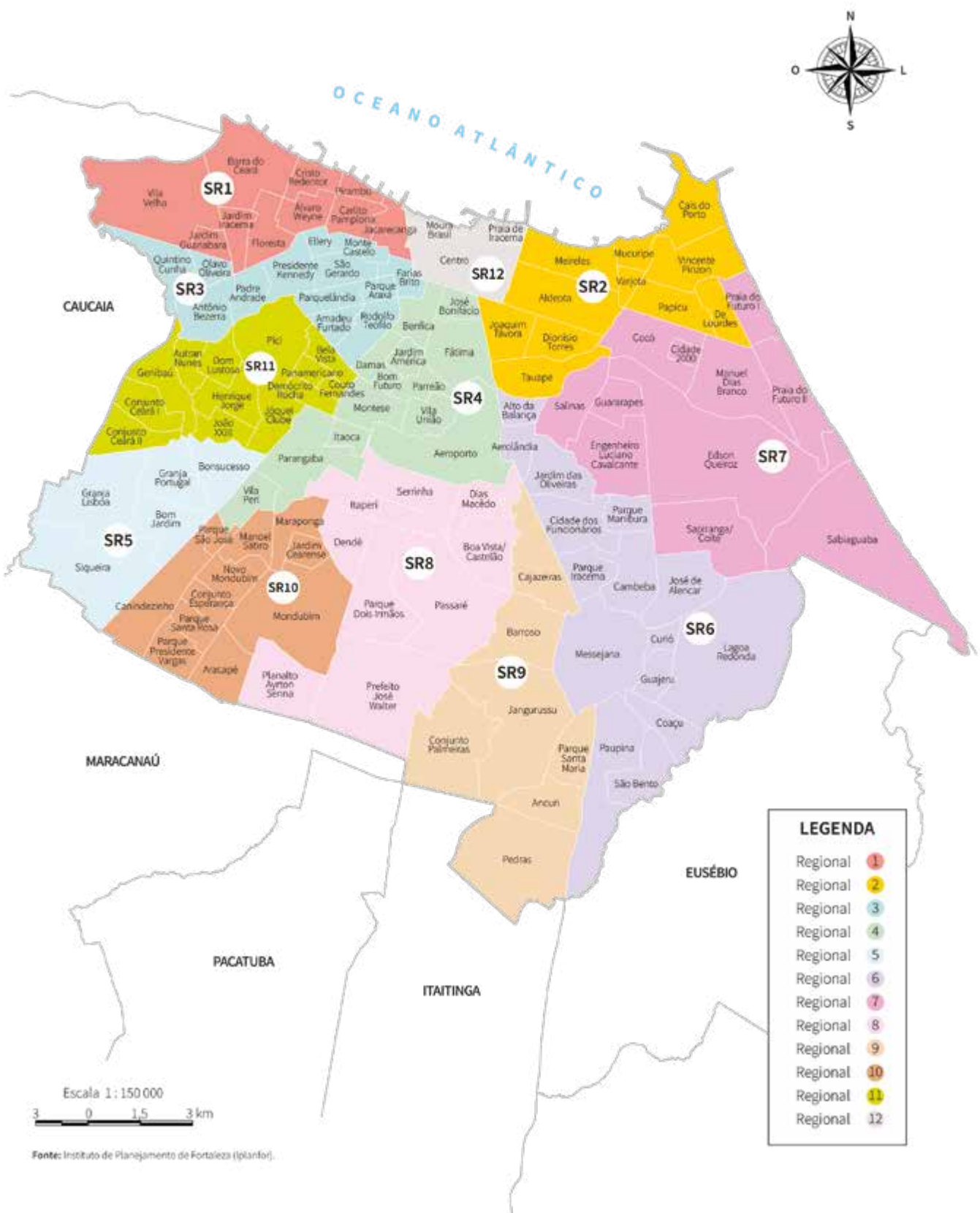
**Eleitores (mar – 2023):** 1.864.835
**Perfil dos eleitores (mar – 2023):**
**Masculino:** 837.663
**Feminino:** 1.026.621
**Não informado:** 551
**Deputados federais mais votados (2022):** Luizianne Lins (E) – 119.326 votos, Célio Studart (E) – 107.542 votos, André Fernandes (E) – 105.974 votos
**Deputados estaduais mais votados (2022):** Carmelo Neto (E) – 74.966 votos, Renato Roseno (E) – 61.200 votos, Antônio Henrique (E) – 53.210 votos
**Vereadores mais votados (2020):** Ronaldo Martins (E) – 31.840 votos, Lucio Bruno (E) – 23.936 votos, Julio Brizzi (E) – 16.424 votos

**ADMINISTRAÇÃO PÚBLICA**

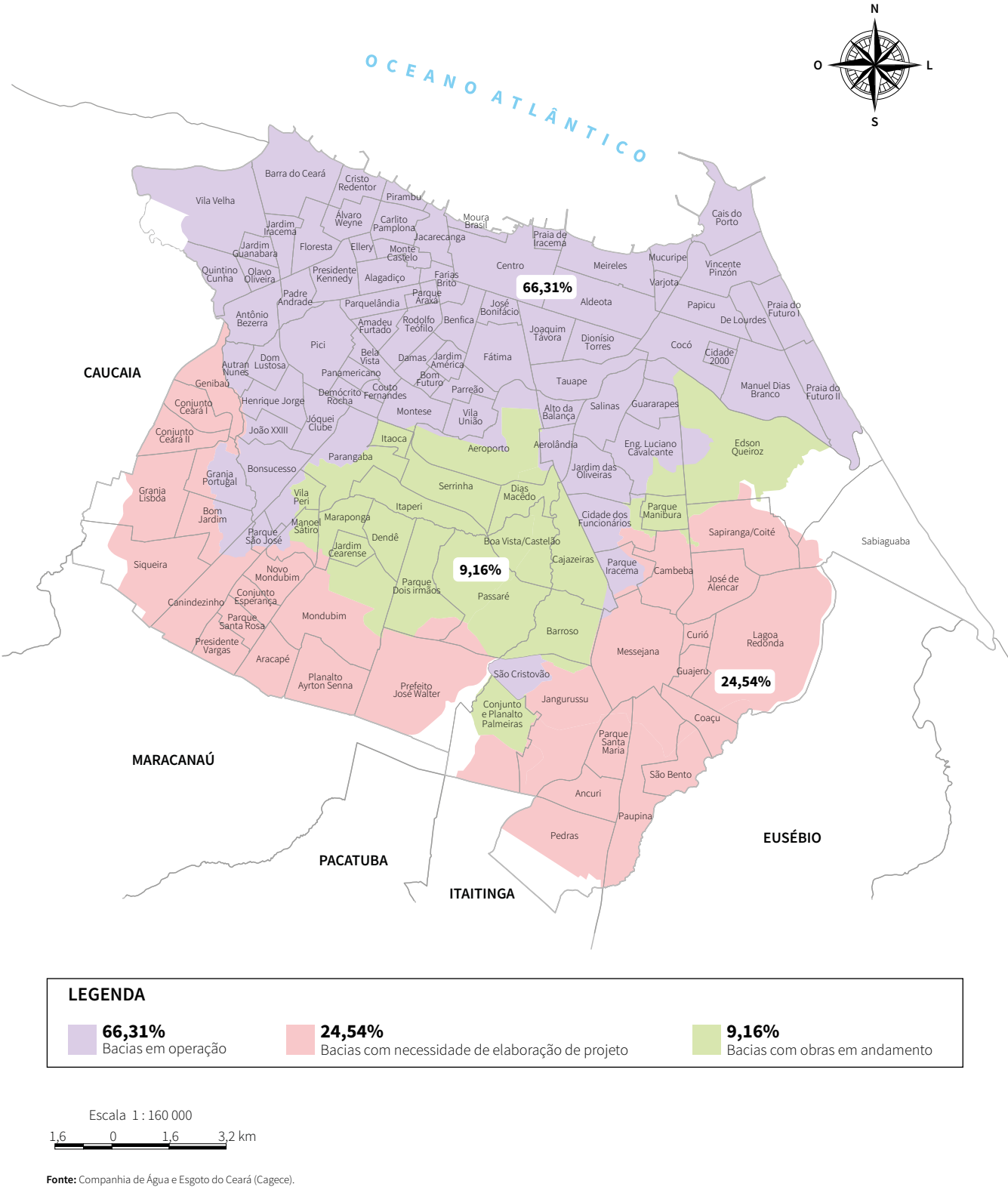
**Ranking ICGM (2021):** 3º (de 9)
🌐 www.fortaleza.ce.gov.br
📞 (85) 3105 1099 / (85) 3105 1165
**Prefeito:** José Sarto Nogueira Moreira (José Sarto) - PDT
**Vereadores:** 43
**Distritos:** Antônio Bezerra, Fortaleza, Messejana, Mondubim e Parangaba
**CNPJ:** 07.954.605/0001-60
\* População acima de 100 mil habitantes.



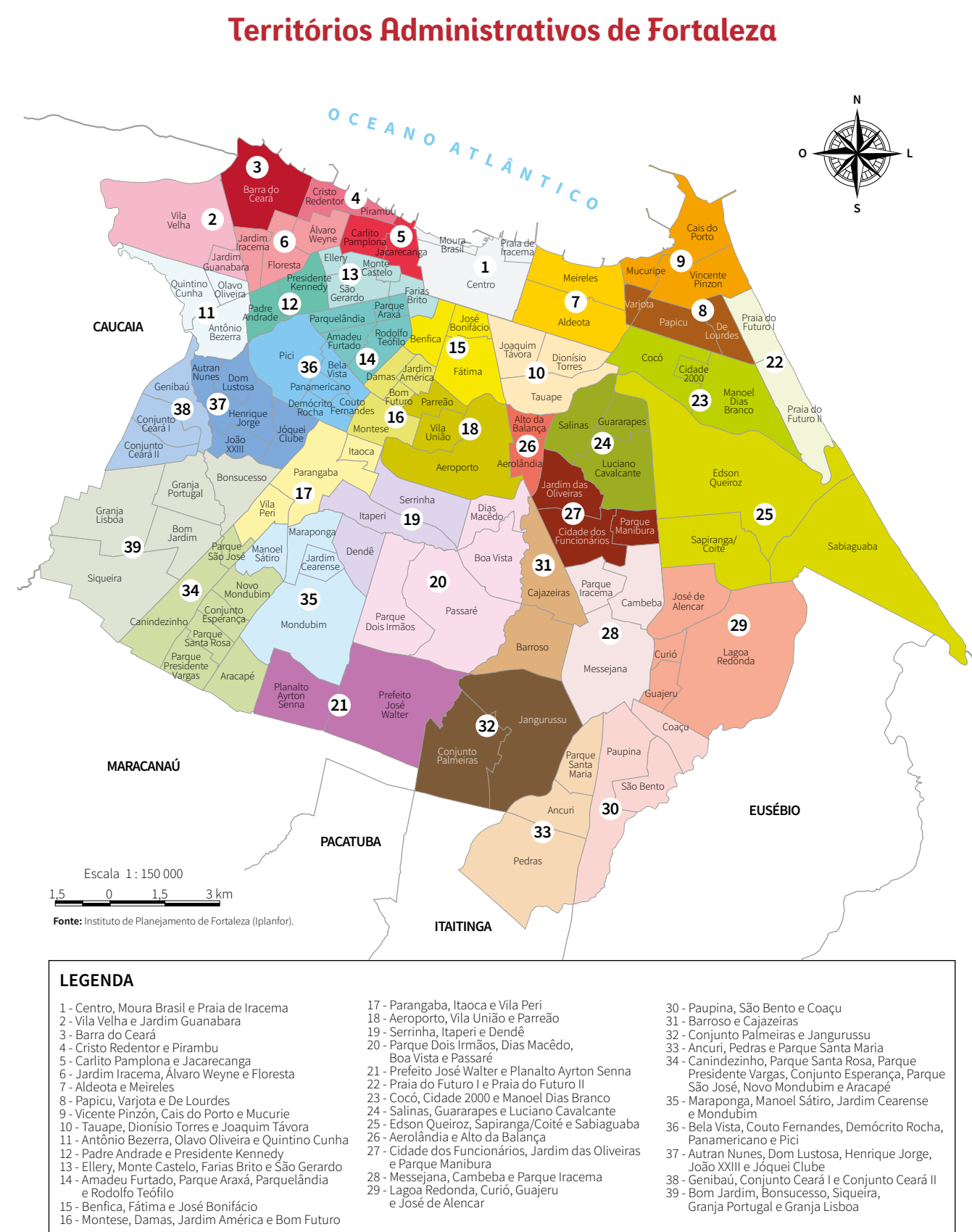
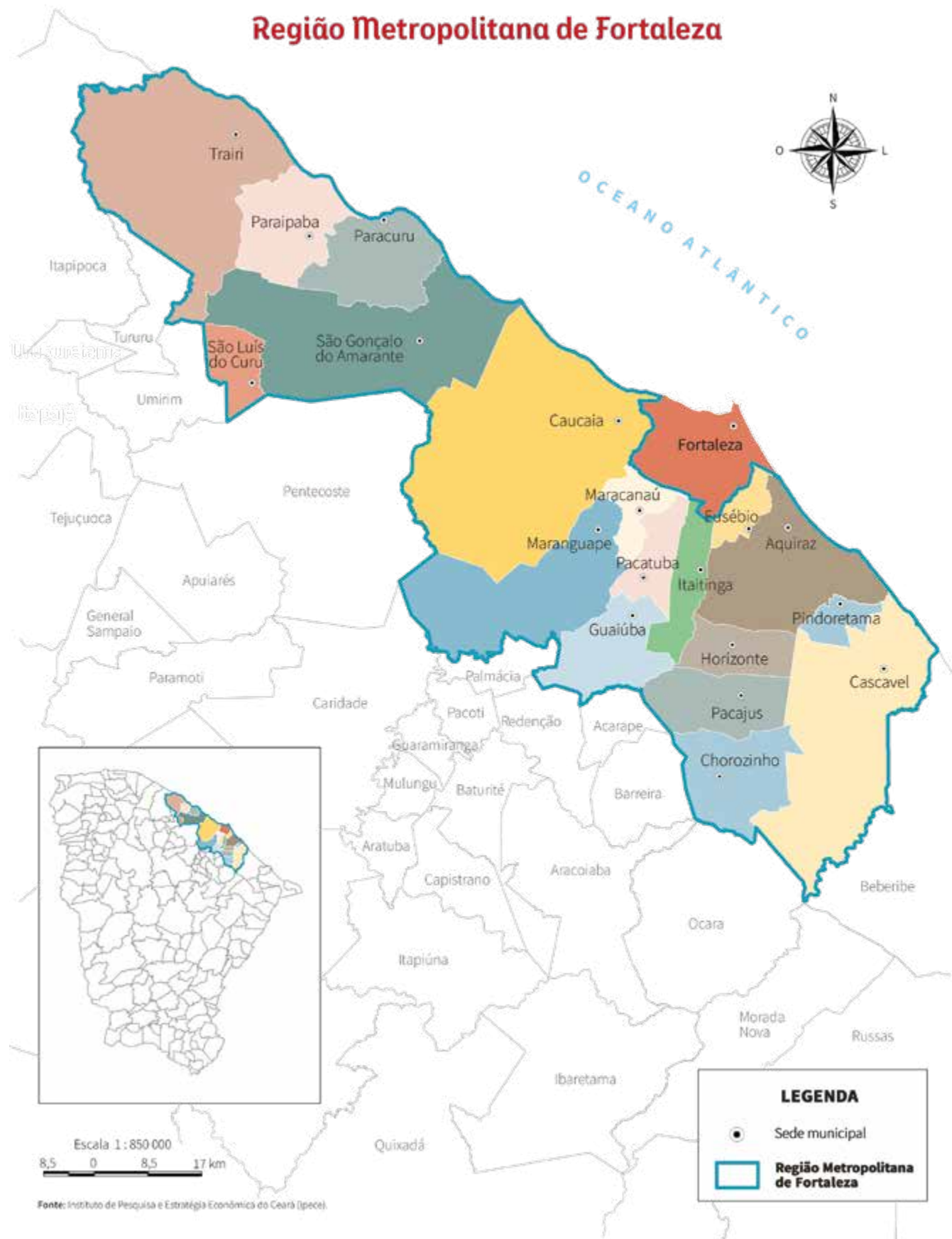
Divisão das Regionais de Fortaleza



Índice de Cobertura de Esgoto de Fortaleza









# QUEM É QUEM NA PREFEITURA DE FORTALEZA



**PREFEITO**  
**JOSÉ SARTO NOGUEIRA MOREIRA**  
**Aniversário:** 13/2  
**Partido:** PDT  
🏠 Palácio do Bispo – Rua São José, 1 - Centro – CEP 60060-170 – Fortaleza - CE  
☎ (85) 3201 3702  
✉ jose.sarto@gabpref.fortaleza.ce.gov.br  
🌐 www.fortaleza.ce.gov.br  
📘 facebook.com/sartoprefeito12  
📷 @sartoprefeito12  
🐦 @sartoprefeito12  
**Perfil:** é graduado em Medicina pela Universidade Federal do Ceará (UFC) e especialista em Ginecologia e Obstetrícia. Natural de Acopiara (CE), foi o primeiro médico plantonista do Gonzaguinha da Barra do Ceará. Em 1988, iniciou a carreira política, sendo eleito pela primeira vez vereador de Fortaleza. Quatro anos depois, após ser reeleito, tornou-se presidente da Câmara Municipal de Fortaleza (CMFor). Elegeu-se para o primeiro mandato de deputado estadual em 1994. Ao longo de sete mandatos na Assembleia Legislativa do Estado do Ceará (Alece), foi líder do governo Cid Gomes (PDT), presidiu as comissões de Constituição, Justiça e Redação e de Educação, compôs a mesa diretora da Casa no biênio 2011-2012, como primeiro vice-presidente, quando Roberto Cláudio (PDT) era o presidente. Foi vice-líder do governo Camilo Santana (PT) e presidente da Comissão de Fiscalização e Controle. Ainda como deputado estadual, foi

eleito presidente do Parlamento cearense para o biênio 2019-2020. Em 2019, assumiu interinamente o Governo do Estado em duas ocasiões. Em 2020, ainda como presidente da Alece, compôs o Comitê Cearense de Enfrentamento à Pandemia do Coronavírus e, no mesmo ano, foi eleito prefeito de Fortaleza. Foi escolhido como vice-presidente de Educação da Frente Nacional de Prefeitos (FNP) para o biênio 2021-2023.  
**Atribuições:** dirigir, fiscalizar e defender os interesses do Município; dar cumprimento às deliberações da Câmara; adotar medidas administrativas, sem exceder as verbas orçamentárias; administrar os bens municipais; representar o Município em juízo e fora dele; vetar, no todo ou em parte, os projetos de lei aprovados pela Câmara; decretar a desapropriação de bens; nomear e exonerar os auxiliares diretos; decretar a intervenção em empresas concessionárias de serviço público; celebrar convênios, acordos, contratos e outros ajustes de interesse do Município; prestar contas da aplicação dos auxílios federais ou estaduais entregues ao Município; enviar à Câmara os projetos de lei relativos ao orçamento anual e ao plano plurianual; gerenciar a arrecadação dos tributos e a receita; convocar extraordinariamente a Câmara; contrair empréstimos, entre outras ações.

## ASSESSORIAS E COORDENADORIAS ESPECIAIS

**COORDENADORIA JURÍDICA**  
**Coordenadora:** Marcella Andrade Costa  
☎ (85) 3201 3729  
✉ marcella.andrade@gabpref.fortaleza.ce.gov.br

**COORDENADORIA DE COMUNICAÇÃO SOCIAL**  
**Coordenador:** Daniel Aderaldo  
☎ (85) 3201 3762  
✉ daniel.aderaldo@segov.fortaleza.ce.gov.br

**COORDENADORIA DE EVENTOS**  
**Coordenador:** Ed Lúcio Oliveira  
☎ (85) 3201 3772  
✉ ed.lucio@segov.fortaleza.ce.gov.br

**COORDENADORIA DE PUBLICIDADE E MARKETING**  
**Coordenador:** João Batista Uchôa  
☎ (85) 3201 3770  
✉ joao.uchoa@segov.fortaleza.ce.gov.br

**COORDENADORIA MUNICIPAL DE PROTEÇÃO E DEFESA CIVIL (COPDC)**  
**Coordenador:** Heraldo Maia Pacheco  
☎ (85) 3281 8027  
✉ heraldo.pacheco@sesec.fortaleza.ce.gov.br

**COORDENADORIA DE GESTÃO CORPORATIVA DE TECNOLOGIA DA INFORMAÇÃO (COGECT)**  
**Coordenador:** Charlie Silva Lopes  
☎ (85) 3452 3430  
✉ charlie.lopes@sepog.fortaleza.ce.gov.br



**VICE-PREFEITO**  
**ÉLCIO BATISTA**  
**Aniversário:** 16/1  
🏠 Rua 25 de Março, 268 – Centro – CEP 60060-120 – Fortaleza - CE  
☎ (85) 3452 1652  
✉ elcio.batista@gabvice.fortaleza.ce.gov.br  
**Perfil:** é cientista social por formação e mestre em Sociologia, ambos pela Universidade Federal do Ceará (UFC). Acumula funções de vice-prefeito e superintendente do Instituto de Planejamento do Ceará (Iplanfor). Foi secretário-chefe da Casa Civil do Governo do Ceará, tendo sido chefe de gabinete do governador (2015-2020). Atuou na Unidade de Gerenciamento de Programa (UGP) do Banco Interamericano de Desenvolvimento (BID), da Prefeitura de Fortaleza, mesmo período em que foi assessor de Planejamento do Instituto de Arte e Cultura do Ceará (IACC). Na primeira gestão do prefeito Roberto Cláudio, foi secretário da Juventude e atuou no fortalecimento da Rede Cuca e na concepção do projeto Academia Enem.  
**Atribuições:** substituir o prefeito, na sua ausência; promover a articulação e a cooperação com a comunidade e a melhoria do desempenho dos serviços prestados pelos órgãos e entidades que compõem a Prefeitura, pensar o planejamento urbano estratégico, desenho de políticas públicas personalizadas e baseada em dados.



**SECRETARIA MUNICIPAL DE GOVERNO (SEGOV)**  
**Secretário:** Renato Lima  
**Aniversário:** 16/9  
🏠 Palácio do Bispo – Rua São José, 1 – Centro – CEP 60060-170 – Fortaleza - CE  
☎ (85) 3201 3750  
✉ renato.lima@segov.fortaleza.ce.gov.br  
**Perfil:** é bacharel em Direito pela Universidade de Fortaleza (Unifor), especialista em Direito Empresarial (ESA-UVA) e mestre em Direito e Gestão de Conflitos (Unifor). Exerceu a advocacia por uma década, tendo atuado como assessor jurídico da Comissão de Constituição, Justiça e Redação do Estado do Ceará (Alece) e como conselheiro estadual da Ordem dos Advogados do Brasil – Seção Ceará (OAB-CE). Foi secretário da Regional VI e secretário da Gestão Regional.  
**Atribuições:** promover a articulação política do prefeito com os demais poderes, órgãos e entidades da administração; assessorar o prefeito nas áreas administrativa e financeira; controlar a publicação de leis, atos oficiais, convênios e contratos; auxiliar na execução de políticas públicas, além de organizar eventos oficiais, podendo firmar convênios, contratar compra de materiais e serviços, entre outras.



**CHEFIA DE GABINETE**  
**Secretário-chefe:** Renato Carvalho Borges  
**Aniversário:** 1º/5  
🏠 Palácio do Bispo – Rua São José, 1 – Centro – CEP 60060-170 – Fortaleza - CE  
☎ (85) 3201 3737  
✉ renato.borges@gabpref.fortaleza.ce.gov.br  
**Perfil:** é advogado, cursou MBA em Gestão e Políticas Públicas Municipais pela Uniasselvi e especialização em Direito Penal e Processo Penal na Universidade Católica Dom Bosco (UCDB). Foi coordenador do Programa Nacional de Desenvolvimento do Turismo (Prodetur) na Secretaria do Turismo de Fortaleza (Setur); coordenador-executivo da Secretaria de Cidadania e Direitos Humanos (SCDH); titular da Secretaria dos Direitos Humanos e Desenvolvimento Social (SDHDS); diretor da TV Assembleia; e assessor especial do gabinete do prefeito.  
**Atribuições:** coordenar, controlar e supervisionar as atividades desenvolvidas pela estrutura do gabinete do prefeito, entre outras.



**PROCURADORIA-GERAL DO MUNICÍPIO (PGM)**  
**Procurador-geral do Município:** Fernando Oliveira  
**Aniversário:** 30/12  
🏠 Av. Dom Luis, 807 - Meireles - CEP 60160-230 - Fortaleza - CE  
☎ (85) 3265 1613  
✉ fernando.oliveira@pgm.fortaleza.ce.gov.br  
🌐 portal.pgm.fortaleza.ce.gov.br  
**Perfil:** é bacharel em Direito e especialista em Ordem Jurídica Constitucional pela Universidade Federal do Ceará (UFC). Procurador da Fazenda Nacional de carreira, ocupou, ao longo de sua trajetória profissional, os cargos públicos de secretário-chefe de Gabinete da Vice-Governadoria do Estado do Ceará; procurador-geral do Estado do Ceará; diretor-adjunto operacional da Assembleia Legislativa do Estado do Ceará (Alece); procurador-chefe da Procuradoria da Alece; representante judicial da União no Ceará, com a finalidade de estruturar o respectivo órgão no Estado; e procurador-chefe substituto da União no Ceará. Foi também procurador de carreira de Fortaleza; consultor técnico jurídico da Câmara Legislativa do Distrito Federal (CLDF); oficial de justiça do Ceará; e diretor-presidente da Companhia Cearense de Transportes Metropolitanos (Metrofor).  
**Atribuições:** defender judicialmente o Município e manter a legalidade da administração municipal.





**CONTROLADORIA E OUVIDORIA GERAL DO MUNICÍPIO (CGM)**

**Secretária:** Christina Machado

**Aniversário:** 2/4

🏠 Av. Dom Luís, 807 – 7º

andar – Aldeota – CEP 60160-

230 – Fortaleza - CE

☎ (85) 3452 6770

✉ christina.machado@

cgm.fortaleza.ce.gov.br

🌐 ouvidoria.cgm.

fortaleza.ce.gov.br

**Perfil:** é servidora pública como analista de planejamento e gestão da Secretaria do Planejamento, Orçamento e Gestão (Sepog). É mestre em Administração e Controladoria pela Faculdade de Economia, Administração, Atuária e Contabilidade (Feaac) da Universidade Federal do Ceará (UFC). Doutoranda em Dinâmica dos Oceanos e da Terra pela Geociências pela Universidade Federal Fluminense (UFF), tem especialização em Políticas Públicas para Cidades Inteligentes (Smart Cities) pela Universidade de São Paulo (USP). É certificada pela Harvard Kennedy School em *Creating Collaborative Solutions: Innovations in Governance*. Na Sepog, atuou como coordenadora de Gestão de Compras e assumiu como secretária-executiva em 2017. Professora do MBA de Gestão Pública da Universidade de Fortaleza (Unifor).

**Atribuições:** orientar de forma normativa, supervisionar as atividades de controle interno; manter o intercâmbio constante com os órgãos de controle interno e externo; representar a política e institucional da CGM, promover contatos e relações com autoridades e organizações de diferentes níveis governamentais, além de assessorar o prefeito e colaborar com outros secretários municipais.



**SECRETARIA MUNICIPAL DA CULTURA DE FORTALEZA (SECULTFOR)**

**Secretário:** Elpídio Nogueira

**Aniversário:** 30/7

🏠 Rua Padre Valdevino,

1040 – Joaquim Távora – CEP

60135-040 – Fortaleza - CE

☎ (85) 3105 1258

✉ elpidio.nogueira@secultfor.

fortaleza.ce.gov.br

**Perfil:** atua como secretário municipal da Cultura de Fortaleza desde janeiro de 2021. É médico formado pela Universidade Federal do Ceará (UFC). Foi secretário da Regional VI, entre 2007 e 2008. Em 2015, foi titular da Secretaria Municipal de Turismo (Setfor) e em 2018 assumiu a Secretaria Municipal dos Direitos Humanos e Desenvolvimento Social (SDHDS). Vereador eleito pelo sétimo mandato consecutivo, tem atuação na área da cultura. É irmão do prefeito José Sarto (PDT). **Atribuições:** formular e coordenar as políticas públicas de cultura de Fortaleza; desenvolver ações que visem à proteção da memória e do patrimônio histórico, artístico e cultural; promover programas que fomentem a formação, a criação, a produção e a circulação das expressões culturais e artísticas; fortalecer a economia da cultura, a requalificação dos espaços públicos e o pleno exercício da cidadania.



**SECRETARIA MUNICIPAL DE CONSERVAÇÃO E SERVIÇOS PÚBLICOS (SCSP)**

**Secretário:** João Pupo

**Aniversário:** 19/5

🏠 Av. Pontes Vieira, 2391

– Dionísio Torres - CEP:

60135-238 - Fortaleza - CE

☎ (85) 3472 1928

✉ joao\_pupo@hotmail.com

**Perfil:** é advogado, especialista em Direito Público pela Universidade Federal de Pernambuco (UFPE) e em Direito e Processo Tributários pela Universidade de Fortaleza (Unifor). Foi procurador-geral do Município de Sobral e chefe da Assessoria Jurídica da Secretaria Municipal de Saúde (SMS) de Fortaleza. Atuou ainda como superintendente do Departamento Estadual de Trânsito do Ceará (Detran-CE), esteve à frente da Secretaria Municipal da Gestão Regional (Seger). **Atribuições:** implantar a Política de Acolhimento ao cidadão, articulando ações intersetoriais com os diversos órgãos e entidades da Administração Municipal e executando intervenções e serviços relacionados ao cuidado com os espaços urbanos e equipamentos públicos.



**SECRETARIA MUNICIPAL DA EDUCAÇÃO (SME)**

**Secretária:** Dalila Saldanha

**Aniversário:** 9/7

🏠 Av. Desembargador Moreira,

2875 – Dionísio Torres – CEP

60170-173 – Fortaleza - CE

☎ (85) 3459 5997

✉ dalila.saldanha@sme.

fortaleza.ce.gov.br

🌐 educacao.fortaleza.ce.gov.br

**Perfil:** é mestre em Gestão e Avaliação da Educação Pública pela Universidade Federal de Juiz de Fora (UFJF); especialista em Gestão Escolar pela Universidade do Estado de Santa Catarina (Udesc) e em Educação Matemática pela Universidade Estadual Vale do Acaraú (UVA); bacharel em Ciências Contábeis e licenciada em Matemática pela UVA. Desde 1998, é professora de Matemática da rede estadual do Ceará, exercendo o cargo de secretária-executiva da Educação do Ceará desde julho de 2014. Ocupou o cargo de coordenadora administrativa e gerente de projetos na Secretaria Estadual da Educação (Seduc), além de coordenadora pedagógica e docente em unidades escolares da rede estadual. Tem experiência na área de educação, com ênfase em planejamento, gestão e formação de professores. Além disso, concluiu o Programa de Liderança Executiva em Desenvolvimento da Primeira Infância (Insper) - Universidade de Harvard, Cambridge, Massachusetts (EUA). Desde 2017 ocupa o cargo de secretária da Educação de Fortaleza. **Atribuições:** promover a formulação e execução de diretrizes e políticas públicas educacionais; propiciar as condições necessárias ao desenvolvimento do ensino, entre outras ações.



**SECRETARIA MUNICIPAL DA INFRAESTRUTURA (SEINF)**

**Secretário:** Samuel

Antônio Silva Dias

**Aniversário:** 30/5

🏠 Av. Deputado Paulino

Rocha, 1343 – Cajazeiras – CEP

60864-311 – Fortaleza - CE

☎ (85) 3105 1079 / 3105 1080

✉ samuel.dias@seinf.

fortaleza.ce.gov.br

🌐 infraestrutura.

fortaleza.ce.gov.br

**Perfil:** é engenheiro civil pela Universidade Federal do Rio de Janeiro (UFRJ) e mestre em Recursos Hídricos pela Universidade Federal do Rio de Janeiro (UFRJ). Durante 15 anos, trabalhou como diretor de empresa de consultoria, elaboração, coordenação e gerenciamento de projetos de Engenharia no desenvolvimento de grandes obras de infraestrutura, como o Projeto de Integração do Rio São Francisco, Cinturão das Águas do Ceará e Complexo Industrial e Portuário do Pecém (Cipp). Foi secretário da Infraestrutura de 2013 a 2016 e titular da Secretaria de Governo de Fortaleza, de 2017 a 2020. Em 2018, esteve como pré-candidato à Prefeitura de Fortaleza pelo PDT. Em 2020, foi coordenador do Plano de Governo na eleição do prefeito José Sarto (PDT) e um dos pré-candidatos à Prefeitura de Fortaleza. Em 2021, voltou ao comando da Seinf. **Atribuições:** elaborar, executar e fiscalizar obras públicas de serviços de equipamentos de edificações e infraestrutura urbana; controlar a elaboração e implantação de projetos na área de engenharia civil envolvendo a construção de edificações como escolas, creches, hospitais e outros prédios públicos, e a execução de infraestrutura urbana, como praças, ruas, drenagem e saneamento, entre outras ações.



**SECRETARIA MUNICIPAL DA JUVENTUDE (SEJUV)**

**Secretário:** Davi Barroso

**Aniversário:** 9/1

🏠 Rua dos Tabajaras, 440

– Praia de Iracema – CEP

60060-510 – Fortaleza - CE

☎ (85) 98722 7038

✉ davi.barroso@sejuv.

fortaleza.ce.gov.br

**Perfil:** é graduado em Comunicação Social - Publicidade e Propaganda pela Universidade de Fortaleza (Unifor) e mestre em Diseño Publicitario y Comunicación pela Elisava (Universitat Pompeu Fabra), em Barcelona. Foi presidente do Instituto Cultural Iracema (ICI), gestor do Centro Cultural Casa do Barão de Camocim, Centro Cultural Belchior e Vila das Artes. Esteve à frente do grupo gestor da candidatura de Fortaleza à Cidade Criativa do Design, pela Unesco, em que a Capital foi uma das quatro pré-selecionadas pelo Ministério das Relações Exteriores (MRE) para representar o Brasil na Rede de Cidades Criativas da Unesco. **Atribuições:** desenvolver e coordenar políticas públicas voltadas para jovens, como forma de garantir direitos e construir cidadania.



**SECRETARIA MUNICIPAL DA SAÚDE (SMS)**

**Secretário:** Galeno Taumaturgo

**Aniversário:** 12/5

🏠 Rua Barão do Rio Branco,

910 – Centro – CEP 60025-

060 – Fortaleza - CE

☎ (85) 3488 2646 / 3105 1468

✉ gabinete@sms.

fortaleza.ce.gov.br

**Perfil:** é médico urologista graduado pela Universidade Federal do Ceará (UFC). Tem ampla experiência em gestão pública e auditoria. Já esteve à frente da Secretaria Municipal da Saúde durante a gestão do ex-prefeito Juraci Magalhães. É membro efetivo da Sociedade Brasileira de Urologia, além de fundador do Centro de Atenção à Saúde do Homem (Cash). **Atribuições:** formular e gerir políticas públicas de saúde para atender às necessidades da população do município de Fortaleza; assegurar os princípios do Sistema Único de Saúde (SUS).



**SECRETARIA MUNICIPAL DA SEGURANÇA CIDADÃ (SESEC)**

**Secretário:** coronel Luís

Eduardo Soares de Holanda

**Aniversário:** 15/4

🏠 Rua Padre Pedro de Alencar,

2230 – Messejana – CEP

60873-082 – Fortaleza - CE

☎ (85) 3281 8151 / 3281 8398

✉ sesec@sesec.fortaleza.ce.gov.

br / gabinete.sesec@gmail.com

🌐 seguranca.fortaleza.ce.gov.br

**Perfil:** é bacharel em Direito pela Universidade Federal do Ceará (UFC) e em Segurança Pública pela antiga Academia de Polícia Militar General Edgard Facó (APMGEF). É especialista em Políticas Públicas pela Faculdade Metropolitana da Grande Fortaleza (Fametro), atual Unifametro, e mestre em Segurança da Aviação pelo Instituto Tecnológico de Aeronáutica em parceria com a UFC/ITA. Tem 32 anos de serviço no Corpo de Bombeiros Militar do Estado do Ceará (CBMCE) e, durante os anos de 2019 e 2020, assumiu o comando geral da instituição. Anteriormente, foi pregoeiro do Estado, piloto da Coordenadoria Integrada de Operações Aéreas (Ciopaer) e coordenador de Atividades Técnicas do Corpo de Bombeiros, na operação de resgate no desabamento do Edifício Andrea, em outubro de 2019. **Atribuições:** executar, por meio de órgãos vinculados, as políticas públicas de interesse da pasta; coordenar e gerenciar a integração com as políticas sociais do Município que, direta ou indiretamente, interfiram nos assuntos de segurança cidadã da Cidade; estabelecer relação com os órgãos de segurança estaduais e federais; estabelecer e implementar políticas públicas, diretrizes e programas voltados a proteção, prevenção e participação cidadã na gestão de segurança e defesa civil em Fortaleza.





#### SECRETARIA MUNICIPAL DAS FINANÇAS (SEFIN)

**Secretária:** Flávia Teixeira

**Aniversário:** 18/10

📍 Rua General Bezerril,

755 – Centro – CEP 60055-

100 – Fortaleza - CE

☎ (85) 3105 1238 / 3105 1239

✉ flavia.bruno@sefin.

fortaleza.ce.gov.br

🌐 www.sefin.fortaleza.ce.gov.br

**Perfil:** é contadora, analista de Planejamento e Orçamento da Secretaria de Planejamento e Gestão (Seplag) do Governo do Ceará e foi coordenadora do Tesouro Municipal na Secretaria Municipal das Finanças (Sefin). É graduada em Ciências Contábeis e mestre em Controladoria pela Universidade Federal do Ceará (UFC), com especialização em Contabilidade e Gestão Pública pela mesma instituição.

**Atribuições:** planejar, coordenar, supervisionar, executar, controlar e avaliar as políticas financeiras e tributárias do Município, por meio da política fiscal nas suas vertentes tributária e orçamentária.



#### SECRETARIA MUNICIPAL DO ESPORTE E LAZER (SECEL)

**Secretário:** Ozires Pontes

**Aniversário:** 8/11

📍 Rua Ildelfonso Albano,

2050 – Aldeota – CEP 60115-

125 – Fortaleza - CE

☎ (85) 3067 6921

✉ ozires.pontes@secel.com.br

esportelazer.fortaleza.ce.gov.br

🌐 www.secel.fortaleza.ce.gov.br

**Perfil:** filho do presidente do Partido da Social Democracia Brasileira (PSDB-CE), Luiz Pontes, Ozires convive desde cedo com a política. Graduado em Marketing pela Universidade Metodista de São Paulo (Umesp), é empresário, com atuação no comércio, indústria, logística e energia.

**Atribuições:** inovar, formular e executar a política municipal de esportes, coordenando, supervisionando e incentivando a realização de atividades físicas, desportivas e recreativas, como instrumento de inclusão social e promoção do bem-estar; promover a democratização do acesso às práticas de esporte e lazer com equidade, participação popular e qualidade para as comunidades; acompanhar e monitorar a execução da política de esporte e lazer; administrar equipamentos esportivos e incentivar a comunidade para melhor aproveitamento dos espaços públicos de esportes e lazer.



#### SECRETARIA MUNICIPAL DO TURISMO DE FORTALEZA (SETFOR)

**Secretário:** Alexandre Pereira

**Aniversário:** 18/7

📍 Estoril - Rua dos Tabajaras,

397 – Praia de Iracema – CEP

60060-510 – Fortaleza - CE

☎ (85) 3105 1535 / 3105

1513 / 3105 3101 1965

✉ alex.pereira1807@gmail.com

turismo.fortaleza.ce.gov.br

**Perfil:** é graduado em Administração de Empresas pela Universidade Estadual do Ceará (Uece), mestre em Administração Pública pela Universidade de Lisboa, de Portugal, pós-graduado em Gestão Estratégica pelo Instituto Europeu de Administração e Negócios (Insead), na França, e pós-graduado em Gestão Pública e Privada pela Universidade Federal do Ceará (UFC). É presidente da Associação Nacional dos Secretários e Dirigentes Municipais de Turismo, ex-presidente do Centro Industrial do Ceará (CIC), do Sindicato das Indústrias de Panificação e Confeitaria do Ceará (Sindpan-CE) e da Associação Brasileira da Indústria de Panificação e Confeitaria (Abip). Foi secretário de Desenvolvimento Econômico do Ceará e é membro da Academia Cearense de Administração (Acad), da Academia Cearense de Turismo (ACT), membro honorário da Academia Cearense de Direito (Aced) e presidente do partido Cidadania no Ceará. **Atribuições:** planejar, promover e desenvolver a atividade turística do Município; incrementar as potencialidades socioeconômicas e de lazer.



#### SECRETARIA MUNICIPAL DO DESENVOLVIMENTO ECONÔMICO (SDE)

**Secretário:** Rodrigo Nogueira

**Aniversário:** 27/5

📍 Rua Tibúrcio Cavalcante,

1233 – Aldeota – CEP 60125-

045 – Fortaleza - CE

☎ (85) 3105 1573 / 3105 1519

✉ gab.sde@sde.

fortaleza.ce.gov.br

desenvolvimentoeconomico.

fortaleza.ce.gov.br

**Perfil:** é formado em Administração de Empresas pela Universidade de Fortaleza (Unifor) com MBA em Finanças pela Universidade Federal do Rio de Janeiro (UFRJ). Foi diretor administrativo-financeiro da Construtora Waldyr Diogo Ltda. (2002-2017) e coordenador especial de Parcerias Público-Privadas (PPPs) e Concessões da Prefeitura de Fortaleza (2017-2020). **Atribuições:** implementar as ações estratégicas do desenvolvimento econômico autossustentável; gerenciar processos de promoção ao desenvolvimento e implantação de novos negócios, envolvendo iniciativas de fortalecimento do sistema produtivo formal e informal, de coordenação e execução das ações relacionadas ao trabalho e à qualificação profissional.



#### SECRETARIA MUNICIPAL DO PLANEJAMENTO, ORÇAMENTO E GESTÃO (SEPOG)

**Secretário:** João Marcos Maia

**Aniversário:** 15/3

📍 Av. Desembargador Moreira,

2875 – Dionísio Torres – CEP

60170-173 – Fortaleza - CE

☎ (85) 3433 3644

✉ joao.maia@sepog.

fortaleza.ce.gov.br

servidor.sepog.fortaleza.

ce.gov.br / planejamento.

fortaleza.ce.gov.br

**Perfil:** é graduado em Administração pela Universidade Estadual do Ceará (Uece) e especialista em Administração Tributária pela Escola de Administração Fazendária (Esaf) e em Gerência Geral pela Uece; tem MBA Internacional Amana-Key e mestrado em Administração pela Uece e Universidade de Coimbra. É doutorando em Desenvolvimento Regional pela Uece e Universidade de Barcelona. Foi autor da elaboração e implantação de Planos Estratégicos e Modernização em diversas Secretarias do Estado do Ceará e outros Estados, além de prefeituras do Ceará. Desempenhou, na Secretaria da Fazenda (Sefaz), as funções de: coletor estadual, delegado regional, diretor de Fiscalização, chefe de Planejamento e coordenador do Programa de Modernização da Sefaz. Foi presidente da Fundação de Previdência Social do Estado do Ceará. **Atribuições:** elaborar os instrumentos legais de planejamento como o Plano Plurianual (PPA), a Lei de Diretrizes Orçamentárias (LDO) e a Lei Orçamentária Anual (LOA); coordenar as políticas corporativas de Gestão de Pessoas, Aquisições Públicas e Logística, Gestão do Patrimônio e Tecnologia da Informação.



#### SECRETARIA MUNICIPAL DOS DIREITOS HUMANOS E DESENVOLVIMENTO SOCIAL (SDHDS)

**Secretário:** Francisco

José Pontes Ibiapina

**Aniversário:** 5/7

📍 Rua Padre Pedro de Alencar,

2230 – Messejana – CEP

60873-082 – Fortaleza - CE

☎ (85) 3484 8956

✉ francisco.ibiapina@

sdhds.fortaleza.ce.gov.br

desenvolvimentosocial.

fortaleza.ce.gov.br

**Perfil:** é bacharel em Direito, com especialização em Direito e Processo Constitucional. Auditor-fiscal do Trabalho, foi superintendente Regional do Trabalho, secretário executivo do Ministério do Trabalho e Emprego, secretário executivo do Ministério das Comunicações, secretário executivo dos Direitos Humanos e Desenvolvimento Social de Fortaleza, secretário do Trabalho e Desenvolvimento Social do Estado do Ceará e secretário executivo da Proteção Social do Estado do Ceará.

**Atribuições:** promover, garantir, valorizar e difundir os direitos humanos e sociais da população; responsável por ações, equipamentos, eventos e conselhos voltados para executar políticas públicas para idosos, população LGBTQIA+, negros, mulheres, pessoas com deficiência, segurança alimentar, assistência social, com destaque para a população em situação de rua.



#### SECRETARIA MUNICIPAL DO URBANISMO E MEIO AMBIENTE (SEUMA)

**Secretária:** Luciana Lobo

**Aniversário:** 16/6

📍 Av. Deputado Paulino

Rocha, 1343 – Cajazeiras – CEP

60864-311 – Fortaleza - CE

☎ (85) 3452 6903

✉ luciana.lobo@seuma.

fortaleza.ce.gov.br

urbanismoemeioambiente.

fortaleza.ce.gov.br

**Perfil:** é advogada, especialista em Direito e Processo Administrativo e mestre em Direito e Gestão de Conflitos, tendo desenvolvido pesquisa na área de Governança Digital e soluções consensuais de conflitos na gestão pública. Foi coordenadora jurídica e coordenadora de Atos e Publicações Oficiais da Casa Civil do Estado. Também atuou na Secretaria de Turismo do Ceará como secretária executiva. Foi conselheira de órgãos estaduais com foco no desenvolvimento econômico, na agropecuária e na gestão de recursos hídricos. Em abril de 2018, ao assumir a titularidade da Controladoria e Ouvidoria Geral do Município de Fortaleza, tornou-se a primeira mulher a ocupar o cargo na história da Secretaria. É ainda professora de pós-graduação e mentora de redes de startups.

**Atribuições:** definir as políticas públicas, o planejamento, o ordenamento e o controle dos ambientes naturais e construídos de Fortaleza, além de elaborar, coordenar, executar e monitorar as políticas e diretrizes relativas ao urbanismo e ao meio ambiente, bem como a sua implementação; chancelar a emissão de licenciamento, alvarás, autorizações, declarações e certidões emitidos para os empreendimentos de Fortaleza.



#### SECRETARIA MUNICIPAL DO DESENVOLVIMENTO HABITACIONAL DE FORTALEZA (HABITAFOR)

**Secretário:** Carlos Kleber

**Aniversário:** 21/11

📍 Rua Paula Rodrigues,

304 – Fátima – CEP 60411-

270 – Fortaleza - CE

☎ (85) 3488 3374 / 3488 3379

✉ gabinete@habitafor.

fortaleza.ce.gov.br

habitacao.fortaleza.ce.gov.br

**Perfil:** é administrador de empresas, especialista em liderança e empreendedorismo. Foi diretor de Planejamento e Gestão do Instituto de Saúde dos Servidores do Estado do Ceará (Issec). Atuou como membro do Grupo de Transição de Planejamento, Orçamento e Gestão do Governo Federal (2022/2023) e membro do Conselho Político do Grupo de Transição Governo Federal (2022/2023). Foi vice-prefeito do município de Solonópole, entre os anos de 2013 e 2016, onde também exerceu o cargo de prefeito da cidade. O gestor tem ainda experiência com articulação e movimentos de ação comunitária. **Atribuições:** orientar, coordenar e supervisionar as atividades dos espaços do órgão e pela definição das políticas municipais de habitação; presidir o Conselho Municipal de Habitação Popular (Comhap); gerenciar o Fundo Municipal de Habitação, entre outras ações.



## COORDENADORIAS E ÓRGÃOS VINCULADOS AO GABINETE DO PREFEITO

**INSTITUTO DE PLANEJAMENTO DE FORTALEZA (IPLANFOR)**  
**Superintendente:** Élcio Batista  
**Aniversário:** 16/1  
📍 Rua 25 de Março, 268 – Centro – CEP 60060-120 – Fortaleza - CE  
☎ (85) 3105 1314  
✉ elcio.batista@iplanfor.fortaleza.ce.gov.br

**Atribuições:** coordenar a elaboração, revisão e atualização de planos estratégicos e planos diretores participativos de desenvolvimento de Fortaleza; promover a integração entre os instrumentos de planejamento municipal e suas atualizações (Planos Estratégicos de curto, médio e longo prazos; Plano Diretor Participativo; Planos Setoriais; Agendas Regionais; Plano de Governo; Plano Plurianual (PPA); Lei de Diretrizes Orçamentárias (LDO); e Lei Orçamentária Anual (LOA); coordenar a elaboração de planos e regulamentação das Zonas Especiais de Interesse Social (Zeis) e articular a elaboração dos planos e regulamentação das demais Zonas Especiais.

**AGÊNCIA DE FISCALIZAÇÃO DE FORTALEZA (AGEFIS)**  
**Superintendente:** Laura Jucá  
**Aniversário:** 3/3  
📍 Rua Francisco José Albuquerque Pereira, 1020 – Cajazeiras – CEP 60864-520 – Fortaleza - CE  
☎ (85) 3487 8532 / 3452 6927  
**Atribuições:** planejar, coordenar, monitorar, avaliar e executar a fiscalização urbana; padronizar e supervisionar as ações de fiscalização desenvolvidas pelos integrantes da carreira de fiscal municipal e promover a capacitação do seu quadro funcional; instaurar, instruir e julgar os processos oriundos do exercício da fiscalização, como também reclamações, denúncias, representações, defesas, impugnações e recursos.

**COORDENADORIA ESPECIAL DE ARTICULAÇÃO POLÍTICA (COEDIV)**  
**Coordenador:** Elpídio José de Oliveira Moreira  
**Aniversário:** 21/4  
📍 Rua Pereira Filgueiras, 16 – Centro - CEP 60160-150 – Fortaleza - CE  
☎ (85) 3105 1013 / 3105 1168  
✉ elpidiomoreira@hotmail.com  
**Atribuição:** realizar a interlocução entre os poderes Executivo e Legislativo municipais.

**COORDENADORIA DE PARTICIPAÇÃO SOCIAL (CPS)**  
**Coordenador:** Bruno Stepherson Costa Ximenes  
**Aniversário:** 12/8  
📍 Rua Guilherme Rocha, 175 – Centro - CEP 60030-141 - Fortaleza - CE  
☎ (85) 3105 1569  
✉ brunolab12@gmail.com  
**Atribuições:** monitorar os processos participativos de competência da gestão municipal; aperfeiçoar os mecanismos da democracia participativa por meio do planejamento participativo, das conferências e dos conselhos, entre outras ações.

**COORDENADORIA ESPECIAL DE POLÍTICAS SOBRE DROGAS (CPDROGAS)**  
**Coordenador:** Erasmo Teka Lenz César  
**Aniversário:** 17/11  
📍 Av. Rogaciano Leite, 1729 – Patriolino Ribeiro – CEP 60810-470 – Fortaleza - CE  
☎ (85) 99915-4500 - Daniele  
✉ tekalenz@gmail.com / erasmo.cesar@gabpref.fortaleza.ce.gov.br  
**Atribuições:** construir ações intersetoriais; articular redes de prevenção, cuidado e reinserção social para usuários, familiares e rede social implicada.

**COORDENADORIA ADMINISTRATIVO-FINANCEIRA (COAF)**  
**Coordenador:** Ícaro Régis da Graça Batista  
**Aniversário:** 18/5  
📍 Palácio do Bispo – Rua São José, 1 – Centro – CEP

60060-170 – Fortaleza - CE  
☎ (85) 3201 3743  
✉ icaro.batista@gabpref.fortaleza.ce.gov.br / erika.serra@gabpref.fortaleza.ce.gov.br  
**Atribuições:** coordenar e administrar financeira e operacionalmente o gabinete do prefeito.

## ADMINISTRAÇÃO DIRETA

**CENTRAL DE LICITAÇÕES DA PREFEITURA DE FORTALEZA (CLFOR) - SUBORDINADA À PGM**  
**Presidente:** Otávio Melo  
**Aniversário:** 3/1  
📍 Avenida Heráclito Graça, 750 – Centro – CEP 60140-060 – Fortaleza - CE  
☎ (85) 3452 3477  
✉ otavio.melo@clfor.fortaleza.ce.gov.br  
🌐 compras.sepog.fortaleza.ce.gov.br  
**Atribuições:** promover a administração geral do órgão; exercer a representação institucional da pasta; assessorar o prefeito e colaborar com outros secretários municipais; fazer indicação ao prefeito para o provimento de cargos de direção e assessoramento do órgão; decidir, em despacho motivado e conclusivo, sobre assuntos de sua competência; autorizar a instauração de processos de licitação e ratificar a sua dispensa ou declaração de sua inexigibilidade, nos termos da legislação pertinente; expedir portarias e atos normativos sobre decretos ou regulamentos de interesse do órgão, não limitada ou restrita por atos normativos superiores e sobre aplicações de leis, decretos ou regulamentos de interesse do órgão; referendar atos, contratos ou convênios em que o órgão seja parte, ou firmá-los, no limite de suas competências legais; cumprir e fazer cumprir a legislação aplicável ao processo de licitação; presidir a Comissão Permanente de Licitações; aplicar sanções administrativas aos licitantes que praticarem atos no curso do procedimento licitatório em desacordo com a legislação de regência, entre outras.

**GUARDA MUNICIPAL DE FORTALEZA (GMF) - SUBORDINADA À SESEC**  
**Diretor-geral:** Marcílio Linhares Távora  
**Aniversário:** 2/3  
📍 Rua Padre Pedro de Alencar, 2230 – Messejana – CEP 60873-082 – Fortaleza - CE  
☎ (85) 3281 7896 / 3281 7774/ 3281 9769  
✉ diretoriagmf@gmail.com  
**Atribuição:** executar a política municipal de segurança urbana.

**DEPARTAMENTO MUNICIPAL DE PROTEÇÃO E DEFESA DOS DIREITOS DO CONSUMIDOR (PROCON FORTALEZA)**  
**Diretora:** Eneylândia Rabelo  
**Aniversário:** 1º/3  
📍 Rua Major Facundo, 869 – Centro – CEP 60025-100 – Fortaleza - CE  
☎ (85) 3105 1296  
✉ eneylandia.lemos@procon.fortaleza.ce.gov.br  
**Atribuições:** elaborar e executar a política de proteção e defesa dos consumidores de Fortaleza, visando manter o equilíbrio nas relações de consumo e promover o bem comum; mediar resoluções de problemas nas relações de consumo.

## ADMINISTRAÇÃO INDIRETA

**AGÊNCIA DE REGULAÇÃO, FISCALIZAÇÃO E CONTROLE DOS SERVIÇOS PÚBLICOS DE SANEAMENTO AMBIENTAL (ACFOR)**  
**Superintendente:** Paulo Henrique Lustosa  
**Aniversário:** 8/2  
📍 Av. Antônio Sales, 1885 – Dionísio Torres – CEP 60135-101 – Fortaleza - CE  
☎ (85) 3433 2789  
✉ paulo.lustosa@acfor.fortaleza.ce.gov.br  
**Atribuições:** regular, fiscalizar e controlar os serviços públicos de saneamento ambiental concedidos, permitidos ou terceirizados.

**AUTARQUIA MUNICIPAL DE TRÂNSITO E CIDADANIA (AMC)**  
**Superintendente:** Antônio Ferreira Silva  
**Aniversário:** 12/6  
📍 Av. Desembargador Gonzaga, 1630 – Cidade dos Funcionários – CEP 60823-012 – Fortaleza - CE  
☎ (85) 3433 9734  
✉ ferreira.silva@amc.fortaleza.ce.gov.br  
🌐 mobilidade.fortaleza.ce.gov.br  
**Atribuições:** operar, fiscalizar e gerenciar o tráfego de Fortaleza, desenvolver projetos educativos que busquem um comportamento mais humanizado nas vias urbanas, além de planejar ações de desenho urbano e coordenar a rede integrada de semáforos. Com a principal missão de salvar vidas, atua de acordo com as diretrizes de um plano de segurança viária executando políticas integradas nas áreas de educação, operação, engenharia e fiscalização.

**FUNDAÇÃO DE CIÊNCIA, TECNOLOGIA E INOVAÇÃO DE FORTALEZA (CITINOVA)**  
**Presidente:** Luiz Alberto Sabóia  
**Aniversário:** 20/6  
📍 Rua dos Tremembés, 2 – Praia de Iracema – CEP 60060-510 – Fortaleza - CE  
☎ (85) 3219 5971  
✉ luiz.saboia@citinova.fortaleza.ce.gov.br  
**Atribuições:** atuar na transformação de problemas da Cidade em soluções concretas em diversas áreas, como educação, desenvolvimento econômico, meio ambiente e saúde, e na difusão da cultura digital como forma de inclusão social e redução de desigualdades.

**AUTARQUIA DE URBANISMO E PAISAGISMO DE FORTALEZA (URBFOR)**  
**Superintendente:** Ronaldo Nogueira  
**Aniversário:** 12/11  
📍 Rua Jorge Dumar, 1501 – Benfica – CEP 60020-055 – Fortaleza - CE  
☎ (85) 3131 7604  
✉ ronaldo.nogueira@urbfor.fortaleza.ce.gov.br  
**Atribuições:** fazer a gestão administrativa do Horto Florestal Municipal Falconete Fialho e do

Zoológico Municipal Sargento Prata; implantar e conservar a arborização e paisagismo dos equipamentos públicos; executar ações de conservação de lagoas e espelhos d'água localizadas no território do Município; monitorar, implantar e conservar a arborização e o paisagismo de praças, parques, passeios e canteiros centrais de avenidas de Fortaleza não abrangidos por parcerias privadas; executar ações de conservação da rede de drenagem natural; realizar a limpeza de praças e parques; desempenhar outras atividades necessárias ao cumprimento de suas finalidades bem como outras que lhe forem delegadas.

**EMPRESA DE TRANSPORTE URBANO DE FORTALEZA (ETUFOR)**  
**Presidente:** David Arison da Rocha Bezerra Cavalcante  
**Aniversário:** 6/9  
📍 Avenida dos Expedicionários, 5677 – Vila União – CEP 60410-410 – Fortaleza - CE  
☎ (85) 3433 6703  
✉ ascom@etufor.ce.gov.br  
**Atribuições:** prestar serviços a entidades públicas ou privadas na área de transporte público, como a assessoria de planejamento; desenvolver e acompanhar o controle da operação de transporte; acompanhar, gerenciar e implantar obras e equipamentos de infraestrutura; planejar e criar corredores exclusivos de ônibus em conjunto com demais órgãos competentes da Prefeitura; fiscalizar a regulamentação e gestão do processo de emissão de carteiras de estudante; atender, fiscalizar e gerir o cartão gratuidade da pessoa com deficiência; fiscalizar o transporte coletivo e individual no município de Fortaleza, entre outras ações.

**INSTITUTO DOUTOR JOSÉ FROTA (IJF)**  
**Superintendente:** Daniel de Holanda Araújo  
**Aniversário:** 24/6  
📍 Rua Barão do Rio Branco, 1816 – Centro – CEP 60025-061 – Fortaleza - CE  
☎ (85) 3255 5000 (Central

Telefônica) / 3255 5205 (Superintendência) / 3255 5166 (Ouvidoria) / 3255 5037 e 3255 5040 (Serviço Social) / 3255 5016 (Assistência ao Queimado) / 3255 5012, 3255 5050 e 98439 7494 (Assistência Toxicológica) / 3255 5110, 3255 5032 e 98439 4526 (Assessoria de Comunicação)  
✉ superintendencia.ijf@ijf.ce.gov.br / imprensa.ijf@ijf.fortaleza.ce.gov.br  
**Atribuições:** ser o maior centro hospitalar de urgência e emergência de nível terciário da rede de assistência pública da Prefeitura de Fortaleza, referência regional no socorro às vítimas de traumas de alta complexidade, como fraturas múltiplas, lesões vasculares e neurológicas graves, queimaduras e intoxicações, além de instituição de ensino, pesquisa e orientadora de políticas públicas.

**INSTITUTO DE PESOS E MEDIDAS (IPEM)**  
**Superintendente:** Francisco Barroso Rodrigues  
**Aniversário:** 26/7  
📍 Av. Luciano Carneiro, 1320 – Parreão – CEP 60410-324 – Fortaleza - CE  
☎ (85) 3131 4019  
✉ superintendencia.ipem@ipem.fortaleza.ce.gov.br  
**Atribuições:** executar os serviços de registro, verificação, fiscalização, inspeção, controle de qualidade, exame laboratorial, apreensão, guarda, interdição de produtos irregulares, autuação, aplicação de penalidade, julgamento, execução de dívida ativa e outros serviços técnicos, administrativos e operacionais referentes às atividades de Metrologia Legal, Normalização e Qualidade Industrial.

**FUNDAÇÃO DA CRIANÇA E DA FAMÍLIA CIDADÃ (FUNCI)**  
**Presidente:** Raimundo Gomes de Matos  
**Aniversário:** 30/3  
📍 Av. Pontes Vieira, 1091 – Joaquim Távora - CEP 60135-237 – Fortaleza - CE  
☎ (85) 3433 9539  
✉ raimundo.matos@funci.fortaleza.ce.gov.br  
**Atribuições:** promover e executar políticas públicas de defesa e proteção integral de crianças e adolescentes, preconizadas no Estatuto da Criança e do Adolescente (ECA).

**INSTITUTO MUNICIPAL DE DESENVOLVIMENTO DE RECURSOS HUMANOS (IMPARH)**  
**Presidente:** Débora Marques  
**Aniversário:** 22/5  
📍 Av. João Pessoa, 5609 – Damas – CEP 60425-682 – Fortaleza - CE  
☎ (85) 3433 2996  
✉ atendimento.imparh@gmail.com  
🌐 concursos.fortaleza.ce.gov.br  
**Atribuições:** atuar como Escola

de Governo do Município de Fortaleza, executando ações, projetos e programas voltados para o desenvolvimento e a capacitação de servidores. O Imparh também promove cursos à comunidade, direcionados ao estudo da língua portuguesa e línguas estrangeiras, além de realizar ações de recrutamento e seleção de recursos humanos e de oferta de programas de extensão.

**INSTITUTO DE PREVIDÊNCIA DO MUNICÍPIO (IPM)**  
**Superintendente:** Josué de Sousa Lima  
**Aniversário:** 26/7  
📍 Rua 24 de Maio, 1479 – Benfica – CEP 60020-001 – Fortaleza - CE  
☎ (85) 3455 8700  
✉ ouvidoria@ipmfor.ce.gov.br  
🌐 servidor.sepog.fortaleza.ce.gov.br  
**Atribuições:** assegurar aos servidores públicos da Prefeitura de Fortaleza o direito à previdência social por meio da gestão do Previdência dos Servidores do Município de Fortaleza (Previfor); disponibilizar o serviço de perícia médica, visando garantir direitos do trabalhador; e proporcionar assistência a saúde dos servidores do Município de Fortaleza e de seus dependentes.

**FUNDAÇÃO DA CRIANÇA E DA FAMÍLIA CIDADÃ (FUNCI)**  
**Presidente:** Raimundo Gomes de Matos  
**Aniversário:** 30/3  
📍 Av. Pontes Vieira, 1091 – Joaquim Távora - CEP 60135-237 – Fortaleza - CE  
☎ (85) 3433 9539  
✉ raimundo.matos@funci.fortaleza.ce.gov.br  
**Atribuições:** promover e executar políticas públicas de defesa e proteção integral de crianças e adolescentes, preconizadas no Estatuto da Criança e do Adolescente (ECA).



# DIVISÃO DAS REGIONAIS



## SECRETARIA MUNICIPAL DA GESTÃO REGIONAL (SEGER)

**Secretário:** Ferruccio Feitosa

**Aniversário:** 7/8

🏠 Rua Professor Juraci Mendes de Oliveira, 1 – Edson Queiroz – CEP 60811-450 – Fortaleza - CE  
📞 (85) 3105 1010

✉ ferruccio.feitosa@seger.fortaleza.ce.gov.br

**Perfil:** é empresário e advogado, foi secretário do Esporte do Estado do Ceará (Sesporte) na primeira gestão de Cid Gomes (PDT), entre 2007 e 2010. Comandou a Secretaria Especial da Copa 2014 (Secopa), sendo um dos responsáveis pelo projeto da candidatura de Fortaleza à Copa do Mundo da Fifa Brasil 2014. Foi ainda conselheiro da Companhia de Gestão dos Recursos Hídricos (Cogerh), da Companhia de Desenvolvimento do Ceará (Codece), da Agência de Desenvolvimento Econômico do Ceará (Adece) e da Zona de Processamento de Exportação (ZPE) do Ceará. Presidiu a Adece e foi secretário da Regional 2 e da Secretaria Municipal de Conservação e Serviços Públicos (SCSP) de Fortaleza.

**Atribuições:** gerir as regiões administrativas de Fortaleza, planejar e articular as ações setoriais e intersetoriais no âmbito de cada região administrativa que depende das integrações específicas com as secretarias temáticas, e participar da formulação das políticas intersetoriais e do planejamento municipal. Também é função da secretaria planejar, coordenar, disciplinar e executar a varrição e a capinação das vias, espaços e demais logradouros públicos, ações de conservação e limpeza dos recursos hídricos localizados no território do Município; planejar, coordenar, disciplinar e executar a manutenção, a recuperação, a reforma e o ordenamento do espaço urbano, incluindo as praças e os equipamentos nelas instalados, os logradouros e demais equipamentos públicos; planejar, coordenar, orientar, monitorar e executar atividades de manutenção de vias públicas, executar intervenções de microdrenagem e também fazer a manutenção, a recuperação e a reforma de prédios públicos, ressalvadas as obras de grande porte, bem como executar a implantação de obras públicas de pequeno porte.



**SECRETARIA REGIONAL 1 (SR 1) – ÁLVARO WEYNE, BARRA DO CEARÁ, CARLITO PAMPLONA, CRISTO REDENTOR, FLORESTA, JACARECANGA, JARDIM IRACEMA, JARDIM GUANABARA, PIRAMBU E VILA VELHA**

**Secretária:** Kamyla

Castro de Oliveira

**Aniversário:** 30/11

🏠 Rua Jangada, 740 - Barra do Ceará – CEP 60331-290 – Fortaleza - CE

📞 (85) 3433 6837

✉ kamylacastro1@gmail.com

**Perfil:** é bacharel em Direito pela Estácio FIC (2015-2020), tem pós-graduação em Direito Público e especialização em Teoria Política e Gestão Pública pela Universidade Miguel de Cervantes - Santiago do Chile (2006); também é graduada em Análise de Sistemas pela FGF. Foi coordenadora de políticas públicas voltadas para juventude na Secretaria de Esporte e Juventude (Sejuv) do Governo do Ceará (2003-2007), assessora política da Prefeitura de Piquet Carneiro (2008-2015) e assessora do Senado Federal (2015-2022).



**SR 2 – ALDEOTA, CAIS DO PORTO, DE LOURDES, DIONÍSIO TORRES, JOAQUIM OLIVEIRA, PADRE ANDRADE, MUCURIPE, PAPICU, TAUAPE, VARJOTA E VICENTE PINZÓN**

**Secretário:** Rennys Frota

**Aniversário:** 14/8

🏠 Rua Tavares Coutinho, 2225 - Varjota - CEP 60160-130 - Fortaleza - CE

📞 (85) 3241 4839

✉ rennys.frota@sr2.fortaleza.ce.gov.br

**Perfil:** é advogado e pós-graduado em Gerenciamento de Projetos, ambos pela Universidade de Fortaleza (Unifor). Foi secretário da Regional 1 de Fortaleza, diretor de Gestão Corporativa e de Inovação da Financiadora de Estudos e Projetos (Finep), empresa vinculada ao Ministério da Ciência, Tecnologia e Inovação (MCTI). Assumiu a presidência da Empresa de Transporte Urbano de Fortaleza (Etufor) e foi assessor especial da vice-governadoria do Ceará, secretário-executivo da Secretaria da Saúde do Estado do Ceará (Sesa), titular da Secretaria dos Recursos Hídricos do Estado do Ceará (SRH), presidente da Companhia de Gestão dos Recursos Hídricos (Cogerh) e diretor de Desenvolvimento Tecnológico e Produção do Departamento Nacional de Obras Contra as Secas (Dnocs).



**SR 3 – AMADEU FURTADO, ANTÔNIO BEZERRA, ELLERY, QUINTINO CUNHA, OLAVO OLIVEIRA, PADRE ANDRADE, PRESIDENTE KENNEDY, MONTE CASTELO, SÃO GERARDO, PARQUELÂNDIA, PARQUE ARAXÁ, FARIAS BRITO E RODOLFO TEÓFILO**

**Secretário:** Pedro França

**Aniversário:** 13/11

🏠 Av. Jovita Feitosa, 1264

- Parquelândia – CEP 60455-410 – Fortaleza - CE

📞 (85) 3433 2501

✉ pedro.franca@sr3.fortaleza.ce.gov.br

**Perfil:** é advogado, pós-graduado em Direito Público e do Trabalho. Foi vereador de Fortaleza, participando da primeira eleição em 2020 pelo partido Cidadania, obtendo 3.967 votos e ficando como primeiro suplente.



**SR 4 – AEROPORTO, BENFICA, BOM FUTURO, DAMAS, FÁTIMA, ITAOCA, JARDIM AMÉRICA, JOSÉ BONIFÁCIO, MONTESE, PARANGABA, PARREÃO, VILA PERI E VILA UNIÃO**

**Secretária:** Natália Rios

**Aniversário:** 8/1

🏠 Rua José Felício de Sousa, 2600 – Vila União – CEP 60410-700 – Fortaleza - CE

📞 (85) 3433 2808

✉ nsrios@gmail.com

**Perfil:** é psicóloga clínica com mestrado em Psicologia. Atuou como gestora da Saúde Mental da Secretaria Municipal da Saúde (SMS), foi ouvidora-geral do Município e coordenadora de Políticas para as Mulheres de Fortaleza, além de presidir o Conselho Municipal de Mulheres da Capital. Fez parte da comissão de criação do Projeto de Lei de Prevenção e Combate ao Assédio Moral na esfera também do poder público municipal. Durante o primeiro ano da gestão do então prefeito José Sarto, foi nomeada titular da Coordenadoria de Participação Social, onde buscou construir parcerias com a Secretaria do Desenvolvimento Econômico para implementar políticas públicas, inclusive na fomentação de Programas de Geração de Renda, a exemplo do Programa Nossas Guerreiras (de empreendedorismo feminino).

## COORDENADORIAS ESPECIAIS DA SECRETARIA MUNICIPAL DOS DIREITOS HUMANOS E DESENVOLVIMENTO SOCIAL (SDHDS)

### COORDENADORIA DOS CENTROS DE CIDADANIA E DIREITOS HUMANOS (COCECDH)

**Coordenadora-executiva:**

Cátia Maria Lima de Sousa

**Aniversário:** 6/7

🏠 Rua Padre Pedro de Alencar,

2230 – Messejana – CEP

60873-082 – Fortaleza - CE

📞 (85) 3105 3445

✉ ccdh.sdhd@sdhds.fortaleza.ce.gov.br

### COORDENADORIA ESPECIAL DO IDOSO (COOID)

**Coordenador-executivo:**

Sérgio Gomes Cavalcante

**Aniversário:** 11/2

🏠 Rua Padre Pedro de Alencar,

2230 – Messejana – CEP

60873-082 – Fortaleza - CE

📞 (85) 3105 3445

✉ sergio.gomes@sdhds.fortaleza.ce.gov.br

### COORDENADORIA DE POLÍTICAS PÚBLICAS PARA AS MULHERES

**Coordenadora-executiva:**

Cristhina Brasil

**Aniversário:** 15/8

🏠 Rua Padre Pedro de Alencar,

2230 – Messejana – CEP

60873-082 – Fortaleza - CE

📞 (85) 3105 3445

✉ coordenadoria.mulher@sdhds.fortaleza.ce.gov.br

### COORDENADORIA ESPECIAL DA DIVERSIDADE SEXUAL (COEDIV)

**Coordenadora-executiva:**

Andrea Rossati

**Aniversário:** 22/1

🏠 Rua Padre Pedro de Alencar,

2230 – Messejana – CEP

60873-082 – Fortaleza - CE

📞 (85) 3105 3445

✉ diversidade.sdhd@sdhds.fortaleza.ce.gov.br

### COORDENADORIA ESPECIAL DE PESSOAS COM DEFICIÊNCIA (COPEDEF)

**Coordenador-executivo:**

Emerson Damasceno

**Aniversário:** 23/9

🏠 Rua Padre Pedro de Alencar,

2230 – Messejana – CEP

60873-082 – Fortaleza - CE

📞 (85) 3105 3445

✉ copedef.sdhd@sdhds.fortaleza.ce.gov.br

### COORDENADORIA DA IGUALDADE RACIAL

**Coordenador-executivo:**

Sérgio Granja

**Aniversário:** 4/1

🏠 Rua Padre Pedro de Alencar,

2230 – Messejana – CEP

60873-082 – Fortaleza - CE

📞 (85) 3105 3445

✉ sergio.granja@sdhds.fortaleza.ce.gov.br





**SR 5 – BOM JARDIM, BONSUCESSO, GRANJA LISBOA, GRANJA PORTUGAL E SIQUEIRA**

**Secretário:** Moacir Soares

**Aniversário:** 25/9

🏠 Av. Oscar Araripe, 1030 – Bom Jardim – CEP 60543-452 – Fortaleza - CE

📞 (85) 3433 2900

✉️ moacir.soares@sr5.

fortaleza.ce.gov.br

**Perfil:** é graduado em Pedagogia pela Universidade Estadual do Ceará (Uece) e em Psicologia pela Universidade de Fortaleza (Unifor). Sanitarista, é mestre em Saúde Pública, especialista em Sistemas Locais de Saúde e doutorando em Saúde Coletiva pela Unifor. Foi secretário de Saúde nos municípios de Caucaia, Crateús e Tauá e, em Fortaleza, foi secretário de Turismo. Presidiu o Conselho das Secretarias Municipais de Saúde do Ceará (Cosems-CE), foi membro titular do Conselho Estadual de Saúde do Ceará (Cesau) e do Conselho Nacional de Secretarias Municipais de Saúde (Conasems), representando o Nordeste. Foi também membro do Conselho Municipal de Política Cultural (CMPC) de Fortaleza e diretor-presidente da Agência de Consultoria em Sistemas Locais de Saúde (Consilos). É suplente de vereador em Fortaleza pelo PSD.



**SR 6 – AEROLÂNDIA, ALTO DA BALANÇA, CAMBEBA, CIDADE DOS FUNCIONÁRIOS, CURIÓ, COAÇU, GUAJERU, JARDINS DAS OLIVEIRAS, JOSÉ DE ALENCAR, LAGOA REDONDA, MESSEJANA, PARQUE IRACEMA, PARQUE MANIBURA, PAUPINA E SÃO BENTO**

**Secretário:** Renan Colares

**Aniversário:** 28/9

🏠 Rua Padre Pedro de Alencar, 789 – Messejana – CEP 60840-282 – Fortaleza - CE

📞 (85) 3488 3103

✉️ renan.colares@sr6.

fortaleza.ce.gov.br

**Perfil:** é formado em Sistemas de Informação pelo Centro Universitário Estácio do Ceará e especialista em Gerenciamento de Projetos pela Fundação Getúlio Vargas (FGV). É vereador de Fortaleza eleito para o mandato de 2021-2024. É filho do deputado estadual Fernando Hugo (PP).



**SR 7 – CIDADE 2000, COCÓ, EDSON QUEIROZ, GUARARAPES, LUCIANO CAVALCANTE, MANOEL DIAS BRANCO, PRAIA DO FUTURO I, PRAIA DO FUTURO II, SABIAGUABA, SALINAS E SAPIRANGA/COITÉ**

**Secretário:** Benigno Junior

**Aniversário:** 15/6

🏠 Rua Atilano de Moura, 420 – CEP 60810-180 – Guararapes – Fortaleza - CE

📞 (85) 3241 4751

✉️ secretariaregional.07@gmail.com

**Perfil:** é graduado em Direito pela Universidade de Fortaleza (Unifor) e integrou a Comissão de Desporto da OAB-Ceará. Foi o primeiro secretário executivo de Esporte e Lazer do Município de Fortaleza (entre março de 2008 e abril de 2012). Ainda em 2012, foi eleito vereador de Fortaleza, para seu primeiro mandato, sendo reeleito em 2016. Na Câmara Municipal, presidiu as comissões de Segurança, Meio Ambiente, Turismo e a comissão especial que revisou o Plano Diretor.



**SR 8 – BOA VISTA, DENDÊ, DIAS MACÊDO, ITAPERI, PARQUE DOIS IRMÃOS, PASSARÉ, PLANALTO AYRTON SENNA, PREFEITO JOSÉ WALTER E SERRINHA**

**Secretário:** Fábio Rubens

**Aniversário:** 9/4

🏠 Rua H, 313 – Parque Dois Irmãos – CEP 60745-590 – Fortaleza - CE

📞 (85) 3433 2802

✉️ fabiorubensvereador@hotmail.com

**Perfil:** candidatou-se a vereador em 2004, 2008, 2012 e 2016. Em 2016 assumiu por quatro meses como suplente e, em 2020, concorreu novamente, conquistando o primeiro mandato como vereador de Fortaleza. Tem atuação como liderança comunitária nos bairros José Walter, Planalto Ayrton Senna e outros bairros do entorno, com foco na área do esporte.



**SR 9 – BARROSO, CAJAZEIRAS, CONJUNTO PALMEIRAS, JANGURUSSU, ANCURI, PEDRAS E PARQUE SANTA MARIA**

**Secretário:** Esio Feitosa

**Aniversário:** 19/3

🏠 Av. Jornalista Thomaz Coelho, 1650 – Barroso – CEP 60863-254 – Fortaleza - CE

✉️ esio.feitosa@sr9.

fortaleza.ce.gov.br

**Perfil:** é vereador de Fortaleza e foi líder do prefeito Roberto Cláudio na Câmara Municipal. Formado em Direito pela Universidade Federal do Ceará (UFC), foi titular da Secretaria Executiva Regional VI de 2013 a 2016. Foi, ainda, membro do Conselho Municipal de Defesa dos Direitos da Criança e do Adolescente de Fortaleza, do Conselho Municipal do Meio Ambiente de Fortaleza, da Comissão Permanente de Avaliação do Plano Diretor de Fortaleza, do Conselho Gestor da Unidade de Conservação da Sabiaguaba em Fortaleza, do Conselho Regional de Saúde da Regional VI. Como vereador, foi também presidente da Comissão Especial do Plano Diretor. No início da atual gestão municipal, foi coordenador especial de Articulação Política.



**SR 10 – ARACAPÉ, CANINDEZINHO, CONJUNTO ESPERANÇA, JARDIM CEARENSE, MANUEL SÁTIRO, MARAPONGA, MONDUBIM, NOVO MONDUBIM, PARQUE PRESIDENTE VARGAS, PARQUE SANTA ROSA E PARQUE SÃO JOSÉ**

**Secretário:** Ubiratan Teixeira

**Aniversário:** 1º/4

🏠 Av. Augusto dos Anjos, 2466 – Bonsucesso – CEP 60542-164 – Fortaleza - CE

📞 (85) 3433 2925

✉️ sr10@sr10.fortaleza.ce.gov.br

**Perfil:** é graduado em Ciências Jurídicas pelo Instituto de Educação Superior de Brasília (Iesb), tem especialização em Direito Tributário e Finanças Públicas pelo Instituto Brasiliense de Direito Público (IDP), MBA em Gestão Portuária e Negócios Internacionais pelo Instituto Brasileiro de Educação (Inbec), e especialização em Gestão de Trânsito e Transportes Urbanos pela Universidade Federal do Ceará (UFC). Foi assessor técnico no Ministério da Integração Nacional, atuou na Defensoria Pública do Distrito Federal, foi secretário parlamentar (2007 a 2011), chefe de Gabinete na Câmara dos Deputados (2011 a 2015), diretor administrativo-financeiro da Companhia Administradora da Zona de Processamento de Exportação do Ceará (ZPE Ceará), de 2015 a 2019, diretor de Educação de Trânsito do Departamento Estadual de Trânsito do Ceará (Detran-CE), de 2019 a 2022, conselheiro estadual de política sobre drogas (2021 a 2022) e diretor da Escola Pública de Trânsito do Ceará (2021 a 2022).



**SR 11 – AUTRAN NUNES, BELA VISTA, CONJUNTO CEARÁ I E CONJUNTO CEARÁ II, COUTO FERNANDES, DEMÓCRITO ROCHA, DOM LUSTOSA, GENIBAÚ, HENRIQUE JORGE, JOÃO XXIII, JÓQUEI CLUBE, PANAMERICANO E PICI**

**Secretário:** Sócrates Cabral

**Aniversário:** 2/4

🏠 Av. Jovita Feitosa, 1264 – Parquelândia – CEP 60455-410 – Fortaleza-CE

📞 (85) 3433 2501

✉️ socrates.costa@sr11.

fortaleza.ce.gov.br

**Perfil:** é administrador de empresas e advogado, com especialização em Administração Financeira pela Universidade Estadual do Ceará (Uece), em Executivo Financeiro (UFRJ-Instituto Coppead) e em Direito Empresarial (Estácio).



**SR 12 – CENTRO, MOURA BRASIL E PRAIA DE IRACEMA**

**Secretário:** Isaac Andrade

**Aniversário:** 28/9

🏠 Rua 24 de Maio, 1255 – Centro – CEP 60020-000 – Fortaleza-CE

📞 (85) 3254 3427

✉️ isaac.andrade@sr12.

fortaleza.ce.gov.br

**Perfil:** é advogado, bacharel em Ciências Contábeis e contador. Tem MBA em Gestão Pública, é mestre e doutorando em Ciência Política.



# EX-PREFEITOS DE FORTALEZA

## BRASIL IMPÉRIO

**1822-1823** Joaquim Lopes de Abreu †  
**1823** Joaquim José Barbosa †  
**1823** Francisco Félix Bezerra de Albuquerque †  
**1823** João da Rocha Moreira †  
**1824** Manuel José Martins Ribeiro Júnior †  
**1824-1826** Joaquim Antunes de Oliveira †  
**1826-1827** João Facundo de Castro Menezes †  
**1827** Joaquim Lopes Abreu †  
**1827-1828** Jacinto Fernandes de Araújo †  
**1828** Joaquim Vieira da Silva e Souza †  
**1828** Luiz Mariano Gomes da Silva †  
**1828-1829** Francisco José Pacheco de Medeiros †  
**1829-1831** Joaquim Lopes Abreu †  
**1831** José Joaquim da Silva Braga †  
**1831-1832** Joaquim Mendes da Cruz Guimarães †  
**1832-1833** José Joaquim da Silva Braga †  
**1833-1836** José Ferreira Lima Sucupira †  
**1836-1841** Joaquim da Fonseca Soares e Silva †  
**1841-1843** José Lourenço de Castro e Silva †  
**1843-1849** Antonio Rodrigues Ferreira Macedo †  
**1849-1850** Manuel Teófilo Gaspar de Oliveira †  
**1850-1859** Antonio Rodrigues Ferreira Macedo †  
**1859-1861** Manuel Caetano de Gouveia †  
**1861-1865** Manuel Soares da Silva Bezerra †  
**1865-1869** Antonio Teodorico da Costa †  
**1869** Joaquim da Cunha Freire †  
**1869-1873** Antonio Gonçalves da Justa †  
**1873-1877** Francisco Coelho da Fonseca †  
**1877-1881** Joaquim da Cunha Freire †  
**1881-1884** Antonio Pereira de Brito Paiva †  
**1884-1886** João Crisóstomo da Silva Jataí †  
**1886-1887** Telésforo Caetano de Abreu †  
**1887-1890** Manuel Teófilo Gaspar de Oliveira †

## BRASIL REPÚBLICA

**1890** José Freire Bezerril Fontenele †  
**1890-1891** Manoel Nogueira Borges †  
**1891-1892** Joaquim de Oliveira Catunda †  
**1892-1912** Guilherme César da Rocha †  
**1912** João Marinho de Albuquerque Andrade †  
**1912-1914** Ildefonso Albano †  
**1914-1918** Casimiro Ribeiro Brasil Montenegro †  
**1918-1920** Rubens Monte †  
**1920-1921** Godofredo Maciel †  
**1921-1923** Ildefonso Albano †  
**1923-1924** Adolfo Gurgel de Siqueira †  
**1924-1928** Godofredo Maciel †  
**1928-1930** Álvaro Weyne †  
**1930-1931** César Cals de Oliveira †  
**1931** Antonio Urbano de Almeida †  
**1931-1933** Tibúrcio Cavalcante †  
**1933-1934** Raimundo Girão †  
**1934-1935** Plínio Pompeu de Sabóia Magalhães †  
**1935** Gentil Barreira †



### 1935-1936 ÁLVARO WEYNE †

Nasceu em 11 de novembro de 1881. É conhecido como o “prefeito das flores”, em virtude da promoção de arborização urbana. Além de embelezar as ruas da Cidade, presidiu o Rotary Club de Fortaleza, dirigiu a Santa Casa da Misericórdia e foi secretário de Estado dos Negócios da Fazenda. Responsável pela aquisição da Casa de José de Alencar e sua disponibilização para o Instituto Histórico do Ceará. Dá nome a um bairro na zona oeste de Fortaleza.

### 1936-1945 Raimundo de Alencar Araripe †

#### 1945 Plácido Aderaldo Castelo †

#### 1945-1946 Vicente Linhares †

#### 1946 Oscar Barbosa †

#### 1946 Romeu Coelho Martins †

#### 1946-1947 Clóvis Matos †

#### 1947-1948 José Leite Maranhão †

#### 1948-1951 Acrísio Moreira da Rocha †

### 1951-1955 PAULO CABRAL DE ARAÚJO †

Nasceu em 1922, no município de Guaiúba (CE). Bacharel em Direito e radialista, dedicou a vida para os canais da imprensa brasileira. O comunicador, diretor dos Diários Associados por duas décadas, teve passagens por jornais e outros veículos. Ainda na juventude, trabalhou para a Ceará Rádio Clube, instituição que lhe abriu as portas do mercado.



### 1955-1959 Acrísio Moreira da Rocha †

#### 1959-1963 Manuel Cordeiro Neto †

#### 1963-1967 Murilo Borges Moreira †

### 1967-1971 JOSÉ WALTER CAVALCANTE

Ocupou o cargo de diretor da Estrada de Ferro Fortaleza-Baturité. Era engenheiro de profissão, mas a gestão à frente da Prefeitura teve como marca a falta de preservação da memória da Cidade com a destruição da Coluna da Hora e do Abrigo Central, dois projetos arquitetônicos históricos de Fortaleza, localizados na Praça do Ferreira. Elaborou, no fim da gestão, o Plano de Desenvolvimento Integrado da Região Metropolitana de Fortaleza (Plandirf). Dá nome a um conjunto residencial na zona sul da Cidade.



### 1971-1975 VICENTE CAVALCANTE FIALHO †

Engenheiro civil formado pela Universidade Federal do Ceará (UFC) e especialista em transportes pela Universidade Federal do Rio de Janeiro (UFRJ). Ficou caracterizado por ser um tocador de obras que até hoje marcam sua gestão. Em Fortaleza, por exemplo, abriu vias como as avenidas Aguanambi, Borges de Melo, José Bastos e Leste Oeste.



### 1975-1978 EVANDRO AYRES DE MOURA †

Foi dele a articulação da futura vinda das infraestruturas viárias, para efetivar o novo vetor de urbanização da Capital. Inauguração da avenida Radialista José Limaverde, à margem do rio Ceará, e prolongamento da avenida Padre Antônio Tomás, com a ligação entre a avenida Perimetral (atual avenida Engenheiro Santana Júnior) e a atual avenida Washington Soares, são algumas das obras da gestão.

### 1978-1979 LUIZ GONZAGA

#### NOGUEIRA MARQUES

Deputado, professor, engenheiro e empresário. Foi secretário estadual de obras no governo Gonzaga Mota (1979-1986) e prefeito indireto de Fortaleza (1978-1979). Por mais de uma década foi provedor da Santa Casa da Misericórdia de Fortaleza e, em março de 2023, transferiu o cargo para o novo provedor-geral eleito, administrador Vladimir Spinelli Chagas.



### 1979-1982 LÚCIO GONÇALO DE ALCÂNTARA

Assumiu a Secretaria para Assuntos Municipais em 1978 e, aos 36 anos, foi prefeito de Fortaleza (1979-1982). Durante o mandato dele, foi criado o Parque Municipal do Rio Cocó, o atual Parque Adahil Barreto. Foi vice-governador do Ceará de 1991 a 1994 e, em 1995, elegeu-se senador. Foi governador do Estado de 2003 a 2006.

### 1982-1983 José Aragão †



### 1983-1985 CÉSAR CALS DE OLIVEIRA NETO

Anunciou a “humanização” do Centro da Cidade para revitalizar as atividades de lazer, cultura, educação, habitação e saúde. Nesse período, havia intensa migração de cearenses do interior do Estado chegando à Capital em busca de alimento e emprego. Defendeu autonomia para bairros periféricos e descentralização dos serviços da Prefeitura.

### 1985-1986 José Maria de Barros Pinho †



### 1986-1989 MARIA LUIZA FONTENELE

Eleita em 1985, sua vitória representou a maior surpresa eleitoral da história política da Cidade. A socióloga Maria Luiza foi a primeira mulher eleita prefeita de uma capital do Brasil. A gestão dela foi marcada por greves, paralisações de serviços públicos essenciais e manifestações de desagrado à administração. Atribuídos a um boicote federal e estadual no repasse de verbas ao erário municipal, os salários dos servidores sofreram atrasos, e a imagem da prefeita ficou associada à incapacidade gerencial. Durante a gestão dela, foi criada a APA do Vale do Rio Cocó em Fortaleza, em 1986.



### 1989-1990 CIRO FERREIRA GOMES

Advogado formado pela Universidade Federal do Ceará (UFC), Ciro Gomes foi prefeito de Fortaleza por 15 meses até sair para assumir o Governo do Ceará. Ao assumir a Prefeitura, prometeu tapar todos os buracos e retirar o lixo da Capital, em 90 dias. O mandato foi marcado também pela extinção e fusão de vários órgãos e secretarias. Foi apadrinhado por Tasso Jereissati, que à época era governador do Estado.



### 1990-1992 JURACI MAGALHÃES †

Nascido em Senador Pompeu (CE), em 12 de fevereiro de 1931, o médico dermatologista esteve à frente da Prefeitura de 1990 a 1992 e depois de 1997 a 2004. Foi responsável por grandes intervenções urbanas e obras de impacto, como o novo Instituto Doutor José Frota (IJF), praças, avenidas, viadutos e terminais de integração de ônibus.



### 1993-1996 ANTÔNIO CAMBRAIA

Desconhecido da população de Fortaleza até as eleições de 1992, foi eleito no primeiro turno com o apoio de seu padrinho político, Juraci Magalhães, de quem foi secretário de Finanças. Manteve a administração voltada para a realização de obras de infraestrutura, como a ampliação do sistema de esgoto, a restauração do Paço Municipal, as obras de calçamento e a conservação de vias públicas.

### 1997-2000 Juraci Magalhães †

#### 2001-2004 Juraci Magalhães †



### 2005-2008 E 2009-2012 LUIZIANNE LINS

Graduada em Jornalismo e filiada ao Partido dos Trabalhadores (PT) desde 1989, foi eleita vereadora duas vezes, em 1996 e em 2000, e deputada estadual, em 2002. Como prefeita, ampliou e qualificou itens de prestação de serviço à população, com o início das obras do Hospital da Mulher, a reativação de creches e a construção de moradias populares. Foi eleita deputada federal em 2014 e 2018.



### 2013-2016 E 2017-2020 ROBERTO CLÁUDIO

Foi eleito eleito deputado estadual duas vezes, em 2006 e em 2010. No primeiro ano de mandato, foi eleito por unanimidade presidente da Assembleia Legislativa do Ceará (Alece). Em 2012, deixou o mandato como deputado para se eleger ao cargo de prefeito. Em 2016 se reelegeu. Teve a gestão marcada por investimentos na área de infraestrutura e mobilidade, como o aumento da malha cicloviária de 68,6 km para 341,2 km, além das ações para conter a pandemia de Covid-19.

**Fontes:** *A gestão da Cidade*, de Simone de Souza, e matérias do **O POVO**.



# OS 10 MAIORES CONTRIBUINTES DE ISS - 2022



**1º ULTRA SOM SERVIÇOS MÉDICOS S/A**  
É uma empresa que compõe o grupo Hapvida NotreDame Intermédica e afirma seguir seus pilares: acolhimento, eficiência em custo, qualidade, inovação e colaboração entre equipes. A partir da relação como subsidiária do grupo, administra hospitais, clínicas e laboratórios, garantindo a excelência do serviço prestado aos clientes.



**2º UNIMED FORTALEZA SOCIEDADE COOPERATIVA MÉDICA LTDA.**  
Fundada em 9 de janeiro de 1978 por 23 médicos que se uniram por meio do cooperativismo, a Unimed Fortaleza integra o Sistema Nacional Unimed. Tem mais de 351 mil clientes e mais de quatro mil médicos cooperados, incluindo pessoas físicas e jurídicas. A cooperativa tem uma rede própria que conta com o Hospital Unimed, o maior hospital do Ceará em número de leitos (336) e o maior do sistema Unimed no Brasil.



**3º ECOFOR AMBIENTAL S/A**  
É uma empresa da Marquise Ambiental responsável pela limpeza urbana de Fortaleza; construção e operação do aterro sanitário; gestão dos 90 Ecopontos espalhados em todas as regionais da capital cearense; varrição manual e mecanizada, e coleta de resíduos. A empresa tem ainda um programa de educação ambiental – o Ecocidadão – para conscientizar a população sobre a importância de cuidar do Meio Ambiente.



**4º BANCO DO BRASIL**  
É uma empresa de economia mista que possui cerca de 1 milhão de acionistas e que tem, como propósito, ser próximo e relevante na vida das pessoas. Em 2022 (dado mais recentemente divulgado), o BB registrou lucro líquido de R\$ 31 bilhões, evolução de 57,3%. O BB afirma adotar iniciativas para diversas causas sociais e ambientais positivas por meio dos negócios, das parcerias e da Fundação Banco do Brasil.



**5º FORTAL TERCEIRIZAÇÃO DE MÃO DE OBRA LTDA.**  
É uma empresa que faz parte do Grupo Fortal e oferece serviços de consultoria em tecnologia da informação. Localizada em Fortaleza (CE), a empresa tem entre mil e cinco mil funcionários. A empresa informa que a prestação de serviços terceirizados tem por base a ética e a qualidade, a fim de proporcionar um bom ambiente de trabalho e um bom atendimento funcional.



**6º CERTA SERVIÇOS EMPRESARIAIS E REPRESENTAÇÕES LTDA.**  
Sociedade empresária limitada, ativa desde 4 de julho de 2005, conforme pesquisa pelo CNPJ. Atua no mercado de portaria, limpeza e zeladoria.



**7º SERVNAÇ SOLUÇÕES CORPORATIVAS LTDA.**  
Foi criada em 1987, com a terceirização da mão de obra e ampliação do posicionamento ao longo dos anos. Evoluiu de prestadores de serviços para provedores de soluções em diversas áreas, tais como vigilância, rastreamento veicular, vigilância eletrônica, segurança pessoal, administração de condomínios, portaria humana e remota, limpeza e conservação, segurança armada e desarmada, serviços administrativos etc. Após 33 anos, a empresa afirma buscar novos desafios.



**8º FORTAL EMPREENDIMENTOS LTDA.**  
A Fortal Empreendimentos é uma empresa de serviços públicos que atua há mais de 20 anos no mercado e oferece serviços de eletricidade, gás, água e esgoto, localizada em Fortaleza (CE).



**9º CAIXA ECONÔMICA FEDERAL**  
Empresa pública vinculada ao Ministério da Economia, possui no Ceará uma rede distribuída entre 101 agências e Postos de Atendimento Bancário (PAB) e 396 unidades lotéricas. A Caixa atua como agente financeiro de programas oficiais de habitação, saneamento e infraestrutura; opera como sociedade de crédito imobiliário para promover o acesso à moradia; atua como agente operador e principal agente financeiro do Fundo de Garantia do Tempo de Serviço (FGTS), entre outras atribuições.



**10º CRIART SERVIÇOS DE TERCEIRIZAÇÃO DE MÃO DE OBRA LTDA.**  
Empresa do Grupo Simões Pereira que atua nas áreas de limpeza e conservação, portaria, zeladoria, recepção, telefonia e diversas outras funções. Declara ser referência em todos os estados onde atua pelo reconhecimento de seus colaboradores, clientes e parceiros.

**Fonte:** Secretaria das Finanças (Sefin).  
Dado ranqueado pelo valor do serviço.

## O QUE É ISS?

É o Imposto Sobre Serviços de Qualquer Natureza (ISS), aplicado a empresas ou profissionais autônomos que fazem prestação de serviço ao município. Também conhecido como ISSQN, o ISS é regulamentado pela Lei Complementar 116/2003.

# ORÇAMENTO DE FORTALEZA 2023

A previsão do orçamento para o município de Fortaleza, exercício 2023, de acordo com a Lei Orçamentária Anual (LOA), é de R\$ 10,7 bilhões. O valor da despesa é o mesmo estimado para a receita do Município. A lei que define as diretrizes do orçamento para 2023 é a Lei nº 11.275, de 8 de julho de 2022, suplemento ao Diário Oficial do Município (DOM), nº 17.488, de 28 de dezembro de 2022.

A despesa total fixada foi de R\$ 10,7 bilhões divididos em R\$ 6,4 bilhões para o Orçamento Fiscal e R\$ 4,3 bilhões para o Orçamento da Seguridade Social.

## VALORES DO ORÇAMENTO 2020-2023

ANO	VALOR	VARIAÇÃO EM RELAÇÃO AO ANO ANTERIOR (%)
2020	R\$ 8.939.401.538	10%
2021	R\$ 9.109.978.819	1,9%
2022	R\$ 9.949.542.494	9,2%
2023	R\$ 10.737.091.793	10,6%

Os recursos previstos pela LOA são aplicados ao longo do ano no pagamento de despesas de vários órgãos. O valor é aplicado, também, em dívidas envolvendo juros e amortização, além de investimentos em obras, recuperação e ampliação de equipamentos. As áreas de saúde, educação, previdência social e urbanismo são as que vão receber o maior volume de recursos. Do Orçamento serão destinados R\$ 2,9 bilhões para a Saúde, R\$ 2,5 bilhões para a Educação, R\$ 1,1 bilhão para a Previdência Social e R\$ 905 milhões para o Urbanismo.

## RECEITAS

O valor das receitas correntes para este ano é de R\$ 10,7 bilhões e compreende o recolhimento de tributos devidos ao Município, como o Imposto sobre a Propriedade Predial e Territorial Urbana (IPTU), Imposto sobre Serviços de Qualquer Natureza (ISSQN), Imposto sobre Transmissão “Inter Vivos” de Bens Imóveis e de Direitos Reais sobre Imóveis (ITBI), entre outros.

De acordo com a previsão da Receita Orçamentária, pode-se perceber que mais da metade das estimativas fixam-se no item Transferências Correntes (R\$ 6,3 bilhões), da mesma forma que em 2022. Esses altos valores evidenciam a dependência financeira do município de Fortaleza em relação aos recursos oriundos de Transferências Constitucionais e Voluntárias.

## DESPESAS DO EXECUTIVO

Assim como em 2022, os gastos com pessoal e encargos sociais de 2023 são os que mais pesam aos cofres da Prefeitura, com R\$ 4,7 bilhões. Além desse valor, cerca de R\$ 3,9 bilhões serão utilizados para outras despesas correntes.

Para o gabinete do vice-prefeito, está prevista a despesa de R\$ 5.344.734. A Câmara Municipal de Fortaleza (CMFor) teve aumento de 28% no valor da despesa ao somar R\$ 269 milhões; em 2022, o valor era de R\$ 210 milhões.

## SAÚDE

No orçamento previsto para 2023, assim como no ano anterior, a maior porcentagem será destinada à saúde, com 27% do valor total. Dentre as ações previstas, está a ampliação da rede de atendimento primário à população, com a construção de mais três Unidades de Atenção Primária à Saúde (as UAPs). Além das construções programadas, o executivo municipal deve reformar o equipamento já existente, uma vez que será reformado um Gonzaguinha da Messejana e um Centro de Atenção Psicossocial (Caps).





# FORTALEZA EM SÍNTESE

## 1. DEMONSTRATIVO DA RECEITA POR CATEGORIA ECONÔMICA – 2023

Em relação à receita tributária, há dados referentes à arrecadação do governo do município de Fortaleza, divididos em três categorias: receitas correntes, receitas de capital e receitas correntes intraorçamentárias. As receitas correntes são geradas pelas atividades regulares do governo, tais como impostos, contribuições e transferências, enquanto as receitas de capital referem-se a atividades de investimento, como empréstimos e transferências de capital.

As receitas correntes intraorçamentárias são aquelas geradas dentro do próprio orçamento. De maneira geral, as receitas correntes representam a maior parte da receita total do governo, com um valor de R\$ 10.239.661.809. As receitas de capital e as receitas correntes intraorçamentárias representam uma parcela menor da receita total, com valores de R\$ 461.362.277 e R\$ 683.979.511, respectivamente. Isso indica que o município depende prin-

cipalmente de fontes de receita contínuas, como impostos, contribuições e transferências correntes. Em relação à composição da Receita Corrente, a maior fonte de receita são as transferências correntes, com um total de R\$ 6.349.013.614 em receitas correntes e R\$ 1.247.413.414 em receitas da seguridade social. Os impostos, as taxas e as contribuições de melhoria também são uma fonte significativa de receita, com um total de R\$

2.775.554.977 em receitas correntes. Destaca-se que as transferências correntes representam mais de 60% das receitas correntes totais. Ao analisar as receitas de capital, observa-se que as operações de crédito são a maior fonte de receita, com um valor de R\$ 421.651.489. As transferências de capital também representam uma parcela significativa das receitas de capital, com um total de R\$ 27.537.868. É importante salientar que essas rubricas são relativamente bai-

xas, o que sugere que Fortaleza não está investindo em projetos de longo prazo. Essas receitas podem ser utilizadas para financiar projetos de investimento de longo prazo como a construção de obras públicas, aquisição de equipamentos, modernização da infraestrutura, entre outros. A tabela também demonstra uma dedução para a formação do Fundo de Manutenção e Desenvolvimento da Educação Básica (Fundeb), com um valor de R\$ 647.911.804. Essa

dedução é aplicada às receitas correntes para a formação do Fundeb. O Orçamento Fiscal de 2023 apresenta o valor de R\$ 8.026.590.677 arrecadados por meio dos recursos do Tesouro, e o valor de R\$ 2.710.501.116 arrecadados a partir de outras fontes. O Orçamento da Seguridade Social dispõe de R\$ 2.410.060.941 arrecadados por meio dos recursos do Tesouro e R\$ 500 mil arrecadados por meio de outras fontes.

### DEMONSTRATIVO DA RECEITA POR CATEGORIA ECONÔMICA - 2023

RECEITA (R\$)	TOTAL				ORÇAMENTO FISCAL			ORÇAMENTO DA SEGURIDADE SOCIAL		
	TOTAL	RECURSOS DO TESOURO	RECURSOS DE OUTRAS FONTES		TOTAL (R\$)	RECURSOS DO TESOURO	RECURSOS DE OUTRAS FONTES	TOTAL	RECURSOS DO TESOURO	RECURSOS DE OUTRAS FONTES
Receitas Correntes	10.239.661.809	8.237.667.015	2.001.994.794		8.518.835.469	8.237.167.015	281.668.454	1.720.826.340	500.000	1.720.326.340
Impostos, Taxas e Contribuições de Melhoria	2.775.554.977	2.766.938.210	8.616.767		2.775.554.977	2.766.938.210	8.616.767			
Contribuições	606.215.768	254.505.169	351.710.599		254.505.169	254.505.169		351.710.599		351.710.599
Receita Patrimonial	144.175.182	78.610.502	65.564.680		125.433.158	78.110.502	47.322.656	18.742.024	500.000	18.242.024
Receita de Serviços	107.062.707	504.819	106.557.888		8.029.009	504.819	7.524.190	99.033.698		99.033.698
Transferências Correntes	6.349.013.614	5.010.991.941	1.338.021.673		5.101.600.200	5.010.991.941	90.608.259	1.247.413.414		1.247.413.414
Outras Receitas Correntes	257.639.561	126.116.374	131.523.187		253.712.956	126.116.374	127.596.582	3.926.605		3.926.605
Receitas de Capital	461.362.277	436.835.466	24.526.811		453.342.409	436.835.466	16.506.943	8.019.868		8.019.868
Operações de Crédito	421.651.489	421.651.489			421.651.489	421.651.489				
Alienação de Bens	183.977	183.977			183.977	183.977				
Amortização de Empréstimos	1.988.943		1.988.943		1.988.943		1.988.943			
Transferências de Capital	27.537.868	5.000.000	22.537.868		19.518.000	5.000.000	14.518.000	8.019.868		8.019.868
Outras Receitas de Capital - Principal	10.000.000	10.000.000			10.000.000	10.000.000				
Receitas Correntes Intraorçamentárias	683.979.511		683.979.511		2.764.778		2.764.778	681.214.733		681.214.733
Contribuições	558.821.921		558.821.921					558.821.921		558.821.921
Receita de Serviços Intraorçamentários	124.650.561		124.650.561		2.257.749		2.257.749	122.392.812		122.392.812
Transferências Correntes										
Outras Receitas Correntes Intraorçamentárias	507.029		507.029		507.029		507.029			
Transferências de Capital										
Dedução para a formação do Fundeb	647.911.804	647.911.804			647.911.804	647.911.804				
Dedução para a formação do Fundeb - Receitas Correntes	647.911.804	647.911.804			647.911.804	647.911.804				
TOTAL	10.737.091.793	8.026.590.677	2.710.501.116		8.327.030.852	8.026.090.677	300.940.175	2.410.060.941	500.000	2.409.560.941

Fonte: Lei Orçamentária Anual (LOA) 2023.



2. EVOLUÇÃO DA RECEITA DO TESOIRO - 2023

A tabela evidencia a evolução da receita do município de Fortaleza no período de 2019 a 2023, com registros de execução para os anos de 2019, 2020 e 2021, valores orçados para 2022 e 2023, além de uma revisão do orçamento de 2022. Observa-se um crescimento consistente nas receitas correntes ao longo dos anos, partindo de R\$ 7,5 bilhões em 2019, alcançando R\$ 8,5 bilhões em 2021 e atingindo a marca de R\$ 10,2 bilhões em 2023. Os impostos, taxas e contribuições de melhoria destacam-se como as principais fontes de receita para o município, correspondendo a cerca de 25% das receitas correntes em 2021 e 27% do orçamento planejado para 2023. Os impostos sobre a renda e proventos de qualquer natureza apresentaram um crescimento significativo, evoluindo de R\$ 350 milhões em 2019 para R\$ 403 milhões em 2021, e projeta-se um valor de R\$ 547 milhões em 2023.

As transferências correntes também constituíram uma fonte relevante de receita, representando aproximadamente metade das receitas correntes em 2021 e 2023. Destaca-se que as transferências provenientes dos estados, do Distrito Federal e de suas entidades tiveram um incremento considerável em 2021, passando de R\$ 1,4 bilhão em 2020 para R\$ 1,7 bilhão em 2021, e projeta-se um montante de R\$ 2 bilhões em 2023.

No que concerne às receitas de capital, observa-se um aumento expressivo em 2021, de R\$ 425 milhões em 2020 para R\$ 495 milhões em 2021. A maior parte dessas receitas provém de operações de crédito, que tiveram um crescimento significativo, saindo de R\$ 381 milhões em 2020 para R\$ 444 milhões em 2021 e aproximadamente R\$ 530 milhões em 2022. Para 2023, prevê-se uma redução nessa categoria, chegando a R\$ 421 milhões, o que representa uma diminuição de 28%.

As receitas correntes intraorçamentárias exibiram uma evolução consistente ao longo dos anos, partindo de R\$ 463 milhões em 2019, alcançando R\$ 540 milhões em 2021 e atingindo R\$ 684 milhões em 2023. Destaca-se uma dedução significativa para a formação do Fundo de Manutenção e Desenvolvimento da Educação Básica e de Valorização dos Profissionais da Educação (Fundeb), correspondendo a aproximadamente 6% das receitas correntes em 2021 e 2023, o que representa cerca de 23% das receitas provenientes de Impostos, Taxas e Contribuições de Melhoria. Não há registro de recursos do Regime Próprio de Previdência Social arrecadados em exercícios anteriores.

De maneira geral, pode-se ressaltar o crescimento expressivo nas receitas correntes, em especial nas transferências correntes e nos impostos sobre a renda e proventos de qualquer natureza. Ademais, as receitas de capital apresentaram um aumento significativo em 2021, sobretudo nas operações de crédito. No entanto, é importante ter em mente que as receitas de capital podem ser voláteis e dependem de fatores externos, como a disponibilidade de financiamentos e empréstimos, o que pode afetar a previsão orçamentária para o futuro.

EVOLUÇÃO DA RECEITA DO TESOIRO - 2023

ESPECIFICAÇÃO	EXECUÇÃO 2019		EXECUÇÃO 2020	EXECUÇÃO 2021	ORÇAMENTO 2022	REVISÃO DO ORÇAMENTO 2022	ORÇAMENTO 2023
Receitas Correntes	7.544.147.450		7.775.251.760	8.524.590.895	9.229.130.712	9.229.130.712	10.239.661.809
Impostos, Taxas e Contribuições de Melhoria	1.982.394.206		1.941.207.316	2.311.145.257	2.616.652.015	2.616.652.015	2.775.554.977
Impostos	1.948.298.980		1.917.946.948	2.284.647.635	2.590.002.008	2.590.002.008	2.740.127.557
Impostos sobre a Renda e Proventos de Qualquer Natureza	350.011.634		378.714.617	403.176.525	462.678.249	462.678.249	547.558.671
Taxas	34.095.226		23.260.368	26.497.622	26.650.007	26.650.007	35.427.420
Contribuições	408.215.255		428.751.659	499.527.818	511.120.501	511.120.501	606.215.768
Receita Patrimonial	452.289.449		102.647.075	106.575.395	135.155.987	135.155.987	144.175.182
Receita de Serviços	87.207.059		93.154.969	96.361.133	104.266.019	104.266.019	107.062.707
Transferências Correntes	4.436.250.025		5.062.706.945	5.406.008.815	5.611.037.398	5.611.037.398	6.349.013.614
Transferências dos Estados e do Distrito Federal e de suas Entidades	1.444.476.774		1.406.201.351	1.689.961.159	1.720.082.591	1.720.082.591	2.027.509.289
Outras Receitas Correntes	177.791.456		146.783.796	104.972.477	250.898.792	250.898.792	257.639.561
Receitas de Capital	534.788.684		425.813.620	494.958.412	641.063.894	641.063.894	461.362.277
Operações de Crédito	458.902.980		381.770.793	444.392.335	529.706.894	529.706.894	421.651.489
Alienação de Bens	102.278		130.111	3.823.401	158.861	158.861	183.977
Amortização de Empréstimos	59.845		101.603	134.729	81.869	81.869	1.988.943
Transferências de Capital	75.723.581		43.811.113	46.607.947	101.116.270	101.116.270	27.537.868
Receitas Correntes Intraorçamentárias	463.778.688		519.688.859	539.888.832	613.258.736	613.258.736	683.979.511
Receitas de Capital Intraorçamentárias	0		3.822	0	0	0	
Dedução para a formação do Fundeb	(445.747.434)		(439.247.866)	(545.549.338)	(543.910.848)	(543.910.848)	(647.911.804)
Recursos do RPPS Arrecadados em Exercícios Anteriores	0		0	0	0	0	
TOTAL	8.113.011.422		8.281.510.195	9.013.888.801	9.939.542.494	9.939.542.494	10.737.091.793

Fonte: Lei Orçamentária Anual (LOA) 2023.



3. IMPOSTO PREDIAL E TERRITORIAL URBANO (IPTU)

A tabela abaixo apresenta informações sobre a arrecadação do Imposto Predial e Territorial Urbano (IPTU) em Fortaleza. A cidade é dividida em 12 regionais, numeradas de 1 a 12, e são fornecidos dados referentes ao valor total do imposto lançado em cada região, valor isento, número de contribuintes, inadimplência estimada para 2023 e arrecadação prevista para o mesmo ano.

Ao analisar os valores, é possível destacar que a Regional 2 tem o maior valor total de imposto lançado, alcançando R\$ 380.146.817, seguida pela 7 (R\$ 191.951.806) e 4 (R\$ 118.662.006). Em relação à arrecadação prevista para 2023, a Regional 2 lidera com o valor de R\$ 270.759.945, seguida pela 7 (R\$ 121.856.526) e 4 (R\$ 53.159.162). A Regional 5 apresenta o menor valor total de imposto lançado (R\$ 22.147.592) e a menor arrecadação prevista para 2023 (R\$ 14.228.237).

As Regionais 4 e 8 têm percentuais de isenção superiores à média das outras regionais, sendo 45,76% e 40,37%, respectivamente. Enquanto isso, as Regionais 2 e 3 têm percentuais de isenção inferiores à média das outras, com valores de 13,76% e 23,13%, respectivamente. Em relação ao número de contribuintes, as Regionais 2, 4 e 6 apresentam o maior número,

enquanto as regiões 5 e 12 apresentam o menor. No quesito da inadimplência, destacam-se as Regionais 2, 7 e 6, com os maiores valores estimados para 2023, totalizando R\$ 57.081.370, R\$ 25.689.684 e R\$ 12.811.120, respectivamente. Já a Regional 1 apresenta o menor valor de inadimplência, totalizando R\$ 5189.537.

Ao analisar os dados da tabela, relacionado à arrecadação do IPTU no município de Fortaleza entre os anos de 2011 e 2022, pode-se notar um crescimento contínuo e significativo da arrecadação, o que pode indicar uma maior eficiência na fiscalização e na cobrança desse imposto por parte do município. Além disso, é possível perceber um aumento no valor arrecadado após o ano de 2014, o que pode estar relacionado à valorização imobiliária na Cidade.

Outro ponto importante a ser observado é o aumento da arrecadação em relação ao ano anterior em todos os anos, exceto em 2020, o que pode estar relacionado à crise econômica causada pela pandemia da covid-19, que afetou diversos setores da economia. Já em 2021 e 2022, houve uma retomada no crescimento da arrecadação, o que pode indicar uma recuperação pós-ápice da pandemia.

DEMONSTRATIVO DOS EFEITOS FINANCEIROS SOBRE AS RECEITAS, DECORRENTES DE BENEFÍCIOS DE NATUREZA TRIBUTÁRIA - 2023

ESPECIFICAÇÃO	REGIONAL	VALOR DO IMPOSTO (R\$ 1)		%		NÚMERO DE CONTRIBUÍNTES		%	INADIMPLÊNCIA 2023 (E)	ARRECADAÇÃO 2023 (A - B - E)
		LANÇADO (A)	ISENTO (B)			LANÇADO (C)	ISENTO (D)			
Imposto Predial e Territorial Urbano (IPTU)	I	40.484.522	10.678.921	26,38%		61.973	16.911	27,29%	5.189.537	24.616.064
	II	380.146.817	52.305.501	13,76%		128.501	10.241	7,97%	57.081.370	270.759.945
	III	65.579.430	15.506.914	23,65%		65.596	12.192	18,59%	8.718.266	41.354.250
	IV	118.662.006	54.295.878	45,76%		75.837	14.774	19,48%	11.206.967	53.159.162
	V	22.147.592	4.919.771	22,21%		43.604	8.794	20,17%	2.999.584	14.228.237
	VI	93.273.862	19.694.436	21,11%		85.113	18.164	21,34%	12.811.120	60.768.306
	VII	191.951.806	44.405.596	23,13%		59.620	5.501	9,23%	25.689.684	121.856.526
	VIII	69.831.767	28.192.944	40,37%		70.284	26.685	37,97%	7.249.852	34.388.971
	IX	39.480.507	13.341.770	33,79%		51.303	23.220	45,26%	4.551.089	21.587.648
	X	43.177.132	11.096.110	25,70%		56.934	13.279	23,32%	5.585.717	26.495.305
	XI	41.549.875	14.040.211	33,79%		54.501	13.862	25,43%	4.789.785	22.719.879
	XII	74.963.600	28.909.115	38,56%		34.534	15.731	45,55%	8.018.676	38.035.810
TOTAL		1.181.248.916	297.387.165	25,18%		787.800	179.354	22,77%	153.891.647	729.970.104

Fonte: Secretaria Municipal das Finanças (Sefin). Os dados acima foram obtidos a partir da Lei Orçamentária Anual (LOA) 2023, no entanto, a fonte original informada no documento é a Sefin.







# 4

## ADMINISTRAÇÃO DO CEARÁ

A nova configuração do Governo do Ceará é apresentada neste capítulo, com apuração sobre as mudanças da gestão. São 11 novas secretarias, uma atualizada e uma recém-criada (sem configuração até o fechamento da edição).

Afora, secretarias desmembradas, além de Casa Civil, Conselho Estadual de Educação, Procuradoria Geral do Estado e Controladoria Geral do Estado. Há também a galeria de todos os governadores cearenses, com os respectivos períodos dos mandatos.



# Guia Rápido

## ADMINISTRAÇÃO DO CEARÁ

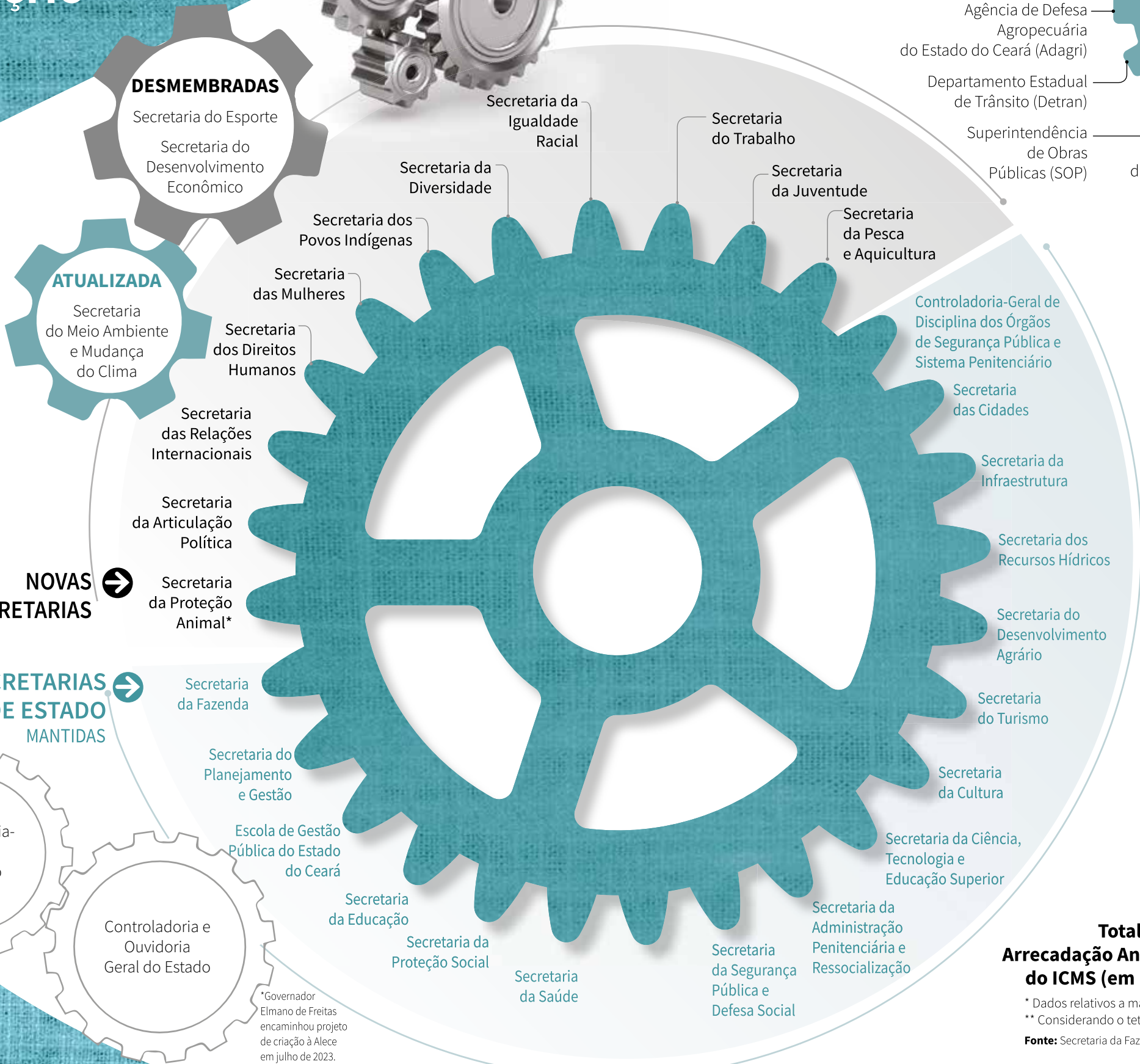
Governador  
**ELMANO DE FREITAS**

Vice-governadora  
**JADE ROMERO**

**SECRETARIAS DE ESTADO**

Em 2023, o número de secretarias aumentou de **26** para **32**

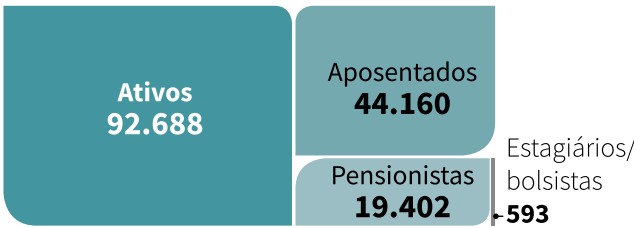
### TÊM STATUS DE SECRETARIA



### SERVIDORES ESTADUAIS


Total de matrículas  
**171.468**

Total de servidores\*  
**152.771**

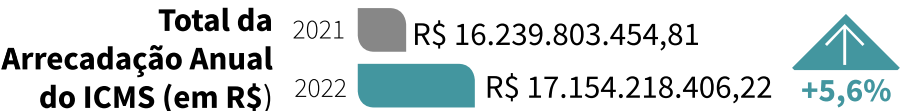


Total de salários pagos em março de 2023\* (em R\$)\*\*

**R\$ 1.004.504.462,63**



Fonte: Portal da Transparência do Governo do Estado do Ceará



\* Dados relativos a março de 2023.  
\*\* Considerando o teto governamental.

Fonte: Secretaria da Fazenda do Estado do Ceará (Sefaz-CE) - 2022



# QUEM É QUEM NO GOVERNO DO ESTADO



## GOVERNADOR

### ELMANO DE FREITAS

**Aniversário:** 12/4  
**Partido:** PT  
🏠 Palácio da Abolição – Av. Barão de Studart, 505 – Meireles – CEP 60120-013 – Fortaleza - CE  
☎ (85) 3459 6122  
🌐 [www.ceara.gov.br](http://www.ceara.gov.br)  
✉ [elmano.freitas@ceara.gov.br](mailto:elmano.freitas@ceara.gov.br)  
📘 facebook.com/elmanodefreitas  
🐦 @elmanofreitas  
**Perfil:** nasceu em 12 de abril de 1970, em Baturité (CE). Formado em Direito pela Universidade Federal do Ceará (UFC), é filiado ao Partido dos Trabalhadores (PT) desde 1989. Como advogado, atuou na Rede Nacional de Advogados Populares (Renap) bem como na defesa jurídica e política do Movimento dos Trabalhadores Rurais Sem Terra (MST). Foi secretário da Educação de Fortaleza e coordenador do Orçamento Participativo na gestão da ex-prefeita Luizianne Lins (PT). Em 2012, candidatou-se à Prefeitura de Fortaleza obtendo quase 600 mil votos no segundo turno. Em 2013, foi eleito presidente do PT de Fortaleza. Nas eleições de 2014, foi eleito deputado estadual. Em 2017, assumiu a presidência da Escola Superior do Parlamento Cearense (Unipace). Nas eleições de 2018, foi reeleito deputado estadual. Em 2020, ficou em quarto lugar na disputa pela Prefeitura de Caucaia. Em 2022, foi candidato ao Governo do Estado, sendo eleito no primeiro turno, com 2.808.300 votos.



### VICE-GOVERNADORA JADE ROMERO

**Aniversário:** 12/7  
**Partido:** MDB  
🏠 Av. Barão de Studart, 598 – Meireles – CEP 60120-000 – Fortaleza - CE  
☎ (85) 3459 6107 / 3459 6122  
🌐 [www.vicegov.ce.gov.br](http://www.vicegov.ce.gov.br)  
✉ [jade@vicegov.ce.gov.br](mailto:jade@vicegov.ce.gov.br)  
📘 facebook.com/jaderomero13  
🐦 @jaderomero  
🐦 @jaderomero

**Perfil:** é graduada em Gestão Pública pela Universidade de Fortaleza (Unifor), especialista em Políticas Públicas pela Universidade Gama Filho e mestranda em Administração Pública pela Universidade de Lisboa. Foi secretária-executiva do Esporte do Governo do Ceará na gestão Camilo Santana (PT), secretária de Participação Popular de Fortaleza e já representou o Brasil na reunião jovem do grupo de países emergentes selecionados pelo estágio de desenvolvimento econômico Brics. Também exerceu o cargo de presidente da Juventude do MDB no Ceará e presidente do MDB Mulher. Em 2018, participou da Oficina de Jovens Líderes da América Latina. **Atribuições:** auxiliar o governador em missões e atividades; participar de colegiados e conselhos de órgãos da Administração Direta e Indireta nas esferas estado, entre outras.

### COORDENADORIA DE IMPRENSA

**Responsável:** Thiago Cafardo  
☎ (85) 3466 4898  
✉ [comunicacao@casacivil.ce.gov.br](mailto:comunicacao@casacivil.ce.gov.br)  
🌐 [casacivil.ce.gov.br](http://casacivil.ce.gov.br)

### COORDENADORIA ESPECIAL DE CERIMONIAL (CERIM)

**Responsável:** Paulo Sérgio Almeida Martins  
☎ (85) 3466 4022  
✉ [paulo.sergio@casacivil.ce.gov.br](mailto:paulo.sergio@casacivil.ce.gov.br)

### COORDENADORIA DE ADMINISTRAÇÃO PALACIANA (COAPA)

**Responsável:** Beatriz Ribeiro Fernandez  
☎ (85) 3466 4917  
✉ [beatriz.fernandez@casacivil.ce.gov.br](mailto:beatriz.fernandez@casacivil.ce.gov.br)

### COORDENADORIA DE TECNOLOGIA DA INFORMAÇÃO E COMUNICAÇÃO (COTIC)

**Responsável:** Edson Ibiapina Soares Filho  
☎ (85) 3466 4880  
✉ [edson.ibiapina@casacivil.ce.gov.br](mailto:edson.ibiapina@casacivil.ce.gov.br)

### COORDENADORIA DE PROJETOS ESPECIAIS

**Responsável:** Regys Cavalcante Gifoni  
☎ (85) 3466 4917  
✉ [regys.gifoni@casacivil.ce.gov.br](mailto:regys.gifoni@casacivil.ce.gov.br)

### SECRETARIA-EXECUTIVA DE REGIONALIZAÇÃO E MODERNIZAÇÃO

**Responsável:** Célio Fernando Bezerra Melo  
☎ (85) 3466 4989  
✉ [celio.fernando@casacivil.ce.gov.br](mailto:celio.fernando@casacivil.ce.gov.br)

### ASSESSORIA PARA ASSUNTOS INTERNACIONAIS

**Responsável:** Paola Vasconcelos  
☎ (85) 3466 4934  
✉ [paola.vasconcelos@casacivil.ce.gov.br](mailto:paola.vasconcelos@casacivil.ce.gov.br)

### ASSESSORIA ESPECIAL DE RELAÇÕES INSTITUCIONAIS

**Responsável:** Walter Cavalcante  
☎ (85) 3466 4875  
✉ -

## STATUS DE SECRETARIA



### CASA CIVIL

**Secretário-chefe:** Max Quintino  
**Aniversário:** 13/10  
🏠 Palácio da Abolição – Rua Silva Paulet, 400 – Meireles – CEP 60120-020 – Fortaleza - CE  
☎ (85) 3466 4865 / 3466 4866  
✉ [max.quintino@casacivil.ce.gov.br](mailto:max.quintino@casacivil.ce.gov.br)  
🌐 [www.casacivil.ce.gov.br](http://www.casacivil.ce.gov.br)

**Perfil:** é graduado em Geografia pela Universidade Estadual do Ceará (Uece) e mestre em Economia do Setor Público pelo Programa de Pós-graduação em Economia da Universidade Federal do Ceará (UFC). É professor da Rede Pública Estadual de Ensino e foi, também, diretor da Empresa de Assistência Técnica e Extensão Rural do Ceará (Ematerce), de 2011 a 2015; presidente do Instituto Agropolos do Ceará, de 2015 a 2017; e presidente da Centrais de Abastecimento do Ceará (Ceasa-CE), de 2018 a 2021, até assumir em fevereiro do mesmo ano, a superintendência do Departamento Estadual de Trânsito do Ceará (Detran-CE). **Atribuições:** assessorar o governo na área administrativa e financeira, na execução das políticas públicas, programas, projetos e atividades; controlar a publicação das leis, atos oficiais, convênios e contratos, entre outras.



### PROCURADORIA-GERAL DO ESTADO (PGE)

**Secretário:** Rafael Machado Moraes  
**Aniversário:** 2/1  
🏠 Av. Doutor José Martins Rodrigues, 150 – Edson Queiroz – CEP 60811-520 – Fortaleza - CE  
☎ (85) 3459 6402  
✉ [gabinete@pge.ce.gov.br](mailto:gabinete@pge.ce.gov.br)  
🌐 [www.pge.ce.gov.br](http://www.pge.ce.gov.br)  
**Perfil:** é graduado em Direito pela Universidade Federal do Ceará (UFC), com especialização em Direito Público. Desde 2008 é procurador do Estado do Ceará e atua junto a diversos órgãos, comitês e conselhos estaduais, com destaque para as áreas previdenciária e consultiva. Também trabalhou no Ministério Público de 2005 a 2008, período em que atuou junto à Procuradoria Regional Eleitoral. **Atribuições:** representar judicialmente o Estado e contribuir para a realização de políticas públicas, por meio de consultorias jurídicas, de representações judiciais e extrajudiciais, das licitações, da tutela do patrimônio e do meio ambiente e da gestão da dívida ativa.



### CONTROLADORIA GERAL DE DISCIPLINA DOS ÓRGÃOS DE SEGURANÇA PÚBLICA E SISTEMA PENITENCIÁRIO (CGD)

**Controlador-geral de Disciplina:** Rodrigo Bona Carneiro  
**Aniversário:** 1º/6  
🏠 Av. Pessoa Anta, 69 – Centro – CEP 60060-188 – Fortaleza - CE  
☎ (85) 3101 5042 / 3101 5044  
✉ [rodrigo.bona@cgd.ce.gov.br](mailto:rodrigo.bona@cgd.ce.gov.br)  
🌐 [www.cgd.ce.gov.br](http://www.cgd.ce.gov.br)  
**Perfil:** é delegado de Polícia Civil do Estado do Amazonas. É mestre em Direito e Soluções Consensuais pela Universidade de Fortaleza (Unifor), especialista em Direito Público pela Universidade Cândido Mendes (RJ) e especialista em Direito Penal e Processual pela Escola Superior do Amazonas. Foi secretário-executivo e coordenador de Inteligência da Controladoria Geral de Disciplina dos Órgãos de Segurança Pública e Sistema Penitenciário (CGD). É ex-presidente do Conselho Estadual de Segurança Pública do Ceará (Conseps). **Atribuições:** realizar, requisitar e avocar sindicâncias e processos administrativos para apurar a responsabilidade disciplinar dos servidores integrantes do grupo de atividade de polícia judiciária, policiais militares, bombeiros militares e agentes penitenciários; incrementar a transparência da gestão governamental, o combate à corrupção e ao abuso no exercício da atividade policial ou de segurança penitenciária.



### CONTROLADORIA E OUVIDORIA GERAL DO ESTADO (CGE)

**Secretário-chefe:** Aloísio Carvalho  
**Aniversário:** 18/11  
🏠 Av. General Afonso Albuquerque Lima, s/n – 2º andar – Ed. Seplag – Cambéba – CEP 60822-325 – Fortaleza - CE  
☎ (85) 3101 3471  
✉ [aloisio.carvalho@cge.ce.gov.br](mailto:aloisio.carvalho@cge.ce.gov.br)  
🌐 [www.cge.ce.gov.br](http://www.cge.ce.gov.br)  
**Perfil:** é graduado em Direito pela Universidade de Fortaleza (Unifor). Foi secretário de Finanças de Fortaleza antes da primeira passagem como secretário da Controladoria e Ouvidoria Geral do Estado (CGE) em 2007. Posteriormente, foi secretário-executivo da Secretaria da Segurança Pública e Defesa Social do Estado do Ceará (SSPDS) e da Secretaria do Esporte do Estado do Ceará (Sesporte). Em 2015, ocupou o cargo de superintendente federal da Pesca e Aquicultura no Ceará e, em 2016, o de superintendente-executivo da Agência Nacional de Transportes Terrestres (ANTT). Em 2018 foi eleito diretor Financeiro e de Crédito do Banco do Nordeste (BNB). Em fevereiro de 2019, assumiu a Controladoria e Ouvidoria Geral do Estado. **Atribuições:** coordenar e exercer atividades de transparência, ouvidoria, correição, auditoria governamental, ética e controladoria no poder executivo, contribuindo para a melhoria da gestão pública e do controle social.



# SECRETARIAS DE ESTADO



## CONSELHO ESTADUAL DE EDUCAÇÃO DO CEARÁ (CEE)

**Presidente:** Ada Pimentel Gomes  
Fernandes Vieira

**Aniversário:** 13/3

🏠 Rua Napoleão Laureano,  
500 – Fátima – CEP 60411-170 – Fortaleza - CE

☎ (85) 98238 7314

✉ ada.pimentel@cee.ce.gov.br /  
ada\_pimentel@hotmail.com

🌐 www.cee.ce.gov.br

**Perfil:** é licenciado em História e Pedagogia pela Universidade Federal do Ceará (UFC). É pós-graduada em Administração da Educação e mestre em Educação pela Universidade Estadual do Ceará (Uece). É professora aposentada da Secretaria da Educação do Ceará (Seduc) e da Universidade Estadual do Ceará (Uece). Foi subsecretária de Educação do Estado, secretária de Educação de Sobral, superintendente da TV Educativa do Ceará, consultora do Ministério da Educação (MEC) e assessora da Universidade Estadual Vale do Acaraú (UVA). Exerceu vários mandatos como conselheira no Conselho Estadual de Educação (CEE).

**Atribuições:** normatizar o funcionamento das instituições de ensino da educação básica, do ensino superior e das escolas da rede estadual de ensino; interpretar a legislação de ensino, deliberar, aplicar sanções, avaliar e exercer as demais atribuições constitucionais e legais previstas.



## CASA MILITAR\*

**Chefe da Casa Militar:** tenente-coronel PM Alexandro Fernandes Ferreira

**Aniversário:** 5/4

🏠 Palácio da Abolição – Av. Barão de Studart, 505 – Meireles – CEP 60120-013 – Fortaleza - CE

☎ (85) 3466 4942 / 3466 4945

✉ casamil@casamil.ce.gov.br

🌐 www.casamil.ce.gov.br

**Perfil:** ingressou na Polícia Militar do Ceará em 1995, concluindo o Curso de Formação de Sargentos e, em 1998, o Curso de Formação de Oficiais. Finalizou o Curso de Aperfeiçoamento de Oficiais, é bacharel em Segurança Pública pela Academia de Polícia Militar General Edgard Facó (APMGEF) e especialista em Políticas e Gestão em Segurança Pública pela Faculdade Integrada do Ceará (FIC) - atual Centro Universitário Estácio. Foi coordenador de Segurança do governador Camilo Santana de maio 2017 a 2022 e coordenador da Segurança da governadora Izolda Cela.

**Atribuições:** garantir e zelar pela integridade pessoal dos titulares do Poder Executivo Estadual e familiares deles, bem como de autoridades nacionais, estrangeiras e dignitários em visita oficial ao Estado; assessorar e articular informações estratégicas às entidades governamentais e sociedade civil.

\* Vinculada à Casa Civil.



## SECRETARIA DO PLANEJAMENTO E GESTÃO (SEPLAG)

**Secretária:** Sandra Maria Nunes  
Olimpio Machado

**Aniversário:** 7/1

🏠 Av. General Afonso  
Albuquerque Lima, s/n – 3º andar – Ed. Seplag – Cambeba – CEP 60822-325 – Fortaleza - CE

☎ (85) 3101 4494 / 3101 4520

✉ sandra.machado@seplag.ce.gov.br

🌐 www.seplag.ce.gov.br

**Perfil:** é mestre em Administração e especialista em Contabilidade e Controle pela Universidade de Fortaleza (Unifor). Tem graduação em Ciências Contábeis pela Universidade Federal do Ceará (UFC), em Administração pela Unifor e em Psicologia pelo Centro Universitário Farias Brito. Tem diploma de Estudos Avançados em Desenvolvimento Regional pela Universidade de Barcelona. É auditora fiscal do Ceará desde 1990. Servidora pública como analista de planejamento e gestão da Secretaria do Planejamento, Orçamento e Gestão (Sepog). Atuou como secretária-executiva de Planejamento e Gestão Interna na Secretaria da Fazenda do Ceará (Sefaz).

**Atribuições:** coordenar a elaboração e promover a gestão dos instrumentos de planejamento do Governo do Estado (Plano de Governo, Plano Plurianual (PPA), Lei de Diretrizes Orçamentárias (LDO), Lei Orçamentária Anual (LOA) e Plano Operativo Anual (POA), entre outras.



## SECRETARIA DA CIÊNCIA, TECNOLOGIA E EDUCAÇÃO SUPERIOR (SECITECE)

**Secretária:** Sandra Maria Nunes  
Monteiro

**Aniversário:** 14/6

🏠 Av. Doutor José Martins  
Rodrigues, 150 – Edson Queiroz – CEP 60811-520 – Fortaleza - CE

☎ (85) 3101 6466 / 3101 6469

✉ sandra.monteiro@sct.ce.gov.br

🌐 www.sct.ce.gov.br

**Perfil:** é graduada em Nutrição pela Universidade Federal de Alagoas (Ufal), é especialista em Administração Hospitalar e em Fisiologia Humana, mestre e doutora em Farmacologia e pós-doutora pelo Programa Institutos Nacionais de Ciência e Tecnologia (INCT), da Universidade Federal do Ceará (UFC). Colaborou na elaboração de Consensos Nacionais de Nutrição Oncológica do Instituto Nacional de Câncer (Inca). Atuou na Universidade de Fortaleza (Unifor) e na Universidade Federal do Rio Grande do Norte (UFRN), além de ter sido professora-adjunta do Instituto Federal do Ceará (IFCE). É professora associada III na UFC, com atuação no mestrado em Farmacologia Clínica e como chefe do Departamento de Fisiologia e Farmacologia da Faculdade de Medicina. Já atuou como coordenadora de Ciência, Tecnologia e Inovação da Secitece (2015-2017).

**Atribuições:** executar atividades pertinentes à educação superior, à pesquisa científica, à inclusão digital, à inovação e ao desenvolvimento tecnológico, entre outras.



## SECRETARIA DA CULTURA (SECULT)

**Secretária:** Luísa Cela

**Aniversário:** 9/3

🏠 Rua Major Facundo,  
500 – Centro – CEP 60025-100 – Fortaleza - CE

☎ (85) 3101 6744

✉ luisa.cela@secult.ce.gov.br

🌐 www.secult.ce.gov.br

**Perfil:** é formada em Psicologia, tem mestrado em Saúde da Família pela Universidade Federal do Ceará (UFC) e especialização em Arteterapia pelo Instituto Aquila. Exerceu a função de diretora de Direitos Humanos na Rede Cuca - Fortaleza e no Instituto Dragão do Mar (IDM). Assumiu a diretoria de Cidadania Cultural, dirigindo o Centro Cultural Bom Jardim (CCBJ). Foi presidente do Instituto Escola de Comunicação, Cultura, Ofícios e Artes (Ecoa), em Sobral. Entre 2019 e 2022, exerceu o cargo de secretária-executiva da Cultura no Governo do Estado, onde foi coordenadora da Lei Aldir Blanc no Ceará. Também fez parte da equipe do Consórcio Nordeste. É filha da ex-governadora do Ceará e secretária-executiva do Ministério da Educação (MEC), Izolda Cela, e do ex-prefeito de Sobral, Veveu Arruda.

**Atribuições:** planejar e executar a política cultural no Estado; amparar a cultura, a promoção, a documentação e a difusão das atividades artísticas e culturais; defender o patrimônio histórico, arqueológico, paisagístico, artístico e documental.



## SECRETARIA DA EDUCAÇÃO (SEDEC)

**Secretária:** Eliana Nunes Estrela

**Aniversário:** 26/7

🏠 Av. General Afonso  
Albuquerque Lima, s/n – Cambeba – CEP 60822-325 – Fortaleza - CE

☎ (85) 3101 3897

✉ eliana.estrela@seduc.ce.gov.br

🌐 www.seduc.ce.gov.br

**Perfil:** é formada em Pedagogia pela Universidade Regional do Cariri (Urca) e especialista em Educação pela mesma instituição, além de especialista em Gestão Pública pelo Centro de Políticas Públicas e Avaliação da Educação (Caed), vinculado à Universidade Federal de Juiz de Fora (UFJF - Minas Gerais). É mestre em Gestão e Avaliação Pública pelo Caed e doutoranda em Educação pela Universidade Estadual do Ceará (Uece). Atuou como professora, gestora escolar e coordenadora de gestão na rede pública estadual de ensino. É funcionária de carreira da Universidade Federal do Cariri (UFCA). Assumiu a Coordenadoria Regional de Desenvolvimento da Educação (Crede) 18 em 2007. A partir de 2013, tornou-se coordenadora da Crede 19. Desde 1º de janeiro de 2019 ocupa o cargo de secretária da Educação do Estado do Ceará.

**Atribuições:** definir as diretrizes e a coordenação das políticas públicas para a educação básica do Estado; garantir educação básica com equidade e foco no sucesso do aluno.



## SECRETARIA DA FAZENDA (SEFAZ)

**Secretário:** Fabrizio Gomes  
Santos

**Aniversário:** 22/8

🏠 Av. Alberto Nepomuceno,  
2 – Centro – CEP 60055-000 – Fortaleza - CE

☎ (85) 3108 0588 / 3108 0693

✉ fabrizio.gomes@sefaz.ce.gov.br

🌐 www.sefaz.ce.gov.br

**Perfil:** é graduado em Economia pela Universidade Católica do Salvador (UCSal), doutor em Economia pela Universidade Federal do Ceará (UFC) e mestre em Economia pela mesma instituição. Ocupa o cargo de auditor fiscal contábil financeiro da Receita Estadual desde 2007.

**Atribuições:** auxiliar o governador na formulação da política econômico-tributária do Estado; gerenciar o sistema de execução orçamentária, financeira, contábil e patrimonial dos órgãos e entidades da administração estadual.



## SECRETARIA DA INFRAESTRUTURA (SEINFRA)

**Secretário:** Antônio Nei de Sousa

**Aniversário:** 4/3

🏠 Av. General Afonso  
Albuquerque Lima, s/n – Ed. Seinfra/SRH – Cambeba – CEP 60822-325 – Fortaleza - CE

☎ (85) 3216 3713

✉ antonionei@seinfra.ce.gov.br

🌐 www.seinfra.ce.gov.br

**Perfil:** é advogado formado pela Universidade de Fortaleza (Unifor), atuou como secretário-executivo da Secretaria das Cidades (SCidade) em 2018 e secretário-executivo de Pesca do Desenvolvimento Agrário entre 2019 e 2021. Foi prefeito do município de Pereiro (CE), de 1993 a 1996, vice-prefeito (2001-2004) e secretário Municipal de Saúde. Foi assessor parlamentar na Assembleia Legislativa do Estado do Ceará (Alecce) e na Secretaria Municipal de Governo (Segov) e atuou como integrante do Conselho Estadual do Meio Ambiente. Também foi secretário da Regional I de Fortaleza. Assumiu em 1º de janeiro de 2023 como secretário da Infraestrutura do Governo do Ceará.

**Atribuições:** coordenar as políticas do Governo do Estado nas áreas de Transportes e Logística de Transportes, Obras, Telecomunicações, Energia e Gás Canalizado.





**SECRETARIA DA SAÚDE (SESA)**

**Secretária:** Tânia Mara Silva  
Coelho

**Aniversário:** 25/1

🏠 Av. Almirante Barroso,  
600 – Praia de Iracema –  
CEP 60060-440 – Fortaleza - CE  
☎ (85) 3101 5123 / 3101 5129  
✉ gabsec@saude.ce.gov.br  
🌐 www.saude.ce.gov.br

**Perfil:** é médica formada pela Universidade Federal do Ceará (UFC), com residência em Infectologia e especialização em Medicina do Viajante pelo Royal College of Glasgow, na Escócia, e especialização em Gestão das Clínicas pelo Hospital Sírio-Libanês, em São Paulo. É mestranda em Saúde Pública pela UFC. Foi superintendente da Rede Hospitalar da Secretaria da Saúde do Ceará (Sesa), além de diretora clínica, técnica e geral do Hospital São José (HSJ), em Fortaleza. Antes de assumir a titularidade da pasta, estava como secretária-executiva de Atenção à Saúde e Desenvolvimento Regional. **Atribuições:** coordenar e gerenciar no Estado o Sistema Único de Saúde (SUS) e coordenar a política estadual de saúde.



**SECRETARIA DAS CIDADES (SCIDADES)**

**Secretário:** Zezinho

Albuquerque

**Aniversário:** 19/3

🏠 Av. General Afonso  
Albuquerque Lima, s/n – 1º  
andar – Ed. Seplag – Cambéba –  
CEP 60822-325 – Fortaleza - CE  
☎ (85) 3108 2619  
✉ zezinho.albuquerque@ciudades.  
ce.gov.br  
🌐 www.cidades.ce.gov.br

**Perfil:** está no nono mandato de deputado estadual. Ao longo desse período, foi por três vezes presidente da Assembleia Legislativa do Estado do Ceará (Alece), três vezes primeiro vice-presidente e três vezes o primeiro secretário. Desde 2019 atua como secretário das Cidades. **Atribuições:** articular com os entes federados que promovem o desempenho regional, urbano e local, integrando ordenamento territorial, desenvolvimento econômico e social; elaborar políticas, planos, programas e projetos de habitação, urbanização, saneamento, esgotamento sanitário e abastecimento d'água, entre outras atribuições.



**SECRETARIA DO DESENVOLVIMENTO AGRÁRIO (SDA)**

**Secretário:** Moisés Braz Ricardo

**Aniversário:** 5/9

🏠 Av. Bezerra de Menezes,  
1820 – São Gerardo – CEP 60325-  
901 – Fortaleza - CE  
☎ (85) 3101 8008  
✉ ascom@sda.ce.gov.br  
🌐 www.sda.ce.gov.br

**Perfil:** presidiu o Sindicato dos Trabalhadores e Trabalhadoras Rurais (STTR) de Massapê, município onde nasceu, e foi coordenador regional da Federação dos Trabalhadores e Trabalhadoras Rurais do Estado do Ceará (Fetraece). Assumiu a Secretaria de Finanças da Fetraece, de 2001 a 2005, onde foi presidente por duas gestões. Fundou e presidiu o Partido dos Trabalhadores (PT) de Massapê assim como a Executiva Estadual do partido em 2018. Foi reeleito deputado estadual para o terceiro mandato em 2022 com 63.149 votos. Em 29 de dezembro de 2022, foi indicado pelo governador Elmano de Freitas (PT) para assumir a Secretaria do Desenvolvimento Agrário (SDA). **Atribuições:** fortalecer a convivência com o semiárido; estimular o desenvolvimento da agricultura familiar e o aporte de infraestrutura básica; executar as ações do Governo no setor do desenvolvimento agrário, entre outras atribuições.



**SECRETARIA DO DESENVOLVIMENTO ECONÔMICO(SDE)**

**Secretário:** Salmito Filho

**Aniversário:** 15/10

🏠 Centro de Eventos do  
Ceará – Av. Washington Soares,  
999 – Pavilhão Leste – Portão  
D – Edson Queiroz – CEP  
60811-341 – Fortaleza - CE  
☎ (85) 3108 1012  
✉ salmito.filho@sde.ce.gov.br  
🌐 www.sde.ce.gov.br

**Perfil:** é professor universitário, sociólogo, mestre em Planejamento e Políticas Públicas pela Universidade Estadual do Ceará (Uece) e faz doutorado em Políticas Públicas pela mesma instituição. Também cursa MBA em Gestão e Governança Pública pela Escola Superior do Parlamento Cearense (Unipace). Foi vereador de Fortaleza de 2005 a 2018 e atualmente é deputado estadual reeleito para o quadriênio 2023 a 2026. Assumiu a presidência da Unipace em 2019 e foi reconduzido ao cargo em 2021. Como deputado estadual eleito em outubro de 2018, integrou a bancada do Partido Democrático Trabalhista (PDT) na Assembleia Legislativa do Estado do Ceará (Alece). Em agosto de 2021, foi eleito presidente da Comissão Parlamentar de Inquérito (CPI) que investigou o destino dos recursos das associações da Polícia Militar e do Corpo de Bombeiros no período de 2010 a 2020. **Atribuições:** executar as ações na área da política do desenvolvimento do setor produtivo; elaborar, propor e executar políticas no âmbito do desenvolvimento econômico e dos negócios do Estado.



**SECRETARIA DO ESPORTE (SESPORTE)\***

**Secretário:** Rogério Nogueira

Pinheiro

**Aniversário:** 27/8  
🏠 Av. Alberto Craveiro, 2901  
– Boa Vista – CEP 60861-  
211 – Fortaleza - CE  
☎ (85) 3101 4401 / 3101 4418  
✉ rogerio.pinheiro@esporte.  
ce.gov.br  
🌐 www.esporte.ce.gov.br

**Perfil:** graduado em Direito pela Universidade de Fortaleza (Unifor), é pós-graduando em Gestão e Empreendedorismo no Esporte. Foi chefe de gabinete do diretor-geral do Departamento Nacional de Obras Contra as Secas (Dnocs) e atuou nas secretarias do Esporte e da Segurança Pública do Estado. **Atribuições:** planejar, normatizar, coordenar, executar e avaliar a política estadual do desporto; articular as ações do Governo do Estado na valorização e na inclusão social dos jovens por meio do esporte; administrar equipamentos como o Autódromo Internacional Virgílio Távora, o Centro de Formação Olímpica (CFO), as Vilas do Esporte e Lazer e outros; promover o esporte amador, apoiando eventos e atletas por meio das federações oficiais e/ou entidades esportivas. \* A Secretaria do Esporte foi desmembrada da antiga Secretaria do Esporte e Juventude (Sejuv) por meio da reforma administrativa no poder Executivo apresentada pelo governador Elmano de Freitas, em fevereiro de 2023.



**SECRETARIA DO MEIO AMBIENTE E MUDANÇA DO CLIMA (SEMA)**

**Secretária:** Vilma Freire

**Aniversário:** 23/9

🏠 Av. Pontes Vieira, 2666 –  
Dionísio Torres – CEP 60135-  
238 – Fortaleza - CE  
☎ (85) 3108 2760  
✉ vilma.freire@sema.ce.gov.br  
🌐 www.sema.ce.gov.br

**Perfil:** é administradora, especialista em gestão pública e mestranda em Políticas Públicas. Foi a primeira mulher a presidir a Agência de Defesa Agropecuária do Estado do Ceará (Adagri), cargo que ocupava desde 2019, tendo iniciado a carreira na Adagri em 2015 como diretora de Planejamento e Gestão. **Atribuições:** implementar a política ambiental do Estado; promover a articulação interinstitucional nos âmbitos federal, estadual e municipal; estabelecer mecanismos de participação da sociedade civil.



**SECRETARIA DO TURISMO (SETUR)**

**Secretária:** Yrwana Albuquerque  
Guerra

**Aniversário:** 5/11

🏠 Centro de Eventos do Ceará  
– Av. Washington Soares, 999 –  
Pavilhão Leste – Portão E – 2º  
mezanino – Edson Queiroz – CEP  
60811-341 – Fortaleza - CE  
☎ (85) 3195 0200 / 3195 0301  
✉ yrwanaguerra@setur.ce.gov.br  
🌐 www.setur.ce.gov.br

**Perfil:** graduada e pós-graduada em Turismo, a secretária foi escolhida pelo governador eleito, Elmano de Freitas (PT), para assumir a pasta da Secretaria do Turismo do Ceará (Setur-CE), onde também já atuou como gerente e assessora em diferentes áreas e diretorias. Antes de assumir como secretária de Estado, era secretária do Turismo e da Cultura de Caucaia (CE) e soma outras experiências no setor na iniciativa privada. **Atribuições:** planejar, coordenar, executar, fiscalizar, promover, informar, integrar e supervisionar as atividades pertinentes ao turismo; fomentar o desenvolvimento do turismo por meio de investimentos locais, nacionais e estrangeiros; realizar a capacitação e qualificação do segmento envolvido com o turismo; estimular o turismo de negócios, serviços e o ecoturismo, entre outras ações.



**SECRETARIA DOS RECURSOS HÍDRICOS (SRH)**

**Secretário:** Marcos Robério  
Ribeiro Monteiro

**Aniversário:** 15/2

🏠 Av. General Afonso  
Albuquerque Lima, s/n – Ed.  
Seinfra/SRH – Cambéba –  
CEP 60822-325 – Fortaleza - CE  
☎ (85) 3101 3994 / 3101 3997  
✉ roberio.monteiro@srh.ce.gov.  
br  
🌐 www.srh.ce.gov.br

**Perfil:** é deputado federal reeleito para o segundo mandato consecutivo. Foi prefeito de Itarema (CE) por dois mandatos, entre 2005 e 2012, e deputado estadual entre 2015 e 2018. Em 2021, atuou como assessor para Assuntos Federativos do Governo do Ceará. Na Câmara dos Deputados participou da Comissão de Desenvolvimento Econômico, Indústria, Comércio e Serviços; Comissão de Integração Nacional, Desenvolvimento Regional e da Amazônia; Comissão de Agricultura, Pecuária, Abastecimento e Desenvolvimento Rural; Comissão de Seguridade Social e Família. **Atribuições:** promover o aproveitamento racional e integrado dos recursos hídricos do Estado; coordenar, gerenciar e operacionalizar estudos, pesquisas, programas, projetos, obras, produtos e serviços referentes a recursos hídricos; promover a articulação dos órgãos e entidades estaduais do setor com os órgãos e entidades federais e municipais.



# NOVAS SECRETARIAS\*



**SECRETARIA DA ADMINISTRAÇÃO PENITENCIÁRIA E RESSOCIALIZAÇÃO (SAP)**

**Secretário:** Luís Mauro Albuquerque Araújo  
**Aniversário:** 16/9  
🏠 Rua Tenente Benévolo, 1055 – Meireles – CEP 60160-040 – Fortaleza - CE  
☎ (85) 3101 2842  
✉ mauro.albuquerque@sap.ce.gov.br  
🌐 www.sap.ce.gov.br  
**Perfil:** é policial civil do Distrito Federal (DF) e especialista em segurança pública e gestão prisional. Fundou a Diretoria Penitenciária de Operações Especiais (DPOE) do DF, onde foi diretor de 2000 a 2015. Criou a doutrina de Intervenção Penitenciária e procedimentos de segurança, alguns adotados pelo Departamento Penitenciário Nacional (Depen). Foi idealizador e coordenador da Força de Intervenção Penitenciária Integrada (FIPI) que atuou no Ceará em 2016. Depois da atuação no Ceará, ele coordenou a força-tarefa no Rio Grande do Norte, onde, posteriormente, assumiu a Secretaria de Justiça e Cidadania (Sejuc). Ministrou treinamento em vários estados do Brasil e em outros países, como Portugal, onde fez capacitação de intervenção tática para o Grupo de Intervenção Prisional (Gisp).  
**Atribuições:** formular e coordenar a execução das políticas e ações de inteligência, de controle, de segurança e de operações do sistema penitenciário do Ceará.



**SECRETARIA DA PROTEÇÃO SOCIAL (SPS)**

**Secretária:** Onélia Leite Santana  
**Aniversário:** 29/1  
🏠 Rua Soriano Albuquerque, 230 – Joaquim Távora – CEP 60130-160 – Fortaleza - CE  
☎ (85) 3101 4597 / 3101 4601  
✉ gabinete.assessoria@sps.ce.gov.br  
🌐 www.sps.ce.gov.br  
**Perfil:** é graduada em Letras/ Língua Portuguesa pela Universidade Regional do Cariri (Urca), psicopedagogia clínica e institucional pela Unichristus, doutoranda em Ciências da Saúde pela Faculdade de Medicina do ABC-SP e está concluindo MBA em Gestão Pública pela Pontifícia Universidade Católica (PUC). É formada em Liderança Executiva em Desenvolvimento da Primeira Infância (Insper-SP) e atuou como secretária municipal de Assistência Social, Trabalho e Cidadania de Juazeiro do Norte (CE). Idealizadora do Programa Mais Infância Ceará, do Governo do Ceará. É ex-primeira-dama do Estado e esposa do ministro da Educação, Camilo Santana.  
**Atribuições:** coordenar a formulação, a implementação, o acompanhamento e a avaliação das políticas públicas da assistência social, segurança alimentar e nutricional, entre outras atribuições.



**SECRETARIA DA SEGURANÇA PÚBLICA E DEFESA SOCIAL (SSPDS)**

**Secretário:** Samuel Elânio de Oliveira Júnior  
**Aniversário:** 23/11  
🏠 Av. Bezerra de Menezes, 581 – São Gerardo – CEP 60325-003 – Fortaleza - CE  
☎ (85) 3101 6501  
✉ secretaria@sspds.ce.gov.br  
🌐 www.sspds.ce.gov.br  
**Perfil:** é delegado da Polícia Federal há 15 anos e atuou em diversas operações contra o crime organizado no Amapá, no Ceará e no Rio Grande do Norte. Foi chefe da Delegacia de Repressão a Entorpecentes da Superintendência da Polícia Federal (PF) no Ceará. Coordenou, no Ceará, a força-tarefa de combate a grupos criminosos envolvendo órgãos de segurança pública estaduais e federais. Tem graduação em Direito e especialização em Direito e Processo Administrativo, ambas pela Universidade de Fortaleza (Unifor). Foi, de abril de 2021 até dezembro de 2022, secretário-executivo da SSPDS.  
**Atribuições:** assessorar o governador do Estado na formulação de diretrizes e da política de garantia e manutenção da ordem pública e defesa social no que diz respeito às atividades de segurança pública; coordenar os órgãos de segurança pública e defesa social.



**SECRETARIA DA ARTICULAÇÃO POLÍTICA**

**Secretário:** Waldemir Catanho  
**Aniversário:** 31/12  
🏠 Av. Barão de Studart, 505 – Meireles – CEP 60120-013 – Fortaleza - CE  
☎ (85) 3466 4876  
✉ gabinete.sedih@direitoshumanos.ce.gov.br  
✉ comunicacao@casacivil.ce.gov.br  
🌐 www.casacivil.ce.gov.br  
**Perfil:** é graduado em Jornalismo pela Universidade Federal do Ceará (UFC). Filiado ao Partido dos Trabalhadores (PT), já atuou em movimentos estudantis e sindicais. Foi secretário de Governo da Prefeitura de Fortaleza de 2004 a 2012, na gestão da então prefeita Luizianne Lins.  
**Atribuições:** promover a articulação, o diálogo e o estreitamento das relações institucionais com a sociedade; participar das programações oficiais do Governo do Estado; assessorar o governo no exercício das funções legislativas; acompanhar a atividade legislativa estadual e a tramitação das matérias de competência do Poder Executivo; entre outras.

\* Criadas por meio da reforma administrativa no poder Executivo apresentada pelo governador Elmano de Freitas, em fevereiro de 2023. A Secretaria da Proteção Animal ainda não tinha configuração definida até o fechamento da edição.



**SECRETARIA DOS DIREITOS HUMANOS (SEDIH)**

**Secretária:** Socorro França  
**Aniversário:** 22/11  
🏠 Rua Valdetário Mota, 970 – Papicu – CEP 60175-742 – Fortaleza - CE  
✉ sediv@diversidade.ce.gov.br  
🌐 www.casacivil.ce.gov.br  
**Perfil:** é graduada em Direito, Administração e Economia, com mestrado em Direito Público. Foi procuradora-geral de Justiça do Ceará por cinco mandatos. Também atuou como ouvidora-geral do Estado, coordenadora do Programa Estadual de Proteção e Defesa do Consumidor (Decon) e assessora de Políticas Públicas sobre Drogas. Também integrou o Conselho de Direitos Humanos do Estado, o Conselho Superior do Ministério Público, o Conselho de Família e Cidadania e o Conselho Nacional de Defesa do Consumidor.  
**Atribuições:** atuar em parceria com as instituições que defendem os direitos humanos; implementar ações e políticas públicas de proteção e inclusão no mercado de trabalho da pessoa com deficiência; coordenar e supervisionar a execução dos programas de proteção a pessoas ameaçadas; promover a mediação, a cultura de paz e a justiça restaurativa; combater o tráfico de seres humanos, entre outras.



**SECRETARIA DA DIVERSIDADE (SEDIV)**

**Secretária:** Mitchell Meira  
**Aniversário:** 5/12  
🏠 Rua Silva Paulet, 334 – Meireles – CEP 60120-020 – Fortaleza - CE  
✉ sediv@diversidade.ce.gov.br  
🌐 www.casacivil.ce.gov.br  
**Perfil:** especialista em direitos humanos, é assessora parlamentar e vice-presidente do Conselho Estadual de Combate à Violência e Discriminação LGBT (Lésbicas, Gays, Bissexuais e Transgênero). No Partido dos Trabalhadores (PT), é secretária estadual LGBT e membro da Secretaria Nacional LGBT do partido. Foi a primeira coordenadora nacional da política LGBT no governo federal, na gestão Lula, e coordenadora municipal da política LGBT na gestão da então prefeita Luizianne Lins. Militante da Articulação Brasileira de Lésbica, Marcha Mundial das Mulheres e integrante do Fórum Cearense LGBT.  
**Atribuições:** promover e executar programas, projetos e atividades visando à efetiva atuação em favor do respeito à dignidade da população LGBTI+, independentemente da orientação sexual e da identidade de gênero; coordenar as políticas transversais à promoção da cidadania de LGBTI+ sem prejuízo das atribuições do Conselho Estadual de Defesa da Pessoa Humana; receber denúncias de discriminação por orientação sexual e identidade de gênero; acompanhar pessoas trans a retificarem tanto o nome quanto o gênero em seu registro, entre outras.



**SECRETARIA DA IGUALDADE RACIAL (SEIR)**

**Secretária:** Zelma Madeira  
**Aniversário:** 22/11  
🏠 Rua Silva Paulet, 334 – Meireles – CEP 60120-020 – Fortaleza - CE  
☎ (85) 98513 6305  
✉ gabinete@igualdaderacial.ce.gov.br  
🌐 www.casacivil.ce.gov.br  
**Perfil:** é graduada em Serviço Social, com mestrado e doutorado em Sociologia. É professora do curso de Serviço Social e do mestrado em Serviço Social, Trabalho e Questão Social (MASS) da Universidade Estadual do Ceará (Uece). É coordenadora do Laboratório de Afrobrasilidade, Gênero e Família (Nuafro/Uece). Tem experiência nas áreas de Sociologia e Serviço Social. De 2015 a 2022, foi assessora especial de Acolhimento aos Movimentos Sociais do Ceará e coordenadora estadual de Políticas Públicas para a Promoção da Igualdade Racial do Ceará da antiga Secretaria da Proteção Social, Justiça, Cidadania, Mulheres e Direitos Humanos (SPS). É idealizadora da campanha “Ceará sem racismo – Respeite minha história, respeite minha diversidade” e venceu o Prêmio Inovare 2020, na categoria Justiça e Cidadania.  
**Atribuições:** assessorar o governo na formulação de políticas públicas para a promoção da igualdade racial; executar políticas destinadas à promoção da igualdade racial; promover políticas para a proteção e o fortalecimento dos povos de comunidades tradicionais de matriz africana e povos de terreiro, ciganos e quilombolas, entre outras.



**SECRETARIA DAS RELAÇÕES INTERNACIONAIS (SRI)**

**Secretária:** Roseane Medeiros  
**Aniversário:** 9/3  
🏠 Palácio da Abolição – Rua Silva Paulet, 400 – Meireles – CEP 60120-020 – Fortaleza - CE  
☎ (85) 3466 4865 / 3466 4866  
✉ comunicacao@casacivil.ce.gov.br  
🌐 www.casacivil.ce.gov.br  
**Perfil:** é graduada em Engenharia Civil pela Universidade Federal do Ceará (UFC) e mestre em Engenharia Estrutural pela Pontifícia Universidade Católica do Rio de Janeiro (PUC-RJ). Já trabalhou na iniciativa privada e como professora universitária. Presidiu entidades de classe e câmaras temáticas. Foi presidente do Centro Industrial do Ceará (CIC) e diretora da Federação das Indústrias do Estado do Ceará (Fiec).  
**Atribuições:** assessorar e coordenar as relações internacionais; subsidiar o poder executivo na celebração de parcerias internacionais; prospectar ações, projetos e investimentos internacionais a serem implementados no Estado em parceria com países e organismos do Exterior, entre outras.





**SECRETARIA DA JUVENTUDE (SEJUV)**

**Secretária:** Adelita Monteiro  
**Aniversário:** 28/7  
🏠 Rua Silva Paulet, 110 – Meireles – CEP 60120-020 – Fortaleza - CE  
☎ (85) 98845 7733  
✉ adelita.monteiro@juventude.ce.gov.br  
🌐 www.ceara.gov.br

**Perfil:** é comunicadora popular e artesã. Cursa Estilismo e Moda na Universidade Federal do Ceará (UFC). Começou a militância na Juventude aos 15 anos, nas Pastorais de Juventude. Foi integrante do Movimento Hip Hop (MH20) e fundou o Movimento Livre (passe livre), além de atuar junto à juventude nas periferias em Fortaleza. Ministra cursos de Artesanato e possui forte presença na comunicação popular e redes sociais.

**Atribuições:** formular, coordenar e articular as políticas públicas para a juventude; promover e apoiar a implementação de ações estaduais voltadas ao atendimento aos jovens; celebrar parcerias com entidades públicas e privadas para a execução de programas, projetos e atividades para jovens; promover o desenvolvimento da juventude a partir de iniciativas pautadas na importância do jovem e de sua liderança na sociedade; promover cursos visando à formação de jovens líderes, entre outras.



**SECRETARIA DAS MULHERES**

**Secretária:** Jade Romero  
**Aniversário:** 12/7  
🏠 Av. Barão de Studart, 598 – Meireles – CEP 60120 000 – Fortaleza - CE  
☎ (85) 3459 6122  
✉ secretaria@mulheres.ce.gov.br  
🌐 www.ceara.gov.br

**Perfil:** é graduada em Gestão Pública, especialista em Políticas Públicas e mestranda em Administração Pública pela Universidade de Lisboa. Foi secretária-executiva do Esporte do Ceará, na gestão Camilo Santana, secretária de Participação Popular da Prefeitura de Fortaleza e, em 2017, representou o Brasil na cúpula jovem dos Brics, grupo formado por Brasil, Rússia, Índia, China e África do Sul. Em outubro de 2022, foi eleita vice-governadora do Estado.

**Atribuições:** executar a formulação, a implementação, o acompanhamento e a avaliação de políticas públicas que visem garantir os direitos humanos das mulheres, no âmbito das relações domésticas e familiares; desenvolver ações e projetos que reforcem o enfoque da equidade de gênero nas políticas públicas estaduais; articular a implementação de políticas públicas voltadas à promoção da saúde da mulher; articular políticas de fomento ao empreendedorismo e de acesso ao crédito para mulheres; entre outras.



**SECRETARIA DA PESCA E AQUICULTURA (SPA)**

**Secretário:** Oriel Nunes Filho  
**Aniversário:** 30/5  
🏠 Palácio da Abolição – Rua Silva Paulet, 400 – Meireles – CEP 60120-020 – Fortaleza - CE  
☎ (85) 3277 2982 / 2985  
✉ dep.orielnunesfilho@al.ce.gov.br  
🌐 www.casacivil.ce.gov.br

**Perfil:** é deputado estadual eleito para a legislatura 2023-2026. Fisioterapeuta e pecuarista, foi chefe de Gabinete da Regional 5 de Fortaleza. Assumiu como suplente uma cadeira na Assembleia Legislativa do Estado do Ceará (Alece), em 2019-2022. Na Casa, atuou nas comissões de Cultura e Esportes; Orçamento; Saúde; e Viação e Transporte. **Atribuições:** conceder licenças, permissões e autorizações para o exercício da aquicultura e das modalidades de pesca no Ceará, excluídas as unidades de conservação federais, estaduais e municipais, sem prejuízo das licenças ambientais previstas na legislação vigente; adotar critérios e procedimentos de certificação do manejo sustentável dos recursos aquáticos; promover o desenvolvimento e controlar a prática da pesca profissional e esportiva, entre outras.



**SECRETARIA DOS POVOS INDÍGENAS**

**Secretária:** Juliana Alves  
**Aniversário:** 5/8  
🏠 Aldeia Lagoa Encantada, s/n – Iguape – CEP 61700-000 – Aquiraz - CE  
☎ (85) 98173 8323  
✉ juliana.alves@povosindigenas.ce.gov.br  
🌐 www.casacivil.ce.gov.br

**Perfil:** é cacica do povo Jenipapo-Kanindé, em Aquiraz. Professora indígena, tem licenciatura em Educação Indígena e mestrado em Antropologia pela Universidade Federal do Ceará (UFC). Já foi diretora na Escola Indígena do Povo Jenipapo-Kanindé, é cofundadora da Articulação Nacional das Mulheres Indígenas Guerreira da Ancestralidade (Anmiga) e vice-coordenadora da Articulação das Mulheres Indígenas do Ceará (Amice). **Atribuições:** desenvolver, planejar e executar políticas públicas para os povos indígenas do Estado do Ceará; empreender esforços, com entes setoriais, para incorporar políticas públicas de acesso à saúde, educação e cultura; garantir a transformação social, econômica e demarcatória para os povos indígenas do Ceará.



**SECRETARIA DO TRABALHO**

**Secretário:** Vladysson Viana  
**Aniversário:** 9/4  
🏠 Avenida da Universidade, 2596 – Benfica – CEP 60020-180 – Fortaleza - CE  
☎ (85) 3376 1100  
✉ vladysson.viana@trabalho.ce.gov.br  
🌐 www.ceara.gov.br

**Perfil:** foi presidente do Instituto de Desenvolvimento do Trabalho (IDT) e esteve à frente dos Programas Ceará Credi e Mais Empregos Ceará, iniciativas do governo para a inclusão produtiva por meio do trabalho e renda. Atuou na formulação de diretrizes para a criação de políticas públicas destinadas à juventude como gerente de projetos no gabinete do governador bem como integrou a coordenação do Programa Nacional de Inclusão de Jovens (Projovem) Campo e Urbano. Foi chefe de gabinete da Secretaria de Gestão Estratégica e Participativa (Sgep) do Ministério da Saúde e diretor do Departamento Nacional de Auditoria do Sistema Único de Saúde (Denasus). **Atribuições:** promover a gestão integrada e colaborativa das políticas do trabalho; garantir o fomento ao empreendedorismo e às soluções inclusivas de geração de emprego e renda; promover a gestão do relacionamento com as esferas de governo municipal e federal; desenvolver políticas de enfrentamento às desigualdades no mundo do trabalho, visando à inclusão e à diversidade; estabelecer políticas e diretrizes para a geração de emprego e renda e de apoio ao trabalhador, entre outras.

ÓRGÃOS VINCULADOS À SSPDS

**ACADEMIA ESTADUAL DE SEGURANÇA PÚBLICA DO CEARÁ (AESP-CE)**

**Diretor-geral:** Leonardo Barreto  
🏠 Av. Presidente Costa e Silva, 1251 – Mondubim – CEP 60761-505 – Fortaleza - CE  
☎ (85) 3296 0001 / 3463 3919  
✉ clauber.paula@aesp.ce.gov.br  
🌐 www.aesp.ce.gov.br  
**Atribuições:** desenvolver e executar formação inicial, continuada, graduação, pós-graduação dos profissionais de segurança pública, da defesa civil e de instituições públicas conveniadas, entre outras.

**SUPERINTENDÊNCIA DE PESQUISA E ESTRATÉGIA DE SEGURANÇA PÚBLICA DO ESTADO DO CEARÁ (SUPESP-CE)**

**Superintendente:** Nabupolasar Alves Feitosa  
🏠 Av. Bezerra de Menezes, 581 – São Gerardo – CEP 60325-003 – Fortaleza - CE  
☎ (85) 3194 7481  
✉ nabupolasar.feitosa@supesp.ce.gov.br  
🌐 www.supesp.ce.gov.br  
**Atribuições:** realizar estudos para subsidiar a elaboração, o acompanhamento e a avaliação das políticas públicas de prevenção à violência e contribuir na formulação de estratégias para a segurança pública e para o Pacto por um Ceará Pacífico; produzir, analisar e disponibilizar estatísticas e informações relacionadas à segurança pública do Estado; assessorar o Governo

do Ceará no acompanhamento e no desenvolvimento das políticas setoriais relacionadas à segurança pública, entre outras ações.

**POLÍCIA CIVIL DO ESTADO DO CEARÁ (PC-CE)**

**Delegado-geral:** Márcio Gutiérrez  
🏠 Rua do Rosário, 199 – Centro – CEP 60055-090 – Fortaleza - CE  
☎ (85) 3101 7300  
✉ gabinete@policiacivil.ce.gov.br  
🌐 www.policiacivil.ce.gov.br  
**Atribuições:** assegurar a proteção e a promoção do bem-estar da coletividade e dos direitos, garantias e liberdades do cidadão; prestar colaboração ao Ministério Público e ao Poder Judiciário como órgão auxiliar da função jurisdicional do Estado, entre outras ações.

**POLÍCIA MILITAR DO CEARÁ (PMCE)**

**Comandante-Geral:** coronel Klênio Savyo Nascimento de Sousa  
🏠 Av. Aguanambi, 2280 – Fátima – CEP 60415-390 – Fortaleza - CE  
☎ (85) 3101 3539 / 3101 3540  
✉ cmtgeral@pm.ce.gov.br  
🌐 www.pm.ce.gov.br  
**Atribuições:** exercer as funções de polícia preventiva e de segurança; atuar nas atividades de segurança interna do território estadual e de policiamento ostensivo fardado destinado à proteção e defesa social e à repressão imediata da criminalidade.

**PERÍCIA FORENSE DO ESTADO DO CEARÁ (PEFOCE)**

**Perito-geral:** Júlio César Nogueira Torres  
🏠 Av. Presidente Castelo Branco, 901 – Moura Brasil – CEP 60010-000 – Fortaleza - CE  
☎ (85) 3101 4852  
✉ julio.cesar@pefoce.ce.gov.br  
🌐 www.pefoce.ce.gov.br  
**Atribuições:** implementar políticas eficazes, pesquisas e estudos a respeito de perícias técnico-científicas no campo da medicina legal, de análise laboratorial, no campo da criminalística, da identificação humana e perícias biométricas, no campo da cibernética e em outras áreas de atuação criminal.

**CORPO DE BOMBEIROS MILITAR DO ESTADO DO CEARÁ (CBMCE)**

**Comandante-Geral:** coronel José Cláudio Barreto de Sousa  
🏠 Rua Oto de Alencar, 215 – Jacarecanga – CEP 60010-270 – Fortaleza - CE  
☎ (85) 3101 7300  
✉ cmtgeral@cb.ce.gov.br  
🌐 www.bombeiros.ce.gov.br  
**Atribuições:** atuar nas ações de prevenção e combate a incêndio; salvamento aquático, terrestre e aéreo; realizar pesquisas científicas e o controle da observância dos requisitos técnicos contra incêndios de projetos de edificações antes da liberação para uso, entre outras ações.



# ADMINISTRAÇÃO INDIRETA AUTARQUIAS

A Autarquia é um serviço autônomo com personalidade jurídica, patrimônio e receita próprios para executar atividades típicas da administração pública, que requeiram, para o melhor funcionamento, gestão administrativa e financeira descentralizada. Uma autarquia só pode ser criada por lei específica.

## AGÊNCIA DE DEFESA AGROPECUÁRIA DO ESTADO DO CEARÁ (ADAGRI)

**Presidente:** Elmo Aguiar

📍 Centro de Eventos do Ceará – Av. Washington Soares, 999 – Pavilhão Leste – Portão D – Edson Queiroz – CEP 60811-341 – Fortaleza - CE  
☎ (85) 3108 2747

✉ rubens.almeida@adagri.ce.gov.br

🌐 www.adagri.ce.gov.br

**Atribuições:** exercer o poder de direção, regulação e fiscalização sobre as atividades agropecuárias; representar o Ceará nos fóruns competentes na área de defesa agropecuária; exercer o poder de polícia sanitária e fitossanitária; demais atividades previstas em instrumentos legais ou pactuadas.

## INSTITUTO DO DESENVOLVIMENTO AGRÁRIO DO CEARÁ (IDACE)

**Superintendente:** João Alfredo Telles Melo

📍 Av. Bezerra de Menezes, 1820 – São Gerardo – CEP 60325-001 – Fortaleza - CE  
☎ (85) 3474 9121  
✉ joao.alfredo@idace.ce.gov.br  
🌐 www.idace.ce.gov.br

**Atribuições:** promover e executar a política agrária do Estado, compreendendo atividades concernentes à organização da estrutura fundiária.

## SUPERINTENDÊNCIA DE OBRAS HIDRÁULICAS (SOHIDRA)

**Superintendente:** Paulo José Gomes Ferreira

📍 Rua Aualdo Batista, 1550 – Parque Iracema – CEP 60824-140 – Fortaleza - CE  
☎ (85) 3101 4706  
✉ (85) 3101 4706  
🌐 www.sohidra.ce.gov.br

**Atribuições:** implantar a infraestrutura hídrica do Estado; executar trabalhos de fiscalização e construção de barragens, eixos de integração, canais, adutoras, poços e sistemas de abastecimento de água; atender às demandas de pequenas obras hídricas, conduzindo os processos em cooperação com outras entidades públicas e/ou privadas.

## AGÊNCIA REGULADORA DO ESTADO DO CEARÁ (ARCE)

**Presidente:** Hélio Winston Leitão

📍 Av. General Afonso Albuquerque Lima, s/n – Cambéba – CEP 60822-325 – Fortaleza - CE

☎ (85) 3194 5606 / 3194 5687 / 0800 275 3838 (Ouvidoria) / 98229 3093 (WhatsApp)  
✉ helio.winston@arce.ce.gov.br  
🌐 www.arce.ce.gov.br

**Atribuições:** exercer a regulação dos serviços públicos prestados pela Enel Distribuição Ceará, Companhia de Água e Esgoto do Ceará (Cagece), Companhia de Gás do Ceará (Cegás) e Sistema de Transporte Rodoviário Intermunicipal de Passageiros; regular, explorar, organizar, dirigir, coordenar, executar, fiscalizar, delegar e controlar a prestação de serviços relativos ao transporte rodoviário intermunicipal de passageiros, além de controlar os terminais rodoviários.

## SUPERINTENDÊNCIA DE OBRAS PÚBLICAS (SOP)

**Superintendente:** Quintino Vieira

📍 Arena Castelão – Av. Alberto Craveiro, 2775 – Castelão – CEP 60861-211 – Fortaleza - CE  
☎ (85) 3108 2800 / 3108 2801 / 3108 2810  
✉ quintino.vieira@sop.ce.gov.br  
🌐 www.sop.ce.gov.br

**Atribuições:** construir e manter as estradas de rodagem estaduais; exercer as atividades relacionadas ao sistema viário do Ceará; construir, ampliar, remodelar e recuperar prédios públicos estaduais, edificações de interesse social e equipamentos urbanos; avaliar prédios e terrenos para fins de desapropriação ou alienação pelo Estado, entre outras ações.

## DEPARTAMENTO ESTADUAL DE TRÂNSITO DO CEARÁ (DETRAN-CE)

**Superintendente:** Michel Mourão Matos

📍 Av. Godofredo Maciel, 2900 – Maraponga – CEP 60710-903 – Fortaleza - CE  
☎ (85) 3195 2300  
✉ ouvidoria@detrان.ce.gov.br  
🌐 www.detrان.ce.gov.br

**Atribuições:** registrar veículos novos e usados; emitir Carteira Nacional de Habilitação (CNH); fiscalizar o cumprimento da legislação de trânsito, entre outras ações.

## JUNTA COMERCIAL DO ESTADO DO CEARÁ (JUCEC)

**Presidente:** Carolina Monteiro

📍 Centro de Eventos do Ceará – Av. Washington Soares, 999 – Pavilhão Leste – Portão D – 2º andar – Edson Queiroz – CEP 60811-341 – Fortaleza - CE  
☎ (85) 3108 2900 / 3108 2901 (atendimento on-line, via site)  
✉ ouvidoria@jucec.ce.gov.br / oficios@jucec.ce.gov.br / taxas@jucec.ce.gov.br  
🌐 www.jucec.ce.gov.br

**Atribuições:** administrar e executar o serviço de registro público de empresas mercantis e atividades afins no âmbito da circunscrição

territorial, cabendo efetuar o registro de atos relativos a constituição, alteração, dissolução e extinção de empresas mercantis; de empresários individuais, cooperativas, grupo de sociedade e consórcios; de declarações de microempresas e empresa de pequeno porte; emissão de certidões e a autenticação dos instrumentos de escrituração.

## ESCOLA DE SAÚDE PÚBLICA DO CEARÁ PAULO MARCELO MARTINS RODRIGUES (ESP-CE)

**Superintendente:** Luciano Pamplona de Góes Cavalcanti

📍 Av. Antônio Justa, 3161 – Meireles – CEP 60165-090 – Fortaleza - CE  
☎ (85) 3101 1401  
✉ luciano.pamplona@esp.ce.gov.br  
🌐 www.esp.ce.gov.br

**Atribuições:** promover a formação e a educação permanentes, pesquisa, extensão, inovação e produção tecnológica na área da saúde a partir das necessidades sociais e do Sistema Único de Saúde (SUS); propiciar a integração do ensino-serviço-comunidade, formando redes colaborativas e fortalecendo o sistema saúde-escola.

## INSTITUTO DE PESQUISA E ESTRATÉGIA ECONÔMICA DO CEARÁ (IPECE)

**Diretor-geral:** Alfredo José Pessoa de Oliveira

📍 Av. General Afonso Albuquerque Lima, s/n – térreo – Ed. Seplag – Cambéba – CEP 60822-325 – Fortaleza - CE  
☎ (85) 3101 3521 / 3101 3500  
✉ alfredo.pessoa@ipece.ce.gov.br  
🌐 www.ipece.ce.gov.br

**Atribuições:** gerar estudos, pesquisas e informações socioeconômicas e geográficas que permitam a avaliação de programas e a elaboração de estratégias e políticas públicas para o desenvolvimento do Ceará.

## INSTITUTO DE SAÚDE DOS SERVIDORES DO ESTADO DO CEARÁ (ISSEC)

**Superintendente:** José Olavo Peixoto Filho

📍 Rua Senador Pompeu, 685 – Centro – CEP 60025-000 – Fortaleza - CE  
☎ (85) 3101 4803  
✉ olavo.peixoto@issec.ce.gov.br  
🌐 www.issec.ce.gov.br

**Atribuição:** oferecer serviços de saúde, por meio da rede credenciada, aos servidores públicos do Ceará.

## SUPERINTENDÊNCIA ESTADUAL DO MEIO AMBIENTE (SEMACE)

**Superintendente:** Carlos Alberto Mendes

📍 Rua Jaime Benévolo, 1400 – Fátima – CEP 60050-155 – Fortaleza - CE  
☎ (85) 3101 5580 / 3101 5562 / 3254 3083 / 0800 275 2233

✉ carlos.alberto@semace.ce.gov.br

🌐 www.semace.ce.gov.br

**Atribuições:** promover a sustentabilidade ambiental e a melhoria da qualidade de vida no Ceará por meio do licenciamento, do monitoramento e da fiscalização.

## NÚCLEO DE TECNOLOGIA E QUALIDADE INDUSTRIAL DO CEARÁ (NUTEC)

**Presidente:** Francisco das Chagas Magalhães

📍 Rua Professor Rômulo Proença, s/n – Pici – CEP 60440-552 – Fortaleza - CE  
☎ (85) 3101 2445 / 3101 7623  
✉ francisco.magalhaes@nutec.ce.gov.br  
🌐 www.nutec.ce.gov.br

**Atribuições:** desenvolver atividades de pesquisa e extensão; assistência tecnológica e transferência de tecnologias aplicadas aos setores produtivos público e privado; realizar serviços laboratoriais nas áreas de construção civil, elétrica, mecânica, energia e automação, alimentos, meio ambiente e biocombustível; promover e apoiar o empreendedorismo inovador por meio da incubação e aceleração de startups; executar atividades de propriedade intelectual, com ênfase em marcas e patentes.

## FUNDAÇÕES

As fundações de direito público atuam na execução de atividades e prestação de serviços estatais diretos em áreas sociais do Estado, como saúde, educação, pesquisa, atividades culturais, assistência social, meio ambiente, entre outros, sem intervenção na área econômica. Elas assemelham-se às autarquias em relação ao regime administrativo previsto.

## FUNDAÇÃO CEARENSE DE APOIO AO DESENVOLVIMENTO CIENTÍFICO E TECNOLÓGICO (FUNCAP)

**Presidente:** Raimundo Nogueira da Costa Filho

📍 Av. Oliveira Paiva, 941 – Cidade dos Funcionários – CEP 60822-130 – Fortaleza - CE  
☎ (85) 3275 7474  
✉ presi@funcap.ce.gov.br  
🌐 www.funcap.ce.gov.br

**Atribuições:** contribuir para o desenvolvimento científico e tecnológico do Ceará; incentivar e fomentar a pesquisa, a extensão e a modernização da infraestrutura para o desenvolvimento de pesquisa e de novas tecnologias; formar e capacitar recursos humanos e difundir conhecimentos científicos e técnicos.

## FUNDAÇÃO CEARENSE DE METEOROLOGIA E RECURSOS HÍDRICOS (FUNCEME)

**Presidente:** Eduardo Sávio Passos Rodrigues Martins

📍 Av. Rui Barbosa, 1246 – Aldeota –

CEP 60115-221 – Fortaleza - CE

☎ (85) 3101 1088

✉ presidencia@funceme.br

🌐 www.funceme.br

**Atribuições:** estudar a meteorologia, os recursos hídricos e os recursos ambientais; fornecer conhecimentos e informações para o manejo racional e a gestão de risco do semiárido; colaborar para o desenvolvimento sustentável do Ceará e do Nordeste do Brasil.

## FUNDAÇÃO DE TELEDUCAÇÃO DO CEARÁ (FUNTELC)

**Presidente:** Moema Soares

📍 Rua Osvaldo Cruz, 1985 – Aldeota – CEP 60125-048 – Fortaleza - CE  
☎ (85) 3101 3145  
✉ moema.soares@tvceara.ce.gov.br  
🌐 www.tvceara.ce.gov.br

**Atribuições:** difundir, por meio da veiculação de programas da emissora, as políticas públicas do Governo do Estado, com ênfase nas áreas de educação, cultura e informação.

## EMPRESAS PÚBLICAS

As empresas públicas são entidades dotadas de personalidade jurídica de direito privado, com patrimônio próprio e capital exclusivo público. Elas são criadas por lei para a exploração de atividade econômica que o governo seja levado a exercer, seja por força de contingência ou de conveniência administrativa, podendo revestir-se de qualquer das formas admitidas em direito. A instituição de empresa pública só poderá ser autorizada por meio de lei específica.

## EMPRESA DE TECNOLOGIA DA INFORMAÇÃO DO CEARÁ (ETICE)

**Presidente:** José Valdeci Rebouças

📍 Av. Pontes Vieira, 220 – São João do Tauape – CEP 60130-240 – Fortaleza - CE  
☎ (85) 3108 0000 / 3108 0049  
✉ valdeci.reboucas@etice.ce.gov.br  
🌐 www.etice.ce.gov.br

**Atribuições:** realizar a gestão da infraestrutura corporativa de Tecnologia da Informação e Comunicação (TIC) da administração pública estadual, compreendendo a gerência da internet, a gestão de riscos e de segurança da informação, entre outras ações; operar o Hub de tecnologia; prestar serviços de suporte técnico e de gestão para as áreas de TIC do Governo do Estado; executar o planejamento estratégico participativo de TIC; prestar os serviços de certificação digital para os órgãos e entidades da administração pública estadual; prestar, à pessoa física ou jurídica de direito público ou privado, serviços de TIC de interesse do Governo Estadual.





EMPRESA DE ASSISTÊNCIA TÉCNICA E EXTENSÃO RURAL DO CEARÁ (EMATERCE)

**Presidente:** Inácio Mariano da Costa  
📍 Av. Bezerra de Menezes, 1900 – São Gerardo – CEP 60325-002 – Fortaleza - CE  
☎ (85) 3101 2416  
✉ inacio.costa@ematerce.ce.gov.br  
🌐 www.ematerce.ce.gov.br

**Atribuições:** planejar, coordenar, promover, executar e avaliar a política agrícola estadual; desenvolver as atividades relativas à assistência técnica e extensão rural, em consonância com as políticas de ação dos governos federal, estadual e municipais, entre outras.

ECONOMIA MISTA

As Sociedades de Economia Mista são pessoas jurídicas de direito privado, criadas por lei para a exploração de alguma atividade econômica. Elas se organizam sob a forma de sociedades anônimas, cujas ações com direito a voto pertencem em sua maioria ao Estado. A instituição de Sociedade de Economia Mista só poderá ser autorizada por meio de lei específica.

CENTRAIS DE ABASTECIMENTO DO CEARÁ S/A (CEASA)

**Presidente:** Tin Gomes  
📍 **Ceasa Maracanaú:** Av. Doutor Mendel Steinbruch, s/n – Distrito Industrial I – CEP 61939-210 – Maracanaú - CE  
📍 **Ceasa Cariri:** Av. Leão Sampaio, 2225 – Parque Bulandeira – CEP 63180-000 – Barbalha - CE  
📍 **Ceasa Tianguá:** Av. Enfermeiro José Evangelista de Vasconcelos, s/n – Geraldo Santana – CEP 62326-290 – Tianguá - CE  
☎ (85) 3299 1200 (Maracanaú) / (88) 3532 1880 (Cariri) / (88) 3671 9327 (Tianguá)  
✉ presidente@ceasa-ce.com.br  
🌐 www.ceasa-ce.com.br

**Atribuições:** coordenar e planejar as políticas de abastecimento alimentar do Estado; oferecer a produtores, atacadistas, varejistas e órgãos públicos dados que permitam a eles atuar nas áreas de competência deles.

COMPANHIA DE GESTÃO DOS RECURSOS HÍDRICOS (COGERH)

**Presidente:** Yuri Castro de Oliveira  
📍 Rua Adualdo Batista, 1550 – Parque Iracema – CEP 60824-140 – Fortaleza - CE  
☎ (85) 3195 0757 / 3195 7027  
✉ ascom@cogerh.com.br / joaolucio.farias@cogerh.com.br  
🌐 www.cogerh.com.br

**Atribuições:** gerenciar os recursos hídricos no Ceará; promover o acesso à água; contribuir para o desenvolvimento sustentável.

COMPLEXO DO PECÉM (CIPP S/A)

**Diretor-presidente:** Hugo Figueiredo  
📍 Esplanada do Pecém, s/n – Pecém – CEP 62674-906 – São Gonçalo do Amarante - CE  
☎ (85) 3372 1500  
✉ hugo.figueiredo@complexodopecem.com.br  
🌐 www.complexodopecem.com.br  
**Atribuições:** administrar, operar, explorar e desenvolver a Área Industrial, o Porto do Pecém e a Zona de Processamento de Exportação do Ceará (ZPE Ceará), que, conjuntamente, compõem o Complexo do Pecém; dispor dos equipamentos e áreas; prestar assistência, formar e treinar pessoal; operar a logística de transporte multimodal de cargas; induzir novos negócios e o desenvolvimento sustentável; explorar instalações portuárias e correlatas no Ceará.

COMPANHIA DE GÁS DO CEARÁ (CEGÁS)

**Diretor-presidente:** Miguel Antonio Cedraz Nery  
📍 Av. Washington Soares, 6475 – José de Alencar – CEP 60830-005 – Fortaleza - CE  
☎ (85) 3266 6900 / 3266 6985 / 3266 6901  
✉ miguel.nery@cegas.com.br  
🌐 www.cegas.com.br  
**Atribuições:** promover a produção, a aquisição, o armazenamento, a distribuição, a comercialização de gás combustível e a prestação de serviços correlatos.

COMPANHIA CEARENSE DE TRANSPORTES METROPOLITANOS (METROFOR)

**Diretor-presidente:** Plínio Pompeu de Saboya Magalhães Neto  
📍 Rua Senador Jaguaribe, 501 – Moura Brasil – CEP 60010-010 – Fortaleza - CE  
☎ (85) 3101 7100  
✉ plinio.saboya@metrofor.ce.gov.br  
🌐 www.metrofor.ce.gov.br  
**Atribuições:** explorar os serviços de transporte de passageiros sobre trilhos na Região Metropolitana de Fortaleza (RMF) e nas áreas vizinhas assim como na Região Metropolitana do Cariri e em Sobral (CE).

COMPANHIA DE ÁGUA E ESGOTO DO CEARÁ (CAGECE)

**Diretor-presidente:** Neuri Freitas  
📍 sede administrativa - Av. Lauro Vieira Chaves, 1030 – Vila União – CEP 60422-901 – Fortaleza - CE  
☎ (85) 3101 1805  
✉ presidencia@cagece.com.br  
🌐 www.cagece.com.br  
**Atribuições:** prover soluções em saneamento básico com sustentabilidade econômica, social e ambiental nos 152 municípios cearenses onde atua com a prestação dos serviços de abastecimento de água e esgotamento sanitário.

AGÊNCIA DE DESENVOLVIMENTO DO ESTADO DO CEARÁ S.A. (ADECE)

**Diretor-presidente:** Danilo Gurgel Serpa  
📍 Centro de Eventos do Ceará – Av. Washington Soares, 999 – Pavilhão Leste – portão D – 2º mezanino – Edson Queiroz – CEP 60811-341 – Fortaleza - CE  
☎ (85) 3108 2700  
✉ presidencia@adece.ce.gov.br  
🌐 www.adece.ce.gov.br  
**Atribuições:** executar e fomentar a política de desenvolvimento econômico do Ceará por meio da geração de ambiente propício à viabilização de novos negócios e investimentos; contribuir para o avanço da competitividade dos setores econômicos, com equidade social, inovação e sustentabilidade.

ORGANIZAÇÕES SOCIAIS

INSTITUTO AGROPOLOS DO CEARÁ

**Presidente:** Francisco de Oliveira Rebouças Neto  
📍 Rua Barão de Aracati, 2555 – Joaquim Távora – CEP 60115-082 – Fortaleza - CE  
☎ (85) 3101 1670  
✉ instituto.agropolos@institutoagropolos.org.br  
🌐 www.institutoagropolos.org.br  
**Atribuições:** promover o desenvolvimento local e regional de modo sustentável e competitivo, especialmente do setor agropecuário e de derivados industriais, por meio da organização de produtores e agricultores familiares.

INSTITUTO DE DESENVOLVIMENTO DO TRABALHO (IDT)

**Presidente:** Raimundo Angelo  
📍 Avenida da Universidade, 2596 – Benfica – CEP 60020-180 – Fortaleza - CE  
☎ (85) 2180 6210  
🌐 www.idt.org.br  
**Atribuições:** elaborar, executar e avaliar os programas e projetos decorrentes das políticas públicas de trabalho e renda; promover a inclusão social.

INSTITUTO DRAGÃO DO MAR (IDM)

**Diretora-presidente:** Rachel Gadelha  
📍 Rua Dragão do Mar, 81 – Praia de Iracema – CEP 60060-390 – Fortaleza - CE  
☎ (85) 3488 8594 / 3488 8601  
✉ idm@idm.org.br / comunicacao@idm.org.br  
🌐 www.idm.org.br  
**Atribuições:** gerir equipamentos pertencentes ao Governo do Ceará; executar políticas públicas da Secretaria da Cultura (Secult); democratizar o acesso a bens artísticos e culturais, além de atuar no campo do desporto; gerir o Centro de Formação Olímpica (CFO) em parceria com a Secretaria do Esporte e Juventude (Sejuv).



DONATÁRIOS, CAPITÃES-MORES, PRESIDENTES, INTERVENTORES E GOVERNADORES DO CEARÁ

DONATÁRIO DA CAPITANIA

1531-1556 Antônio Cardoso de Barros †

CAPITÃES-MORES DO CEARÁ COLONIAL: POSSE DA TERRA

1603-1605 Pero Coelho de Sousa †  
1611-1613 Martim Soares Moreno †  
1613-1621 Manuel de Brito Freire †

CAPITÃES-MORES DO CEARÁ COLONIAL: CEARÁ SUBORDINADO AO MARANHÃO

1621-1631 Martim Soares Moreno †  
1631-1637 Domingos da Veiga Cabral †  
1637 Diogo Coelho de Albuquerque †  
1645-1654 Diogo Coelho de Albuquerque †  
1654-1655 Álvaro de Azevedo Barreto †  
1655 Domingos Sá Barbosa †

CAPITÃES-MORES DO CEARÁ COLONIAL: CEARÁ SUBORDINADO A PERNAMBUCO

1659-1660 Antônio Fernandes Menxica †  
1660-1663 Diogo Coelho de Albuquerque †  
1663 João de Melo de Gusmão †  
1666-1670 João Tavares de Almeida †  
1670-1673 Jorge Correia da Silva †  
1673-1674 João Tavares de Almeida †  
1674-1678 Bento Correia de Figueiredo †  
1678-1682 Sebastião de Sá †  
1682-1684 Bento de Macedo de Faria †

1684-1687 Sebastião de Sá †  
1687-1693 Tomás Cabral de Olival †  
1693-1695 Fernão Carrilho †  
1696-1698 Pedro Lelou †  
1698-1699 João Freitas da Cunha †  
1699 Francisco Gil Ribeiro †  
1699 Fernão Carrilho †  
1699-1703 Jorge de Barros Leite †  
1704 João da Mota †  
1704-1709 Gabriel da Silva Lago †  
1710-1715 Francisco Duarte de Vasconcelos †  
1715-1717 Manoel da Fonseca Jaime †  
1717-1720 Salvador Alves da Silva †  
1720-1728 Manoel Francês †  
1726-1729 João Baptista Furtado †  
1729-1735 Leonel de Abreu Lima †  
1734-1739 Domingos Simões Jordão †  
1739-1742 Francisco Ximenes de Aragão †  
1742-1746 João de Teive Barreto e Menezes †  
1746-1748 Francisco de Miranda Costa †  
1748-1751 Pedro de Moraes Magalhães †  
1751-1754 Luís Quaresma Dourado †  
1754-1757 Francisco Xavier de Miranda Henriques †  
1757-1765 João Baltasar Quevedo Homem de Magalhães †  
1765-1781 Antônio José Vitoriano Borges da Fonseca †  
1780-1789 João Baptista de Azevedo Coutinho de Montauri †  
1788-1799 Luiz da Motta Feo e Torres †



GOVERNADORES DO CEARÁ AUTÔNOMO NA COLÔNIA

<b>1799-1802</b>	Bernardo Manoel de Vasconcelos †
<b>1803-1808</b>	João Carlos Augusto de Oeynhausen †
<b>1808-1812</b>	Luiz Barba Alardo de Menezes †
<b>1812-1820</b>	Manoel Ignácio e Sampaio e Pina †
<b>1820-1821</b>	Francisco Alberto Rubim †
<b>1821-1822</b>	Governo provisional: sargento-mor Francisco Xavier Torres †
<b>1822-1823</b>	Junta provisional: ouvidor José Raimundo Passos de Porbém Barbosa †
<b>1823</b>	Governo provisório: capitão-mor José Pereira Filgueiras †
<b>1823-1824</b>	Junta governativa: Francisco Pinheiro Landim †

PRESIDENTES DO CEARÁ APÓS A INDEPENDÊNCIA DO BRASIL

<b>1824</b>	Pedro José da Costa Barros †
<b>1824</b>	Tristão Gonçalves de Alencar Araripe †
<b>1824-1825</b>	Pedro José da Costa Barros †
<b>1825-1826</b>	José Felix de Azevedo de Sá †
<b>1826-1829</b>	Antonio Salles Nunes Belfort †
<b>1829-1830</b>	Manoel Joaquim Pereira da Silva †
<b>1830-1833</b>	José Mariano de Albuquerque Cavalcante †
<b>1833-1834</b>	Tenente-coronel Ignácio Correia de Vasconcelos †
<b>1834-1837</b>	Padre José Martiniano de Alencar †
<b>1837-1839</b>	Manoel Felizardo de Sousa e Melo †
<b>1839-1840</b>	João Antonio de Miranda †
<b>1840</b>	Francisco de Sousa Martins †
<b>1840-1841</b>	Padre José Martiniano de Alencar †
<b>1841-1843</b>	José Joaquim Coelho †
<b>1843-1844</b>	José Maria da Silva Bitencourt †
<b>1844-1847</b>	Ignácio Corrêa Vasconcelos †
<b>1847-1848</b>	Casimiro José de Moraes Sarmiento †
<b>1848-1850</b>	Fausto Augusto de Aguiar †
<b>1850-1851</b>	Ignácio Francisco Silveira da Motta †
<b>1851-1853</b>	Joaquim Marcos de Almeida Rego †

<b>1853-1854</b>	Joaquim Vilela de Castro Tavares †
<b>1854-1855</b>	Padre Vicente Pires da Mota †
<b>1855-1857</b>	Francisco Xavier Paes Barreto †
<b>1857-1859</b>	João Silveira de Souza †
<b>1859-1861</b>	Antonio Marcelino Nunes Gonçalves †
<b>1861-1862</b>	Manoel Antonio Duarte de Azevedo †
<b>1862-1864</b>	José Bento da Cunha Figueiredo Júnior †
<b>1864-1865</b>	Lafayette Rodrigues Pereira †
<b>1865-1866</b>	Francisco Ignácio Marcondes Homem de Mello †
<b>1866-1867</b>	Tenente-coronel João de Souza Melo e Alvim †
<b>1867-1868</b>	Pedro Leão Velloso †
<b>1868-1869</b>	Diogo Velho Cavalcante de Albuquerque †
<b>1869-1870</b>	Desembargador João Antônio de Araújo Freitas Henriques †

<b>1871</b>	José Fernandes da Costa Pereira Júnior †
<b>1871-1872</b>	Conselheiro José Antônio Calazans Rodrigues †
<b>1872</b>	Comendador João Wilkens de Mattos †
<b>1872-1873</b>	Desembargador Francisco de Assis Oliveira Maciel †
<b>1873-1874</b>	Francisco Teixeira de Sá †
<b>1874-1876</b>	Heráclito de Alencastro Pereira da Graça †
<b>1876-1877</b>	Desembargador Francisco de Farias Lemos †
<b>1877</b>	Desembargador Caetano Estelita Cavalcante Pessoa †
<b>1877-1878</b>	Conselheiro João José Ferreira Aguiar †
<b>1878-1880</b>	José Júlio de Albuquerque Barros †
<b>1880-1881</b>	Conselheiro André Augusto de Pádua Fleury †
<b>1881-1882</b>	Pedro Leão Velloso †
<b>1882</b>	Sancho de Barros Pimentel †
<b>1882-1883</b>	Domingues Antônio Raiol †
<b>1883-1884</b>	Sátiro de Oliveira Dias †
<b>1884-1885</b>	Carlos Honório Benedito Ottoni †
<b>1885</b>	Conselheiro Sinval Odorico de Moura †
<b>1885-1886</b>	Miguel Calmon du Pin e Almeida †
<b>1886</b>	Joaquim da Costa Barradas †
<b>1886-1888</b>	Enéas de Araújo Torreão †
<b>1888-1889</b>	Antônio Caio da Silva Prado †
<b>1889</b>	Henrique Francisco d’Ávila †
<b>1889</b>	Jerônimo Rodrigues de Moraes Jardim †

PRESIDENTES DO CEARÁ APÓS A PROCLAMAÇÃO DA REPÚBLICA

<b>1889-1891</b>	Luís Antônio Ferraz †
<b>1891</b>	Benjamin Liberato Barroso †
<b>1891-1892</b>	José Clarindo de Queiroz †
<b>1892</b>	Benjamin Liberato Barroso †
<b>1892-1896</b>	José Freire Bezerril Fontenelle †

1896-1900 ANTÔNIO PINTO NOGUEIRA ACCIOLY †



Fundou uma das principais oligarquias da história política do Ceará. Deu ênfase à educação e costumava fazer inspeções nas escolas. Entre as realizações, consta a inauguração do Theatro José de Alencar, a construção do sistema de esgoto em Fortaleza e a instalação da rede telegráfica no interior do Ceará. Em 1912, pressionado pela população, Accioly

renunciou deixando o cargo para o vice, Antônio Frederico Carvalho Mota, substituído por Belisário Cícero Alexandrino.

<b>1900-1904</b>	Pedro Augusto Borges †
<b>1904-1908</b>	Antônio Pinto Nogueira Accioly †
<b>1908-1912</b>	Antônio Pinto Nogueira Accioly †
<b>1912</b>	Antônio Frederico de Carvalho Mota †
<b>1912-1914</b>	Marcos Franco Rabelo †
<b>1914</b>	Fernando Setembrino de Carvalho †
<b>1914-1916</b>	Benjamin Liberato Barroso †
<b>1916-1920</b>	João Tomé de Sabóia e Silva †

1920-1923 JUSTINIANO DE SERPA †



Durante o mandato, ocorreu a reforma da Constituição Estadual, que vetava a reeleição do presidente, instituía a eleição para prefeito, tornava indemissível o funcionário público e proibia a acumulação de cargos remunerados. Ainda na gestão dele, foi elaborada a Lei da Organização Judiciária e os Códigos de Processo Civil, além da criação de uma repartição especializada para dirigir o ensino público.

<b>1923-1924</b>	Ildefonso Abreu Albano †
<b>1924-1928</b>	José Moreira da Rocha †
<b>1928-1928</b>	Eduardo Henrique Girão †
<b>1928-1930</b>	José Carlos de Matos Peixoto †

INTERVENTORES DA REVOLUÇÃO DE 1930 NO CEARÁ

<b>1930-1931</b>	Manoel do Nascimento Fernandes Távora †
<b>1931-1934</b>	Roberto Carlos Vasco Carneiro de Mendonça †
<b>1934-1935</b>	Felipe Moreira Lima †

GOVERNADOR DO CEARÁ SOB A CONSTITUIÇÃO DE 1934

<b>1935-1937</b>	Francisco de Menezes Pimentel †
------------------	---------------------------------

INTERVENTORES DO ESTADO NOVO NO CEARÁ

<b>1937-1945</b>	Francisco de Menezes Pimentel †
<b>1945-1946</b>	Benedito Augusto Carvalho dos Santos †
<b>1946</b>	Acrísio Moreira da Rocha †
<b>1946</b>	Pedro Firmeza †
<b>1946-1947</b>	José Machado Lopes †
<b>1947</b>	José Feliciano Augusto de Ataíde †

GOVERNADORES DO CEARÁ A PARTIR DA REDEMOCRATIZAÇÃO

1947-1951 FAUSTINO DE ALBUQUERQUE E SOUSA †

Foi o primeiro governador do Ceará a partir da redemocratização. Criou o Departamento Autônomo de Estradas e Rodagens (Daer). Foi o responsável pela desapropriação de terrenos para construção da Cidade dos Funcionários e do Hospital de Saúde Mental de Messejana (HSMM). Construiu mais de 200 açudes em cooperação com o Departamento Nacional de Obras Contra as Secas (Dnocs).

<b>1951-1954</b>	Raul Barbosa †
<b>1954-1955</b>	Stênio Gomes da Silva †

1955-1958 PAULO SARASATE FERREIRA LOPES †



Dedicou-se com grande afincó à educação. Ergueu novas escolas e ampliou a rede de ensino. Durante a gestão, foi instalada a Universidade do Ceará, depois Universidade Federal do Ceará (UFC). Também investiu em infraestrutura, com a construção de estradas e açudes. Trabalhou pelo reforço da estrutura econômica do Estado, com o reaparelhamento do Porto do Mucuripe.

<b>1958-1959</b>	Flávio Portela Marcílio †
<b>1959-1963</b>	José Parsifal Barroso †

1963-1966 VIRGÍLIO DE MORAES FERNANDES TÁVORA †



A eleição de Virgílio reuniu os principais partidos em uma coligação nomeada “União pelo Ceará”. Iniciou o processo de implantação do Plano de Metas do Governo (Plameg) e a industrialização do Estado. Durante a gestão, a energia produzida na Usina Paulo Afonso chegou a Fortaleza. Em 1978, Virgílio Távora é eleito indiretamente para o mandato de 1979 a 1983. O Plameg defronta-se

com três anos de seca e esgotamento do modelo econômico do Regime Militar, mas ainda tenta incentivar o setor de confecção, o artesanato, o turismo e a ampliação do sistema de água.

GOVERNADORES DO CEARÁ NO PARÊNTESE DITATORIAL

<b>1966-1971</b>	Plácido Aderaldo Castelo †
------------------	----------------------------

1971-1975 CÉSAR CALS DE OLIVEIRA FILHO †



Foi o segundo governador do Ceará no parêntese ditatorial (1964-1985). Foi o gestor no período da construção do Centro de Convenções e da Estrada da Confiança, que ligava Fortaleza à região oeste do Estado. Implantou a Empresa Cearense de Turismo (Emcetur), além de ter expandido o turismo para o Interior. Abriu novas fronteiras econômicas no setor agrícola

com o apoio à cajucultura. Reestruturou a máquina do Estado.

1975-1978 JOSÉ ADAUTO BEZERRA †



Foi o terceiro governador nomeado pelos militares. Investiu na agropecuária e no fortalecimento dos distritos industriais. Ampliou a rede viária. Levou energia a todas as sedes municipais. Na Capital, implantou o sistema de esgoto sanitário com o Interceptor Oceânico e o Emissário Submarino, além do sistema de abastecimento d’água Pacoti-Riachão-Gavião. Morreu

em abril de 2021, aos 94 anos, vítima da Covid-19.

1978-1979 JOSÉ WALDEMAR DE ALCÂNTARA E SILVA †



Assumiu em 28 de fevereiro de 1978 o Governo do Estado depois da renúncia de Adauto Bezerra, de quem era vice. Permaneceu no cargo até 15 de março de 1979. Manteve o ritmo de seu antecessor, cobrindo uma agenda de trabalho por todo o território estadual. Foi o responsável pela conclusão das obras do Centro de Hemoterapia (Hemoce).

<b>1979-1982</b>	Virgílio de Moraes Fernandes Távora †
<b>1982-1983</b>	Manoel de Castro Filho †





1983-1986 LUIZ GONZAGA DA FONSECA MOTA



Foi o primeiro governador depois da abertura política, com candidatura lançada pelos coronéis (Aduino Bezerra, Virgílio Távora e César Cals). Não reuniu condições para fazer frente ao processo de deterioração do aparelho estatal. Em 1986, rompeu com os coronéis e apoiou a candidatura do empresário Tasso Jereissati. No plano nacional, deu suporte a Tancredo Neves.

1987-1991 TASSO RIBEIRO JEREISSATI



Fez o ajuste fiscal e investiu em agentes de saúde, que conseguiram diminuir drasticamente a mortalidade infantil. Implantou um modelo participativo no gerenciamento da seca e nas compras governamentais. Criou a Secretaria dos Recursos Hídricos e o Parque do Cocó. No segundo mandato, lançou o Plano de Desenvolvimento Sustentável, com metas a longo prazo. Com apoio federal, iniciou, deu seguimento

ou concluiu grandes obras, como Castanhão, Metrofor, novo aeroporto Pinto Martins e Complexo Industrial e Portuário do Pecém. Impulsionou a universalização do ensino fundamental. Com o Projeto São José, levou às comunidades do Interior energia elétrica, abastecimento d'água e mecanização agrícola. Voltou ao cargo, vencendo as eleições de 1994, e foi reeleito em 1998. Em 2014, foi eleito senador pela segunda vez; com mais de 2,3 milhões de votos, exerceu o cargo até 2022. No governo Temer, votou a favor da PEC do Teto de Gastos e da Reforma Trabalhista.

1991-1994 CIRO FERREIRA GOMES



Com o Plano Ceará Melhor, cuidou da recuperação das infraestruturas econômica e social e captou investimentos privados. Criou a Escola de Saúde Pública e a Secretaria da Ciência e Tecnologia. Lançou o Plano Estadual de Recursos Hídricos e implantou a Companhia de Gestão dos Recursos Hídricos (Cogerh). Realizou obras de saneamento básico em larga escala em Fortaleza (com o Sanear). Apoiou a cultura, com

a idealização do projeto do Centro Dragão do Mar de Arte e Cultura. Ciro Gomes exerceu o governo até 4 de setembro de 1994, quando renunciou para assumir o Ministério da Fazenda no governo Itamar Franco.

**1994 (set-out)** Francisco Adalberto de Oliveira Barros Leal †

**1994 (out)-1995 (jan)** Francisco de Paula Rocha Aguiar

**1995-1999** Tasso Ribeiro Jereissati

**1999-2002** Tasso Ribeiro Jereissati

**2002-2003** Benedito Clayton Veras Alcântara

2003-2006 LÚCIO GONÇALO DE ALCÂNTARA



Entre as ações destacadas no governo Lúcio Alcântara, estão o lançamento do Fundo Estadual de Combate à Pobreza (Fecop). Na gestão dele foram realizados concursos para defensores públicos, médicos, dentistas, professores, delegados de polícia civil, soldados, bombeiros, procuradores e agentes penitenciários, totalizando mais de 10 mil vagas no serviço público; ampliou o número de equipes do

Programa Saúde da Família (PSF), com um acréscimo de 4.319 vagas para médicos, dentistas e enfermeiros; inaugurou quatro hospitais regionais (em Granja, Chaval, Marco e Santana do Acaraú) e ampliou o Hospital Geral de Fortaleza (HGF). Lúcio deu continuidade ainda a projetos de irrigação e integração de bacias iniciados em governos anteriores.

2007-201 e 2011-2014 CID FERREIRA GOMES



No primeiro ano de governo, Cid Gomes economizou nas receitas do Estado para investimentos posteriores. Com recordes na arrecadação, o Ceará atingiu o 4º lugar em volume de investimentos públicos. Além da situação financeira, o governador teve o cenário político a seu favor. A gestão foi marcada por uma das maiores hegemonias da história cearense. Na educação, houve

melhoras expressivas nos indicadores. Na saúde, levou hospitais ao Interior. Os investimentos em infraestrutura — como duplicação de estradas e ampliação do Porto do Pecém — colaboraram com o turismo e a atração de empresas. Destaque também para o Metrofor e o Cinturão das Águas. O principal desafio da gestão foi a segurança pública, com aumento no número de homicídios, apesar do crescimento exponencial de recursos na área.

2015-2018 e 2019-2022 CAMILO SANTANA



No primeiro mandato, Camilo Sobreira de Santana buscou dar novo impulso ao Governo e construir uma agenda positiva, a despeito do cenário econômico nacional instável. Dentre os destaques, aquilo que chamou de trinca de hubs (conexões aérea, portuária e tecnológica), por meio do Aeroporto de Fortaleza – concedido pela União à alemã Fraport – e a instalação de um ponto de conexões de

voos para a Europa; da sociedade firmada entre Pecém e a estatal Port of Rotterdam, dos Países Baixos; e a ampliação dos cabos submarinos entre Fortaleza, EUA e Europa. No segundo mandato, para o qual foi eleito com 79,96% dos votos, lidou com desgastes na segurança pública por causa da atuação de facções criminosas; com um motim de policiais militares e a pandemia de Covid-19, quando aplicou medidas de isolamento social e aumentou a oferta de leitos hospitalares. Renunciou ao cargo em 2 de abril de 2022 para disputar uma vaga no Senado, para a qual foi eleito com 2.831.810 de votos (68,68% dos votos válidos). Em 2023, foi nomeado ministro da Educação do governo do presidente Luiz Inácio Lula da Silva.

2022 IZOLDA CELA



Primeira mulher a assumir o Governo do Ceará, Maria Izolda Cella de Arruda Coelho é professora e psicóloga formada pela Universidade Federal do Ceará (UFC). Foi eleita como vice-governadora na chapa com Camilo Santana em 2014 e reeleita em 2018. Com isso, atuou em funções executivas no acompanhamento e no apoio a políticas sociais implementadas pelo governo petista. Entre 2007 e 2014, foi secretária da

Educação do Ceará (Seduc). Em 2023, foi anunciada como secretária-executiva do Ministério da Educação do governo do presidente Luiz Inácio Lula da Silva, a convite do atual ministro Camilo Santana.

# ORÇAMENTO DO ESTADO DO CEARÁ

A Constituição Federal impõe a obrigatoriedade de todo órgão do Poder Executivo federal, estadual ou municipal elaborar um orçamento para o ano vigente. No Ceará, o Orçamento Público do Estado é o instrumento de planejamento e gestão dos recursos públicos de maior relevância, provavelmente o mais antigo da administração governamental.

No Brasil, a Lei de Responsabilidade Fiscal (LRF) estabelece que o poder público provisione as receitas e fixe as despesas, organizando-se de modo a manter controladas as finanças da gestão. O Poder Executivo de cada ente da Federação é o responsável por consolidar as propostas orçamentárias dos demais poderes e órgãos autônomos.

A aprovação do orçamento não indica, porém, que as previsões feitas para o ano serão realizadas, pois o Governo pode contingenciar os recursos ou remanejar até 25% das receitas do Tesouro para áreas distintas daquelas inicialmente planejadas, dependendo de como as receitas serão obtidas.

O modelo de orçamento tem caráter autorizativo e não impositivo. Por isso, a maior parte das despesas fixadas no orçamento não tem a execução garantida. A lei orçamentária aprovada pelo Legislativo estabelece apenas limites para os gastos do Executivo. As únicas despesas obrigatórias são as que se referem aos chamados recursos vinculados.

Para o exercício financeiro de 2023, a Lei Orçamentária Anual (LOA) prevê um montante de R\$ 36,4 bilhões. Segundo o projeto, desse montante, R\$ 24,4 bilhões serão destinados ao orçamento fiscal, R\$ 10,8 bilhões à seguridade social e R\$ 1,2 bilhão para as estatais controladas pelo Estado. De acordo com o Governo, os valores foram estimados com base na expectativa de crescimento do Produto Interno Bruto (PIB) nacional e estadual, além da inflação prevista pelo Índice Nacional de Preços ao Consumidor Amplo (IPCA).

Segundo o Governo, foram reservados R\$ 16,9 bilhões para o gasto com pessoal e encargos sociais. Para outras despesas correntes, a previsão é de R\$ 10,4 bilhões. Em relação ao

pagamento da dívida do Estado foram alocados no orçamento cerca de R\$ 5,2 bilhões. E para investimentos, a proposta prevê R\$ 3,6 bilhões.

ORGANIZAÇÃO DO ORÇAMENTO

O orçamento atende a vários fins, simultaneamente. Controlar os gastos, gerir recursos, planejar e administrar de forma macroeconômica são alguns dos objetivos.

Segundo o Manual Técnico de Orçamento 2023, elaborado pela Secretaria do Planejamento e Gestão (Seplag), a forma de organização do orçamento vem sofrendo alterações ao longo das últimas décadas e novas características vêm sendo incorporadas de acordo com a necessidade de atender a determinados propósitos. Atualmente, destacam-se quatro finalidades mais importantes.

O controle de gastos é um dos objetivos a serem alcançados, e a função é proteger o orçamento contra abusos dos administradores. Para isso, é feito um detalhamento da especificação dos objetos de gasto, como diárias, locação de mão de obra, entre outros.

A gestão dos recursos define de forma clara os projetos e atividades, possibilitando uma orientação efetiva, com destaque na especificação das ações orçamentárias, produtos e metas físicas, tanto para os administradores dos órgãos públicos quanto para o público em geral.

O plano de Governo deve incluir execução de programas e ações orçamentárias, classificadas em projetos, atividades e operações especiais. As entregas resultam dos projetos e atividades e contribuem para o cumprimento dos objetivos setoriais e de governo.

A administração macroeconômica indica que o orçamento deve ser também um instrumento para o controle das receitas e despesas, com foco no alcance de objetivos fiscais e de crescimento econômico com inclusão social.

COMO É FEITO O ORÇAMENTO

São necessárias três etapas para a elaboração do orçamento. A primeira delas é a elaboração do Plano Plurianual (PPA), pelo poder

Executivo. O PPA é composto pelos objetivos e metas da administração pública para o prazo de quatro anos e é votado pelo Legislativo. A próxima etapa é a Lei de Diretrizes Orçamentárias (LDO), cuja função é orientar e estruturar a execução dos pagamentos e recebimentos dos recursos, deixando margens para possíveis alterações que a legislação tributária autoriza. Por último, a Lei Orçamentária Anual (LOA) deve ser aprovada e tem a função de descrever fontes e destino dos recursos do Estado, no prazo de vigência de um ano.

Regulamentado em 2011, o comitê tem status de gabinete de assessoramento direto do Poder Executivo estadual.

LEI ORÇAMENTÁRIA ANUAL (LOA)

A Lei Orçamentária Anual (LOA) é constituída por três partes: o Orçamento Fiscal, o Orçamento da Seguridade Social e o Orçamento de Investimento das Empresas Estatais. O Projeto de Lei Orçamentária Anual (PLOA) é elaborado pelo Poder Executivo e proposto até 31 de agosto do ano anterior ao de sua vigência. Após a análise e votação, o Congresso Nacional tem até o dia 22 de dezembro para devolver ao Poder Executivo para sanção.

A LOA segue a estrutura programática, a regionalização e as iniciativas definidas no Plano Plurianual (PPA) 2020-2023. Por isso, a execução da LOA pode ser alterada de acordo com as necessidades orçamentárias do Governo. Os recursos constantes para a execução orçamentária de 2023 estão divididos em 15 Regiões de Planejamento, sendo 14 dimensões regionais e uma que representa a totalidade do Ceará, conforme adotado PPA 2020-2023.

As regiões de planejamento contempladas são: Cariri, Centro-Sul, Grande Fortaleza, Litoral Leste, Litoral Norte, Litoral Oeste/Vale do Curu, Maciço de Baturité, Serra da Ibiapaba, Sertão Central, Sertão de Canindé, Sertão de Sobral, Sertão dos Crateús, Sertão dos Inhamuns e Vale do Jaguaribe.

Para o exercício financeiro de 2023, a LOA estima a receita e fixa as despesas do Estado no montante de R\$ 36,4 bilhões — em 2022, o valor era de R\$ 28,6 bilhões.



# O CAMINHO DO ORÇAMENTO

## PRINCÍPIOS DO ORÇAMENTO

O orçamento público — federal, estadual ou municipal — obedece a um conjunto de normas chamadas “princípios orçamentários”. Esses

princípios constam na Lei nº 4.320, de 1964, que estabelece as regras essenciais para elaboração e controle do orçamento da União, dos estados e dos municípios.

CLAREZA	EQUILÍBRIO	NÃO VINCULAÇÃO DA RECEITA DE IMPOSTOS	EXCLUSIVIDADE	ORÇAMENTO BRUTO
Pelo princípio da clareza, o orçamento deve ser claro e de fácil compreensão para todas as pessoas que necessitam de alguma forma manipulá-lo.	Esse princípio determina que as despesas fixadas sejam correspondentes ao valor das receitas estimadas para determinado ano.	Estabelecido pela Constituição Federal (CF), esse princípio veda a vinculação da receita de impostos a órgão, fundo ou despesa, salvo exceções estabelecidas pela própria CF.	De acordo com esta regra, a Lei Orçamentária deve conter apenas matérias financeiras, isto é, não pode abordar nenhum assunto que não esteja relacionado com a previsão de receitas e com a fixação de despesas para o ano seguinte.	Este princípio indica o registro das receitas e despesas na Lei Orçamentária Anual (LOA) pelo valor total e bruto, vedadas quaisquer deduções.

UNIDADE OU TOTALIDADE	UNIVERSALIDADE	ANUALIDADE OU PERIODICIDADE	UNIFORMIDADE
Este princípio determina que cada cidade, cada estado ou a União tenha um único orçamento. Nenhum governante pode elaborar mais de um orçamento para o mesmo período. De acordo com essa regra, a estimativa de receitas e a fixação de despesas devem ser simultâneas (a arrecadação e os gastos ocorrem ao mesmo tempo, ao longo de um ano) e fazem parte de um só conjunto de documentos.	Todas as receitas e despesas devem ser incluídas na Lei Orçamentária Anual (LOA). Nenhuma previsão de arrecadação ou de gasto deve ser feita fora do orçamento. Vale para todos os órgãos e entidades da administração direta ou indireta. Instituição pública que receba ou gerencie recursos públicos deve ser incluída no orçamento, com dotações orçamentárias (verbas) para o período de um ano.	A Lei Orçamentária tem um prazo de validade, ou seja, o orçamento fica em vigor por um período limitado. No Brasil, o princípio da anualidade estabelece que o orçamento público deve vigorar por um ano ou por um exercício financeiro, que se inicia em 1º de janeiro e se encerra em 31 de dezembro. No ano seguinte, deve entrar em vigor uma nova Lei Orçamentária.	Para a obediência do princípio da uniformidade, os dados apresentados devem ser homogêneos nos exercícios, no que se refere à classificação e demais aspectos envolvidos na metodologia de elaboração do orçamento, permitindo comparações ao longo do tempo.

LEGALIDADE	PUBLICIDADE
Conforme este princípio, o orçamento anual precisa se transformar em lei. Do contrário, não terá validade. Por isso, deve ser concebido de acordo com algumas normas legais: o Executivo elabora o Projeto de Lei Orçamentária Anual (LOA) de acordo com a Lei de Diretrizes Orçamentárias (LDO) e o Plano Plurianual (PPA) e o envia ao Legislativo, que discute, propõe emendas e vota o projeto. Depois de aprovado pelo Legislativo, o Projeto de Lei Orçamentária Anual retorna para sanção do chefe do Executivo e publicação no Diário Oficial.	A Lei Orçamentária precisa ser amplamente divulgada para permitir que qualquer cidadão conheça seu conteúdo e saiba como são empregados os recursos arrecadados por meio de impostos e contribuições, pagos pela sociedade e por outras fontes de receita. O orçamento do Governo Federal deve ser publicado no Diário Oficial da União (DOU) assim que for sancionado (aprovado) pelo presidente da República. Os orçamentos do Distrito Federal, dos estados e das grandes cidades também devem ser publicados nos respectivos diários oficiais. Já aquelas prefeituras de cidades pequenas que não têm jornal próprio ou internet para assegurar a publicidade da norma podem afixar a LOA até mesmo na porta da prefeitura.

# PRINCÍPIOS ORÇAMENTÁRIOS MODERNOS

SIMPLIFICAÇÃO	DESCENTRALIZAÇÃO	RESPONSABILIZAÇÃO
Pelo princípio da simplificação, o planejamento e o orçamento devem ser baseados a partir de elementos que simplifiquem a compreensão.	De acordo com esse princípio, é preferível que a execução das ações ocorra no nível mais próximo de seus beneficiários. Com essa prática, a cobrança dos resultados tende a ser favorecida, dada a proximidade entre o cidadão, beneficiário da ação, e a unidade administrativa que a executa.	Conforme o princípio da responsabilização, os gerentes/administradores devem assumir, de forma personalizada, a responsabilidade pelo desenvolvimento de um programa, buscando a solução ou o encaminhamento de um problema.

Fonte: Manual Técnico do Orçamento 2023 - Secretaria do Planejamento e Gestão do Estado do Ceará (Seplag-CE) / Tribunal de Contas do Estado do Ceará (TCE-CE).

# PARA ENTENDER O CICLO ORÇAMENTÁRIO

O ciclo orçamentário é composto pelo Plano Plurianual (PPA), a Lei de Diretrizes Orçamentárias (LDO) e a Lei Orçamentária Anual (LOA). A LDO e a LOA são definidas a cada ano; o PPA estabelece objetivos, diretrizes e metas para quatro anos. O ciclo orçamentário, também chamado de “ciclo integrado de planejamento e orçamento”, encerra-se com o julgamento da última prestação de contas do Poder Executivo pelo Poder Legislativo.

É um processo dinâmico e contínuo, com várias etapas articuladas entre si, por meio das quais sucessivos orçamentos são discutidos, elaborados, aprovados, executados, avaliados e julgados.

## CICLO X PROCESSO

O ciclo é semelhante nos estados e nos municípios, com algumas variações de data, conforme determinam a Constituição Estadual e o Regimento Interno da Assembleia Legislativa ou a Lei Orgânica do Município e o Regimento Interno da Câmara Municipal. O ciclo se repete a cada quatro anos, mas algumas etapas são anuais.

O processo orçamentário diz respeito ao papel de cada Poder no orçamento público: como o orçamento é elaborado, discutido e aprovado e como a execução de suas ações é fiscalizada e avaliada.

Fonte: Cartilha O orçamento público a seu alcance – Instituto de Estudos Socioeconômicos (Inesc).

# O CICLO ORÇAMENTÁRIO - UNIÃO

	PPA		LDO		LOA	
	PRAZOS	RESPONSÁVEL	PRAZOS	RESPONSÁVEL	PRAZOS	RESPONSÁVEL
ELABORAÇÃO	31 de agosto do primeiro ano do mandato	Executivo	15 de abril de todos os anos	Executivo	31 de agosto do primeiro ano do mandato	Executivo
DISCUSSÃO/ VOTAÇÃO	Até 15 de dezembro	Legislativo	Até 30 de junho	Legislativo	Até 15 de dezembro	Legislativo
EXECUÇÃO	Durante os últimos três anos de um governo e o primeiro ano do governo seguinte	Ministérios, secretarias e outros órgãos do Executivo	Durante a elaboração da LOA e o ano seguinte	Ministérios, secretarias e outros órgãos do Executivo	1º de janeiro e 31 de dezembro do ano seguinte	Ministérios, secretarias e outros órgãos do Executivo
AVALIAÇÃO E CONTROLE	Interno, durante a execução. Externo, durante e após o fim da execução	Ministérios, Legislativo, Tribunal de Contas e sociedade civil	Interno, durante a execução. Externo, durante e após o fim da execução	Ministérios, Legislativo, Tribunal de Contas e sociedade civil	Interno, durante a execução. Externo, durante e após o fim da execução	Ministérios, Legislativo, Tribunal de Contas e sociedade civil



O CICLO ORÇAMENTÁRIO - ESTADO

	PPA		LDO		LOA	
	PRAZOS	RESPONSÁVEL	PRAZOS	RESPONSÁVEL	PRAZOS	RESPONSÁVEL
ELABORAÇÃO	30 de setembro	Executivo	2 de maio de todos os anos	Executivo	15 de outubro	Executivo
DISCUSSÃO/ VOTAÇÃO	31 de dezembro	Legislativo	Até 30 de setembro	Legislativo	Até 20 de dezembro	Legislativo
EXECUÇÃO	Durante os últimos três anos de um governo e o primeiro ano do governo seguinte	Ministérios, secretarias e outros órgãos do Executivo	Durante a elaboração da LOA e o ano seguinte	Ministérios, secretarias e outros órgãos do Executivo	1º de janeiro e 31 de dezembro do ano seguinte	Ministérios, secretarias e outros órgãos do Executivo
AValiação E controle	Interno, durante a execução. Externo, durante e após o fim da execução	Ministérios, Legislativo, Tribunal de Contas e sociedade civil	Interno, durante a execução. Externo, durante e após o fim da execução	Ministérios, Legislativo, Tribunal de Contas e sociedade civil	Interno, durante a execução. Externo, durante e após o fim da execução	Ministérios, Legislativo, Tribunal de Contas e sociedade civil

O CICLO ORÇAMENTÁRIO - MUNICÍPIO

	PRAZOS	RESPONSÁVEL	PRAZOS	RESPONSÁVEL	PRAZOS	RESPONSÁVEL
ELABORAÇÃO	31 de agosto do primeiro ano do mandato	Executivo	15 de abril de todos os anos	Executivo	31 de agosto do primeiro ano do mandato	Executivo
DISCUSSÃO/ VOTAÇÃO	Até 15 de dezembro	Legislativo	Até 30 de junho	Legislativo	Até 15 de dezembro	Legislativo
EXECUÇÃO	Durante os últimos três anos de um governo e o primeiro ano do governo seguinte	Ministérios, secretarias e outros órgãos do Executivo	Durante a elaboração da LOA e o ano seguinte	Ministérios, secretarias e outros órgãos do Executivo	1º de janeiro e 31 de dezembro do ano seguinte	Ministérios, secretarias e outros órgãos do Executivo
AValiação E controle	Interno, durante a execução. Externo, durante e após o fim da execução	Ministérios, Legislativo, Tribunal de Contas e sociedade civil	Interno, durante a execução. Externo, durante e após o fim da execução	Ministérios, Legislativo, Tribunal de Contas e sociedade civil	Interno, durante a execução. Externo, durante e após o fim da execução	Ministérios, Legislativo, Tribunal de Contas e sociedade civil

ETAPAS DO CICLO ORÇAMENTÁRIO

O ciclo orçamentário é composto de diversas etapas que se relacionam, completam e se repetem continuamente. Esses passos são semelhantes na União, nos estados e nos municípios. As diferenças podem estar nas datas-limite de cada um deles. Os prazos dos estados são definidos na Constituição Estadual e no Regimento Interno da Assembleia Legislativa. Os prazos dos municípios são estabelecidos na Lei Orgânica do Município e no Regimento Interno da Câmara Municipal. O Projeto

de Lei Orçamentária (PLOA) do Ceará, para o exercício de 2023, deve ser enviado pelo governador do Estado à Assembleia Legislativa do Ceará (Alece) até o dia 15 de outubro de cada ano. O processo de elaboração do PLOA é composto por um agrupamento de tarefas complexas e integra a participação de órgãos centrais e setoriais, além das unidades orçamentárias do sistema. Isso indica a constante necessidade de tomada de decisões nos vários níveis da hierarquia administrativa.

1	2	3	4
O ciclo orçamentário tem início com a elaboração do projeto de lei do Plano Plurianual (PPA) pelo Poder Executivo. Isso ocorre no primeiro ano de governo do presidente, governador ou prefeito recém-empossados ou reeleitos. Na União, o chefe do Executivo deve encaminhar o projeto de lei do PPA ao Legislativo até o dia 31 de agosto. Nos estados, o prazo é até 30 de setembro. Nos municípios, o prazo termina dia 31 de agosto.	Os membros do Legislativo discutem, apresentam emendas e votam o projeto de lei do PPA até o encerramento da sessão legislativa. Na União, esse prazo termina em 15 de dezembro. Se até essa data o PPA não for votado, o recesso é suspenso, e os parlamentares continuam em atividade até concluir a votação. Os deputados estaduais têm até o dia 31 de dezembro para votarem o PPA, enquanto os vereadores devem votar até o dia 15 de dezembro, também sujeitos à suspensão do recesso em caso de não concluírem o debate sobre o PPA.	Com base no PPA, o Executivo formula o projeto de Lei de Diretrizes Orçamentárias (LDO), definindo prioridades e metas de governo. Os governantes recém-empossados baseiam-se no PPA elaborado no governo anterior. Na União, o projeto de LDO deve ser enviado ao Legislativo até o dia 15 de abril. Nos estados, a elaboração do texto de lei e mensagem da LDO deve ser feita de 1º de março a 22 de abril. O envio ao Legislativo Estadual pode ser feito até 2 de maio. A Prefeitura deve encaminhar o projeto de LDO até 15 de abril.	Os membros do Legislativo têm até o encerramento da primeira parte da sessão legislativa (30 de junho no caso da União) para examinar, modificar e votar o projeto de LDO. Do contrário, o recesso pode ser suspenso até que a LDO seja aprovada. Nos estados, esse processo se estende até setembro. A Câmara Municipal deve votar até 30 de junho.
5	6	7	8
A elaboração da proposta orçamentária começa no início do ano e é concluída depois da aprovação da LDO. Na União, o presidente tem até 31 de agosto para encaminhar o projeto ao Congresso Nacional. Nos estados, o envio da LOA à Alece deve ser feito até 15 de outubro. Nos municípios, o envio da Lei Orçamentária à Câmara Municipal também deve ser feito até 15 de outubro.	O Congresso Nacional deve examinar, modificar e votar o projeto de LOA até o encerramento da sessão legislativa, que ocorre em 15 de dezembro. Caso contrário, o recesso é suspenso até que a votação seja concluída. A Assembleia Legislativa tem até 20 de dezembro para apreciar a LOA. A Câmara Municipal tem até 15 de dezembro para levar a LOA à votação.	Os órgãos e as entidades da administração pública executam seus orçamentos e ficam sujeitos à fiscalização e ao controle interno do respectivo Poder, assim como ao controle externo (Poder Legislativo, Tribunal de Contas e sociedade). O governador do Estado deve sancionar a LOA até 31 de dezembro. O prefeito deve sancionar a LOA também até 31 de dezembro.	Até 30 dias após a publicação da LOA, o Executivo estabelece o cronograma mensal de desembolso e a programação financeira, de acordo com as determinações da Lei de Responsabilidade Fiscal (LRF). A LRF, aprovada em 2000, é um código de conduta para os administradores públicos de todos os poderes e esferas de governo.





9	10	11	12
A cada dois meses, o Executivo reavalia as estimativas de receitas e despesas para verificar se a meta fiscal será cumprida. Se necessário, para atingir a meta os poderes (Legislativo, Executivo e Judiciário) reduzem temporariamente os limites para a realização de despesas. Essa redução é denominada contingenciamento.	Conforme determina a Constituição Federal, 30 dias após o final de cada bimestre, o Executivo deve divulgar um relatório resumido da execução orçamentária (gastos do governo).	De acordo com as determinações da Lei de Responsabilidade Fiscal, os três poderes divulgam um relatório de gestão fiscal 30 dias após o final de cada quadrimestre. Isso permite comparar a despesa com pessoal e o montante da dívida pública com os limites previstos na legislação.	Após o encerramento do exercício financeiro (31 de dezembro), o Executivo elabora os balanços e demonstrativos contábeis gerais (de todos os órgãos e entidades da administração pública). Cada poder — Executivo, Legislativo e Judiciário — elabora a prestação de contas separadamente.
13	14	15	16
O Executivo apresenta as contas do ano anterior ao Legislativo em, no máximo, 60 dias após a abertura da sessão legislativa, que tem início em 15 de fevereiro, no caso da União.	O Tribunal de Contas emite parecer prévio sobre as contas do Executivo e dos demais poderes. Normalmente, isso ocorre 60 dias após o recebimento das contas pelo Tribunal.	O Legislativo julga as contas apresentadas pelo Executivo. No âmbito da União, não há prazo fixado.	O Executivo divulga um relatório de avaliação da execução do Plano Plurianual (PPA). Isso ocorre, geralmente, nos três primeiros meses do ano.

Fonte: Cartilha *O orçamento público a seu alcance* – Instituto de Estudos Socioeconômicos (Inesc).

## GLOSSÁRIO

### COGERF

O Comitê de Gestão por Resultados e Gestão Fiscal (Cogerf) é regulamentado pelo Decreto 32.173, de 22 de março de 2017, e composto pelas secretarias instrumentais da administração estadual. Compõem o comitê os titulares das secretarias estaduais do Planejamento e Gestão, Fazenda, Casa Civil, Controladoria e Ouvidoria Geral do Estado, além do procurador-geral do Estado. O objetivo central do comitê é definir as diretrizes e as medidas que serão seguidas por todos os órgãos que integram a administração do Ceará. No caso do orçamento, nele são discutidas questões macroeconômicas, como contingenciamento de recursos, limites financeiros e ritmo dos investimentos.

Atribuições do Cogerf: elaborar análises sobre o equilíbrio financeiro sustentável do tesouro estadual, apresentar propostas para a contenção dos gastos públicos e estudos sobre o desempenho da gestão por resultados. Na prática, é o setor do governo que controla a torneira orçamentária para que os gastos não comprometam as execuções financeiras e fiscais, nem desrespeitem a Lei de Responsabilidade Fiscal (LRF).

O Cogerf se reúne a pedido de um dos secretários que o integram. A coordenação é feita em forma de rodízio entre os titulares das pastas. Além dos dirigentes, fazem parte do Cogerf três grupos técnicos em gestão e um representante do Instituto de Pesquisa e Estratégia Econômica do Ceará (Ipece). As funções são específicas: avaliar o desempenho dos programas do governo, acompanhar a gestão fiscal, do tesouro e, por fim, racionalizar os gastos da administração.

### PLANO PLURIANUAL (PPA)

O Plano Plurianual tem duração de quatro anos, e o PPA vigente iniciou-se em 2020 e segue até 2023. Ele obedece a um modelo participativo, contemplando vários setores da sociedade, nas oito regiões do Esta-

do. Segundo a Constituição Federal, cabe ao PPA estabelecer, de forma regionalizada, as diretrizes, os objetivos e as metas da administração pública relativos aos programas de duração continuada.

Princípios do PPA: convergência territorial, que é a alocação de investimentos para a organização do território de forma equilibrada; integração de políticas e programas visando distribuir os resultados da aplicação dos recursos com foco no público-alvo; monitoramento e avaliação dos recursos; estabelecimento dos investimentos; gestão estratégica; transparência; ampla divulgação dos gastos e dos resultados obtidos; além da participação social.

### LEI DE DIRETRIZES ORÇAMENTÁRIAS (LDO)

A LDO dispõe sobre as diretrizes para a elaboração e execução da Lei Orçamentária Anual (LOA), que, por sua vez, estima a receita e fixa as despesas do Estado. Dessa forma, assegura-se não só a previsão de gastos com funcionalismo, manutenção, investimento e gerenciamento da administração pública, mas também o pagamento de dívidas pelo Estado, programas sociais e investimentos necessários à sustentabilidade da sociedade.

### LEI ORÇAMENTÁRIA ANUAL (LOA)

A LOA compreende o Orçamento Fiscal que se refere aos poderes do Estado, fundos, fundações, órgãos e entidades da administração direta e indireta; o Orçamento da Seguridade Social, com abrangência de todas as entidades e órgãos a ela vinculados à administração estadual, direta e indiretamente, bem como os fundos e fundações instituídos e mantidos pelo poder público; e o orçamento de investimentos das empresas das quais o Estado, também direta ou indiretamente, detém a maioria do capital social com direito a voto.







# 5

## GOVERNO FEDERAL NO CEARÁ

A capital cearense sedia dois entes da União: o Banco do Nordeste (BNB) e o Departamento Nacional de Obras Contra as Secas (Dnocs). O capítulo esmiúça os dados de atribuições, localizações e chefias dos órgãos e empresas federais, como Advocacia-Geral da União (AGU), Agência Nacional de Telecomunicações (Anatel), Agência Nacional de Vigilância Sanitária (Anvisa) e Correios. O material traz ainda informações sobre os consulados de diversos países e instituições internacionais com unidades em Fortaleza.



# Guia Rápido

## GOVERNO FEDERAL NO CEARÁ



2 ÓRGÃOS  
FEDERAIS  
COM SEDE  
NO CEARÁ



**BANCO DO NORDESTE  
DO BRASIL (BNB)**

**Fundação**  
19 de julho de 1952

**45**  
Quantidade de agências  
no Ceará



**DEPARTAMENTO  
NACIONAL DE OBRAS  
CONTRA AS SECAS  
(DNOCS)**

**Fundação**  
21 de outubro de 1909

VINCULAÇÃO DE ÓRGÃOS E EMPRESAS  
FEDERAIS, SEGUNDO MINISTÉRIOS E OUTRAS  
ORGANIZAÇÕES COM PARTICIPAÇÃO FEDERAL

### Governo Federal



**37**  
Ministérios

### CEARÁ



**24**  
Representações  
Diretas

O Ceará tem representações direta por meio de órgãos e empresas federais vinculados. Isso significa que mais de 60% das pastas ministeriais têm alguma representação no Estado. Além disso, há no Estado atuação direta de uma instituição da administração pública federal e de duas empresas de capital aberto tem ações do Governo Federal.

## MINISTÉRIOS

### MINISTÉRIO DA DEFESA

#### Exército Brasileiro

23º Batalhão de Caçadores (23º BC)  
Comando da 10ª Região Militar (10ª RM)

#### Força Aérea Brasileira

Comando da Aeronáutica  
Base Aérea de Fortaleza (BAFZ)

#### Marinha do Brasil

Capitania dos Portos do Ceará (CPCE)  
Escola de Aprendizes-Marinheiros do Ceará (EAMCE)  
Comando do 3º Distrito Naval

### MINISTÉRIO DA SAÚDE

Agência Nacional de Saúde Suplementar (ANS)  
Agência Nacional de Vigilância Sanitária (Anvisa)  
Fundação Nacional de Saúde (Funasa)

### MINISTÉRIO DA ECONOMIA

Banco Central do Brasil (BC)  
Banco do Brasil (BB)  
Caixa Econômica Federal (CEF)  
Procuradoria-Geral da Fazenda Nacional (PGFN)  
Procuradoria da Fazenda Nacional  
no Estado do Ceará (PFN-CE)

### MINISTÉRIO DA CIÊNCIA, TECNOLOGIA E INOVAÇÕES

Comissão Nacional de Energia Nuclear (CNEN)

### MINISTÉRIO DA AGRICULTURA E PECUÁRIA

Empresa Brasileira de Pesquisa Agropecuária (Embrapa)

### MINISTÉRIO DA GESTÃO E DA INOVAÇÃO EM SERVIÇOS PÚBLICOS

Empresa de Tecnologia e Informações  
da Previdência (Dataprev)  
Secretaria de Coordenação e Governança  
do Patrimônio da União > Superintendência  
do Patrimônio da União No Ceará (SPU-CE)

### MINISTÉRIO DA EDUCAÇÃO

Empresa Brasileira de Serviços Hospitalares (Ebserh)

### MINISTÉRIO DA PREVIDÊNCIA SOCIAL

Instituto Nacional do Seguro Social (INSS)

### MINISTÉRIO DA AGRICULTURA, PECUÁRIA E ABASTECIMENTO

Superintendência Federal de Agricultura,  
Pecuária e Abastecimento no Ceará (SFA-CE)

### MINISTÉRIO DA JUSTIÇA E SEGURANÇA PÚBLICA

Polícia Federal (PF)  
Superintendência Regional no Ceará  
Delegacia de Controle de Segurança Privada (Delesp)  
Delegacia de Controle de Armas e  
Produtos Químicos (Deleaq Sinarm)  
Delegacia de Polícia Federal em Juazeiro do Norte (CE)  
Polícia Rodoviária Federal (PRF)  
Superintendência Regional da Polícia  
Rodoviária Federal no Ceará

### MINISTÉRIO DA FAZENDA

Secretaria da Receita Federal do Brasil  
Superintendência Regional da 3ª  
Região Fiscal (CE, MA e PI)  
Delegacia da Receita Federal do Brasil em Fortaleza  
Delegacia da Receita Federal do Brasil  
de Julgamento em Fortaleza (DRJ)  
Delegacia da Receita Federal do Brasil  
em Juazeiro do Norte  
Alfândega de Fortaleza  
Inspecção da Receita Federal do Brasil no Porto do Pecém  
Inspecção da Receita Federal do Brasil  
no Aeroporto de Fortaleza  
Serviço Federal de Processamento de Dados (Serpro)

### MINISTÉRIO DA CULTURA

Instituto do Patrimônio Histórico  
e Artístico Nacional (Iphan)

### MINISTÉRIO DAS COMUNICAÇÕES

Agência Nacional de Telecomunicações (Anatel)  
Gerência Regional nos Estados do Ceará,  
Rio Grande do Norte e Piauí  
Correios  
Superintendência Estadual do Ceará

### MINISTÉRIO DE MINAS E ENERGIA

Agência Nacional de Mineração (ANM)  
Serviço Geológico do Brasil (SGB-CPRM)

### MINISTÉRIO DO DESENVOLVIMENTO, INDÚSTRIA, COMÉRCIO E SERVIÇOS

Banco Nacional de Desenvolvimento  
Econômico e Social (BNDES)

### MINISTÉRIO DO DESENVOLVIMENTO AGRÁRIO E AGRICULTURA FAMILIAR

Companhia Nacional de Abastecimento (Conab)  
Instituto Nacional de Colonização  
e Reforma Agrária (Incra)

### MINISTÉRIO DO PLANEJAMENTO E ORÇAMENTO

Instituto Brasileiro de Geografia e Estatística (IBGE)

### MINISTÉRIO DO MEIO AMBIENTE E MUDANÇA DO CLIMA

Instituto Brasileiro do Meio Ambiente  
e dos Recursos Naturais Renováveis (Ibama)

### MINISTÉRIO DO DESENVOLVIMENTO, INDÚSTRIA, COMÉRCIO E SERVIÇOS

Instituto Nacional da Propriedade Industrial (Inpi)

## ATENDIMENTOS NO ESTADO



**Banco do Brasil**

**183** agências no Ceará



**Caixa Econômica Federal**

**102** agências e Postos  
de Atendimento Bancário (PAB)

**385** correspondentes  
bancários e

**395** unidades lotéricas



**Correios**

**200** agências próprias

**26** agências terceirizadas

**480** agências comunitárias

## INSS

• A unidade sediada  
em Fortaleza tem

**34** agências da  
previdência social  
e atende a população  
de 65 municípios,  
incluindo a Capital,  
Região Metropolitana  
de Fortaleza e interior  
do Estado.

• A unidade sediada em  
Juazeiro do Norte tem

**24** agências da  
previdência social  
e atende a população  
de 51 municípios e distritos  
da região do Cariri.

• A unidade sediada  
em Sobral tem

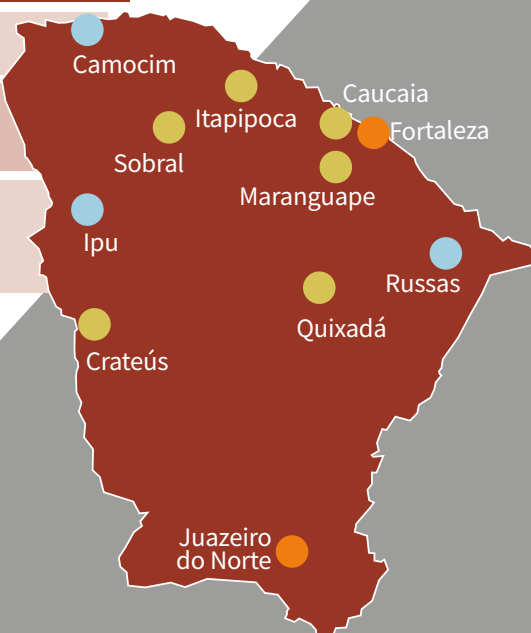
**32** agências  
da previdência social  
e atende a população  
de 68 municípios e  
distritos da região norte.

## RECEITA FEDERAL

Municípios cearenses  
com agências

Municípios cearenses  
com Postos de  
Atendimento

Municípios cearenses  
com Centro de  
Atendimento  
ao Contribuinte





# ÓRGÃOS FEDERAIS - INSTITUIÇÕES COM SEDE NO CEARÁ



## BANCO DO NORDESTE (BNB)

Instituição financeira múltipla criada pela Lei Federal nº 1.649, de 19 de julho de 1952, é organizada sob a forma de sociedade de economia mista, de capital aberto, cuja maioria das ações está sob controle do Governo Federal. Sediado em Fortaleza, o BNB é o maior banco de desenvolvimento regional da América Latina. Com mais de 70 anos, atua em cerca de dois mil municípios, abrangendo os nove estados do Nordeste e parte dos estados de Minas Gerais e Espírito Santo.



### PRESIDENTE

#### PAULO HENRIQUE SARAIVA CÂMARA

**Perfil:** graduado em Ciências Econômicas, tem pós-graduação em Contabilidade Controladoria Governamental, além de mestrado em Gestão Pública para o Desenvolvimento do Nordeste, todos pela Universidade Federal de Pernambuco (UFPE). É auditor do Tribunal de Contas de Pernambuco, tendo exercido, ainda, a carreira administrativa no Banco do Brasil no período de 1993 a 1994. No governo de Pernambuco, foi secretário de Administração (de 2007 a 2010), Turismo (2010), da Fazenda (de 2011 a 2014) e governador do estado entre 2015 e 2022.

#### Aniversário: 8/8

☎ (85) 3299 3040 / 3299 3041

✉ paulocamara@bnb.gov.br

#### Aniversário do BNB: 19/7

🏠 Centro Administrativo  
Presidente Getúlio Vargas – Av.

Doutor Silas Munguba, 5700

– Passaré – CEP 60743-902 –

Fortaleza - CE

☎ (85) 3299 3000 / 4020 0004 /

0800 728 3030

✉ relacionamento@bnb.gov.br

🌐 www.bnb.gov.br

#### Quantidade de agências no Ceará: 45

Vinculado ao Ministério da Fazenda (www.gov.br/fazenda)

**Atribuições:** executar políticas públicas voltadas ao desenvolvimento da região Nordeste; atrair investimentos; apoiar a realização de estudos e pesquisas com recursos não reembolsáveis; estruturar o desenvolvimento por meio de projetos de grande impacto; administrar o Fundo Constitucional de Financiamento do Nordeste (FNE); operacionalizar o Programa Nacional de Fortalecimento da Agricultura Familiar (Pronaf).

#### DIRETOR DE CONTROLE E RISCO

Lourival Nery dos Santos

#### Aniversário: 20/6

☎ (85) 3299 3540 / 3299 3014

✉ lourivalnery@bnb.gov.br

#### DIRETOR DE NEGÓCIOS

Anderson Aorivan da

Cunha Possa

#### Aniversário: 23/12

☎ (85) 3299 3093

✉ andersonpossa@bnb.gov.br

#### DIRETOR DE ATIVOS DE TERCEIROS

Thiago Alves Nogueira

#### Aniversário: 17/11

☎ (85) 3299 5159

✉ thiagonogueira@bnb.gov.br

#### DIRETOR FINANCEIRO E DE CRÉDITO

Luiz Abel Amorim de Andrade

#### Aniversário: 12/6

☎ (85) 3299 3014

✉ luizabel@bnb.gov.br

#### DIRETOR DE PLANEJAMENTO

Bruno Ricardo Pena de Sousa

#### Aniversário: 20/3

☎ (85) 3299 3093

✉ brunopena@bnb.gov.br

#### DIRETOR DE ADMINISTRAÇÃO

Haroldo Maia Júnior

#### Aniversário: 20/2

☎ (85) 3299 3095

✉ haroldomj@bnb.gov.br

#### SUPERINTENDENTE ESTADUAL DO CEARÁ

Eliane Libanio Brasil de Matos

#### Aniversário: 17/10

🏠 Av. Santos Dumont, 2287

– Aldeota – CEP 60150-161 –

Fortaleza - CE

☎ (85) 3457 6200

📞 -

#### CENTRO CULTURAL BANCO DO NORDESTE – FORTALEZA

**Gerente-executivo:** Gildomar

Nepomuceno Marinho

#### Aniversário: 27/1

🏠 Rua Conde d'Eu, 560 – Centro

– CEP 60025-070 – Fortaleza - CE

☎ (85) 3209 3500

✉ cultura@bnb.gov.br

🌐 www.bnb.gov.br/cultura

#### CENTRO CULTURAL BANCO DO NORDESTE – CARIRI

**Gerente-executivo:** Francisco

Ricardo Pinto

#### Aniversário: 9/2

🏠 Rua São Pedro, 337 – Centro

– CEP 63010-010 – Juazeiro do

Norte - CE

☎ (88) 3587 7906

✉ cultura@bnb.gov.br /

gerenciaccbnbcari@gmail.com

🌐 www.bnb.gov.br/centro-cultural-cariri



## DEPARTAMENTO NACIONAL DE OBRAS CONTRA AS SECAS (DNOCS)

O órgão foi criado por meio do Decreto 7.619, de 21 de outubro de 1909, e, inicialmente, era chamado de Inspetoria de Obras Contra as Secas (IOCS). É a autarquia federal mais antiga com atuação no Nordeste e, hoje denominada Departamento Nacional de Obras Contra as Secas (Dnocs), atua propondo soluções para a convivência com semiárido ou irrigação, além de cuidar de áreas e obras de proteção contra as secas e inundações. A área de atuação abrange os estados do Nordeste e o norte de Minas Gerais.

#### Aniversário do Dnocs: 21/10

🏠 Sede do Dnocs – Av. Duque

de Caxias, 1700 – Centro –

CEP 60035-111 – Fortaleza - CE

☎ (85) 3391 5206 / 3391 5270

🌐 www.dnocs.gov.br

Vinculado ao Ministério do

Desenvolvimento Regional

(www.gov.br/mdr)

**Atribuições:** captar o desenvolvimento e o gerenciamento de recursos hídricos por meio da construção de barragens, perfuração e instalação de poços, implantação de projetos de irrigação, centros de pesquisas e estações de piscicultura, sistemas de abastecimento de água e outras ações pontuais.

#### CHEFE DE GABINETE

☎ (85) 3391 5206 / 3391 5270

#### DIRETORIA DE INFRAESTRUTURA HÍDRICA

☎ (85) 3391 5172

#### DIRETORIA ADMINISTRATIVA

☎ (85) 3391 5101

#### DIRETORIA DE DESENVOLVIMENTO TECNOLÓGICO E PRODUÇÃO

☎ (85) 3391 5234

#### PROCURADOR-GERAL FEDERAL

☎ (85) 3391 5142 / 3391 5173

#### COORDENAÇÃO DE PLANEJAMENTO E GESTÃO ESTRATÉGICA

☎ (85) 3391 5161

#### DIVISÃO DE PLANEJAMENTO E ORÇAMENTO

☎ (85) 3391 5247

#### CHEFIA DO SERVIÇO DE COMUNICAÇÃO SOCIAL

☎ (85) 3391 5121

#### COORDENADORIA ESTADUAL NO CEARÁ

☎ (85) 3391 5300 / 3391 5275



# ÓRGÃOS E EMPRESAS FEDERAIS



## 23º BATALHÃO DE CAÇADORES (23º BC)

**Comandante:** tenente-coronel João Leitão Alencar Filho

**Aniversário:** 14/3

📍 Av. 13 de Maio, 1589 – Fátima –

CEP 60040-531 – Fortaleza - CE

☎ (85) 3535 2323 / 3535 2319

✉ comsoc@23bc.eb.mil.br

🌐 www.23bc.eb.mil.br

**Vinculado ao Ministério da Defesa (www.defesa.gov.br)**

**Atribuições:** defender a pátria; atuar na Garantia da Lei e da Ordem (GLO); realizar ações subsidiárias, na forma da lei, cooperando com o desenvolvimento nacional e defesa civil; realizar a formação básica de uma parcela dos alunos do curso de formação e graduação de sargentos das armas, quadros e serviço; formar oficiais e praças da reserva mobilizável de primeira categoria; realizar a gestão de recursos humanos, financeiros e patrimoniais da União sob sua responsabilidade.



## ADVOCACIA-GERAL DA UNIÃO (AGU) PROCURADORIA DA UNIÃO NO ESTADO DO CEARÁ

📍 Rua Vilebaldo Aguiar, 96 – 12º andar – Ed. Duets Office Towers – Torre Norte – Cocó – CEP 60192-010 – Fortaleza - CE

☎ (85) 3195 8200

✉ puce.protocolo@agu.gov.br

🌐 www.gov.br/agu

**Órgão de Execução da Advocacia-Geral da União (www.agu.gov.br)**

**Atribuições:** exercer a representação da União (Administração Direta), judicial e extrajudicialmente, abrangendo os três poderes da República e as funções essenciais à Justiça, atuando no âmbito do Estado do Ceará.

## PROCURADORIA FEDERAL NO ESTADO DO CEARÁ (PF/CE)

📍 Rua Vilebaldo Aguiar, 96 – Edif. Office Duets Towers – Torre Norte – 7º Andar – Sala 718 – Cocó – CEP 60190-010 – Fortaleza - CE

☎ (85) 3195-8200

✉ pf.ce@agu.gov.br

🌐 www.gov.br/agu

**Vinculado à Advocacia-Geral da União (www.agu.gov.br)**

**Atribuições:** a Procuradoria Federal no Estado do Ceará é um órgão de execução da Procuradoria-Geral Federal (PGF), responsável pela representação judicial e extrajudicial das autarquias e fundações públicas federais, pelas respectivas atividades de consultoria e assessoramento jurídicos e pela apuração da liquidez e certeza dos créditos, de qualquer

natureza, inerentes às suas atividades, inscrevendo-os em dívida ativa, para fins de cobrança amigável ou judicial.

## CONSULTORIA JURÍDICA DA UNIÃO NO ESTADO DO CEARÁ (CJU/CE)

📍 Rua Vilebaldo Aguiar, 96 - Ed. Duets Office Towers, Torre Norte - 11º andar - Cocó - Fortaleza – CEP 60192-010

☎ (85) 3195 8230 / 3195 8231

✉ cju.ce@agu.gov.br

🌐 www.gov.br/agu

**Vinculado à Advocacia-Geral da União (www.agu.gov.br)**

**Atribuições:** a Consultoria Jurídica da União no Estado do Ceará é uma unidade da Consultoria-Geral da União, responsável pelas atividades de consultoria e assessoramento jurídicos da Administração Direta do Poder Executivo Federal, no que se incluem a representação extrajudicial e atividades de conciliação, mediação e arbitragem para a União.



## AGÊNCIA NACIONAL DE AVIAÇÃO CIVIL (ANAC) SUPERINTENDÊNCIA DE AÇÃO FISCAL (SFI) - NÚCLEO REGIONAL DE AVIAÇÃO CIVIL DE FORTALEZA (NURAC FOR)

📍 Av. Senador Carlos Jereissati, 3000 – Serrinha – CEP 60741-900 – Fortaleza - CE

☎ 163 / (61) 3314 4495

✉ nurac.for@anac.gov.br

🌐 www.anac.gov.br

**Vinculada ao Ministério dos Portos e Aeroportos**

**Atribuições:** orientar e coordenar as atividades de aviação civil.



## AGÊNCIA NACIONAL DE MINERAÇÃO (ANM) GERÊNCIA REGIONAL NO ESTADO DO CEARÁ

📍 Av. Padre Antônio Tomás, 2110 – Aldeota – CEP 60140-160 – Fortaleza - CE

☎ (85) 3388 1301

✉ ricardo.parahyba@anm.gov.br

🌐 www.anm.gov.br

**Vinculada ao Ministério de Minas e Energia (www.mme.gov.br)**

**Atribuições:** acompanhar as atividades relativas ao exercício da mineração de acordo com o estabelecido no Código de Mineração, no Código de Águas Minerais e nos regulamentos complementares, entre outras.



## AGÊNCIA NACIONAL DE SAÚDE SUPLEMENTAR (ANS)

📍 Av. Heráclito Graça, 273 – 9º pavimento – Edifício do Banco Central do Brasil – Centro – CEP 60160-230 – Fortaleza - CE

☎ (85) 3264 9500 / 0800 701 9656

🌐 www.ans.gov.br

**Vinculada ao Ministério da Saúde (www.saude.gov.br)**

**Atribuições:** promover ações normatizadoras e indutoras que visam à defesa do interesse público e à sustentabilidade do mercado de assistência suplementar à saúde; buscar a qualificação da saúde suplementar, em relação ao mercado regulado, das operadoras, nas dimensões qualidade em atenção à saúde, garantia de acesso, sustentabilidade no mercado, gestão de processos e regulação e institucional, em relação ao próprio regulador; otimizar as relações institucionais internas e externas viabilizando a efetividade do processo regulatório, entre outras ações.



## AGÊNCIA NACIONAL DE TELECOMUNICAÇÕES (ANATEL) GERÊNCIA REGIONAL NOS ESTADOS DO CEARÁ, RIO GRANDE DO NORTE E PIAUÍ Gerente regional substituto: Wanderson Moreira Brito

📍 Av. Senador Virgílio Távora, 2500 – Dionísio Torres – CEP 60170-251 – Fortaleza - CE

☎ (85) 3304 3203 / 1331 (Central da Anatel – ligação gratuita)

✉ gerencia.regional.ce@anatel.gov.br

🌐 www.gov.br/anatel

**Vinculada ao Ministério das Comunicações (www.gov.br/mcom)**

**Atribuições:** promover o desenvolvimento das telecomunicações do País de modo a dotá-lo de uma moderna e eficiente infraestrutura de telecomunicações, capaz de oferecer à sociedade serviços adequados, diversificados e a preços justos, em todo o território nacional.



## AGÊNCIA NACIONAL DE VIGILÂNCIA SANITÁRIA (ANVISA)

### COORDENAÇÃO ESTADUAL DE PORTOS, AEROPORTOS, FRONTEIRAS E RECINTOS ALFANDEGADOS DO ESTADO DO CEARÁ (CVPAF-CE)

📍 Av. Senador Carlos Jereissati, 3000 – Serrinha – CEP 60741-900 – Fortaleza - CE

☎ (85) 3392 1604

✉ cvpaf-ce@anvisa.gov.br

🌐 www.gov.br/anvisa/pt-br

**Vinculada ao Ministério da Saúde (www.saude.gov.br)**

**Atribuições:** promover a proteção da saúde da população por intermédio do controle



sanitário da produção e do consumo de produtos e serviços submetidos à vigilância sanitária, inclusive dos ambientes, dos processos, dos insumos e das tecnologias a eles relacionados bem como o controle de portos, aeroportos, fronteiras e recintos alfandegados.

## BANCO CENTRAL DO BRASIL (BC)

**Presidente:** Roberto Campos Neto

**Gerente administrativo regional em**

**Fortaleza:** Luiz Edivam Carvalho

**Aniversário:** 5/1

📍 Av. Heráclito Graça, 273 – Centro – CEP 60140-061 – Fortaleza - CE

☎ (85) 3308 5488

✉ comun.imprensa@bcb.gov.br

🌐 www.bcb.gov.br

**Vinculado ao Ministério da Economia (www.economia.gov.br)**

**Atribuições:** emitir papel-moeda e moeda metálica; exercer a fiscalização das instituições financeiras; controlar o fluxo de capitais estrangeiros no País; realizar operações de redesconto e empréstimo às instituições financeiras; efetuar operações de compra e venda de títulos públicos federais, entre outras ações.



## BANCO DO BRASIL (BB)

**Presidente:** Tarciana Medeiros

📍 Av. Santos Dumont, 2889 – 3º andar – Aldeota – CEP 60150-161 – Fortaleza - CE

☎ (85) 3266 7805

✉ superce@bb.com.br

🌐 www.bb.com.br

**Quantidade de agências no Ceará:** 180

**Vinculado ao Ministério da Economia (www.economia.gov.br)**

**Atribuições:** atuar como agente financeiro do Tesouro Nacional e instrumento de execução da política de crédito do Governo Federal, assim como em todos os pilares bancários: atacado, governo e varejo. Os negócios podem ser agrupados nos seguintes segmentos: bancário; investimentos; gestão de recursos; meios de pagamento; seguros, previdência e capitalização, entre outros.





**BANCO NACIONAL DE DESENVOLVIMENTO ECONÔMICO E SOCIAL (BNDES)**

**Presidente:** Aloizio Mercadante Oliva

**DEPARTAMENTO DE ESTRATÉGIA SOCIAL E TERRITORIAL**

**Chefe de departamento:** Eduardo Kaplan Barbosa

**Aniversário:** 10/1

🏠 Rua Padre Carapuceiro, 858 – 18º e 19º andares – Centro Empresarial Queiroz Galvão – Torre Cícero Dias – Boa Viagem – CEP 51020-280 – Recife - PE

☎ (81) 2127 5800

✉ eduardo.barbosa@bndes.gov

🌐 www.bndes.gov.br

**Vinculado ao Ministério do Desenvolvimento, Indústria, Comércio e Serviços**

**(www.gov.br/mdic)**

**Atribuições:** viabilizar soluções que adicionem investimentos para o desenvolvimento sustentável da nação brasileira.



**BASE AÉREA DE FORTALEZA (BAFZ)**

**Comandante:** tenente-coronel-aviador Lauro Luiz de Freitas Filho

**Aniversário:** 3/2

🏠 Av. Borges de Melo, 205 – Aerolândia – CEP 60415-513 – Fortaleza - CE

☎ (85) 3216 3000 / 3216 3153

✉ scs.bafz@gmail.com

🌐 www2.fab.mil.br/bafz

**Vinculada ao Comando da Aeronáutica (www.fab.mil.br)**

**Atribuições:** executar as atividades de preparo e emprego de unidades militares subordinadas, desdobradas e em trânsito, bem como as de processo finalístico, de gestão e de suporte, necessária ao funcionamento das organizações militares de sua área de atuação, conforme diretrizes, planos e ordens dos comandos superiores.



**CAIXA ECONÔMICA FEDERAL (CEF)**

**Presidente:** Maria Rita Serrano

**SUPERINTENDÊNCIA DE REDE NO CEARÁ**

**Superintendente:** Elaine Maria

Nogueira Carlos

**Aniversário:** 8/6

🏠 Av. Santos Dumont, 2772 – 3º andar – Aldeota – CEP 60150-161 – Fortaleza - CE

☎ (85) 3621 4600 / 3621 4601

✉ sr2650ce@caixa.gov.br

🌐 www.caixa.gov.br

**Quantidade de agências no Ceará:** 102 agências e Postos de Atendimento Bancário (PAB), 385 correspondentes bancários e 395 unidades lotéricas

**Vinculada ao Ministério da Economia (www.economia.gov.br)**

**Atribuições:** atuar como agente financeiro dos programas oficiais de habitação,



saneamento e infraestrutura; operar como sociedade de crédito imobiliário para promover o acesso à moradia, especialmente para a população de menor renda; atuar como agente operador e principal agente financeiro do Fundo de Garantia do Tempo de Serviço (FGTS), entre outras ações.

**CAPITANIA DOS PORTOS DO CEARÁ (CPCE)**

**Capitão de mar e guerra:** Anderson

Pessoa Valença

**Aniversário:** 30/9

🏠 Av. Vicente de Castro, 4917 – Mucuripe – CEP 60180-410 – Fortaleza - CE

☎ (85) 3133 5103

✉ cpce.secom@marinha.mil.br

🌐 www.marinha.mil.br/cpce

**Vinculada à Marinha do Brasil**

**(www.marinha.mil.br)**

**Atribuições:** garantir a segurança do tráfego aquaviário, a salvaguarda da vida humana nas águas e a prevenção da poluição hídrica; contribuir para a orientação, a coordenação e o controle das atividades concernentes à marinha mercante e a organizações afins; fiscalizar os serviços de praticagem; realizar inspeções navais e vistorias; auxiliar o Serviço de Salvamento Marítimo; realizar os cursos do Ensino Profissional Marítimo; realizar a manutenção dos faróis do litoral cearense; atuar como elemento catalisador do relacionamento entre os componentes da orla marítima no litoral e águas interiores cearenses.



**COMANDO DA 10ª REGIÃO MILITAR (10ª RM)**

**Comandante:** general de divisão Cristiano Pinto Sampaio

**Aniversário:** 12/8

🏠 Av. Alberto Nepomuceno, s/n – Centro – CEP 60051-970 – Fortaleza – CE

☎ (85) 3255 1700

✉ comsocial@10rm.eb.mil.br

🌐 www.10rm.eb.mil.br

Subordinado ao Comando Militar do Nordeste

**Vinculado ao Ministério da Defesa**

**(www.defesa.gov.br)**

**Atribuições:** planejar e executar as logísticas estratégicas e operacionais das tropas sediadas ou empregadas no Ceará e no Piauí; cumprir as missões constitucionais de defesa da pátria e de Garantia da Lei e da Ordem (GLO); executar, quando determinado, ações complementares na sua área de responsabilidade, cooperando com o desenvolvimento econômico e social da região Nordeste ou atuando em socorro às populações atingidas por calamidades ou desastres naturais.



**COMISSÃO NACIONAL DE ENERGIA NUCLEAR (CENEN)**

**DISTRITO DE FORTALEZA (DIFOR)**

🏠 Av. Santos Dumont, 3610 – Aldeota – CEP 60150-162 – Fortaleza - CE

☎ (85) 3205 9900

✉ difor@cnen.gov.br

🌐 www.gov.br/cnen

**Vinculada ao Ministério da Ciência, Tecnologia e Inovações (www.gov.br/mcti)**

**Atribuições:** licenciar e controlar instalações nucleares e radiativas; dar apoio ao atendimento às emergências radiológicas e nucleares regionalmente, trabalhando em conjunto com órgãos federais, estaduais e municipais das áreas da segurança pública, defesa e saúde; trabalhar na divulgação do conhecimento e benefícios relacionados às aplicações nucleares.



**COMPANHIA DOCAS DO CEARÁ (CDC)**

🏠 Praça Amigos da Marinha, s/n – Cais do Porto – Mucuripe – CEP 60180-422 – Fortaleza - CE

☎ (85) 3266 8901 / 3266 8902 / 3266 8989

🌐 www.docasdoceara.com.br

**Vinculada ao Ministério dos Portos e Aeroportos**

**Atribuições:** desenvolver e administrar o Porto de Fortaleza, oferecendo serviços e infraestrutura eficientes bem como ser indutor do comércio e do desenvolvimento econômico com responsabilidade socioambiental.



**COMPANHIA HIDRO ELÉTRICA DO SÃO FRANCISCO (CHESF)**

🏠 Av. Presidente Costa e Silva, 4677 – José Walter – CEP 60750-022 – Fortaleza - CE

☎ (85) 3499 2400 / 3499 2833

🌐 www.chesf.gov.br

**Vinculada à Eletrobras (www.eletrobras.com)**

**Atribuições:** atuar no setor de energia elétrica com excelência e de forma sustentável, gerando valor para a sociedade.



**COMPANHIA NACIONAL DE ABASTECIMENTO (CONAB)**

**SUPERINTENDÊNCIA REGIONAL DO CEARÁ**

🏠 Rua Antônio Pompeu, 555 – José Bonifácio – CEP 60040-005 – Fortaleza - CE

☎ (85) 3252 1722

✉ ce.sureg@conab.gov.br

🌐 www.conab.gov.br

**Vinculada ao Ministério do Desenvolvimento Agrário e Agricultura Familiar (www.gov.br/mda)**

**Atribuições:** prover inteligência agropecuária e participar da formulação e execução de políticas públicas, contribuindo para a regularidade do abastecimento e formação de renda do produtor rural. Municípios cearenses com unidades armazenadoras da Conab: Crateús, Icó, Iguatu, Juazeiro do Norte, Maracanaú, Russas, Senador Pompeu e Sobral.



**CORREIOS**

**SUPERINTENDÊNCIA ESTADUAL DO CEARÁ**

🏠 Rua Senador Alencar, 38 – Centro – CEP 60030-905 – Fortaleza - CE

☎ (85) 3255 7172

✉ se-ce@correios.com.br /

imprensace@correios.com.br

🌐 www.correios.com.br

**Quantidade de agências no Ceará:** 200 agências próprias, 26 agências terceirizadas e 480 agências comunitárias

**Vinculado ao Ministério das Comunicações (www.gov.br/mcom)**

**Atribuições:** conectar pessoas, instituições e negócios por meio de soluções de comunicação e logísticas acessíveis, confiáveis e competitivas.



**DEPARTAMENTO NACIONAL DE INFRAESTRUTURA DE TRANSPORTES (DNIT)**

**SUPERINTENDÊNCIA REGIONAL NO CEARÁ**

🏠 BR-116 – km 6 – Cajazeiras – CEP 60864-012 – Fortaleza - CE

☎ (85) 3270 3400

✉ reuniao.sre@dnit.gov.br

🌐 www.dnit.gov.br

**Vinculado ao Ministério dos Transportes (www.infraestrutura.gov.br)**

**Atribuições:** implementar a política de infraestrutura de transportes terrestres e aquaviários, contribuindo para o desenvolvimento sustentável do País.





**EMPRESA BRASILEIRA DE PESQUISA AGROPECUÁRIA (EMBRAPA)**  
**UNIDADE DE PESQUISAS E SERVIÇOS – EMBRAPA AGROINDÚSTRIA TROPICAL**  
**Chefe-geral:** Gustavo Adolfo Saavedra Pinto  
**Aniversário:** 6/8  
📍 Rua Doutora Sara Mesquita, 2270 – Pici – CEP 60511-110 – Fortaleza - CE  
☎ (85) 3391 7100  
✉ cnpat.chgeral@embrapa.br  
🌐 www.embrapa.br/agroindustria-tropical  
**Vinculada ao Ministério da Agricultura e Pecuária (www.agricultura.gov.br)**  
**Atribuições:** atuar em sistemas de produção, valorização da biodiversidade e processamento agroindustrial.

**UNIDADE DE PESQUISAS E SERVIÇOS – EMBRAPA CAPRINOS E OVINOS**  
**Chefe-geral:** Ana Clara Rodrigues Cavalcante  
**Aniversário:** 13/6  
📍 Fazenda Três Lagoas – Estrada Sobral-Groaíras – CE-179 – km 4 – CEP 62010-970 – Sobral - CE  
☎ (88) 3112 7400  
✉ cnpoc.chgeral@embrapa.br  
🌐 www.embrapa.br/caprinos-e-ovinos  
**Atribuições:** viabilizar soluções de pesquisa, desenvolvimento e inovação para a sustentabilidade da caprinocultura e da ovinocultura em benefício da sociedade.



**EMPRESA DE TECNOLOGIA E INFORMAÇÕES DA PREVIDÊNCIA (DATAPREV)**  
**UNIDADE REGIONAL CEARÁ**  
**Presidente:** Gustavo Henrique Rigodanzo Canuto  
**Gerente da divisão de gestão de ambientes Ceará:** Francisco Newton Rocha Gomes  
**Aniversário:** 30/5  
📍 Av. Santos Dumont, 3060 – 1º, 2º e 3º andares – Centro Comercial Casablanca – Aldeota – CEP 60150-162 – Fortaleza - CE  
☎ (85) 3089 1700 / 3089 1847  
🌐 portal.dataprev.gov.br  
**Vinculada ao Ministério da Gestão e da Inovação em Serviços Públicos (www.gov.br/gestao)**  
**Atribuições:** fornecer soluções de Tecnologia da Informação e da Comunicação para execução e aprimoramento das políticas sociais do Estado brasileiro.



**ESCOLA DE APRENDIZES-MARINHEIROS DO CEARÁ (EAMCE)**  
**Comandante:** capitão de fragata Daniel Rocha  
**Aniversário:** 15/5  
📍 Av. Filomeno Gomes, 30 – Jacarecanga – CEP 60010-280 – Fortaleza - CE  
☎ (85) 3288 4703 / 3288 4704  
✉ eamce.secom@marinha.mil.br  
🌐 www.marinha.mil.br/eamce  
**Vinculada ao Comando do 3º Distrito Naval, sediado em Natal (RN) (www.marinha.mil.br/com3dn)**  
**Atribuições:** formar marinheiros para o Quadro de Praças da Armada (QPA).



**EMPRESA BRASILEIRA DE SERVIÇOS HOSPITALARES (EBSERH)**  
**Presidente:** Ademar Arthur Chioro dos Reis  
📍 Rua Alexandre Baraúna, 949 – 4º andar – Rodolfo Teófilo – CEP 60430-160 – Fortaleza - CE  
☎ (85) 3366 8601  
✉ sup.ch-ufc@ebserh.gov.br  
🌐 www.gov.br/ebserh  
**Vinculada ao Ministério da Educação (www.gov.br/mec)**  
**Atribuições:** administrar 41 hospitais universitários federais, apoiando e impulsionando suas atividades por meio de uma gestão de excelência. O Hospital Universitário Walter Cantídio e a Maternidade-Escola Assis Chateaubriand formam o Complexo Hospitalar da UFC/Ebserh e fazem parte da Rede Hospitalar Ebserh desde novembro de 2013. As unidades têm características específicas: atender pacientes do Sistema Único de Saúde (SUS) e apoiar a formação de profissionais de saúde e o desenvolvimento de pesquisas.



**FUNDAÇÃO NACIONAL DE SAÚDE (FUNASA)**  
**SUPERINTENDÊNCIA ESTADUAL DA FUNASA NO CEARÁ (SUEST-CE)**  
📍 Av. Santos Dumont, 1890 – Aldeota – CEP 60150-160 – Fortaleza - CE  
☎ (85) 3312 6771 / 3312 6835 / 3312 6600  
✉ suestce.gab@funasa.gov.br  
🌐 www.funasa.gov.br  
**Vinculada ao Ministério da Saúde (www.saude.gov.br)**  
**Atribuições:** promover a saúde pública e a inclusão social por meio de ações de saneamento e saúde ambiental.



**FUNDAÇÃO NACIONAL DOS POVOS INDÍGENAS (FUNAI)**  
**COORDENAÇÃO REGIONAL NORDESTE II (CEARÁ, PIAUÍ E RIO GRANDE DO NORTE)**  
📍 Rua Gervásio de Castro, 56 – Benfica – CEP 60015-343 – Fortaleza - CE  
☎ (85) 99268 9185  
✉ cr.nordeste2@funai.gov.br  
🌐 www.gov.br/funai  
**Vinculada ao Ministério dos Povos Indígenas (www.gov.br/povosindigenas)**  
**Atribuições:** proteger e promover os direitos dos povos indígenas no Brasil; promover estudos de identificação e delimitação, demarcação, regularização fundiária e registro das terras tradicionalmente ocupadas pelos povos indígenas, além de monitorar e fiscalizar as terras indígenas; coordenar e implementar as políticas de proteção aos povos indígenas, isolados e recém-contato; promover políticas voltadas ao desenvolvimento sustentável das populações indígenas, dentre outras ações.



**INSTITUTO BRASILEIRO DE GEOGRAFIA E ESTATÍSTICA (IBGE)**  
**SUPERINTENDÊNCIA ESTADUAL DO CEARÁ**  
📍 Avenida 13 de Maio, 2901 – Benfica – CEP 60040-531 – Fortaleza - CE  
✉ francisco.lopes@ibge.gov.br  
🌐 www.ibge.gov.br  
**Vinculado ao Ministério do Planejamento e Orçamento (www.gov.br/planejamento)**  
**Atribuições:** oferecer uma visão completa e atual do País, por meio de produção, análise, coordenação e consolidação de informações estatísticas; produção, análise, coordenação e consolidação de informações geográficas; estruturação e implantação de um sistema de informações ambientais, documentação e disseminação de informações; coordenação dos sistemas estatístico e cartográfico nacionais.



**SUPERVISÃO DE DOCUMENTAÇÃO E DISSEMINAÇÃO DE INFORMAÇÕES (SDI-CE)**  
☎ (85) 99911 0331 / 99957 0157  
✉ sddi.ce@ibge.gov.br / ibgece@gmail.com  
**Atribuições:** atender o público e a imprensa, realizar consulta de dados e informações estatísticas e geográficas; realizar treinamentos de como acessar os dados do IBGE disponíveis bem como disseminar, organizar e comercializar publicações editadas pelo IBGE.

**INSTITUTO BRASILEIRO DO MEIO AMBIENTE E DOS RECURSOS NATURAIS RENOVÁVEIS (IBAMA)**  
**SUPERINTENDÊNCIA DO IBAMA NO CEARÁ (SUPES-CE)**  
**Superintendente:** Deodato Ramalho  
**Aniversário:** 9/6  
📍 Av. Visconde do Rio Branco, 3900 – Fátima – CEP 60055-172 – Fortaleza - CE  
☎ (85) 3307 1108 / 3307 1189  
✉ supes.ce@ibama.gov.br / gabinete.ce@ibama.gov.br  
🌐 www.ibama.gov.br  
**Vinculado ao Ministério do Meio Ambiente e Mudança do Clima (www.mma.gov.br)**  
**Atribuições:** exercer o poder de polícia ambiental; executar ações das políticas nacionais de meio ambiente referentes às atribuições federais, relativas ao licenciamento ambiental, ao controle da qualidade ambiental, à autorização de uso dos recursos naturais e à fiscalização, monitoramento e controle ambiental, observadas as diretrizes emanadas do Ministério do Meio Ambiente e Mudança do Clima; executar as ações supletivas de competência da União, de conformidade com a legislação ambiental vigente, entre outras.





**INSTITUTO DO PATRIMÔNIO HISTÓRICO E ARTÍSTICO NACIONAL (IPHAN)**

**SUPERINTENDÊNCIA DO IPHAN NO CEARÁ**

🏠 Rua Liberato Barroso, 525 – Praça José de Alencar – Centro – CEP 60030-160 – Fortaleza - CE

☎ (85) 3221 6263 / 3221 6360

✉ iphan-ce@iphan.gov.br

🌐 www.gov.br/iphan

**Vinculado ao Ministério do Turismo**

**(www.turismo.gov.br)**

**Atribuições:** preservar e salvaguardar o patrimônio cultural brasileiro.

**DIVISÃO TÉCNICA DO IPHAN NO CEARÁ**

🏠 Rua Liberato Barroso, 525 – Praça José de Alencar – Centro – CEP 60030-160 – Fortaleza - CE

☎ (85) 3221 6263 / 3221 6360

**Escritório Técnico de Sobral**

🏠 Rua Randal Pompeu, 145 – Centro – CEP 62010-465 – Sobral - CE

☎ (85) 99404 7957

✉ escritorio.sobral@iphan.gov.br

**Escritório Técnico de Icó**

🏠 Rua Ilídio Sampaio, 2056 – Centro – CEP 60430-000 – Icó - CE

☎ (85) 3221 6263 / 99404 8970

✉ escritorio.ico@iphan.gov.br



**INSTITUTO NACIONAL DA PROPRIEDADE INDUSTRIAL (INPI) CENTRO DE PROPRIEDADE INTELECTUAL, NEGÓCIOS E INOVAÇÃO REGIONA (CEP INOVAR/CE)**

🏠 Rua Nogueira Acioli, 621 – Aldeota – CEP 60110-140 – Fortaleza - CE

✉ inpi.ce@inpi.gov.br

🌐 www.gov.br/inpi

**Vinculado ao Ministério do Desenvolvimento, Indústria, Comércio e Serviços**

**(www.gov.br/mdic)**

**Atribuições:** promoção e disseminação da cultura de propriedade intelectual; registro de marcas; concessão de patentes; averbação de contratos de transferência de tecnologia e de franquia empresarial; registro de programas de computador, topografias de circuito integrado, desenho industrial e indicações geográficas.



**INSTITUTO NACIONAL DE COLONIZAÇÃO E REFORMA AGRÁRIA (INCRA)**

🏠 Av. Américo Barreira, 4700 – Bela Vista – CEP 60442-800 – Fortaleza - CE

☎ (85) 3299 1315 / 3299 1303 / 3299 1329

🌐 www.incra.gov.br/incra

**Vinculado ao Ministério do**

**Desenvolvimento Agrário e**

**Agricultura Familiar**

**(www.gov.br/mda)**

**Atribuições:** executar ações voltadas à reforma agrária; realizar o ordenamento fundiário no estado do Ceará.



**INSTITUTO NACIONAL DO SEGURO SOCIAL (INSS)**

**GERÊNCIA-EXECUTIVA EM FORTALEZA**

🏠 Rua Pedro Pereira, 383 – 5º andar – Centro – CEP 60035-000 – Fortaleza - CE

☎ (85) 3255 7588 / 3255 7498 / 135 (central de atendimento)

✉ gexfor@inss.gov.br

🌐 www.gov.br/inss

**Quantidade de agências no Ceará:** 34

**Vinculado ao Ministério da**

**Previdência Social**

**(www.gov.br/trabalho-e-previdencia)**

**Atribuições:** promover o reconhecimento, pela Previdência Social, de direito ao recebimento de benefícios por ela administrados, assegurando agilidade, comodidade aos usuários e ampliação do controle social.

**GERÊNCIA-EXECUTIVA EM JUAZEIRO DO NORTE**

🏠 Rua São Paulo, 1883 – Salesianos – CEP 63050-280 – Juazeiro do Norte - CE

☎ (88) 3572 4302 / 135 (central de atendimento)

✉ gexjzn@inss.gov.br

**Quantidade de agências no Ceará:** 24

**GERÊNCIA-EXECUTIVA EM SOBRAL**

🏠 Av. Lúcia Saboia, 131 – Centro – CEP 62010-830 – Sobral - CE

☎ (88) 3677 8403 / 135 (central de atendimento)

✉ gexsob@inss.gov.br

**Quantidade de agências no Ceará:** 32



**MINISTÉRIO DA AGRICULTURA, PECUÁRIA E ABASTECIMENTO SUPERINTENDÊNCIA DE AGRICULTURA, PECUÁRIA E ABASTECIMENTO NO CEARÁ (SFA-CE)**

🏠 Av. dos Expedicionários, 3442 – Benfica – CEP 60411-136 – Fortaleza - CE

☎ (85) 3455 9201

✉ sfa.ce@agro.gov.br /

protocolo.sfa.ce@agro.gov.br

🌐 www.gov.br/agricultura

**Atribuições:** coordenar e executar atividades relativas à vigilância zoossanitária e fitossanitária.

**Divisão de Defesa Agropecuária –**

**DDA-SFA/CE:** coordenar a execução das atividades e políticas de Defesa Agropecuária (fiscalização e registro de produtos vegetal, animal, fertilizantes e bebidas) de Produção Orgânica e do SISBI.

**Telefone VoIP\*:** (85) 3455 9276

✉ dda-ce@agro.gov.br

**Divisão de Desenvolvimento Rural – DDR-**

**SFA/CE:** coordenar as políticas públicas de desenvolvimento rural, cooperativismo, de qualificação e inovação rural, de desenvolvimento sustentável e de fomento.

**Telefone VoIP:** (85) 3455 9240

✉ ddr.sfa.ce@agro.gov.br

\* Tecnologia para chamadas de voz pela internet.

**UNIDADE DE VIGILÂNCIA AGROPECUÁRIA NO ESTADO DO CEARÁ**

**Unidade de Operação do Porto do Mucuripe**

🏠 Av. Vicente de Castro, s/n – Cais do Porto – CEP 60411-136 – Fortaleza - CE

☎ (85) 3266 8885

**Unidade de Operação do Porto do Pecém**

🏠 Esplanada do Pecém, s/n – Distrito do Pecém– CEP 62674-000 – São Gonçalo do Amarante - CE

☎ (85) 3266 8885

**Unidade de Operação do Aeroporto**

**Internacional Pinto Martins**

🏠 Av. Senador Carlos Jereissati, 3000 – Serrinha – CEP 60741-900 – Fortaleza - CE

☎ (85) 3392 1635 / 3392 1636

✉ leopoldo.bertini@agro.gov.br

🌐 www.gov.br/agricultura/pt-br/assuntos/vigilancia-agropecuaria

**Atribuições:** coordenar o controle sanitário e fitossanitário de produtos, gêneros e espécies de origem animal e vegetal, importados e exportados pelos portos e Aeroporto de Fortaleza, além da fiscalização de passageiros e bagagens acompanhadas.

**UNIDADE REGIMENTADA DO SERVIÇO DE INSPEÇÃO FEDERAL – SIF (PRODUTOS DE ORIGEM ANIMAL – POA)**

🏠 Avenida dos Expedicionários, 3442 – Fátima – CEP 60411-136 – Fortaleza – CE

**Telefone VoIP\*:** (85) 3455 9204

✉ embarque.sipoa2@agro.gov.br

🌐 www.gov.br/agricultura/pt-br/assuntos/inspecao/produtos-animal/empresario

**Lácteos e Produtos de Abelhas**

**Responsável:** Lis Christina de Oliveira

**Aniversário:** 2/4

✉ lis.oliveira@agro.gov.br

**Cárneos e Pescado**

**Responsável:** Wanderleia de Barros Gomes

**Aniversário:** 12/1

✉ wanderleia.gomes@agro.gov.br

**Ovos e Alimentação Animal**

**Responsável:** Elizabeth Saraiva

Peixoto Pinheiro

**Aniversário:** 2/12

✉ elizabeth.pinheiro@agro.gov.br

**Atribuições:** atuar em inspeção, fiscalização e registro de produtos de origem animal. É responsável por assegurar a qualidade de produtos de origem animal comestíveis e não comestíveis destinados ao mercado interno e externo bem como de produtos importados, além de certificar o trânsito desses produtos. \* Tecnologia para chamadas de voz pela internet.

**UNIDADE DE VIGILÂNCIA AGROPECUÁRIA DO PORTO DE FORTALEZA (UVAGRO-FOR)**

🏠 Praça Amigos da Marinha, s/n – Mucuripe – CEP 60182-640 – Fortaleza - CE

☎ (85) 3266 8885

**UNIDADE DE VIGILÂNCIA AGROPECUÁRIA DO PORTO DO PECÉM (UVAGRO-PEC)**

🏠 Complexo Portuário do Pecém, s/n – CEP 62674-000 – São Gonçalo do Amarante - CE

**UNIDADE DE VIGILÂNCIA AGROPECUÁRIA DO AEROPORTO INTERNACIONAL**

**PINTO MARTINS (UVAGRO-APM)**

🏠 Av. Senador Carlos Jereissati, 3000 – Serrinha – CEP 60741-900 – Fortaleza - CE

☎ (85) 3392 1635 / 3455 1636





**PETRÓLEO BRASILEIRO S/A (PETROBRAS)  
REFINARIA LUBRIFICANTES E  
DERIVADOS DO NORDESTE (LUBNOR)  
– UNIDADE DE NEGÓCIOS\***

📍 Av. Leite Barbosa, s/n – Mucuripe –  
CEP 60180-420 – Fortaleza - CE  
☎ (85) 3411 3200  
🌐 [www.petrobras.com.br](http://www.petrobras.com.br)  
**Atribuições:** produzir derivados de petróleo,  
em especial asfalto e lubrificantes naftênicos.  
\* Em junho de 2023, o Conselho  
Administrativo de Defesa Econômica (Cade)  
aprovou a venda da Refinaria Lubrificantes e  
Derivados do Nordeste (Lubnor), da Petrobras,  
para a Grepar Participações.



**TRANSPETRO (PETROBRAS)  
TRANSPORTES S/A)  
GERÊNCIA DE DUTOS E TERMINAIS RN/CE**

📍 Terminal do Mucuripe – Av. José Saboia,  
300 (anexo à Lubnor) – Cais do Porto – CEP  
60180-480 – Fortaleza - CE  
☎ (85) 3266 3311  
🌐 [www.transpetro.com.br](http://www.transpetro.com.br)  
**Vinculada ao Ministério de Minas e Energia  
(www.mme.gov.br)**  
**Atribuições:** fornecer produtos e serviços  
no âmbito energético e adequá-los às  
necessidades dos clientes.



**POLÍCIA FEDERAL (PF)  
SUPERINTENDÊNCIA REGIONAL NO CEARÁ  
Superintendente regional:** Rodrigo

Carneiro Gomes  
**Aniversário:** 28/1  
📍 Av. Borges de Melo, 820 – Fátima –  
CEP 60415-510 – Fortaleza - CE  
☎ (85) 3392 4934 / 3392 4924  
✉ [gab.srce@pf.gov.br](mailto:gab.srce@pf.gov.br)  
📷 @policiafederalce  
**Vinculada ao Ministério da Justiça e  
Segurança Pública  
(www.justica.gov.br)**

**Atribuições:** apurar infrações penais contra  
a ordem política e social ou em detrimento  
de bens, serviços e interesses da União ou  
de suas entidades autárquicas e empresas  
públicas, assim como outras infrações cuja  
prática tenha repercussão interestadual ou  
internacional e exija repressão uniforme,  
segundo se dispuser em lei; prevenir e  
reprimir o tráfico ilícito de entorpecentes e  
drogas afins, o contrabando e o descaminho,  
sem prejuízo da ação fazendária e de outros  
órgãos públicos nas respectivas áreas de  
competência; exercer as funções de polícia  
marítima, aérea e de fronteiras; exercer, com  
exclusividade, as funções de polícia judiciária  
da União.

**ATENDIMENTO NO SHOPPING  
IGUATEMI BOSQUE**

📍 Av. Washington Soares, 85 – subsolo/  
expansão/ameda de serviços – Edson  
Queiroz – CEP 60810-060 – Fortaleza - CE

**DELEGACIA DE IMIGRAÇÃO (DELEMIG)**

Passaporte  
**Horário de atendimento:** de segunda a  
sexta-feira, das 8h às 16h50min (mediante  
agendamento prévio pelo site [www.gov.br/  
pf/pt-br](http://www.gov.br/pf/pt-br))  
**Horário de entrega:** segunda a sexta-feira,  
das 8h às 16h50min  
☎ (85) 3333 4842  
✉ [ure.drex.srce@pf.gov.br](mailto:ure.drex.srce@pf.gov.br)  
Estrangeiro  
**Horário de atendimento:** de segunda a  
sexta-feira, das 7h às 14 horas (mediante  
agendamento prévio pelo site [www.gov.br/  
pf/pt-br](http://www.gov.br/pf/pt-br))  
☎ (85) 3533 4180  
✉ [ure.drex.srce@pf.gov.br](mailto:ure.drex.srce@pf.gov.br)

**DELEGACIA DE CONTROLE DE  
SEGURANÇA PRIVADA (DELESP)**

**Horário de atendimento:** de segunda a  
sexta-feira, das 9h às 11h30min e das 14h  
às 16h30min  
☎ (85) 3392 4160 / 3392 4161  
✉ [delesp.drex.srce@pf.gov.br](mailto:delesp.drex.srce@pf.gov.br)

**DELEGACIA DE CONTROLE DE ARMAS E  
PRODUTOS QUÍMICOS (DELEAQ SINARM)**

**Horário de atendimento:** de segunda a  
quinta-feira, das 8h às 11h30min e das 13h  
às 15h30min  
☎ (85) 3392 4166 / 3392 4164  
✉ [deleaq.drex.srce@pf.gov.br](mailto:deleaq.drex.srce@pf.gov.br)

**DELEGACIA DE POLÍCIA FEDERAL  
EM JUAZEIRO DO NORTE (CE)**

**Chefe:** delegado Daniel Pinheiro Leite  
Pessoa Ramos  
**Aniversário:** 14/11  
📍 Rua Interventor Francisco Erivano Cruz, 55 –  
3º andar – Centro Multiuso do Cariri – Centro –  
CEP 63010-015 – Juazeiro do Norte - CE  
☎ (88) 3311 3232  
✉ [gab.jne.ce@pf.gov.br](mailto:gab.jne.ce@pf.gov.br)

**ATENDIMENTO VAPT-VUPT  
Passaporte (confecção/entrega)**

☎ (88) 3572 4731  
Migração  
☎ (88) 3572 4757  
Sinarm/Delesp  
☎ (85) 3572 4755 / 3572 4756



**POLÍCIA RODOVIÁRIA FEDERAL (PRF)  
SUPERINTENDÊNCIA REGIONAL DA  
POLÍCIA RODOVIÁRIA FEDERAL NO CEARÁ**

**Superintendente:** Flávio Antônio Holanda e  
Silva Martins  
**Aniversário:** 21/7  
📍 BR-116, 2100 – km 6 – Cajazeiras –  
CEP 60864-012 – Fortaleza - CE  
☎ (85) 3474 6700 / 3474 6703  
✉ [imprensa.ce@prf.gov.br](mailto:imprensa.ce@prf.gov.br)  
🌐 [www.prf.gov.br](http://www.prf.gov.br)  
**Vinculada ao Ministério da Justiça e  
Segurança Pública  
(www.justica.gov.br)**  
**Atribuições:** promover a segurança pública,  
protegendo vidas, garantindo a mobilidade  
nas rodovias federais e nas áreas de interesse  
da União.



**PROCURADORIA-GERAL DA  
FAZENDA NACIONAL (PGFN)  
PROCURADORIA DA FAZENDA NACIONAL  
NO ESTADO DO CEARÁ (PFN-CE)**

📍 Rua Barão de Aracati, 909 – 7º andar –  
Aldeota – CEP 60115-080 – Fortaleza - CE  
☎ (85) 3878 3300 / 3878 3323  
✉ [pfn.ce@pgfn.gov.br](mailto:pfn.ce@pgfn.gov.br)  
🌐 [www.pgfn.gov.br](http://www.pgfn.gov.br)  
**Vinculada ao Ministério da Economia  
(www.economia.gov.br) e à Advocacia-  
Geral da União (www.agu.gov.br)**  
**Atribuições:** atuar na representação judicial  
e extrajudicial da União em processos de  
natureza fiscal; prestar consultoria jurídica em  
matérias relacionadas à área de atuação do  
Ministério da Economia; gerir a Dívida Ativa  
da União (DAU) e do Fundo de Garantia do  
Tempo de Serviço (FGTS).



**SECRETARIA DE COORDENAÇÃO E  
GOVERNANÇA DO PATRIMÔNIO DA UNIÃO  
SUPERINTENDÊNCIA DO PATRIMÔNIO  
DA UNIÃO NO CEARÁ (SPU-CE)**

📍 Rua Barão de Aracati, 909 – 9º andar –  
Aldeota – CEP 60115-081 – Fortaleza - CE  
☎ (85) 3878 3701  
✉ [spuce@economia.gov.br](mailto:spuce@economia.gov.br)  
🌐 [www.patrimoniiodetodos.gov.br](http://www.patrimoniiodetodos.gov.br) / [www.gov.  
br/spu](http://www.gov.br/spu)  
**Vinculada ao Ministério da Gestão e da  
Inovação em Serviços Públicos  
(www.gov.br/gestao)**  
**Atribuições:** administrar o patrimônio  
imobiliário da União, zelando pela  
conservação e preservação do meio ambiente.



**SECRETARIA DA RECEITA  
FEDERAL DO BRASIL  
SUPERINTENDÊNCIA REGIONAL DA  
3ª REGIÃO FISCAL (CE, MA E PI)**

📍 Rua Barão de Aracati, 909 – 4º andar –  
Aldeota – CEP 60115-901 – Fortaleza - CE  
☎ (85) 3878 3400 / 3878 3401  
✉ [srrf03.gabin@rfb.gov.br](mailto:srrf03.gabin@rfb.gov.br)  
🌐 [www.gov.br/receitafederal](http://www.gov.br/receitafederal)  
**Vinculada ao Ministério da Fazenda  
(www.gov.br/fazenda)**  
**Atribuições:** zelar pelo processo de  
arrecadação de tributos; realizar o controle  
aduaneiro; fazer cumprir a legislação  
pertinente. Municípios cearenses com  
agências da Receita Federal do Brasil:  
Caucaia, Crateús, Itapipoca, Maranguape,  
Quixadá e Sobral. Municípios cearenses com  
Postos de Atendimento: Camocim, Ipu e  
Russas. Municípios cearenses com Centro  
de Atendimento ao Contribuinte: Fortaleza e  
Juazeiro do Norte.

**DELEGACIA DA RECEITA FEDERAL  
DO BRASIL EM FORTALEZA**

**Delegado:** Paulo Régis Arcanjo Paulino  
**Aniversário:** 12/9  
📍 Rua Barão de Aracati, 909 – Aldeota –  
CEP 60115-901 – Fortaleza - CE  
☎ (85) 3878 3200

**DELEGACIA DA RECEITA FEDERAL  
DO BRASIL DE JULGAMENTO  
EM FORTALEZA (DRJ)**

**Delegado:** José Deusdeditte Mendes  
**Aniversário:** 25/5  
📍 Rua Barão de Aracati, 909 – Aldeota –  
CEP 60115-901 – Fortaleza - CE  
☎ (85) 3878 3690

**DELEGACIA DA RECEITA FEDERAL DO  
BRASIL EM JUAZEIRO DO NORTE**

**Delegado:** José Erison Furtado Matias  
**Aniversário:** 4/3  
📍 Rua José Andrade de Lavor, 2001 – Santa  
Tereza – CEP 63050-430 – Juazeiro do Norte - CE  
☎ (88) 3102 6900

**ALFÂNDEGA DE FORTALEZA**

**Delegado:** Francisco Rebouças dos  
Reis Júnior  
**Aniversário:** 21/8  
📍 Av. Vicente de Castro, 6971 – Cais do Porto  
– CEP 60180-410 – Fortaleza - CE  
☎ (85) 3198 6300 / 3198 6301 / 3198 6304



**INSPETORIA DA RECEITA FEDERAL DO BRASIL NO PORTO DO PECÉM**

🏠 Complexo Portuário do Pecém – Esplanada do Pecém, s/n – CEP 62674-000 – São Gonçalo do Amarante - CE  
☎ (85) 3372 2550 / 3372 2551

**INSPETORIA DA RECEITA FEDERAL DO BRASIL NO AEROPORTO DE FORTALEZA**

**Inspetor-chefe:** Carlos Wilson Azevedo Albuquerque  
**Aniversário:** 25/7  
🏠 Av. Senador Carlos Jereissati, 3000 – Serrinha – CEP 60741-900 – Fortaleza - CE  
☎ (85) 3392 1077 / 3878 3400

**SERVIÇO FEDERAL DE PROCESSAMENTO DE DADOS (SERPRO) REGIONAL FORTALEZA**

🏠 Av. Pontes Vieira, 832 – São João do Tauape – CEP 60130-240 – Fortaleza – CE  
☎ (85) 4008 2953 / 98694 0800  
✉ imprensa@serpro.gov.br  
🌐 www.serpro.gov.br  
**Vinculado ao Ministério da Fazenda (www.fazenda.gov.br)**  
**Atribuições:** modernizar e dar agilidade a setores estratégicos da administração pública brasileira; prestar serviços em tecnologia da informação e comunicações para o setor público; desenvolver programas e serviços que permitem maior controle e transparência sobre a receita e os gastos públicos, além de facilitar a relação dos cidadãos com o governo. Desde 2017 oferece serviços especializados também para o setor privado.

**SERVIÇO GEOLÓGICO DO BRASIL (SGB-CPRM) RESIDÊNCIA DE FORTALEZA (REFO)**

🏠 Av. Antônio Sales, 1418 – Joaquim Távora – CEP 60135-101 – Fortaleza - CE  
☎ (85) 3878 0200 / 3878 0235  
🌐 www.cprm.gov.br  
**Vinculado ao Ministério de Minas e Energia (www.mme.gov.br)**  
**Atribuições:** gerar e disseminar conhecimento geocientífico com excelência, contribuindo para melhoria da qualidade de vida e desenvolvimento sustentável do Brasil.



**SUPERINTENDÊNCIA REGIONAL DO TRABALHO E EMPREGO NO CEARÁ (SRTB)**

**Superintendente regional:** Carlos Pimentel de Matos Júnior  
**Aniversário:** 15/3  
🏠 Rua Barão de Aracati, 909 – 1º andar – Aldeota – CEP 60115-090 – Fortaleza - CE  
☎ (85) 3878 3102 / 3878 3108 / 3878 3603  
🌐 www.trabalho.gov.br  
**Vinculada ao Ministério do Trabalho e Emprego (www.trabalho.gov.br)**  
**Atribuições:** executar, supervisionar e monitorar as ações relacionadas a políticas públicas afetas à Secretaria de Trabalho na sua área de jurisdição, especialmente as de fomento ao trabalho, ao emprego e à renda. No que diz respeito ao Sistema Nacional de Emprego (Sine), há fiscalização do trabalho, mediação e arbitragem em negociação coletiva, melhoria nas relações de trabalho, de orientação e apoio ao cidadão.  
**Municípios cearenses com agências:** Aracati, Camocim, Canindé, Caucaia, Crato, Fortaleza, Iguatu, Itapipoca, Juazeiro do Norte, Limoeiro do Norte, Maracanaú, Maranguape, Mombaça e Várzea Alegre.

**GERÊNCIA REGIONAL DO TRABALHO EM SOBRAL**

🏠 Rua Padre Fialho, 219 – Centro – CEP 62010-330 – Sobral - CE  
☎ (88) 3611 5440 / 3611 5474 / 3611 3695 5007



# INSTITUIÇÕES INTERNACIONAIS



**FUNDO DAS NAÇÕES UNIDAS PARA A INFÂNCIA (UNICEF)**

**Coordenador do Unicef em Fortaleza:** Rui Rodrigues Aguiar  
**Aniversário:** 10/7  
🏠 Rua Barbosa de Freitas, 2674 – anexo 2 – Edifício Deputado José Euclides Ferreira Gomes – 5º andar – Dionísio Torres – CEP 60170-002 – Fortaleza - CE  
☎ (85) 99928 0030  
✉ fortaleza@unicef.org  
🌐 www.unicef.org/brazil  
**Atribuições:** fazer gestões pela proteção dos direitos das crianças; mobilizar vontade política e recursos materiais para auxiliar os países, especialmente aqueles em desenvolvimento, a garantir prioridade absoluta à criança; assegurar proteção especial às crianças menos favorecidas, vítimas de guerra, desastres, pobreza extrema e de todas as formas de violência e exploração, como também àquelas com deficiências; atuar, em situações de emergência, visando à proteção dos direitos da criança; promover a igualdade de direitos das mulheres e das meninas, entre outras ações.



**CRUZ VERMELHA**

**Presidente:** Allan Damasceno  
**Aniversário:** 17/7  
🏠 Rua Doutor José Lourenço, 3280 – Joaquim Távora – CEP 60115-282 – Fortaleza - CE  
☎ (85) 99840 9033 / 98795 5115  
✉ pr.allandamasceno@gmail.com  
**Facebook:** facebook.com/cruzvermelhabrasileirafilialceara  
**Atribuições:** contribuir para a melhoria de saúde, prevenção de doenças e o alívio do sofrimento por meio de programas que beneficiem a comunidade; organizar serviços de socorros em emergências às vítimas de calamidades.



**CÂMARA DO COMÉRCIO, INDÚSTRIA E TURISMO BRASIL ARGENTINA NO CEARÁ (CBACE)**

**Presidente:** Hermes Oberdan Monteiro  
**Aniversário:** 6/6  
🏠 Rua Pereira Filgueiras, 1070 – 101 – Aldeota – CEP 60120-901 – Fortaleza - CE  
☎ (85) 9881 40305  
✉ camarabace@gmail.com  
**Atribuições:** desenvolver ações destinadas a ampliar e reforçar as relações econômicas e empresariais entre o Ceará e a Argentina, entre outras.



**CÂMARA BRASIL PORTUGAL NO CEARÁ - COMÉRCIO, INDÚSTRIA E TURISMO (CBP-CE)**

**Presidente:** Raul Santos  
**Aniversário:** 19/4



🏠 Casa da Indústria – Av. Barão de Studart, 1980 – 2º andar – Aldeota – CEP 60120-901 – Fortaleza - CE  
☎ (85) 3261 7423  
✉ secretariace@cbpce.org.br  
🌐 www.cbpce.org.br  
**Atribuições:** fomentar os negócios internacionais do estado do Ceará e investimentos estrangeiros.

**CÂMARA DE COMÉRCIO BRASIL PAÍSES-BAIXOS (BRADUTCH)**

**Representante no estado do Ceará:** Mariana Luz Zonari  
**Aniversário:** 4/5  
🏠 Av. Santos Dumont, 2828 – sala 701 – Torre Santos Dumont – Aldeota – CEP 60150-162 – Fortaleza - CE  
☎ (85) 3308 7300  
✉ ceara@bradutch.com  
**Atribuições:** conectar e fomentar as relações comerciais entre empresas brasileiras e dos Países-Baixos.



**CÂMARA SETORIAL DE COMÉRCIO EXTERIOR DA AGÊNCIA DE DESENVOLVIMENTO DO ESTADO DO CEARÁ (ADECE)**

**Presidente:** Hermes Oberdan Monteiro  
**Aniversário:** 6/6  
**Vice-presidente:** Rachel Philomeno Gomes Cavalcante  
**Secretária-geral:** Ana Karina Paiva Frota  
🏠 Centro de Eventos do Ceará (Av. Washington Soares, 999) – Pavilhão Leste, portão D – 2º mezanino – Guararapes – CEP 60811-341 – Fortaleza - CE  
☎ (85) 3108 2700  
✉ cscomex@adece.ce.gov.br  
🌐 www.adece.ce.gov.br/camaras  
**Atribuições:** operacionalizar a política do desenvolvimento econômico, fomentando os setores da indústria, da produção energética de matrizes renováveis, do comércio, de serviços, do turismo, de mineração, de agronegócios, de agricultura familiar e de base tecnológica e inovação.



# SOCIEDADE CONSULAR DO CEARÁ



## PRESIDENTE FERNANDA VERAS CARAPEBA LUNDGAARD JENSEN

(cônsul honorária da França)

**Mandato:** até 8/2024  
🏠 Rua João Cordeiro, 831 – Praia de Iracema –  
CEP 60110-300 – Fortaleza - CE  
☎ (85) 3226 3470 / 99997 9901  
✉ fc\_jensen@yahoo.com.br /  
consulat.fortaleza@yahoo.fr  
**Jurisdição:** CE

**DIRETORIA**  
**Presidente:** Fernanda Veras Carapeba Lundgaard  
Jensen (França)  
**Secretário:** José Maria Zanolchi (Uruguai)  
**Tesoureiro:** Janos Fuzesi (Hungria)  
**Relações públicas:** Ricardo de Medeiros Viana  
(República Tcheca)

## CONSULADOS ASSOCIADOS



**AGÊNCIA CONSULAR DA ÁUSTRIA**  
**Cônsul honorária:** Kendra Rothbrust de Lima  
🏠 Rua Kasel, 391 A – Eng. Luciano Cavalcante  
– CEP 60813-815 – Fortaleza – CE  
☎ (85) 3239 0714 / 98801 2231  
✉ consulaustria@gmail.com  
**Jurisdição:** CE e RN



**AGÊNCIA CONSULAR DA BÉLGICA**  
**Cônsul honorário:** Ricardo Bacelar Paiva  
🏠 Av. Santos Dumont, 5753 – torre 2 – sala  
1402 – Papicu – CEP 60170-040 – Fortaleza - CE  
☎ (85) 3264 7176  
✉ consulado.belgica.ce@gmail.com  
**Jurisdição:** CE, MA e PI



**CONSULADO DE BELIZE**  
**Cônsul honorário:** José Airton  
Cavalcante Teixeira  
🏠 Rua José Napoleão, 105 – apto. 300 –  
Meireles – CEP 60170-210 – Fortaleza - CE  
☎ (85) 3242 6545  
✉ belizeconsul@secrel.com.br / teixeira@  
secrel.com.br  
**Jurisdição:** todo o Brasil



**AGÊNCIA CONSULAR DA COLÔMBIA**  
**Cônsul honorário:** Carlos Maurício  
Duran Dominguez  
🏠 Av. Dom Luís, 1233 – sala 1808 – Meireles –  
CEP 60160-230 – Fortaleza - CE  
☎ (85) 3486 6041 / 98899 9563  
✉ mauriciodominguez86@hotmail.com  
**Jurisdição:** CE



**AGÊNCIA CONSULAR DO EQUADOR**  
**Cônsul honorário:** Sérgio Raymundo  
Bayas Queiroz  
🏠 Rua Joaquim Sá, 1013 – Dionísio Torres –  
CEP 60150-030 – Fortaleza - CE  
☎ (85) 3055 5575 / 3261 3293 / 3023 5656 /  
99942 5464  
✉ atendimento@consuladoecuadorceara.  
com.br / consul@consuladoecuadorceara.  
com.br  
**Jurisdição:** CE, MA, PI e RN



**AGÊNCIA CONSULAR DA DINAMARCA**  
**Cônsul honorário:** Leonardo Carapeba  
Lundgaard Jensen  
🏠 Rua João Cordeiro, 831 – Meireles – CEP  
60110-355 – Fortaleza - CE  
☎ (85) 99636 9444  
✉ leonardo@lundgaardjensen.com  
**Jurisdição:** CE




**AGÊNCIA CONSULAR DA ESPANHA**  
**Cônsul honorário:** Jorge Borrell Botella  
🏠 Av. Barão de Studart, 300 – sala 2213 –  
Condomínio C – Meireles – CEP 60120-000 –  
Fortaleza - CE  
☎ (85) 3085 8226 / 99154 5485  
✉ consulado.fortaleza.es@gmail.com  
**Jurisdição:** CE



**AGÊNCIA CONSULAR DOS ESTADOS  
UNIDOS DA AMÉRICA EM FORTALEZA**  
**Agente consular:** Laura Lee Lehto  
🏠 Av. Santos Dumont, 2828 – sala 708 –  
Aldeota – CEP 60150-162 – Fortaleza - CE  
☎ (85) 3223 4902 / 99614 8204  
✉ lehtoll@state.gov / fortalezaacs@state.gov  
**Jurisdição:** CE



**AGÊNCIA CONSULAR DA FINLÂNDIA**  
**Cônsul honorário:** Henrique Colin de Soárez  
🏠 Av. Barão de Studart, 300 – Sala 1610 –  
Meireles – CEP 60120-013 – Fortaleza - CE  
☎ (85) 3513 0364 / 99953 1325  
✉ consulado.finlandia.ce@gmail.com  
**Jurisdição:** CE, MA e PI



**AGÊNCIA CONSULAR DA FRANÇA**  
**Cônsul honorária:** Fernanda Veras Carapeba  
Lundgaard Jensen  
🏠 Rua João Cordeiro, 831 – Meireles –  
CEP 60110-355 – Fortaleza - CE  
☎ (85) 3226 3470 / 99997 9901  
✉ fc\_jensen@yahoo.com.br /  
consulat.fortaleza@yahoo.fr  
**Jurisdição:** CE




**CONSULADO GERAL DA HUNGRIA**  
**Cônsul-geral:** Zsófia Eross Sales  
🏠 Rua Desembargador Lauro Nogueira, 1500  
– sala 1807 – Ed. RioMar Trade Center – Papicu  
– CEP 60176-065 – Fortaleza - CE  
☎ (85) 3031 1800 / 99998 5177  
✉ zsofia@terra.com.br  
**Cônsul honorário:** Janos Cavalcante Fuzesi  
☎ (85) 3305 0505  
✉ jcf-1000@hotmail.com  
**Jurisdição:** CE, PB e RN



**AGÊNCIA CONSULAR DA ITÁLIA**  
**Cônsul honorário:** Vittorio Ghia  
🏠 Rua Vicente Linhares, 521 – sala 2010 –  
Aldeota – CEP 60135-270 – Fortaleza - CE  
☎ (85) 3273 2606 / 98892 7355 (emergência)  
✉ fortaleza.onorario@esteri.it  
**Jurisdição:** CE e PI



**AGÊNCIA CONSULAR DO MÉXICO**  
**Cônsul honorário:** João Soares Neto  
🏠 Rua São Paulo, 1941 – Jacarecanga –  
CEP 60030-101 – Fortaleza - CE  
☎ (85) 3238 3800 / 3243 1000 / 3223 5924  
✉ cmexico@planos.com.br / secretaria@  
shoppingbenfica.com.br  
**Jurisdição:** CE



**AGÊNCIA CONSULAR DA NORUEGA**  
**Cônsul honorário:** Marcos Aurélio Soares  
de Castro  
🏠 Rua Rocha Lima, 371 – Joaquim Távora –  
CEP 60135-000 – Fortaleza - CE  
☎ (85) 3242 0888  
✉ marcos@emitrade.com.br /  
consulado@emitrade.com.br  
**Jurisdição:** CE e PI





#### AGÊNCIA CONSULAR DOS PAÍSES BAIXOS


**Cônsul honorária:** Annette Thérèse Yvonne de Castro

📍 Rua Rocha Lima, 371 – Joaquim Távora – CEP 60135-000 – Fortaleza - CE

☎ (85) 3242 0888 / 3242 9222

✉ [consulado@emitrade.com.br](mailto:consulado@emitrade.com.br) / [consulado1@emitrade.com.br](mailto:consulado1@emitrade.com.br)

**Jurisdição:** CE, MA e PI



#### AGÊNCIA CONSULAR DO PERU

**Cônsul honorário:** Javier Enrique

Yugar Larrea

📍 Rua Ildefonso Albano, 1373 – Aldeota – CEP 60115-000 – Fortaleza - CE

☎ (85) 3201 1000 / 99207 1208

✉ [jyugar2@gmail.com](mailto:jyugar2@gmail.com)

**Jurisdição:** CE, MA e PI



#### AGÊNCIA CONSULAR DA REPÚBLICA TCHECA

**Cônsul honorário:** Ricardo de Medeiros Viana

📍 Rua Desembargador Lauro Nogueira, 1500 – sala 1212 – Papicu – CEP 60176-065 – Fortaleza - CE

☎ (85) 99924 2324

✉ [rvconsultoria@livrepensar.com](mailto:rvconsultoria@livrepensar.com)

**Jurisdição:** CE



#### AGÊNCIA CONSULAR DA SUÉCIA

**Cônsul honorário:** Marcos Aurélio Soares de Castro

📍 Rua Rocha Lima, 371 – Joaquim Távora – CEP 60135-000 – Fortaleza - CE

☎ (85) 3242 0888

✉ [marcos@emitrade.com.br](mailto:marcos@emitrade.com.br) / [consulado@emitrade.com.br](mailto:consulado@emitrade.com.br)

**Jurisdição:** AP, CE, MA, PA e PI



#### AGÊNCIA CONSULAR DA SUÍÇA

**Cônsul honorária:** Monika da Silva-Marte

📍 Rua Napoleão Laureano, 505 – Fátima – CEP 60411-170 – Fortaleza - CE

☎ (85) 3081 8754 / 99757 2311

✉ [fortaleza@honrep.ch](mailto:fortaleza@honrep.ch)

**Jurisdição:** CE, MA, PI e TO



#### AGÊNCIA CONSULAR DO URUGUAI

**Cônsul honorário:** José María

McCall Zanocchi

📍 Av. Dom Luís, 500 – sala 1925 – Shopping

Aldeota – Aldeota – CEP 60160-230 – Fortaleza - CE

☎ (85) 4006 5880 / 98722 2848

✉ [cdfortaleza@mrree.gub.uy](mailto:cdfortaleza@mrree.gub.uy) / [jose.zanocchi@mzg.com.br](mailto:jose.zanocchi@mzg.com.br)

**Jurisdição:** CE

## CONSULADOS NÃO FILIADOS



#### CONSULADO GERAL DA ARGENTINA NO RECIFE

**Cônsul-geral:** Ministro Alejandro Funes Lastra

📍 Rua Padre Carapuceiro, 858 – sala 901 – Boa Viagem – CEP 51020-280 – Recife - PE

☎ (81) 3131 9000

✉ [creci@mrecic.gov.ar](mailto:creci@mrecic.gov.ar)

**Jurisdição:** AL, CE, MA, PB, PE, PI e RN



#### CONSULADO GERAL DOS ESTADOS UNIDOS NO RECIFE

**Cônsul-geral:** May Baptista

📍 Rua Gonçalves Maia, 163 – Boa Vista – CEP 50070-060 – Recife - PE


☎ (81) 3416 3050

✉ [recifevisa@state.gov](mailto:recifevisa@state.gov)

📱 [@consuladoeua\\_nordeste](https://www.instagram.com/consuladoeua_nordeste)

🌐 [br.usembassy.gov/pt/embassy-consulates-pt/recife](http://br.usembassy.gov/pt/embassy-consulates-pt/recife)

**Jurisdição:** AL, CE, MA, PB, PE, PI, RN e SE



#### CONSULADO GERAL DO JAPÃO NO RECIFE

**Cônsul-geral:** Hiroaki Sano

📍 Av. Engenheiro Domingos Ferreira, 1097 – 7º andar – Ed. Gabriel Bacelar Corporate – Boa Viagem – CEP 51011-051 – Recife - PE

☎ (81) 3049 8300

✉ [cjr@rc.mofa.go.jp](mailto:cjr@rc.mofa.go.jp)

🌐 [www.recife.br.emb-japan.go.jp](http://www.recife.br.emb-japan.go.jp)

**Jurisdição:** AL, BA, CE, PE, PB, RN e SE



#### CONSULADO HONORÁRIO DA ROMÊNIA

**Cônsul:** Luciano Nunes Maia

📍 Rua Paula Ney, 155 – apto. 200 – Ed. Veneza II – Aldeota – CEP 60140-200 – Fortaleza - CE

☎ (85) 3224 9669

✉ [memoria-das-aguas@uol.com.br](mailto:memoria-das-aguas@uol.com.br)

**Jurisdição:** CE

## GOVERNO DO CEARÁ ASSINA MEMORANDO PARA INSTALAÇÃO DE FÁBRICA DE TRATORES EM BATURITÉ

A cidade de Baturité, no interior do Ceará, deve ganhar uma nova fábrica de tratores, máquinas, equipamentos para a agricultura e pecuária. A expectativa é de que sejam investidos cerca de R\$ 285 milhões para a implementação do projeto. Ao todo, serão gerados 400 empregos diretos.



## MONTADORA DE MOTOS ELÉTRICAS E FÁBRICA DE LUMINÁRIAS SE INSTALAM EM BATURITÉ

A expectativa é que nos primeiros seis meses a empresa produza 50 motocicletas por mês. A chegada dos modelos diretamente da China será por meio da importadora Wuang, que está prevista para os próximos meses.

Baturité avança na indústria, impulsionando a economia local e criando empregos. Com foco na tecnologia e sustentabilidade, a cidade prospera e constrói um futuro promissor.

## BATURITÉ TEM A MAIOR COBERTURA VACINAL DO ESTADO, E É REFERÊNCIA PARA TODO CEARÁ.

Foi assinado um termo de adesão à estratégia de **Busca Ativa Vacinal**, iniciativa referência e modelo de Baturité para todo o Estado do Ceará.

## PROJETO EDUCAÇÃO EM TEMPO INTEGRAL

No ano de 2023, Baturité deu um importante passo na conquista da universalização da Educação Integral com qualidade social. Atualmente, todas as vinte e oito escolas da rede vivenciam projetos de **Educação em Tempo Integral**.







# 6

## INFRAESTRUTURA

O capítulo é essencial para compreender a economia do Ceará. Os leitores encontram a lista de empresas que compõem o Complexo Industrial e Portuário do Pecém, com destaque para a principal, a ArcelorMittal Pecém. A produtora de aço fica localizada em São Gonçalo do Amarante e integra o maior grupo produtor de aço do mundo. No rol de informações, a movimentação portuária cearense e os grupos de mercadorias transportadas. A carga de granéis sólidos representa mais de 40% do total. Também está no capítulo o mapeamento da teia de fibra óptica do Ceará e da rede de cabos submarinos, estes em ligações diretas com Europa e EUA.



# Guia Rápido

## INFRAESTRUTURA

### VEÍCULOS NO ESTADO DO CEARÁ\*

Total

**3.634.080**



1572.552  
Motocicleta



1297.671  
Automóvel



79.636  
Caminhão



19.581  
Ônibus

\* Dados referentes a janeiro de 2023.

Fontes: Ministério dos Transportes, Secretaria Nacional de Trânsito (Senatran) e Registro Nacional de Veículos Automotores (Renavam).

Fonte: Agência Nacional de Telecomunicações (Anatel).

### CINTURÃO DIGITAL

**130** municípios com instalação



### COBERTURA

Mais de **7.000 km** de extensão, sendo

**5.800 km** mantidos pelo Governo do Ceará, por meio da Empresa de Tecnologia da Informação do Ceará (Etice), e os demais mantidos por terceiros.

Mais de **3 milhões** de usuários são impactados pelo Cinturão Digital, direta ou indiretamente.

Fonte: Empresa de Tecnologia da Informação do Ceará (Etice).

### CABOS SUBMARINOS



**18** cabos instalados e em funcionamento

#### 1 Cabo America Movil Submarine Cable System-1 (AMX-1)

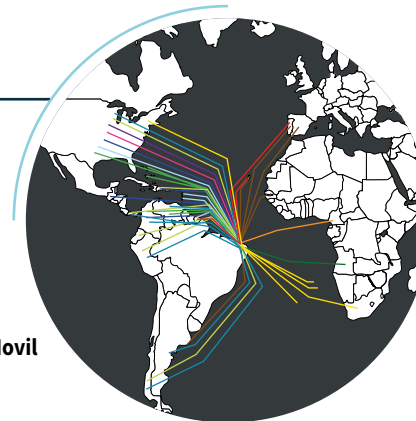
**Extensão:** 17.800 km  
Liga Fortaleza a: Colômbia, Guatemala, República Dominicana e Estados Unidos

#### 1 Cabo Americas-II

**Extensão:** 8.373 km  
Liga Fortaleza a: Venezuela, Guiana Francesa, Martinica, Trinidad e Tobago, Estados Unidos e Antilhas Holandesas

#### 2 Cabos Atlantis-2

**Extensão:** 8.500 km  
Liga Fortaleza a: Portugal, Espanha, Senegal, Cabo Verde e Argentina



#### 1 Cabo South Atlantic Inter Link (SAIL)

**Extensão:** 5.900 km  
Liga Fortaleza a: Camarões

#### 1 Cabo Monet

**Extensão:** 10.556 km  
Liga Fortaleza a: Estados Unidos

#### 1 Cabo BRUSA

**Extensão:** 11.000 km  
Liga Fortaleza a: Estados Unidos

#### 2 Cabos GlobeNet

**Extensão:** 23.500 km  
Liga Fortaleza a: Colômbia, Venezuela, Ilhas das Bermudas e Estados Unidos

#### 2 Cabos South America-1 (SA-1)

**Extensão:** 25.000 km  
Liga Fortaleza a: Chile, Colômbia, Argentina, Peru, Guatemala, República Dominicana, Equador e Estados Unidos

#### 2 Cabos South American Crossing (SAC)

**Extensão:** 20.000 km  
Liga Fortaleza a: Colômbia, Panamá, Argentina, Peru, Venezuela, Chile e Estados Unidos

#### 1 Cabo South Atlantic Cable System (SACS)

**Extensão:** 6.165 km  
Liga Fortaleza a: Angola

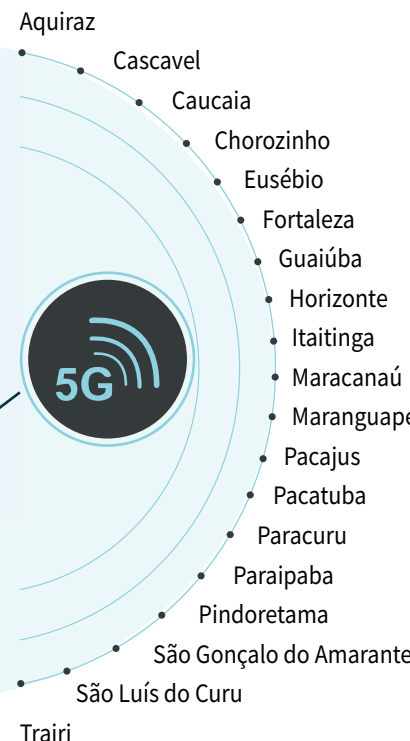
#### 2 Cabos EllaLink

**Extensão:** 6.200 km  
Liga Fortaleza a: Portugal, Cabo Verde e Guiana Francesa

#### 2 Cabos South Atlantic Express (SAEx1)

**Extensão:** 14.720 km  
Liga Fortaleza a: África do Sul, Santa Helena, Ascensão e Tristão da Cunha e Estados Unidos

Fonte: Empresa de Tecnologia da Informação do Ceará (Etice).




4G

**183** municípios recebem sinal 4G.  
Apenas São Luís do Curu não recebe

5G

**19** municípios recebem sinal 5G

**10** administrados pelo Estado



### AEROPORTOS

**1** administrado pela Frankfurt Airport Services Worldwide (Fraport)  
**Fortaleza**

**1** administrado pela Aeroportos Nordeste do Brasil (Aena Brasil)  
**Juazeiro do Norte**

\* O Polo de Canoa Quebrada é localizado em Aracati e o Polo de Jericoacoara, no município de Cruz.

Fonte: Superintendência de Obras Públicas (SOP-CE).



### HIDROGÊNIO VERDE

Primeira molécula de Hidrogênio Verde (H2V) produzida no Brasil foi lançada no Ceará.

30\* Memorandos de Entendimento (MoUs) haviam sido assinados pelo Governo do Ceará, para a implantação de projetos de H2V, principalmente na área da Zona de Processamento de Exportação (ZPE) do Ceará.

\* Até maio de 2023.

#### Empresas que firmaram pré-contratos

Fortescue Metals Group (Austrália) AES Brasil (Brasil) Casa dos Ventos Comerc Eficiência

#### O Ceará tem

**1** Hub de Hidrogênio Verde

**1** Corredor de Hidrogênio Verde

Fontes: Complexo do Pecém, Secretaria do Meio Ambiente e Mudança do Clima (Sema).





POLÍCIA  
MILITAR

CEARÁ  
GOVERNO DO ESTADO

(85) 9 8154.4468



Cuidar das pessoas, avançar o

**CEARÁ**

Para um governo que cuida das pessoas,  
acolher e desenvolver andam juntos.



**OPORTUNIDADES  
INOVAÇÃO  
DESENVOLVIMENTO  
CUIDADO**



**CEARÁ**  
GOVERNO DO ESTADO



# Avançar na educação, **PARA CRIAR OPORTUNIDADES**

Com mais educação, construímos  
um futuro cada vez melhor para  
todos os cearenses.



**80 NOVAS ESCOLAS** de tempo integral.

**MAIS DE 71% DA REDE ESTADUAL**  
atua com o ensino de tempo integral.

**MAIS DE 5.550 ALUNOS EM CAPACITAÇÃO**  
pelo programa C-Jovem em 2023.

**LANÇAMENTO DA 2ª ETAPA** do programa  
que irá capacitar mais 8.400 estudantes.

**POSSE DE MAIS 900 PROFESSORES**  
para Ensino Médio e Superior.

**14,95% DE REAJUSTE SALARIAL** para  
os professores das escolas estaduais.



# Avançar na **inovação**, **DESENVOLVER** **O CEARÁ**

Com investimento em energias renováveis,  
o Governo avança na geração de emprego  
e no desenvolvimento econômico.

**HIDROGÊNIO VERDE**  
é a energia do futuro  
e o Ceará saiu na frente.

**1ª MOLÉCULA DE HIDROGÊNIO  
VERDE** produzida no Brasil  
foi feita no Ceará.

**INAUGURAÇÃO DA 1ª PLANTA**  
de usina de hidrogênio  
verde da América Latina.

**ASSINATURA DE NOVOS ACORDOS**  
com empresas estrangeiras  
de hidrogênio verde.



**CEARÁ**  
GOVERNO DO ESTADO



# Avançar o Ceará, **CUIDAR DOS CEARENSES**

Investir no estado é melhorar a qualidade de vida das pessoas.



## **5.500 BENEFICIADOS**

com a entrega de **880 unidades habitacionais** e os títulos de propriedades.

Liberação de recurso para construção de

## **MAIS 1.700 UNIDADES HABITACIONAIS.**

Lançamento do Plantão Cirurgias

## **PARA REDUZIR A FILA DAS CIRURGIAS ELETIVAS.**

Anúncio de mais

## **DE 100 NOVOS EQUIPAMENTOS SOCIAIS**

para todo o estado.

## **R\$ 19 BILHÕES INVESTIDOS**

em saneamento básico, representando o maior projeto do país no setor.



**CEARÁ**  
GOVERNO DO ESTADO







Cuidar das  
pessoas,  
avançar no  
**COMBATE  
À FOME.**



**UNIDADES  
SOCIAIS  
PRODUTORAS  
DE REFEIÇÕES.**

Uma rede de apoio  
na luta contra a fome.



Órgãos públicos, entidades privadas  
e sociedade civil unidos pelo direito  
de todos a uma alimentação digna.

**CARTÃO CEARÁ  
SEM FOME.**

Mais de 43 mil beneficiados  
em todo estado.



**CEARÁ**  
GOVERNO DO ESTADO



# INFRAESTRUTURA DO CEARÁ

## PERFIL DA CARGA – MOVIMENTAÇÃO PORTUÁRIA CEARENSE – 2022

Em 2022, foram movimentadas no Complexo Portuário do Pecém 21.192,165 toneladas, sendo 42,35% de carga com granel sólido, 26,92% com carga containerizada, 15,76% de carga geral e 14,97% com carga granel líquido e gasoso. Importante observar que 69,28%, ou seja, mais da metade dessa movimentação, foram realizados com carga a granel sólido e carga containerizada, demonstrando o perfil de movimentação utilizado nesse complexo portuário.

A carga Granel Sólido corresponde a cargas com produtos sólidos que, em sua maioria, correspondem a insumos que são medidos em quilogramas, tais como milho, soja, café, trigo, feijão, carne e demais produtos de origem agrícola. Minérios também se enquadram nesse tipo de carga seca a granel, como minério de ferro, bauxita e manganês. Já as cargas containerizadas correspondem às grandes caixas, normalmente revestidas de aço e que transportam grandes volumes de cargas com mais segurança, melhor manuseio direto e menor incidência de danos e roubos.

## PERFIL DA CARGA - MOVIMENTAÇÃO PORTUÁRIA CEARENSE - 2022

PERFIL DA CARGA	PESO CARGA BRUTA (EM TONELADAS)
Granel Sólido	8.975.772
Carga Containerizada	5.705.952
Carga Geral	3.339.003
Granel Líquido e Gasoso	3.171.438

Fonte: Agência Nacional de Transportes Aquaviários (Antaq).

## EVOLUÇÃO DA MOVIMENTAÇÃO PORTUÁRIA CEARENSE – 2022

Em relação à movimentação portuária no ano de 2022, observa-se que a maior taxa aconteceu no mês de janeiro (10,90%), refletindo as compras realizadas no fim de 2021. A partir de fevereiro, houve uma queda nessas movimentações, e o Ceará chegou a alcançar seu menor movimento, com 6,83%, e 7,18% em outubro. Em termos de média, observa-se que a movimentação mensal representou 8,33%, porém com comportamento decrescente durante todo esse período.

No mês de junho, houve um acumulado de 51,75%, o que demonstra que a velocidade na movimentação de carga no complexo portuário foi lenta. Isso é fruto das incertezas existentes na economia brasileira e cearense.

Aplicando a média mensal flutuante, que corresponde à aplicação média mensal a cada mês, a movimentação de carga anual deveria ter atingido 22.272.083 toneladas, ou seja, houve um déficit de 1.079.917 toneladas (5,10% da carga bruta realizada). Esse valor corresponde também às incertezas políticas e econômicas apresentadas durante o respectivo ano, corroborando assim com a lentidão das tomadas de decisões empresariais para dinamizar a economia local.

## EVOLUÇÃO DA MOVIMENTAÇÃO PORTUÁRIA CEARENSE - 2022

MÊS	PESO CARGA BRUTA (EM TONELADAS)
Janeiro	2.310.928
Fevereiro	1.447.963
Março	1.843.900
Abril	1.700.308
Maio	1.798.733
Junho	1.866.109
Julho	1.618.314
Agosto	1.782.017
Setembro	1.943.422
Outubro	1.522.226
Novembro	1.791.120
Dezembro	1.567.126

Fonte: Agência Nacional de Transportes Aquaviários (Antaq).

## GRUPO DE MERCADORIA – MOVIMENTAÇÃO PORTUÁRIA CEARENSE – 2022

Em termos de grupo de mercadoria movimentada no ano de 2022, 26,92% foram por meio de contêineres, enquanto 20,27% foram com minérios de ferro que compõem o grupo Granel Sólido de carga transportada. Os dois grupos juntos correspondem a quase metade do total movimentado, resultando em um acumulado de 47,19%. Incluindo a mercadoria Ferro e Aço com 14,93% e Carvão Mineral com 13,08% de participação no total movimentado, que também correspondem ao grupo Granel Sólido, o percentual acumulado de mercadorias movimentadas atinge 75,20%. Ou seja, cerca de 3/4 das movimentações de cargas realizadas no Complexo Portuário do Pecém apresentam perfil voltado para movimentação de cargas a granel sólido e carga containerizada. As demais movimentações correspondem a 24,80% do total.

## GRUPO DE MERCADORIA - MOVIMENTAÇÃO PORTUÁRIA CEARENSE - 2022

NOMENCLATURA SIMPLIFICADA	PESO CARGA BRUTA (EM TONELADAS)
Contêineres	5.705.952
Minério de Ferro	4.295.460
Ferro e Aço	3.163.190
Carvão Mineral	2.771.093
Petróleo e Derivados (Sem Óleo Bruto)	2.102.690
Trigo	1.031.538
Gás de Petróleo	424.035
Petróleo e Derivados (Óleo Bruto)	414.181
Coque de Petróleo	323.453
Cimento	265.204
Manganês	201.574
Óleo de Palma	91.659
Etanol Combustível	60.231
Combustíveis, Óleos e Produtos Minerais	57.204
Adubos (fertilizantes)	48.652
Escórias e Cinzas	45.000
Terras e Pedras	44.018
Melões, Melancias e Mamões	39.623
Mármore e Granito	30.630
Minérios Diversos	17.740
Máquinas, Aparelhos e Materiais Elétricos	15.469

Cocos e Castanhas	14.777
Produtos Químicos Inorgânicos	6.720
Reatores, Caldeiras e Máquinas	4.219
Obras de Papel	4.065
Obras de Pedra	3.816
Fibras, Fios, Tecidos e Outros Artefatos	3.698
Borracha e Suas Obras	3.189
Instrumentos Médico-cirúrgicos	2.259
Armas e Munições	492
Acessórios de Veículos Automóveis	336

Fonte: Agência Nacional de Transportes Aquaviários (Antaq).

## TIPO DE NAVEGAÇÃO – MOVIMENTAÇÃO PORTUÁRIA CEARENSE -2022

Do total movimentado durante o ano de 2022, cerca de 62,28% (13.199.143 ton.) foram transportadas por meio da navegação por cabotagem. A navegação por cabotagem consiste na movimentação de cargas entre os portos de um mesmo país, que no Brasil representa ganhos logísticos empresariais a partir de reduções no tempo de transportes de cargas, implantações e operações de polos industriais, reduções de custos e maior capacidade de carga, influenciando no aumento do emprego e da renda.

## TIPO DE NAVEGAÇÃO - MOVIMENTAÇÃO PORTUÁRIA CEARENSE - 2022

TIPO DE NAVEGAÇÃO	PESO CARGA BRUTA (EM TONELADAS)
Cabotagem	13.199.143
Longo Curso	7.992.926
Apoio Portuário	97
Não Indentificado	0

Fonte: Agência Nacional de Transportes Aquaviários (Antaq).





EMPRESAS QUE COMPÕEM O COMPLEXO PORTUÁRIO E INDUSTRIAL DO PECÉM – 2023

Em 2023, o Complexo Portuário e Industrial do Pecém consta com Empresas Industriais, Serviços Logísticos e Depots e Empresas em Instalação, totalizando 30 organizações empresariais distribuídas da seguinte forma:

- Indústrias:** 21 empresas compondo com 70% desse total;
- Serviços Logísticos e Depots:** seis empresas, resultando em 20% do total instalado;
- Em Implantação:** três empresas com 10% de participação total.

EMPRESAS QUE COMPÕEM O COMPLEXO PORTUÁRIO E INDUSTRIAL DO PECÉM - 2023

INDÚSTRIAS
Aço Cearense
Aeris Energy
Cimento Apodi
ArcelorMittal
DSM
EDP
Enel
Eneva
Gerdau Silat
Hydrostec
Jotadois Prefabrick
Matsuda Ceará
Mizu Cimentos
Ourofertil
Phoenix Services
Polimix Concreto
Roca Cerâmica
Sudamin Remafra
TermoCeará
Votorantim Cimentos
White Martins
SERVIÇOS LOGÍSTICOS E DEPOTS
Daniel Transportes
Grupo Cordeiro
Termaco
TB Transportes
Terminal Multimodal de Cargas (TMC)
VLI Logística
EM INSTALAÇÃO
Eternit (produção de telhas de fibrocimento)
Truck Center Pecém (serviços logísticos)
Unilink (serviços logísticos)

Fonte: Complexo Portuário e Industrial do Pecém.

CINTURÃO DIGITAL, TELEFONIA MÓVEL E INTERNET

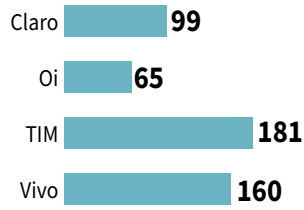
A estrutura do Cinturão Digital do Ceará (CDC), compreendendo o *backbone* e suas ramificações, cobre atualmente mais de 7 mil km de extensão, dentre os quais 5.800 km já estão lançados pelo Governo do Ceará por meio da Empresa de Tecnologia da Informação do Ceará (Etice). Segundo a última contagem, o CDC já atinge 130 municípios, um número que tende a aumentar rapidamente com a finalização do programa de expansão Ceará Conectado, o qual visava atender todos os 184 municípios cearenses até o fim de 2023.

O potencial de crescimento da intercomunicação vem ocorrendo de forma constante ao longo dos anos mais recentes. A implantação de novos cabos submarinos como o de fibra óptica ligando o Brasil à Europa, via Ceará, gera perspectiva de criação de hub tecnológico com a atração de investimentos em *data centers* e tornando viável, de fato, a telefonia 5G no Brasil. É um cenário preparado para a futura tecnologia 6G.

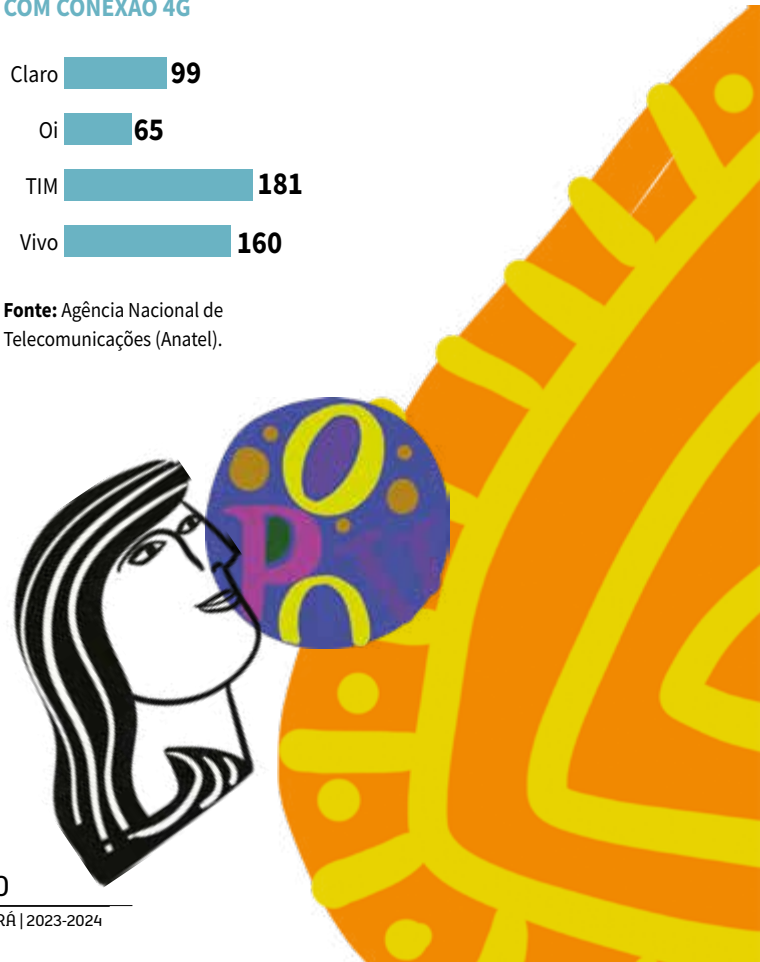
Essa evolução fica constatada com o crescimento de 0,9% na quantidade de acessos e linhas móveis. Há uma densidade de 97,5 a cada 100 habitantes no acesso à telefonia móvel. Outro fator que merece destaque é o crescimento de 5,9% de acesso à banda larga fixa, chegando a 1.471.824 acessos. Contudo, com uma densidade ainda baixa de 15,9 a cada 100 habitantes e demonstrando grande potencial para evolução (ANATEL, 2023).

Segundo os dados da Pnad (2023), cerca de 1,8 milhão de pessoas não utilizaram a internet no Ceará, dos quais: 51,6% não sabiam utilizar a internet; 22,7% demonstraram falta de interesse e para 16,7% o serviço de acesso à internet ou equipamento eletrônico necessário era caro. Já a quase totalidade dos mais de seis milhões com acesso à internet fez por meio de banda larga, dos quais 53% com acesso somente pelo telefone móvel celular. Cerca de 30% dos mais de três milhões de domicílios cearenses têm microcomputador ou tablet e 95% têm telefone – desses, 99% são celulares – concentrados no acesso via banda larga fixa (IBGE, 2023). A velocidade da banda larga fixa segundo a Anatel nos domicílios cearenses é de 242,48 (Mbps).

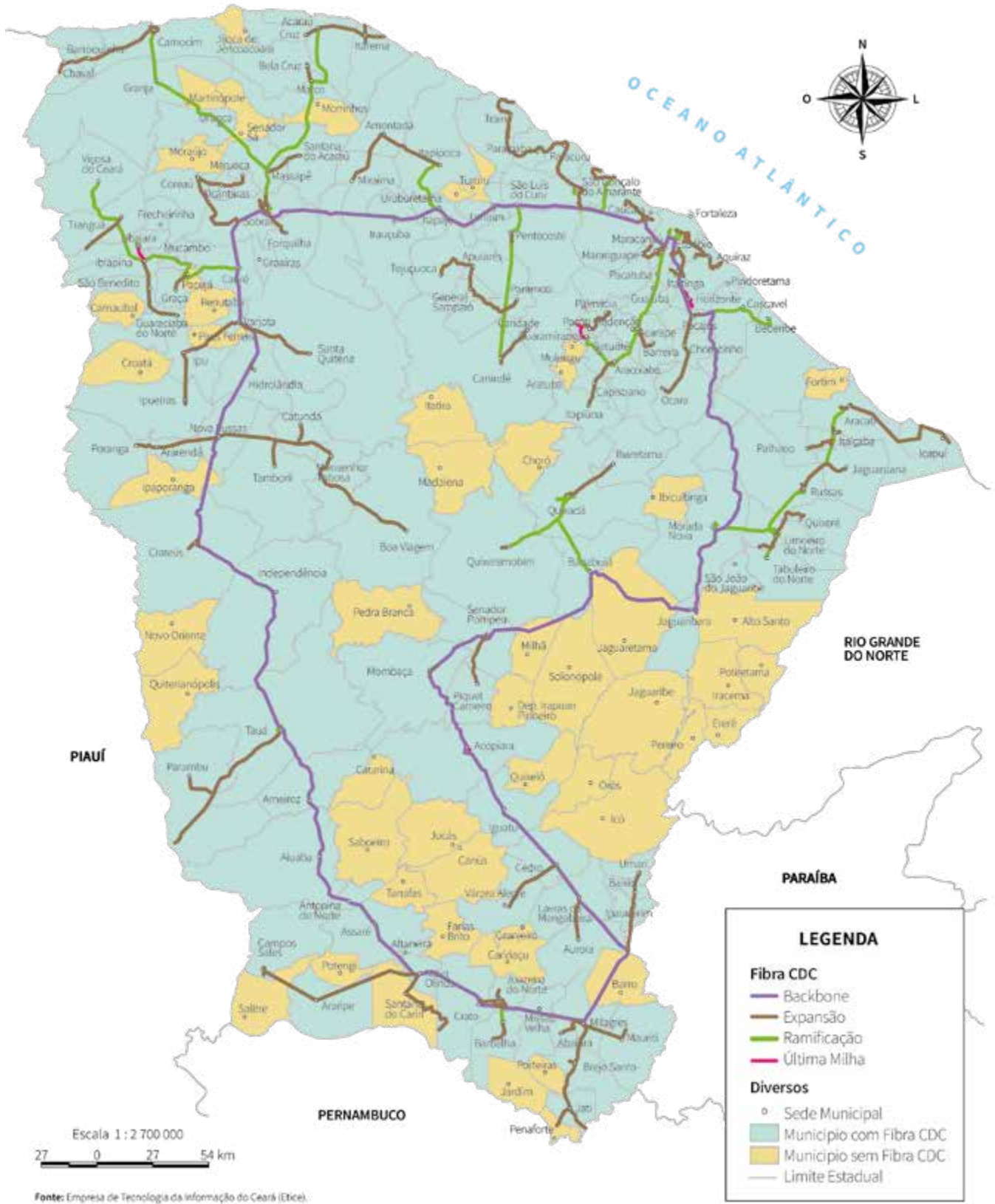
NÚMERO DE CIDADES COM CONEXÃO 4G



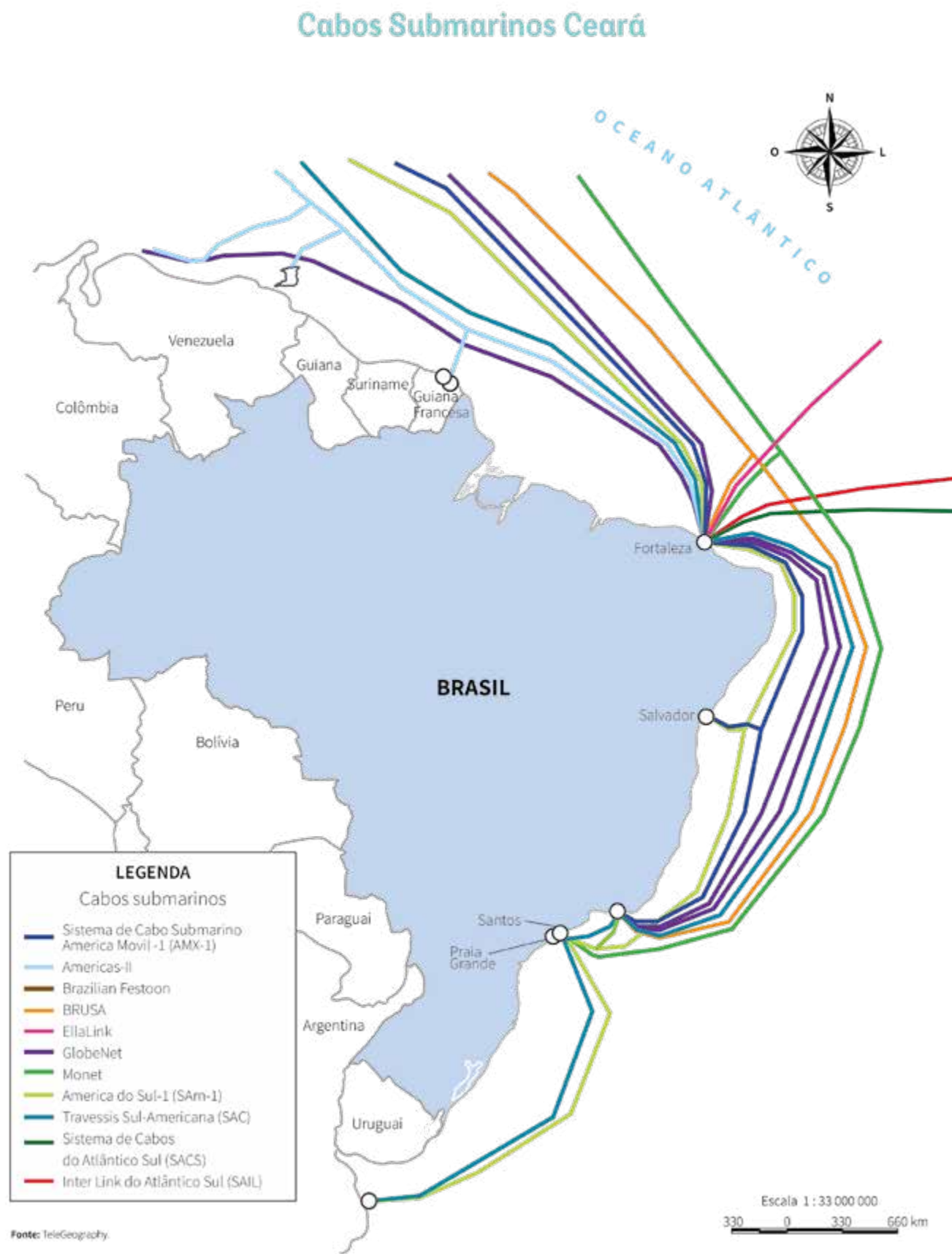
Fonte: Agência Nacional de Telecomunicações (Anatel).



Cinturão Digital do Ceará







## A melhor infra de nuvem na cidade mais conectada do Brasil

Há 27 anos, a Hostweb mantém os dados das operações da sua empresa sempre seguros e em alta disponibilidade.



### Disponibilidade

Temos uma infraestrutura de padrão internacional, robusta e certificada



### Segurança

Cuidamos da retaguarda para sua empresa focar no que faz de melhor



### Agilidade

Possibilitamos uma maior velocidade na execução e na entrega de serviços



### Suporte 24/7/365

Atendemos sua empresa a qualquer momento de forma rápida, personalizada e eficiente

♦ Data Center Padrão TIER III Fortaleza

♦ Data Center Padrão TIER III Maracanaú



Conheça os casos de sucesso de grandes empresas do Ceará que migraram para Hostweb:



[www.hostweb.com.br](http://www.hostweb.com.br)

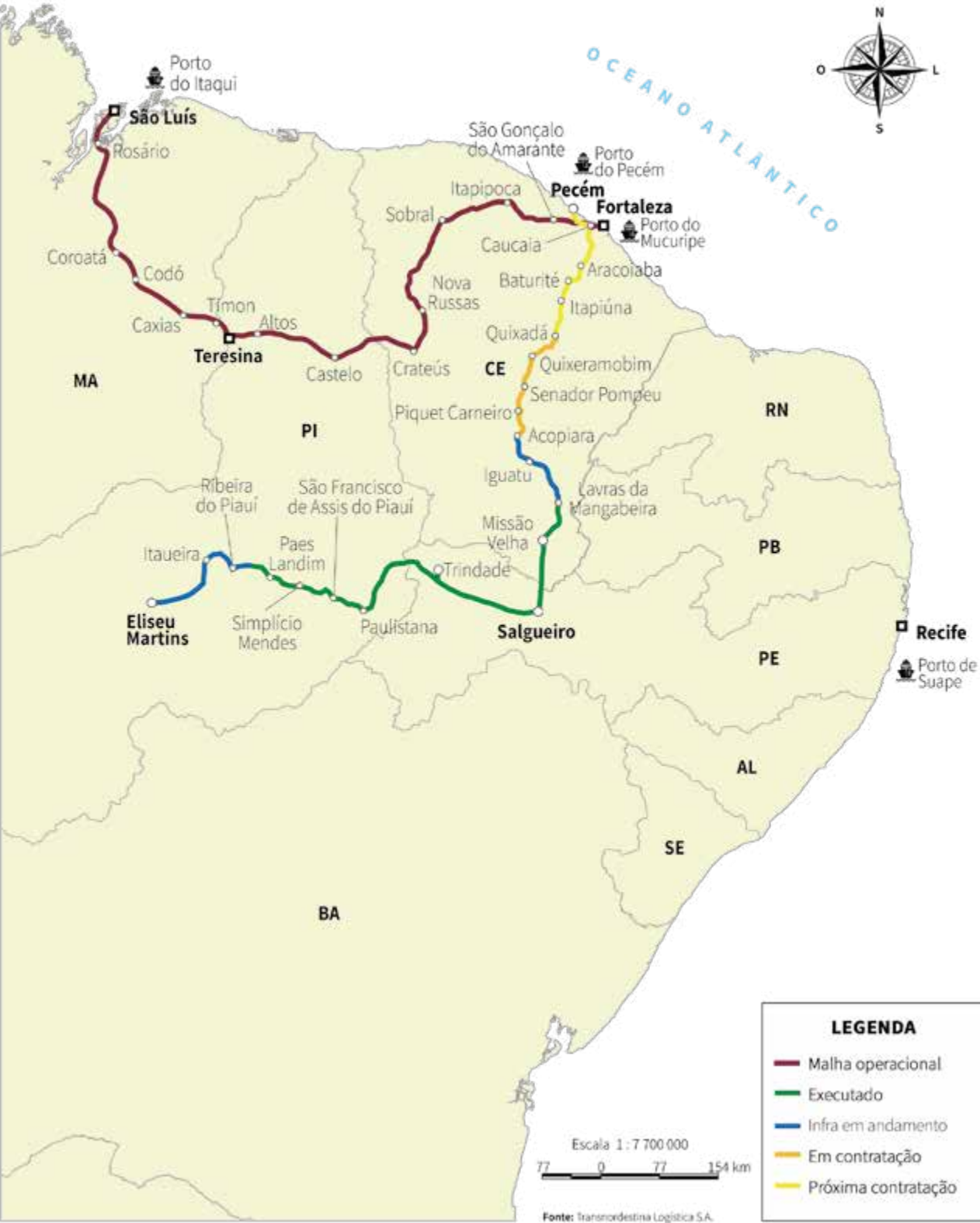
[/hostwebdatacenter](https://www.linkedin.com/company/hostwebdatacenter)

[/suahostweb](https://www.instagram.com/suahostweb)

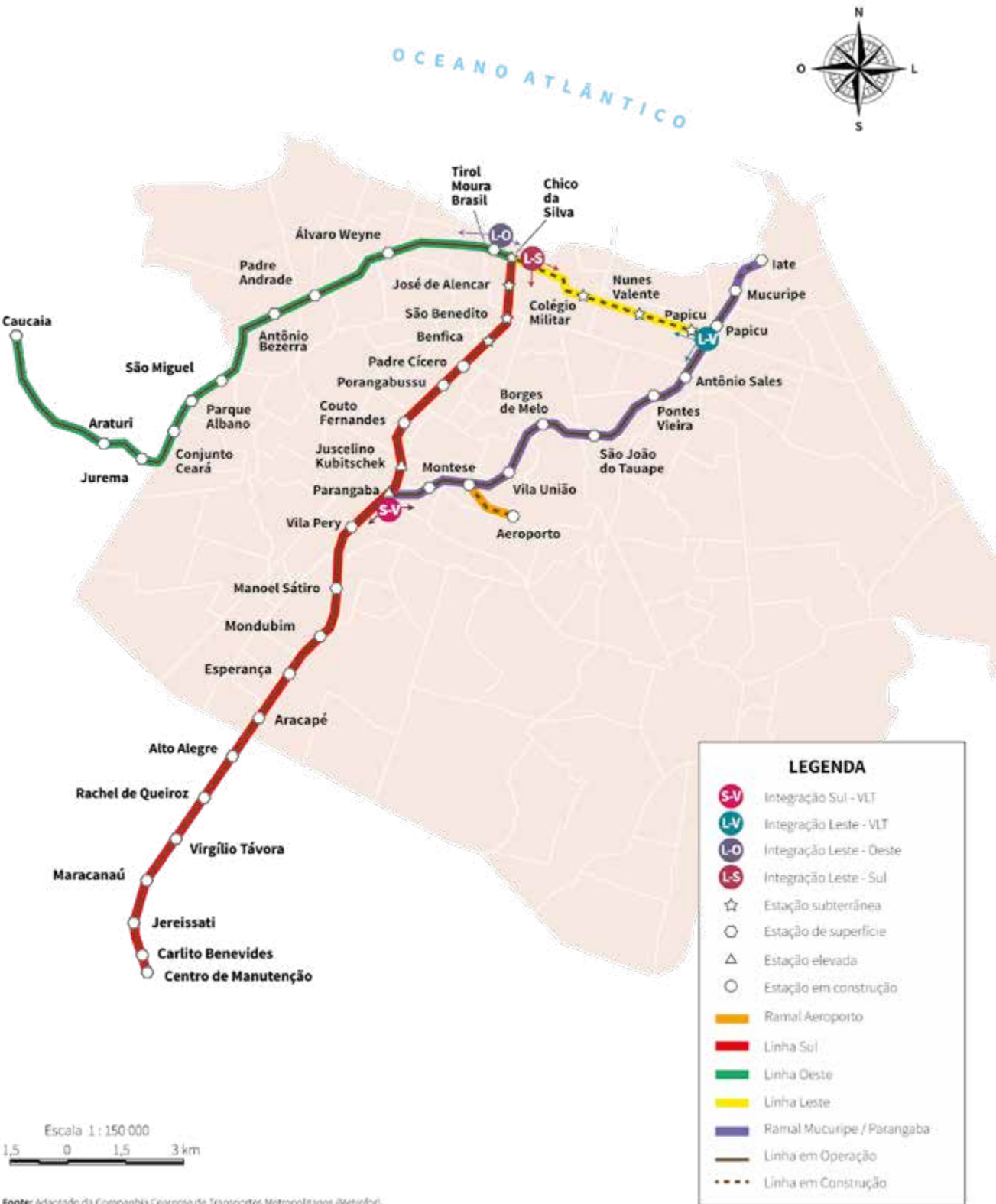
**hostweb**



# Transnordestina



# Metrofor

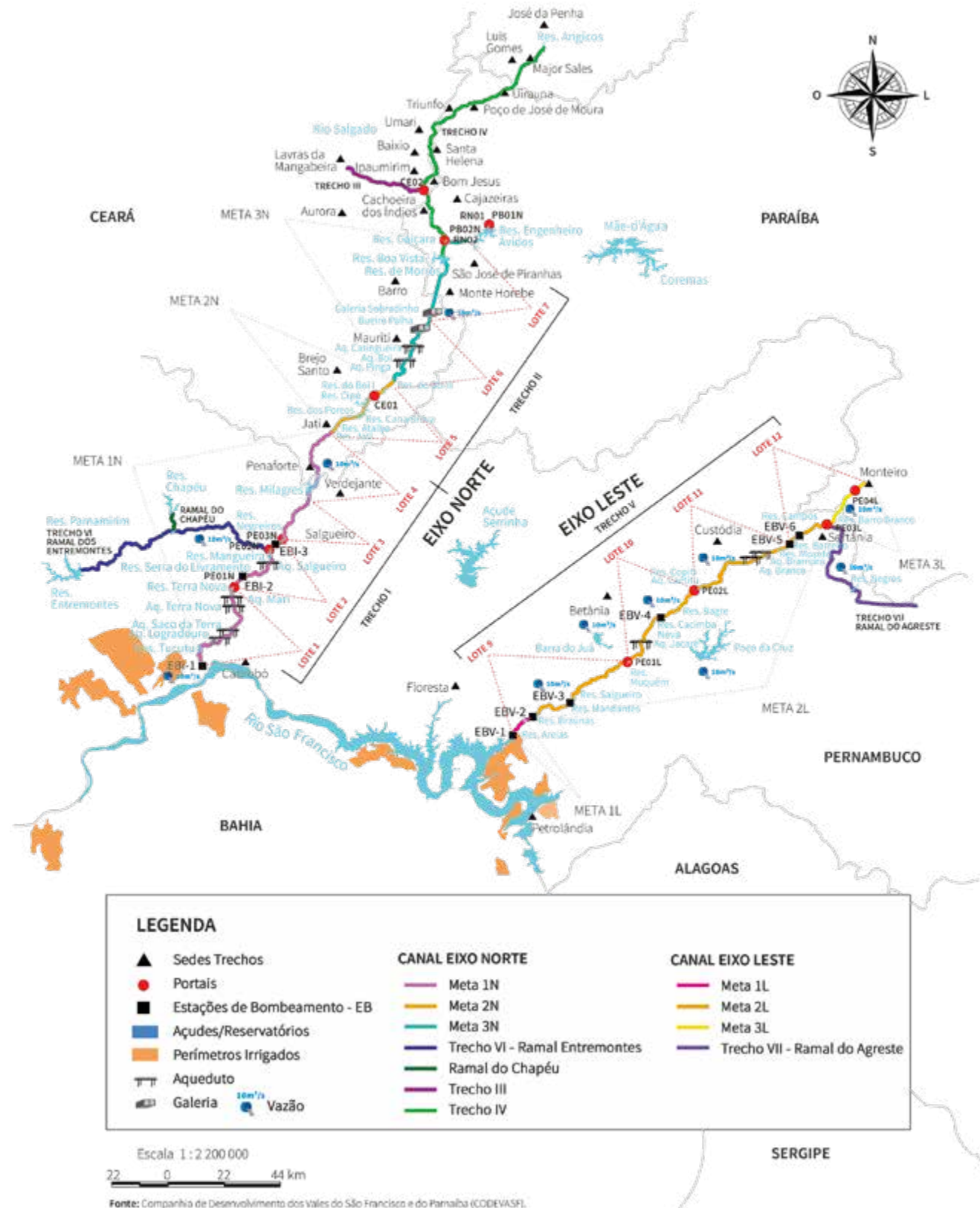




Bacias Hidrográficas do Estado do Ceará



Integração do Rio São Francisco - Pisf - Metas







7

## ECONOMIA DO CEARÁ

Para além da compilação de dados, o capítulo esmiúça as informações econômicas do Ceará com leitura técnica, assinada pelos pesquisadores da BFA, e com artigo de seu fundador, o economista Célio Fernando Bezerra Melo. Nesta leitura, o futuro passa pelo potencial energético sustentável do Estado, com destaque para a produção do hidrogênio verde (H2V). O leitor também pode acessar a lista das entidades de classe, tanto laborais como patronais, na indústria, no comércio, nos serviços e na agricultura.

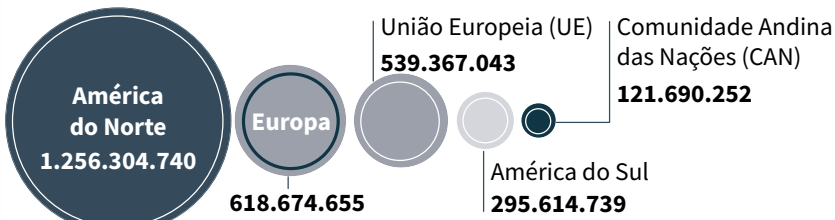


# Guia Rápido

## ECONOMIA DO CEARÁ



### PRINCIPAIS BLOCOS ECONÔMICOS DE DESTINO DE EXPORTAÇÃO - CEARÁ (em US\$)



Fonte: Ministério do Desenvolvimento, Indústria, Comércio e Serviços (Mdic) - 2022.

### PRINCIPAIS BLOCOS ECONÔMICOS DE ORIGEM DE IMPORTAÇÃO - CEARÁ (em US\$)

Ásia (exclusive Oriente Médio)	1.849.808.465
América do Norte	1.503.835.641
Europa	623.067.309
América do Sul	500.436.267
União Europeia (UE)	426.499.428

Fonte: Ministério do Desenvolvimento, Indústria, Comércio e Serviços (Mdic) - 2022.

### O QUE O CEARÁ MAIS COMPRA DO MUNDO (EM US\$)

#### TOP 10 PRODUTOS IMPORTADOS PELO CEARÁ

Gasóleo (óleo diesel)  
US\$ 699.044.404

Hulha betuminosa, não aglomerada  
US\$ 672.260.965

Outros trigos e misturas de trigo com centeio, exceto para semeadura  
US\$ 364.484.490

Gás natural liquefeito  
US\$ 339.754.131

Outras gasolinas, exceto para aviação  
US\$ 240.090.613

Redutores, multiplicadores, caixas de transmissão e variadores de velocidade, incluindo os conversores de torque  
US\$ 193.445.103

Óleos de dendê, em bruto  
US\$ 105.413.389

Células fotovoltaicas montadas em módulos ou em painéis  
US\$ 153.570.851

Glifosato e seu sal de monoisopropilamina  
US\$ 92.145.235

Outras obras de fibras de carbono  
US\$ 72.417.675

Fonte: Ministério do Desenvolvimento, Indústria, Comércio e Serviços (Mdic) - 2022.

### O QUE O CEARÁ MAIS VENDE PARA O EXTERIOR (EM US\$)

#### TOP 10 PRODUTOS EXPORTADOS PELO CEARÁ

Outros produtos semimanufaturados de ferro ou aço não ligado, de seção transversal retangular, que contenham, em peso, menos de 0,25% de carbono  
US\$ 1.074.460.780

Melões frescos  
US\$ 53.441.780

Outros calçados com sola exterior e parte superior de borracha ou plástico, não classificados em códigos anteriores  
US\$ 47.244.773

Calçados de borracha ou plásticos, com parte superior em tiras ou correias, fixados à sola por pregos, tachas, pinos e semelhantes  
US\$ 86.550.350

Partes de outros motores / geradores / grupos eletrogeradores etc.  
US\$ 38.073.192

Outros calçados sola exterior borracha/ plástico, de couro/ natural  
US\$ 62.612.853

Castanha de caju, fresca ou seca, sem casca  
US\$ 62.034.138

Hulha betuminosa, não aglomerada  
US\$ 88.047.790

Alcatrões de hulha, de linhita ou de turfa e outros alcatrões minerais, mesmo desidratados ou parcialmente destilados, incluindo os alcatrões reconstituídos  
US\$ 31.425.936

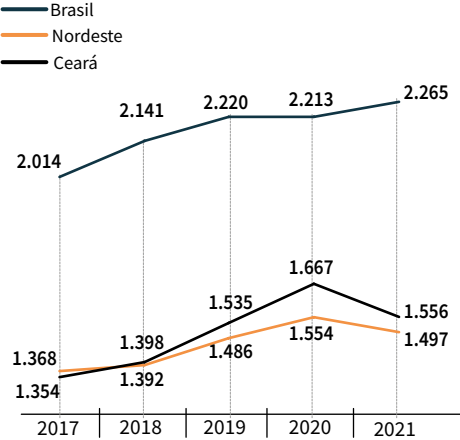
Fonte: Ministério do Desenvolvimento, Indústria, Comércio e Serviços (Mdic) - 2022.

### RANKING DO PAGAMENTO DO AUXÍLIO BRASIL EM 2022 (em R\$)

	Valor repassado	Beneficiários
Bahia	7.552.898.141	2.609.309
São Paulo	7.205.094.188	2.505.381
Pernambuco	4.882.128.250	1.692.948
Rio de Janeiro	4.833.426.322	1.532.373
Minas Gerais	4.747.714.965	1.641.730
Ceará	4.451.783.431	1.515.646

Fonte: Ministério da Cidadania (atual Ministério dos Direitos Humanos e da Cidadania).

### EVOLUÇÃO DO RENDIMENTO MÉDIO MENSAL DA POPULAÇÃO RESIDENTE (R\$)



Fonte: Instituto Brasileiro de Geografia e Estatística (IBGE). Pesquisa Nacional por Amostra de Domicílios (Pnad) Contínua, 2012-2019 (acumulado de primeiras visitas), a partir de 2020 (acumulado de quintas visitas).



# DO MILAGRE DAS LAMPARINAS AO NOVO ILUMINISMO DA TERRA DA LUZ



**Célio Fernando Bezerra  
Melo, economista**

O Ceará foi sempre marcado por muitos talentos com atuação nacional na economia política e líderes que empunharam espadas em momentos de trevas para ideias iluminadas que pudessem encontrar novos equilíbrios nos movimentos sociais e econômicos. Foram muitos os cearenses que mudaram ou influenciaram o curso da história, seja na abolição dos escravos – antecipada na cidade de Redenção, seja no regime militar de 64 – com Castelo Branco, até o Araguaia – com José Neto. Para o bem ou para o mal, dependendo do ponto de vista, muitos dos ilustres do passado fizeram a diferença na luta por suas crenças.

Na esfera religiosa, Padre Cícero tirou a fome de uma família com o milagre iluminado das lamparinas. Na cultura, nomes como Rachel de Queiroz, José de Alencar, Domingos Olímpio, Adolfo Caminha, Patativa do Assaré e outros iluminados retrataram, em seus romances, as secas e misérias na história econômica e social de um povo assolado por intempéries que lhe trouxeram tantas mazelas. Retratos de um Interior dominado por muitos grupos políticos que têm culto à posse do Estado e sacrificam inclusive suas riquezas. Assim, aprendemos os significados do coronelismo, dos jagunços e de domínios da "entourage" (substantivo que retrata o adjetivo dos que têm acesso ao poder), que cercam a maioria das crônicas do mundo moderno e o contraste gerado pelos atrasos. Muitas vezes, a leitura de uma ignorância pragmática definindo o pragma-

tismo como capacidade de síntese. No bom método científico, a síntese sem os aprofundamentos da Tese e da Antítese, prós e contras, é juízo de valor de um indivíduo dotado de cargo, mas sem conhecimento para as decisões.

O curso da história mundial não foi diferente no que diz respeito à característica milenar dos impérios. A seca fenômeno do antigo Egito, revelada nos tempos de vacas magras e das vacas gordas do sonho do Faraó (Gênesis 41.4) lido por José, em 1500 a.C., conseguiu ser eficiente na gestão dos recursos na abundância e na escassez. Os momentos de crises sempre alternaram as forças de poder, sejam nas conquistas, sejam nas revoluções. Desde a pobreza avassaladora e impostos extorsivos que levaram à Revolução Francesa até eventos mais recentes como a construção de um "estado forte" no mercantilismo, alterado pelas visões liberais do século XIX. Doutra forma, novos conceitos introduzindo um "estado forte" como intervencionista na busca por alterar as expectativas nada animadoras da crise de 1929. O caminho foi árduo, culminando nas guerras de escala global e depois, na Guerra Fria, nas disputas regionais e locais, a exemplo do Vietnã e do Oriente Médio. Esgotava-se um "novo" ciclo do Estado com o excessivo gasto público e se criavam as pré-condições para um novo liberalismo e/ou construções neoliberais contemporâneas e suas contradições.

Essas são as características de tantas disputas por riquezas e poder no mundo contemporâneo e de

evidências da narrativa Hobbesiana no Leviatã. O contexto histórico mostra uma alternância de liberaisismos-Keynesianismos-neoliberaisismos-neokeynesianismos repetindo-se em novos padrões dentro da dinâmica das relações econômicas e sociais. A natural ciclotimia ao longo do tempo é vista na literatura na ascensão e na queda de impérios e nações, narradas por Paul Kennedy (1987) e John Darwin (2015).

A atual agenda traz políticas de confronto ao tamanho do Estado, via desestatizações, parcerias com o setor privado, em concessões, e maior abertura econômica, tanto na corrente de comércio, importações e exportações, como nos mecanismos que possam incentivar o investimento estrangeiro direto.

Nos anos 1980, o consenso de Washington liderado por Margaret Thatcher e Reagan, considerando as aberturas econômicas, seguiu a mesma direção. Em meados dos anos 1990, uma nova aprendizagem, com Bill Clinton e Tony Blair, o liberalismo redesenhado cunhou uma Terceira Via – o liberalismo social, linha tênue com a social-democracia. Os resultados entre a agenda atual do Governo brasileiro e os movimentos internacionais dos anos 80 e 90, embora semelhantes, não incluem ingredientes socioambientais da grande redefinição (great reset), cunhada por Klaus Schwab (WEF, 2020). A bioeconomia ganhou espaço na agenda global. Trata-se de usar adequadamente os recursos naturais e minimizar os desperdícios.

Em função do histórico déficit brasileiro em conta corrente e de

uma maior indução às exportações, principalmente de commodities agrícolas, o mainstream traz uma contradição aos jacobinos: há ideologia por trás de ações econômicas dessa natureza? Provavelmente sim, mas as evidências mostram que o que existe mesmo são práticas políticas para uma sociedade que continua com precariedades e problemas estruturais ainda sem direcionamentos no longo prazo. Os "projetos de poder" dissipam as discussões sobre o que seria melhor para a sociedade amanhã em detrimento de atender aos grupos de interesse ou ao fisiologismo político-partidário pela governabilidade imediata. Planejamentos ou planos de Estado não dão voto no curto prazo – talvez até por isso regimes políticos não democráticos ou com pouca participação e representatividade oferecem mais obras "a olho nu", reforçando uma visão populista.

A doutrina em vigor busca maior abertura comercial e ausência de controle de preços de energia/combustível, câmbio livre, programas de maiores investimentos privados (não contraditórios à justiça social, com intenção de maior respeito à liberdade de concorrência e às liberdades individuais), aplicação do conceito de mérito para ascensão a carreiras públicas e ao poder, em vez do privilégio, reforçam a retórica dos pilares neoliberais. Mas, quanto mais desigual é uma sociedade, pior ela acaba ficando quando o Estado não consegue, por restrições financeiras e orçamentárias, cumprir seu papel básico. A discussão pode não chegar à conclusão sobre o que é

melhor. No entanto, devemos refletir sobre como as escolhas dos governantes são postas e se controles sociais, para a transparência e ações contra a corrupção, podem reduzir os hiatos da sociedade.

Há ainda questões importantes a serem observadas, especificamente sobre preços justos, viabilidades econômico-financeiras dos equipamentos públicos colocados à iniciativa privada, a forma de financiamento por bancos públicos e a garantia do melhor funcionamento do Estado para a sociedade. Precisamos de caminhos claros para a política econômica local e federal. Já temos a incerteza global, o que torna necessário minimizar os riscos locais, e recuperar a capacidade do Estado em investir e, assim, atender às contumazes precariedades que atravessaram séculos sem solução, como atualmente ainda não se consegue universalizar o saneamento básico.

Nossa Terra não pode ter milagres como o das Lamparinas. Não podemos viver mais um ciclo de breu sem construções estruturais e investimentos importantes para alterar tantas precariedades. Deve-se buscar corrigir as prioridades e não criar desequilíbrios econômicos, num cenário agravado por crises sanitária, econômica, social e político-institucional – a tal "tempestade mais-que-perfeita" vivida durante a pandemia.

Nesse mister da inteligência, a mudança de época em curso discute uma transformação digital observando a competitividade. Nas corporações, ambientes de Inteligência de Mercado e, nos

governos, o aprofundamento da Inteligência de Estado com *Big Data*s, Data Analytics, IA e muitos instrumentos de interatividade e engajamento de clientes e cidadãos, conforme o "Foco", mas para quem é protagonista na sociedade, principalmente os mais vulneráveis. Penso que a palavra "disruptura" tem seus atrasos. A "disruptura" ocorre em um ambiente maculado pelas restrições bem ditas para os mais cartesianos. Um exemplo é a indústria aeroespacial, com necessidades claras de hidrocarbonetos, no avanço da transição energética justa, limitada pela decisão da prioridade. No Globo seguem Space X ou Blue Origin, Musk versus Bezzos, ou os gigantes Boeing e Airbus, no Brasil a Agência Espacial tenta encontrar caminhos nesse universo. No Ceará, quem sabe base de lançamento de foguetes para lançamentos de microsatélites, ou mesmo o avanço de drones e vants (veículo aéreo não tripulado). Mundo instigante para superarmos atrasos. Venha o novo iluminismo!

Pensando bem, deve ser por essas reflexões que os realistas tratam os liberais por utópicos-idealistas. A compreensão das imperfeições do Estado e do mercado é real e reflete a necessidade de cooperações e integrações para superar adversidades e encontrar novas realidades e modelos disruptivos que ofereçam local e globalmente postos de trabalho e geração de renda. É esse o espaço para o desenvolvimento sustentável no Novo Iluminismo e, quem sabe, para alcançarmos o desafio de sermos a nova Terra da Luz e da esperança.



# HIDROGÊNIO VERDE (H2V) NO CEARÁ

O hidrogênio é considerado um combustível universal que pode ser obtido utilizando energia renovável — a energia vem de recursos naturais que são naturalmente reabastecidos, como o vento, a chuva, o sol, as marés e a energia geotérmica. No Ceará, há exemplos do uso de energias renováveis como a eólica e a solar/fotovoltaica, fontes abundantes no Estado.

O hidrogênio em sua versão "verde" é gerado no processo de separação da molécula de H<sub>2</sub> da molécula de oxigênio existente na água (H<sub>2</sub>O), por meio de um processo químico conhecido como eletrólise.

Uma das exigências do Acordo de Paris — trata-se internacional que visa combater as mudanças climáticas causadas pelo ser humano — prevê a redução da emissão de gases poluentes no meio ambiente por parte das nações que assinaram o acordo. Atualmente, 196 países fazem parte do Acordo de Paris.

## HUB DE H2V

Em fevereiro de 2021, foi lançado no Ceará o hub de hidrogênio verde (H2V), o qual pretende transformar o Estado em um fornecedor global desse combustível sustentável e contribuir para a descarbonização do planeta.

O hub foi instalado pelo Complexo do Pecém, pela Federação das Indústrias do Estado do Ceará (Fiec) e pela Universidade Federal do Ceará (UFC), com memorando de entendimento assinado com a empresa australiana Energix Energy, para a construção de uma usina do combustível no Complexo Industrial e Portuário do Pecém (Cipp).

A previsão era que, entre 2022 e 2023, fossem aportados US\$ 5,4 bilhões no projeto pela Energix Energy. Também foi criado um Grupo de Trabalho para conduzir a implantação do hub no Estado.

Em maio de 2023, o Governo do Estado do Ceará assinou acordos para a criação do Corredor de Hidrogênio Verde, entre o Porto do Pecém e o Porto de Roterdã, e da Parceria de Portos Verdes, entre o Ceará e os Países Baixos.

Os investimentos são estimados em US\$ 8 bilhões. Além disso, o Porto do Pecém deve investir R\$ 2,2 bilhões para dotar o terminal de infraestrutura capaz de abrigar os projetos. A criação do corredor foi assinada por: Cipp, AES Brasil, Casa dos Ventos, Nexway, Havenbedrijf Rotterdam, Fortescue e EDP.

## INFRAESTRUTURA

A infraestrutura portuária do Ceará é um dos fatores que favorecem o desenvolvimento da cadeia de produção, distribuição, armazenagem e transporte do hidrogênio verde. O Complexo do Pecém possui a única Zona de Processamento de Exportação (ZPE) em operação no Brasil.

Empresas instaladas na ZPE têm isenções e reduções de tributos estaduais, como o Imposto sobre Circulação de Mercadorias e Serviços (ICMS), e suspensão de tributos federais, como o Imposto sobre Produtos Industrializados (IPI), a Contribuição para o Financiamento da Seguridade Social (Cofins) e o Programa de Integração Social (PIS)/Programa de Formação do Patrimônio do Servidor Público (Pasep).

## SIDERÚRGICA E H2V

A ArcelorMittal comprou a Companhia Siderúrgica do Pecém (CSP) por US\$ 2,2 bilhões. Com a aquisição, a CSP passou a se chamar ArcelorMittal Pecém. O primeiro anúncio da compra foi divulgado em julho de 2022, e a conclusão da aquisição foi confirmada em março de 2023.

Sobre as metas de zerar as emissões de carbono até 2050 adotadas por todo o grupo, o CEO Erick Torres diz considerar que a transição energética da planta cearense deve passar pelo gás natural antes de adotar o hidrogênio, especialmente, o verde.

“A ArcelorMittal tem um compromisso de sustentabilidade, e a gente se comprometeu a, até 2050, atingir a neutralidade nas emissões de carbono. Para fazer isso, algumas ações vêm acontecendo e estudos estão sendo adotados. Existem várias oportunidades para que a neutralidade seja atingida. Uma delas é o hidrogênio”, afirmou em entrevista ao **O POVO**.

“Para ter essa produção de combustível, precisamos de eletrólise, e nesse processo precisamos de muita energia limpa, renovável. É aí que está o momento que chegamos ao Ceará, que tem uma região de compromisso muito forte. Estamos estudando continuar e avançar nessa linha para vincular as oportunidades, como o Aditya Mittal menciona, no Estado no qual estamos presentes”, disse Erick.

## NO TOTAL, 30 EMPRESAS ASSINARAM PROTOCOLOS DE INTENÇÃO COM O GOVERNO DO CEARÁ PARA A CONSTRUÇÃO DO HUB DE H2V NO ESTADO

1. Energix Energy
2. White Martins
3. Qair
4. Fortescue
5. Eneva
6. Diferencial
7. Hytron
8. H2helium
9. Neoenergia
10. Engie
11. Transhydrogen Alliance
12. Linde
13. Total Eren
14. AES Brasil
15. Cactus Energia Verde
16. Casa dos Ventos
17. H2 Green Power
18. Nexway
19. Enel Green Power
20. HDF
21. Mitsui
22. ABB
23. Gold Wind
24. Alupar
25. Mingyang Smart Energy
26. Spic
27. Gansu Science & Technology Investment
28. Platform Zero (Complexo do Pecém + 13 instituições de cinco países)
29. Green Hydrogen Corridor (Complexo do Pecém, AES Brasil, Casa dos Ventos, Nexway, Havenbedrijf Rotterdam, Fortescue e EDP)
30. Voltaia

Com aquisição da CSP, ArcelorMittal elevou a capacidade de produção de aços planos no Brasil para 10,5 milhões de toneladas por ano

DIVULGAÇÃO/ARCELORMITTAL PECÉM



# Proteção <sup>e</sup> cuidado

com sua equipe  
estampados no braço.



- Proteção em períodos de maior incidência
- Investimento na qualidade de vida do colaborador
- Redução do absenteísmo.


**Conte com quem sabe cuidar!**

Mais informações: [www.sesi-ce.org.br](http://www.sesi-ce.org.br)

    /sesiceara



Solicite uma  
proposta:





Do algodão à vitrine,  
o SENAI Ceará é



# TENDÊNCIA★

Em contato com as diversas etapas das confecção de uma peça, nossos alunos aprendem a desmanchar todos os rolos que podem surgir durante o processo de aprendizagem, em aulas totalmente alinhadas com o mercado de trabalho. Porque quando o assunto é **têxtil, vestuário e moda**, a gente não dá um ponto sem nó.

Se você busca um curso que combina com o seu estilo, aponte a câmera do seu celular para o QR Code abaixo e entre na moda com a gente.

## Mais Informações:


📞 (85) 4009.6300

🌐 [senai-ce.org.br](http://senai-ce.org.br)

📱 [senaiceara](#)

**SENAI**

Serviço Nacional de Aprendizagem Industrial  
PELO FUTURO DO TRABALHO





# ENTIDADES DE CLASSE



## FEDERAÇÃO DAS INDÚSTRIAS DO ESTADO DO CEARÁ (FIEC)

A Federação das Indústrias do Estado do Ceará (Fiec), fundada em 1950, é filiada à Confederação Nacional da Indústria (CNI) e tem como propósito impulsionar o desenvolvimento social e econômico do Estado, estimular a competitividade, gerar novos negócios e fortalecer vínculos institucionais. A edição 2020-2021 do Anuário do Ceará trouxe um capítulo especial em homenagem aos 70 anos da instituição, destacando as ações de combate ao novo coronavírus, causador da Covid-19. A Fiec reúne 40 sindicatos patronais associados, representantes de diversos segmentos produtivos industriais. As casas de serviços — Serviço Social da Indústria (Sesi), Serviço Nacional de Aprendizagem Industrial (Senai) e Instituto Euvaldo Lodi (IEL), além do Centro Internacional de Negócios (CIN) e do Observatório da Indústria — estão presentes na capital cearense, em municípios da Região Metropolitana de Fortaleza (RMF), da região Norte do Estado e no Cariri. A finalidade é atender a indústria em suas demandas de saúde e de qualidade de vida do trabalhador, de formação e de qualificação profissional, em serviços técnicos e tecnológicos especializados, em incentivo à inovação e à educação executiva, além do fortalecimento do comércio exterior industrial.

### PRESIDENTE

#### JOSÉ RICARDO MONTENEGRO CAVALCANTE

**Aniversário:** 9/11

**Mandato:** até 9/2027

🏠 Av. Barão de Studart, 1980 – 5º andar – Aldeota – CEP 60120-024 – Fortaleza - CE  
☎ (85) 3421 5404 / 3421 5408 / 3421 5409

✉ presidencia@sfiec.org.br / gabinete\_fiec@sfiec.org.br  
🌐 www.sfiec.org.br

#### COMPOSIÇÃO DA DIRETORIA ELEITA DA FIEC — GESTÃO 2019-2027 DIRETORIA-EXECUTIVA

**Presidente:** José Ricardo

Montenegro Cavalcante

**1º vice-presidente:** Carlos Prado

**Vice-presidentes:**

André Montenegro de Holanda

Jaime Bellicanta

Roseane Oliveira de Medeiros

**Diretor administrativo:** Luiz

Francisco Juacaba Esteves

**Diretor administrativo-adjunto:**

Germano Maia Pinto

**Diretor financeiro:** Edgar Gadelha

Pereira Filho

**Diretor financeiro-adjunto:**

Carlos Rubens Araújo Alencar

#### Diretores:

Aluísio da Silva Ramalho Filho

André de Freitas Siqueira

Ângelo Márcio Nunes de Oliveira

Benildo Aguiar

Flávio Noberto de Lima Oliveira

Francisco Eulálio Santiago Costa

Francisco Lélio Matias Pereira

Francisco Oziná Lima Costa

José Antunes Fonseca da Mota

Lauro Martins de Oliveira Filho

Marco Aurélio Norões Tavares

Maria de Fátima Facundo Soares

Paulo César Vieira Gurgel

Pedro Alcântara Rêgo de Lima

Rafael Barroso Cabral

#### Conselheiros fiscais titulares:

Marcos Augusto Nogueira

de Albuquerque

Marcos Silva Montenegro

Pedro Alfredo da Silva Neto

#### Conselheiros fiscais suplentes:

Marcelo Guimarães Tavares

Ricard Pereira Silveira

Roberto Romero Ramos

#### DELEGADOS TITULARES REPRESENTANTES DA FIEC JUNTO À CONFEDERAÇÃO NACIONAL DA INDÚSTRIA (CNI):

Jorge Alberto Vieira Studart Gomes

José Ricardo

Montenegro Cavalcante

#### DELEGADOS SUPLENTES REPRESENTANTES DA FIEC JUNTO À CONFEDERAÇÃO NACIONAL DA INDÚSTRIA (CNI):

Carlos Prado

Roberto Proença de Macêdo

#### DIRETORES TÉCNICOS

**Diretor de Inovação:** José

Sampaio de Souza Filho

**Diretor de Comércio Exterior:**

Marcos Antônio Ferreira Soares

#### DIRETORES REGIONAIS

**Diretor regional de Juazeiro**

**do Norte:** Marco Aurélio

Norões Tavares

**Diretor regional de Sobral:**

Fernando Antônio Ibiapina Cunha

#### DELEGADOS DAS ATIVIDADES INDUSTRIAIS — SESI-CE Efetivos:

Lauro Martins de Oliveira Filho

Luiz Francisco Juacaba Esteves

André de Freitas Siqueira

Francisco Lélio Matias Pereira

#### Suplentes:

Abdias Veras Neto

Carlos Rubens Araújo Alencar

José Sampaio de Souza Filho

#### DELEGADOS DAS ATIVIDADES INDUSTRIAIS — SENAI-CE Efetivos:

Edgar Gadelha Pereira Filho

Aluísio da Silva Ramalho Filho

José Agostinho Carneiro

de Alcântara

Márcia Oliveira Pinheiro

#### Suplentes:

Marcos Augusto Nogueira

de Albuquerque

Paulo César Vieira Gurgel

Roberto Romero Ramos

Marcos Silva Montenegro

#### SERVIÇO NACIONAL DE APRENDIZAGEM INDUSTRIAL DO CEARÁ (SENAI-CE)

**Diretor regional:** Paulo André de

Castro Holanda

🏠 Casa da Indústria – Av. Barão de

Studart, 1980 – 2º andar – Aldeota –

CEP 60120-024 – Fortaleza - CE

☎ (85) 3421 5902 / 3421 5952 /

4009 6300

✉ centralderelacionamento@sfiec.org.br

🌐 www.senai-ce.org.br

#### SERVIÇO SOCIAL DA INDÚSTRIA DO CEARÁ (SESI-CE)

**Superintendente regional:** Paulo

André de Castro Holanda

🏠 Casa da Indústria – Av. Barão de

Studart, 1980 – 2º andar – Aldeota –

CEP 60120-024 – Fortaleza - CE

☎ (85) 3421 5902 / 4009 6300

✉ centralderelacionamento@sfiec.org.br

🌐 www.sesi-ce.org.br

#### INSTITUTO EUVALDO LODI (IEL)

**Superintendente:** Danadette

Nunes Costa Souza

🏠 Casa da Indústria – Av. Barão de

Studart, 1980 – mezanino – Aldeota

– CEP 60120-024 – Fortaleza - CE

☎ (85) 3421 5995

✉ iel@sfiec.org.br

🌐 www.iel-ce.org.br

#### CENTRO INTERNACIONAL DE NEGÓCIOS (CIN)

**Gerente:** Ana Karina Frota

🏠 Casa da Indústria – Av. Barão de

Studart, 1980 – térreo – Aldeota –

CEP 60120-024 – Fortaleza - CE

☎ (85) 3421 5420 / 3421 5421 /

4009 6300

✉ cin@sfiec.org.br

🌐 www.cin-ce.org.br

#### OBSERVATÓRIO DA INDÚSTRIA

**Líder:** Sampaio Filho

**Gerente:** Guilherme Muchale

🏠 Casa da Indústria – Av. Barão de

Studart, 1980 – 2º andar – Aldeota –

CEP 60120-024 – Fortaleza - CE

☎ (85) 3421 5878

✉ observatorio@sfiec.org.br

🌐 www.observatorio.ind.br

## SINDICATOS FILIADOS À FIEC

**Parte dos sindicatos está sediada no 1º andar da sede da Fiec**

🏠 Av. Barão de Studart, 1980 –

Aldeota – CEP 60120-024 – Fortaleza

- CE

#### SINDICATO DAS INDÚSTRIAS DO AÇÚCAR E DE DOCES E CONSERVAS ALIMENTÍCIAS DO ESTADO DO CEARÁ (SINDICAJU)

**Presidente:** Antônio José Gomes

Teixeira de Carvalho

**Mandato:** até 1/2024

🏠 Av. Barão de Studart, 2360 – sala

404 – Torre Quixadá – Aldeota – CEP

60120-002 – Fortaleza - CE

☎ (85) 3246 7062 / 3246 0497

✉ sindicaju@sindicaju.org.br

#### SINDICATO DAS INDÚSTRIAS DE ÁGUAS, CERVEJAS E BEBIDAS EM GERAL NO ESTADO DO CEARÁ (SINDBEBIDAS)

**Presidente:** Camila Fragoso Aguiar

**Mandato:** até 12/2026

🏠 Sede da Fiec

☎ (85) 98967 7053 / 3421 5400

(ramal 1005)

✉ sindbebidas@sfiec.org.br

#### SINDICATO DA INDÚSTRIA DE ALFAIATARIA E DE CONFECÇÃO DE ROUPAS DE HOMEM DE FORTALEZA (SINDROUPAS)

**Presidente:** Paulo Alexandre

de Sousa

**Aniversário:** 6/6

**Mandato:** até 3/2024

🏠 Sede da Fiec

☎ (85) 3421 5474 / 3264 0738

✉ sindroupas@sfiec.org.br

#### SINDICATO DAS INDÚSTRIAS DA EXTRAÇÃO DE MINERAIS NÃO METÁLICOS E DE DIAMANTES E PEDRAS PRECIOSAS, DE AREIAS, BARREIRAS E CALCÁRIOS NO ESTADO DO CEARÁ (SINDMINERAIS)

**Presidente:** José Ricardo

Montenegro Cavalcante

**Aniversário:** 9/11

**Mandato:** até 6/2024

🏠 Sede da Fiec

☎ (85) 3421 5462

✉ sindminerais@sfiec.org.br

#### SINDICATO DAS INDÚSTRIAS DE CAL E GESSO, OLARIA, LADRILHOS HIDRÁULICOS E PRODUTOS DE CIMENTO E CERÂMICA PARA CONSTRUÇÃO, DA CERÂMICA, DE LOUÇAS DE PÓ DE PEDRA, DA PORCELANA, DA LOUÇA DE BARRO, DE VIDROS E CRISTAIS OCOS NO ESTADO DO CEARÁ (SINDCERÂMICA)

**Presidente:** Marcelo

Guimarães Tavares

**Aniversário:** 8/11

**Mandato:** até 1/2024

🏠 Sede da Fiec

☎ (85) 3421 5462

✉ sindceramica-ce@sfiec.org.br

#### SINDICATO DAS INDÚSTRIAS DE SERRARIAS, CARPINTARIAS, TANOARIAS, MADEIRAS COMPENSADAS E LAMINADAS DE FORTALEZA (SINDSERRARIAS)

**Presidente:** José Agostinho

Carneiro de Alcântara

**Aniversário:** 2/5

**Mandato:** até 1/2025

🏠 Sede da Fiec

☎ (85) 98159 2076 / 99274 6406

✉ sindserrarias@sfiec.org.br

#### SINDICATO DAS INDÚSTRIAS DE REDES NO ESTADO DO CEARÁ (SINDREDES)

**Presidente:** Aluísio da Silva Ramalho

**Aniversário:** 24/2

**Mandato:** até 8/2025

🏠 Sede da Fiec

☎ (85) 3421 5462

✉ sindredes@sfiec.org.br

#### SINDICATO DAS INDÚSTRIAS DE EXTRAÇÃO DE ÓLEOS VEGETAIS E ANIMAIS NO ESTADO DO CEARÁ (SINDÓLEOS)

**Presidente:** Airton Carneiro

**Aniversário:** 15/5

**Mandato:** até 4/2026

🏠 Sede da Fiec

☎ (85) 3421 5462

✉ sindoleos@sfiec.org.br

#### SINDICATO DAS INDÚSTRIAS DE CALÇADOS DE FORTALEZA (SINDCALF)

**Presidente:** André Luís Pinto

**Aniversário:** 5/12

**Mandato:** até 11/2026

🏠 Sede da Fiec

☎ (85) 3421 5463 / 3261 2250

✉ sindcalf@sfiec.org.br

#### SINDICATO DAS INDÚSTRIAS DE CONFECÇÃO DE ROUPAS E CHAPÉUS DE SENHORA NO ESTADO DO CEARÁ (SINDCONFECÇÕES)

**Presidente:** Daniel Gomes

**Aniversário:** 27/8

**Mandato:** até 11/2025

🏠 Sede da Fiec

☎ (85) 3421 5457 / 99147 9110

✉ sindconf@sfiec.org.br

#### SINDICATO DA INDÚSTRIA DA CONSTRUÇÃO CIVIL DO CEARÁ (SINDUSCON-CE)

**Presidente:** Patriolino Dias de

Sousa Teixeira Silva

**Aniversário:** 7/8

**Mandato:** até 12/2026

🏠 Rua Tomás Acioli, 840 – 8º

andar – Ed. São Paulo Center –

Joaquim Távora – CEP 60135-180

– Fortaleza - CE

☎ (85) 3456 4051

✉ sinduscon@sindusconce.com.br

#### SINDICATO DA INDÚSTRIA DE CURTIMENTO DE COURO E PELES DO ESTADO DO CEARÁ (SINDICOURO)

**Presidente:** Márcia Oliveira

Pinheiro

**Aniversário:** 26/11

**Mandato:** até 11/2025

🏠 Sede da Fiec

☎ (85) 3421 5462

✉ sindcouros@sfiec.org.br

#### SINDICATO DA INDÚSTRIA DA EXTRAÇÃO DE FIBRAS VEGETAIS E DO DESCAROÇAMENTO DO ALGODÃO NO ESTADO DO CEARÁ (SINDALGODÃO)

**Presidente:** Marcos

Silva Montenegro

**Aniversário:** 21/9

**Mandato:** até 4/2026

🏠 Sede da Fiec

☎ (85) 3421 5462

✉ sindalgodao@sfiec.org.br

#### SINDICATO DAS INDÚSTRIAS DE EXTRAÇÃO E BENEFICIAMENTO DE ROCHAS PARA BRITAGEM NO ESTADO DO CEARÁ (SINDIBRITA)

**Presidente:** Abdias Veras Neto

**Aniversário:** 2/7

**Mandato:** até 10/2024

🏠 Sede da Fiec

☎ (85) 3421 5433 / 98736 0953

✉ sindibrita-ce@sindicato.sfiec.org.br



SINDICATO DAS INDÚSTRIAS DA EXTRAÇÃO DO SAL NO ESTADO DO CEARÁ (SINDSAL)

**Presidente:** José Agostinho Carneiro de Alcântara  
**Mandato:** até 7/2023  
📍 Sede da Fiec  
☎ (85) 98159 2976 / 99274 6406  
✉ carmalbr@yahoo.com.br

SINDICATO DAS INDÚSTRIAS DE FIAÇÃO E TECELAGEM EM GERAL NO ESTADO DO CEARÁ (SINDITÊXTIL)

**Presidente:** Leandro Pereira de Araújo  
**Mandato:** até 9/2024  
📍 Sede da Fiec  
☎ (85) 3421 5456  
✉ sinditextil@sinditextilce.org.br / secretaria@sinditextilce.org.br  
🌐 www.sinditextilce.org.br

SINDICATO DAS INDÚSTRIAS DE FRIO E PESCA NO ESTADO DO CEARÁ (SINDFRIO)

**Presidente:** Elisa Maria Gradvohl Bezerra  
**Mandato:** até 3/2024  
📍 Sede da Fiec  
☎ (85) 3421 5456  
✉ sindfrio@sfiec.org.br / elisa@inace.com.br

SINDICATO DAS INDÚSTRIAS GRÁFICAS NO ESTADO DO CEARÁ (SINDGRÁFICA)

**Presidente:** Luciano Aragão Bezerra  
**Aniversário:** 11/10  
**Mandato:** até 7/2024  
📍 Sede da Fiec  
☎ (85) 3421 5478  
✉ sindgrafica@sindgrafica.org.br  
🌐 www.sindgrafica.org.br

SINDICATO DA INDÚSTRIA DE LACTICÍNIOS E PRODUTOS DERIVADOS NO ESTADO DO CEARÁ (SINDLACTICÍNIOS)

**Presidente:** José Antunes Fonseca da Mota  
**Aniversário:** 8/8  
**Mandato:** até 7/2024  
📍 Sede da Fiec  
☎ (85) 3261 6182 / 3421 1007  
✉ sindlacticinios@sfiec.org.br

SINDICATO DAS INDÚSTRIAS DE TORREFAÇÃO E MOAGEM DE CAFÉ NO ESTADO DO CEARÁ (SINDCAFÉ)

**Presidente:** Milene Alves Pereira  
**Aniversário:** 21/1  
**Mandato:** até 3/2027  
📍 Sede da Fiec  
☎ (85) 3261 9182 / 3421 1012 / 99183 6794  
✉ sindcafe@sfiec.org.br

SINDICATO DAS INDÚSTRIAS DE MASSAS ALIMENTÍCIAS E BISCOITOS NO ESTADO DO CEARÁ (SINDMASSAS)

**Presidente:** Daniel Mota Gutiérrez  
**Aniversário:** 7/4  
**Mandato:** até 7/2024  
📍 Sede da Fiec  
☎ (85) 3261 9182 / 3421 1012  
✉ sindmassas@sfiec.org.br

SINDICATO DAS INDÚSTRIAS DE PAPEL, PAPELÃO, CELULOSE E EMBALAGENS EM GERAL NO ESTADO DO CEARÁ (SINDIEMBALAGENS)

**Presidente:** Hélio Perdigão Vasconcelos  
**Aniversário:** 25/8  
**Mandato:** até 1/2024  
📍 Sede da Fiec  
☎ (85) 3224 0214 / 3421 1012  
✉ sindiembalagens@sfiec.org.br

SINDICATO DAS INDÚSTRIAS DA ALIMENTAÇÃO E RAÇÕES BALANCEADAS NO ESTADO DO CEARÁ (SINDIALIMENTOS)

**Presidente:** Isaac Matos Bley  
**Aniversário:** 20/8  
**Mandato:** até 4/2026  
📍 Sede da Fiec  
☎ (85) 3261 7159 / 98967 9786  
✉ sindialimentos@sindicato.sfiec.org.br

SINDICATO DAS INDÚSTRIAS DE MÁRMORES E GRANITOS DO ESTADO DO CEARÁ (SIMAGRAN)

**Presidente:** Carlos Rubens Araújo Alencar  
**Aniversário:** 11/2  
**Mandato:** até 7/2024  
📍 Sede da Fiec  
☎ (85) 3421 5433 / 98697 1080  
✉ simagran@sindicato.sfiec.org.br

SINDICATO DAS INDÚSTRIAS DO MOBILIÁRIO NO ESTADO DO CEARÁ (SINDMÓVEIS)

**Presidente:** Geraldo Bastos Osterno Júnior  
**Aniversário:** 17/4  
**Mandato:** até 2/2025  
📍 Sede da Fiec  
☎ (85) 3421 1008 / 99615 0000  
✉ sindmoveis@sfiec.org.br

SINDICATO DAS INDÚSTRIAS METALÚRGICAS, MECÂNICA E DE MATERIAL ELÉTRICO NO ESTADO DO CEARÁ (SIMEC)

**Presidente:** César Oliveira Barros Júnior  
**Aniversário:** 6/6  
**Mandato:** até 2027  
📍 Sede da Fiec  
☎ (85) 3421 5455 / 3224 6020  
✉ simec@simec.org.br

SINDICATO DAS INDÚSTRIAS DE PANIFICAÇÃO E CONFEITARIA NO ESTADO DO CEARÁ (SINDPAN)

**Presidente:** Alex Martins  
**Aniversário:** 3/9  
**Mandato:** até 1/2026  
📍 Sede da Fiec  
☎ (85) 3421 5477 / 3261 0052  
✉ sindpan@sfiec.org.br

SINDICATO DAS INDÚSTRIAS QUÍMICAS FARMACÊUTICAS E DA DESTILAÇÃO E REFINAÇÃO DE PETRÓLEO NO ESTADO DO CEARÁ (SINDQUÍMICA)

**Presidente:** Paulo César Vieira Gurgel  
**Aniversário:** 1º/11  
**Mandato:** até 10/2024  
📍 Sede da Fiec  
☎ (85) 3268 3426 / 3421 1019  
✉ quimica@sfiec.org.br

SINDICATO DAS INDÚSTRIAS REFINADORAS DE CERA DE CARNAÚBA NO ESTADO DO CEARÁ (SINDCARNAÚBA)

**Presidente:** Edgar Gadelha  
**Mandato:** até 8/2023  
📍 Sede da Fiec  
☎ (85) 3421 5454  
✉ sindicarnauba@sfiec.org.br

SINDICATO DAS INDÚSTRIAS DE RECAUCHUTAGEM E DE PRESTAÇÃO DE SERVIÇOS E REFORMA DE PNEUS E SIMILARES NO ESTADO DO CEARÁ (SINDIPNEUS)

**Presidente:** Carlos Alberto Veríssimo de Oliveira Filho  
**Mandato:** até 5/2026  
📍 Sede da Fiec  
☎ (85) 3421 5466  
✉ sindipneus@sfiec.org.br / carlosfilho@renovadoraoliveira.com.br

SINDICATO DAS INDÚSTRIAS DO TRIGO NOS ESTADOS DO PARÁ, PARAÍBA, CEARÁ E RIO GRANDE DO NORTE (SINDTRIGO)

**Presidente:** Roberto Proença de Macêdo  
**Mandato:** até 2/2025  
📍 Rua Benedito Macêdo, 79 – Ed. José Dias de Macêdo – Cais do Porto – CEP 60180-900 – Fortaleza - CE  
☎ (85) 4006 6015 / 98982 7157  
✉ sindtrigo@sfiec.org.br

SINDICATO DOS FABRICANTES DE VEÍCULOS ESPECIAIS DO ESTADO DO CEARÁ (SIFAVEC)

**Presidente:** Vanildo Lima Marcelo  
**Mandato:** até 12/2018\*  
📍 Rua Estevão de Campos, 1200 – Barra do Ceará – CEP 60331-240 – Fortaleza - CE  
☎ (85) 3237 0730 / 3242 9033  
✉ fibravan@fibravan.com.br  
\* O mandato segue sem renovação, de acordo com a assessoria de comunicação da Fiec.

SINDICATO DAS EMPRESAS DE RECICLAGEM DE RESÍDUOS SÓLIDOS DOMÉSTICOS E INDUSTRIAIS NO ESTADO DO CEARÁ (SINDIVERDE)

**Presidente:** Mark Augusto Lara Pereira  
**Aniversário:** 6/6  
**Mandato:** até 6/2026  
📍 Sede da Fiec  
☎ (85) 3421 1020 / 98884 5670  
✉ sindiverde@sfiec.org.br  
🌐 www.sindiverde.com.br

SINDICATO DAS INDÚSTRIAS DE CALÇADOS DE CRATO (SINDCALC)

**Presidente:** Rubens Dirceu Scherer  
**Mandato:** até 9/2023  
📍 Rua Bárbara de Alencar, 789 – sala 3 – Centro – CEP 63100-000 – Crato - CE  
☎ (88) 3523 2900 / 2610 / 98805 8448  
✉ sindicatocrato@hotmail.com

SINDICATO DAS INDÚSTRIAS DE CALÇADOS, BOLSAS, CINTOS, LUVAS E MATERIAL DE SEGURANÇA E MEDICINA DO TRABALHO DE SOBRAL (SINCAL)

**Presidente:** André Luís Pinto  
**Mandato:** até 7/2025  
📍 Av. Monsenhor José Aloísio Pinto, 300 – sala 1001 – Cameron Tower – Dom Expedito – CEP 62050-255 – Sobral - CE  
☎ (88) 3613 1089 / 99916 9494  
✉ sincalsob@gmail.com

SINDICATO DAS INDÚSTRIAS DE CALÇADOS E VESTUÁRIOS DE JUAZEIRO DO NORTE E REGIÃO (SINDINDÚSTRIA)

**Presidente:** José Abelito Sampaio Júnior  
**Mandato:** até 7/2026  
📍 Av. Deputado Leão Sampaio, 839 – km 1 – Triângulo – CEP 63041-235 – Juazeiro do Norte - CE  
☎ (88) 3571 2010 / 98127 5665  
✉ sindindustriaJuazeiro@gmail.com / abelito1705@hotmail.com

SINDICATO DAS INDÚSTRIAS E EMPRESAS DE INSTALAÇÃO, OPERAÇÃO E MANUTENÇÃO DE REDES, EQUIPAMENTOS E SISTEMAS DE TELECOMUNICAÇÃO DO ESTADO DO CEARÁ (SINDIMEST)

**Presidente:** Juarez Holanda Filho  
**Mandato:** até 10/2026  
📍 Rua Damasceno Girão, 1890 – Jardim América – CEP 60410-444 – Fortaleza - CE  
☎ (85) 99146 2389  
✉ juarez.holanda@mtmtelecom.com.br

SINDICATO DAS INDÚSTRIAS DE SORVETES DO ESTADO DO CEARÁ (SINDSORVETES)

**Presidente:** Edgard Segantini Júnior  
**Aniversário:** 11/11  
**Mandato:** até 12/2025  
📍 Sede da Fiec  
☎ (85) 3421 1015 / 98829 0335  
✉ sindsorvetes@sfiec.org.br

SINDICATO DAS INDÚSTRIAS DE ENERGIA E DE SERVIÇOS DO SETOR ELÉTRICO DO ESTADO DO CEARÁ (SINDIENERGIA)

**Presidente:** Luís Carlos Gadelha de Queiroz  
**Aniversário:** 15/3  
**Mandato:** até 12/2023  
📍 Sede da Fiec  
☎ (85) 3261 3711  
✉ sindienergia@sfiec.org.br

SINDICATO DA INDÚSTRIA DA CONSTRUÇÃO PESADA DO CEARÁ (SINCONPE-CE)

**Presidente:** Dinalvo Carlos Diniz  
**Mandato:** até 5/2027  
📍 Rua Tomás Acioli, 840 – sala 304 – 3º andar – Ed. São Paulo Center – Joaquim Távora – CEP 60135-180 – Fortaleza - CE  
☎ (85) 3246 7797  
✉ contato@sinconpece.com.br



CENTRO INDUSTRIAL DO CEARÁ (CIC)

**PRESIDENTE**  
**MARCOS ANTONIO FERREIRA SOARES**  
**Aniversário:** 20/3

**Mandato:** até 4/2024  
📍 Casa da Indústria – Av. Barão de Studart, 1980 – 4º andar – Aldeota – CEP 60120-024 – Fortaleza - CE  
☎ (85) 3421 5472  
✉ cic@sfiec.org.br





**Fecomércio**  
CNC Sesc Senac  
Sindicatos | IPDC

## FEDERAÇÃO DO COMÉRCIO DE BENS, SERVIÇOS E TURISMO DO ESTADO DO CEARÁ (FECOMÉRCIO-CE)

Instituição que representa mais de 150 mil empresas do segmento, por meio de 34 sindicatos patronais, com o objetivo de defender o setor terciário, além de oferecer produtos e serviços voltados para a sociedade, buscando manter um ecossistema de desenvolvimento socioeconômico. A Fecomércio faz a gestão do Serviço Social do Comércio (Sesc), do Serviço Nacional de Aprendizagem Comercial (Senac) e do Instituto de Pesquisa e Desenvolvimento do Ceará (IPDC). A união dessas entidades forma o Sistema Fecomércio que completa, em 2023, 75 anos de atividade no Ceará. A instituição atua na representatividade e defesa das principais causas das empresas do comércio de bens, serviços e turismo do Ceará, além de ofertar educação para o trabalho no comércio e buscar contribuir com a qualidade de vida dos trabalhadores do comércio, suas famílias e a sociedade em geral.

### PRESIDENTE LUIZ GASTÃO BITTENCOURT

**Aniversário:** 19/8

**Mandato:** até 5/2026

📍 Sede da Fecomércio-CE – Rua Pereira Filgueiras, 1070 – Aldeota – CEP 60160-194 – Fortaleza - CE  
☎ (85) 3270 4250 / 3270 4284  
✉ gapre@fecomerccio-ce.com.br  
🌐 www.fecomerccio-ce.com.br

### COMPOSIÇÃO DA DIRETORIA

#### Vice-presidentes:

José Cid Sousa Alves do Nascimento  
Luiz Fernando Monteiro Bittencourt  
Sérgio Braga Barbosa  
Giovan de Oliveira  
Benoni Vieira da Silva  
José Gilson Ribeiro de Alencar Parente  
Paulo Bezerra de Souza  
José Eliardo Martins  
Francisco Bento de Souza  
Atualpa Rodrigues Parente Filho

#### Secretários:

José Éverton Fernandes  
Fabiano Barreira da Ponte  
José Ernesto Parente Alencar

#### Diretores tesoureiros:

Francisco Everton da Silva  
Paulo Henrique Costa Silva  
Francisco Alberto Alves Pereira

#### Diretores para assuntos sindicais:

Manoel Luciano Fonteles  
Raniere Paulino de Medeiros  
João de Sousa Frota Neto  
Carlos Tadeu Rodrigues Rolim

#### Diretores para assuntos de desenvolvimento comercial:

Manoel Novais Neto  
Jadson Henrique Rodrigues da Silva

#### Diretores para assuntos de crédito:

Francisco das Chagas  
Ximenes Sobrinho  
Antônio Wilson Gonçalves Oliveira

#### Diretores para assuntos de relações do trabalho:

Nelson Gomes da Silva  
Rodrigo Carneiro Guilhon

#### Diretores para assuntos de consumo:

João Airton de Almeida Monteiro  
Ricardo Ulysses Loureiro de Medeiros

### SUPLENTE DA DIRETORIA

André Rocha Alves do Nascimento  
Edson Luiz Correa  
Raimundo Neurivan Vieira Maia  
Ana Cléia Alves da Silva  
Pedro Marques Fernandes  
João Maia Santos Junior  
João Batista Bernardes  
Mecias Paulino Sobrinho  
Maria de Fátima Borges Duarte  
Sônia Maria Loureiro de Lima  
João Edson da Silva Dias  
Atualpa Thersus Lourinho Parente  
Luiz Vicente Sales Ferreira  
Rômulo Loureiro de Brito  
Lindemberg de Melo Lima  
Lavanery Campos Wanderley  
Alisson Maia de Freitas  
Caram Jorge Karam Neto  
Aristênio José da Costa  
Lima Sobrinho  
Luiz André de Siqueira  
Francisco Pedro Meneses Brilhante  
Igor José Macedo Alves  
Célio Rodrigues de Assis Filho  
Luiz Gonzaga Campelo Júnior  
Lauro Duarte Pinheiro Neto  
Francisco Nogueira Matos  
Eduardo Alves Dias Neto  
Francisco Aldemir Bezerra de Souza

#### Conselho Fiscal:

Fernanda Rocha Alves do Nascimento  
Maria Cecília de Alencar Parente  
Orlando Braga de Almeida

#### Suplentes do Conselho Fiscal:

Belchior Conrado Neto  
Paula Abreu de Souza  
Francisco Leite Frota

#### Conselho Consultivo:

Francisco Alberto Bezerra  
Atualpa Rodrigues Parente  
Celso Nogueira Sobrinho

#### Delegados representantes junto à Confederação Nacional do Comércio (CNC):

Luiz Gastão Bittencourt da Silva  
José Cid Sousa Alves do Nascimento  
Luiz Fernando Monteiro Bittencourt

#### Suplentes de delegados representantes junto à Confederação Nacional do Comércio (CNC):

Sérgio Braga Barbosa  
Francisco Everton da Silva  
José Éverton Fernandes

#### SERVIÇO SOCIAL DO COMÉRCIO (SESC) – ADMINISTRAÇÃO REGIONAL NO ESTADO DO CEARÁ

📍 Sede da Fecomércio-CE – Rua Pereira Filgueiras, 1070 – Aldeota – CEP 60160-194 – Fortaleza - CE  
☎ (85) 3195 8709 / 3270 5878  
✉ hjavi@sesc-ce.com.br  
🌐 www.sesc-ce.com.br

### COMPOSIÇÃO DA DIRETORIA

**Diretor regional:** Henrique Jorge Javi de Sousa

#### Diretora de programação social:

Sabrina Maria Parente Veras  
**Atua em todos os municípios do Ceará e tem unidades em:** Aracati, Crateús, Crato, Fortaleza, Ibiapina, Iguatu, Caucaia, Juazeiro do Norte, Quixeramobim, São Gonçalo do Amarante, Sobral e Itapipoca.  
**Atribuição:** contribuir para a melhoria da qualidade de vida dos comerciários, seus dependentes e comunidade por meio das ações de educação, cultura, lazer, saúde e assistência.

#### SERVIÇO NACIONAL DE APRENDIZAGEM COMERCIAL (SENAC) – ADMINISTRAÇÃO REGIONAL NO ESTADO DO CEARÁ

📍 Sede da Fecomércio-CE – Rua Pereira Filgueiras, 1070 – Aldeota – CEP 60160-194 – Fortaleza - CE  
☎ (85) 3195 8709 / 3270 5878  
✉ diretoriaregionalceara@ce.senac.br  
🌐 www.ce.senac.br

# Sesc e Senac no Ceará: 75 anos

seguindo o compromisso com a sociedade **cearense**

## Sesc

Há mais de sete décadas, existimos para garantir o **bem-estar dos trabalhadores do comércio e da população.**

Agora, queremos **compartilhar** um pouco dessa **história** com você.

## Com 25 unidades fixas e 8 móveis

distribuídas pelo Ceará, marcamos presença em todos os **184 municípios** do estado, a partir de programas, ações e projetos nas áreas de:

- **Cultura**
- **Saúde**
- **Lazer**
- **Educação**
- **Assistência**

## Senac

O Serviço Nacional de Aprendizagem Comercial **é referência em educação profissional em todo o país.** No Ceará, há **75 anos**, ele está fazendo a diferença na vida de milhares de pessoas, capacitando e proporcionando experiências únicas aos **cearenses.**

## Presença no Ensino Superior

Sempre de olho no mercado, a **Faculdade Senac** oferece um Ensino Superior de qualidade voltado para as demandas do **comércio de bens, serviços e turismo.**

#### Serviços prestados:

- **Graduação**
- **Pós-graduação**
- **MBA**

**Fecomércio** **CE** · **Sesc** · **Senac**  
Sistema Comércio

**Presença que faz diferença.**



## COMPOSIÇÃO DA DIRETORIA

**Diretora regional:** Débora

Sombra Costa Lima

**Diretor de educação**

**profissional:** Gustavo Henrique Escobar Guimarães

**Atua em todos os municípios do Ceará e tem unidades em:**

Aquiraz, Cedro, Crato, Fortaleza


(bairros Centro e Aldeota), Iguatu,

Itapipoca, Juazeiro do Norte

(bairros São Miguel e Franciscanos), Maranguape, Quixadá e Sobral.

**Atribuição:** desenvolver pessoas e organizações para o mundo do trabalho com atividades educacionais e disseminação de conhecimento no comércio de bens, serviços e turismo.

## INSTITUTO DE PESQUISA E DESENVOLVIMENTO DO CEARÁ (IPDC)

 Sede da Fecomércio-CE – Rua Pereira Filgueiras, 1070 – Aldeota –

CEP 60160-194 – Fortaleza - CE

 (85) 3270 4271

 www.fecomercio-ce.com.br/ipdc

**Atribuições:** realizar e desenvolver pesquisas, sobretudo, de viés econômico, fornecendo dados referentes ao comportamento do consumidor, à situação econômica do comércio local e às tendências de mercado e de consumo dos cearenses.

## SUPERINTENDÊNCIA DE AÇÕES INTEGRADAS DO SISTEMA FECOMÉRCIO

**Superintendente:** Henrique Jorge Javi de Sousa

**Diretora administrativa (Sesc**

**e Senac):** Marlea Nobre da

Costa Maciel

**Diretor financeiro (Sesc e**

**Senac):** Gilberto Barroso Frota

## SINDICATOS FILIADOS À FECOMÉRCIO-CE

**Parte dos sindicatos**

**está sediada na sede**

**da Fecomércio-CE**

 Rua Pereira Filgueiras, 1070 – Aldeota – CEP 60160-194 – Fortaleza


- CE

## SINDICATO DAS EMPRESAS ORGANIZADORAS DE EVENTOS E AFINS DO ESTADO DO CEARÁ (SINDIEVENTOS)

**Presidente:** Maristela Leite Pavan

**Aniversário:** 28/6

**Mandato:** até 1/2026

 Sede da Fecomércio-CE – Rua Pereira Filgueiras, 1070 – 3º andar

– box 4 – Aldeota – CEP 60160-194 –

Fortaleza - CE

 (85) 98802 9745

 contato@sindieventosce.com.br


## SINDICATO DAS EMPRESAS DE ASSEIO E CONSERVAÇÃO DO ESTADO DO CEARÁ (SEACEC)

**Presidente:** Fabiano Barreira


da Ponte


**Aniversário:** 21/6

**Mandato:** até 1/2026

 Rua Gonçalves Lêdo, 777 – Conj. 1017-1020 – Aldeota – CEP 60110-

261 – Fortaleza - CE

 (85) 3264 4124

 seacec@seacec.com.br / ssena@seacec.com.br

## SINDICATO DAS EMPRESAS DE INFORMÁTICA, TELECOMUNICAÇÕES E AUTOMAÇÃO DO CEARÁ (SEITAC)

**Presidente:** Francisco Ozair

Gomes de Lima

**Aniversário:** 8/4


**Mandato:** até 1/2026

 Av. Dom Luís, 880 – sala 407

– Meireles – CEP 60160-230 –

Fortaleza - CE

 (85) 3261 7501

 seitac@seitac.org.br / angela@

seitac.org.br


## SINDICATO DAS EMPRESAS LOCADORAS DE VEÍCULOS AUTOMOTORES DO ESTADO DO CEARÁ (SINDLOCE)

**Presidente:** Carlos Augusto

da Silva


**Aniversário:** 20/3

**Mandato:** até 2/2026

 Sede da Fecomércio-CE – Rua Pereira Filgueiras, 1070 – 3º andar

– box 6 – Aldeota – CEP 60160-194 –

Fortaleza - CE

 (85) 3270 4290

 sindloce\_sindloce@yahoo.com /

daslocadorass@gmail.com

## SINDICATO DO COMÉRCIO ATACADISTA DE MEDICAMENTOS, PERFUMARIA, COSMÉTICOS, HIGIENE PESSOAL E CORRELATOS DO ESTADO DO CEARÁ (SINCAMECE)

**Presidente:** Fernando Robson

Timbó Silveira


**Aniversário:** 8/11


**Mandato:** até 1/2026

 Rua Pedro Borges, 33 – sala

1207 – Centro – CEP 60055-110 –

Fortaleza - CE

 (85) 3254 3720 / 98835 8978

 sincamece.ce@gmail.com

## SINDICATO DO COMÉRCIO ATACADISTA DE GÊNEROS ALIMENTÍCIOS DO ESTADO DO CEARÁ

**Presidente:** Belchior

Conrado Neto


**Aniversário:** 14/12

**Mandato:** até 2/2026

 Rua Pedro Borges, 33 – 3º andar – sala 311 – Centro – CEP 60055-110 –

Fortaleza - CE

 (85) 3270 4256

 belchiorconradoneto@

hotmail.com


## SINDICATO DO COMÉRCIO DE PEÇAS E SERVIÇOS PARA VEÍCULOS AUTOMOTORES, CICLOMOTORES E REFRIGERAÇÃO DO ESTADO DO CEARÁ (SINCOPECE)

**Presidente:** Ranieri

Palmeira Leitão

**Aniversário:** 12/1

**Mandato:** até 3/2026

 Rua Antenor Frota Wanderley, 535 – Benfica – CEP 60020-350 –

Fortaleza - CE

 (85) 3206 6191

 adm@ssa-ce.com.br

## SINDICATO DO COMÉRCIO VAREJISTA DE MAQUINISMO, FERRAGENS E TINTAS DE FORTALEZA (SINDIMAC)

**Presidente:** José Cid Sousa Alves

do Nascimento

**Aniversário:** 23/5


**Mandato:** até 2/2026

 Rua Perboyre e Silva, 111 –

cobertura – Centro – CEP 60030-200 –

Fortaleza - CE

 (85) 3488 1177

 administrativo@sindimacceara.

com.br

## SINDICATO DO COMÉRCIO VAREJISTA DE PRODUTOS FARMACÊUTICOS DO ESTADO DO CEARÁ (SINCOFARMA)

**Presidente:** Josué Ubiranilson

Alves


**Aniversário:** 7/10


**Mandato:** até 3/2026

 Av. Godofredo Maciel, 1178 – 1º

andar – sala D – Parangaba – CEP

60710-000 – Fortaleza - CE

 (85) 98893 9366

 sincofarma.ce@gmail.com

## SINDICATO DO COMÉRCIO ATACADISTA DE CARNES FRESCAS E CONGELADAS DE FORTALEZA

**Presidente:** Paulo Henrique


Costa Silva

**Aniversário:** 25/5

**Mandato:** até 2/2026

 Rua Canaã, 1041 – Ancuri – CEP

60874-210 – Fortaleza - CE

 (85) 3472 2407

 ph.carnes@uol.com.br

## SINDICATO DO COMÉRCIO ATACADISTA DE SOBRAL

**Presidente:** Atualpa Rodrigues


Parente Filho


**Aniversário:** 12/7

**Mandato:** até 2/2026

 Av. Deputado João Adeodato, 650 – sala 1 – Centro – CEP 62010-

450 – Sobral - CE

 (88) 3611 2461 / 3611 0337


 atualpafilho@uol.com.br

## SINDICATO DO COMÉRCIO ATACADISTA DE IGUATU

**Presidente:** Giovan de Oliveira


**Aniversário:** 31/8


**Mandato:** até 1/2026

 Rua Francisco Adolfo, 44

– Planalto – CEP 63500-790 –

Iguatu - CE

 (88) 99688 1919

 geovanideoliveira@icloud.com


## SINDICATO DO COMÉRCIO VAREJISTA DE CARNES FRESCAS DE FORTALEZA (SINDICARNES)

**Presidente:** Francisco Everton


da Silva


**Aniversário:** 12/8

**Mandato:** até 2/2026

 Rua Canaã, 1041 – Ancuri – CEP

60874-210 – Fortaleza - CE

 (85) 3469 9276

 sindicarnesce@gmail.com /

feverttons@gmail.com

## SINDICATO DO COMÉRCIO VAREJISTA DE CASCABEL

**Presidente:** Benoni Vieira da Silva

**Aniversário:** 19/8

**Mandato:** até 3/2026

 Av. Doutor Pedro de Queiroz

Ferreira, 2029 – Centro – CEP 62850-

000 – Cascavel - CE

 (85) 3334 1469

 benoni\_vieira@uol.com.br


## SINDICATO DO COMÉRCIO VAREJISTA DE FRUTAS E VERDURAS DE FORTALEZA (SINCOFRUTAS)

**Presidente:** Manoel

Luciano Fonteles


**Aniversário:** 5/2


**Mandato:** até 2/2026

 Rua Barão de Ibiapina, 55

– Farias Brito – CEP 60015-260 –

Fortaleza - CE

 (85) 3468 1600

 gracavittal@hotmail.com /

mlfonteles@hotmail.com


## SINDICATO DO COMÉRCIO VAREJISTA DE GÊNEROS ALIMENTÍCIOS DE FORTALEZA

**Presidente:** Gerardo

Vieira Albuquerque


**Aniversário:** 25/9


**Mandato:** até 2/2026

 Av. Barão de Studart, 2500 – sala

801 – Joaquim Távora – CEP 60120-

002 – Fortaleza - CE

 (85) 99622 9549 / 98134 0995

 gerlandya.gomes@centerbox.

com.br / administrativo@acesu.

com.br

## SINDICATO DO COMÉRCIO VAREJISTA DE GÊNEROS ALIMENTÍCIOS DE CAUCAIA

**Presidente:** Francisco Alberto

Alves Pereira


**Aniversário:** 26/6

**Mandato:** até 1/2026

 Rua Jacob Gomes, 30 – Centro –

CEP 61600-170 – Caucaia - CE

 (85) 98761 0430

 sincovac2009@gmail.com


## SINDICATO DO COMÉRCIO VAREJISTA DE GÊNEROS ALIMENTÍCIOS DE MARANGUAPE

**Presidente:** Paulo Bezerra

de Sousa


**Aniversário:** 12/4


**Mandato:** até 1/2026

 Rua Capistrano de Abreu,

267 – Centro – CEP 61940-000 –

Maranguape - CE

 (85) 98768 2933

 paulaabreus@yahoo.com.br


## SINDICATO DO COMÉRCIO VAREJISTA DE LIVROS DO ESTADO DO CEARÁ (SINDILIVROS)

**Presidente:** João de Sousa

Frota Neto

**Aniversário:** 22/11


**Mandato:** até 2/2026


 Sede da Fecomércio-CE – Rua

Pereira Filgueiras, 1070 – 3º andar

– box 3 – Aldeota – CEP 60160-194 –

Fortaleza - CE

 (85) 99957 4415

 lojaufc@fortlivros.com.br /

sindilivrosce@gmail.com


## SINDICATO DO COMÉRCIO VAREJISTA DE PACAJUS (SINCOVAP)

**Presidente:** Antônio Wilson

Gonçalves de Oliveira

**Aniversário:** 8/4

**Mandato:** até 1/2026

 Rua Epifânia Nogueira, 418 –

Centro – CEP 62870-000 – Pacajus - CE

 (85) 98802 5398 /



**SINDICATO DOS LOJISTAS DO  
COMÉRCIO E DO COMÉRCIO  
VAREJISTA DE GÊNEROS  
ALIMENTÍCIOS DE CRATO**

**Presidente:** José Ernesto Parente  
de Alencar

**Aniversário:** 15/1

**Mandato:** até 1/2026

📍 Av. Duque de Caxias, 714 – 1º  
andar – sala 102 – Pinto Madeira  
(Centro) – CEP 63101-310 – Crato  
- CE

☎ (88) 3521 3626 / 98883 5509

✉ sindilojascrato@gmail.com

**SINDICATO DOS  
REPRESENTANTES  
COMERCIAIS DO ESTADO DO  
CEARÁ (SIRECOM-CE)**

**Presidente:** Luís José de Menezes  
e Souza

**Aniversário:** 16/9

**Mandato:** até 3/2026

📍 Rua Joaquim Nabuco, 3275 A  
– Dionísio Torres – CEP 60125-121 –  
Fortaleza - CE

☎ (85) 3272 4889

✉ financeiro@sirecom-ce.org.br

**SINDICATO DOS  
REVENDEDORES DE VEÍCULOS  
AUTOMOTORES DO ESTADO  
DO CEARÁ (SINDIVEL)**

**Presidente:** José

Everton Fernandes

**Aniversário:** 6/10

**Mandato:** até 1/2026

📍 Av. Coronel Miguel Dias, 99 – loja  
34 – Patriolino Ribeiro – CEP 60810-  
160 – Fortaleza - CE

☎ (85) 98543 1580

✉ sindivel.sindicato@gmail.com

**SINDICATO DOS SALÕES  
DE BARBEIROS E DE  
CABELEIREIROS, INSTITUTOS  
DE BELEZA E SIMILARES DE  
FORTALEZA (SINDIBEL)**

**Presidente:** Francisco Naugusto  
Freire Silva

**Aniversário:** 6/6

**Mandato:** até 3/2026

📍 Rua Coronel Jucá, 1373  
– Meireles – CEP 60170-320 –  
Fortaleza - CE

☎ (85) 98626 2014 / 98969 2364

✉ fnfs06@gmail.com

**SINDICATO DO COMÉRCIO  
VAREJISTA DE MATERIAL  
ÓTICO FOTOGRÁFICO E  
CINEMATOGRAFICO DO  
ESTADO DO CEARÁ**

**Presidente:** Maria Aures Muniz  
Aires dos Santos

**Aniversário:** 19/7

**Mandato:** até 2/2026

📍 Rua Perboyre e Silva, 111 – 4º  
andar – sala 407 – Centro – CEP  
60030-200 – Fortaleza - CE

☎ (85) 3513 0063

✉ sindioptica-ce@hotmail.com /  
aures\_muniz@hotmail.com

**SINDICATO DAS EMPRESAS  
LOCADORAS DE  
EQUIPAMENTOS, MÁQUINAS  
E FERRAMENTAS DO ESTADO  
DO CEARÁ (SINDILEQ-CE)**

**Presidente:** Roberto

Bandeira Neto

**Aniversário:** 20/12

**Mandato:** até 3/2026

📍 Av. Treze de Maio, 1096 – sala  
501 A – Fátima – CEP 60040-531 –  
Fortaleza - CE

☎ (85) 3257 9988

✉ contato@sindileqce.org.br

**SINDICATO DAS EMPRESAS  
FUNERÁRIAS DO ESTADO  
DO CEARÁ (SEFEC)**

**Presidente:** Vicente Miguel Jales

**Aniversário:** 28/10

**Mandato:** até 12/2025

📍 Rua do Pocinho, 33 – 10º andar –  
sala 1030 – Centro – CEP 60055-120  
– Fortaleza - CE

☎ (85) 3261 2842

✉ sindicatosefec@gmail.com

**SINDICATO DO COMÉRCIO  
VAREJISTA DE DERIVADOS  
DE PETRÓLEO DO ESTADO  
DO CEARÁ (SINDIPOSTOS)**

**Presidente:** Manuel Novais Neto

**Aniversário:** 23/9

**Mandato:** até 2/2026

📍 Av. Engenheiro Santana Júnior,  
3000 – sala 605 – Cocó – CEP 60192-  
200 – Fortaleza - CE

☎ (85) 3244 1147

✉ sindipostos@sindipostos-ce.  
com.br



**FEDERAÇÃO DAS CÂMARAS  
DE DIRIGENTES LOJISTAS  
DO CEARÁ (FCDL-CE)**

**Presidente:** Francisco

Freitas Cordeiro

**Aniversário:** 21/2

**Mandato:** até 12/2025

📍 Rua 25 de Março, 988 – Centro –  
CEP 60060-120 – Fortaleza - CE

☎ (85) 3122 9444

✉ fcdlce@fcdlce.org.br

🌐 www.fcdlce.org.br

**Atribuições:** atuar como  
articuladora dos objetivos das  
Câmaras Dirigentes Lojistas  
(CDLs) do Ceará; elaborar estudos  
e pesquisas nas diversas áreas  
do conhecimento; promover e  
contribuir para o desenvolvimento  
pleno e sustentável e a melhoria  
da qualidade dos benefícios e  
soluções oferecidos pelas CDLs.



**CÂMARA DE DIRIGENTES  
LOJISTAS DE FORTALEZA  
(CDL DE FORTALEZA)**

**Presidente:** Francisco de Assis  
Costa Cavalcante

**Aniversário:** 18/5

**Mandato:** até 12/2025

📍 Rua 25 de Março, 882 – Centro –  
CEP 60060-120 – Fortaleza - CE

☎ (85) 3433 3000

✉ presidente@cdlfor.com.br

🌐 www.cdlfor.com.br

**1º vice-presidente:** Francisco

Honório Pinheiro Alves

**2º vice-presidente:** Jamila

Figueiredo de Araújo

**Superintendente:** Cristian

Nemer Pinheiro

**Atribuições:** coordenar a  
integração e o desenvolvimento  
sustentável do comércio de  
Fortaleza; preservar os interesses  
coletivos, a responsabilidade  
socioambiental e os princípios do  
associativismo.



**SERVIÇO DE APOIO ÀS  
MICRO E PEQUENAS  
EMPRESAS DO ESTADO  
DO CEARÁ (SEBRAE-CE)**

**Presidente do Conselho**

**Deliberativo:** José Cid Sousa Alves  
do Nascimento

**Aniversário:** 23/5

**Mandato:** até 12/2026

📍 Av. Monsenhor Tabosa, 777 –  
Praia de Iracema – CEP 60165-011  
– Fortaleza - CE

☎ (85) 3255 6600 / 0800 570 0800

✉ presidencia.cde@ce.sebrae.  
com.br

🌐 www.ce.sebrae.com.br

**Diretor-superintendente:**

Joaquim Cartaxo Filho

**Aniversário:** 15/11

**Mandato:** até 12/2026

✉ diretoria@ce.sebrae.com.br

**Diretor técnico:** Alci Porto

Gurgel Júnior

**Aniversário:** 18/12

✉ ditech@ce.sebrae.com.br

**Diretor de administração e  
finanças:** Raimundo Reginaldo  
Braga Lobo

**Aniversário:** 10/1

✉ daf@ce.sebrae.com.br

**Atribuições:** fomentar a cultura  
do empreendedorismo; estimular  
o desenvolvimento de um  
ambiente de negócios favorável  
aos microempreendedores  
individuais, micro e pequenas  
empresas; contribuir para a  
geração de conhecimento,  
desenvolvendo e disponibilizando  
metodologias, produtos e serviços  
que buscam promover inovação,  
sustentabilidade econômica e  
social e acesso a mercados na  
busca da competitividade dos  
pequenos negócios. A instituição  
também atua por meio da  
articulação, junto aos governos,  
de políticas de apoio aos  
pequenos negócios.

**SEU** **MARCOS**  
NEGÓCIO MAIS FORTE

Há 51 anos, nosso trabalho  
é apoiar pessoas como você:  
empreendedores.



www.ce.loja.sebrae.com.br

**SEBRAE**

A força do empreendedor brasileiro.





**SINDICATO E ORGANIZAÇÃO DAS COOPERATIVAS BRASILEIRAS DO ESTADO DO CEARÁ (OCB-CE)/ SERVIÇO NACIONAL DE APRENDIZAGEM DO COOPERATIVISMO NO ESTADO NO CEARÁ (SESCOOP-CE)**

**Presidente:** João Nicédio Alves Nogueira  
**Aniversário:** 2/7  
**Mandato:** até 4/2027  
**Superintendente:** José Aparecido dos Santos  
**Aniversário:** 1º/3  
📍 Rua Ildefonso Albano, 1585 – Aldeota – CEP 60115-125 – Fortaleza - CE  
☎ (85) 3535 3670 / 3535 3650  
✉ sescoop-ce@ocbce.coop.br  
🌐 www.somoscooperativismo-ce.coop.br

**Atribuições:**  
**OCB-CE** – realizar estudos; propor soluções para problemas relacionados com o desenvolvimento da estrutura organizacional e funcional das cooperativas; estimular o fortalecimento do sistema de representação do cooperativismo, entre outras.  
**Sescoop-CE** – planejar, executar e acompanhar a política de capacitação profissional direcionada para o cooperativismo; desenvolver a promoção social voltada para os empregados, cooperantes e seus familiares; estabelecer parcerias com instituições públicas e privadas, nacionais e internacionais, entre outras.



**ASSOCIAÇÃO CEARENSE DE SUPERMERCADOS (ACESU)**

**Presidente:** Antônio Nidovando Pereira Pinheiro  
**Aniversário:** 11/9  
**Mandato:** até 10/2024  
📍 Av. Barão de Studart, 2500 – cobertura – Ed. Cenicenter – Joaquim Távora – CEP 60120-002  
☎ (85) 3246 4411 / 99743 0246  
✉ administrativo@acesu.com.br  
🌐 www.acesu.com.br

**Atribuições:** prestar atendimento ao associado e representá-lo nos órgãos municipais, estaduais e federais; disponibilizar cursos de capacitação e especialização aos associados.



**FEDERAÇÃO DAS EMPRESAS DE TRANSPORTES DE PASSAGEIROS DO CEARÁ, PIAUÍ E MARANHÃO (FETRANS)**

**Presidente:** Francisco Feitosa de Albuquerque Lima (Chiquinho Feitosa)  
**Aniversário:** 3/7  
**Mandato:** até 2/2024  
📍 Rua Dona Leopoldina, 1050 – 3º andar – Centro – CEP 60110-000 – Fortaleza - CE  
☎ (85) 3261 7066  
✉ presidencia@fetrans.org.br / fetrans@fetrans.org.br  
🌐 www.fetrans.org.br

**Superintendente:** Amanda de Lima Machado Leitão  
**Aniversário:** 4/11  
✉ amandamachado@fetrans.org.br  
**Atribuições:** representar os sindicatos filiados b em como fomentar, fortalecer e defender os interesses do setor de transportes, contribuindo com o desenvolvimento da mobilidade no Ceará, no Piauí e no Maranhão.

**SERVIÇO SOCIAL DO TRANSPORTE / SERVIÇO NACIONAL DE APRENDIZAGEM DO TRANSPORTE (SEST SENAT-CE)**

**SEST SENAT – UNIDADE FORTALEZA**

**Diretora:** Denise Xavier Barbosa  
**Aniversário:** 19/7  
📍 Rua Dona Leopoldina, 1050 – Centro – CEP 60110-000 – Fortaleza - CE  
☎ (85) 3304 4111 / 3304 4122 / 3304 4124 / 3304 4126  
✉ denisebarbosa@sestsenat.org.br  
🌐 www.sestsenat.org.br/fortaleza  
**Coordenadora do Sest:** Cely Oliveira Dias  
✉ celydias@sestsenat.org.br  
**Coordenadora do Senat:** Maria Cristina Ferreira Gonçalves  
✉ cristinagoncalves@sestsenat.org.br  
**Coordenador de administração e finanças:** Jonas Vieira Xavier Neto  
✉ jonasneto@sestsenat.org.br

**SEST SENAT – UNIDADE SOBRAL**

**Diretora:** Cláudia Patrícia Muniz  
**Aniversário:** 27/1  
📍 Av. Cleto Ferreira da Ponte, 2184 – Junco – CEP 62030-595 – Sobral - CE  
☎ (88) 3614 3210 / 3614 3180 / 3611 7995 / 3611 4556  
✉ claudiamuniz@sestsenat.org.br  
🌐 www.sestsenat.org.br/sobral  
**Coordenadora do Sest:** Karla Mara Coelho Ponte de Oliveira  
✉ karlaponte@sestsenat.org.br  
**Coordenador do Senat:** Francisco Cartegiano de Araújo Nascimento  
✉ franciscon@sestsenat.org.br  
**Coordenadora de administração e finanças:** Fernanda Cristina Lira Simplicio  
✉ fernandalira@sestsenat.org.br

**SEST SENAT – UNIDADE CRATO**

**Diretor:** Kalamán Liberal  
**Aniversário:** 16/5  
📍 Av. Padre Cícero, 4400 – São José – CEP 63133-830 – Crato - CE  
☎ (88) 3586 8300  
✉ kalamanliberal@sestsenat.org.br  
🌐 www.sestsenat.org.br/crato  
**Coordenadora do Sest:** Tatiana Brito Bessa  
✉ tatianabessa@sestsenat.org.br  
**Coordenador do Senat:** Alexandre Cortez de Souza  
✉ alexandresouza@sestsenat.org.br  
**Coordenadora de administração e finanças:** Kelma Aragão Filgueiras  
✉ kelmafilgueiras@sestsenat.org.br

**SEST SENAT – CONSELHO REGIONAL NORDESTE I (CRNE I)**

**Supervisora:** Fernanda Silva Barreira  
**Aniversário:** 8/10  
📍 Rua Dona Leopoldina, 1050 – 3º andar – Centro – CEP 60110-000 – Fortaleza - CE  
☎ (85) 3261 7066  
✉ fsilva@sestsenat.org.br

**SINDICATO DAS EMPRESAS DE TRANSPORTE DE PASSAGEIROS DO ESTADO DO CEARÁ (SINDIÔNIBUS)**

**Presidente-executivo:** Dimas Humberto Silva Barreira  
**Aniversário:** 14/5  
📍 Av. Borges de Melo, 60 – Aerolândia – CEP 60415-510 – Fortaleza - CE  
☎ (85) 4005 0990  
✉ presidencia@sindionibus.com.br / secretaria.presidencia@sindionibus.com.br  
🌐 www.sindionibus.com.br

**SINDICATO DAS EMPRESAS DE TRANSPORTE URBANO DE PASSAGEIROS DA REGIÃO METROPOLITANA DE FORTALEZA (SETRANS-CE)**

**Presidente:** Mário Jatahy de Albuquerque Júnior  
**Aniversário:** 23/4  
**Mandato:** até 4/2024  
📍 Av. Borges de Melo, 60 – Aerolândia – CEP 60415-510 – Fortaleza - CE  
☎ (85) 4005 0990  
✉ mario@vegasa.com.br

**SINDICATO DAS EMPRESAS DE TRANSPORTE COLETIVO INTERMUNICIPAL E INTERESTADUAL DO CEARÁ (SINTERÔNIBUS)**

**Presidente:** Mário Jatahy de Albuquerque Júnior  
**Aniversário:** 23/4  
**Mandato:** até 4/2024  
📍 Av. Borges de Melo, 60 – sala 2 – Aerolândia – CEP 60415-510 – Fortaleza - CE  
☎ (85) 3227 1478 / 98616 8087  
✉ contato@sinteronibus.com.br  
🌐 www.sinteronibus.com.br

**SINDICATO DAS EMPRESAS DE TRANSPORTES DE PASSAGEIROS POR FRETAMENTO DO ESTADO DO CEARÁ (SINFRECE)**

**Presidente:** Daniel Rosa Álvares  
**Aniversário:** 13/1  
**Mandato:** até 4/2024  
📍 Av. Washington Soares, 55 – sala 307 – Coworking Concept Offices – Cocó – CEP 60175-657 – Fortaleza - CE  
☎ (85) 99224 1810  
✉ sinfrece@hotmail.com



**FEDERAÇÃO DA AGRICULTURA E PECUÁRIA DO ESTADO DO CEARÁ (FAEC)**

**Presidente:** José Amílcar de Araújo Silveira  
**Aniversário:** 1º/11  
**Mandato:** até 12/2025  
📍 Av. Eduardo Girão, 317 – térreo – Jardim América – CEP 60410-442 – Fortaleza - CE  
☎ (85) 3535 8023 / 3535 8011  
✉ presi@faec.org.br  
🌐 www.faec.org.br  
**1º vice-presidente:** Inácio de Carvalho Parente  
**Aniversário:** 3/2  
☎ (88) 99953 5382 / 99469 0419  
✉ inacio@faec.org.br  
**Vice-presidente de Administração e Finanças:** Luiz Mendes de Sousa Andrade  
**Aniversário:** 7/9  
☎ (88) 99958 8000 / 99468 9873  
✉ luizmendes@faec.org.br

**Superintendente:** Carlos Bezerra Filho  
**Aniversário:** 26/2  
☎ (85) 99198 9826  
✉ carlosbezerra@faec.org.br / super@faec.org.br  
**Atribuições:** estudar, coordenar, defender e representar a categoria econômica dos ramos da agricultura, da pecuária, do extrativismo rural, da pesca, da silvicultura e da agroindústria. Trata-se de entidade sindical de grau superior, sem fins lucrativos.



**SERVIÇO NACIONAL DE APRENDIZAGEM RURAL - ADMINISTRAÇÃO REGIONAL DO CEARÁ (SENAR-AR-CE)**

**Presidente do Conselho Administrativo:** José Amílcar de Araújo Silveira  
**Aniversário:** 1º/11  
**Mandato:** até 12/2025  
📍 Av. Eduardo Girão, 317 – 1º andar – Jardim América – CEP 60410-442 – Fortaleza - CE  
☎ (85) 3535 8023 / 8011  
✉ presi@faec.org.br  
🌐 www.senarce.org.br  
**Superintendente:** Sérgio Oliveira da Silva  
**Aniversário:** 6/5  
✉ super@senarce.org.br

**Diretora técnica:** Ana Kelly Cláudio Gonçalves  
☎ (85) 3535 8046  
✉ kellyclaudio@senarce.org.br  
**Diretor administrativo-financeiro:** Diego de Andrade Trindade  
☎ (85) 3535 8014  
✉ diegotrindade@senarce.org.br  
**Atribuição:** exercer ações de Formação Profissional Rural (FPR) e atividades de Promoção Social (PS) voltadas para o homem do campo. Trata-se de uma entidade privada filiada à Federação da Agricultura e Pecuária do Estado do Ceará (Faec).



**CENTRAL ÚNICA DOS TRABALHADORES NO CEARÁ (CUT-CE)**

**Presidente:** Francisco Wil e Silva Pereira  
**Aniversário:** 10/4  
**Mandato:** até 12/2023  
📍 Rua Solon Pinheiro, 915 – José Bonifácio – CEP 60050-041 – Fortaleza - CE  
☎ (85) 3464 7377  
✉ cutceara@cutceara.org.br / cutcearacomunicacao@gmail.com  
🌐 www.ce.cut.org.br

**PRINCIPAIS ENTIDADES LIGADAS À CUT-CE\***

\* Lista enviada pela CUT-CE

**FEDERAÇÃO DOS TRABALHADORES RURAIS AGRICULTORES E AGRICULTORAS FAMILIARES DO ESTADO DO CEARÁ (FETRAECE)**

**Presidente:** Raimundo Martins Pereira  
**Aniversário:** 11/9  
**Mandato:** até 12/2025  
📍 Av. Visconde do Rio Branco, 2198 – Joaquim Távora – CEP 60055-171 – Fortaleza - CE  
☎ (85) 3231 5887 / 3231 7584  
✉ falecom@fetraece.org.br  
🌐 www.fetraece.org.br

**FEDERAÇÃO DOS TRABALHADORES, EMPREGADOS E EMPREGADAS NO COMÉRCIO E SERVIÇOS DO ESTADO DO CEARÁ (FETRAE)**

**Presidente:** Francisco Francimar Silva  
**Aniversário:** 16/6  
**Mandato:** até 5/2024  
📍 Rua Padre Mororó, 1055 – Centro – CEP 60015-220 – Fortaleza - CE  
☎ (85) 3226 7287  
✉ fetraece.adm@hotmail.com

**FEDERAÇÃO DOS TRABALHADORES NO SERVIÇO PÚBLICO MUNICIPAL DO ESTADO DO CEARÁ (FETAMCE)**

**Presidente:** Maria Socorro Alves Pires  
**Aniversário:** 10/3  
**Mandato:** até 7/2026  
📍 Rua Padre Barbosa de Jesus, 820 – Fátima – CEP 60040-480 – Fortaleza - CE  
☎ (85) 3226 1788  
✉ fetamce@fetamce.org.br  
🌐 www.fetamce.org.br

**SINDICATO DOS TRABALHADORES EM PROCESSAMENTO DE DADOS, SERVIÇOS DE COMPUTAÇÃO, DE INFORMÁTICA E NOVAS TECNOLOGIAS DA INFORMAÇÃO DO ESTADO DO CEARÁ (SINDPD-CE)**

**Presidente:** Maria Ferreira dos Santos  
**Aniversário:** 8/4  
**Mandato:** até 8/2026  
📍 Av. Tristão Gonçalves, 1250 – Centro – CEP 60015-001 – Fortaleza - CE  
☎ (85) 3252 4771 / 3048 1414  
✉ falecom@sindpdce.org.br  
🌐 www.sindpdce.org.br

**SINDICATO DOS TRABALHADORES DO SERVIÇO PÚBLICO FEDERAL NO ESTADO DO CEARÁ (SINTSEF)**

**Coordenadores-gerais:** Roberto Luque de Sousa e Francisco Flávio Inácio de Lima  
**Aniversários:** 14/4 e 31/12  
**Mandato:** até 3/2027  
📍 Rua 24 de Maio, 1201 – Centro – CEP 60020-000 – Fortaleza - CE  
☎ (85) 3255 7300 / 3255 7303  
✉ sintsef@sintsef-ce.org.br / secretaria@sintsef-ce.org.br / imprensa@sintsef-ce.org.br  
🌐 www.sintsefceara.org.br



**SINDICATO DOS  
COMERCIÁRIOS DE FORTALEZA  
(SINDCOMERCIÁRIOS)**

**Coordenador-geral:** Sebastião

Costa do Nascimento

**Aniversário:** 24/1

**Mandato:** até 1/2026

📍 Av. Tristão Gonçalves, 803 – Centro – CEP 60015-000 – Fortaleza - CE

☎ (85) 3455 7100

✉ falecom@sindcomerciariorg.org.br

🌐 www.sindcomerciariorg.org.br

**SINDICATO DOS BANCÁRIOS  
DO CEARÁ (SEEB-CE)**

**Presidente:** Carlos Eduardo

Bezerra Marques

**Aniversário:** 2/3

**Mandato:** até 8/2023

📍 Rua 24 de Maio, 1289 – Centro – CEP 60020-001 – Fortaleza - CE

☎ (85) 3252 4266

✉ bancariosce@bancariosce.org.br

🌐 www.bancariosce.org.br

**SINDICATO DOS  
ELETRICITÁRIOS DO ESTADO  
DO CEARÁ (SINDELETRO)**

**Presidente:** Plínio Monteiro

**Aniversário:** 6/3

**Mandato:** até 1/2026

📍 Rua Antônio Pompeu, 99 – José Bonifácio – CEP 60040-005 – Fortaleza - CE

☎ (85) 3521 4200

✉ secretaria@sindeleetro.org.br

🌐 www.sindeleetro.org.br

**SINDICATO DOS SERVIDORES  
E EMPREGADOS PÚBLICOS  
DO MUNICÍPIO DE  
FORTALEZA (SINDIFORT)**

**Presidente:** Nascélia Silva

**Aniversário:** 19/12

**Mandato:** até 1/2024

📍 Rua 24 de Maio, 1188 – Centro – CEP 60020-001 – Fortaleza - CE

☎ (85) 3211 3700

✉ imprensasindifort@gmail.com

🌐 www.sindifort.org.br

**SINDICATO ÚNICO  
DOS TRABALHADORES  
EM EDUCAÇÃO DO  
CEARÁ (SINDIUTE)**

**Presidente:** Ana Cristina Fonseca

Guilherme da Silva

**Aniversário:** 24/1

**Mandato:** até 12/2024

📍 Rua Floriano Peixoto, 1464 – José Bonifácio – CEP 60025-131 – Fortaleza - CE

☎ (85) 3231 7282

✉ sindiute@sindiute.org.br

🌐 www.sindiute.org.br

**SINDICATO DOS JORNALISTAS  
NO CEARÁ (SINDJORCE)**

**Presidente:** Rafael Mesquita

**Aniversário:** 25/5

**Mandato:** até 7/2025

📍 Rua Joaquim Sá, 545 – Dionísio Torres – CEP 60130-050 – Fortaleza - CE

☎ (85) 3272 2966 / 3247 1094

✉ sindjorce@sindjorce.org.br

🌐 www.sindjorce.org.br

**SINDICATO DOS  
TRABALHADORES NO  
SERVIÇO PÚBLICO ESTADUAL  
DO CEARÁ (MOVA-SE)**

**Coordenador-geral:** Antônio de

Pádua de Freitas Araújo

**Aniversário:** 31/12

**Mandato:** até 2/2024

📍 Rua Princesa Isabel, 502 – Centro – CEP 60015-060 – Fortaleza - CE

☎ (85) 3226 0665 / 3226 0642 / 3023 3572 / 99600 0113

✉ mova-se@mova-se.com.br

🌐 www.mova-se.org.br

**SINDICATO DOS  
METALÚRGICOS DO  
CEARÁ (SINDMETAL)**

**Presidente:** Antônio Fernando

Chaves de Lima

**Aniversário:** 26/8

**Mandato:** até 2/2024

📍 Rua Nossa Senhora das Graças, 262 – Pirambu – CEP 60310-770 – Fortaleza - CE

☎ (85) 3281 2521

✉ sindmetal@oi.com.br



**FORÇA SINDICAL-CE**

**Presidente:** Raimundo

Nonato Gomes

**Aniversário:** 9/5

**Mandato:** até 3/2026

📍 Rua Assunção, 969 – Centro – CEP 60050-010 – Fortaleza - CE

☎ (85) 3231 9797 / 3022 1874

✉ rngomes@yahoo.com.br

**ALGUMAS ENTIDADES LIGADAS  
À FORÇA SINDICAL-CE**

**SINDICATO DOS  
METALÚRGICOS DE  
MARACANAÚ (SINDIMETAL)**

**Presidente:** José Milton Pereira

da Costa

**Aniversário:** 29/10

**Mandato:** até 8/2026

📍 Rua 13, 10 – Conjunto Industrial – CEP 61925-250 – Maracanaú - CE

☎ (85) 99164 2006

✉ metalurgicos.sindicato@yahoo.com.br

🌐 www.sindimetalmac.com.br

**SINDICATO DOS  
TRABALHADORES NAS  
INDÚSTRIAS DA CONSTRUÇÃO  
DE ESTRADAS, PAVIMENTAÇÃO  
E OBRAS DE TERRAPLANAGEM  
EM GERAL NO ESTADO DO  
CEARÁ (SINTEPAV-CE)**

**Presidente:** Raimundo

Nonato Gomes

**Aniversário:** 9/5

**Mandato:** até 10/2024

📍 Rua Assunção, 969 – Centro – CEP 60050-010 – Fortaleza - CE

☎ (85) 3392 9999 / 3022 1850

✉ comunicacao@sintepav-ce.org.br

🌐 www.sintepav-ce.org.br

**SINDICATO DOS  
TRABALHADORES EM  
MONTAGEM INDUSTRIAL  
EM GERAL DO ESTADO DO  
CEARÁ (SITRAMONTI-CE)**

**Presidente:** Francisco

Evandro Pinheiro

**Aniversário:** 16/4

**Mandato:** até 1/2026

📍 Rua do Cajueiro, 20 – Pecém – CEP 62670-000 – São Gonçalo do Amarante - CE

☎ (85) 3315 1326

✉ contato@sitramonti-ce.org.br

🌐 www.sitramonti-ce.org.br

**SINDICATO DOS EMPREGADOS  
EM POSTOS DE SERVIÇOS DE  
COMBUSTÍVEIS E DERIVADOS  
DE PETRÓLEO DO ESTADO DO  
CEARÁ (SINPOSPETRO-CE)**

**Presidente:** Ardilis Arrais

**Aniversário:** 19/8

**Mandato:** até 12/2027

📍 Rua Floriano Peixoto, 1427

– Centro – CEP 60025-131 – Fortaleza - CE

☎ (85) 3201 2700

✉ presidencia@sinpospetroce.org.br

🌐 www.sinpospetroce.org.br

**SINDICATO DOS MOTOBOYS,  
MOTOQUEIROS,  
MOTOQUEIROS VENDEDORES  
E PRÉ-VENDEDORES,  
MOTOQUEIROS COBRADORES,  
MENSAGEIROS, MECÂNICOS  
E VENDEDORES ESPECÍFICOS  
DA ÁREA MOTOCICLISTA  
NO ESTADO DO CEARÁ  
(SINDIMOTOS-CE)**

**Presidente:** Glauberto Barbosa

de Almeida

**Aniversário:** 25/10

**Mandato:** até 4/2027

📍 Rua Nogueira Acioli, 1605 – Joaquim Távora – CEP 60110-140 – Fortaleza - CE

☎ (85) 3257 3779

✉ sindimotosceara@gmail.com /

contato@sindimotos-ce.org.br /

betosindimoto@gmail.com

🌐 www.sindimotos-ce.org.br



**UNIÃO GERAL DOS  
TRABALHADORES DO  
CEARÁ (UGT-CE)**

**Presidente:** Agenor Lopes da Silva

**Aniversário:** 13/7

**Mandato:** até 12/2026

📍 Rua Odilon Soares, 150 – Farias Brito – CEP 60011-021 – Fortaleza - CE

☎ (85) 3038 8118

✉ ugtce@yahoo.com.br

**ALGUNS SINDICATOS  
LIGADOS À UGT-CE**

**SINDICATO DOS  
TRABALHADORES  
NAS INDÚSTRIAS DE  
BENEFICIAMENTO DE  
CASTANHA DE CAJU E  
AMÊNDOAS VEGETAIS  
NO ESTADO DO CEARÁ  
(SINDCASTANHA)**

**Presidente:** Antônio Xavier

**Aniversário:** 14/8

**Mandato:** até 3/2024

📍 Rua Frei José Maria, 441 – Presidente Kennedy – CEP 60356-130 – Fortaleza - CE

☎ (85) 3478 4295 / 3478 4274

✉ sindcastanhace@gmail.com

**SINDICATO DOS  
TRABALHADORES NAS  
INDÚSTRIAS DE PANIFICAÇÃO  
E CONFEITARIA, MASSAS  
ALIMENTÍCIAS E BISCOITOS  
DO ESTADO DO CEARÁ  
(SINDIPAN-CE)**

**Presidente:** Carlos Alberto

Lindolfo de Lima

**Aniversário:** 24/12

**Mandato:** até 5/2025

📍 Rua Graça Aranha, 359 – Barra do Ceará – CEP 60334-170 – Fortaleza - CE

☎ (85) 3228 7766 / 3282 1994

✉ sindipan\_ce@yahoo.com.br

**SINDICATO DAS SECRETÁRIAS  
E SECRETÁRIOS DO ESTADO  
DO CEARÁ (SINDSECE)**

**Presidente:** Teresinha de Jesus

Cordeiro Miranda

**Aniversário:** 14/4

**Mandato:** até 8/2025

📍 Rua Pereira Filgueiras, 2020 – sala 508 – Ed. P&G Center – Aldeota – CEP 60160-194 – Fortaleza - CE

☎ (85) 3454 2425

✉ contato@sindsece.com.br

🌐 www.sindsece.com.br

**SINDICATO DOS  
SECURITÁRIOS DE FORTALEZA**

**Presidente:** Valderi Ribeiro Barros

**Aniversário:** 4/7

**Mandato:** até 1/2024

📍 Av. Francisco Sá, 2399 e 2400 – Jacarecanga – CEP 60010-450 – Fortaleza - CE

☎ (85) 3223 3066 / 3243 4233

✉ securitariosce@gmail.com

**SINDICATO DOS  
INSTRUTORES DE VEÍCULOS  
AUTOMOTORES DO ESTADO  
DO CEARÁ (SINDVACE)**

**Presidente:** João Róseo

Salgado Filho

**Aniversário:** 24/10

**Mandato:** até 2/2025

📍 Rua Odilon Soares, 150 – Farias Brito – CEP 60011-021 – Fortaleza - CE

☎ (85) 3469 2869 / 98815 8370

✉ sindvace@yahoo.com.br

**SINDICATO DOS ATLETAS  
DE FUTEBOL DO  
ESTADO DO CEARÁ**

**Presidente:** Marco Antônio da

Silva Nunes

**Aniversário:** 9/9

**Mandato:** até 9/2025

📍 Av. Dom Luís, 500 – Meireles – CEP 60160-196 – Fortaleza - CE

☎ (85) 99688 5864 / 98528 9474

✉ safece@yahoo.com.br

**SINDICATO DOS ARTISTAS  
TÉCNICOS EM ESPETÁCULOS  
DE DIVERSÃO DO ESTADO  
DO CEARÁ (SATED-CE)**

**Presidente:** Oscar Roney Arruda

Ramos

**Aniversário:** 24/12

**Mandato:** até 10/2024

📍 Rua Floriano Peixoto, 735 – sala 501 – Centro – CEP 60025-130 – Fortaleza - CE

☎ (85) 3251 2106

✉ satedceara@yahoo.com.br

**SINDICATO DOS  
PROFISSIONAIS DE EDUCAÇÃO  
FÍSICA DO CEARÁ (SINPEF-CE)**

**Presidente:** Jean Carlo Vidal

dos Santos

**Aniversário:** 23/12

**Mandato:** até 12/2024

📍 Rua Odilon Soares, 150 – Farias Brito – CEP 60011-021 – Fortaleza - CE

☎ (85) 99704 1237

✉ jeotal@hotmail.com

**SINDICATO DOS TÉCNICOS  
INDUSTRIAIS DO  
CEARÁ (SINTEC-CE)**

**Presidente:** Telga Stephany da

Silva

**Aniversário:** 31/12

**Mandato:** até 6/2026

📍 Rua Padre Francisco Pinto, 114 – sala 4 – Benfica – CEP 60020-290 – Fortaleza - CE

☎ (85) 3214 3947

✉ sintec\_ce@yahoo.com.br



# CONSELHOS PROFISSIONAIS



**CONSELHO REGIONAL DE BIBLIOTECONOMIA – 3ª REGIÃO – CEARÁ E PIAUÍ (CRB-3)**

**Presidente:** Júlio Duarte de Oliveira  
**Aniversário:** 4/9  
**Mandato:** até 12/2023  
📍 Av. Santos Dumont, 1687 – salas 207 e 208 – 2º andar – Ed. Santos Dumont Center – Aldeota – CEP 60150-160 – Fortaleza - CE  
☎ (85) 3087 6406 / 3224 3518  
✉ crb3@crb3.org.br  
🌐 www.crb3.org.br



**CONSELHO REGIONAL DE CORRETORES DE IMÓVEIS – 15ª REGIÃO (CRECI-CE)**

**Presidente:** Tibério Vitoriano Benevides de Magalhães  
**Aniversário:** 24/5  
**Mandato:** até 12/2024  
📍 Rua Padre Luís Figueira, 324 – Aldeota – CEP 60150-120 – Fortaleza - CE  
☎ (85) 3231 6744  
✉ tiberiobenevides@creci.org.br / tiberiobenevides@yahoo.com.br  
🌐 www.creci-ce.gov.br



**CONSELHO REGIONAL DE CONTABILIDADE DO CEARÁ (CRC-CE)**

**Presidente:** Felliipe Matos Guerra  
**Aniversário:** 18/2  
**Mandato:** até 12/2023  
📍 Avenida da Universidade, 3057 – Benfica – CEP 60020-181 – Fortaleza - CE  
☎ (85) 3194 6000 / 3194 6028 / 3194 6011  
✉ presidente@crc-ce.org.br / asspres@crc-ce.org.br / conselho@crc-ce.org.br  
🌐 www.crc-ce.org.br



**CONSELHO REGIONAL DE FARMÁCIA DO CEARÁ (CRF-CE)**

**Presidente:** Arlandia Cristina Lima Nobre de Moraes  
**Aniversário:** 11/11  
**Mandato:** até 12/2023  
📍 Rua Marcondes Pereira, 1160 – Dionísio Torres – CEP 60135-222 – Fortaleza - CE  
☎ (85) 3099 8801 / 3099 8803  
✉ presidente@crfce.org.br  
🌐 www.crfce.org.br



**CONSELHO REGIONAL DE SERVIÇO SOCIAL – 3ª REGIÃO CEARÁ (CRESS)**

**Presidente:** Ana Paula Silveira de Moraes Vasconcelos  
**Aniversário:** 23/2  
**Mandato:** até 5/2026  
📍 Rua Waldery Uchôa, 90 – Benfica – CEP 60020-110 – Fortaleza - CE  
☎ (85) 3243 8700  
✉ cressceara@cress-ce.org.br  
🌐 www.cress-ce.org.br



**CONSELHO REGIONAL DE PSICOLOGIA – 11ª REGIÃO (CRP 11)**

**Conselheira-presidente:** Niveamara Sidrac Lima Barroso  
**Aniversário:** 5/2  
**Mandato:** até 9/2025  
📍 Rua Carlos Vasconcelos, 2521 – Joaquim Távora – CEP 60115-171 – Fortaleza - CE  
☎ (85) 3246 6887 / 3246 6879 / 99978 4867  
✉ crp11@crp11.org.br / diretoria@crp11.org.br / assedir@crp11.org.br  
🌐 www.crp11.org.br



**CONSELHO REGIONAL DE QUÍMICA – 10ª REGIÃO (CRQ-X)**

**Presidente:** Cláudio Sampaio Couto  
**Aniversário:** 5/10  
**Mandato:** até 11/2025  
📍 Rua Floriano Peixoto, 2020 – José Bonifácio – CEP 60025-131 – Fortaleza - CE  
☎ (85) 3226 4958 / 3253 1607  
✉ crqx@crqx.org.br  
🌐 www.crxq.org.br



**CONSELHO REGIONAL DE ENFERMAGEM DO CEARÁ (COREN-CE)**

**Presidente:** Ana Paula Brandão da Silva Farias  
**Aniversário:** 17/11  
**Mandato:** até 12/2023  
📍 Rua Coronel Jucá, 294 – Meireles – CEP 60170-320 – Fortaleza - CE  
☎ (85) 3105 7850 / 3105 7857 / 3105 7866  
✉ coren.cesecretaria@gmail.com  
🌐 www.coren-ce.org.br



**CONSELHO REGIONAL DE FISIOTERAPIA E TERAPIA OCUPACIONAL DA 6ª REGIÃO CEARÁ (CREFITO6-CE)**

**Presidente:** Jacques Eanes Esmeraldo Melo  
**Aniversário:** 22/4  
**Mandato:** até 6/2026  
📍 Av. Rogaciano Leite, 432 – Salinas – CEP 60810-786 – Fortaleza - CE  
☎ (85) 3241 1456 / 99984 6610 (presidência) / 99983 4522 (fiscalização) / 99991 0539 (tesouraria) / 99944 1506 (secretaria)  
✉ crefito6@crefito6.org.br  
🌐 www.crefito6.org.br



**CONSELHO REGIONAL DE MEDICINA DO ESTADO DO CEARÁ (CREMEC)**

**Presidente:** Helvécio Neves Feitosa  
**Aniversário:** 29/11  
**Mandato:** até 9/2023  
📍 Av. Antônio Sales, 485 – Joaquim Távora – CEP 60135-101 – Fortaleza - CE  
☎ (85) 3230 3080  
✉ cremec@cremec.org.br  
🌐 www.cremec.org.br



**CONSELHO REGIONAL DE MEDICINA VETERINÁRIA DO ESTADO DO CEARÁ (CRMV-CE)**

**Presidente:** Francisco Atualpa Soares Júnior  
**Aniversário:** 10/12  
**Mandato:** até 2/2024  
📍 Rua Doutor José Lourenço, 3288 – Joaquim Távora – CEP 60115-282 – Fortaleza - CE  
☎ (85) 3513 1661 / 3513 1569 / 99219 4098  
✉ presidencia@crmvm-ce.org.br / protocolo@crmvm-ce.org.br  
🌐 www.crmvm-ce.org.br



**CONSELHO REGIONAL DE ODONTOLOGIA DO CEARÁ (CRO-CE)**

**Presidente:** Gládyo Gonçalves Vidal  
**Aniversário:** 8/1  
**Mandato:** até 12/2023  
📍 Rua Gonçalves Lêdo, 1655 – Centro – CEP 60110-261 – Fortaleza - CE  
☎ (85) 3464 2100  
✉ cro@cro-ce.org.br  
🌐 www.cro-ce.org.br



**CONSELHO REGIONAL DE TÉCNICOS EM RADIOLOGIA DO CEARÁ - 2ª REGIÃO (CRTR2)**

**Diretor-presidente:** Salomão de Sousa Melo  
**Aniversário:** 7/8  
**Mandato:** até 9/2024  
📍 Rua Barão do Rio Branco, 1071 – 8º andar – sala 814 – Ed. Lóbrás – Centro – CEP 60025-060 – Fortaleza - CE  
☎ (85) 3251 1551 / 99694 7087 (WhatsApp)  
✉ crtr2@crtceara.gov.br  
🌐 www.crtceara.gov.br



**ORDEN DOS ADVOGADOS DO BRASIL – SEÇÃO CEARÁ (OAB-CE)**

**Presidente:** José Erinaldo Dantas Filho  
**Aniversário:** 15/6  
**Mandato:** até 12/2023  
📍 Av. Washington Soares, 800 – Patriolino Ribeiro – CEP 60810-300 – Fortaleza - CE  
☎ (85) 3216 1600  
✉ presidencia@oabce.org.br  
🌐 www.oabce.org.br



**CONSELHO REGIONAL DE EDUCAÇÃO FÍSICA DA 5ª REGIÃO (CREF5)**

**Presidente:** Andréa Benevides  
**Aniversário:** 22/2  
**Mandato:** até 12/2024  
📍 Rua Tibúrcio Frota, 1363 – São João do Tauape – CEP 60130-301 – Fortaleza - CE  
☎ (85) 3262 2945 / 3234 6038  
✉ cref5@cref5.org.br  
🌐 www.cref5.org.br



**CONSELHO REGIONAL DE ECONOMIA DA 8ª REGIÃO (CORECON-CE)**

**Presidente:** Igor Macedo de Lucena  
**Aniversário:** 25/4  
**Mandato:** até 12/2023  
📍 Av. Antônio Sales, 1317 – sala 102 – Joaquim Távora – CEP 60135-101 – Fortaleza - CE  
☎ (85) 3246 1551 / 3246 0523  
✉ administrativo@corecon-ce.org.br  
🌐 www.corecon-ce.org.br





**CONSELHO REGIONAL DE NUTRICIONISTAS - 11ª REGIÃO (CRN-11)**

**Presidente:** Gláucia Posso Lima  
**Aniversário:** 20/9  
**Mandato:** até 1/2024  
📍 Av. Santos Dumont, 1740 – salas 1112, 1113 e 1114 – Ed. Centro Empresarial Rocha Aguiar – Aldeota – CEP 60150-160 – Fortaleza - CE  
☎ (85) 4042 9542  
✉ crn11@crn11.org.br  
🌐 www.crn11.org.br



**CONSELHO REGIONAL DE ADMINISTRAÇÃO DO CEARÁ (CRA-CE)**

**Presidente:** Francisco Rogério Cristino  
**Aniversário:** 28/5  
**Mandato:** até 12/2024  
📍 Rua Dona Leopoldina, 935 – Centro – CEP 60110-000 – Fortaleza - CE  
☎ (85) 3421 0926 / 3421 0909 / 98194 9689  
✉ presidente@craceara.org.br  
🌐 www.craceara.org.br



**CONSELHO REGIONAL DE FONOAUDIOLOGIA - 8ª REGIÃO (CREFONOS)**

**Presidente:** Luciana Picanço Pereira  
**Aniversário:** 28/7  
**Mandato:** até 3/2024  
📍 Av. Desembargador Moreira, 2020 – sala 401 – Ed. Equatorial Trade Center – Aldeota – CEP 60170-002 – Fortaleza - CE  
☎ (85) 3264 8482  
✉ secretaria@crefono8.gov.br  
🌐 www.crefono8.gov.br



**CONSELHO REGIONAL DE ENGENHARIA E AGRONOMIA DO CEARÁ (CREA-CE)**

**Presidente:** Emanuel Maia Mota  
**Aniversário:** 12/9  
**Mandato:** até 12/2023  
📍 Rua Castro e Silva, 81 – Centro – CEP 60030-010 – Fortaleza - CE  
☎ (85) 3453 5800 / 99113 3289 (WhatsApp) / 0800 979 1400 (ouvidoria)  
✉ presidencia@creace.org.br  
🌐 www.creace.org.br



**CONSELHO DE ARQUITETURA E URBANISMO DO CEARÁ (CAU-CE)**

**Presidente:** Lucas Ribeiro Rozzoline Muniz  
**Aniversário:** 4/12  
**Mandato:** até 12/2023  
📍 Rua do Rosário, 77 – sala 703 – Ed. Comandante Vital Rolim – Centro – CEP 60055-090 – Fortaleza - CE  
☎ (85) 3055 6440  
✉ atendimento@cauce.org.br  
🌐 www.cauce.org.br



**CONSELHO REGIONAL DOS REPRESENTANTES COMERCIAIS NO ESTADO DO CEARÁ (CORE-CE)**

**Presidente:** Francisco de Assis Philomeno Gomes Júnior  
**Aniversário:** 2/10  
**Mandato:** até 3/2026  
📍 Rua Osvaldo Cruz, 3290 – São João do Tauape – CEP 60120-325 – Fortaleza - CE  
☎ (85) 3272 4010  
✉ philomenojr@core-ce.org.br  
🌐 www.corece.org.br



# LEITURA DE CENÁRIO

## PRODUTO INTERNO BRUTO (R\$ BILHÕES): REGIÕES, ESTADOS E CEARÁ

A análise dos Produtos Internos Brutos (PIBs) estaduais permite identificar as disparidades econômicas entre os estados, revelando regiões mais desenvolvidas e regiões que enfrentam maiores desafios socioeconômicos. Esta análise contribui para a compreensão das desigualdades regionais e auxilia na formulação de políticas públicas mais direcionadas e eficazes.

O PIB do Ceará apresentou um crescimento contínuo ao longo dos anos, com algumas variações. De 2002 a 2020, o PIB do Estado aumentou de R\$ 106,59 bilhões para R\$ 166,91 bilhões.

O Ceará mantém uma posição intermediária em relação ao PIB entre os estados brasileiros. Em 2020, o Estado ocupava a 13ª posição em termos de magnitude do PIB. Ao longo do período analisado, o PIB do Ceará apresentou algumas flutuações. Entre 2002 e 2013, houve um crescimento consistente, seguido de um declínio em 2014 e 2015. A partir de 2016, o PIB do Estado voltou a crescer.

Acerca do crescimento recente do Estado, entre 2016 e 2019, o PIB do Ceará registrou um aumento significativo, saindo de R\$ 167,00 bilhões para R\$ 170,48 bilhões. Entretanto,

o ano de 2020 foi marcado pela pandemia de Covid-19, que teve impacto na economia global. O PIB do Ceará apresentou uma leve queda em relação ao ano de 2019, passando de R\$ 170,48 bilhões para R\$ 166,91 bilhões.

Esses resultados indicam que o estado do Ceará teve um período de crescimento econômico consistente ao longo da década de 2000 e início da década de 2010. No entanto, nos últimos anos, houve uma estagnação e até mesmo uma queda no PIB. É importante ressaltar que esses dados refletem a evolução do PIB deflacionado, ou seja, já consideram os efeitos da inflação.

## TOP 5 PRODUTOS EXPORTADOS PELO CEARÁ - 2022

PRODUTOS	VALOR FOB (US\$)	KG LÍQUIDO
<b>TOTAL GERAL</b>	<b>2.340.538.086</b>	<b>2.490.179.855</b>
<b>TOTAL DOS PRINCIPAIS PRODUTOS EXPORTADOS</b>	<b>2.189.760.373</b>	<b>2.359.094.529</b>
1 Outros produtos semimanufaturados de ferro ou aço não ligado, de seção transversal retangular, que contenham, em peso, menos de 0,25% de carbono	1.074.460.780	1.351.980.623
2 Hulha betuminosa, não aglomerada	88.047.790	305.794.310
3 Calçados de borracha ou plásticos, com parte superior em tiras ou correias, fixados à sola por pregos, tachas, pinos e semelhantes	86.550.350	9.906.075
4 Outros calçados sola exterior borracha/plástico, de couro/natural	62.612.853	1.897.711
5 Castanha de caju, fresca ou seca, sem casca	62.034.138	9.738.803

**Fonte:** Ministério do Desenvolvimento, Indústria, Comércio e Serviços (Mdic).

**Nota:** O ranqueamento foi realizado de acordo com os valores da coluna "VALOR FOB (US\$)".

## TOP 5 PRODUTOS IMPORTADOS PELO CEARÁ - 2022

PRODUTOS	VALOR FOB (US\$)	KG LÍQUIDO
<b>TOTAL GERAL</b>	<b>4.908.629.508</b>	<b>6.059.264.978</b>
<b>TOTAL DOS PRINCIPAIS PRODUTOS IMPORTADOS</b>	<b>3.959.615.539</b>	<b>5.729.996.461</b>
1 Gasóleo (óleo diesel)	699.044.404	819.643.831
2 Hulha betuminosa, não aglomerada	672.260.965	2.552.660.592
3 Outros trigos e misturas de trigo com centeio, exceto para semeadura	364.484.490	1.030.202.172
4 Gás natural liquefeito	339.754.131	203.448.090
5 Outras gasolinas, exceto para aviação	240.090.613	272.351.934

**Fonte:** Ministério do Desenvolvimento, Indústria, Comércio e Serviços (Mdic).

**Nota:** O ranqueamento foi realizado de acordo com os valores da coluna "VALOR FOB (US\$)".

## PIB: PARTICIPAÇÃO DOS ESTADOS DO NORDESTE

ESTADO	NORDESTE	NACIONAL
Maranhão	9,94%	1,41%
Piauí	5,22%	0,74%
<b>Ceará</b>	<b>15,44%</b>	<b>2,19%</b>
Rio Grande do Norte	6,63%	0,94%
Paraíba	6,49%	0,92%
Pernambuco	17,91%	2,54%
Alagoas	5,85%	0,83%
Sergipe	4,23%	0,60%
Bahia	28,28%	4,01%

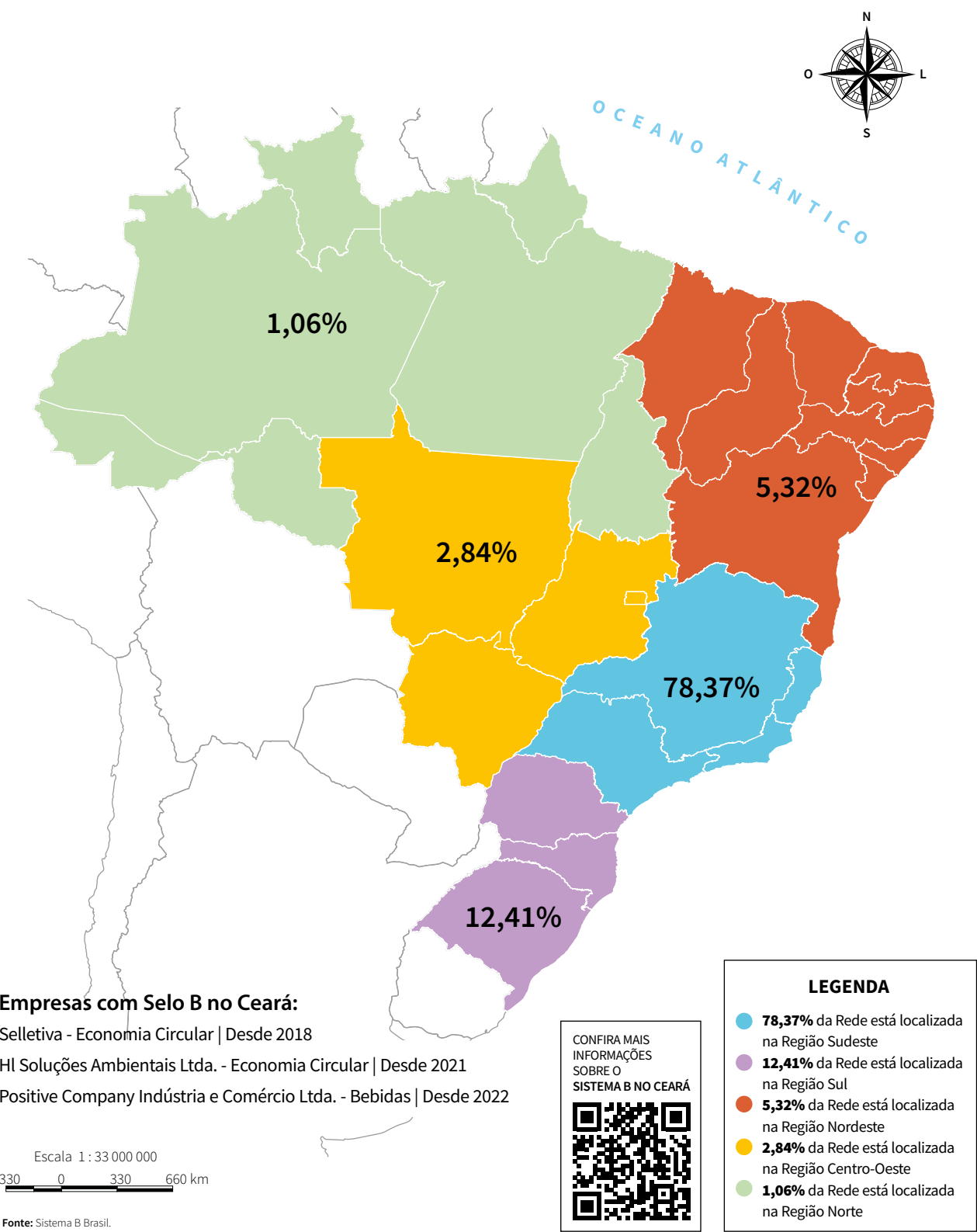
**Fonte:** Instituto Brasileiro de Geografia e Estatística (IBGE), em parceria com os Órgãos Estaduais de Estatística, Secretarias Estaduais de Governo e Superintendência da Zona Franca de Manaus (Suframa).



Acesse dados detalhados de PIB por região, rendimento mensal domiciliar per capita, pagamento de Auxílio Brasil (atual Bolsa Família) e população e rendimento médio mensal da população residente



SISTEMA B BRASIL NO CEARÁ



BALANÇA COMERCIAL DO CEARÁ

As exportações no Ceará apresentaram uma redução de 14,6% em relação ao período anterior. Isso indica que o Estado exportou menos bens e serviços para outros países. Por outro lado, as importações aumentaram em 26,8%, o que indica que houve um crescimento nas compras de produtos estrangeiros pelo Estado. A diferença entre as exportações e importações resultou em um saldo negativo de US\$ 2.568.091.422, indicando um déficit na balança comercial.

A análise desses dados sugere que o Ceará enfrentou um cenário de redução nas exportações, o que pode indicar uma diminuição na demanda externa por produtos cearenses. Por outro lado, o aumento nas importações pode ser um reflexo do crescimento da atividade econômica interna, uma vez que a demanda por bens estrangeiros aumentou. No entanto, o déficit na balança comercial aponta para um desequilíbrio nas transações co-

merciais do Estado, o que pode ter impactos na economia local, como a saída de divisas e a dependência de importações.

**Acesse:** [www.anuariodoceara.com.br](http://www.anuariodoceara.com.br) o histórico dos últimos anos da balança comercial cearense, os principais produtos exportados e importados do Ceará e os principais países de origem e destino das exportações cearenses

BALANÇA COMERCIAL POR UF - 2022

BRASIL E UNIDADES DA FEDERAÇÃO	EXPORTAÇÃO		IMPORTAÇÃO		SALDO
	VALOR FOB US\$ (A)	VAR%	VALOR FOB US\$ (B)	VAR%	(A) - (B)
<b>Brasil</b>	<b>334.463.079.195</b>	<b>19</b>	<b>272.701.733.860</b>	<b>24,2</b>	<b>61.761.345.335</b>
Acre	54.365.656	11,5	5.247.469	40,5	49.118.187
Alagoas	588.293.465	32,3	792.699.823	2,6	-204.406.358
Amapá	209.147.133	-31,9	772.072.531	81,9	-562.925.398
Amazonas	903.836.971	4,1	14.177.436.313	7,2	-13.273.599.342
Bahia	13.922.501.992	40	11.356.565.432	41	2.565.936.560
<b>Ceará</b>	<b>2.340.538.086</b>	<b>-14,6</b>	<b>4.908.629.508</b>	<b>26,8</b>	<b>-2.568.091.422</b>
Distrito Federal	365.685.198	36,2	2.384.970.149	-34	-2.019.284.951
Espírito Santo	9.128.591.208	-6,7	9.489.289.424	45,4	-360.698.216
Goiás	14.147.956.772	52	5.981.330.933	6,4	8.166.625.839
Maranhão	5.737.972.464	31,2	7.508.605.477	79,5	-1.770.633.013
Mato Grosso	32.507.576.705	50,1	5.790.180.591	86	26.717.396.114
Mato Grosso do Sul	8.212.503.458	19,1	3.308.296.233	27,9	4.904.207.225
Minas Gerais	40.194.081.528	4,8	17.565.174.806	34,5	22.628.906.722
Pará	21.515.318.367	-27,1	2.739.424.145	77,5	18.775.894.222
Paraíba	148.936.914	1,6	1.031.450.310	62,5	-882.513.396
Paraná	22.132.924.180	16,3	22.404.045.099	32	-271.120.919
Pernambuco	2.488.251.640	17,8	7.859.448.749	18,4	-5.371.197.109
Piauí	1.654.071.764	92,9	247.973.532	-52,4	1.406.098.232
Rio de Janeiro	45.513.894.522	36,7	25.352.731.146	13,2	20.161.163.376
Rio Grande do Norte	736.671.767	43,1	435.441.700	30,5	301.230.067
Rio Grande do Sul	22.564.741.435	6,8	15.978.686.868	36,1	6.586.054.567
Rondônia	2.344.178.050	38,9	719.313.545	21,1	1.624.864.505
Roraima	425.912.352	26,5	39.819.634	-33,9	386.092.718
Santa Catarina	11.966.468.596	16,2	28.989.937.154	16,3	-17.023.468.558
São Paulo	69.630.557.731	28,8	81.540.627.462	21,3	-11.910.069.731
Sergipe	118.258.111	28,2	350.001.668	103,3	-231.743.557
Tocantins	3.087.623.542	67,3	881.255.367	43,5	2.206.368.175

**Fonte:** Ministério do Desenvolvimento, Indústria, Comércio e Serviços (Mdic).  
**Nota:** Variações em relação ao mesmo período do ano anterior.





8

## LEGISLATIVO

Os parlamentares das três esferas do Legislativo definem em votação quem são os mais influentes na bancada cearense em Brasília, na Assembleia Legislativa do Ceará (Alece) e na Câmara Municipal de Fortaleza (CMFor). O *ranking* exclusivo do *Anuário do Ceará* mostra, mais uma vez, os presidentes da Alece e da Câmara como vitoriosos: Evandro Leitão (PDT) e Gardel Rolim (PDT). Em Brasília, o deputado federal José Guimarães (PT), líder do Governo, aparece como o nome mais influente na bancada cearense. O capítulo traz ainda o perfil de cada um dos parlamentares, com informações sobre os mandatos.

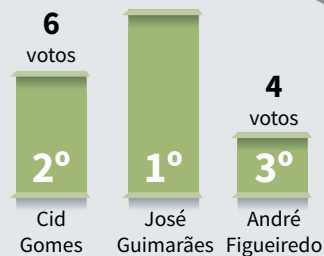


# Guia Rápido

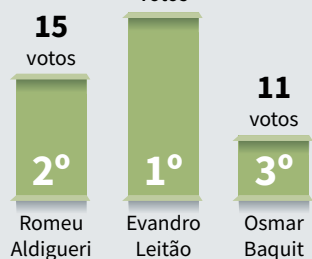
## LEGISLATIVO

### RANKING DE INFLUÊNCIA

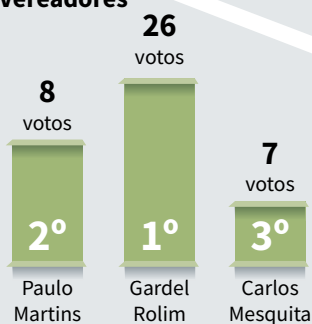
#### Bancada cearense




#### Deputados estaduais




#### Vereadores




### CÂMARA MUNICIPAL DE FORTALEZA



### ASSEMBLEIA LEGISLATIVA



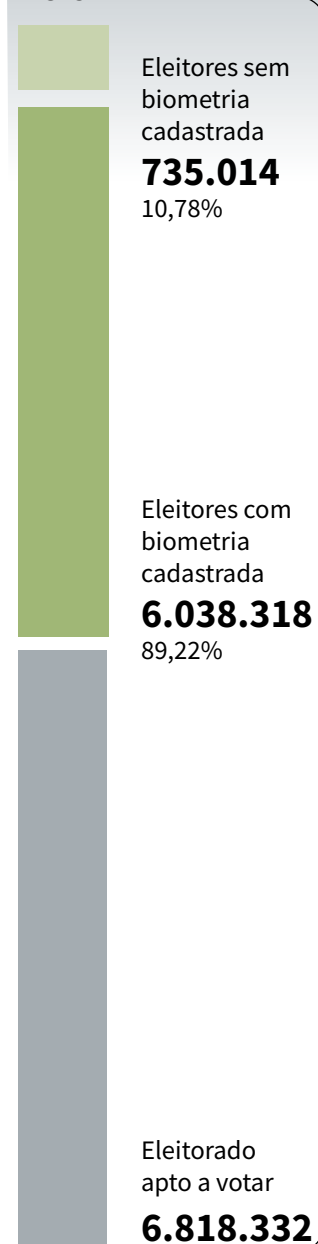
### Bancada Cearense DEPUTADOS



### SENADORES



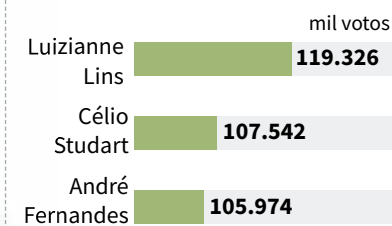
### PERFIL DO ELEITORADO NO CEARÁ



Fonte: TRE-2022.

### OS TRÊS MAIS VOTADOS NAS ELEIÇÕES - ELEITOS - MUNICÍPIO FORTALEZA

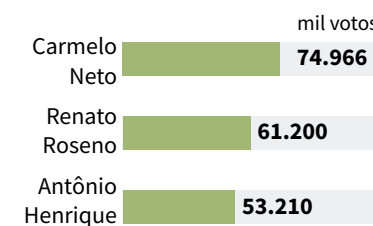
#### Deputados Federais



#### O QUE FAZ UM DEPUTADO FEDERAL?

Como representante do povo, esse parlamentar tem duas atribuições principais, estabelecidas na Constituição: legislar e fiscalizar. Nos últimos anos, os deputados têm ganhado cada vez mais relevância também na definição do Orçamento federal.

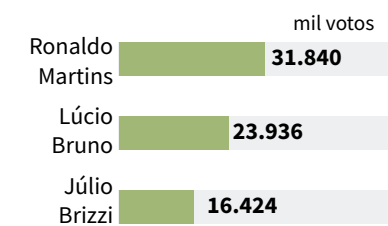
#### Deputados Estaduais



#### O QUE FAZ UM DEPUTADO ESTADUAL?

A função principal do deputado estadual é a de apresentar projetos de leis, emendas à constituição estadual, decretos legislativos, além de votar outros projetos encaminhados por outros deputados e pelo governador.

#### Vereadores



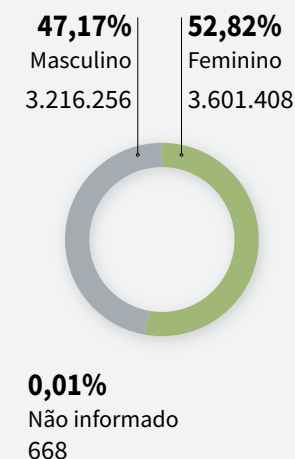
#### O QUE FAZ UM VEREADOR?

No exercício da função, o vereador tem o poder de ouvir o que os eleitores querem, propor e aprovar os pedidos na Câmara Municipal e fiscalizar as ações do Poder Executivo em relação a essas demandas. Na efetivação dos seus direitos, os eleitores devem acompanhar a atuação do vereador para verificar se o trabalho está sendo bem desenvolvido.

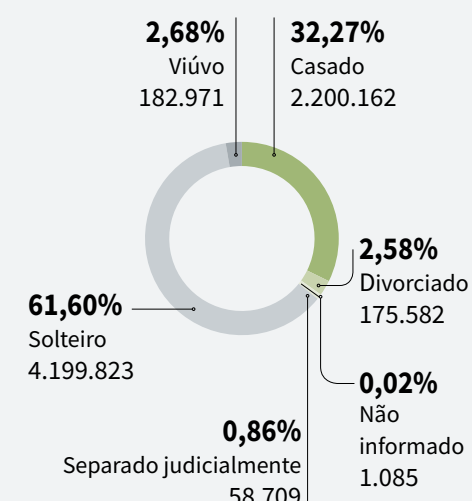
#### O QUE FAZ UM SENADOR?

O Senado é o órgão representativo dos Estados no Congresso. Como cada autoridade local possui autonomia política, cabe aos senadores representar os poderes estaduais nas questões legislativas. Ao todo, são eleitos 81 senadores, sendo três de cada estado e três do Distrito Federal.

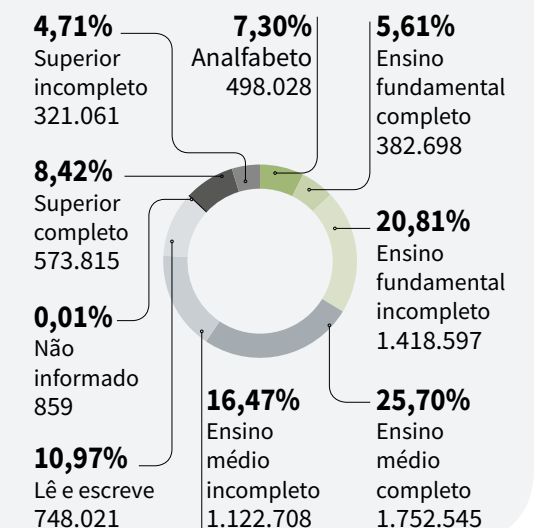
#### Por gênero



#### Estado Civil



#### Grau de instrução







# A Alece facilita a vida das pessoas ao prestar serviços que promovem a cidadania.

Confira as principais soluções disponíveis  
na Assembleia Legislativa do Ceará.







## Casa do Cidadão

Quem precisa emitir documentos pode contar com o posto de atendimento da Secretaria da Proteção Social. O espaço que oferece à população cearense a emissão do Registro Geral (RG), do Cadastro de Pessoa Física (CPF) e do Atestado de Antecedentes Criminais.

## Departamento de Saúde e Assistência Social

A saúde e a qualidade de vida das pessoas também integram uma das iniciativas da Alece. O DSAS conta com diversas células especializadas em atendimentos clínicos, odontológicos, fisioterapêuticos, psicopedagógicos e análises clínicas.

O departamento atende servidores da Casa e comunidades do entorno.

## Procon Assembleia

Com o objetivo de proteger e defender o consumidor, o órgão disponibiliza consultas, orientações jurídicas e abertura de reclamações.

Acesse [procon.al.ce.gov.br](http://procon.al.ce.gov.br) para saber mais.





## Programa Alcance

A Alece também é parceira da educação ao contribuir para uma melhoria da qualidade do ensino. O Programa Alcance amplia oportunidades e inclusão social para gerar emprego e renda à juventude cearense.

Só em 2022, a plataforma alcançou 21 mil usuários e conta com mais de 3.800 aprovações de alunos em universidades públicas e em outras instituições de ensino superior.

Acesse [alcancevirtual.al.ce.gov.br](http://alcancevirtual.al.ce.gov.br) e saiba mais.


## Sala do Empreendedor

Estimulamos o empreendedorismo inclusivo por meio de um espaço que oferece acesso gratuito a informações, formações e incentivos a pessoas que se interessam em formalizar seus negócios e iniciativas.

## Unipace

Para qualificar servidores, agentes e lideranças políticas, a Unipace oferta cursos gratuitos em parceria com universidades e instituições interessadas no desenvolvimento da cultura democrática e parlamentar.

Acesse [avaunipacevirtual.al.ce.gov.br](http://avaunipacevirtual.al.ce.gov.br) e saiba mais.







## Comitê de Prevenção e Combate à Violência

Através desta instância, mobilizamos instituições em um esforço constante pela vida de adolescentes vitimados pela violência. Acesse [cadavidaimporta.com.br](http://cadavidaimporta.com.br) e saiba mais.

## Comitê de Responsabilidade Social

O progresso do Ceará envolve o compromisso da Alece em promover projetos e ações que contribuem com uma vida mais digna para a população cearense.

O órgão visa articular ações com parceiros como instituições de ensino, entidades da sociedade civil e governamentais e agências de cooperação internacional em prol de um desenvolvimento igualitário e sustentável.

## Escritório de Direitos Humanos Frei Tito

O EFTA atua realizando orientações jurídicas iniciais e encaminhamentos aos órgãos competentes. Inclusive, acompanha os casos coletivos de violações de direitos humanos. Um importante instrumento de promoção e defesa dos direitos humanos.

## Procuradoria Especial da Mulher

O combate à violência contra a mulher é prioridade da Casa do Povo. O órgão atua recebendo denúncias, acolhendo mulheres em situação de violência, acompanhando casos e realizando orientação jurídica.

Entre em contato pelo Zap Delas ☎ (85) 9 9814-0754.

## Centro de Mediação e Gestão de Conflitos

O desenvolvimento desse trabalho tem como objetivo a promoção de solução consensual de conflitos, buscando incentivar e fortalecer a cultura de paz. As áreas de atuação são em conflitos de família, vizinhança, condomínio e imobiliário.

## Ciadi

### Centro Inclusivo para Atendimento e Desenvolvimento Infantil

Acolher crianças e adolescentes com Transtorno do Espectro Autista e Síndrome de Down é o foco deste centro que oferece atendimento gratuito com equipe especializada multiprofissional. As instalações são totalmente adaptadas para atender cada pessoa com infraestrutura segura e equipada.





# OS MAIS INFLUENTES DA ASSEMBLEIA LEGISLATIVA DO ESTADO DO CEARÁ

O *Anuário do Ceará* é responsável por compilar os dados políticos do Estado. Além das informações dos parlamentares, a publicação ouviu os deputados estaduais da Assembleia Legislativa do Estado do Ceará (Alece) para a produção do *ranking* de influência da Casa.

A pesquisa de influência do *Anuário do Ceará* ocorreu entre os dias 9 e 30 de maio de 2023, e os deputados foram consultados individualmente. A votação é secreta, e cada um é convidado a indicar até três nomes de outros colegas que considera influentes na Casa, não podendo votar em si mesmo ou nos deputados licenciados.

Nesta edição, o primeiro lugar do *ranking* é ocupado pelo presidente da Casa, Evandro Leitão (PDT). O pedetista recebeu 36 votos, nove votos a mais que a edição anterior, na qual também assegurou o topo da pesquisa.

## MESA DIRETORA

BIÊNIO 2023-2024	
Presidente	Evandro Leitão (PDT)
1º vice-presidente	Fernando Santana (PT)
2º vice-presidente	Osmar Baquit (PDT)
1º secretário	Danniel Oliveira (MDB)
2º secretária	Juliana Lucena (PT)
3º secretário	João Jaime (PP)
4º secretário	Dr. Oscar Rodrigues (União)
1º suplente	David Durand (Republicanos)
2º suplente	Emília Pessoa (PSDB)
3º suplente	Luana Ribeiro (Cidadania)

Evandro foi eleito presidente para o biênio 2023-2024.

O segundo lugar do *ranking* também é ocupado por um deputado pedetista. Romeu Aldigueri (PDT) foi lembrado pelos colegas e recebeu 15 votos. O deputado Osmar Baquit (PDT) passou do nono lugar na pesquisa anterior para terceiro lugar nesta edição. O parlamentar recebeu 11 votos, dez votos a mais que no ano passado.

Em quarto lugar, com nove votos, está o deputado De Assis Diniz (PT), seguido pela deputada Dra. Silvana (PL). Ela recebeu oito votos e ocupa a quinta posição da pesquisa.

Com seis votos cada, estão empatados na sexta posição os deputados Carmelo Neto (PL) e Fernando Hugo (PSD). Também dividindo a posição no *ranking*, com cinco votos cada, estão Júlio César Filho (PT) e Renato Roseno (Psol), juntos ocupando o sétimo lugar.

## CONTATOS ASSEMBLEIA

### DIRETORIA-GERAL

(85) 3277 2841 / 3277 2842 / 3277 2753  
dg@al.ce.gov.br

### DEPARTAMENTO LEGISLATIVO

(85) 3277 2718 / 3277 2738  
dlegis@al.ce.gov.br

### OUIDORIA

(85) 3277 9797 / 98175 9571 (WhatsApp)  
ouvidoria@al.ce.gov.br

### SERVIÇO

Av. Desembargador Moreira, 2807 - Dionísio Torres - CEP 60170-900 - Fortaleza - CE  
(85) 3277 2500  
www.al.ce.gov.br  
@assembleiace  
@Assembleia\_CE

Os deputados Antônio Henrique (PDT), Cláudio Pinho (PDT) e Missias Dias (PT) receberam, cada um, três votos e dividem a oitava posição do *ranking*.

No nono lugar estão empatados os deputados Agenor Neto (MDB), Larissa Gaspar (PT), Lia Gomes (PDT), Lucílvia Girão (PSD), Queiroz Filho (PDT) e Sargento Reginauro (União), com dois votos cada.

Com apenas um voto cada e ocupando a décima posição do *ranking*, estão os deputados Danniel Oliveira (MDB), Emília Pessoa (PSDB), Felipe Mota (União), Marta Gonçalves (PL) e Sérgio Aguiar (PDT).

A pesquisa foi realizada com os 46 deputados em exercício. Desses, 23 não foram citados pelos colegas, três parlamentares indicaram apenas dois nomes, um deputado indicou apenas um nome, um não quis participar e um parlamentar não deu retorno até o fechamento da pesquisa.

## RANKING DE INFLUÊNCIA

RANKING	PARLAMENTAR	VOTOS
1º	Evandro Leitão	36
2º	Romeu Aldigueri	15
3º	Osmar Baquit	11
4º	De Assis Diniz	9
5º	Dra Silvana	8
6º	Carmelo Neto	6
	Fernando Hugo	6
7º	Júlio César Filho	5
	Renato Roseno	5
8º	Antônio Henrique	3
	Cláudio Pinho	3
	Missias Dias	3
	Agenor Neto	2
	Larissa Gaspar	2
9º	Lia Gomes	2
	Lucílvia Girão	2
	Queiroz Filho	2
	Sargento Reginauro	2
	Danniel Oliveira	1
	Emília Pessoa	1
10º	Felipe Mota	1
	Marta Gonçalves	1
	Sérgio Aguiar	1





# DEPUTADOS ESTADUAIS



## **PRESIDENTE** **EVANDRO LEITÃO**

**Perfil:** cumpre mandato de presidente da Assembleia Legislativa do Estado do Ceará (Alece) no biênio 2022-2023. Foi eleito deputado estadual em 2014 e reeleito em 2018. De 2015 a 2018, foi líder do governo Camilo Santana e, entre 2019 e 2020, foi 1º secretário da Alece. Foi secretário do Trabalho e Desenvolvimento Social de 2011 a 2013, no segundo mandato do governador Cid Gomes (PDT). Presidiu o Ceará Sporting Club entre 2008 e 2015. Em 2022-2023, liderou o *ranking* dos mais influentes da pesquisa realizada pelo *Anuário do Ceará*.  
**Partido:** PDT  
**Aniversário:** 16/4  
**Mandato:** 3º (2015-2018, 2019-2022, 2023-2026)  
**Profissão:** auditor fiscal da Sefaz  
**Religião:** não quis declarar  
**Domicílio eleitoral:** Fortaleza  
**Base eleitoral:** Aquiraz, Aracati, Aratuba, Barreira, Baturité, Boa Viagem, Caucaia, Cascavel, Capistrano, Chorozinho, Fortaleza, Guaiúba, Icapuí, Itapajé, Itapipoca, Jaguaruana, Maracanaú, Novo Oriente, Santana do Acaraú, Trairi.  
**Votos na última eleição:** 113.808  
**Gabinete:** 416  
☎ (85) 3277 2510  
✉ presidencia@al.ce.gov.br  
📘 facebook.com/evandroleitao  
📷 @evandroleitao  
🐦 @EvandroLeitao  
🎵 evandroleitao\_



## **AGENOR NETO**

**Perfil:** é formado em Engenharia Civil pela Universidade de Fortaleza (Unifor). Foi prefeito de Iguatu, sua cidade natal, entre os anos de 2005 e 2012. Em 2014, candidatou-se a uma vaga no Legislativo estadual, ficando na 7ª posição entre os 46 deputados eleitos no Ceará. É filho do ex-prefeito de Quixelô (CE), José Ilo Dantas. Em 2022, foi eleito com 68.289 votos.  
**Partido:** MDB  
**Aniversário:** 17/2  
**Mandato:** 4º (2003-2006, 2015-2018 e 2019-2022, 2022-2025)  
**Profissão:** engenheiro civil  
**Religião:** católica  
**Domicílio eleitoral:** Iguatu  
**Base eleitoral:** Iguatu, Acopiara, Jucás, Quixelô, Solonópole, Itapipoca, Cascavel, Piquet Carneiro, Cruz, Aratuba, Ubajara, Tianguá, Varzea Alegre, Fortaleza, Coreaú, Sobral, Farias Brito, Canindé, Caririáçu, Juazeiro do Norte, São Gonçalo do Amarante, Varjota e Senador Pompeu.  
**Votos na última eleição:** 68.289  
**Gabinete:** 321  
☎ (85) 3277 2601 / 3277 2572 / 3277 2503  
✉ gabdepagenor.neto@al.ce.gov.br  
📘 facebook.com/deputadoAgenorNeto  
📷 @deputadoagenorneto



## **ALCIDES FERNANDES**

**Perfil:** é pai do deputado federal André Fernandes (PL). Cursa Gestão Pública e atua como deputado estadual do Estado do Ceará. O parlamentar se define como “conservador, bolsonarista”.  
**Partido:** PL  
**Aniversário:** 1º/10  
**Mandato:** 1º (2023-2026)  
**Profissão:** pastor evangélico  
**Religião:** evangélica  
**Domicílio eleitoral:** Fortaleza  
**Base eleitoral:** Acopiara, Aquiraz, Barbalha, Beberibe, Brejo Santo, Cariús, Cascavel, Caucaia, Crato, Fortaleza, Horizonte, Iguatu, Itapipoca, Jijoca de Jericoacoara, Juazeiro do Norte, Jucás, Marco, Pacajus, Quixeramobim, Sobral, Tauá, Tianguá e Trairi.  
**Votos na última eleição:** 79.207  
**Gabinete:** 114  
☎ (85) 3277 2594 / 3277 2593 / 3277 2668  
✉ dep.alcidesfernandes@al.ce.gov.br  
📘 fb.com/alcidesfernandesbr  
📷 @alcidesfernandesbr



## **ALYSSON AGUIAR**

**Perfil:** é farmacêutico e empreendedor. É irmão de Gadyel Gonçalves, ex-prefeito de São Benedito, sua cidade natal, e primo da ex-deputada estadual e atual senadora Augusta Brito (PT). O deputado declara dar continuidade ao trabalho da ex-deputada estadual pelo “desenvolvimento da região da Ibiapaba, em defesa dos direitos das mulheres, farmacêuticos, da enfermagem, da juventude, dos empreendedores, da democracia, dos trabalhadores do campo e da cidade”.  
**Partido:** PCdoB  
**Aniversário:** 16/10  
**Mandato:** 1º (2022-2025)  
**Profissão:** empresário  
**Religião:** católica  
**Domicílio eleitoral:** São Benedito  
**Base eleitoral:** São Benedito, Ibiapina, Carnaubal, Mucambo, Croatá, Guaraciaba do Norte, Tianguá, Ubajara, Viçosa do Ceará e Graça  
**Votos na última eleição:** 55.449  
**Gabinete:** 523  
☎ (85) 3277 2595 / 3277 2596  
✉ dep.alyssonaguiar@al.ce.gov.br / alyssonaguiardep@gmail.com  
📘 fb.com/alyssonaguiar  
📷 @dep.alysson  
🐦 @DepAlysson



## **ANTÔNIO HENRIQUE**

**Perfil:** é formado em Administração pela Faculdade Integrada do Ceará (atual Centro Universitário Estácio do Ceará). Em 2017, assumiu o comando da Regional 3, da Prefeitura de Fortaleza. Foi vereador de Fortaleza por quatro mandatos, sendo eleito presidente da Câmara Municipal pela primeira vez em 2019 e foi reconduzido ao cargo em 2021. À frente do Legislativo Municipal, afirma ter realizado o primeiro concurso público da Casa e implementado os projetos “Infância Protegida”, para o enfrentamento da exploração sexual infantil, e o Movimento Vidas, de prevenção ao uso de álcool e outras drogas. Foi representante da Câmara no Comitê Municipal de Enfrentamento ao Coronavírus, criado para deliberar sobre as ações de prevenção e combate à Covid-19 na Capital.  
**Partido:** PDT  
**Aniversário:** 24/7  
**Mandato:** 1º (2023-2026)  
**Profissão:** administrador  
**Religião:** evangélica  
**Domicílio eleitoral:** Fortaleza  
**Base eleitoral:** Acopiara, Cascavel, Caucaia, Fortaleza, Maracanaú, Maranguape, Parambu, Quixeramobim, Quixeré e Tauá.  
**Votos na última eleição:** 67.148  
**Gabinete:** 503  
☎ (85) 3277 2556 / 3277 2557 / 3277 2833  
✉ dep.antoniohenrique@al.ce.gov.br  
📘 fb.com/antoniohenrique.official  
📷 @antoniohenrique.official/



## **APÓSTOLO LUIZ HENRIQUE**

**Perfil:** afirma se dedicar, há mais de 17 anos, ao trabalho pastoral à frente do Ministério Igreja do Senhor Jesus. Segundo ele, buscar deixar uma marca no Legislativo cearense pela “defesa dos valores cristãos, da pureza das crianças, do cuidado com os órfãos e as viúvas”.  
**Partido:** Republicanos  
**Aniversário:** 12/5  
**Mandato:** 2º (2019-2022 e 2023-2026)  
**Profissão:** pastor evangélico  
**Religião:** evangélica  
**Domicílio eleitoral:** Fortaleza  
**Base eleitoral:** Aquiraz, Caucaia, Eusébio, Fortaleza, Horizonte, Itaitinga, Maracanaú, Pacajus, Pacatuba e Sobral.  
**Votos na última eleição:** 35.149  
**Gabinete:** 509  
☎ (85) 3277 2925 / 3277 2926  
✉ ap.luizhenrique@al.ce.gov.br  
📘 facebook.com/apostololuizhenriqueoficial  
📷 @apostololuizhenrique



## **CARMELO NETO**

**Perfil:** integrou o Conselho Nacional de Juventude do governo Jair Bolsonaro. Em 2020, aos 19 anos, foi vereador de Fortaleza eleito com 8.527 votos, sendo o parlamentar mais jovem da Capital. Em 2022, foi eleito deputado estadual mais votado no Ceará, com 118.603 votos, sendo 74.966 em Fortaleza. Afirma ser defensor de pautas conservadoras.  
**Partido:** PL  
**Aniversário:** 15/9  
**Mandato:** 1º (2023-2026)  
**Profissão:** político  
**Religião:** católica  
**Domicílio eleitoral:** Fortaleza  
**Base eleitoral:** Aquiraz, Caucaia, Eusébio, Fortaleza, Juazeiro do Norte, Maracanaú, Maranguape, Pacajus, Pacatuba, Sobral e Tianguá.  
**Votos na última eleição:** 118.603  
**Gabinete:** 501  
☎ (85) 3277 2901 / 3277 2902  
✉ dep.carmeloneto@al.ce.gov.br  
📘 fb.com/carmelonetobr  
📷 @carmeloneto  
🐦 @carmelonetobr



## **CLÁUDIO PINHO**

**Perfil:** é tabelião e bacharel em Direito pela Universidade de Fortaleza (Unifor). Foi presidente da Federação Universitária Cearense de Esporte (Fuce), em 1989, e da Confederação Brasileira do Desporto Universitário (CBDU). Em 1990, foi diretor de Planejamento da Superintendência de Esporte e Turismo (Sudetur) da Prefeitura de Fortaleza. Exerceu cargos de vereador da Câmara Municipal de Fortaleza e prefeito de São Gonçalo do Amarante (CE). Foi presidente da Federação Norte-Nordeste dos Notários e Registradores e presidente do Sindicato dos Notários, Registradores e Distribuidores do Estado do Ceará (Sinoredi), titular da Secretaria Municipal dos Direitos Humanos e Desenvolvimento Social (SDHDS) e eleito presidente da Associação dos Notários e Registradores do Ceará (Anoreg-CE).  
**Partido:** PDT  
**Aniversário:** 10/12  
**Mandato:** 1º (2023-2026)  
**Profissão:** tabelião  
**Religião:** católica  
**Domicílio eleitoral:** São Gonçalo do Amarante  
**Base eleitoral:** Apuiarés, Croatá, Fortaleza, General Sampaio, Guaraciaba do Norte, Ipu, Paracuru, Paraipaba, Pentecoste e São Gonçalo do Amarante.  
**Votos na última eleição:** 82.267  
**Gabinete:** 514  
☎ (85) 3277 2930 / 3277 2931  
✉ dep.claudiopinho@al.ce.gov.br  
📘 www.facebook.com/claudiopinho  
📷 @claudiopinho  
🐦 @claudiopinhoCE





#### DANNIEL OLIVEIRA

**Perfil:** é o 1º secretário da Assembleia Legislativa do Estado do Ceará (Alece). Afirma ter entre suas bandeiras a proteção ao homem do campo e a regulamentação da vaquejada. É sobrinho do ex-senador e deputado federal Eunício Oliveira. Foi o deputado mais votado em Acopiara nas eleições de 2018. Segundo ele, foi responsável por destinar emendas no valor de mais de R\$ 700 mil para o custeio da saúde e aquisição de novas ambulâncias para o município de Acopiara. Em março de 2020, foi homenageado com o título de cidadão acopiarense.

**Partido:** MDB

**Aniversário:** 19/11

**Mandato:** 3º (2011-2014, 2015-2018 e 2019-2022)

**Profissão:** empresário

**Religião:** católica

**Domicílio eleitoral:** Fortaleza

**Base eleitoral:** Acopiara, Guaraciaba do Norte, Mombaça, Fortim, Lavras da Mangabeira, Catarina, Varjota, Penaforte e Granjeiro.

**Votos na última eleição:** 63.463

**Gabinete:** 414

☎ (85) 3277 2815 / 3277 2640

✉ danieloliveira@al.ce.gov.br / gabdanieloliveira@gmail.com

📘 facebook.com/depdanieloliveira

📷 @depdanieloliveira



#### DAVI DE RAIMUNDÃO

**Perfil:** é filho de Raimundo Macedo, Raimundão, ex-deputado estadual e ex-prefeito de Juazeiro do Norte por duas vezes. No pleito de 2020, Davi disputou a Prefeitura de Juazeiro do Norte como vice-prefeito, mas não obteve êxito. Com a vitória de Patrícia Aguiar como prefeita de Tauá, Davi assumiu mandato na Assembleia Legislativa do Estado do Ceará (Alece). Diz ser representante da região do Cariri, “principalmente na defesa da saúde, esporte, desenvolvimento e geração de emprego”.

**Partido:** MDB

**Aniversário:** 8/7

**Mandato:** 1º (2019-2022, 2023-2026)

**Profissão:** empresário

**Religião:** católica

**Domicílio eleitoral:** Juazeiro do Norte

**Base eleitoral:** Aurora, Barbalha, Caririaçu, Crato, Farias Brito, Ipaumirim, Jardim, Juazeiro do Norte, Missão Velha e Saboeiro

**Votos na última eleição:** 55.112

**Gabinete:** 308

☎ (85) 3277 2777

✉ david.macedo@al.ce.gov.br

📘 facebook.com/deputadodavideraimundao

📷 @davideraimundao



#### DAVID DURAND

**Perfil:** é pastor evangélico. Apresentou Proposta de Emenda à Constituição (PEC) para obrigar as construtoras contratadas pelo poder público a oferecerem garantia quinquenal às obras civis, mas a matéria foi arquivada. No início da primeira gestão do ex-governador Camilo Santana (PT), o parlamentar teve passagem como titular da Secretaria do Esporte (Sesporte), atual Secretaria do Esporte e Juventude (Sejuv). Está como 1º suplente da mesa diretora na Casa.

**Partido:** Republicanos

**Aniversário:** 9/8

**Mandato:** 3º (2015-2018, 2019-2022 e 2023-2026)

**Profissão:** pastor e radialista

**Religião:** evangélica

**Domicílio eleitoral:** Fortaleza

**Base eleitoral:** Caucaia, Fortaleza, Maracanaú e Pacatuba.

**Votos na última eleição:** 78.419

**Gabinete:** 309

☎ (85) 3277 2553 / 3277 2555

✉ david.durand@al.ce.gov.br

📘 facebook.com/DavidDurandOficial

📷 @daviddurandoficial



#### DE ASSIS DINIZ

**Perfil:** é analista de Mercado de Trabalho, bacharel em Direito pela Universidade de Fortaleza (Unifor) e em História pela Universidade Estadual do Ceará (Uece), além de ser especialista em Gestão Pública (Unicamp) e Economia do Trabalho (Unilab). Foi presidente do Sindicato dos Metalúrgicos do Estado do Ceará (Sindmetal-CE), presidente da Federação dos Metalúrgicos do Norte/Nordeste, presidente do Instituto de Desenvolvimento do Trabalho (IDT), presidente da Central Única dos Trabalhadores (CUT) e presidente do Partido dos Trabalhadores (PT-CE). Também foi titular da Secretaria do Desenvolvimento Agrário (SDA) do Estado.

**Partido:** PT

**Aniversário:** 3/7

**Mandato:** 1º (2023-2026)

**Profissão:** analista de mercado de trabalho

**Religião:** católica

**Domicílio eleitoral:** Fortaleza

**Base eleitoral:** Canindé, Fortaleza, Icapuí, Itapipoca, Jaguaruana, Jucás, Mauriti, Quixeramobim, Russas e Senador Pompeu

**Votos na última eleição:** 63.253

**Gabinete:** 512

☎ (85) 3277 2560

✉ dep.deassisdiniz@al.ce.gov.br

📘 www.facebook.com/deassisdinizce

📷 @delegadocavalcante

🐦 @deassisdiniz



#### DRA. SILVANA

**Perfil:** é formada em Medicina pela Universidade Federal do Ceará (UFC) e especialista em Clínica Médica e Dermatologia. É casada com o médico, pastor e deputado federal Dr. Jaziel (PL). Assumiu vaga na Assembleia Legislativa do Estado do Ceará (Alece) como suplente, em 2013, e foi eleita deputada estadual no pleito de 2014. Reeleita pela 3ª vez para a atual legislatura (2023), com 83.423 votos, declara que sua atuação política tem como meta a “defesa à inviolabilidade de princípios divinos, como a família da forma original da sua instituição e defesa da vida”.

**Partido:** PL

**Aniversário:** 16/1

**Mandato:** 3º (2015-2018, 2019-2022 e 2023-2026)

**Profissão:** médica

**Religião:** evangélica

**Domicílio eleitoral:** Fortaleza

**Base eleitoral:** Acarape, Cedro, Chorozinho, Orós, Pindoretama, Quixeré, São Gonçalo do Amarante, Moraújo, Pacajus, Ibicuitinga, Salitre, Itaitinga, Tabuleiro do Norte, Mulungu, Itapajé, Saboeiro, Icapuí e Varota.

**Votos na última eleição:** 83.423

**Gabinete:** 311

☎ (85) 3277 2870 / 3277 2871

✉ dra.silvana@al.ce.gov.br / depsilvanaiveira@gmail.com

📘 facebook.com/drjazieldrasilvana

📷 @drasilvana\_

🐦 @Drasilvana2



#### DR. OSCAR RODRIGUES

**Perfil:** é chanceler e fundador do Centro Universitário Inta (Uninta). Empreendedor e pai do deputado federal Moses Rodrigues (União). É o 4º secretário da mesa diretora na Assembleia Legislativa do Ceará (Alece).

**Partido:** União Brasil

**Aniversário:** 8/3

**Mandato:** 1º (2023-2026)

**Profissão:** empresário

**Religião:** adventista

**Domicílio eleitoral:** Sobral

**Base eleitoral:** Coreaú, Fortaleza, Ipu, Itapipoca, Massapê, Pentecostes, Santa Quitéria, Sobral, Tianguá e Umirim.

**Votos na última eleição:** 54.066

**Gabinete:** 204

☎ (85) 3277 2939 / 3277 2940

✉ dep.oscarrodrigues@al.ce.gov.br

📘 fb.com/DrOscarRodrigues

📷 @droscarrodrigues



#### EMÍLIA PESSOA

**Perfil:** é irmã do empresário Eduardo Pessoa, que morreu em 2017. Ele foi presidente da Câmara Municipal de Caucaia e disputou a Prefeitura nas eleições de 2016. No fim de 2019, como vereadora de Caucaia, Emília presidiu a comissão parlamentar de inquérito (CPI) que apurou irregularidades na prefeitura do município. Em 2020, concorreu à Prefeitura Municipal de Caucaia e alcançou média de 20% dos votos válidos. Foi secretária Municipal de Educação, de janeiro a setembro de 2020, e secretária de Governo em Caucaia no período entre outubro de 2020 a fevereiro de 2021. É presidente do Diretório do PSDB em Caucaia e vice-presidente do PSDB Mulher do Ceará. Está como 2ª suplente na mesa diretora da Casa. É presidente da Comissão de Cultura e Esporte, vice-presidente da Comissão de Educação, vice-presidente da Comissão Educação Básica e membro da Comissão da Juventude.

**Partido:** PSDB

**Aniversário:** 11/7

**Mandato:** 1º (2023-2026)

**Profissão:** professora

**Religião:** católica

**Domicílio eleitoral:** Caucaia

**Base eleitoral:** Caucaia.

**Votos na última eleição:** 33.275

**Gabinete:** 315

☎ (85) 3277 2781

✉ dep.emiliapessoa@al.ce.gov.br

📘 fb.com/EmiliaPessoadeCaucaia

📷 @emiliapessoadecaucaia

🐦 @emiliadecaucaia



#### FELIPE MOTA

**Perfil:** é formado em Direito pela Universidade de Fortaleza (Unifor). É filho do médico Dr. Motinha, duas vezes prefeito de Capistrano (CE) e secretário da Saúde do Ceará. É sobrinho de Gonzaga Mota, o qual ocupou o Governo do Estado e a Câmara Federal por três mandatos. Atuou como secretário de Finanças de Capistrano, secretário parlamentar no Senado Federal, assessor institucional da Secretaria de Turismo do Estado e superintendente estadual de Equipamentos Turísticos do Estado. Foi o primeiro diretor do Centro de Eventos do Ceará, além de secretário de Meio Ambiente, em 2015. Também foi secretário da Infraestrutura de Maracanaú (CE), diretor Nacional de Infraestrutura no Ministério do Turismo (MTur), diretor nacional de formação e qualificação profissional no MTur e chefe de gabinete da Prefeitura de Caucaia (CE).

**Partido:** União Brasil

**Aniversário:** 21/4

**Mandato:** 1º (2023-2026)

**Profissão:** empresário

**Religião:** católica

**Domicílio Eleitoral:** Capistrano

**Base Eleitoral:** Aracati, Canindé, Capistrano, Caucaia, Cedro, Choró, Granja, Ibaretama, Itapipoca, Maracanaú, Maranguape, Morada Nova, Ocara, Paracuru, Pedra Branca e Tururu.

**Votos na última eleição:** 36.949

**Gabinete:** 304

☎ (85) 3277 2822 / 3277 2502

✉ dep.felipemota@al.ce.gov.br

📘 fb.com/felipe.mota.353803

📷 @felipemota.fm





FERNANDO HUGO

**Perfil:** é formado em Medicina pela Universidade Federal do Ceará (UFC) e atuou na região do bairro Messejana. Foi diretor do Hospital Distrital Governador Gonzaga Mota e diretor da Comunidade de Assistência Social José Barros de Alencar, ambos em Messejana. Também foi professor de Educação Física do Colégio José Barcelos e de Química e Biologia no Colégio Paulo Benevides, também em Messejana.

**Partido:** PSD

**Aniversário:** 25/3

**Mandato:** 9º (1991-1994, 1995-1998, 1999-2002, 2003-2006, 2007-2010, 2011-2014, 2015-2018, 2019-2022 e 2023-2026)

**Profissão:** médico

**Religião:** católica

**Domicílio eleitoral:** Fortaleza

**Base eleitoral:** Aquiraz, Beberibe, Eusébio, Fortaleza, Itaitinga, Itapipoca, Jaguaruana e Tabuleiro do Norte.

**Votos na última eleição:** 36.880

**Gabinete:** 111

☎ (85) 3277 2528 / 3277 2892

✉ depfernandohugo@gmail.com

📘 fb.com/deputadofernandohugo

📷 @deputadofernandohugo

🐦 @fernandohugodep



FERNANDO SANTANA

**Perfil:** é especialista em Gestão Pública, Licitação e Direito Administrativo, com MBA em Gestão e Governança Pública. Trabalhou como consultor empresarial no Ceará e em outros estados do Nordeste. Iniciou a carreira na militância política aos 18 anos; foi secretário de Esportes e Juventude e secretário de governo de Barbalha, além de coordenador da campanha eleitoral de Camilo Santana, em 2014. Posteriormente, assumiu o cargo de secretário-adjunto do gabinete do governador. Foi deputado estadual em 2018 e 1º vice-presidente da Mesa Diretora da Assembleia Legislativa do Ceará (2019-2022 e 2021-2022). No pleito de 2022, foi reeleito deputado estadual e ocupa novamente o cargo de 1º vice-presidente da Mesa Diretora.

**Partido:** PT

**Aniversário:** 5/1

**Mandato:** 2º

**Profissão:** administrador

**Religião:** católica

**Domicílio eleitoral:** Juazeiro do Norte

**Base eleitoral:** Aurora, Barbalha, Campos Sales, Crato, Fortaleza, Jardim, Juazeiro do Norte, Mauriti, Missão Velha e Santana do Cariri.

**Votos na última eleição:** 111.639

**Gabinete:** 518

☎ (85) 3277 2645

✉ fernando.santana@al.ce.gov.br

📘 facebook.com/ndosantanace

📷 @fernandomstsantana



FIRMO CAMURÇA

**Perfil:** é advogado e filho de Wilson Camurça e Agacil de Almeida Camurça, ex-líderes políticos do Distrito de Mucunã, em Maracanaú. Iniciou sua carreira política em 1988, quando foi eleito vereador e foi reeleito em 1992, 1996 e 2000 para a Câmara Municipal de Maracanaú, onde ocupou a presidência por dois mandatos. Em 2004, foi eleito vice-prefeito de Maracanaú ao lado do então prefeito Roberto Pessoa. Em 2008, foi reeleito vice-prefeito. Em 2012, foi eleito prefeito de Maracanaú com 73,1% dos votos válidos. Em 2016, foi reeleito para o mandato 2017-2020.

**Partido:** União

**Aniversário:** 1º/3

**Mandato:** 1º (2023-2026)

**Profissão:** advogado

**Religião:** católica

**Domicílio eleitoral:** Maracanaú

**Base eleitoral:** Canindé, Capistrano, Caucaia, Fortaleza, Ibareta, Madalena, Maracanaú, Maranguape, Pacatuba, Redenção e Ubajara.

**Votos na última eleição:** 57.836

**Gabinete:** 305

☎ (85) 3277 2552

✉ dep.firmocamurca@al.ce.gov.br

📘 fb.com/firmocamurcaoficial

📷 @firmocamurca

🐦 @firmo\_oficial



GABRIELLA AGUIAR

**Perfil:** é filha do ex-vice-governador Domingos Filho (PSD) e da atual prefeita de Tauá (CE), Patrícia Aguiar (PSD). É médica geriatra. Vem de uma família com influência política na região dos Inhamuns. É irmã do deputado federal Domingos Neto, reeleito pela quarta vez para a Câmara Federal.

**Partido:** PSD

**Aniversário:** 8/3

**Mandato:** 1º (2023-2026)

**Profissão:** médica

**Religião:** católica

**Domicílio eleitoral:** Fortaleza

**Base eleitoral:** Aiuaba, Arneiroz, Banabuiú, Boa Viagem, Independência, Parambu, Quiterianópolis, Tauá e Tianguá

**Votos na última eleição:** 83.128

**Gabinete:** 317

☎ (85) 3277 2666

✉ dep.gabriellaaguiar@al.ce.gov.br

📘 facebook.com/GabriellaPequenoAguiar

📷 @gabriellaaguiarce



GUILHERME LANDIM

**Perfil:** formado em Medicina pela Faculdade de Medicina Estácio de Juazeiro do Norte (Estácio FMJ). Foi o deputado mais votado em 12 municípios do Ceará. Filho do deputado Welington Landim (morreu em 2015) e de Gislaïne Landim, ex-deputada estadual e atual prefeita de Brejo Santo. Foi eleito prefeito de Brejo Santo por duas vezes e está no segundo mandato como deputado estadual na Assembleia Legislativa do Estado do Ceará (Alece), onde preside a Comissão de Proteção Social e Saúde e é o vice-presidente da comissão de Defesa do Consumidor.

**Partido:** PDT

**Aniversário:** 25/6

**Mandato:** 2º (2019-2022, 2023-2026)

**Profissão:** médico

**Religião:** católica

**Domicílio eleitoral:** Brejo Santo

**Base eleitoral:** Abaiara, Altaneira, Baixo, Barro, Brejo Santo, Caririçu, Cedro, Fortaleza, Icó, Jardim, Jati, Juazeiro do Norte, Jucás, Mauriti, Milagres, Missão Velha, Penaforte, Porteiras, Tarrafas e Várzea Alegre.

**Votos na última eleição:** 76.726

**Gabinete:** 319

☎ (85) 3277 2920 / 3277 2919

✉ guilherme.landim@al.ce.gov.br

📘 facebook.com/deputadoguilhermelandim

📷 @deputadoguilhermelandim



JEOVÁ MOTA

**Perfil:** iniciou sua trajetória política em Tamboril (CE), onde assumiu a gestão da Secretaria Municipal de Educação, em 1989. Foi vice-prefeito em duas gestões (1993-1996 e 2001-2004) e prefeito por dois mandatos consecutivos (2005-2008 e 2009-2012) em Tamboril. Foi eleito deputado estadual nas eleições de 2014 e, em 2015, assumiu a Secretaria do Esporte do Estado (Sesporte), atual Secretaria do Esporte e Juventude (Sejuv), onde ficou até novembro de 2016. Está em seu terceiro mandato como deputado estadual.

**Partido:** PDT

**Aniversário:** 19/12

**Mandato:** 3º (2015-2018, 2019-2022 e 2023-2026)

**Profissão:** empresário

**Religião:** católica

**Domicílio eleitoral:** Tamboril

**Base eleitoral:** Catunda, Crateús, Independência, Ipaporanga, Ipueiras, Monsenhor Tabosa, Nova Russas e Tamboril.

**Votos na última eleição:** 68.881

**Gabinete:** 510

☎ (85) 3277 2795 / 3277 2851

✉ jeova.mota@al.ce.gov.br

📘 facebook.com/deputadojeovamota

📷 @deputadojeovamota



JÔ FARIAS

**Perfil:** é casada com o ex-deputado estadual e atual prefeito de Horizonte Nezinho Farias. Foi secretária de Assistência Social, secretária de Articulação Institucional e Política e vereadora do município. Foi presidente da Associação para Desenvolvimento dos Municípios do Estado do Ceará (APDMCE), integrou o Fórum Estadual de Prevenção e Erradicação do Trabalho Infantil (Feeti), o Comitê de Aleitamento Materno e o Conselho Estadual dos Direitos do Idoso.

**Partido:** PT

**Aniversário:** 30/11

**Mandato:** 1º (2023-2026)

**Profissão:** autônoma

**Religião:** católica

**Domicílio eleitoral:** Horizonte

**Base eleitoral:** Banabuiú, Canindé, Cascavel, Chorozinho, Fortaleza, General Sampaio, Horizonte, Pacajus, Pentecoste e Quixadá.

**Votos na última eleição:** 47.816

**Gabinete:** 312

☎ (85) 3277 2743 / 3277 2586

✉ dep.jofarias@al.ce.gov.br

📘 fb.com/jofarias

📷 @jofarias



JOÃO JAIME

**Perfil:** foi vereador de Acaraú (CE) e vem de uma tradicional família de políticos da região. Participou dos sucessivos governos do PSDB no Ceará. No segundo mandato de Tasso Jereissati, foi chefe de gabinete do governador durante oito anos. Saiu desse cargo para disputar a eleição de 2002, na qual foi eleito deputado estadual, e seguiu sendo reeleito desde então. Integra a mesa diretora na Assembleia como 3º secretário.

**Partido:** PP

**Aniversário:** 10/11

**Mandato:** 6º (2003-2006, 2007-2010, 2011-2014, 2015-2018, 2019-2022 e 2023-2026)

**Profissão:** empresário

**Religião:** católica

**Domicílio eleitoral:** Fortaleza

**Base eleitoral:** Acaraú, Apuiarés, Camocim, Canindé, Caridade, Cruz, Fortaleza, Hidrolândia, Ipueiras, Itarema, Itatira, Jijoca de Jericoacoara, Miráima, Paramoti, Pereiro, Santana do Cariri, Tejuçuoca, Tianguá, Trairi, Umirim e Viçosa do Ceará.

**Votos na última eleição:** 76.053

**Gabinete:** 516

☎ (85) 3277 2566 / 3277 2567

✉ joaojaime@al.ce.gov.br

📘 facebook.com/Dep.JoaoJaime

📷 @depjoaojaime





#### JULIANA LUCENA

**Perfil:** afirma defender o protagonismo feminino e a educação inclusiva para crianças e jovens autistas. Define-se como representante do Vale do Jaguaribe na Assembleia Legislativa (Alece) e a “voz da mulher e do homem do campo”. É 2ª secretária na Mesa Diretora do Poder.

**Partido:** PT

**Aniversário:** 10/4

**Mandato:** 1º (2023-2026)

**Profissão:** advogada

**Religião:** católica

**Domicílio eleitoral:** Limoeiro do Norte

**Base eleitoral:** Alto Santo, Ereré, Iracema, Jaguaratama, Jaguaribara, Jaguaribe, Jaguaruana, Limoeiro do Norte, Morada Nova, Palhano, Pereiro, Pindoretama, Potiretama, Quixeré, Russas e Tabuleiro do Norte.

**Votos na última eleição:** 45.474

**Gabinete:** 205

☎ (85) 3277 2588

✉ dep.julianalucena@al.ce.gov.br

📘 fb.com/JulianahLucena

📷 @julianalucena



#### LARISSA GASPAR

**Perfil:** é advogada, servidora pública municipal e afirma ser feminista e defensora dos direitos humanos e dos animais. Foi coordenadora da Casa Abrigo Margarida Alves e coordenadora de Políticas para as Mulheres de Fortaleza. Integrou o Conselho da Mulher de Fortaleza e o Conselho do Instituto Maria da Penha. Fez parte do Centro Acadêmico de Direito e do Diretório Central dos Estudantes da Universidade de Fortaleza (Unifor). Foi candidata a deputada estadual nas eleições de 2014. Em 2016, foi eleita vereadora de Fortaleza sendo reeleita para um segundo mandato como a vereadora mais votada do Partido dos Trabalhadores (PT). Presidiu a Comissão de Direitos Humanos da Câmara Municipal por três biênios. Em 2022, foi eleita deputada estadual com 37.887 votos.

**Partido:** PT

**Aniversário:** 29/8

**Mandato:** 1º (2023-2026)

**Profissão:** advogada

**Religião:** plurirreligiosa

**Domicílio eleitoral:** Fortaleza

**Base eleitoral:** Fortaleza

**Votos na última eleição:** 37.887

**Gabinete:** 313

☎ (85) 3277 2972 / 3277 2973

✉ dep.larissagaspar@al.ce.gov.br

📘 fb.com/larissagaspar

📷 @larissagaspar\_oficial

🐦 @Larissafgaspar



#### LEONARDO PINHEIRO

**Perfil:** foi candidato a deputado pela primeira vez em 2006, pelo Partido Humanista da Solidariedade (PHS), quando ficou na 2ª suplência. Assumiu como deputado por quatro meses, com licença do então deputado Francisco Caminha. Em 2010, foi eleito pelo Partido da República (PR), atual Partido Liberal (PL), e, em 2014, reeleito pelo Partido Social Democrático (PSD), ficando na 1ª suplência e sendo efetivado meses depois devido à morte de Wellington Landim.

**Partido:** PP

**Aniversário:** 15/7

**Mandato:** 4º (2011-2014, 2015-2018, 2019-2022 e 2023-2026)

**Profissão:** médico

**Religião:** católica

**Domicílio eleitoral:**

Morada Nova

**Base eleitoral:** Alto Santo, Banabuiú, Deputado Irapuan Pinheiro, Ereré, Fortaleza, Iracema, Jaguaribe, Jaguaribara, Milhã, Potiretama e Solonópole

**Votos na última eleição:** 56.059

**Gabinete:** 320

☎ (85) 3277 2928 / 3277 2548

✉ leonardopinheiro@al.ce.gov.br

📘 fb.com/leonardopinheiroce

📷 @leonardopinheiroce



#### LIA GOMES

**Perfil:** é irmã do engenheiro Lúcio e dos políticos Cid, Ciro e Ivo Ferreira Gomes. É médica pela Universidade Federal do Ceará (UFC), com atuação em Dermatologia Estética. Em 2019, foi nomeada secretária-executiva de Justiça, Cidadania e Direitos Humanos da Secretaria da Proteção Social, Justiça, Cidadania, Mulheres e Direitos Humanos (SPS). Criou o Programa de Proteção Provisória (PPPro) – para pessoas ameaçadas de morte –, o Sistema Estadual de Proteção a Pessoas do Estado do Ceará (SEPP), além de ter atualizado a Política Estadual da Pessoa Idosa do Ceará, inaugurado quatro estações do Praia Acessível e implementado o Centro Estadual de Referência LGBT+ Thina Rodrigues. Conquistou o Prêmio Inovare 2020 com a Campanha Ceará sem Racismo e o selo MigraCidades, por dois anos consecutivos (2020 e 2021), pela política de atenção ao migrante.

**Partido:** PDT

**Aniversário:** 12/1

**Mandato:** 1º (2023-2026)

**Profissão:** médica

**Religião:** católica

**Domicílio eleitoral:** Sobral

**Base eleitoral:** Alcântaras, Cariré, Caucaia, Coreaú, Forquilha, Fortaleza, Jijoca de Jericoacoara, Meruoca, Pires Ferreira, Reriutaba, Sobral e Varjota.

**Votos na última eleição:** 67.000

**Gabinete:** 520

☎ (85) 3277 2890

✉ dep.liagomes@al.ce.gov.br

📘 fb.com/LiaGomesCE

📷 @liagomesce

🐦 @LiaGomesCE



#### LUANA RIBEIRO

**Perfil:** é casada com Tiago Ribeiro, atual prefeito de Cascavel. Por causa do diagnóstico do filho com autismo, afirma ter iniciado luta em prol das crianças com o transtorno. No município de Cascavel, como primeira-dama, afirma ter idealizado projetos como a construção da Primeira Unidade de Convivência do Autista (UCA) do Estado do Ceará e a criação da Semana de Conscientização do Autismo do município de Cascavel.

**Partido:** Cidadania

**Aniversário:** 9/2

**Mandato:** 1º (2023-2026)

**Profissão:** empresária

**Religião:** católica

**Domicílio eleitoral:** Cascavel

**Base eleitoral:** Cascavel

**Votos na última eleição:** 51.548

**Gabinete:** 405

☎ (85) 3277 2884 / 3277 2886

✉ dep.luanaribeiro@al.ce.gov.br

📘 facebook.com/luanaribeiro

📷 @luanaribeiro.ce



#### LUCINILDO FROTA

**Perfil:** nasceu em Santana, no Amapá, e veio morar no Ceará aos 16 anos. É graduado em Estradas pela Escola Técnica Federal do Ceará –hoje Instituto Federal do Ceará (IFCE). Fundou a própria construtora. Foi eleito vereador em Maracanaú em 2004 e reeleito nos pleitos de 2008, 2012, 2016 e 2020. Chegou a ser presidente da Comissão de Constituição, Justiça e Redação Final (CCJ) em Maracanaú e, em 2017, foi líder do governo na Câmara. Em 2022, foi eleito deputado estadual, tornando-se o primeiro vereador de Maracanaú, no exercício do mandato, a conquistar uma vaga na Assembleia Legislativa do Ceará (Alece).

**Partido:** PMN

**Aniversário:** 23/1

**Mandato:** 1º (2023-2026)

**Profissão:** técnico em estradas

**Religião:** católica

**Domicílio eleitoral:** Maracanaú

**Base eleitoral:** Maracanaú, Fortaleza, Redenção, Aracoiaba, Maranguape e Canindé.

**Votos na última eleição:**

21.751 votos

**Gabinete:** 515

☎ 3277-2584

✉ dep.lucinildofrota@al.ce.gov.br

📘 Lucinildo Frota

📷 @lucinildofrota\_

🐦 @Lucinildo Frota



#### MARTA GONÇALVES

**Perfil:** é casada com o médico e prefeito de Eusébio (CE) Acilon Gonçalves e mãe do também médico, ex-deputado estadual e atual prefeito de Aquiraz, Bruno Gonçalves. É graduada em Matemática pela Universidade Estadual do Ceará (Uece) e tem pós-graduação em Tecnologia Educacional pela Universidade de Fortaleza (Unifor). No Eusébio, foi secretária de Obras, secretária de Desenvolvimento Social e assessora Especial de Políticas para Mulheres. Foi também assessora Especial de Políticas sobre Drogas da Prefeitura de Fortaleza. Em 2016, foi eleita vereadora de Fortaleza pelo Partido Ecológico Nacional (PEN) e, em 2022, eleita deputada estadual pelo Partido Liberal, sendo a terceira mais votada do Estado.

**Partido:** PL

**Aniversário:** 23/7

**Mandato:** 1º (2023-2026)

**Profissão:** professora

**Religião:** católica

**Domicílio eleitoral:** Aquiraz

**Base eleitoral:** Eusébio, Beberibe, Eusébio, Itaitinga, Maranguape e Pindoretama

**Votos na última**

**eleição:** 112.787

**Gabinete:** 310

☎ (85) 3277 2569

✉ dep.martagoncalves@al.ce.gov.br

📘 fb.com/martagoncalves.eusebio

📷 @depmartagoncalves



#### MISSIAS DIAS

**Perfil:** é o primeiro sem-terra assentado da reforma agrária a ocupar cadeira na Assembleia Legislativa do Ceará (Alece). É administrador de empresas pela parceria do Programa Nacional de Educação na Reforma Agrária (Pronera) com a Universidade Metodista de Minas Gerais. Afirma ter iniciado sua trajetória na militância quando seus pais ocuparam, com o Movimento dos Trabalhadores e das Trabalhadoras Rurais Sem Terra (MST), a fazenda Serrote, em Crateús. No final dos anos 1990, tornou-se dirigente do Movimento em Crateús e, nos anos 2000, integrou a Direção do Setor de Produção, Cooperação e Meio Ambiente do Movimento no Ceará. Presidiu a Cooperativa Central das Áreas de Reforma Agrária do Ceará (CCA). A partir de 2018, passou a compor a Executiva Nacional do Setor de Produção e a ficar responsável por acompanhar os estados do Nordeste e a Coordenação Nacional do MST.

**Partido:** PT

**Aniversário:** 8/1

**Mandato:** 1º (2023-2026)

**Profissão:** administrador

de empresas

**Religião:** cristã

**Domicílio eleitoral:** Crateús

**Base eleitoral:** Acaraú, Baturité, Canindé, Caucaia, Crateús, Fortaleza, Itapipoca, Juazeiro do Norte, Jucás, Madalena, Monsenhor Tabosa, Santana do Acaraú, Sobral e Quixeramobim.

**Votos na última eleição:** 44.843

**Gabinete:** 307

☎ (85) 3277 2653

✉ dep.missiasdias@al.ce.gov.br

📘 facebook.com/missiasdomst

📷 @missiasdomst

🐦 @missiasdomst





#### OSMAR BAQUIT

**Perfil:** iniciou carreira política como vice-prefeito de Quixadá (CE), sua cidade natal, em 1996. Foi líder do governo Beni Veras (2002-2003) e Lúcio Alcântara (2003-2006) e vice-líder no governo Tasso Jereissati (2002). Foi eleito deputado estadual no pleito de 1998. Atuou como secretário da Secretaria da Agricultura, Pesca e Aquicultura (Seapa), no primeiro governo de Camilo Santana (PT). Em março de 2018, filiou-se ao Partido Democrático Trabalhista (PDT). É o 2º vice-presidente na mesa diretora da Casa.

**Partido:** PDT  
**Aniversário:** 4/10  
**Mandato:** 7º (1999-2002, 2003-2006, 2007-2010, 2011-2014, 2015-2018, 2019-2022 e 2023-2026)  
**Profissão:** empresário  
**Religião:** católica  
**Domicílio eleitoral:** Quixadá  
**Base eleitoral:** Aquiraz, Boa Viagem, Barro, Crato, Ibaretama, Irauçuba, Itaiçaba, Itapiúna, Missão Velha, Mombaça, Pedra Branca, Pereiro, Piquet Carneiro, Quixadá, Quixeramobim e Uruburetama.  
**Votos na última eleição:** 79.769  
**Gabinete:** 505  
☎ (85) 3277 2953 / 3277 2975  
✉ osmar.baquit@al.ce.gov.br  
📘 facebook.com/osmar.baquit.1  
📷 @osmarbaquit  
🐦 @osmarbaquit\_



#### QUEIROZ FILHO

**Perfil:** formado em Direito pela Universidade de Fortaleza (Unifor). Eleito deputado estadual pela primeira vez em 2018, foi presidente da Comissão de Educação da Casa durante quatro anos. Na atual legislatura, foi eleito presidente da Comissão de Juventude para o biênio 2023-2024. Anteriormente, foi assessor parlamentar e chefe de gabinete da presidência da Assembleia Legislativa do Ceará (Alece) durante a gestão do ex-presidente da Casa, Roberto Cláudio, ao qual ainda é bastante ligado. Em 2013, passou a exercer a chefia de gabinete da Prefeitura de Fortaleza, cargo que ocupou por cinco anos.

**Partido:** PDT  
**Aniversário:** 12/8  
**Mandato:** 2º (2019-2022 e 2023-2026)  
**Profissão:** advogado  
**Religião:** católica  
**Domicílio eleitoral:** Fortaleza  
**Base eleitoral:** Catunda, Crateús, Forquilha, Fortaleza, Guaiúba, Monsenhor Tabosa, Senador Pompeu, Sobral, Tianguá, Umirim e Viçosa do Ceará.  
**Votos na última eleição:** 64.374  
**Gabinete:** 507  
☎ (85) 3277 2741 / 3277 2740  
✉ queiroz.filho@al.ce.gov.br  
📘 facebook.com/queirozmfilho  
📷 @queirozmfilho  
🐦 @queirozmfilho



#### RENATO ROSENO

**Perfil:** foi candidato ao Governo do Ceará em 2006 e à Prefeitura de Fortaleza em 2008, 2012 e 2020. Em 2010, candidatou-se a deputado federal, tendo sido o segundo mais votado em Fortaleza e o nono no Ceará, mas não conseguiu a vaga devido às regras do coeficiente eleitoral. Em 2014, foi o terceiro mais votado da Capital para o cargo de deputado estadual e o 18º do Estado, sendo eleito o primeiro parlamentar do Psol na Assembleia Legislativa do Ceará (Alece). Em 2018, foi reeleito com mais de 74 mil votos, alcançando a 14ª maior votação do Estado – em Fortaleza, foi o segundo deputado estadual mais votado. É o presidente da Comissão de Direitos Humanos e Cidadania (2019-2021), membro do Comitê Estadual de Prevenção e Combate à Tortura, membro do Conselho Estadual de Direitos Humanos, presidente do Comitê de Prevenção e Combate à Violência da Alece.

**Partido:** Psol  
**Aniversário:** 18/12  
**Mandato:** 3º (2015-2018, 2019-2022 e 2023-2026)  
**Profissão:** advogado e servidor público federal  
**Religião:** cristã  
**Domicílio eleitoral:** Fortaleza  
**Base eleitoral:** Fortaleza  
**Votos na última eleição:** 83.062  
**Gabinete:** 314  
☎ (85) 3277 2830 / 3277 2792  
✉ contato@renatoroseno.com.br  
📘 facebook.com/RenatoRoseno50  
📷 @renatoroseno  
🐦 @renatoroseno



#### ROMEU ALDIGUERI

**Perfil:** é advogado formado pela Universidade Federal do Ceará (UFC). Foi superintendente do Instituto Brasileiro do Meio Ambiente e dos Recursos Naturais Renováveis (Ibama) no Ceará e presidente Regional do Ibama no Nordeste brasileiro. Também geriu a Superintendência Estadual do Meio Ambiente (Semace) de 2003 a 2006. Ex-prefeito de Granja (CE), foi o 6º deputado mais votado no Estado nas eleições de 2018 e o 5º mais votado em 2020. É atual líder do Governo na Assembleia Legislativa do Ceará (Alece).

**Partido:** PDT  
**Aniversário:** 14/9  
**Mandato:** 2º (2019-2022, 2023-2026)  
**Profissão:** advogado  
**Religião:** católica  
**Domicílio eleitoral:** Granja  
**Base eleitoral:** Acaraú, Barroquinha, Camocim, Chaval, Coreaú, Granja, Itarema, Marco, Martinópolis, Tianguá e Uruoca.  
**Votos na última eleição:** 90.399  
**Gabinete:** 316  
☎ (85) 3277 2558 / 3277 2559  
✉ dep.romeualdigueri@al.ce.gov.br / dep.romeualdigueri@gmail.com  
📘 facebook.com/RomeuAldigueriOficial  
📷 @romeualdiguerioficial  
🐦 @deputadoromeu



#### SARGENTO REGINAURO

**Perfil:** é bombeiro militar há 28 anos, professor de Educação Física, mestre em Educação (UFC), ator e diretor de teatro, além de vereador de Fortaleza. Disputou as eleições de 2016 para vereador pelo Partido da República (PR), mas em fevereiro de 2019 assumiu a cadeira de vereador que era do Soldado Noélio. Afirmar ter apresentado mais de 20 propostas de combate à pandemia de Covid-19 e proposto mais de 140 matérias, inclusive a CPI dos Respiradores.

**Partido:** União Brasil (UB)  
**Aniversário:** 2/4  
**Mandato:** 1º (2023-2026)  
**Profissão:** bombeiro militar, professor, ator e diretor de teatro.  
**Religião:** espírita  
**Domicílio eleitoral:** Fortaleza  
**Base eleitoral:** Canindé, Caucaia, Fortaleza, Itapipoca e Maracanaú  
**Votos na última eleição:** 41.635  
**Gabinete:** 302  
☎ (85) 3277 2995  
✉ dep.sargentoreginauro@al.ce.gov.br  
📘 facebook.com/reginaurosousaoficial  
📷 @sargentoreginauro



#### SÉRGIO AGUIAR

**Perfil:** ingressou na vida pública aos 20 anos quando foi eleito vereador. Venceu as eleições de 1996 e 2000 para prefeito de Camocim (CE). Disputou a eleição de 2006 no lugar do pai, Francisco Aguiar, que chegou a presidir a Assembleia Legislativa do Estado do Ceará (Alece) no biênio 1993-1994. É de linhagem política tradicional de Camocim. Nas eleições de 2022, foi o 5º deputado mais votado do Ceará.

**Partido:** PDT  
**Aniversário:** 31/1  
**Mandato:** 5º (2007-2010, 2011-2014, 2015-2018, 2019-2022 e 2023-2026)  
**Profissão:** advogado, administrador de empresas e economista  
**Religião:** católica  
**Domicílio eleitoral:** Camocim  
**Base eleitoral:** Alcântaras, Barroquinha, Beberibe, Bela Cruz, Camocim, Chaval, Cruz, Fortaleza, Frecheirinha, Granja, Ipu, Jijoca de Jericoacoara, Martinópolis, Morrinhos, Pindoretama, Tianguá e Uruoca.  
**Votos na última eleição:** 97.522  
**Gabinete:** 519  
☎ (85) 3277 2978 / 3277 2979 / 3277 2511  
✉ dep.sergioaguiar@al.ce.gov.br / dep.sergioaguiar@gmail.com  
📘 facebook.com/depsergioaguiar  
📷 @depsergioaguiar



#### STUART CASTRO

**Perfil:** cursou Engenharia Civil e tem especialização em Limpeza Urbana, além de ser empresário do ramo de Engenharia e Prestação de Serviços. Stuart afirma defender as bandeiras do desenvolvimento do agronegócio, diminuição das desigualdades e turismo sustentável como fonte de renda e de empregos. Ainda deputado eleito, Stuart foi preso em desdobramento de operação que investigou supostas fraudes em contratos com a Prefeitura de Itaiçaba. Ele era dono de empresa de limpeza pública.

**Partido:** Avante  
**Aniversário:** 30/11  
**Mandato:** 1º (2023 a 2026)  
**Profissão:** engenheiro e empresário  
**Religião:** católica  
**Domicílio eleitoral:** Mulungu  
**Base eleitoral:** Acaraú, Caucaia, Fortaleza, Juazeiro do Norte, Maracanaú, Mulungu, Nova Russas, Pacajus, Pacatuba, São Benedito e São Luís do Curu  
**Votos na última eleição:** 17.243  
**Gabinete:** 112  
☎ (85) 3277 2655 / (85) 99777 0222  
✉ dep.stuartcastro@al.ce.gov.br  
📘 Stuart Castro farias lima  
📷 @stuartcastro  
🐦 @Stuartcastro



LICENCIADOS



**JÚLIO CÉSAR**  
Licenciou-se por motivo pessoal em 27/6/2023 durante 120 dias.



**MOISÉS BRAZ**  
Licenciou-se para assumir a Secretaria do Desenvolvimento Agrário (SDA).



**ZEZINHO ALBUQUERQUE**  
Licenciou-se para assumir a Secretaria das Cidades.



**ALMIR BIÉ**  
**Perfil:** é natural de Boa Viagem (CE), no Sertão de Canindé. Filho do agricultor Antônio Gomes Mesquita da Silva e Lucimar Alexandre Bié da Silva. Afirma que tem a agricultura e o comércio como grandes paixões. Foi prefeito de Itatira (CE), também no Sertão de Canindé, por quatro mandatos. Assumiu cadeira na Assembleia Legislativa do Ceará (Alece) na vaga de Zezinho Albuquerque (PP), licenciado para assumir a Secretaria das Cidades (SCidades).  
**Partido:** PP  
**Aniversário:** 5/9  
**Mandato:** 1º (2023-2026)  
**Profissão:** empresário  
**Religião:** católica  
**Domicílio eleitoral:** Itatira  
**Base eleitoral:** Itatira, Canindé, Boa Viagem, Madalena, Pacujá, Santa Quitéria, Sertão Central  
**Votos na última eleição:** 35.510  
**Gabinete:** 508  
☎ 3257 2563  
✉ dep.antoniobie@al.ce.gov.br  
📍 Almir Bié  
📷 almirbiece



**LUCILVIO GIRÃO**  
Licenciou-se por motivo pessoal em 1/6/2023 durante 120 dias.



**ORIEL FILHO**  
Licenciou-se para assumir a Secretaria da Pesca e Agricultura.



**MARCOS SOBREIRA**  
Licenciou-se por motivo pessoal em 11/5/2023 durante 120 dias.



**SALMITO**  
Licenciou-se para assumir a Secretaria do Desenvolvimento Econômico (SDE) do Estado do Ceará.

SUPLENTE  
EM EXERCÍCIO



**ANTÔNIO GRANJA**  
**Perfil:** é médico especialista em ginecologia e obstetrícia. Nasceu em Jaguaribara, onde foi prefeito em 1993. Ocupou a primeira secretaria da Assembleia Legislativa do Ceará (Alece), onde já presidiu as comissões de Constituição, Justiça e Redação, do Conselho de Ética, da Seguridade Social e Saúde, da Agricultura e Pecuária, Trabalho, de Defesa Social. Integrou as comissões de Meio Ambiente e Desenvolvimento do Semiárido, Orçamento, Finanças e Tributação e foi ouvidor do Conselho de Ética. Afirma levantar bandeiras em defesa da saúde pública, do homem do campo (agricultura, pecuária e irrigação), da qualificação dos jovens e da geração de emprego e renda.  
**Partido:** PDT  
**Aniversário:** 28/4  
**Mandato:** 7º (1999-2002, 2003-2006, 2007-2010, 2011-2014, 2015-2018, 2019-2022 e 2023-2026)  
**Profissão:** médico  
**Religião:** católica  
**Domicílio eleitoral:** Jaguaribara  
**Base eleitoral:** Jaguaribe, Morada Nova, Jaguaretama, Jaguaribara, Alto Santo, Itapipoca, Jaguaruana, Limoeiro do Norte, Russas, Pereiro, Tabuleiro do Norte, São João do Jaguaribe, Palhano, Mombaça, entre outros  
**Votos na última eleição:** 49.581  
**Gabinete:** 306  
☎ (85) 3277 2576 / 3277 2577  
✉ antoniogranja@al.ce.gov.br  
📍 facebook.com/AntonioGranja  
📷 @deputadoantoniogranja



**BRUNO PEDROSA**  
**Perfil:** é advogado previdenciarista e empresário, além de deputado estadual no 2º mandato. Foi presidente da Comissão de Juventude e da Comissão de Fiscalização e Controle da Assembleia Legislativa. Preside a Frente Parlamentar das Energias Renováveis na Assembleia Legislativa do Ceará (Alece) e foi ouvidor parlamentar durante quatro anos.  
**Partido:** PDT  
**Aniversário:** 14/11  
**Mandato:** 3º (2015-2018, 2019-2022 e 2023-2026)  
**Profissão:** advogado e empresário  
**Religião:** católica  
**Domicílio eleitoral:** Nova Russas  
**Base eleitoral:** Aracoiaba, Ararendá, Baturité, Boa Viagem, Canindé, Catunda, Caucaia, Croatá, Fortaleza, Ipu, Ipueiras, Itapipoca, Juazeiro do Norte, Madalena, Nova Russas, Ocara, Poranga, Quixeramobim, Reriutaba, Santa Quitéria, São Benedito e Trairi.  
**Votos na última eleição:** 51.620  
**Gabinete:** 506  
☎ (85) 3277 2976 / 3277 2977  
✉ advbrunopedrosa@gmail.com  
📍 facebook.com/bruno.torquato.pedrosa  
📷 @\_brunopedrosa  
📷 @\_brunopedrosa



**GUILHERME BISMARCK**  
**Perfil:** é filho do prefeito de Aracati, Bismarck Maia (Podemos), e irmão do deputado federal Eduardo Bismarck (PDT). Começou a empreender aos 16 anos em shoppings de Brasília. É graduado em Publicidade e Propaganda pelo Centro Universitário IESB e tem MBA em Marketing (FGV Brasília) e em Gestão Pública (Unijaguaripe). Foi secretário da Casa Civil da Prefeitura Municipal do Aracati entre 2017 e 2023, gestor de Comunicação do Metrô Distrito Federal (Brasília) e coordenador de campanhas políticas em Aracati (CE) e em Brasília (DF). Também foi coordenador de Comunicação e Educação Ambiental da Fundação Trompowsky e diretor de criação da Agência Grão. Nas eleições de 2018, ficou na terceira suplência e, em maio de 2023, assumiu vaga com o pedido de licença do deputado estadual Marcos Sobreira (PDT).  
**Partido:** PDT  
**Aniversário:** 1º (2023-2026)  
**Profissão:** publicitário  
**Religião:** católica  
**Domicílio eleitoral:** Aracati  
**Base eleitoral:** Aracati, Fortim e Pacajus.  
**Votos na última eleição:** 37.673  
**Gabinete:** 303  
☎ (88) 99611 7307  
✉ guilherme.bismarck@al.ce.gov.br  
📍 facebook.com/gbismarck  
📷 @Guilhermebismarck  
📷 @depguibismarck



**GUILHERME SAMPAIO**  
**Perfil:** é formado em Ciências Contábeis pela Universidade Federal do Ceará (UFC), pós-graduado em Administração de Recursos Humanos pela Universidade Mogi das Cruzes, de São Paulo, e mestrando em Ciências Políticas pela Universidade de Lisboa. Foi diretor de uma instituição de ensino, em Fortaleza, e é militante dos movimentos sociais. Foi eleito para seu quinto mandato como vereador em 2020. Em 2015, Guilherme Sampaio esteve licenciado por 13 meses do mandato de vereador de Fortaleza para assumir como secretário da Cultura do Estado do Ceará, retornando à Câmara no ano seguinte. É suplente do deputado Júlio Cesar Filho (Julinho).  
**Partido:** PT  
**Aniversário:** 16/12  
**Mandato:** 1º (2023-2026)  
**Profissão:** contabilista e educador  
**Religião:** católica  
**Domicílio eleitoral:** Fortaleza  
**Base eleitoral:** Cascavel, Caucaia, Fortaleza, Maracanaú e Tabuleiro do Norte  
**Votos na última eleição:** 36.063  
**Gabinete:** 113  
☎ (85) 3277 2970  
✉ dep.guilhermesampaio@al.ce.gov.br  
📍 Guilherme Sampaio  
📷 @verguilherme  
📷 @VerGuilherme





SIMÃO PEDRO

**Perfil:** é filho de Luiz Moreira Pequeno e Tereza Cristina Alves Pequeno, ambos ex-prefeitos de Orós. É graduado em Administração de Empresas e, em 2004, fundou a empresa Arroz e Açúcar Simão, na cidade de Tauá. Foi prefeito de Orós por dois mandatos consecutivos (2013-2016 e 2017-2020). Durante a gestão, assumiu a presidência do Consórcio Público de Saúde da Microrregião do Vale do Salgado. Diz manter seu envolvimento em projetos empresariais e sociais, buscando oportunidades de investimento e desenvolvimento econômico para a região.

**Partido:** PSD

**Aniversário:** 12/8

**Mandato:** 1º (2023-2026)

**Profissão:** administrador de empresas

**Religião:** cristã

**Domicílio eleitoral:** Orós

**Base eleitoral:** Orós, Solonópole, Fortaleza, Caucaia, Milagres, Guaramiranga, Icó, Deputado Irapuan Pinheiro, Tauá, Quixeré, Limoeiro do Norte, Pacoti, Arneiroz, Palhano e Cariús.

**Votos na última eleição:** 35.414

**Gabinete:** 301

(85) 3277 2674 / 3277 2675

dep.simaopedro@al.ce.gov.br

facebook.com/simaopedroapequeno

@simaopedroapequeno



NIZO COSTA

**Perfil:** em 2014, foi candidato a deputado estadual pelo Partido Social Democrata Cristão (PSDC), atual Democracia Cristã (DC). Assumiu cadeira no legislativo cearense como suplente em 2015. Em 2017, também foi suplente por 120 dias, durante licença de Júlio César Filho (na época, filiado ao PDT). Em 2016, foi candidato a prefeito de Cariús e empatou com o atual prefeito, Iran Fernandes (venceu o pleito pelo critério de idade). Afirma militar pela educação e direitos das mulheres, e foi o autor da lei que institui o dia 24 de outubro como o “Dia do Combate ao Feminicídio no Ceará”.

**Partido:** PT

**Aniversário:** 12/12

**Mandato:** 2º (2023-2026)

**Profissão:** empresário

**Religião:** católica

**Domicílio eleitoral:** Cariús

**Base eleitoral:** Acopiara, Assaré, Caridade, Cariús, Fortaleza, Iguatu, Porteiras, Saboeiro, Tarrafas e Várzea Alegre.

**Votos na última eleição:** 37.110 votos

**Gabinete:** 513

(85) 3277 2650 / 3277 2651

gabdeputadonizo@gmail.com

facebook.com/NizoCostaOficial

@deputadonizocosta

EX-PRESIDENTES DA ALECE

1835-1837 / 1846-1847	Joaquim José Barbosa †
1838-1839	João Facundo de Castro Menezes †
1840-1841 / 1844-1845	Miguel Fernandes Vieira †
1843	Frutuoso Dias Ribeiro †
1848-1849	Tristão de Alencar Araripe †
1850-1851	Domingos José Nogueira Jaguaribe †
1852	Manuel Teófilo Gaspar de Oliveira †
1853-1854	José Pio Machado †
1855	Pedro Pereira da Silva Guimarães †
1856-1857	Manuel Franco Fernandes Vieira †
1858-1861	Justino Domingues da Silva †
1862 / 1870-1871	Gonçalo Batista Vieira †
1863 / 1872-1877	Francisco Xavier Nogueira †
1864-1865	Hipólito Cassiano Pamplona †
1866	Francisco Correia de Carvalho e Silva †
1867-1868	Antonino Pereira de Alencar †
1869	Antônio Joaquim Rodrigues Junior †
1878-1880	José Pompeu de Albuquerque Cavalcante †
1881	Helvécio da Silva Monte †
1882	José Antônio da Justa †
1883	João Antônio do Nascimento e Sá †
1884-1885	Antero José de Lima †
1886	José Teixeira da Graça †
1887	João Paulino de Barros Leal †
1888 / 1900-1912	Belisário Cícero Alexandrino †
1888-1889	Luiz de Souza Leitão †
1888-1889	Diogo Gomes Parente †
1891	José Joaquim Domingues Carneiro †
1892-1893	Antônio Pinto Nogueira Accioly †
1892 / 1898-1899	Gonçalo de Almeida Souto †
1894-1897	Carlos Felipe Rabelo de Miranda †
1900-1912	Belisário Cícero Alexandrino †
1913	Francisco Ferreira Antero †
1914	Floro Bartolomeu da Costa †
1915-1919	Tibúrcio Gonçalves de Paula †
1919	Alfredo Dutra de Souza †
1920	Antônio Botelho de Souza †
1921	Rubens Monte †
1922-1923	José Lino da Justa †
1924-1925	Francisco de Paula Guimarães †
1926-1929	Eduardo Henrique Girão †

1930	João Otávio Lobo †
1953-1957	César Cals de Oliveira †
1947-1949	Joaquim Bastos Gonçalves †
1950	Amadeu Furtado †
1951	Péricles Moreira da Rocha †
1951 / 1953	Raimundo Ivan Barroso de Oliveira †
1952 / 1954	Francisco Ferreira da Ponte †
1955 / 1958	Décio Teles Cartaxo †
1956	José Napoleão de Araújo †
1957	Edson da Mota Corrêa †
1959 / 1965 / 1973-1974	Almir Santos Pinto †
1960	Abelardo Gurgel Costa Lima †
1961 / 1968	Raimundo Gomes da Silva †
1962	José Pontes Neto †
1963-1964	Carlos Mauro Cabral Benevides
1966	Franklin Gondim Chaves †
1967 / 1971-1972	José Aduino Bezerra †
1969	Gonçalo Claudino Sales †
1970	Manoel de Castro Filho †
1975-1976	Alceu Vieira Coutinho †
1977-1978	Paulo Feijó de Sá e Benevides †
1979-1980 / 1983-1984	Aquiles Peres Mota †
1981-1982	Antônio dos Santos Soares Cavalcante
1985-1986	Francisco Castelo de Castro †
1987-1988	Antônio Gomes da Silva Câmara
1989-1990	Francisco Pinheiro Landim
1991-1992	Júlio Gonçalves Rêgo †
1993-1994	Francisco Paula Rocha Aguiar
1994-1995 (out a jan)	Arthur Silva Filho
1995-1996	Cid Ferreira Gomes
1996 (out a dez)	Moésio Loiola de Melo
1997-1998	Luiz Alberto Vidal Pontes
1999 (jan a fev)	Teodorico José de Menezes Neto
1999-2000 / 2001-2002	José Wellington Landim †
2003-2004 / 2005-2006	Marcos César Cals Oliveira
2007-2008 / 2009-2010	Domingos Gomes de Aguiar Filho
2010-2011 (dez a jan)	Gony Arruda
2011-2012	Roberto Cláudio Bezerra
2012-2013 (dez a jan) / 2019-2020	José Sarto Nogueira Moreira
2013-2014 / 2015-2016 / 2017-2018	José Jácome Carneiro Albuquerque (Zezinho Albuquerque)

Fonte: Assembleia Legislativa do Estado do Ceará (Alece).



# OS MAIS INFLUENTES DA BANCADA CEARENSE NO CONGRESSO NACIONAL

O deputado José Guimarães (PT) é o campeão do ranking de influência desta edição, entre os 22 deputados federais e três senadores do Ceará. O parlamentar conquistou nove votos dos colegas e, na pesquisa anterior do Anuário do Ceará, foi o 6º deputado federal mais votado no Ceará. O petista é o atual líder do Governo Lula (PT).

Em segundo lugar, está o senador Cid Gomes (PDT), com seis votos, cinco indicações a menos do que na pesquisa anterior. Cid já foi governador do Ceará por dois mandatos (2007-2010 e 2011-2014).

O terceiro lugar da pesquisa foi ocupado pelos deputados André Figueiredo (PDT), Luizianne Lins (PT), Mauro Benevides (PDT) e pela senadora Augusta Brito (PT), os quais receberam quatro votos cada.

Do quarto ao sexto lugar da pesquisa, 13 parlamentares foram lembrados pelos colegas.

Empatados na quarta posição do *ranking*, estão o deputado Moses Rodrigues (União) e o senador Eduardo Girão (Novo), com três votos cada um.

Com dois votos cada e ocupando o quinto lugar da pesquisa, estão os deputados André Fernandes (PL), Eduardo Bismarck (PDT), Eunício Oliveira (MDB) e José Airton (PT).

Os deputados Célio Studart (PSD), Danilo Forte (União), Domingos Neto (PSD), Fernanda Pessoa (União Brasil), Júnior Mano (PL), Leônidas Cristino (PDT), Luiz Gastão (PSD) e Yury do Paredão (sem partido) ocupam, juntos, a sexta posição da pesquisa com apenas um voto cada.

O levantamento dos votos foi realizado entre os 25 parlamentares, sendo 22 deputados federais e três senadores. Desses, cinco parlamentares não foram citados pelos colegas. Um senador e dois deputados optaram por não participar da pesquisa, dois deputados indicaram apenas dois nomes, e outros dois parlamentares votaram em apenas um nome. Um deputado se licenciou ao fim da pesquisa e a partir daí não pode mais receber votos. Até o fechamento do *ranking* de influência, três deputados não responderam.

A pesquisa foi realizada entre os dias 10 de maio e 8 de junho de 2023. Todos os 25 parlamentares foram convidados a indicar até três colegas que consideram influentes em suas Casas, não podendo votar em si nem nos licenciados. A votação é secreta.

## RANKING DE INFLUÊNCIA

RANKING	PARLAMENTAR	VOTOS
1º	José Guimarães	9
2º	Cid Gomes	6
3º	André Figueiredo	4
	Luizianne Lins	4
	Mauro Benevides	4
	Augusta Brito	4
4º	Moses Rodrigues	3
	Eduardo Girão	3
5º	André Fernandes	2
	Eduardo Bismarck	2
	José Airton	2
	Eunício Oliveira	2
6º	Célio Studart	1
	Danilo Forte	1
	Domingos Neto	1
	Júnior Mano	1
	Leônidas Cristino	1
	Luiz Gastão	1
	Yury do Paredão	1
	Fernanda Pessoa	1

# DEPUTADOS FEDERAIS



**AJ ALBUQUERQUE**  
**Perfil:** é um empresário e político brasileiro, filiado ao Progressistas (PP), no qual é presidente do partido no estado do Ceará e foi eleito (em abril de 2019) a vice-presidente nacional do partido. Bacharel em Direito pela Universidade de Fortaleza (Unifor), tem especialização em Gestão Pública e é mestrando em Ciências Políticas, ambos pela Universidade de Lisboa (ULisboa). Foi prefeito de Massapê e já exerceu o cargo de secretário da Regional 6 da Prefeitura de Fortaleza. É filho do deputado estadual Zezinho Albuquerque (PP), atual secretário das Cidades do Ceará, e irmão da prefeita de Massapê, Aline Albuquerque (PP).

**Partido:** PP  
**Aniversário:** 26/9  
**Mandato:** 2º (2019-2022 e 2023-2026)  
**Profissão:** empresário  
**Religião:** não respondeu  
**Domicílio eleitoral:** Massapê  
**Base eleitoral:** Aracoiaba, Graça, Fortaleza, Itatira, Jaguaretama, Jaguaruana, Martinópole, Massapê, Meruoca, Miraíma, Morada Nova, Morrinhos, Ocara, Pacujá, Potiretama, São Luís do Curu, Senador Sá, Tabuleiro do Norte e Trairi.  
**Votos na última eleição:** 132.319  
**Gabinete:** 708 - Anexo IV  
☎ (61) 3215 5708  
✉ dep.ajalbuquerque@camara.leg.br  
📧 @albuquerque.aj  
🐦 @albuquerque\_aj



**ANDRÉ FERNANDES**  
**Perfil:** o bolsonarista é graduado em Tecnologia e Marketing e bacharel em Ciência Política, ambos pelo Centro Universitário Internacional Uninter. É mestre em Gestão Pública pela Universidade Cruzeiro do Sul e em Direito Constitucional pela Unopar, com pós-graduação em Gestão Financeira e em Direito Constitucional. Cursa Relações Internacionais. Em 2018, foi o deputado estadual mais votado do Estado, com 109.742 votos, e, aos 20 anos, o mais jovem deputado estadual eleito do País. Nas eleições de 2022, conseguiu sua primeira eleição para deputado federal, quando recebeu 229.509 votos e foi o mais votado no Estado. Foi autor da proposta de Comissão Parlamentar Mista de Inquérito (CPMI) dos atos de 8 de janeiro em Brasília e também virou alvo de inquérito no STF por insuflar atos antidemocráticos. No fim de maio de 2023, a Polícia Federal concluiu que André Fernandes cometeu crime em publicações nas redes sociais sobre os ataques golpistas de 8 de janeiro.

**Partido:** PL  
**Aniversário:** 10/12  
**Mandato:** 1º (2023 - 2026)  
**Profissão:** estudante  
**Religião:** não respondeu  
**Domicílio eleitoral:** Fortaleza  
**Base eleitoral:** não respondeu  
**Votos na última eleição:** 229.509  
**Gabinete:** 578 – Anexo III  
☎ (61) 3215-5578  
✉ depandrefernandes@al.ce.gov.br  
📘 facebook.com/andrefernm  
📧 @andrefernm  
🐦 @andrefernm



**ANDRÉ FIGUEIREDO**  
**Perfil:** é formado em Economia e em Direito pela Universidade Federal do Ceará (UFC) e pós-graduado em Comércio Exterior pela Universidade de Fortaleza (Unifor). Está em seu quinto mandato como deputado federal pelo PDT do Ceará, tendo se licenciado de outubro de 2015 a maio de 2016 para exercer o cargo de ministro das Comunicações no governo Dilma. Foi subsecretário do Desenvolvimento Urbano e Meio Ambiente do Ceará, secretário do Esporte e Juventude do Estado e ocupou, entre 2007 e 2010, o cargo de secretário-executivo do antigo Ministério do Trabalho e Emprego (MTE).

**Partido:** PDT  
**Aniversário:** 10/11  
**Mandato:** 5º (2003-2007, 2011-2015, 2015-2019, 2019-2023 e 2023-2026)  
**Profissão:** advogado e economista  
**Religião:** católica  
**Domicílio eleitoral:** Fortaleza  
**Base eleitoral:** Fortaleza  
**Votos na última eleição:** 111.886  
**Gabinete:** 940 – Anexo IV  
☎ (61) 3215 5940  
✉ dep.andrefigueiredo@camara.leg.br  
📘 fb.com/DeputadoAndreFigueiredo  
📧 @depandrefigueiredo  
🐦 @andrept12



**CÉLIO STUDART**  
**Perfil:** é bacharel em Direito pela Universidade de Fortaleza (Unifor). Afirma ser ambientalista, idealizador do Movimento São Francisco (MSF) e fundador do Instituto Politizar, ONG de educação política. Em 2016, foi o vereador mais bem votado em Fortaleza, ao obter 38.278 votos. Já no pleito de 2018, foi o 2º deputado federal mais votado no Estado. Em 2022, conquistou a reeleição. Entre suas principais bandeiras de atuação, estão a causa animal e a defesa do meio ambiente e da enfermagem. Integrou o grupo técnico de Meio Ambiente no Gabinete de Transição do Governo Federal e preside a Frente Parlamentar em Defesa dos Animais na Câmara dos Deputados. Até o fechamento da edição, estava indicado para assumir a nova secretaria da Proteção Animal, criada pelo governador Elmano de Freitas (PT).

**Partido:** PSD  
**Aniversário:** 19/6  
**Mandato:** 2º (2019-2023 e 2023-2026)  
**Profissão:** advogado  
**Religião:** católica  
**Domicílio eleitoral:** Fortaleza  
**Base eleitoral:** Caucaia, Crato, Eusébio, Fortaleza, Juazeiro do Norte, Maracanaú, Pacatuba e Sobral.  
**Votos na última eleição:** 205.106  
**Gabinete:** 634 – Anexo IV  
☎ (61) 3215 5634  
✉ dep.celiostudart@camara.leg.br  
📘 fb.com/celio.studart  
📧 @celiostudart  
🐦 @CelioStudart





DANILO FORTE

**Perfil:** foi presidente da Fundação Nacional de Saúde (Funasa) de 2007 a março de 2010, secretário-geral do Diretório Central dos Estudantes (DCE) da Universidade Federal do Ceará (UFC), diretor da União Nacional dos Estudantes (UNE). Na Funasa, ele informa que trabalhou para garantir saneamento, abastecimento de água, construção de aterros sanitários e casas de alvenaria para o controle da doença de Chagas. Em seu terceiro mandato, atuou para destravar a regulamentação da produção de energia eólica em alto-mar, as chamadas “offshores”, e foi relator da PEC do Estado de Emergência (PEC 1/22), que aumentou o Auxílio Brasil e o Vale Gás. Também foi o autor da lei que limita cobrança de ICMS sobre combustíveis e energias para setores essenciais.

**Partido:** União

**Aniversário:** 1º/9

**Mandato:** 4º (2011-2015, 2015-2019, 2019-2023 e 2023-2026)

**Profissão:** advogado e engenheiro

**Religião:** católica

**Domicílio eleitoral:** Fortaleza

**Base eleitoral:** Aracoiaba, Canindé, Caucaia, Fortaleza, Irapuá, Itapajé, Tejuçuoca, São Gonçalo do Amarante, Solonópole, Jaguaribe, Jaguaribara, Jaguaratama, Mauriti

**Votos na última eleição:** 88.470

**Gabinete:** 219 – anexo IV

📞 (61) 3215 5219

🏠 dep.daniloforte@camara.leg.br

📘 fb.com/depdaniloforte

📷 @depdaniloforte

🐦 @DepDaniloForte



DAYANY BITTENCOURT

**Perfil:** é casada com o atual secretário da Saúde de Maracanaú, Capitão Wagner (União), e durante a campanha usou o nome “Dayany do Capitão”. Está em seu primeiro mandato como deputada federal e foi eleita com 54.526 votos. As principais pautas defendidas por ela são: direitos da mulher, dos idosos, dos animais, defesa à vida e à família e a inclusão social de pessoas com deficiência.

**Partido:** União

**Aniversário:** 13/9

**Mandato:** 1º (2023-2026)

**Profissão:** dona de casa

**Religião:** evangélica

**Domicílio eleitoral:** Fortaleza

**Base eleitoral:** Acopiara, Caucaia, Fortaleza, Maracanaú e Massapê

**Votos na última eleição:** 54.526

**Gabinete:** 711 – Anexo IV

📞 (61) 3215 5711

🏠 dep.dayanydocapitao@camara.leg.br

📘 fb.com/dayanydocapitao



DOMINGOS NETO

**Perfil:** é corregedor da Câmara dos Deputados e titular da cadeira 29 da Academia Brasileira de Direito. Na Câmara dos Deputados, foi relator do Orçamento 2020, líder do PSD, do Pros, presidente da Comissão de Desenvolvimento Urbano, presidente da Comissão de Integração Nacional e coordenador da bancada federal do Ceará por dois anos. Formado em Direito, é filho do ex-vice-governador do Ceará, Domingos Filho (PSD), e da prefeita de Tauá Patrícia Aguiar (PSD). Sua irmã, Gabriella Aguiar (PSD), foi eleita deputada estadual para o primeiro mandato.

**Partido:** PSD

**Aniversário:** 29/4

**Mandato:** 4º (2011-2015, 2015-2019, 2019-2023 e 2023-2026)

**Profissão:** advogado

**Religião:** católica

**Domicílio eleitoral:** Fortaleza

**Base eleitoral:** Alto Santo, Barreira, Capistrano, Ibareta, Jaguaribe, Jati, Jijoca de Jericoacoara, Lavras da Mangabeira, Orós, Pedra Branca, Quixadá, São João do Jaguaribe, Tauá, Tianguá, Umirim, Barroquinha, Choró, Icó, Paraipaba, Quixeramobim, Salitre, Santana do Acaraú, Tururu e Várzea Alegre.

**Votos na última eleição:** 175.074

**Gabinete:** 546 – Anexo IV

📞 (61) 3215 5546

🏠 dep.domingosneto@camara.leg.br

📘 fb.com/DomingosNetoCeara

📷 @domingosneto

🐦 @domingos\_netozaziel



DR. JAZIEL

**Perfil:** bolsonarista, é casado com a deputada estadual Dra. Silvana. Nasceu em Bitupitá, distrito de Barroquinha, e é médico. Foi vereador em Fortaleza em 2001 e deputado estadual, de 2003 a 2006. Foi pastor da Assembleia de Deus em Fortaleza. Eleito deputado federal em 2019, está em seu segundo mandato. Jaziel afirma que sua principal atuação política é a defesa à inviolabilidade de princípios cristãos, como “família da forma original da sua instituição” e defesa da vida.

**Partido:** PL

**Aniversário:** 3/5

**Mandato:** 2º (2019-2023 e 2023-2026)

**Profissão:** médico

**Religião:** evangélica

**Domicílio eleitoral:** Camocim

**Base eleitoral:** Caucaia, Fortaleza, Horizonte, Maracanaú, Maranguape, Morada Nova, Pacajus e Sobral.

**Votos na última eleição:** 79.358

**Gabinete:** 705 - Anexo IV

📞 (85) 99957 0164

🏠 deputadojaziel@gmail.com

📘 facebook.com/Dr.JazielPereira

📷 @drjaziel

🐦 @jaziel\_dr



EUNÍCIO OLIVEIRA

**Perfil:** filiado ao Movimento Democrático Brasileiro (MDB), foi senador do Ceará de 2011 a 2019 e presidente do Senado e do Congresso Nacional, de 2017 a 2019. Graduado em Administração e em Ciências Políticas pelo Centro Universitário de Brasília (Ceub), fundou e administrou empresas nos setores de transportes de valores, segurança privada e venda de alimentos. Uma delas é a Confederal Vigilância e Transportes de Valores. Eunício começou a sua política em 1998, ano no qual foi eleito para a Câmara dos Deputados. Depois, foi reeleito deputado federal em 2002 e 2006. Na Câmara, exerceu a função de líder da bancada do MDB. Em 2004, foi designado pelo presidente Luiz Inácio Lula da Silva como ministro das Comunicações e ocupou o cargo até 2006. Em 2010, foi eleito senador da República e, em 2017, foi eleito presidente do Senado. Nessa posição, ocupou a presidência da República em caráter interino.

**Partido:** MDB

**Aniversário:** 30/9

**Mandato:** 3º (2003-2007, 2007-2011, 2023-2026)

**Profissão:** empresário

**Religião:** católica

**Domicílio eleitoral:** Lavras da Mangabeira

**Base eleitoral:** Arneiroz, Barbalha, Barroquinha, Choró, Croatá, Ereré, Frecheirinha, Ipaporanga, Ipueiras, Itatira, Novo Oriente e Pires Ferreira.

**Votos na última eleição:** 188.289 votos

**Gabinete:** 5 - Ed. principal

📞 (61) 3215-5975

🏠 dep.euniciooliveira@camara.leg.br

📘 facebook.com/euniciooliveiraoficial

📷 instagram.com/euniciooliveira

🐦 twitter.com/eunicio



FERNANDA PESSOA

**Perfil:** formada em Administração de Empresas, começou a trabalhar nas empresas da família que formam o Grupo Emape, onde é diretora há 38 anos. É filha do prefeito de Maracanaú, Roberto Pessoa, e foi deputada estadual por três mandatos. Apresentou mais de 400 projetos de lei. Afirma ter como prioridade trabalhar pela geração de emprego e renda, assim como oportunidades de qualificação para as mulheres e homens do campo. É membro das comissões de Constituição e Justiça e de Cidadania (CCJC) e da Saúde. Diz fazer parte de várias frentes parlamentares, entre elas a defesa da mulher, combate ao câncer infantil e a que representa o agronegócio.

**Partido:** União Brasil

**Aniversário:** 8/6

**Mandato:** 1º (2023-2026)

**Profissão:** administradora de empresas

**Religião:** católica

**Domicílio eleitoral:** Maracanaú

**Base eleitoral:** Acarape, Antonina do Norte, Aracati, Araripe, Aratuba, Assaré, Banabuiú, Barbalha, Barreira, Baturité, Brejo Santo, Caucaia, Fortaleza, Guaiúba, Ibareta, Icapuí, Itapiúna, Itatira, Jucás, Maracanaú, Pacatuba, Palmácia, Paraipaba, São Luís do Curu, Tianguá e Várzea Alegre.

**Votos na última eleição:** 58.275

**Gabinete:** 315

📞 (85) 3277 2781

🏠 depfernandapessoa@al.ce.gov.br

📘 facebook.com/deputadafernandapessoa

📷 @deputadafernandapessoa



IDILVAN ALENCAR

**Perfil:** natural do Crato e criado em Nova Olinda, na região do Cariri cearense. É mestre em Gestão e Avaliação da Educação Pública pela Universidade Federal de Juiz de Fora (UFJF). Foi secretário-executivo e adjunto da Educação do Ceará de 2007 a 2014 e titular entre 2016 e 2018. Foi presidente do Fundo Nacional de Desenvolvimento da Educação (FNDE) de 2015 a 2016. Presidiu o Conselho Nacional de Secretários de Educação (Consed), em 2017. Em março de 2018, recebeu a Medalha da Ordem Nacional do Mérito Educativo, do Governo Federal. Foi o 5º deputado federal mais votado no Ceará nas eleições de 2022.

**Partido:** PDT

**Aniversário:** 23/9

**Mandato:** 2º (2019-2023 e 2023-2026)

**Profissão:** engenheiro civil

**Religião:** não definida

**Domicílio eleitoral:** Fortaleza

**Base eleitoral:** Assaré, Canindé, Caucaia, Cascavel, Crato, Fortaleza, Itapipoca, Juazeiro do Norte, Maranguape, Nova Olinda, Santana do Cariri e São Benedito.

**Votos na última eleição:** 187.433

**Gabinete:** 948 – Anexo IV

📞 (61) 3215 5948

🏠 dep.idilvanalencar@camara.leg.br

📘 facebook.com/idilvanoficial

📷 @idilvanalencar

🐦 @IdilvanAlencar



JOSÉ AIRTON

**Perfil:** é um dos fundadores do Partido dos Trabalhadores (PT) no Ceará, ao qual é filiado desde 1987. É formado em Engenharia Civil e em Direito pela Universidade de Fortaleza (Unifor). Foi vereador de Aracati e Fortaleza e o primeiro prefeito de Icapuí — município onde nasceu — por dois mandatos. Concorreu ao Governo do Estado por duas vezes, em 1998 e 2002. Na segunda tentativa, perdeu para o então tucano Lúcio Alcântara por apenas 3.047 votos. Em 2005, atuou como diretor da Agência Nacional de Transportes Terrestres (ANTT).

**Partido:** PT

**Aniversário:** 21/2

**Mandato:** 5º (2007-2011, 2011-2015, 2015-2019 e 2019-2023, 2023-2026)

**Profissão:** advogado e engenheiro civil

**Religião:** católica

**Domicílio eleitoral:** Aracati

**Base eleitoral:** Amontada, Aracati, Beberibe, Camocim, Fortaleza, Icapuí, Pentecoste, Pindoretama, Quixelô e Salitre.

**Votos na última eleição:** 82.274

**Gabinete:** 319 - Anexo IV

📞 (61) 3215 5319 / (85) 3262 7929

🏠 dep.joseairtonfelixcirilo@camara.leg.br

📘 facebook.com/Joseairtoncirilo

📷 @joseairtoncirilo

🐦 @JoseAirttonPT





**JOSÉ GUIMARÃES**

**Perfil:** participou da criação da Central Única dos Trabalhadores (CUT) no Ceará. Foi o quarto deputado mais votado no Ceará no pleito de 2018. Em 2014 e 2015, ocupou a 1ª colocação no *ranking* dos mais influentes da bancada cearense no Congresso Nacional, levantamento feito pelo Anuário do Ceará. Entre 2015 e 2016, exerceu a liderança do governo Dilma Rousseff (PT). Em 2017 e 2018, atuou como líder da Minoria e da Oposição, respectivamente, na Câmara dos Deputados. Em janeiro de 2020, foi eleito um dos novos vice-presidentes nacionais do PT e, em março do mesmo ano, escolhido como novo líder da Minoria da Câmara dos Deputados. Nas eleições de 2022, foi o 6º deputado federal mais votado no Ceará. O petista é o atual líder do governo Lula (PT).  
**Partido:** PT  
**Aniversário:** 13/2  
**Mandato:** 5º (2007-2011, 2011-2015, 2015-2019, 2019-2023 e 2023-2026)  
**Profissão:** advogado  
**Religião:** católica  
**Domicílio eleitoral:** Fortaleza  
**Base eleitoral:** Barbalha, Canindé, Crato, Fortaleza, Iguatu, Itapipoca, Juazeiro do Norte, Mauriti, Morada Nova e Quixeramobim.  
**Votos na última eleição:** 186.136  
**Gabinete:** 306 - Anexo IV  
☎ (61) 3215 5306 / (85) 3252 2740  
✉ dep.joseguimaraes@camara.leg.br  
🌐 www.guimaraes.org  
📘 facebook.com/guimaraes13pt  
📷 @dep\_guimaraes  
🐦 @guimaraes13PT



**JÚNIOR MANO**

**Perfil:** empresário e administrador de empresas. Iniciou carreira política em 2016, quando se tornou vice-prefeito de Nova Russas (CE), cidade natal dele. Em 2018, foi eleito deputado federal. Coordenador da bancada cearense, foi reeleito para o segundo mandato na Câmara dos Deputados como o segundo mais votado no Ceará. É casado com Giordanna Mano (PL), atual prefeita de Nova Russas (CE).  
**Partido:** PL  
**Aniversário:** 16/4  
**Mandato:** 2º (2019-2023 e 2023-2026)  
**Profissão:** empresário  
**Religião:** católica  
**Domicílio eleitoral:** Nova Russas  
**Base eleitoral:** Aquiraz, Ararendá, Caucaia, Crateús, Eusébio, Fortaleza, Hidrolândia, Ibicuitinga, Independência, Ipaporanga, Ipueiras, Maranguape, Monsenhor Tabosa, Nova Russas, Quiterianópolis e Tamboril.  
**Votos na última eleição:** 216.531  
**Gabinete:** 807 – Anexo IV  
☎ (61) 3215 5807  
✉ dep.juniormano@camara.leg.br  
📘 facebook.com/juniormanodep  
📷 @juniormanodep  
🐦 @JuniorManoDep



**LUIZ GASTÃO**

**Perfil:** está em seu primeiro mandato como deputado estadual. É empresário e presidente da Federação do Comércio de Bens, Serviços e Turismo do Ceará (Fecomércio-CE). Tem interlocução com petistas do Ceará, como o governador Elmano de Freitas (PT) e o ministro da Educação, Camilo Santana (PT). É formado em Gestão Comercial.  
**Partido:** PSD  
**Aniversário:** 19/8  
**Mandato:** 1º (2023-2026)  
**Profissão:** empresário  
**Religião:** católica  
**Domicílio eleitoral:** Fortaleza  
**Base eleitoral:** Fortaleza, Maracanaú e Juazeiro do Norte.  
**Votos na última eleição:** 96.537  
**Gabinete:** 709 – Anexo IV  
☎ (61) 3215 5709  
✉ dep.luizgastao@camara.leg.br  
📘 fb.com/LuizGastaoCE  
📷 @luizgastaoce  
🐦 @luizgastaoce



**LUIZIANNE LINS**

**Perfil:** foi a deputada federal mais votada em Fortaleza nas eleições de 2022 e 7ª deputada federal mais votada do Ceará, sendo a mulher mais bem votada do Estado. Foi prefeita de Fortaleza por dois mandatos (de 2005 a 2012), vereadora de Fortaleza (1996) e deputada estadual do Ceará (2002). Graduada em Jornalismo, é professora licenciada do curso de Comunicação Social da Universidade Federal do Ceará (UFC). Está na Câmara dos Deputados desde 2015.  
**Partido:** PT  
**Aniversário:** 18/11  
**Mandato:** 3º (2015-2019, 2019-2023 e 2023-2026)  
**Profissão:** jornalista e professora  
**Religião:** espiritualista  
**Domicílio eleitoral:** Fortaleza  
**Base eleitoral:** Caucaia, Fortaleza e Maracanaú  
**Votos na última eleição:** 182.232  
**Gabinete:** 713 – Anexo IV  
☎ (61) 3215 5713  
✉ dep.luiziannelins@camara.leg.br  
📘 facebook.com/luiziannelinsPT  
📷 @luiziannelinspt  
🐦 @LuizianneLinsPT



**MATHEUS NORONHA**

**Perfil:** apresenta-se como neto de Seu Dodó Noronha, ex-vereador de Parambu, e filho de Genecias Noronha, que foi vice-prefeito, prefeito de Parambu e, por três mandatos, deputado federal do Ceará. A mãe dele, Aderlânia Noronha, foi deputada estadual por dois mandatos. Aos 23 anos, concorreu e foi eleito ao cargo de deputado federal. Estuda Administração de Empresas. Afirma seguir o exemplo do pai.  
**Partido:** Partido Liberal (PL)  
**Aniversário:** 10/9  
**Mandato:** 1º (2023-2026)  
**Profissão:** empresário  
**Religião:** católica  
**Domicílio eleitoral:** Parambu  
**Base eleitoral:** Parambu, Boa Viagem, Maranguape, Crateús, Novo Oriente, Fortaleza, Pedra Branca, Piquet Carneiro, Aiuaaba, Aquiraz, Arneiroz, Aurora, Quiterianópolis, Canindé, Caridade, Cascavel, Catarina, Graça, Ibicuitinga, Icapuí, Iguatu, Independência, Ipaumirim, Itatira, Jaguaruana, Juazeiro do Norte, Mauriti, Milagres, Missão Velha, Mombaça, Russas, São Gonçalo do Amarante, Senador Pompeu, Tauá, Trairi e Umari.  
**Votos na última eleição:** 150.823  
**Gabinete:** Anexo IV, gabinete 244  
☎ (61) 3215 5244  
✉ dep.matheusnoronha@camara.leg.br  
📘 -  
📷 @matnoronha  
🐦 @matnoronha



**MAURO FILHO**

**Perfil:** foi reeleito deputado federal para o seu segundo mandato. Foi deputado estadual por seis mandatos consecutivos. É filho do ex-presidente do Senado, Mauro Benevides. Foi secretário estadual da Fazenda do Ceará (Sefaz-CE) e comandou a Secretaria do Planejamento e Gestão do Estado (Seplag). Ocupou as funções durante os governos de Ciro Gomes (PDT), Lúcio Alcântara, Cid Gomes (PDT) e Camilo Santana (PT).  
**Partido:** PDT  
**Aniversário:** 9/3  
**Mandato:** 2º (2019-2023 E 2023-2026)  
**Profissão:** economista e professor  
**Religião:** católica  
**Domicílio eleitoral:** Fortaleza  
**Base eleitoral:** Fortaleza, Pereiro e Redenção  
**Votos na última eleição:** 135.038  
**Gabinete:** 731 - Anexo IV  
☎ (61) 3215 5731  
✉ dep.maurobenevidesfilho@camara.leg.br  
📘 facebook.com/maurobenevidesf  
📷 @mauro\_benevidesfilho



**MOSES RODRIGUES**

**Perfil:** foi eleito deputado federal pela primeira vez em 2014, quando integrava o Partido Popular Socialista (PPS), atual Cidadania, mas filiou-se ao Partido do Movimento Democrático Brasileiro (PMDB), atual Movimento Democrático Brasileiro (MDB), em 2016. Foi pró-diretor administrativo do Instituto Superior de Teologia Aplicada (atual Centro Universitário Inta - Uninta), entre 2005 e 2014, instituição fundada pelo pai dele, o deputado estadual Oscar Rodrigues. É doutor em Gestão pela Universidade de Trás-os-Montes e Alto Douro (Utad), de Portugal. Em 2022, foi reeleito deputado federal com 113.294 votos. Em 2023, foi eleito presidente da Comissão de Educação e da Associação dos Mantenedores Independentes Educadores do Ensino Superior (Amies).  
**Partido:** União Brasil  
**Aniversário:** 6/6  
**Mandato:** 3º (2015-2019, 2019-2023, 2023-2026)  
**Profissão:** administrador e professor  
**Religião:** adventista do sétimo dia  
**Domicílio eleitoral:** Sobral  
**Base eleitoral:** Mucambo, Catarina, Campos Sales, Frecheirinha, Croatá, Viçosa do Ceará, Carnaubal, Milagres, Pacoti, Guaraciaba do Norte, Sobral, Aratuba, Itatira, Pacatuba, Santa Quitéria, Umirim, Lavras da Mangabeira e Santana do Cariri.  
**Votos na última eleição:** 113.294  
**Gabinete:** 809  
☎ (61) 3215 5809  
✉ dep.mosesrodrigues@camara.leg.br  
📘 facebook.com/MosesRodriguesOficial  
📷 @mosesrodriguesoficial



# SUPLENTE EM EXERCÍCIO



**ANA PAULA**  
**Perfil:** é formada em Enfermagem e atuou na gestão de postos de saúde da Capital. Fundadora da Associação dos Enfermeiros do Ceará (Assec), desde 2018 preside o Conselho Regional de Enfermagem do Ceará (Coren-CE). Está no primeiro mandato. É também coordenadora de pós-graduações da Faculdade Instituto de Desenvolvimento Econômico (IDE). É suplente do deputado federal Eduardo Bismarck (PDT).  
**Partido:** PDT  
**Aniversário:** 17/11  
**Mandato:** 1º (2021-2024)  
**Profissão:** enfermeira  
**Religião:** católica  
**Votos na última eleição:** 10.097  
**Gabinete:** 9  
☎ (85) 98736 2051  
✉ contato@enfermeiraanapaula.com.br  
📘 facebook.com/enfermeiraanapaulabrandao  
📱 @enfermeiraanapaula



**LEÔNIDAS CRISTINO**  
**Perfil:** é engenheiro civil pela Universidade de Fortaleza (Unifor). Em 1989, assumiu a diretoria de operação da antiga Superintendência Municipal de Obras e Viação da Prefeitura de Fortaleza (Sumov) até 1990, quando o prefeito Ciro Gomes deixou a Prefeitura de Fortaleza para se candidatar ao Governo do Estado. Participou da equipe do governo Ciro Gomes de 1991 a 1994 como secretário dos Transportes, Energia, Comunicações e Obras do Ceará. Foi eleito pela primeira vez deputado federal (1995-1999). Entre 1999 e 2002, foi secretário municipal de Obras da Prefeitura de Sobral. Em 2002, elegeu-se pela segunda vez deputado federal. Foi prefeito de Sobral eleito nos anos de 2004 e 2008. É suplente do deputado federal Robério Monteiro (PDT).  
**Partido:** PDT  
**Aniversário:** 3/6  
**Mandato:** 5º (1995-1999, 2002-2003, 2015-2019, 2019-2023 e 2023-2026)  
**Profissão:** engenheiro civil  
**Religião:** católica  
**Domicílio eleitoral:** Sobral  
**Base eleitoral:** Alcântaras, Camocim, Cariré, Catunda, Coreaú, Forquilha, Fortaleza, Frecheirinha, Ipu, Ipueiras, Meruoca, Moraújo, Reriutaba, Sobral, Tamboril, Ubajara e Varjota.  
**Votos na última eleição:** 74.866  
**Gabinete:** 652 - Anexo IV  
☎ (61) 3215 5652  
✉ dep.leonidascristino@camara.leg.br  
📘 facebook.com/leonidascristinooficial  
📱 @leonidas.cristino



**PRISCILA COSTA**  
**Perfil:** declara ser a “voz do conservadorismo feminino” e defender o livre mercado, além de criticar a “doutrinação ideológica” nas escolas. É membro da Frente Parlamentar em Defesa da Vida e um de seus projetos foi o que tira o nome de Che Guevara do Cuca da Barra do Ceará e o substitui pelo nome de uma mulher: Bárbara de Alencar. Na Câmara Municipal de Fortaleza (CMFor), diz atuar contra o aborto. Em 2020, foi reeleita para o segundo mandato, sendo a vereadora mulher mais votada de Fortaleza. Também em 2020 deixou o Partido Renovador Trabalhista Brasileiro (PRTB), passou a integrar o Partido Social Cristão (PSC) e assumiu a Presidência do partido em Fortaleza. Em 2022 passou a integrar o PL, onde obteve 74.773 votos para deputada federal, alcançando a primeira suplência do PL Ceará. Atuou como líder da bancada do PL na CMFor e como vice-líder da oposição até assumir como suplente do deputado federal Yury do Paredão (sem partido).  
**Partido:** PL  
**Aniversário:** 12/9  
**Mandato:** 2º (2017-2020 e 2021-2024)  
**Profissão:** jornalista  
**Religião:** evangélica  
**Votos na última eleição:** 14.654  
**Gabinete:** 32  
☎ (85) 3444 8367  
✉ vereadorpriscilacosta@cmfor.ce.gov.br  
📘 facebook.com/priscilacostaoficial  
📱 @priscilacosta  
🐦 @PriscilaBCosta\_



**EDUARDO BISMARCK**  
Licenciou-se por motivo pessoal em 31/5/2023 durante 120 dias.



**ROBÉRIO MONTEIRO**  
Licenciou-se para assumir a Secretaria de Recursos Hídricos (SRH).



**YURY DO PAREDÃO**  
Licenciou-se em 30/6/2023 durante 120 dias.

# LICENCIADO

# SENADORES



**AUGUSTA BRITO**  
**Perfil:** ex-deputada estadual, Augusta Brito de Paula (PT) concorreu na chapa do ex-governador Camilo Santana (PT) como primeira suplente. Com a ida de Camilo ao Ministério da Educação (MEC), assumiu a vaga no Senado. Foi prefeita do município de Graça (CE) durante dois mandatos (2005-2008 e 2009-2012). A parlamentar foi a primeira mulher líder do governo na história da Assembleia Legislativa do Ceará (Alece). Em 2013, foi nomeada secretária da Educação de São Benedito, no Ceará, e exerceu o cargo até 2014, quando foi eleita deputada estadual e reeleita em 2018. Durante o segundo mandato de deputada estadual, tornou-se procuradora Especial da Mulher, responsável pela implantação do equipamento em 105 municípios cearenses. É formada em Enfermagem pela Universidade Estadual Vale do Acaraú (UVA) e Direito pelo Centro Universitário Fametro.  
**Partido:** PT  
**Aniversário:** 27/5  
**Mandato:** 1º (2023-2031)  
**Profissão:** enfermeira  
**Religião:** católica  
**Domicílio eleitoral:** Graça  
**Votos na última eleição:** 2.831.810  
**Gabinete:** Senado Federal Anexo 2 Ala Teotônio Vilela Gabinete 14  
☎ (61) 3303 5940  
✉ sen.augustabrito@senado.leg.br  
📘 facebook.com/AugustaBritoCe  
📱 @augustabrito  
🐦 @augustabritoce



**CID GOMES**  
**Perfil:** natural de Sobral, é engenheiro civil formado pela Universidade Federal do Ceará (UFC). Foi prefeito de Sobral, deputado estadual e presidiu a Assembleia Legislativa do Estado do Ceará (Alece). Foi governador do Ceará nos mandatos 2007-2010 e 2011-2014. Centro de Eventos do Ceará (CEC), Ronda do Quarteirão e construção de hospitais no Interior estão entre as marcas de suas gestões. Esteve à frente do Ministério da Educação (MEC) por 76 dias, durante o governo Dilma Rousseff (PT). Em 2018, foi eleito para seu primeiro mandato como senador. Assumiu como 1º vice-presidente da Comissão Parlamentar Mista de Inquérito (CPMI) que investiga os atos antidemocráticos de 8 de janeiro.  
**Partido:** PDT  
**Aniversário:** 27/4  
**Mandato:** 1º (2019-2027)  
**Profissão:** engenheiro civil  
**Religião:** não respondeu  
**Domicílio eleitoral:** Sobral  
**Votos na última eleição:** 3.228.533  
**Gabinete:** Senado Federal Anexo 1 10º Pavimento  
☎ (61) 3303 6460 / 6399  
✉ sen.cidgomes@senado.leg.br  
🌐 cidgomes.com.br  
📘 facebook.com/senadorcidgomes  
📱 @senadorcidgomes  
🐦 @senadorcidgomes



**EDUARDO GIRÃO**  
**Perfil:** como empresário, atuou principalmente nos setores de segurança privada e hotelaria. Em 2004, fundou a Associação Estação da Luz, entidade sem fins lucrativos com atuação na área social e na produção audiovisual para o cinema brasileiro, com obras ligadas a paz, espiritualidade e temas correlatos. Suas bandeiras são “a defesa da vida, desde a concepção, a ética na política e a busca por um Brasil sem drogas, sem jogos de azar e sem o acesso indiscriminado às armas de fogo”. Em 2017, assumiu a Presidência do Fortaleza Esporte Clube. Em 2018, candidatou-se pela primeira vez e foi eleito senador.  
**Partido:** Novo  
**Aniversário:** 25/9  
**Mandato:** 1º (2019-2027)  
**Profissão:** empreendedor  
**Religião:** espírita  
**Domicílio eleitoral:** Fortaleza  
**Votos na última eleição:** 1.325.786  
**Gabinete:** Senado Federal Anexo 2 Ala Teotônio Vilela Gabinete 21  
☎ (61) 3303 6694  
**Escritório de apoio:** Avenida Desembargador Moreira, 2120 – Sala 1306 Dionísio Torres – Aldeota, Fortaleza/CE CEP - 60170-002  
☎ (85) 98548 5469  
✉ sen.eduardogirao@senado.leg.br  
🌐 www.eduardogirao.com.br  
📘 facebook.com/EduardoGirão  
📱 @eduardogiraooficial  
🐦 @EduGiraoOficial



# OS MAIS INFLUENTES DA CÂMARA MUNICIPAL DE FORTALEZA

As pesquisas dos mais influentes são um conteúdo tradicional e exclusivo do *Anuário*. Após o fim da emergência da pandemia de Covid-19, a votação voltou a acontecer de forma presencial na Câmara Municipal de Fortaleza (CMFor).

A pesquisa ocorreu entre os dias 9 e 17 de maio de 2023. A votação é secreta, e os 43 vereadores da Casa que estavam no exercício do mandato durante o período da pesquisa foram convidados a indicar até três colegas que consideram influentes, não podendo votar nos licenciados ou em si mesmos.

Em 2023, o vereador que ocupa o primeiro lugar do *ranking* é o presidente da Casa, Gardel Rolim (PDT), eleito o mais influente com 26 votos dos colegas. O parlamentar está no segundo mandato como vereador e obteve 14 votos a mais que na pesquisa do ano anterior, na qual também ocupou o primeiro lugar.

Na segunda colocação dentre os vereador

es, aparece o vereador Paulo Martins (PDT), com oito votos. O parlamentar também ocupa a vaga de vice-presidente da Mesa Diretora da CMFor. O pódio é pedetista: com sete votos, ocupa o terceiro lugar o vereador Carlos Mesquita (PDT).

Em quarto lugar, está o vereador Júlio Brizzi (PDT), com seis indicações dos colegas. Em seguida, ocupam o quinto lugar, com cinco votos cada, os vereadores Ana Paula (PDT) — depois licenciada para assumir vaga na Câmara dos Deputados —, Bruno Mesquita (PL), Dr. Luciano Girão (PP), Kátia Rodrigues (Cidadania) e Léo Couto (PSB). A vereadora Adriana Gerônimo (PSOL) recebeu quatro indicações e ocupa sozinha o sexto lugar da pesquisa.

Com três votos cada e empatados na sétima posição, estão os vereadores Didi Mangueira (PDT), Gabriel Aguiar (Psol), Jorge Pinheiro (PSDB), Julierme Sena (União Brasil), Pedro Matos (PL), PP Cell (PSD) e Priscila Costa (PL).

Oito parlamentares receberam dois votos

e ocupam juntos a oitava colocação do *ranking*. São eles: Adail Jr (PDT), Ana Aracapé (PL), Danilo Lopes (Avante), Eudes Bringel (PSB), Lúcio Bruno (PDT), Márcio Martins (SD), Prof. Adriana Almeida (PT) e Prof. Enilson (Cidadania).

Com apenas um voto dos colegas, ocupam a nona e última posição na pesquisa os vereadores Wellington Sabóia (PMB), Emanuel Acrízio (PP), Estrela Barros (Rede), Michel Lins (Cidadania), Ronivaldo Maia (sem filiação) e Tia Francisca (PL).

Ao todo, 31 vereadores foram lembrados pelos colegas, e outros 12 não receberam nenhuma indicação. Quatro parlamentares optaram por votar em apenas um nome, dois parlamentares indicaram apenas dois nomes. Apenas um vereador participou de forma virtual, pois não compareceu à CMFor nos dias nos quais os repórteres foram de forma presencial ao local.

## RANKING DE INFLUÊNCIA

RANKING	PARLAMENTAR	VOTOS
1º	<b>Gardel Rolim (PDT)</b>	<b>26</b>
2º	<b>Paulo Martins (PDT)</b>	<b>8</b>
3º	<b>Carlos Mesquita (PDT)</b>	<b>7</b>
4º	Júlio Brizzi (PDT)	6
	Ana Paula (PDT)	5
	Bruno Mesquita (PL)	5
	Dr. Luciano Girão (PP)	5
5º	Kátia Rodrigues (CIDADANIA)	5
	Léo Couto (PSB)	5
	Adriana Gerônimo (PSOL)	4
6º	Didi Mangueira (PDT)	3
	Gabriel Aguiar (PSOL)	3
	Jorge Pinheiro (PSDB)	3
7º	Julierme Sena (UNIÃO)	3
	Pedro Matos (PL)	3
	PP CELL (PSD)	3
	Priscila Costa (PL)	3

RANKING	PARLAMENTAR	VOTOS
8º	Adail Jr. (PDT)	2
	Ana Aracapé (PL)	2
	Danilo Lopes (AVANTE)	2
	Eudes Bringel (PSB)	2
	Lúcio Bruno (PDT)	2
	Márcio Martins (SD)	2
	Professora Adriana Almeida (PT)	2
	Professor Enilson (CIDADANIA)	2
9º	Wellington Saboia (PMB)	1
	Emanuel Acrízio (PP)	1
	Estrela Barros (REDE)	1
	Michel Lins (CIDADANIA)	1
	Ronivaldo (sem filiação)	1
	Tia Francisca (PL)	1

# VEREADORES



**PRESIDENTE**  
**GARDEL ROLIM**  
**Perfil:** é graduado em Fisioterapia pela Faculdade Integrada do Ceará (atual Centro Universitário Estácio do Ceará) e trabalhou na área de saúde pública no Instituto Doutor José Frota (IJF) e Frothinhas. Especializou-se em Gestão Hospitalar e, logo depois, ingressou como gerente de projetos do Instituto de Saúde e Gestão Hospitalar (ISGH). Coordenou a implantação do Hospital Regional Norte (HRN) e a área de apoio da atenção primária de Fortaleza. Integrou a mesa diretora como 3º vice-presidente no biênio 2019-2020. Foi líder do Governo na Câmara Municipal de Fortaleza, nos anos de 2021 e 2022, e é o presidente da Câmara Municipal de Fortaleza para o biênio 2023-2024.  
**Partido:** PDT  
**Aniversário:** 12/5  
**Mandato:** 2º (2017-2020 e 2021-2024)  
**Profissão:** fisioterapeuta  
**Religião:** evangélica  
**Votos na última eleição:** 11.552  
**Gabinete:** 13  
(85) 3444 8306 / 98974 0042  
gardelrolim@gmail.com / comunicacao.gardelrolim@gmail.com  
-  
facebook.com/GardelRolimOficial  
@gardelrolim



**ADAIL JÚNIOR**  
**Perfil:** é formado em Ciências Contábeis pela Universidade de Fortaleza (Unifor). Em 2008, foi eleito vereador de Fortaleza pelo Partido Republicano Progressista (PRP) e, no primeiro mandato, assumiu a 1ª vice-presidência do Legislativo. Em 2012, foi reeleito, desta vez pelo Partido Verde, e assumiu a 2ª vice-presidência da Casa. Concorrendo novamente ao cargo de vereador, foi reeleito em 2016 pelo Partido Democrático Trabalhista (PDT), sendo o segundo candidato mais votado de Fortaleza. O parlamentar foi escolhido novamente como o 1º vice-presidente do Legislativo. Em 2020, no quarto mandato como vereador de Fortaleza, foi reconduzido ao cargo de 1º vice-presidente do Legislativo, no biênio 2020-2022.  
**Partido:** PDT  
**Aniversário:** 29/1  
**Mandato:** 4º (2009-2012, 2013-2016, 2017-2020 e 2021-2024)  
**Profissão:** contador  
**Religião:** católica  
**Votos na última eleição:** 14.005  
**Gabinete:** 35  
(85) 3444 8366 / 3444 8438  
adail.junior@vereador.cmfor.ce.gov.br  
facebook.com/adail.junior.73  
@adailjr.oficial  
@adailjrofficial



**ADRIANA GERÔNIMO**  
**Perfil:** é assistente social e se identifica como covereadora do que chama “Mandata Coletiva Nossa Cara”. Esteve engajada nas pastorais sociais durante mais de 20 anos. Afirma militar pelo direito à moradia digna e direito à cidade. É cofundadora da FavelAfro, cooperativa de mulheres periféricas da comunidade do Lagamar.  
**Partido:** Psol  
**Aniversário:** 2/2  
**Mandato:** 1º (2021-2024)  
**Profissão:** assistente social  
**Religião:** católica  
**Votos na última eleição:** 9.824  
**Gabinete:** 2  
(85) 3444 8412  
nossacara2020@gmail.com  
facebook.com/nossacara2020  
@nossacaramandata  
@nossacarapsol



**ANA ARACAPÉ**  
**Perfil:** é pedagoga, formada pela Universidade Estadual Vale do Acaraú (UVA). Ganhou o apelido de “Ana Aracapé” do ex-prefeito de Fortaleza Juraci Magalhães e tornou-se líder comunitária durante suas gestões (1990-1992 e 1997-2004). Está no primeiro mandato na Câmara Municipal de Fortaleza. É autora do Projeto de Indicação nº 184/2014, que sugere a criação do “Programa de Auxílio Psicológico às Mulheres Vítimas de Crimes de Violência Sexual”, e do Projeto de Indicação nº 323/2022, que sugere o “Acompanhamento Psicológico às Mães de Natimorto e de Óbito Fetal, no âmbito da cidade de Fortaleza”.  
**Partido:** PL  
**Aniversário:** 12/4  
**Mandato:** 1º (2021-2024)  
**Profissão:** pedagoga  
**Religião:** católica  
**Votos na última eleição:** 5.922  
**Gabinete:** 39  
(85) 3444 8363  
vereadoraanaaracape@cmfor.ce.gov.br  
facebook.com/AnaAracapé  
@anaaracape





**BRUNO MESQUITA**

**Perfil:** é formado em Jornalismo pela Faculdade Integrada do Ceará (FIC). Na Câmara Municipal de Fortaleza (CMFor) e na Assembleia Legislativa do Estado Ceará (Alece), exerceu a função de chefe de gabinete do ex-vereador e ex-deputado estadual Roberto Mesquita, que morreu em janeiro de 2021. Pai de uma criança com autismo, diz atuar na defesa de pessoas com Transtorno do Espectro Autista (TEA), Síndrome de Down e outras síndromes ou transtornos.

**Partido:** PL  
**Aniversário:** 26/3  
**Mandato:** 1º (2021-2024)  
**Profissão:** jornalista  
**Religião:** cristã  
**Votos na última eleição:** 6.099  
**Gabinete:** 15  
☎ (85) 34448379  
✉ brunomesquita1960@gmail.com  
📘 facebook.com/bruno.fernandesmota.7  
📷 @vereadorbrunomesquita



**CARLOS MESQUITA**

**Perfil:** presidiu a Câmara no biênio 2003-2004, durante a gestão de Juraci Magalhães. Foi eleito pela primeira vez como vereador de Fortaleza em 1992, pelo extinto Partido Democrata Cristão (PDC). Obteve 8.042 votos no pleito de 2016 e ficou na suplência. Com a morte do vereador Luciram Girão, em maio de 2019, Carlos Mesquita assumiu o mandato como titular. Em 2020 saiu do Partido Republicano da Ordem Social (Pros) e foi para o Partido Democrático Trabalhista (PDT). Está como suplente do vereador Elpídio Nogueira (PDT), irmão do prefeito José Sarto e licenciado para assumir a Secretaria da Cultura de Fortaleza (Secultfor).

**Partido:** PDT  
**Aniversário:** 23/10  
**Mandato:** 8º (1993-1996, 1997-2000, 2001-2004, 2005-2008, 2009-2012, 2013-2016, 2017-2020 e 2021-2024)  
**Profissão:** engenheiro eletricista  
**Religião:** cristã  
**Votos na última eleição:** 8.438  
**Gabinete:** 1  
☎ (85) 3444 8368 / 8418  
✉ carlos\_mesquita@vereador.cmfor.ce.gov.br  
📘 facebook.com/carlosmesquitavereador  
📷 @vereadorcarlosmesquita



**CLÁUDIA GOMES**

**Perfil:** é fisioterapeuta e engenheira civil, ambas as graduações pela Universidade de Fortaleza (Unifor), mestre em Educação em Saúde, também pela Unifor, e professora universitária. Ingressou na vida pública em 2013, sendo eleita vereadora de Fortaleza pela primeira vez. Foi reeleita nos pleitos de 2016 e 2020. Presidiu a Frente Parlamentar em Defesa dos Direitos dos Animais e a Comissão de Saúde da Câmara Municipal. Foi membro da Comissão do Meio Ambiente e atualmente está como 2ª vice-presidente da Mesa Diretora da Câmara. Em 2020, saiu do Partido Trabalhista Cristão (PTC) para o Democratas (DEM). Em 2022, filiou-se ao PSDB, partido no qual permanece até hoje.

**Partido:** PSDB  
**Aniversário:** 10/8  
**Mandato:** 3º (2013-2016, 2017-2020 e 2021-2024)  
**Profissão:** engenheira civil, fisioterapeuta e professora universitária  
**Religião:** cristã  
**Votos na última eleição:** 8.625  
**Gabinete:** 18  
☎ (85) 3444 8351  
✉ reginaclaudiagomesoficial@gmail.com  
📘 www.facebook.com/Claudia.Gomes.Vereadora  
📷 @claudinhagomesver



**CÔNSUL DO POVO**

**Perfil:** é empresário do ramo de transporte e logística e bacharel em Direito. Erivaldo Xavier apresenta-se pelo nome "Cônsul do Povo" e afirma trabalhar em ações sociais voltadas a comunidades religiosas e a profissionais que atuam na segurança pública, defendendo melhoria da infraestrutura principalmente na região do Porto das Dunas, em Aquiraz (CE). Atualmente, é membro efetivo da Comissão de Constituição e Justiça (CCJ), conselheiro titular do Conselho Estadual de Segurança Pública, representando o Parlamento Municipal de Fortaleza, e juiz arbitral.

**Partido:** PSDB  
**Aniversário:** 28/1  
**Mandato:** 1º (2021-2024)  
**Profissão:** empresário  
**Religião:** cristã  
**Votos na última eleição:** 4.028  
**Gabinete:** 4  
☎ (85) 3444 8408  
✉ consulerivaldoxavier@gmail.com  
📘 facebook.com/consul.erivaldoxavier  
📷 @consuldopovo



**DANILO LOPES**

**Perfil:** é formado em Odontologia pela Universidade Federal do Ceará (UFC) e Educação Física pela Universidade de Fortaleza (Unifor). Tem pós-doutorado na Instituição de Ensino CHU-Rouen Hôpital Saint-Julien, na França, e é professor de programas de mestrado e pesquisador na Unifor e na Unichristus. É autor do projeto de lei que proíbe moradores de exigir que entregadores entrem em condomínios.

**Partido:** Avante  
**Aniversário:** 29/6  
**Mandato:** 1º (2021-2024)  
**Profissão:** dentista, profissional de educação física e professor universitário  
**Religião:** cristã presbiteriana  
**Votos na última eleição:** 3.782  
**Gabinete:** 16  
☎ (85) 3444 8360  
✉ vereadordanilolopes16@gmail.com  
📘 facebook.com/danilo.lubbos  
📷 @danilo\_lopesoficial



**DR. LUCIANO GIRÃO**

**Perfil:** é advogado pela Unichristus e graduando no curso de Ciências Atuariais. Afirma ter como objetivo diminuir as desigualdades sociais na Capital. Além das passagens pelas Secretarias Executiva Regional 5, Municipal de Desenvolvimento Territorial e Meio Ambiente (SMDT) de Fortaleza, trabalhou na Companhia Docas do Ceará e na Procuradoria Geral de Justiça (PGJ) do Ceará. Foi vice-prefeito de Maranguape (2013-2016) e secretário de Turismo, Esporte e Cultura no mesmo município.

**Partido:** PP  
**Aniversário:** 15/3  
**Mandato:** 1º (2021-2024)  
**Profissão:** advogado  
**Religião:** católica  
**Votos na última eleição:** 9.857  
**Gabinete:** 30  
☎ (85) 3444 8362  
✉ luciano\_girao@hotmail.com  
📘 facebook.com/drlucianogirao  
📷 @dr.lucianogirao



**DR. VICENTE**

**Perfil:** é médico psiquiatra formado pela Universidade Federal do Ceará (UFC) e médico concursado do Governo do Estado e do Município. Foi bancário concursado do Banco do Estado do Ceará (BEC) e funcionário federal concursado do Departamento Nacional de Telecomunicações (Dentel). Também foi membro do Sindicato dos Médicos e superintendente do Instituto de Previdência do Município (IPM), de 2005 a 2008. Dr. Vicente faz parte das Comissões de Constituição e Justiça, de Saúde e Seguridade Social e do Conselho de Ética e Decoro Parlamentar, na quais afirma buscar construir políticas públicas mais igualitárias e lutar por uma saúde mental pública de qualidade.

**Partido:** PT  
**Aniversário:** 18/10  
**Mandato:** 2º (2013-2016, 2023-2024)  
**Profissão:** médico  
**Religião:** católica  
**Votos na última eleição:** 4.116  
**Gabinete:** 20  
☎ (85) 3444 8309  
✉ vereadordoutorvicente@cmfor.ce.gov.br  
📘 Dr. Vicente  
📷 @drvicentept  
🐦 @DrVicente Pinto



**EMANUEL ACRÍZIO**

**Perfil:** foi socioeducador no Centro Educacional Dom Bosco, conselheiro tutelar da Regional IV de Fortaleza por oito anos e, em 2014, assumiu como secretário-adjunto de Esportes do Estado. Saiu do Partido Republicano Progressista (PRP) e foi para o Partido Progressista (PP), em 2020. Integra as Comissões de Orçamento, Fiscalização e Administração Pública, Direitos Humanos e Cidadania e Comissão Especial do Plano Diretor.

**Partido:** Progressistas  
**Aniversário:** 11/8  
**Mandato:** 2º (2017-2020 e 2021-2024)  
**Profissão:** técnico em contabilidade  
**Religião:** católica  
**Votos na última eleição:** 11.371  
**Gabinete:** 40  
☎ (85) 3444 8370  
✉ ver.emanuelacrizio@gmail.com  
📘 facebook.com/VereadorEmanuelAcrizio  
📷 @vereadoremanuelacrizio





**ESTRELA BARROS**

**Perfil:** é graduada em Serviço Social pela Universidade Paulista (Unip). Moradora do Grande Pirambu, atuou como técnica na Secretaria Regional Centro, no Centro de Referência e Assistência Social (Cras) do bairro Bela Vista, e em ações sociais voltadas à saúde. Está no primeiro mandato na Câmara Municipal de Fortaleza (CMFor).  
**Partido:** Rede  
**Aniversário:** 6/8  
**Mandato:** 1º (2021-2024)  
**Profissão:** assistente social  
**Religião:** evangélica  
**Votos na última eleição:** 4.928  
**Gabinete:** 14  
☎ (85) 3444 8357  
✉ vereadoraestrelabarroscmfor.ce.gov.br  
📘 facebook.com/estrelavereadora  
📷 @estrelabarrosvereadora



**EUDES BRINGEL**

**Perfil:** é vice-presidente da Federação Cearense de Futebol (FCF) e trabalhou na gestão da Saúde Pública e na Secretaria de Desenvolvimento Social do Ceará (SDS). Está no primeiro mandato na Câmara Municipal de Fortaleza (CMFor), onde ocupa a vice-presidência da Comissão de Orçamento, Fiscalização e Administração Pública.  
**Partido:** PSB  
**Aniversário:** 4/5  
**Mandato:** 1º (2021-2024)  
**Profissão:** técnico em gestão pública  
**Religião:** católica  
**Votos na última eleição:** 5.780  
**Gabinete:** 43  
☎ (85) 3444 8349  
✉ eudesbringel@hotmail.com  
📘 facebook.com/eudesbringel  
📷 @eudesbringel



**GABRIEL AGUIAR**

**Perfil:** é biólogo e mestre em Ecologia e Recursos Naturais pela Universidade Federal do Ceará (UFC). É vice-presidente da Comissão de Política Urbana e Meio Ambiente e da Comissão de Cultura, Esporte e Juventude. Afirma lutar há mais de dez anos pela preservação da fauna, flora e dos ecossistemas de Fortaleza e do Ceará. Trabalhou por um ano como técnico na Comissão Especial do Meio Ambiente de São Gonçalo do Amarante (CE) e venceu o prêmio TCE Ceará Sustentável, em 2021, por desenvolver um Plano de Logística e Sustentabilidade para a Câmara voltado a práticas sustentáveis.  
**Partido:** Psol  
**Aniversário:** 19/3  
**Mandato:** 1º (2021-2024)  
**Profissão:** biólogo  
**Religião:** sem religião definida  
**Votos na última eleição:** 9.888  
**Gabinete:** 8  
☎ (85) 3444 8445  
✉ gabinetegabrielaguiar@gmail.com  
📘 facebook.com/gabriel.l.deaguiar  
📷 @gabrielbiologia  
▶ https://www.youtube.com/c/GabrielBiologia



**GERMANO HE-MAN**

**Perfil:** é comerciante e universitário do curso de Gestão Pública. João Germano Ribeiro afirma buscar trabalhar para desfazer o desequilíbrio na sociedade por meio de políticas estratégicas que confirmam uma maior participação das mulheres nos cenários sociais e econômicos, político, esportivo, ambiental, educacional, dos direitos humanos e culturais. O vereador também diz ter como bandeira de luta a busca permanente por melhorias para os bairros onde atua e demais comunidades de Fortaleza, demandando serviços básicos.  
**Partido:** PMB  
**Aniversário:** 12/1  
**Mandato:** 1º (2021-2024)  
**Profissão:** comerciante  
**Religião:** evangélica  
**Votos na última eleição:** 3.157  
**Gabinete:** 23  
☎ (85) 3444 8371  
✉ vereadorgermanoheமானcmfor.ce.gov.br  
📘 facebook.com/GermanoHeman  
📷 @germanoheமான



**INSPETOR ALBERTO**

**Perfil:** José Alberto Bastos Vieira Júnior nasceu em Fortaleza, em 1961. É policial civil e atuou na área da Segurança Pública por 30 anos. Ligado às pautas conservadoras, foi apoiador do governo Jair Bolsonaro e está no primeiro mandato na Câmara Municipal de Fortaleza.  
**Partido:** PSL  
**Aniversário:** 20/1  
**Mandato:** 1º (2021-2024)  
**Profissão:** policial civil  
**Religião:** católica  
**Votos na última eleição:** 7.301  
**Gabinete:** 41  
☎ (85) 3444 8302  
✉ inspetor.alberto@hotmail.com  
📘 facebook.com/alberto.inspetoralberto  
📷 @insp\_alberto



**JORGE PINHEIRO**

**Perfil:** é advogado, com atuação na área criminalista. Define-se como palestrante católico, membro consagrado da Comunidade Católica Shalom, radialista e político cearense. Afirma defender a vida e a família e combater “a ideologia de gênero e o aborto”. Também diz ter como pautas a prevenção ao suicídio e à depressão, a defesa das Comunidades Terapêuticas legalmente constituídas e a priorização da primeira infância. Foi gerente-geral das antigas Casas de Custódia (CPPL 1 e CPPL 3), à época vinculadas à Secretaria de Justiça e Cidadania do Ceará (2010-2015).  
**Partido:** PSDB  
**Aniversário:** 1º/5  
**Mandato:** 2º (2017-2020 e 2021-2024)  
**Profissão:** advogado  
**Religião:** católica  
**Votos na última eleição:** 8.319  
**Gabinete:** 6  
☎ (85) 3444 8361  
✉ secretariajorgepinheiro@gmail.com / vereadorjorgepinheiro@cmfor.ce.gov.br  
📘 facebook.com/jorgepinheirooficial  
📷 @jorgepinheirooficial



**JOSÉ FREIRE**

**Perfil:** natural de Quixadá (CE), reside na capital cearense desde 1968, onde iniciou atividades no comércio e na política. Começou sua trajetória política em 2004, quando se candidatou a vereador, mas não se elegeu. Em 2008, candidatou-se novamente ao cargo e foi eleito pela primeira vez. No pleito seguinte, em 2012, candidatou-se, porém não foi eleito. Em 2016, candidatou-se e voltou a ser eleito. Em 2020, deixou o Patriota e migrou para o Partido Social Democrático (PSD).  
**Partido:** PSD  
**Aniversário:** 19/11  
**Mandato:** 3º (2009-2012, 2017-2020 e 2021-2024)  
**Profissão:** empresário  
**Religião:** católica  
**Votos na última eleição:** 6.277  
**Gabinete:** 21  
☎ (85) 3444 8347  
✉ vereadorjosefreire@gmail.com  
📘 facebook.com/verjose.freire  
📷 @vereadorjosefreire



**JULIERME SENA**

**Perfil:** é formado em Ciências Contábeis pela Universidade Estadual do Ceará (Uece) e inspetor da Polícia Civil há mais de dez anos. Em 2019, foi eleito vice-presidente do Sindicato dos Policiais Cívis do Estado do Ceará (Sinpol-CE). Ocupa o cargo de 1º secretário da Mesa Diretora da Câmara Municipal de Fortaleza.  
**Partido:** União Brasil  
**Aniversário:** 2/12  
**Mandato:** 2º (2017-2020 e 2021-2024)  
**Profissão:** policial civil  
**Religião:** católica  
**Votos na última eleição:** 7.145  
**Gabinete:** 26  
☎ (85) 3444 8374  
✉ juliermecomunicacao@gmail.com  
📘 facebook.com/juliermesenaoficial  
📷 @juliermesena





JÚLIO BRIZZI

**Perfil:** é advogado, formado pela Universidade Federal do Ceará (UFC), e integrou o Diretório Central dos Estudantes (DCE). Foi secretário-executivo do Esporte do Ceará, secretário-adjunto da Secretaria do Trabalho e Desenvolvimento Social do Ceará (STDS), superintendente regional do Trabalho e Emprego e coordenador de Políticas Públicas de Juventude da Prefeitura de Fortaleza (CEPPJ).  
**Partido:** PDT  
**Aniversário:** 15/12  
**Mandato:** 1º (2021-2024)  
**Profissão:** advogado  
**Religião:** católica  
**Votos na última eleição:** 16.424  
**Gabinete:** 42  
☎ (85) 98650 3901 / 3444 8319  
✉ mandatovereadorjuliobrizzi@gmail.com  
📘 facebook.com/Julio-Brizzi-Neto  
📷 @juliobrizzi  
🐦 @juliobrizzi



KÁTIA RODRIGUES

**Perfil:** é formada em Serviço Social pela Universidade Paulista (Unip), atuou como chefe de ações programáticas da Regional 6, foi coordenadora do posto de saúde João Hipólito de Azevedo e Sá, no bairro Dias Macedo, em Fortaleza, além de chefe de serviços urbanos da Regional 2, articuladora da Célula de Participação Social (Ceps) na Regional 3 e conselheira tutelar por dois mandatos. Assumiu vaga na Câmara como suplente em 2020, ano em que foi eleita pela primeira vez como vereadora de Fortaleza. É a 1ª secretária do Legislativo Municipal.  
**Partido:** Cidadania  
**Aniversário:** 10/11  
**Mandato:** 1º (2021-2024)  
**Profissão:** assistente social  
**Religião:** cristã  
**Votos na última eleição:** 3.711  
**Gabinete:** 29  
☎ (85) 3444 8354  
✉ kdriguesdesousa326@gmail.com  
📘 facebook.com/katia.rodrigues.3745496  
📷 @katiarodriguesvereadora  
🐦 @KatiaVereadora



LÉO COUTO

**Perfil:** é formado em Administração e já trabalhou nos setores público e privado. É filho de José Maria Couto, vereador por cinco mandatos, e presidente da Casa por três oportunidades. No setor privado, administrou empreendimentos como construtora e posto de gasolina. Na vida pública, foi assessor na Prefeitura de São Gonçalo do Amarante e em 2018 trabalhou na Casa Civil do Estado.  
**Partido:** PSB  
**Aniversário:** 10/1  
**Mandato:** 1º (2021-2024)  
**Profissão:** administrador  
**Religião:** católica  
**Votos na última eleição:** 9.426  
**Gabinete:** 11  
☎ (85) 3444 8301  
✉ vereadorleocouto@gmail.com  
📘 facebook.com/leocoutooficial  
📷 @leocoutobezerra  
🐦 @leocouto\_b



LÚCIO BRUNO

**Perfil:** é formado em Administração pelo Centro Universitário Estácio do Ceará e pós-graduado em Gestão Pública na mesma instituição. Atuou como analista de crédito do Profitec, na Regional 6, e foi chefe do núcleo de Geração de Emprego e Renda na Secretaria de Desenvolvimento Econômico (SDE). Foi assessor técnico na Prefeitura de Fortaleza e coordenador da Defesa Civil. Na última gestão do ex-prefeito Roberto Cláudio (PDT), foi coordenador-especial de Articulação Política de 2013 a 2020. Foi também assessor parlamentar na Assembleia Legislativa (Alece).  
**Partido:** PDT  
**Aniversário:** 15/12  
**Mandato:** 1º (2021-2024)  
**Profissão:** administrador  
**Religião:** católica  
**Votos na última eleição:** 23.936  
**Gabinete:** 24  
☎ (85) 3444 8373  
✉ luciobruno@gmail.com  
📘 facebook.com/lucio.bruno.50  
📷 @luciobrunooficial



MÁRCIO MARTINS

**Perfil:** fundou a Associação de Moradores e Amigos do Jardim América (AAJA), onde atuou em projetos assistenciais, educacionais, socioculturais e esportivos. É líder da oposição na Câmara, foi vice-presidente da Federação das Quadrilhas Juninas do Ceará (Fequajuje), vice-presidente da União Nordestina de Entidades Juninas (Unej) e presidente da Confederação Brasileira de Quadrilhas Juninas (Confebraq). Afirma ser apoiador de trabalhos voltados à paz das Torcidas Organizadas e ao Movimento Junino. É autor da lei do Dia do Torcedor e das Torcidas Organizadas, do Dia do Quadrilheiro Junino em Fortaleza, do projeto CIPTÉA - Carteira de Identificação da Pessoa com Transtorno do Espectro Autista, que virou lei, e do projeto de ampliação da idade veicular em plataformas de transportes por aplicativos, que também é lei no Município.  
**Partido:** Solidariedade  
**Aniversário:** 10/2  
**Mandato:** 2º (2017-2020 e 2021-2024)  
**Profissão:** produtor cultural  
**Religião:** espírita  
**Votos na última eleição:** 6.944  
**Gabinete:** 17  
☎ (85) 3444 8359 / 98874 3608  
✉ vereadormarciomartins@gmail.com  
📘 facebook.com/vereadormarciomartins  
📷 @vereadormarciomartins



MICHEL LINS

**Perfil:** trabalhou na Secretaria do Trabalho e Desenvolvimento Social (STDS), do Governo do Estado, onde declara ter criado e coordenado o Projeto “Um Novo Olhar”, nos 14 centros de medidas socioeducativas do Estado. É presidente municipal do partido Cidadania e foi vice-líder do Governo na Câmara. Foi secretário-executivo do projeto Novo Centro da Prefeitura de Fortaleza e conselheiro do Fortur. Na área de saúde, atuou em ações em parceria com a Associação Cearense de Distrofias Musculares (ACDM) e com a Associação Cearense de Doenças Genéticas (ACDG). Na área da cultura, realizou o Circuito Viva São João, que em 2018 e 2019 reuniu grupos juninos de vários bairros da Capital. Foi convidado pelo prefeito José Sarto para assumir o cargo de secretário da Regional 3 e depois retornou à Câmara.  
**Partido:** Cidadania  
**Aniversário:** 16/6  
**Mandato:** 2º (2017-2020 e 2021-2024)  
**Profissão:** publicitário  
**Religião:** católica  
**Votos na última eleição:** 5.936  
**Gabinete:** 27  
☎ (85) 3444 8312  
✉ vereadormichellins@cmf.br  
ce.gov.br  
📘 facebook.com/michellinsvereador  
📷 @michellinsvereador



PAULO MARTINS

**Perfil:** formado em Direito pela Universidade de Fortaleza (Unifor), atuou nas áreas trabalhista e cível. É filho de Adelmo Martins, que teve seis mandatos como vereador em Fortaleza. Declara “não ser monotemático” e procurar defender ações em prol da juventude e cidadania, da saúde e segurança públicas bem como propor projetos que contribuam para mobilidade urbana, proteção animal e geração de emprego. Integrava o Partido Renovador Trabalhista Brasileiro (PRTB), mas em 2020 foi para o Partido Democrático Trabalhista (PDT).  
**Partido:** PDT  
**Aniversário:** 2/6  
**Mandato:** 2º (2017-2020 e 2021-2024)  
**Profissão:** escrivão da Polícia Civil  
**Religião:** evangélica  
**Votos na última eleição:** 10.591  
**Gabinete:** 3 e Vice-Presidência  
☎ (85) 3444 8365 | (85) 3444 8438  
✉ ver.paulomartins@gmail.com  
📘 facebook.com/paulomartinsoficial  
📷 @vereadorpaulomartins  
🐦 twitter.com/paulomvereador



PEDRO MATOS

**Perfil:** ocupa a Presidência da Comissão de Desenvolvimento Econômico da Câmara Municipal. É autor da lei que cria diretrizes para a política municipal de prevenção e combate ao trabalho infantil, aprovada pelo então prefeito de Fortaleza Roberto Cláudio, em 2016. De 2016 a 2018 foi líder do PSDB na Câmara Municipal e, em 2021 e 2022, pelo Pros, foi líder da bancada. Afirma fazer “rígido controle de contas públicas e prioridades” para o orçamento municipal. Concorreu ao cargo de deputado estadual pelo Ceará, ficando com a primeira suplência de seu partido, o PL. Diz defender projetos voltados para educação, inclusão social, empreendedorismo, defesa de direitos sociais, cultura, esporte e juventude.  
**Partido:** PL  
**Aniversário:** 21/8  
**Mandato:** 3º (2013-2016, 2017-2020 e 2021-2024)  
**Profissão:** advogado e professor  
**Religião:** católica  
**Votos na última eleição:** 5.139  
**Gabinete:** 37  
☎ (85) 3444 8311  
✉ ver.pedrogomesdematos@gmail.com  
📘 facebook.com/pedrogomatos  
📷 @pedrogomatos  
🐦 twitter.com/pedrogomatos





**PP CELL**  
**Perfil:** define-se como empresário e empreendedor social. Pedro Ferreira Mesquita Filho foi vendedor ambulante no Centro de Fortaleza, onde começou vendendo acessórios para celular e começou a usar o nome “PP Cell”. Hoje tem uma rede de lojas de acessórios para celular e afirma realizar trabalho social nos bairros Conjunto Palmeiras e Jangurussu. Em 2018, foi candidato a deputado estadual, obtendo 25.875 votos, mas não foi eleito. No pleito de 2020 foi eleito para seu primeiro mandato como vereador de Fortaleza.  
**Partido:** PSD  
**Aniversário:** 11/4  
**Mandato:** 1º (2021-2024)  
**Profissão:** empresário  
**Religião:** cristã  
**Votos na última eleição:** 7.330  
**Gabinete:** 22  
☎ (85) 3444 8355  
✉ vereadorppcell@cmfor.ce.gov.br  
📘 facebook.com/OficialPpcell  
📧 @vereadorppcell



**PROFESSOR ENILSON**  
**Perfil:** é graduado em Filosofia e em História, ambos os cursos pela Universidade Estadual do Ceará (Uece), e em Fisioterapia pela Faculdade Integrada do Ceará (atual Centro Universitário Estácio do Ceará). Atualmente, o vereador cursa Odontologia na Universidade Federal do Ceará (UFC). É servidor público estadual e professor nas áreas de Ciências Humanas e Saúde.  
**Partido:** Cidadania  
**Aniversário:** 20/9  
**Mandato:** 1º (2021-2024)  
**Profissão:** professor  
**Religião:** cristã  
**Votos na última eleição:** 3.788  
**Gabinete:** 31  
☎ (85) 3444 8300  
✉ vereadorprofessorenilson@cmfor.ce.gov.br  
📘 facebook.com/professorenilson  
📧 @professorenilson  
📧 @enilson\_prof



**RONALDO MARTINS**  
**Perfil:** jornalista, radialista, músico e apresentador de programa policial em TV local. Tem forte ligação com a Igreja Universal do Reino de Deus. Ingressou na vida política em 2001, quando exerceu o mandato de vereador pelo município de Caucaia (2001-2002). Em seguida se candidatou como deputado estadual e exerceu o cargo por três legislaturas consecutivas (2003-2007, 2007-2011 e 2011-2015), nas quais criou a ouvidoria parlamentar e foi o primeiro ouvidor da Casa. Foi eleito deputado federal em 2014. Na Câmara, votou pelo impeachment da então presidente Dilma Rousseff. Em 2016, foi candidato a prefeito de Fortaleza e perdeu. Em 2018, nova derrota. Pretendia voltar à Câmara dos Deputados. No início de 2019, assumiu como secretário de Esporte e Lazer de Fortaleza. Em 2020, foi eleito o vereador mais votado de Fortaleza. É presidente municipal do Republicanos.  
**Partido:** Republicanos  
**Aniversário:** 21/1  
**Mandato:** 1º (2021-2024)  
**Profissão:** comunicador e músico  
**Religião:** evangélica  
**Votos na última eleição:** 31.840  
**Gabinete:** 7  
☎ (85) 3444 8346  
✉ vereadorromaldomartins@cmfor.ce.gov.br  
📘 facebook.com/10RonaldoMartins  
📧 @10ronaldomartins  
📧 @10ronaldomartin



**RONIVALDO MAIA**  
**Perfil:** é formado em História pela Universidade Estadual do Ceará (Uece) e é professor da rede estadual de ensino. Foi presidente da Empresa Municipal de Limpeza e Urbanização (Emlurb) de 2005 a 2008. Em 1996, foi assessor político da candidata Luizianne Lins a vereadora pelo PT. Em 2008, foi líder do PT na Câmara e, em 2010, Líder do Governo Municipal na Câmara. Em seu segundo mandato de vereador na Câmara Municipal (2012-2016), assumiu a liderança da oposição ao prefeito Roberto Cláudio na Casa Legislativa. Em 2017, Ronivaldo assumiu um cargo na comissão de regularização fundiária, setor que fazia parte da Companhia de Habitação do Estado do Ceará (Cohab). Ronivaldo afirma atuar “ao lado dos movimentos sociais, LGBTQI, negros e negras, juventudes e dos trabalhadores em geral”. Em novembro de 2021, foi preso por tentativa de feminicídio. O processo do caso foi arquivado pelo Conselho de Ética da Câmara de Fortaleza em 2022, e, posteriormente, o PT expulsou o parlamentar. Em maio de 2023, ele teve acusação de tentativa de feminicídio convertida pela Justiça em lesão corporal.  
**Partido:** sem partido  
**Aniversário:** 13/6  
**Mandato:** 4º (2008-2012, 2013-2016, 2018-2020 e 2021-2024)  
**Profissão:** professor  
**Religião:** católica  
**Votos na última eleição:** 4.981  
**Gabinete:** 5  
☎ (85) 3444 8377  
✉ ronivaldom13@gmail.com  
📘 facebook.com/ronivaldomaia  
📧 @vereador\_ronivaldo



**TIA FRANCISCA**  
**Perfil:** cursou Gestão de Pessoas pela Faculdade de Tecnologia e Educação de Goiás (Fateg) e faz trabalho social com a fundação da Escolinha de Assistência ao Menor Carente, no bairro Parque São José, em Fortaleza. Tornou-se líder comunitária e diz ter fundado, em 1988, a Associação do Bem-Estar Social do Ceará (Abemce). Segundo ela, sua pauta é “lutar junto às comunidades da Cidade para diminuir as desigualdades sociais através da implantação de políticas públicas sociais e educacionais”, com foco nos bairros da Regional 5 e 10. Também afirma atuar na luta conjunta pela requalificação da Lagoa do Mondubim, da Praça da Coelce e dos Postos de Saúde da Vila Manoel Sátiro.  
**Partido:** PL  
**Aniversário:** 4/10  
**Mandato:** 1º (2021-2024)  
**Profissão:** gestora de pessoas  
**Religião:** cristã  
**Votos na última eleição:** 5.793  
**Gabinete:** 28  
☎ (85) 3444 8353  
✉ tiafranciscaoficial@gmail.com  
📘 facebook.com/tiafranciscasouza  
📧 @tiafranciscaoficial



**WELLINGTON SABÓIA**  
**Perfil:** disputou a primeira eleição em 2008, pelo Partido Trabalhista Nacional (PTN), quando ficou na segunda suplência e, durante 120 dias, assumiu o mandato na Câmara Municipal de Fortaleza (CMFor). Em 2012, foi eleito pelo Partido Social Cristão (PSC) para o primeiro mandato como vereador e, em 2020, foi eleito para o segundo mandato como vereador, agora pelo Partido da Mulher Brasileira (PMB). Na gestão pública, atuou como chefe de gabinete e depois assessor de planejamento da Regional 6, foi assistente técnico da Regional 3, diretor da Etufor, secretário da Regional 4 e coordenador do Programa Nacional de Apoio à Gestão Administrativa e Fiscal dos Municípios Brasileiros (PNAFM). Foi fundador e presidente da Associação dos Estudantes de Fortaleza (Asesf). É líder da bancada do Partido da Mulher Brasileira (PMB) na Câmara. Para seu segundo mandato, o vereador diz defender causas relativas às mulheres. Ele deixou a Câmara e assumiu o comando do Procon em janeiro de 2023, mas em abril deixou o cargo.  
**Partido:** PMB  
**Aniversário:** 18/10  
**Mandato:** 3º (2009-2012, 2013-2016 e 2021-2024)  
**Profissão:** autônomo  
**Religião:** católica  
**Votos na última eleição:** 4.915  
**Gabinete:** 25  
☎ (85) 3444 8352  
✉ wellingtonsaboia2@icloud.com  
📘 facebook.com/vereadorwellingtonsaboia  
📧 @wellington\_saboia\_  
📧 @WellingtonSabo



**ADRIANA ALMEIDA**  
**Perfil:** é professora de Biologia da rede estadual do Ceará e de Ciências da rede municipal de Fortaleza. Foi gestora e coordenadora escolar no período de 2009 a 2023. É graduada em Biologia pela Universidade Estadual do Ceará (UFC), mestranda em ensino de Ciências e Matemática, também pela UFC, e especialista em Gestão Escolar e no Ensino de Biologia. Foi secretária de Mulheres da União Nacional dos Estudantes (UNE), diretora do Centro Acadêmico de Ciências e secretária-geral do DCE da Universidade Estadual do Ceará (Uece). Já compôs a diretoria do Sindicato Único dos Trabalhadores em Educação do Ceará (Sindiute). Afirma ser liderança feminista na luta pela participação de mulheres na política, pelo empoderamento feminino e contra a violência às mulheres. É suplente do vereador eleito Guilherme Sampaio (PT).  
**Partido:** PT  
**Aniversário:** 9/9  
**Mandato:** 1º (2023-2023)  
**Profissão:** professora  
**Religião:** não tem  
**Votos na última eleição:** 3.815  
**Gabinete:** 36  
☎ (85) 98879 1106  
✉ adrianasalmeida2019@gmail.com; vereadoraprofessoraadrianaalmeida@cmfor.ce.gov.br  
📘 facebook.com/profadrrialmeida  
📧 @adriana.almeida2024  
📧 @veradrialmeida



**DIDI MANGUEIRA**  
**Perfil:** nascido em Lavras da Mangabeira (CE), Francisco Manguiera Sobrinho é técnico em contabilidade. Disputou as eleições de 1992 e de 1996, mas sem conseguir se eleger. Só conquistou um mandato em 2000, sendo reeleito em 2004. Em 2008, disputou uma cadeira na Casa, não foi eleito, mas atuou como suplente entre 2009 e 2012. Está como suplente do vereador Renan Colares (PDT), que está como secretário da Regional 11. É suplente do vereador eleito Elpídio Nogueira.  
**Partido:** PDT  
**Aniversário:** 30/1  
**Mandato:** 6º (2001-2004, 2005-2008, 2009-2012, 2013-2016, 2017-2020 e 2021-2024)  
**Profissão:** comerciante  
**Religião:** católica  
**Votos na última eleição:** 7.627  
**Gabinete:** 34  
☎ (85) 3444 8375  
✉ didimangueira12@gmail.com / didi.manguiera@vereador.cmfor.ce.gov.br / comunicacao\_didi\_manguiera@gmail.com  
📘 facebook.com/VereadorDidiManguiera  
📧 @vereadordidimanguiera\_





#### IRAGUASSU FILHO

**Perfil:** é bacharel em Direito pela Universidade Federal do Ceará (UFC) e tem especialização em Direito Constitucional pela Universidade Estadual Vale do Acaraú (UVA). Servidor de carreira do Tribunal de Justiça do Ceará (TJCE) desde 2005, foi vice-presidente do Sindicato dos Oficiais de Justiça do Ceará (Sindojus/CE). Exerceu o cargo de secretário executivo estadual do Conselho de Políticas e Gestão do Meio Ambiente (Conpam) e de secretário executivo Municipal de Trabalho, Desenvolvimento Social e Combate à Fome (Setra) de março de 2013 a março de 2016. Também exerceu a presidência do Conselho Municipal de Assistência Social do Município de Fortaleza de 2013 a 2015. Em 2016, foi eleito vereador em Fortaleza com 12.204 votos. Foi membro da Comissão de Constituição e Justiça e de Cidadania (CCJ) e da Comissão de Orçamento e Serviços Públicos a 2020. Exerceu ainda o cargo de presidente da Fundação da Criança e da Família Cidadã (Funci) de 2021 a 2023. Foi presidente do Conselho Municipal de Defesa dos Direitos da Criança e do Adolescente de Fortaleza (Comdica) no período de abril de 2022 até fevereiro de 2023. É suplente do vereador eleito Renan Colares.

**Partido:** PDT

**Aniversário:** 6/12

**Mandato:** 2º (2017-2020 e 2021-2024)

**Profissão:** oficial de justiça do TJCE

**Religião:** católica

**Votos na última eleição:** 8.166

**Gabinete:** 12

☎ (85) 3444 8410

✉ comunicacao.iraguassufilho@gmail.com

📘 facebook.com/iraguassutfilho

📷 @iraguassutfilho



#### JOHN MONTEIRO

**Perfil:** cresceu no Bairro do Mucuripe, onde reside. Foi eleito em 2012 para seu primeiro mandato com 10.782 votos pelo partido PT do B. Nas eleições de 2018 venceu pelo partido Democrático Trabalhista (PDT) com 8.322 votos. John destaca sua atuação como vereador na ajuda àqueles mais necessitados. É suplente da vereadora eleita Ana Paula.

**Partido:** PDT

**Aniversário:** 6/6

**Mandato:** 5º (2009-2012, 2013-2016, 2017-2020, 2021-2024 e 2021-2024)

**Profissão:** empreendedor

**Religião:** católica

**Votos na última eleição:** 6.207

**Gabinete:** 9

☎ (85) 3444 8305

✉ johnmonteiro12789@gmail.com

📘 facebook.com/ver.john.monteiro

📷 johnmonteiro.official

🐦 @johnmonteiroofi



#### JUNINHO

**Perfil:** Julio Aquino Jr. foi criado circulando nos bairros Jardim Iracema e Padre Andrade. É formado em Direito pela Universidade de Fortaleza (Unifor) e diz atuar na área jurídica voltado “ao povo menos favorecido”. Antes de assumir seu primeiro mandato como vereador, foi subsecretário Municipal de Infraestrutura de Caucaia, no ano de 2019. Também prestou assessoria para deputados estaduais, deputados federais e prefeitos. Afirma atuar como liderança nos bairros Jardim Iracema, Padre Andrade e adjacências. É suplente do vereador eleito Marcelo Lemos.

**Partido:** União Brasil

**Aniversário:** 8/12

**Mandato:** 1º (2021-2024)

**Profissão:** empresário

**Religião:** católica

**Votos na última eleição:** 3.012

**Gabinete:** 38

☎ (85) 3444 8327

✉ juninhojulioaquinojr@gmail.com

📷 julioaquinojr



#### MOURA TAXISTA

**Perfil:** Francisco Albuquerque Moura atua como taxista há mais de 16 anos em Fortaleza. Foi diretor da União Brasileira dos Estudantes Secundaristas (Uber) e diretor da União Municipal dos Estudantes Secundaristas de Fortaleza (Umes). É presidente do Sindicato dos Taxistas do Ceará (Sinditaxi-CE) e presidente da Central dos Sindicatos Brasileiros do Ceará (CSB-CE). É suplente do vereador eleito Fábio Rubens.

**Partido:** PSB

**Aniversário:** 5/1

**Mandato:** 1º (2021-2024)

**Profissão:** taxista

**Religião:** não quis declarar

**Votos na última eleição:** 4.809

**Gabinete:** 19

☎ (85) 98121 0578

✉ mourataxi@gmail.com

📘 facebook.com/mourataxista

📷 @mourataxista\_

🐦 @mourataxista



#### ROBÉRIO SAMPAIO

**Perfil:** é natural de Palmácia, mudou-se para Fortaleza aos 8 anos de idade e reside no bairro Serrinha há 52 anos. É graduado em Geografia pela Universidade Federal de Ceará (UFC). Foi funcionário do Banco do Estado do Ceará (BEC) por 15 anos e atuou no ramo de transporte escolar e transporte de cargas. É diretor da Cooperativa dos Transportes Autônomos de Passageiros do Estado do Ceará (Cootraps). Diz atuar na política para melhoria dos modais de transporte, para o desenvolvimento do esporte amador e do bairro Serrinha. É suplente da vereadora eleita Priscila Costa.

**Partido:** PL

**Aniversário:** 25/7

**Mandato:** 1º (2021-2024)

**Profissão:** empresário

**Religião:** católica

**Votos na última eleição:** 2.895

**Gabinete:** 4

☎ (85) 98112 3320

✉ carlosroberio01@hotmail.com

📘 facebook.com/carlosroberiosampaio.roberio.16

📷 @vereadorroberiosampaio

🐦 @vereadorroberiosampaio

## LICENCIADOS



#### ANA PAULA

Licenciou-se para ocupar vaga na Câmara dos Deputados.



#### GUILHERME SAMPAIO

Licenciou-se para ocupar vaga de deputado estadual na Assembleia Legislativa do Ceará.



#### RENAN COLARES

Licenciou-se para assumir a Secretaria Regional 6.



#### ELPÍDIO NOGUEIRA

Licenciou-se para assumir a Secretaria Municipal da Cultura de Fortaleza (Secultfor). É irmão do prefeito José Sarto Nogueira.



#### MARCELO LEMOS

Licenciou-se por motivos pessoais em 1º/4/2023 durante 120 dias.



#### FÁBIO RUBENS

Licenciou-se para assumir a Secretaria Regional 8.



#### PRISCILA COSTA

Licenciou-se para ocupar vaga na Câmara dos Deputados.





9

## JUDICIÁRIO, MP E TRIBUNAIS DE CONTAS

Do Supremo Tribunal Federal (STF) ao Tribunal de Justiça do Estado do Ceará (TJCE), com detalhamentos dos gestores e papéis, nas três instâncias, o capítulo traça um panorama do sistema jurídico brasileiro. Em textos didáticos, explica qual a função de cada nível judicial e quem ocupa os postos. Além da Justiça, traz informações detalhadas sobre funções e quem é quem nos ministérios públicos e nos tribunais de contas. Ao didatizar a seara jurídica, o capítulo procura aproximar os cidadãos da Justiça.



# Guia Rápido

## JUDICIÁRIO, MP E TRIBUNAIS DE CONTAS

**ÓRGÃOS DO PODER  
JUDICIÁRIO**  
(quem está no comando)

- STF**  
SUPREMO  
TRIBUNAL FEDERAL  
**Rosa Weber**  
11 ministros
- CNJ**  
CONSELHO  
NACIONAL  
DE JUSTIÇA  
**Rosa Weber**  
15 membros
- STJ**  
SUPERIOR  
TRIBUNAL  
DE JUSTIÇA  
**Maria Thereza  
Rocha de Assis  
Moura**  
33 ministros

**TSE**  
TRIBUNAL  
SUPERIOR  
ELEITORAL  
**Alexandre  
de Moraes**  
7 ministros

**TST**  
TRIBUNAL  
SUPERIOR  
DO TRABALHO  
**Lelio Bentes  
Corrêa**  
27 ministros

**STM**  
SUPERIOR  
TRIBUNAL  
MILITAR  
**Francisco  
Joseli Parente**  
15 ministros

**TJCE**  
TRIBUNAL  
DE JUSTIÇA  
DO ESTADO  
DO CEARÁ  
**Antônio Abelardo  
Benevides Moraes**  
53 desembargadores

**JFCE**  
JUSTIÇA  
FEDERAL  
NO CEARÁ  
**Gisele Chaves  
Sampaio  
Alcântara**  
35 varas federais

**PR-CE**  
PROCURADORIA  
DA REPÚBLICA  
NO CEARÁ  
**Marcelo  
Mesquita Monte**  
24 procuradores

**PGJ**  
PROCURADORA  
GERAL DE  
JUSTIÇA  
DO ESTADO  
DO CEARÁ  
**Manuel  
Pinheiro Freitas**

**DECON**  
PROGRAMA  
ESTADUAL  
DE PROTEÇÃO  
E DEFESA DO  
CONSUMIDOR  
**Hugo Vasconcelos  
Xerez**

**TRE-CE**  
TRIBUNAL REGIONAL  
ELEITORAL DO CEARÁ  
**Raimundo Nonato  
Silva Santos**

**PJMC**  
PROCURADORIA  
DE JUSTIÇA MILITAR  
**Antônio Cerqueira**

**DPCE**  
DEFENSORIA PÚBLICA  
GERAL DO ESTADO  
DO CEARÁ  
**Elizabeth Chagas**

**TCE-CE**  
TRIBUNAL DE CONTAS  
DO ESTADO DO CEARÁ  
**José Valdomiro Távora  
de Castro Júnior**

**TCU**  
TRIBUNAL DE  
CONTAS DA UNIÃO  
Secretário do TCU  
no Estado do Ceará  
**Alexandre José  
Caminha Walraven**

**TRT7**  
TRIBUNAL REGIONAL  
DO TRABALHO DA 7ª REGIÃO  
**Durval César  
de Vasconcelos Maia**  
14 desembargadores

**TRF5**  
TRIBUNAL REGIONAL  
FEDERAL DA 5ª REGIÃO  
**Fernando Braga  
Damasceno**  
24 desembargadores

**MPT**  
MINISTÉRIO PÚBLICO  
DO TRABALHO  
**Juliana Sombra  
Peixoto Garcia**  
7 procuradores do  
trabalho em Fortaleza

### DEFENSORIA PÚBLICA DO ESTADO DO CEARÁ

#### Quem pode ser atendido?

A Defensoria Pública do Estado do Ceará presta assistência jurídica integral e gratuita para pessoas em vulnerabilidade econômica, social ou jurídica.

#### ÁREAS DE ATUAÇÃO DA DEFENSORIA

Cível	Família
Consumidor	Idoso
Criança e Adolescente	Juizados Especiais
Criminal	Moradia
Defesa da Mulher	Saúde
Direitos Humanos	Solução Extrajudicial de Conflitos
Defensoria do Torcedor	Sucessões
Fazenda Pública	Tribunais

### PROGRAMA ESTADUAL DE PROTEÇÃO E DEFESA DO CONSUMIDOR (DECON)

Municípios com  
maior índice de  
consumidores  
que realizaram  
abertura de  
reclamação no  
DECON em 2022

1	Fortaleza	11.105	7	Cascavel	95
2	Caucaia	733	8	Maranguape	93
3	Maracanaú	257	9	Horizonte	93
4	Eusébio	243	10	Pacatuba	68
5	Itaitinga	160	11	Pacajus	61
6	Aquiraz	135			

### TRIBUNAIS REGIONAIS FEDERAIS

**TRF1**  
TRIBUNAL REGIONAL  
FEDERAL DA 1ª REGIÃO  
AC, AM, AP, BA, DF, GO, MA,  
MT, PA, PI, RO, RR e TO

**TRF2**  
TRIBUNAL REGIONAL  
FEDERAL DA 2ª REGIÃO  
ES e RJ

**TRF3**  
TRIBUNAL REGIONAL  
FEDERAL DA 3ª REGIÃO  
MS e SP

**TRF4**  
TRIBUNAL REGIONAL  
FEDERAL DA 4ª REGIÃO  
PR, RS e SC

**TRF5**  
TRIBUNAL REGIONAL  
FEDERAL DA 5ª REGIÃO  
AL, CE, PB, Recife-PE\*,  
RN e SE

**TRF6**  
TRIBUNAL REGIONAL  
FEDERAL DA 6ª REGIÃO  
MG

\* **Endereço:** Cais do Apolo, s/n - Edifício Ministro Djaci Falcão -  
Bairro do Recife CEP 50030-908 - Recife/PE  
**Telefone:** (81) 3425 9000



# O JUDICIÁRIO BRASILEIRO

## STF

O Supremo Tribunal Federal é a mais alta corte do País. Tem a função de dar a última palavra sobre a interpretação das normas constitucionais. É responsável por julgar autoridades com foro por prerrogativa de função (o foro privilegiado), como presidente da República, ministros de Estado, deputados federais e senadores.

### TRIBUNAIS SUPERIORES

#### STJ

O Superior Tribunal de Justiça é o órgão de recurso das decisões dos Tribunais Regionais Federais (TRFs) e dos Tribunais de Justiça dos Estados (TJs). Tem papel de uniformizar a interpretação da legislação federal em temas ordinários, fora da esfera da Justiça Especializada. É a última instância da Justiça Ordinária — Justiça Federal e Justiça Comum —, salvo em casos que envolvam entendimento da Constituição Federal, quando cabe recurso ao STF.

### JUSTIÇA ESPECIALIZADA

#### TST

O Tribunal Superior do Trabalho é o órgão de recurso da Justiça do Trabalho. Tem papel de unificar o entendimento da legislação trabalhista. É a última instância da Justiça Trabalhista, salvo em casos que envolvam entendimento da Constituição Federal, quando cabe recurso ao STF.

#### TSE

O Tribunal Superior Eleitoral é o órgão de recurso da Justiça Eleitoral. Tem papel de unificar o entendimento da legislação da área e pela organização e pelo gerenciamento dos processos eleitorais no âmbito nacional. É a última instância da Justiça Eleitoral, salvo em casos que envolvam entendimento da Constituição Federal, quando cabe recurso ao STF.

#### STM

O Superior Tribunal Militar é o último órgão de recurso da Justiça Militar Especializada Federal, que julga os integrantes das Forças Armadas (Marinha, Exército e Aeronáutica). A função é a de uniformizar o entendimento da legislação específica da área. É a última instância da Justiça Militar, salvo em casos que envolvam entendimento da Constituição Federal, quando cabe recurso ao STF.

## 2ª INSTÂNCIA

### TRIBUNAIS DE JUSTIÇA DOS ESTADOS

Compostos por desembargadores, são a cúpula da Justiça nos estados e responsáveis por julgar recursos contra as decisões dos juízes de 1ª instância. De suas decisões, cabe recurso ao STJ ou, quando se trata de matéria constitucional, direto ao STF.

### TRIBUNAIS REGIONAIS FEDERAIS

São seis tribunais organizados por região, que julgam os recursos contra as decisões dos juízes federais de 1ª instância. O Ceará está na jurisdição do TRF da 5ª Região, com sede no Recife (PE). De suas decisões, cabe recurso ao STJ.

### TRIBUNAIS REGIONAIS DO TRABALHO

São 24 tribunais que julgam os recursos relativos às decisões dos juízes do trabalho de 1ª instância. No Ceará, funciona o TRT da 7ª Região, com jurisdição em todo o território estadual.

### TRIBUNAIS REGIONAIS ELEITORAIS

São 27 tribunais, um em cada estado, responsáveis pelo julgamento de recursos contra a decisão dos juízes das juntas eleitorais. São também responsáveis pela organização das eleições no âmbito estadual e das eleições nos municípios em que atuam.

### TRIBUNAIS DE JUSTIÇA MILITAR

Colegiados de juízes civis e militares julgam membros das forças auxiliares — Polícia Militar, Corpo de Bombeiros e Casa Militar. Na Justiça Militar Estadual, cabe recurso ao STM. No Ceará, que não tem Tribunal de Justiça Militar, o papel é desempenhado pelo Tribunal de Justiça.

## 1ª INSTÂNCIA

### 1º GRAU DE JURISDIÇÃO

É composto pelas varas, pelos fóruns, pelos tribunais do júri, pelos juizados especiais e suas turmas recursais. É formado pelos juízes de Direito, que integram a Justiça Comum de 1ª instância, que são responsáveis por julgar os casos não enquadrados na Justiça especializada nem na Justiça Federal.

### SEÇÕES JUDICIÁRIAS E VARAS FEDERAIS

Juízes federais julgam em 1ª instância casos em que a União ou qualquer de seus entes ou empresas estatais forem parte interessada, questões que envolvam entes internacionais bem como crimes ocorridos em navios ou aeronaves e questões que envolvam direitos indígenas.

### VARAS DO TRABALHO

Compostas pelos juízes do Trabalho, são responsáveis por julgar questões relativas a relações de trabalho e organização sindical.

### JUNTAS ELEITORAIS

Compostas pelos juízes eleitorais, são responsáveis pelo julgamento de questões relativas aos processos eleitorais.

### AUDITORIAS MILITARES

Compostas por juízes de Direito, julgam, em 1ª instância, os membros das Forças Armadas. No Ceará, a auditoria tem jurisdição também no Piauí. Cabe recurso de suas decisões ao Superior Tribunal Militar (STM).

# SUPREMO TRIBUNAL FEDERAL (STF)

O Supremo Tribunal Federal (STF) é o órgão de cúpula do Poder Judiciário, e a ele compete, principalmente, a guarda da Constituição. É composto por 11 ministros, escolhidos dentre cidadãos com mais de 35 e menos de 65 anos, de notável saber jurídico e reputação ilibada, e nomeados pelo presidente da República, após aprovação pela maioria absoluta do Senado Federal.

Entre suas principais atribuições, está a de julgar a ação direta de inconstitucionalidade de lei ou ato normativo federal ou estadual, a ação declaratória de constitucionalidade de lei ou ato normativo federal, a arguição de descumprimento de preceito fundamental da própria Constituição e a extradição solicitada por Estado estrangeiro.



## PRESIDENTE

### MINISTRA ROSA WEBER

**Mandato:** 2022-2023

(até outubro)

**Carreira:** a ministra nasceu em Porto Alegre (RS). Antes de ser nomeada para o STF em 2011, Rosa ocupava o cargo de ministra do Tribunal Superior do Trabalho (TST). Graduou-se em Ciências Jurídicas e Sociais pela Universidade Federal do Rio Grande do Sul (UFRGS), foi juíza do Trabalho no período de 1981 a 1991 e integrou o Tribunal Regional do Trabalho da 4ª Região (RS) de 1991 a 2006. Rosa Weber assumiu a presidência do TRT da 4ª Região de 2001 a 2003. Em 2018, assumiu a presidência do Tribunal Superior Eleitoral (TSE). Em 2020 foi empossada como vice-presidente do STF.   
📞 (61) 3217 4236 / 3217 4239   
📧 audiencias.presidencia.rw@stf.jus.br / convites. presidencia.rw@stf.jus.br   
**Chefe de gabinete:** Paula Pessoa Pereira

## COMPOSIÇÃO

**Vice-presidente:** Luís Roberto Barroso

### PRIMEIRA TURMA

Ministro Luís Roberto Barroso (presidente)  
Ministra Cármen Lúcia  
Ministro Dias Toffoli  
Ministro Luiz Fux  
Ministro Alexandre de Moraes

### SEGUNDA TURMA

Ministro André Mendonça (presidente)  
Ministro Gilmar Mendes  
Ministro Cristiano Zanin\*  
Ministro Edson Fachin  
Ministro Nunes Marques

## GABINETES DE MINISTROS

### MINISTRO ALEXANDRE DE MORAES

📞 (61) 3217 4200   
📧 gabmoraes@stf.jus.br   
**Chefe de gabinete:** Cristina Yukiko Kusahara

### MINISTRO ANDRÉ MENDONÇA

📞 (61) 3217 4820   
📧 agenda.gmalm@stf.jus.br   
**Chefe de gabinete:** Rodrigo Sorrenti Hauer Vieira

### MINISTRA CÁRMEN LÚCIA

📞 (61) 3217 4348 / 3217 4618   
📧 gabcarmen@stf.jus.br / audienciagabcarmen@stf.jus.br   
**Oficial de gabinete:** Fernanda Moraes de Albuquerque

Na área penal, destaca-se a competência para julgar, nas infrações penais comuns, o presidente da República, o vice-presidente, os membros do Congresso Nacional, entre outros. O presidente do STF é também o presidente do Conselho Nacional de Justiça (CNJ).

Em grau de recurso, sobressaem-se as atribuições de julgar, em recurso ordinário, o *habeas corpus*, o mandado de segurança, o *habeas data* e o mandado de injunção decididos em única instância pelos Tribunais Superiores, se denegatória a decisão, e, em recurso extraordinário, as causas decididas em única ou última instância, quando a decisão recorrida contrariar dispositivo da Constituição. O presidente do STF é também o presidente do Conselho Nacional de Justiça (CNJ).

### MINISTRO DIAS TOFFOLI

📞 (61) 3217 4102   
📧 gabmtoffoli@stf.jus.br   
**Chefe de gabinete:** Daiane Nogueira de Lira

### MINISTRO EDSON FACHIN

📞 (61) 3217 4133   
📧 gabineteedsonfachin@stf.jus.br   
**Chefe de gabinete:** Desdêmona T. B. Toledo Arruda

### MINISTRO GILMAR MENDES

📞 (61) 3217 4175   
📧 audienciasgilarmendes@stf.jus.br   
**Chefe de gabinete:** Paulo Sávio Nogueira Peixoto Maia

### MINISTRO LUÍS ROBERTO BARROSO

📞 (61) 3217 4323   
📧 gabmlrb@stf.jus.br / audienciamlrb@stf.jus.br   
**Chefe de gabinete:** Fernanda Silva de Paula

### MINISTRO LUIZ FUX

📞 (61) 3217 4372 / 4702   
📧 gabineteluizfux@stf.jus.br   
**Chefe de gabinete:** Patrícia Andrade Neves Pertence

### MINISTRO NUNES MARQUES

📞 (61) 3217 4789   
📧 gmnmm@stf.jus.br   
**Chefe de gabinete:** Vinicius de Andrade Prado

### MINISTRA ROSA WEBER

📞 (61) 3217 4236 / 3217 4239   
📧 audiencias.presidencia.rw@stf.jus.br / convites. presidencia.rw@stf.jus.br   
**Chefe de gabinete:** Paula Pessoa Pereira

## SERVIÇO

### Supremo Tribunal Federal (STF)

📍 Praça dos Três Poderes – CEP 70175-900 – Brasília - DF   
📞 (61) 3217 3000   
🌐 www.stf.jus.br

\*Em 21 de junho de 2023, o Senado aprovou a indicação do advogado Cristiano Zanin Martins para o cargo de ministro do STF. Ele foi indicado pelo presidente Lula para a vaga aberta em abril com a aposentadoria do ministro Ricardo Lewandowski. A posse estava prevista para agosto de 2023.





# CONSELHO NACIONAL DE JUSTIÇA (CNJ)

O Conselho Nacional de Justiça (CNJ) é uma instituição pública que visa aperfeiçoar o trabalho do sistema judiciário brasileiro, principalmente no que diz respeito ao controle e à transparência administrativa e processual. A missão é contribuir para que a prestação jurisdicional seja realizada com moralidade, eficiência e efetividade, em benefício da sociedade.

## COMPOSIÇÃO

### PRESIDENTE

#### MINISTRA ROSA WEBER

**Critério:** ministra do Supremo Tribunal Federal (STF)

**Mandato:** 2022-2024

📞 (61) 2326 4760 / 2326 4587

✉️ presidencia@cnj.jus.br

**Chefe de gabinete:** Priscila Patel

#### CORREGEDORIA

##### NACIONAL DE JUSTIÇA

**Corregedor Nacional de**

**Justiça:** Luis Felipe Salomão

**Critério:** ministro do

Superior Tribunal de Justiça

(STJ), indicado pelo STJ

**Mandato:** 2022-2024 (até 30/8)

📞 (61) 2326 4694

✉️ corregedoria@cnj.jus.br

**Chefe de gabinete:**

José Artur Calixto

#### LUIZ PHILIPPE VIEIRA

##### DE MELLO

**Critério:** ministro do Tribunal

Superior do Trabalho (TST),

indicado pelo TST

**Mandato:** 2021-2023

📞 (61) 2326 4920

✉️ gab.tst@cnj.jus.br

**Chefe de gabinete:** Inês

da Fonseca Porto

#### MAURO MARTINS

**Critério:** desembargador do

Tribunal de Justiça do Rio de

Janeiro (TJRJ), indicado pelo

Supremo Tribunal Federal (STF)

**Mandato:** 2021-2023

📞 (61) 2326 4910

✉️ gab.mauromartins@cnj.jus.br

**Chefe de gabinete:** Felisberto

Eduardo Pinto da Silva

#### RICHARD PAE KIM

**Critério:** juiz de Direito do

Tribunal de Justiça do Estado de

São Paulo (TJSP), indicado pelo

Supremo Tribunal Federal (STF)

**Mandato:** 2019-2023

📞 (61) 2326 4579

✉️ gabinete.richardpaekim@

cnj.jus.br

**Chefe de gabinete:**

Camila da Silva Barreiro

#### SALISE SANCHOTENE

**Critério:** desembargadora do

Tribunal Regional Federal da

4ª Região (TRF4), indicada pelo

Superior Tribunal de Justiça (STJ)

**Mandato:** 2021-2023

📞 (61) 2326 4964

✉️ gab.salise@cnj.jus.br

**Chefe de gabinete:**

Luciana Felicio Rublescki

#### MARCIO FREITAS

**Critério:** juiz federal da 1ª

Região, indicado pelo Superior

Tribunal de Justiça (STJ)

**Mandato:** 2021-2023

📞 (61) 2326 4578

✉️ gab.marcioluizfreytas@

cnj.jus.br

**Chefe de gabinete:** João

Carlos Murta Pereira

#### JANE GRANZOTO

**Critério:** desembargadora

do Tribunal Regional do

Trabalho (TRT) da 2ª Região,

indicada pelo Tribunal

Superior do Trabalho (TST)

**Mandato:** 2022-2024

📞 (61) 2326 4904

✉️ gab.janegrantzotol@cnj.jus.br

**Chefe de gabinete:** Maria

Cristiana Ferreira Maciel

O CNJ é composto por 15 membros oriundos de diferentes órgãos do Judiciário, entre eles dois advogados indicados pelo Conselho Federal da Ordem dos Advogados do Brasil (OAB) e dois cidadãos de notável saber jurídico e reputação ilibada, indicados um pela Câmara dos Deputados e outro pelo Senado Federal. Os 15 têm mandato de dois anos, admitida uma recondução, e a Presidência do Conselho é a mesma do Supremo Tribunal Federal (STF).

#### GIOVANNI OLSSON

**Critério:** juiz do Tribunal

Regional do Trabalho (TRT) da 4ª

Região, indicado pelo Tribunal

Superior do Trabalho (TST)

**Mandato:** 2022-2024

📞 (61) 2326 4970

✉️ gab.golsson@cnj.jus.br

**Chefe de gabinete:** Emilia

Maria Rodrigues da Silva

#### SIDNEY MADRUGA

**Critério:** procurador Regional

da República da 2ª Região,

indicado pela Procuradoria-

Geral da República

**Mandato:** 2021-2023 (até 3/8)

📞 (61) 2326 4890

✉️ smadruga@cnj.jus.br

**Chefe de gabinete:** Hélio Gomes

#### JOÃO PAULO SCHOUCAIR

**Critério:** promotor de Justiça

do Ministério Público da Bahia,

indicado pela Procuradoria-

Geral da República

**Mandato:** 2022-2024

📞 (61) 2326 4559

✉️ gabinetempe@cnj.jus.br

**Chefe de gabinete:**

Orman Ribeiro

#### MARCOS VINÍCIUS

##### JARDIM RODRIGUES

**Critério:** advogado, indicado

pelo Conselho Federal da Ordem

dos Advogados do Brasil (OAB)

**Mandato:** 2022-2024

📞 (61) 2326 4963

✉️ gab.adv1@cnj.jus.br

**Chefe de gabinete:** Jordana

Maria Ferreira de Lima

#### MARCELLO TERTO

**Critério:** advogado, indicado

pelo Conselho Federal da Ordem

dos Advogados do Brasil (OAB)

**Mandato:** 2022-2024

📞 (61) 2326 4963

✉️ gab.adv1@cnj.jus.br

**Chefe de gabinete:**

Leonardo Peter

#### MÁRIO HENRIQUE

##### AGUIAR GOULART

##### RIBEIRO NUNES MAIA

**Critério:** cidadão de notável

saber jurídico e reputação

ilibada, indicado pela

Câmara dos Deputados

**Mandato:** 2021-2023 (até 21/9)

📞 (61) 2326 4979

✉️ gabinete.mariomaia@cnj.jus.br

**Chefe de gabinete:** Paula

Ferro Costa de Sousa

#### LUIZ FERNANDO BANDEIRA

##### DE MELLO FILHO

**Critério:** cidadão de notável

saber jurídico e reputação ilibada,

indicado pelo Senado Federal

**Mandato:** 2022-2024

📞 (61) 2326 4979

✉️ gabinete.bandeira@cnj.jus.br

**Chefe de gabinete:**

Bruno Crasnek Luz

#### SERVIÇO

Conselho Nacional

de Justiça (CNJ)

🏠 Setor de Administração Federal

Sul (SAFS) – quadra 2 – lotes 5 e

6 – CEP 70070-600 – Brasília – DF

📞 (61) 2326 5000

🌐 www.cnj.jus.br

# SUPERIOR TRIBUNAL DE JUSTIÇA (STJ)

O Superior Tribunal de Justiça (STJ) é a corte responsável por uniformizar a interpretação da lei federal em todo o Brasil. É da responsabilidade do STJ a solução definitiva dos casos cíveis e criminais que não envolvam matéria constitucional nem a justiça especializada.

Para buscar essa uniformização, o principal tipo de processo julgado pelo STJ é o recurso especial. O STJ é composto por 33 minis-



### PRESIDENTE

#### MARIA THEREZA ROCHA

##### DE ASSIS MOURA

**Mandato:** 2022-2024

**Formação:** é bacharel em Direito,

mestre em Direito Processual e

doutora em Direito Processual,

todos pela Faculdade de Direito

da Universidade de São Paulo

(USP). Tem especialização em

Direito Processual Penal da

Faculdade de Direito da Pontifícia

Universidade Católica de São

Paulo (PUC-SP). Também é

especialista em Direito Penal

Econômico e Europeu pela

Faculdade de Coimbra, Instituto

de Direito Penal Econômico

Europeu e IBCCRIM.

**Carreira:** é natural de São

Paulo, onde iniciou a trajetória

acadêmica e profissional.

Mestre e doutora em direito

processual pela Universidade

de São Paulo (USP) – instituição

na qual também leciona –, tem

especialização em Direito Penal

Econômico pela Universidade

de Coimbra, Instituto de Direito

Penal Econômico Europeu e

Instituto Brasileiro de Ciências

Criminais (Ibccrim). Ministra do

STJ desde 2006, foi presidente na

Sexta Turma e na Terceira Seção,

ambos colegiados de direito

penal, além de integrar, desde

2011, a Corte Especial. Integrou

o Conselho Consultivo da Rede

Mundial de Integridade Judicial,

da Organização das Nações

Unidas (ONU). Maria Thereza faz

parte da Comissão de Ética da

Cúpula Judicial Ibero-Americana.

📞 (61) 3319 6000 / 3319 6179

✉️ secretaria.presidencia@

stj.jus.br

**Secretário-geral da**

**presidência:** Carl Olav Smith

**Vice-presidente:** Og Nicéas

Marques Fernandes

#### CONSELHO DE

##### ADMINISTRAÇÃO

Maria Thereza de Assis Moura

Og Fernandes

Francisco Falcão

Nancy Andrighi

Laurita Vaz

João Otávio de Noronha

Humberto Martins

Herman Benjamin

Luis Felipe Salomão

Mauro Campbell Marques

Benedito Gonçalves

#### PRIMEIRA TURMA

Benedito Gonçalves

Sérgio Kukina

Regina Helena Costa

Gurgel de Faria

Paulo Sérgio Domingues\*

\*Presidência: de

5/5/2023 a 4/5/2025

#### SEGUNDA TURMA

Francisco Falcão

Humberto Martins

Herman Benjamin

Mauro Campbell Marques\*

Assusete Magalhães

\* Presidência: de 12/11/2021

a 11/11/2023

#### TERCEIRA TURMA

Nancy Andrighi

Villas Bôas Cueva\*

Marco Aurélio Bellizze

Moura Ribeiro

\*Presidência: de 1º/4/2022

a 31/3/2024

#### QUARTA TURMA

João Otávio de Noronha

Raul Araújo\*

Isabel Gallotti

Antonio Carlos Ferreira

Marco Buzzi

\*Presidência: de 30/8/2022

a 29/8/2024

#### QUINTA TURMA

Reynaldo Soares da Fonseca

Joel Ilan Paciornik

Ribeiro Dantas

Messod Azulay Neto\*

João Batista Moreira\*\*

\*Presidência: de 26/5/2023

a 26/5/2025

\*\* Desembargador convocado

#### SEXTA TURMA

Laurita Vaz\*

Sebastião Reis Júnior

Rogério Schietti Cruz

Antonio Saldanha Palheiro

Jesuíno Aparecido Rissato\*\*

\*Presidência: de 3/10/2021

a 2/10/2023

\*\*Desembargador convocado

#### SERVIÇO

##### Superior Tribunal

##### de Justiça (STJ)

🏠 Setor de Administração

Federal Sul (SAFS) – quadra

6 – lote 1 – trecho III –

CEP 70095-900 – Brasília - DF

📞 (61) 3319 8000

🌐 www.stj.jus.br



# TRIBUNAL SUPERIOR ELEITORAL (TSE)

O Tribunal Superior Eleitoral (TSE) é o órgão máximo da Justiça Eleitoral e tem ação conjunta com os Tribunais Regionais Eleitorais (TREs), que são os responsáveis diretos pela administração do processo eleitoral nos estados e nos municípios. A Corte é composta por sete ministros: três são originários do Supremo Tribunal Federal (STF), um dos quais é o presidente da Corte, dois são do Superior Tribunal de Justiça (STJ), um dos quais é o corregedor-geral da Justiça Eleitoral,

e dois juristas são provenientes da classe dos advogados, nomeados pelo presidente da República.

Cada ministro é eleito para um biênio e é permitida a recondução a ministros do STF e aos juristas. Os únicos que não podem ficar mais de um biênio são os ministros provenientes do STJ. A rotatividade dos juizes no âmbito da Justiça Eleitoral objetiva manter o caráter apolítico dos tribunais, de modo a garantir a isonomia nas eleições.



## PRESIDENTE

### ALEXANDRE DE MORAES

**Mandato:** 2022-2024

**Carreira:** nasceu em São Paulo (SP). É ministro efetivo do TSE desde 2 de junho de 2020, após atuar como substituto desde abril de 2017. Tem doutorado em Direito do Estado, livre-docência em Direito Constitucional e é autor de livros e artigos acadêmicos em diversas áreas do Direito. Atuou como promotor de Justiça, advogado, professor de Direito Constitucional, consultor jurídico e ministro da Justiça. Tomou posse como ministro do STF em março de 2017.

(61) 3030 7155 / 3030 7156

audienciamlrb@tse.jus.br

**Vice-presidente:** Cármen Lúcia

**Corregedor-geral:**

Benedito Gonçalves

## MINISTROS EFETIVOS

Alexandre de Moraes

(presidente) – STF

Ricardo Lewandowski

(vice-presidente) – STF

Cármen Lúcia – STF

Benedito Gonçalves

(corregedor) – STJ

Raul Araújo Filho – STJ

Sérgio Silveira Banhos – Juri

Carlos Bastide Horbach – Juri

## MINISTROS SUBSTITUTOS

Kassio Nunes Marques – STF

André Luiz de Almeida

Mendonça – STF

José Antonio Dias Toffoli – STF

Maria Isabel Diniz Gallotti

Rodrigues – STJ

Paulo de Tarso Vieira

Sanseverino – STJ

André Ramos Tavares – Juri

Maria Claudia Bucchianeri

Pinheiro – Juri

## SERVIÇO

### Tribunal Superior Eleitoral (TSE)

Setor de Administração Federal

Sul (SAFS) – quadra 7 – lotes 1 e

2 – CEP 70095-901 – Brasília - DF

(61) 3030 7000

www.tse.jus.br

# TRIBUNAL SUPERIOR DO TRABALHO (TST)

O Tribunal Superior do Trabalho (TST), com sede em Brasília e jurisdição em todo o território nacional, é órgão de cúpula da Justiça do Trabalho, cuja função principal consiste em uniformizar a jurisprudência trabalhista brasileira. O TST é composto por 27 ministros, escolhidos entre brasileiros com mais de 35 e menos de 65 anos, nomeados pelo presidente da República após aprovação pela maioria absoluta do Senado Federal.

A composição é a seguinte: um quinto dentre advogados com mais de 10 anos de efetiva atividade profissional e membros do Ministério Público do Trabalho (MPT) com mais de 10 anos de efetivo exercício; os demais, dentre juizes dos Tribunais Regionais do Trabalho (TRT), oriundos da magistratura da carreira, indicados pelo próprio Tribunal Superior.



## PRESIDENTE

### LELIO BENTES CORRÊA

**Mandato:** 2022-2024

**Formação:** bacharel em Direito pela Universidade de Brasília e mestre em Direito Internacional dos Direitos Humanos pela Universidade de Essex, na Inglaterra.

**Carreira:** foi bolsista do Programa Chevening do Governo Britânico, mediante seleção pública. Ingressou no Ministério Público do Trabalho (MPT) por concurso público de provas e títulos, em 1989, ocupando os cargos de procurador do Trabalho, procurador Regional do Trabalho e de subprocurador-geral do Trabalho, a partir de 2001. Em 2002, chefiou a Coordenadoria Nacional de Combate ao Trabalho Infantil e Proteção do Trabalhador Adolescente e, eleito pelos integrantes da categoria, integrou o Conselho Superior do MPT, de 2001 a 2003. Fez parte da Comissão de Peritos em Aplicação de Normas Internacionais da Organização Internacional do Trabalho (OIT) entre 2006 e 2020. Foi membro da Comissão Julgadora do Prêmio Inovare, de 2013 a 2019. É membro da Academia Brasileira de Direito do Trabalho desde 2016. Foi corregedor-geral da Justiça do Trabalho no biênio 2018-2020. É o presidente do Tribunal Superior do Trabalho (TST) e do Conselho Superior da Justiça do Trabalho (CSJT), eleito para o biênio 2022-2024.

**Vice-presidente:** Aloysio

Corrêa da Veiga

**Corregedora-geral:**

Dora Maria da Costa

## MINISTROS\*

Alberto Bastos Balazeiro

Alexandre de Souza Agra Belmonte

Alexandre Luiz Ramos

Aloysio Corrêa da Veiga

Amaury Rodrigues Pinto Júnior

Augusto César Leite de Carvalho

Breno Medeiros

Cláudio Mascarenhas Brandão

Delaíde Alves Miranda Arantes

Dora Maria da Costa

Douglas Alencar Rodrigues

Evandro Pereira Valadão Lopes

Guilherme Augusto Caputo Bastos

Hugo Carlos Scheuermann

Ives Gandra da Silva Martins Filho

José Roberto Freire Pimenta

Kátia Magalhães Arruda

Lelio Bentes Corrêa

Liana Chaib

Luiz José Dezena da Silva

Luiz Philippe Vieira de Mello Filho

Maria Cristina Peduzzi

Maria Helena Mallmann

Morgana de Almeida Richa

Mauricio Godinho Delgado

Sergio Pinto Martins

\*Até o fechamento da edição,

havia uma vaga aberta com

a aposentadoria do ministro

Emmanuel Pereira.



# SUPERIOR TRIBUNAL MILITAR (STM)

A Justiça Militar da União é a mais antiga do País, com 215 anos. Esta Justiça Especializada julga os crimes militares previstos no Código Penal Militar (CPM), tendo como principais jurisdicionados os militares das Forças Armadas e, em certos casos, até civis. Passou a integrar o Poder Judiciário a partir da Constituição de 1934, e os jul-



**PRESIDENTE**  
**MINISTRO TENENTE**  
**BRIGADEIRO DO AR FRANCISCO**  
**JOSELI PARENTE CAMELO**

**Mandato:** 2023-2025  
**Carreira:** cearense, formou-se como praça em março de 1969 e foi declarado aspirante a oficial em dezembro de 1975. Em 1976, foi promovido a segundo-tenente e, dois anos depois, foi promovido a primeiro-tenente. Tem cursos preparatórios de cadetes de ar e de formação de oficiais aviadores. Em 2004, foi promovido a brigadeiro do ar e logo depois, em 2012, foi promovido a tenente-brigadeiro do ar.  
☎ (61) 3313 9219  
✉ presidencia1@stm.jus.br  
**Chefe de gabinete:** Luiz Fernandes de Oliveira

gamentos seguem a sistemática do Judiciário Brasileiro.  
Compõem o STM 15 ministros vitalícios, nomeados pelo presidente da República, depois de aprovada a indicação pelo Senado Federal. São três ministros escolhidos entre oficiais-generais da Marinha, quatro do Exército, três da Aeronáutica e cinco ministros civis.

**COMPOSIÇÃO**  
**Vice-presidente:** ministro José Coêlho Ferreira

**MINISTROS MILITARES DA MARINHA**  
Ministro almirante de esquadra Leonardo Puntel  
Ministro almirante de esquadra Celso Luiz Nazareth  
Ministro almirante de esquadra Cláudio Portugal de Viveiros

**MINISTROS MILITARES DO EXÉRCITO**  
Ministro general de exército Lúcio Mário de Barros Góes  
Ministro general de exército Odilson Sampaio Benzi  
Ministro general de exército Marco Antônio de Farias  
Ministro general de exército Lourival Carvalho Silva

**MINISTROS MILITARES DA AERONÁUTICA**  
Ministro tenente-brigadeiro do ar Francisco Joseli Parente Camelo (presidente)  
Ministro tenente-brigadeiro do ar Carlos Vuyk de Aquino  
Ministro tenente-brigadeiro do ar Carlos Augusto Amaral Oliveira

**MINISTROS TOGADOS**  
Ministro José Coêlho Ferreira (vice-presidente)  
Ministra Maria Elizabeth Guimarães Teixeira Rocha  
Ministro Artur Vidigal de Oliveira  
Ministro José Barroso Filho  
Ministro Péricles Aurélio Lima de Queiroz

**SERVIÇO**  
**Superior Tribunal Militar (STM)**  
🏠 Setor de Autarquias Sul (SAS) – quadra 1 – bloco B – Edifício-sede – CEP 70098-900 – Brasília - DF  
☎ (61) 3313 9292  
🌐 www.stm.jus.br

# TRIBUNAL DE JUSTIÇA DO ESTADO DO CEARÁ (TJCE)

Órgão do Poder Judiciário com jurisdição em todo o território estadual para decidir, em 2ª instância, questões relativas à Justiça. O Tribunal de Justiça do Estado do Ceará (TJCE) tem ainda a competência de julgar e apreciar a representação de inconstitucionalidade de leis e atos normativos estaduais e municipais frente à Constituição estadual, além de atos administrativos no âmbito do Judiciário estadual.  
É composto por 53 desembargadores oriundos da Magistratura e Quinto Constitucional (membros do Ministério Público e da Ordem dos Advogados do Brasil). Fazem parte da estrutura do Tribunal de Justiça o Tribunal Pleno, o Órgão Especial e as câmaras julgadoras — três Câmaras de Direito Público, quatro Câmaras de Direito Privado e três Câmaras Criminais — além da Seção de Direito Público, Seção de Direito Privado e Seção Criminal.

Além disso, compõem o Poder Judiciário estadual todos os fóruns do Interior e o Fórum Clóvis Beviláqua, na Capital, onde funcionam varas nas áreas Cível, de Família, Sucessões, Tráfico de Drogas, Auditoria Militar, Execução Penal, Fazenda Pública, Criminal, Falência, Júri, Registros Públicos, Execução Fiscal, Infância e da Juventude, Penas Alternativas, Crimes Tributários e Delitos de Organizações Criminosas, todas com competência para julgar processos em 1ª instância.  
Em locais estratégicos de Fortaleza, encontram-se as Turmas Recursais, as unidades dos Juizados Especiais Cíveis e Criminais, Juizado Móvel, Juizados de Violência Doméstica e Familiar contra a Mulher, a Vara de Custódia e a 5ª Vara da Infância e Juventude da Capital.

## Presidentes do Tribunal de Justiça (1874-2023)

<b>2023-2025</b>	Antônio Abelardo Benevides Moraes
<b>2021-2023</b>	Maria Nailde Pinheiro Nogueira
<b>2019-2021</b>	Washington Luis Bezerra de Araújo
<b>2017-2019</b>	Francisco Gladysen Pontes
<b>2015-2017</b>	Maria Iracema Martins do Vale
<b>2013-2015</b>	Luiz Gerardo de Pontes Brígido
<b>2011-2013</b>	José Arísio Lopes da Costa †
<b>2009-2011</b>	Ernani Barreira Porto
<b>2007-2008</b>	Fernando Luiz Ximenes Rocha
<b>2005-2006</b>	Francisco da Rocha Victor †
<b>2003-2004</b>	João de Deus Barros Bringel
<b>2001-2002</b>	Francisco Haroldo Rodrigues de Albuquerque
<b>1999-2000</b>	Águeda Passos Rodrigues Martins †
<b>1997-1998</b>	José Maria de Melo †
<b>1995-1996</b>	José Ari Cisne †
<b>1993-1994</b>	Francisco Adalberto de Oliveira Barros Leal †
<b>1991-1992</b>	Carlos Facundo †
<b>1989-1990</b>	Válter Nogueira e Vasconcelos †
<b>1987-1988</b>	José Barreto de Carvalho †
<b>1987</b>	Raimundo Catunda †
<b>1985-1986</b>	Júlio Carlos de Miranda Bezerra †
<b>1983-1984</b>	Raimundo Lustosa Cabral †
<b>1981-1982</b>	José Ferreira de Assis †
<b>1979-1980</b>	Francisco Nogueira Sales †
<b>1978</b>	Joaquim Jorge de Sousa Filho †
<b>1977</b>	Antônio Banhos Neto †
<b>1976</b>	Jaime de Alencar Araripe †
<b>1975</b>	Aurino Augusto de Araújo Lima †
<b>1974</b>	Abelmar Ribeiro da Cunha †
<b>1973</b>	Pedro Pinheiro de Melo †
<b>1967 e 1972</b>	Agenor Monte Studart Gurgel †
<b>1966 e 1971</b>	Mário Peixoto de Alencar †

Fonte: Tribunal de Justiça do Estado do Ceará (TJCE).

<b>1964 e 1970</b>	Osvaldo Hortêncio de Aguiar †
<b>1965</b>	José Jucá Filho †
<b>1963</b>	Vicente Bessa †
<b>1962</b>	Ubirajara Carneiro †
<b>1961</b>	José Maria de Queirós †
<b>1960</b>	Luís Gonzaga Alves Bezerra †
<b>1959</b>	José Jaime de Oliveira Praxedes †
<b>1953 e 1958</b>	Virgílio de Brito Firmeza †
<b>1941, 1947, 1950 e 1957</b>	Francisco Leite de Albuquerque †
<b>1939, 1946 e 1956</b>	Daniel Augusto Lopes †
<b>1955</b>	Péricles Ribeiro †
<b>1954</b>	Arnaud Ferreira Baltar †
<b>1952</b>	João Damasceno Fontenele †
<b>1951</b>	José Pires de Carvalho †
<b>1937, 1944 e 1948</b>	Olívio Dorneles Câmara †
<b>1938 e 1945</b>	Faustino de Albuquerque e Sousa †
<b>1935-1936 e 1943</b>	Abner Carneiro Leão de Vasconcelos †
<b>1942</b>	José Feliciano Augusto de Athayde †
<b>1940</b>	Carlos Livino de Carvalho †
<b>1931 e 1934</b>	Pedro Paulo da Silva Moura †
<b>1928-1930</b>	Félix Cândido de Sousa Carvalho †
<b>1920 e 1928</b>	João Firmino Dantas Ribeiro †
<b>1909 e 1919</b>	Francisco Antônio de Oliveira Praxedes †
<b>1882 e 1909</b>	José Joaquim Domingues Carneiro †
<b>1891</b>	Manoel Coelho Cintra Júnior †
<b>1889-1890</b>	Hipólito Cassiano Pamplona †
<b>1880-1889</b>	Joaquim Tibúrcio Ferreira Gomes †
<b>1878-1880</b>	Caetano Estelita Cavalcanti Pessoa †
<b>1876-1877</b>	Silvério Fernandes de Araújo Nobre †
<b>1874-1875</b>	Bernardo Machado da Costa Dória †



# DESEMBARGADORES



**PRESIDENTE**  
**ANTÔNIO ABELARDO**  
**BENEVIDES MORAES**

**Mandato:** 2023-2025  
**Aniversário:** 22/6  
**Naturalidade:** Mombaça  
**Posse:** 25/5/2006  
**Critério:** merecimento  
**Compulsória:** 2031  
**Função no TJCE:** presidente do Tribunal de Justiça do Ceará. Também preside o Órgão Especial, o Conselho Superior da Magistratura e o Pleno do TJCE ☎ (85) 3492 8010  
**Diretor de gabinete:** Vitor Oliveira Arruda  
**Carreira:** é bacharel em Direito pela Universidade Federal do Ceará (UFC), pós-graduado pela mesma instituição, em convênio com a Escola Superior da Magistratura do Estado do Ceará (Esmec) e a Fundação Paulo Bonavides. Atuou como advogado e promotor de justiça. Ingressou na magistratura como juiz da Comarca de Ubajara em 1984. Foi vice-diretor do Fórum Clóvis Beviláqua, juiz coordenador de varas por duas gestões e juiz corregedor auxiliar. No Tribunal Regional Eleitoral do Ceará (TRE-CE), foi membro suplente e depois efetivo, na categoria juiz de direito. Foi juiz coordenador da Propaganda Eleitoral. Ascendeu ao cargo de desembargador, em 2006, pelo critério de merecimento. Assumiu como vice-presidente e corregedor eleitoral do TRE-CE no biênio 2013-2015, presidindo, posteriormente, a Corte Eleitoral. No TJCE, foi vice-presidente (2021-2023) e, em 31 de janeiro de 2023, assumiu a Presidência.



**VICE-PRESIDENTE**  
**HERÁCLITO VIEIRA**  
**DE SOUSA NETO**

**Mandato:** 2023-2025  
**Aniversário:** 14/7  
**Naturalidade:** Fortaleza  
**Posse:** 27/8/2015  
**Critério:** merecimento  
**Compulsória:** 2042  
**Função no TJCE:** vice-presidente do Tribunal e membro do Órgão Especial, do Pleno do TJCE e do Conselho Superior da Magistratura. Preside a Comissão Gestora do Núcleo de Gerenciamento de Precedentes e é supervisor do Comitê Estratégico do Poder Judiciário ☎ (85) 3492 8128  
**Secretária de gabinete:** Neíse Costa e Silva  
**Carreira:** é bacharel em Direito pela Universidade Federal do Ceará (UFC) e ingressou na magistratura em 25 de abril de 1993 como juiz substituto da vara única de Mulungu. Foi titular da 1ª Unidade do Juizado Especial Cível e Criminal (JECC). Trabalhou como juiz auxiliar da Presidência do Tribunal Regional Eleitoral do Ceará (TRE-CE) e foi juiz substituto do órgão. Foi diretor da Escola Superior da Magistratura do Estado do Ceará (Esmec) de 2016 a 2021 e presidiu a Coordenação do Sistema de Juizados Especiais Cíveis, Criminais e da Fazenda Pública do Estado. Também foi juiz auxiliar da Corregedoria-Geral da Justiça. Atuou ainda como juiz coordenador da Coordenadoria dos Crimes contra a Administração Pública, juiz Auxiliar da CGE e do TRE-CE, no biênio 2009-2010.



**CORREGEDORA-GERAL**  
**MARIA EDNA MARTINS**

**Mandato:** 2023-2025  
**Aniversário:** 17/2  
**Naturalidade:** Fortaleza  
**Posse:** 14/11/2013  
**Critério:** antiguidade  
**Compulsória:** 2031  
**Função no TJCE:** corregedora-geral da Justiça, membro do Órgão Especial, do Pleno do TJCE e do Conselho Superior da Magistratura ☎ (85) 3492 1555  
**Secretária de gabinete:** Marízia Antão Bezerra  
**Carreira:** é graduada em Direito pela Universidade Federal do Ceará (UFC). Em 1984, assumiu o cargo de juíza substituta da Vara Única da Comarca de Guaraciaba do Norte. Foi empossada desembargadora, pelo Pleno do TJCE, no dia 14 de novembro de 2013. A magistrada foi eleita pelo critério de antiguidade para a vaga deixada em razão da aposentadoria do desembargador Manoel Cefas Fonteles Tomaz. Também atuou como ouvidora do TJCE no biênio 2013-2015 e esteve à frente do Grupo de Monitoramento e Fiscalização do Sistema Penitenciário, de 2015 a 2017.



**ANDRÉ LUIZ DE SOUZA COSTA**

**Aniversário:** 25/9  
**Naturalidade:** Rio de Janeiro (RJ)  
**Posse:** 28/4/2022  
**Critério:** Quinto Constitucional, em vaga destinada à OAB  
**Compulsória:** 2046  
**Função no TJCE:** membro da 3ª Câmara de Direito Privado, da Seção de Direito Privado do Pleno do TJCE. Também é presidente da Comissão de Políticas Judiciárias de Promoção da Igualdade Racial ☎ (85) 3492 8444  
**Secretário de gabinete:** Vanderson Vieira de Araújo  
**Carreira:** advogado desde 1995. Foi assessor jurídico parlamentar (2007-2014) e assessor jurídico de Relações Institucionais da Presidência (2015-2018) na Assembleia Legislativa do Estado do Ceará (Alece). Consultor do Programa das Nações Unidas para o Desenvolvimento (Pnud) em Projeto de Execução Nacional (2005-2006). Conselheiro Federal da OAB, representando a delegação do Ceará no Conselho Pleno, na Primeira Câmara e no Órgão Especial do Conselho Federal da OAB (2019-2022). Membro da Comissão de Juristas da Câmara dos Deputados de Combate ao Racismo Estrutural e Institucional no País (2020-2021). É sócio fundador do Instituto Cearense de Direito Eleitoral (Icede), o qual presidiu entre 2015 e 2022. É membro da Academia Brasileira de Direito Eleitoral e Político (Abradep) e do Instituto Brasileiro de Direito de Família (Ibdfam).



**ANDRÉA MENDES**  
**BEZERRA DELFINO**

**Aniversário:** 26/7  
**Naturalidade:** Fortaleza  
**Posse:** 24/3/2022  
**Critério:** merecimento  
**Compulsória:** 2041  
**Função no TJCE:** membro da 3ª Câmara Criminal, da Seção Criminal e do Pleno do TJCE. Também é coordenadora do Órgão Central de Macrogestão e Coordenação de Justiça Restaurativa ☎ (85) 3492 8274  
**Secretária de gabinete:** Roberta Holanda  
**Carreira:** é graduada em Direito pela Universidade Federal do Ceará (UFC) e especialista em Direito Constitucional. Ingressou na magistratura em 5 de abril de 1993, como juíza substituta da Vara Única da Comarca de Cariré. Exerceu suas funções nas comarcas de Itapajé, Pacajus, Sobral e Maracanaú. Foi promovida para a Entrância Especial em 2001 e, em Fortaleza, presidiu as juntas apuradoras da 113ª Zona Eleitoral. Na Comarca de Fortaleza, atuou como juíza de Direito da 2ª Vara de Delitos de Trânsito e foi titular da 6ª Vara de Execuções Fiscais por 12 anos.



**ÂNGELA TERESA GONDIM**  
**CARNEIRO CHAVES**

**Aniversário:** 19/8  
**Naturalidade:** Fortaleza  
**Posse:** 2/9/2022  
**Critério:** Quinto Constitucional (Ministério Público)  
**Compulsória:** 2044  
**Função no TJCE:** é membro da 3ª Câmara Criminal, da Seção Criminal e do Pleno do TJCE. É integrante do Comitê de Governança do Programa Tempo de Justiça, representando o Poder Judiciário ☎ (85) 3492 8270  
**Secretário de gabinete:** Kepler Silveira Leite  
**Carreira:** Foi procuradora da Fazenda Nacional, obteve o 1º lugar no concurso público para o Ministério Público do Ceará (MPCE) e ingressou no órgão ministerial em 1993. Foi titular das Promotorias de Justiça das comarcas de Aracoiaba, Pacatuba, Itapipoca, da 3ª Promotoria dos Juizados Especiais Cíveis e Criminais de Fortaleza e da 1ª Promotoria de Justiça de Fortaleza. Ocupou, no biênio 2000-2002, a coordenação do então Serviço Especial de Defesa Comunitária (Decon), atual Programa de Proteção e Defesa do Consumidor (Procon). Foi diretora-geral da Escola Superior do Ministério Público (ESMP), de 2008 a 2012. Tem especialização em Direito de Família, Registros Públicos e Sucessões pela ESMP. Em agosto de 2017, assumiu a 5ª Procuradoria de Justiça, com atuação criminal. Foi vice-procuradora-geral de Justiça no biênio 2020-2021.



**BENEDITO HELDER**  
**AFONSO IBIAPINA**

**Aniversário:** 2/1  
**Naturalidade:** Sobral  
**Posse:** 8/12/2022  
**Critério:** antiguidade  
**Compulsória:** 2030  
**Função no TJCE:** membro da 2ª Câmara Criminal, da Seção Criminal e do Pleno do TJCE ☎ (85) 3492 8291  
**Secretária de gabinete:** Laira Marina Maia Bezerra  
**Carreira:** é bacharel em Direito pela Universidade Federal do Ceará (UFC), tem MBA em Direito de Família e Sucessões pela Universidade de Fortaleza (Unifor) e especialização em Processo Civil pela UFC. Foi titular da 4ª Vara de Família e das Varas Cíveis da Comarca de Fortaleza. Compôs e publicou a poesia “Ode à Conciliação”, obra foi reproduzida pela presidência do Tribunal e distribuída às unidades jurisdicionais do Ceará em 2013. Atuou em comarcas do Interior, entre os anos de 1992 a 1997. Foi juiz eleitoral da Capital entre 2011 e 2012. Convocado para compor a 3ª e a 4ª Câmaras de Direito Privado do TJCE, exerceu as atividades até dezembro de 2022. Foi membro julgador da Comissão Estadual Judiciária de Adoção Internacional (Cejai), na condição de suplente, no período de 2011 a 2013.



**CARLOS ALBERTO**  
**MENDES FORTE**

**Aniversário:** 27/11  
**Naturalidade:** Fortaleza  
**Posse:** 10/3/2011  
**Critério:** Quinto Constitucional  
**Compulsória:** 2030  
**Função no TJCE:** presidente da 2ª Câmara de Direito Privado e membro da Comissão de Regimento, Legislação e Jurisprudência ☎ (85) 3207 6840  
**Secretária de gabinete:** Daniela da Silva Clementino  
**Carreira:** é bacharel em Direito pela Universidade Federal do Ceará (UFC), especialista em Didática do Ensino Superior e mestre em Direito e Gestão de Conflitos pela Universidade de Fortaleza (Unifor). Presidiu a 2ª Câmara de Direito Privado do TJCE. Chefiou a Assessoria Jurídica do Conselho Regional de Engenharia e Agronomia do Ceará (CreaCE). Foi coordenador jurídico da Fundação de Serviço Social da Prefeitura de Fortaleza, assessor jurídico parlamentar da Câmara Municipal de Fortaleza (CMFor). Também atuou como assessor jurídico da Diretoria Administrativa do Departamento Nacional de Obras Contra as Secas (Dnocs) e assessor da Comissão de Ética dos Profissionais da Engenharia, Arquitetura e Agronomia do Ceará, em Brasília. É professor da Unifor e já lecionou na Universidade Estadual do Ceará (Uece).





**CARLOS AUGUSTO GOMES CORREIA**  
**Aniversário:** 14/2  
**Naturalidade:** São Luís do Curu  
**Posse:** 24/3/2022  
**Critério:** antiguidade  
**Compulsória:** 2037  
**Função no TJCE:** membro da 1ª Câmara de Direito Privado, da Seção de Direito Privado e do Pleno do TJCE. É coordenador do Comitê Gestor de Proteção de Dados Pessoais (85) 3492 8894/ 3492 8966  
**Secretária de gabinete:** Sarah Frota Carvalho Ferreira  
**Carreira:** é bacharel em Direito e especialista em Processo Civil, ambos pela Universidade Federal do Ceará (UFC). Licenciado em Pedagogia pela Universidade Estadual do Ceará (Uece), com habilitação em Administração Escolar. Exerceu a advocacia de 1989 a 1992. Iniciou a carreira como juiz substituto da Vara Única da Comarca de Groaíras em 1992. Em 1993, foi promovido para Aquiraz. No fim de dezembro de 1993, foi promovido para a 1ª Vara de Quixadá. Em 1996, foi promovido para o cargo de juiz da 7ª Vara da Fazenda Pública da Comarca de Fortaleza. Foi juiz corregedor auxiliar de 1997 a 2000.



**DURVAL AIRES FILHO**  
**Aniversário:** 23/12  
**Naturalidade:** Fortaleza  
**Posse:** 7/1/2011  
**Critério:** merecimento  
**Compulsória:** 2029  
**Função no TJCE:** membro da 4ª Câmara de Direito Privado, do Órgão Especial e do Conselho Editorial (85) 3207 7988  
**Secretário de gabinete:** André Bezerra de Menezes Fonseca  
**Carreira:** é bacharel em Direito pela Universidade Federal do Ceará (UFC), especialista em Análise Ambiental pela Universidade Estadual do Ceará (Uece) e em Direito e Processo Eleitoral pela Universidade Estadual Vale do Acaraú (UVA). É mestre em Direito Constitucional pela Universidade de Fortaleza (Unifor) e em Políticas Públicas e Sociedade pela Uece. Ingressou como juiz substituto da Vara Única de Farias Brito. Atingiu a vitaliciedade em 1989 e, posteriormente, foi promovido para as comarcas de Aurora e Tianguá. Começou a atuar em Fortaleza como juiz da 30ª Vara Cível do Fórum Clóvis Beviláqua. Assumiu a 3ª Vara de Execuções Fiscais e de Crimes contra a Ordem Tributária. Foi juiz eleitoral e membro da 6ª Turma Recursal dos Juizados Especiais Cíveis e Criminais da Comarca de Fortaleza. Coordenou a Escola Superior da Magistratura do Estado do Ceará (Esmec).



**DJALMA TEIXEIRA BENEVIDES**  
**Aniversário:** 18/4  
**Naturalidade:** Itapipoca  
**Posse:** 18/5/2023  
**Critério:** antiguidade  
**Compulsória:** 2039  
**Função no TJCE:** Membro da 3ª Câmara de Direito Privado (85) 3492 8901  
**Secretária de gabinete:** Vanessa Araújo Soares  
**Carreira:** é bacharel em Direito pela Universidade de Fortaleza (Unifor). Ingressou na magistratura cearense em 31 de março de 1992 e assumiu como juiz substituto na Comarca de Bela Cruz, onde permaneceu por um ano e um mês e também respondeu pela Comarca de Acaraú. Em seguida foi promovido pelo critério de antiguidade para a Comarca de Boa Viagem. Em junho de 2000, foi promovido, novamente por antiguidade, para Fortaleza, onde assumiu o 8º Juizado Especial Cível e Criminal, que depois passou a ser o 8º Juizado Especial Criminal.



**EMANUEL LEITE ALBUQUERQUE**  
**Aniversário:** 25/5  
**Naturalidade:** Crateús  
**Posse:** 26/11/2009  
**Critério:** merecimento  
**Compulsória:** 2029  
**Função no TJCE:** membro da 1ª Câmara de Direito Privado, da Seção de Direito Privado, do Órgão Especial e do Pleno do TJCE (85) 3492 8934  
**Secretária de gabinete:** Sheyla Mesquita Barbosa  
**Carreira:** é bacharel em Direito pela Universidade Federal do Ceará (UFC) e especialista em Direito Constitucional e Direito Processual Constitucional pela Universidade Estadual do Ceará (Uece). Mestre em Direito pela Faculdade 7 de Setembro e doutorando em Ciências Jurídicas e Sociais pela Universidad del Museo Social Argentino (Umsa). Foi juiz das comarcas dos municípios de Reriutaba, Mauriti, Redenção e Crateús. É coordenador das Varas Cíveis e Fazenda Pública da Comarca de Fortaleza, além da Distribuição do Fórum Clóvis Beviláqua. É juiz membro integrante do TRE-CE (2º Grau); titular da Comissão Estadual Judiciária de Adoção Internacional do Ceará (Cejai-CE); ouvidor do Poder Judiciário e supervisor do Núcleo Socioambiental do TJCE; coordenador do Comitê Orçamentário do 2º Grau; membro do Centro de Inteligência Tribunal de Justiça do Estado do Ceará, membro Suplente do TRE (2º grau); e coordenador da Comissão Gestora do Memorial.



**EVERARDO LUCENA SEGUNDO**  
**Aniversário:** 30/12  
**Naturalidade:** Brejo Santo  
**Posse:** 28/4/2022  
**Critério:** Quinto Constitucional, em vaga destinada à OAB  
**Compulsória:** 2053  
**Função no TJCE:** membro da 2ª Câmara de Direito Privado, da Seção de Direito Privado e do Pleno do TJCE (85) 98128 4838  
**Secretária de gabinete:** Iara Ribeiro  
**Carreira:** é bacharel em Direito pela Universidade de Fortaleza (Unifor) e mestrando em Ciências Políticas pela Universidade de Lisboa. Foi presidente da Comissão de Saúde Suplementar e Seguridade do Conselho Federal da Ordem dos Advogados do Brasil Seccional Ceará (OAB-CE). Foi conselheiro estadual da OAB-CE por três mandatos consecutivos (2013, 2016 e 2019) e coordenador do Grupo de Trabalho para acompanhamento das mudanças no TJCE e na implantação da nova gestão do Tribunal (Portaria nº 65/2019 – PRES/OAB-CE). Fez parte de várias Comissões Especiais para elaboração de estudo preliminar de viabilidade de criação das Subseções da OAB Ceará em Caucaia, Ipu, Santa Quitéria, Baixo Acaraú e Camocim. Atuou como assessor de desembargador por quatro anos.



**FERNANDO LUIZ XIMENES ROCHA**  
**Aniversário:** 23/11  
**Naturalidade:** Fortaleza  
**Posse:** 13/10/1994  
**Critério:** Quinto Constitucional, em vaga destinada à OAB  
**Compulsória:** 2027  
**Função no TJCE:** presidente da Seção de Direito Público, membro da 1ª Câmara de Direito Público, do Órgão Especial e do Pleno do TJCE, além de decano do TJCE. Também é presidente Comissão de Regimento, Legislação e Jurisprudência (85) 3492 8365  
**Secretário de gabinete:** Bruno Bezerra Souto  
**Carreira:** é graduado e mestre em Direito pela Universidade Federal do Ceará (UFC), na qual é professor emérito. É decano do Tribunal de Justiça do Ceará (TJCE). Foi presidente do TJCE, vice-presidente e diretor do Fórum Clóvis Beviláqua. Foi diretor da Escola Superior da Magistratura do Estado do Ceará, quando criou a revista *Themis*. Foi vice, presidente e corregedor do TRE-CE. Foi conselheiro da OAB-CE, vice e presidente do Comitê Pró-Constituinte da OAB/CE. Foi governador interino do Ceará, no período de 14 a 19 de janeiro de 2009, secretário do Governo, procurador-geral do Estado, secretário da Justiça (interino) e procurador-geral de Fortaleza. É membro do Instituto do Ceará, da Academia de Ciências Sociais do Ceará, da Academia Brasileira de Direito Criminal (ABDC) e do Instituto Brasileiro de Direitos Humanos (IBDH). É autor dos livros “Controle de constitucionalidade das leis municipais” e “Palavras e admirações”.



**FRANCISCO BEZERRA CAVALCANTE**  
**Aniversário:** 19/3  
**Naturalidade:** Tauá  
**Posse:** 18/2/2011  
**Critério:** antiguidade  
**Compulsória:** 2028  
**Função no TJCE:** membro da 4ª Câmara de Direito Privado, da Seção de Direito Privado, do Órgão Especial e do Pleno do TJCE (85) 3207 6822  
**Secretária de gabinete:** Patrícia Aragão Saboia  
**Carreira:** é bacharel em Direito pela Universidade Federal do Ceará (UFC) e especialista em Direito do Estado: Processo Civil, Administrativo, Constitucional e Tributário pela Universidade Católica de Brasília (UCB). Foi juiz substituto da Comarca de Coreaú, juiz titular das comarcas de Aurora e de Nova Russas, juiz de Direito da 2ª Vara do Júri e da 3ª Vara Cível da Comarca de Fortaleza e juiz auxiliar de Entrância Especial. Respondeu por diversas zonas eleitorais e foi juiz coordenador-geral da prestação de contas dos candidatos à eleição municipal de 2008. Foi presidente da 4ª Câmara de Direito Privado.



**FRANCISCO CARNEIRO LIMA**  
**Aniversário:** 2/11  
**Naturalidade:** Sobral  
**Posse:** 7/7/2017  
**Critério:** antiguidade  
**Compulsória:** 2033  
**Função no TJCE:** membro da 1ª Câmara Criminal, da Seção Criminal, do Órgão Especial e do Pleno do TJCE (85) 3492 8376  
**Secretária de gabinete:** Aline Fernandes  
**Carreira:** é graduado em Direito pela Universidade Federal do Ceará (UFC) e especialista em Processo Civil pela mesma instituição. Ingressou na magistratura em 1988, na Comarca de Novo Oriente, e foi juiz em Itapajé e Itapipoca. No ano de 1994, passou a titular da 4ª Vara de Execuções Fiscais e de Crimes contra a Ordem Tributária de Fortaleza. De 2011 a 2013, integrou as Turmas Recursais do Fórum Dolor Barreira, na Capital.





**FRANCISCO DARIVAL  
BESERRA PRIMO**

**Aniversário:** 20/2  
**Naturalidade:** Farias Brito  
**Posse:** 18/2/2011  
**Critério:** antiguidade  
**Compulsória:** 2024  
**Função no TJCE:** membro da 4ª Câmara de Direito Privado, da Seção de Direito Privado, do Órgão Especial e do Pleno do TJCE  
☎ (85) 3492 9064  
**Secretária de gabinete:** Larissa Maria Nunes Maignardi  
**Carreira:** é bacharel em Direito pela Universidade Federal do Ceará (UFC). Foi juiz titular das comarcas de Caririáçu, Mauriti e Juazeiro do Norte, juiz de Direito da 1ª Vara do Júri da Comarca de Fortaleza e juiz auxiliar da Corregedoria-Geral. Foi vice-diretor do Fórum Clóvis Beviláqua, onde também foi juiz auxiliar da Diretoria. Na Comarca de Fortaleza, atuou como juiz coordenador no âmbito das Varas Criminais, do Juizado da Infância e da Juventude e do projeto “Justiça Já”. No TJCE, foi juiz auxiliar da presidência e juiz coordenador do Grupo de Apoio Jurisdicional à Presidência. Exerceu as funções de juiz coordenador da Comissão de Probidade Administrativa, juiz auxiliar da Corregedoria-Geral da Justiça Eleitoral e juiz de Direito da 5ª Vara da Infância e Juventude da Comarca de Fortaleza. Atuou como corregedor-geral da Justiça do Ceará no biênio 2017-2019. Além disso, foi presidente da 8ª Câmara Cível do TJCE, da 3ª Câmara Criminal e da 2ª Câmara de Direito Privado.



**FRANCISCO EDUARDO  
TORQUATO SCORSAFAVA**

**Aniversário:** 23/4  
**Naturalidade:** Ipu  
**Posse:** 2/9/2022  
**Critério:** merecimento  
**Compulsória:** 2044  
**Função no TJCE:** membro da 2ª Câmara Criminal, da Seção Criminal, do Órgão Especial e do Pleno do TJCE. Também é supervisor do Grupo de Monitoramento e Fiscalização do Sistema Carcerário (GMF)  
☎ (85) 3492 8603  
**Secretária de gabinete:** Jessyka Mendes Dias Simões  
**Carreira:** é bacharel em Direito pela Universidade Federal do Ceará (UFC) e pós-graduado em Direito Constitucional pela Escola Superior da Magistratura do Ceará (Esmec). Ingressou na magistratura em 1993 como juiz substituto da Vara Única da Comarca de Beberibe. Como juiz auxiliar da 7ª Zona Judiciária, atuou em Cariré, Forquilha, Massapê, Cruz, Chaval, Granja, Martinópole, Camocim e Uruoca. Em 2006, foi promovido, pelo critério de merecimento, para o cargo de juiz auxiliar da Comarca de Fortaleza. Também exerceu os cargos de juiz auxiliar da Corregedoria-Geral de Justiça (CGJ) e da Corregedoria Regional Eleitoral (CRE). Integrou o Tribunal Regional Eleitoral do Ceará (TRE-CE) por dois biênios, na categoria juiz de Direito, e a 4ª Turma Recursal dos Juizados Especiais Cíveis e Criminais do Fórum Professor Dolor Barreira. Atuou como juiz titular da 10ª Vara da Fazenda Pública da Comarca de Fortaleza. Atualmente, é supervisor do Grupo de Monitoramento e Fiscalização do Sistema Carcerário (GMF).



**FRANCISCO GLADYSON  
PONTES**

**Aniversário:** 8/1  
**Naturalidade:** Jaguaruana  
**Posse:** 10/1/2011  
**Critério:** Quinto Constitucional com vaga destinada à Ordem dos Advogados do Brasil (OAB)  
**Compulsória:** 2027  
**Função no TJCE:** membro da 2ª Câmara de Direito Público, da Seção de Direito Público, do Órgão Especial e do Pleno do TJCE. Também é o atual coordenador dos Juizados Cíveis e Criminais  
☎ (85) 3492 8275  
**Secretário de gabinete:** Manoel Alexandre Ferreira de Alencar  
**Carreira:** é bacharel em Direito pela Universidade Federal do Ceará (UFC), com MBA em Gestão Estratégica: Finanças Corporativas pela Fundação Getúlio Vargas (FGV) e pós-graduação em Processo Civil pelo Centro Universitário Farias Brito (FB UNI). Foi advogado, supervisor jurídico e chefe da assessoria jurídica do Banco do Brasil, onde também atuou como educador corporativo. Integrante da 3ª Câmara Cível do TJCE e supervisor do Núcleo Permanente de Métodos Consensuais de Solução de Conflitos (Nupemec). Coordenou a Central de Conciliação do 2º Grau do Poder Judiciário Estadual, no biênio 2015-2017. Foi presidente do TJCE (2017-2019) e coordenador dos Juizados Especiais Cíveis e Criminais (2019-2020). Foi supervisor da Comissão das Tabelas Processuais Unificadas no âmbito do Judiciário cearense.



**FRANCISCO JAIME  
MEDEIROS NETO**

**Aniversário:** 16/4  
**Naturalidade:** Fortaleza  
**Posse:** 30/6/2023  
**Critério:** merecimento  
**Compulsória:** 2041  
**Função no TJCE:** Membro da 3ª Câmara de Direito Privado  
☎ (85) 3492 8400  
**Secretária de gabinete:** Marina Barreira  
**Carreira:** é bacharel e mestre em Direito pela Universidade Federal do Ceará (UFC). Ingressou na magistratura em 1992, na Vara Única da Comarca de Santana do Acaraú e depois foi promovido a juiz zonal da Comarca do Crato. Em setembro de 1994, assumiu a 1ª Vara de Iguatu e, no fim daquele ano, foi promovido para a 3ª Vara de Juazeiro do Norte. Chegou à Capital em junho de 2002 para ocupar a 4ª Vara da Infância e Juventude. Em Fortaleza, atuou como juiz convocado do Tribunal e foi auxiliar da Corregedoria-Geral da Justiça, no período de 8 de fevereiro de 2011 a 1º de fevereiro de 2013. Também foi relator titular da Comissão Estadual Judiciária de Adoção Internacional do Ceará (Cejai), gestor da Meta 8 do Conselho Nacional de Justiça (CNJ) e coordenador do Núcleo de Justiça Restaurativa do TJCE e do Grupo Macro Gestor de Justiça Restaurativa no 2º Grau. Participou também como coordenador do II Mutirão Carcerário no Ceará e do Mutirão Carcerário no Maranhão, além de ter atuado em auxílio ao CNJ, na Execução do Programa Medida Justa, entre 2009 e 2012.



**FRANCISCO LUCIANO  
LIMA RODRIGUES**

**Aniversário:** 23/3  
**Naturalidade:** Fortaleza  
**Posse:** 11/11/2019  
**Critério:** merecimento  
**Compulsória:** 2039  
**Função no TJCE:** membro da 3ª Câmara de Direito Público, da Seção de Direito Público, do Órgão Especial e do Pleno do TJCE. É diretor da Escola Superior da Magistratura do Estado do Ceará (Esmec)  
☎ (85) 3492 8365  
**Secretário de gabinete:** Douglas Moura de Aguiar Chaves  
**Carreira:** é bacharel em Direito pela Universidade de Fortaleza (Unifor), mestre em Direito pela Universidade Federal do Ceará (UFC), doutor em Direito pela Universidade Federal de Pernambuco (UFPE) com estágio de pesquisa na Faculdade de Direito da Universidade de Lisboa. Ingressou na magistratura como juiz substituto da Vara Única de Jaguaruana. Por antiguidade, foi promovido para a 1ª Vara de Baturité e, em 2006, pelo critério de merecimento, foi promovido a juiz auxiliar de Fortaleza. Na Capital, foi titular da 1ª Vara de Falência e Recuperação Judicial e da 8ª Vara da Fazenda Pública. Coordenou a Escola Superior da Magistratura do Estado do Ceará (Esmec), dirigiu o Fórum Clóvis Beviláqua, foi membro efetivo do Tribunal Regional Eleitoral (2009/2013) e juiz auxiliar da presidência nas gestões de 2005-2007, 2007-2009, 2015-2017 e 2017-2019. É professor titular do Programa de Pós-Graduação em Direito Constitucional (Mestrado/Doutorado) da Unifor e professor associado da Faculdade de Direito da UFC.



**FRANCISCO MAURO  
FERREIRA LIBERATO**

**Aniversário:** 30/4  
**Naturalidade:** Fortaleza  
**Posse:** 7/7/2017  
**Critério:** merecimento  
**Compulsória:** 2043  
**Função no TJCE:** presidente da 1ª Câmara de Direito Privado, membro do Órgão Especial do TJCE, da Seção de Direito Privado e do Pleno do TJCE. É presidente da Comissão Permanente de Segurança  
☎ (85) 3492 8834  
**Secretária de gabinete:** Priscila Azin  
**Carreira:** é bacharel em Direito pela Universidade Federal do Ceará (UFC) e pós-graduado em Direito Civil na Universidade Anhanguera (Uniderp). Começou a carreira de juiz no ano de 1993, na Comarca de Solonópole. Foi juiz titular em Aracoiaaba, Pacatuba e Santa Quitéria. Em 2001, passou a ser juiz auxiliar de Fortaleza e, no ano de 2003, a desempenhar a função no 4º Juizado Especial Cível e Criminal da Capital. Iniciou a função de juiz auxiliar na 1ª Vara do Júri em 2004 e, em 2010, chegou à 21ª Vara Cível. Atuou ainda nas Turmas Recursais e como juiz auxiliar da Corregedoria-Geral da Justiça e da diretoria do Fórum Clóvis Beviláqua.



**HENRIQUE JORGE  
HOLANDA SILVEIRA**

**Aniversário:** 4/1  
**Naturalidade:** Quixadá  
**Posse:** 13/7/2018  
**Critério:** merecimento  
**Compulsória:** 2037  
**Função no TJCE:** presidente da 3ª Câmara Criminal do TJCE, membro da Seção Criminal e do Pleno do TJCE  
☎ (85) 3492 8302  
**Secretária de gabinete:** Hellen Duarte  
**Carreira:** é graduado em Direito pela Universidade de Fortaleza (Unifor), tem especialização em Direito Penal e Processo Penal pela Universidade Candido Mendes (Ucam). Ingressou na magistratura em 5 de abril de 1993 como juiz substituto de Capistrano. Foi promovido, em outubro de 1993, para a Comarca de Santana do Acaraú. Ainda no Interior, atuou nos municípios de Pedra Branca, Santa Quitéria, Tamboril e Canindé. Por merecimento, foi promovido para Fortaleza, atuando como juiz auxiliar da Capital. Trabalhou nas Varas do Júri, Criminais e de Delitos de Tráfico de Drogas do Fórum Clóvis Beviláqua.



**INÁCIO DE ALENCAR  
CORTEZ NETO**

**Aniversário:** 16/4  
**Naturalidade:** Crato  
**Posse:** 18/2/2011  
**Critério:** merecimento  
**Compulsória:** 2032  
**Função no TJCE:** presidente da 2ª Câmara de Direito Privado, membro da Seção de Direito Privado e do Pleno do TJCE. Foi presidente do TRE-CE até junho de 2023  
☎ (85) 3492 8287  
**Secretária de gabinete:** Mariana Lavigne Leite Alencar  
**Carreira:** é graduado em Direito pela Universidade Federal de Pernambuco (UFPE). Foi juiz auxiliar da Corregedoria-Geral da Justiça (CGJ), da Diretoria do Fórum Clóvis Beviláqua, em 2007, e juiz diretor do Fórum Eleitoral Desembargador Péricles Ribeiro, entre 2008 e 2009. Assumiu a presidência do TRE-CE no biênio 2021-2023, permanecendo até junho de 2023.





**JANE RUTH MAIA DE QUEIROGA**

**Aniversário:** 2/10  
**Naturalidade:** Fortaleza  
**Posse:** 24/3/2022  
**Critério:** merecimento  
**Compulsória:** 2040  
**Função no TJCE:** presidente da 3ª Câmara de Direito Privado, membro da Seção de Direito Privado e do Pleno do TJCE ☎ (85) 3492 8448 / 3492 8284  
**Secretária de gabinete:** Kélvia Jorge  
**Carreira:** é bacharel em Direito pela Universidade de Fortaleza (Unifor). Foi nomeada juíza substituta em 31 de março de 1992, na Vara Única de Aracoiaba. Por antiguidade, foi promovida, em 26 de maio de 1993, a juíza da Comarca de Icó, unidade onde ela atingiu a vitaliciedade, em 10 de agosto de 1994. Atuou na Comarca de Redenção e foi promovida em 2 de setembro de 1994 para 1ª Vara da Comarca de Granja. Em 14 de março de 2001, assumiu a titularidade da 12ª Vara da Família em Fortaleza.



**JOSÉ EVANDRO NOGUEIRA LIMA FILHO**

**Aniversário:** 28/11  
**Naturalidade:** Fortaleza  
**Posse:** 24/3/2022  
**Critério:** antiguidade  
**Compulsória:** 2039  
**Função no TJCE:** membro da 4ª Câmara de Direito Privado, da Seção de Direito Privado e do Pleno do TJCE ☎ (85) 3492 8886  
**Secretária de gabinete:** Carla Célia da Silva Fernandes  
**Carreira:** é graduado em Direito pela Universidade de Fortaleza (Unifor). Ingressou no Judiciário cearense em 5 de abril de 1993 como juiz substituto da Vara Única da Comarca de Jaguaratama. Em 8 de junho de 1993 foi removido para Vara Única da Comarca de Beberibe. Em seguida, assumiu a 1ª Vara da Comarca de Aquiraz. Pelo critério de antiguidade, foi promovido para a 1ª Unidade do Juizado Especial de Fortaleza, onde atingiu a vitaliciedade em 4 de maio de 1995. No ano seguinte, assumiu o 9º Juizado Especial.



**JOSÉ LOPES DE ARAÚJO FILHO**

**Aniversário:** 19/3  
**Naturalidade:** Fortaleza  
**Posse:** 2/9/2022  
**Critério:** antiguidade  
**Compulsória:** 2026  
**Função no TJCE:** membro da 3ª Câmara de Direito Privado, da Seção de Direito Privado e do Pleno do TJCE. Também é suplente no Órgão Especial ☎ (85) 3294 8228  
**Secretário de gabinete:** -  
**Carreira:** ingressou na magistratura em junho de 1989 como juiz substituto da Vara Comarca de Reriutaba. Em fevereiro de 1992, por antiguidade, foi promovido para Vara Única da Comarca de Jucás. Por merecimento, ascendeu para a 2ª Vara da Comarca de Brejo Santo, em setembro de 1994. Também por merecimento, foi promovido, em 30 de outubro de 1997, a juiz auxiliar da Comarca de Fortaleza. Na Capital, o magistrado foi removido para 5ª Vara de Família. Ainda em Fortaleza, exerceu as funções de juiz auxiliar nas Turmas Recursais; Varas Criminais; do Júri, da Infância e Juventude; de Trânsito; e em unidades do Juizado Especial e na 5ª Vara de Família. É especializado em Criminologia e Direito Penitenciário pela Universidade Federal do Ceará (UFC).



**JOSÉ RICARDO VIDAL PATROCÍNIO**

**Aniversário:** 7/5  
**Naturalidade:** Sobral  
**Posse:** 28/8/2020  
**Critério:** merecimento  
**Compulsória:** 2041  
**Função no TJCE:** membro da 1ª Câmara de Direito Privado, da Seção de Direito Privado, do Órgão Especial, do Conselho Superior da Magistratura e do Pleno do TJCE ☎ (85) 3492 8246  
**Secretária de gabinete:** Beatriz Cavalcante  
**Carreira:** é bacharel em Direito, pós-graduado em Direito Constitucional e em Direito Processual Civil pela Escola Superior da Magistratura do Estado do Ceará (Esmece) e tem MBA em Direito: Gestão pela Fundação Getúlio Vargas (FGV). Ingressou na magistratura em 5 de abril de 1993 no cargo de juiz substituto da Comarca de Araripe. Na sequência, atuou nas comarcas dos municípios cearenses de Groaíras, São Benedito, Crateús e Itapipoca, até que, em novembro de 2002, assumiu a 12ª Unidade dos Juizados Especiais Cíveis e Criminais de Fortaleza. Foi juiz coordenador dos Juizados Especiais da Capital. Em 2010, tornou-se titular da 19ª Vara Cível, onde permaneceu até ser eleito desembargador. Foi juiz auxiliar da Presidência do TJCE (2011-2013). Exerceu os cargos de vice-diretor (2015-2017) e diretor (2017-2019) do Fórum Clóvis Beviláqua.



**JOSÉ TARCÍLIO SOUZA DA SILVA**

**Aniversário:** 23/10  
**Naturalidade:** Fortaleza  
**Posse:** 29/5/2014  
**Critério:** merecimento  
**Compulsória:** 2039  
**Função no TJCE:** membro da 1ª Câmara de Direito Público, da Seção de Direito Público e do Pleno do TJCE. Também preside a Comissão de Informática do Tribunal e supervisiona o Comitê Gestor da Inovação ☎ (85) 3492 8746  
**Secretário de gabinete:** Bruno Pinheiro Jucá  
**Carreira:** é bacharel em Direito e especialista em Processo Penal pela Universidade Federal do Ceará (UFC). Tem curso de Administração Judiciária, pela UFC, e de Aperfeiçoamento de Magistrados pelo CNJ. Iniciou a carreira em 1992 como juiz substituto da Vara Única da Comarca de Pacoti. Exerceu atividades nas comarcas de Iguatu, Várzea Alegre e Maracanaú. Em 1997, foi promovido para o cargo de juiz auxiliar da Comarca de Fortaleza. Assumiu funções na 4ª Vara da Infância e da Juventude da Capital e foi juiz corregedor auxiliar por oito anos. Atuou como juiz auxiliar da diretoria do Fórum Clóvis Beviláqua e como coordenador das Varas da Infância e Juventude, além de supervisor da Coordenação de Mandados Judiciais. Integrou Comissões Organizadoras das Semanas da Conciliação, supervisionou o grupo gestor do Banco Nacional de Mandados de Prisão, além de outras atribuições no âmbito do poder Judiciário do Ceará.



**JORIZA MAGALHÃES PINHEIRO**

**Aniversário:** 25/3  
**Naturalidade:** Fortaleza  
**Posse:** 18/2/2022  
**Critério:** merecimento  
**Compulsória:** 2044  
**Função no TJCE:** membro da 3ª Câmara de Direito Público, da Seção de Direito Público e do Pleno. Atualmente, é a ouvidora-geral do Poder Judiciário do Ceará ☎ (85) 3492 8386  
**Secretária de gabinete:** Karla Jahde Alencar Melo  
**Carreira:** é mestre e especialista pela Universidade Federal do Ceará (UFC), com MBA pela Fundação Getúlio Vargas (FGV). Ingressou na magistratura cearense em 1994. Foi titular das comarcas de Novo Oriente e Icó, da 2ª Vara de Aracati e da 3ª Vara de Sobral, além de titular da 6ª Vara do Júri e da 9ª Vara da Fazenda Pública da Comarca de Fortaleza. Compôs a 6ª Turma Recursal de 2009 a 2011 e integrou o Tribunal Regional Eleitoral do Ceará (TRE-CE) como membro titular na categoria juíza de Direito, por dois biênios. Foi ainda juíza auxiliar da vice-presidência do TJCE (2018-2021) e da presidência do Tribunal de Justiça de janeiro de 2021 a fevereiro de 2022. É ouvidora-geral do poder judiciário do Estado do Ceará e vice-presidente de Direitos Humanos da Associação dos Magistrados Brasileiros (AMB).



**LÍGIA ANDRADE DE ALENCAR MAGALHÃES**

**Aniversário:** 15/7  
**Naturalidade:** Fortaleza  
**Posse:** 26/5/2015  
**Critério:** antiguidade  
**Compulsória:** 2027  
**Função no TJCE:** membro da 1ª Câmara Criminal, da Seção Criminal, do Órgão Especial e do Pleno do TJCE. Também é presidente da Comissão Estadual Judiciária de Adoção Internacional ☎ (85) 3492 8350  
**Secretária de gabinete:** Maria da Conceição Pinheiro de Carvalho  
**Carreira:** é bacharel em Direito pela Universidade Federal do Ceará (UFC). Ingressou na magistratura em 1987, como juíza substituta na Comarca de Coreaú. Exerceu funções em Tauá e, em seguida, em Maranguape. Na Capital, atuou na 1ª e 2ª Varas de Delitos de Tráfico e Substâncias Entorpecentes, em Varas Criminais, Varas do Júri, Varas de Execuções Fiscais de Crimes contra a Ordem Tributária, Varas da Auditoria Militar e 1ª Vara de Falências e Concordatas.



**LIRA RAMOS DE OLIVEIRA**

**Aniversário:** 11/7  
**Naturalidade:** São João do Jaguaribe  
**Posse:** 26/5/2015  
**Critério:** merecimento  
**Compulsória:** 2032  
**Função no TJCE:** membro da 1ª Câmara Criminal, da Seção Criminal e do Pleno do TJCE. Também é presidente da Comissão de Defesa da Pessoa Idosa ☎ (85) 3492 8022  
**Secretária de gabinete:** Aurilene Meireles  
**Carreira:** é bacharel e mestre em Direito pela Universidade Federal do Ceará (UFC) e formada em Teologia pelo Instituto Superior de Teologia Aplicada (atual Centro Universitário Inta - Uninta). Ingressou na magistratura em 1992, quando assumiu a Comarca de Coreaú. Atuou em algumas unidades do Juizado Especial Cível e Criminal (JECC) de Fortaleza, na 3ª Turma Recursal do Fórum Dolor Barreira e na 1ª, 13ª e 7ª Varas Criminais da Capital, além da 20ª, 19ª, 24ª e 25ª Varas Cíveis do Fórum Clóvis Beviláqua.





**LISETE DE SOUSA GADELHA**  
**Aniversário:** 21/8  
**Naturalidade:** Fortaleza  
**Posse:** 26/7/2013  
**Critério:** antiguidade  
**Compulsória:** 2028  
**Função no TJCE:** membro da 1ª Câmara de Direito Público, da Seção de Direito Público, do Plano do TJCE e do Conselho Superior da Magistratura. Também é presidente da Comissão Especial de Avaliação e Alienação de Bens Imóveis e da Comissão Organizadora do Concurso Público para Provimento de Cargos do Poder Judiciário do Ceará ☎ (85) 3207 7334  
**Secretário de gabinete:** a magistrada não autorizou a divulgação  
**Carreira:** é bacharel em Direito pela Universidade Federal do Ceará (UFC). Assumiu o cargo de juíza em 1986, na Comarca de Solonópole. Foi juíza titular nas comarcas de São Benedito e Itapajé. Promovida pelo critério de merecimento, exerceu atividade como juíza titular da 29ª Vara da Comarca de Fortaleza de 1993 a 2013. Foi membro integrante da 4ª Turma Recursal do Fórum Professor Dolor Barreira, que julga recursos contra decisões dos Juizados Especiais Cíveis e Criminais (JECCs) de Fortaleza.



**LUIZ EVALDO GONÇALVES LEITE**  
**Aniversário:** 28/6  
**Naturalidade:** Aurora  
**Posse:** 11/5/2012  
**Critério:** merecimento  
**Compulsória:** 2029  
**Função no TJCE:** membro da 2ª Câmara de Direito Público, da Seção de Direito Público e do Pleno do TJCE. Também atua como coordenador do Comitê Orçamentário do 2º Grau ☎ (85) 3492 8588  
**Secretária de gabinete:** Eneida Porcina Guedes Colácio  
**Carreira:** é bacharel em Ciências Jurídicas e Sociais pela Faculdade de Direito de Osasco. Ingressou na magistratura como juiz substituto da Comarca de Barro em 1984. Foi titular das comarcas de Cedro e Iguatu, sendo promovido para Fortaleza em 1993, onde desempenhou funções em Varas Cíveis, de Família e de Sucessões, entre outras. Foi membro da Comissão de Segurança Permanente do TJCE. Compôs o Conselho Superior da Magistratura no biênio 2021-2023.



**MARIA DE FÁTIMA DE MELO LOUREIRO**  
**Aniversário:** 13/7  
**Naturalidade:** Acarape  
**Posse:** 15/10/2014  
**Critério:** merecimento  
**Compulsória:** 2029  
**Função no TJCE:** membro da 2ª Câmara de Direito Privado, da Seção de Direito Privado e do Pleno do TJCE ☎ (85) 3492 8508  
**Secretária de gabinete:** Alana Girão de Alencar  
**Carreira:** é graduada em Direito pela Universidade Federal do Ceará (UFC). Foi nomeada juíza substituta em 1986, na Comarca de Alto Santo. Foi promovida por merecimento para Boa Viagem. Pelo critério de antiguidade, foi para a 1ª Vara de Nova Russas e, posteriormente, foi promovida para Fortaleza, pelo mesmo critério. Na Capital, atuou na 1ª Vara de Registros Públicos e na 4ª Vara de Trânsito (transformada, posteriormente, na 18ª Vara de Família).



**MARIA DO LIVRAMENTO ALVES MAGALHÃES**  
**Aniversário:** 22/9  
**Naturalidade:** Granja  
**Posse:** 30/1/2020  
**Critério:** antiguidade  
**Compulsória:** 2025  
**Função no TJCE:** presidente da 4ª Câmara de Direito Privado, membro da Seção de Direito Privado, do Pleno do TJCE e do Conselho Superior da Magistratura ☎ (85) 3492 8436  
**Secretária de gabinete:** Thais de Aparecida da Silva Nobre  
**Carreira:** é bacharel em Direito pela Universidade Federal do Ceará (UFC). Ingressou na magistratura em 5 de novembro de 1987 como juíza substituta da Comarca de Cariré. Atuou como titular nas comarcas dos municípios cearenses Cariré, Cedro e Baturité. A partir de fevereiro de 1996, pelo critério de merecimento, foi promovida para titularidade do 19º Juizado Especial de Fortaleza.



**MARIA ILNA LIMA DE CASTRO**  
**Aniversário:** 1º/8  
**Naturalidade:** Cascavel  
**Posse:** 24/3/2022  
**Critério:** antiguidade  
**Compulsória:** 2031  
**Função no TJCE:** membro da 2ª Câmara Criminal, da Seção Criminal e do Pleno do TJCE. Também é supervisora do Comitê Gestor do Programa Um Novo Tempo ☎ (85) 3492 8745  
**Secretária de gabinete:** Luciana Waleska Sousa Pereira  
**Carreira:** é graduada em Direito pela Universidade Federal do Ceará (UFC). Ingressou na magistratura em 27 de junho de 1984 como juíza substituta na Vara Única da Comarca de Mulungu. Atingiu a vitaliciedade em 28 de junho de 1986 e, por merecimento, foi promovida para a Comarca de Tauá em 11 de dezembro do mesmo ano; posteriormente, foi para a Comarca de Russas. Em 27 de dezembro de 1991, com uma nova promoção, foi titular da 1ª Vara da Comarca de Limoeiro do Norte. A ascensão para Fortaleza ocorreu em 19 de abril de 1996, por antiguidade, assumindo a 4ª Vara da Fazenda Pública. Por permuta, em 16 de maio de 1996, a magistrada assumiu a 2ª Vara das Execuções Penais da Comarca de Fortaleza. Após dois anos, dedicou-se à 12ª Vara Criminal, permanecendo até 2022, quando, pelo critério de antiguidade, foi empossada como desembargadora em 24 de março. Atualmente a magistrada compõe a 2ª Câmara Criminal e o Pleno do Tribunal de Justiça do Estado do Ceará.



**MARIA IRACEMA MARTINS DO VALE**  
**Aniversário:** 17/4  
**Naturalidade:** Fortaleza  
**Posse:** 27/10/2005  
**Critério:** Quinto Constitucional destinado à vaga do Ministério Público  
**Compulsória:** 2027  
**Função no TJCE:** membro da 3ª Câmara de Direito Público, da Seção de Direito Público, do Órgão Especial e do Pleno do TJCE. Também é supervisora do Grupo Gestor de Tabelas Processuais Unificadas dos Sistemas Processuais ☎ (85) 3207 7402  
**Secretária de gabinete:** Manuela Machado Romcy  
**Carreira:** é bacharela em Ciências Jurídicas e Sociais pela Universidade Federal do Ceará (UFC) e em Administração Pública pela Universidade Estadual do Ceará (Uece). É especialista em Direito Público pela UFC e em Processo Civil pela ESMP. Ingressou no Ministério Público em 1981, foi procuradora-geral da Justiça do Ceará e membro da Diretoria do Conselho Nacional dos Procuradores-Gerais do Ministério Público dos Estados e da União. No TJCE, integrou a 1ª e a 4ª Câmaras Cíveis, foi ouvidora da Corte, presidente e corregedora do TRE-CE e presidiu o TJCE (2015 - 2017). Primeira desembargadora cearense a se tornar conselheira Nacional de Justiça (CNJ), empossada em 2017, indicada pelo STF. Em 2018 foi eleita ouvidora geral da Justiça e depois auxiliar da presidência no CNJ. É membro da 3ª Câmara de Direito Público do TJCE. Integra a Seção de Direito Público e o Órgão Especial da Corte. Foi designada, por meio da Portaria nº 281/2023, para supervisionar o grupo gestor das Tabelas Processuais Unificadas (2023/2025).



**MARIA IRANEIDE MOURA SILVA**  
**Aniversário:** 13/5  
**Naturalidade:** Sobral  
**Posse:** 8/7/2011  
**Critério:** merecimento  
**Compulsória:** 2033  
**Função no TJCE:** membro da 2ª Câmara de Direito Público, da Seção de Direito Público e do Pleno do TJCE. Preside o Conselho Editorial e de Biblioteca do Tribunal e supervisiona a Comissão Gestora do Plano de Logística Sustentável do TJCE ☎ (85) 3492 8311  
**Secretária de gabinete:** Regina Maria Aguiar Nobre  
**Carreira:** é graduada em Direito pela Universidade Federal do Ceará (UFC), com especialização em Processo Civil. Ingressou em 1986 na magistratura e, em 2018, assumiu a Vara Única da Comarca de Pereiro. Atuou também nas comarcas dos municípios cearenses Coreaú, Independência e Pentecoste. Foi promovida para a 1ª Vara de Baturité. Atuou na 15ª e 16ª Unidades do Juizado Especial Cível e Criminal pelo critério de merecimento.



**MARIA NAILDE PINHEIRO NOGUEIRA**  
**Aniversário:** 5/6  
**Naturalidade:** Aurora  
**Posse:** 30/4/2009  
**Critério:** merecimento  
**Compulsória:** 2032  
**Função no TJCE:** presidente da Seção de Direito Privado, membro da 1ª Câmara de Direito Privado, do Órgão Especial e do Pleno do TJCE. É supervisora do Núcleo Socioambiental e coordenadora do Comitê Executivo Estratégico ☎ (85) 3492 8600  
**Diretora de gabinete:** Jordana Sales Sanford  
**Carreira:** é bacharel em Direito e especialista em Direito Processual Civil pela Universidade Federal do Ceará (UFC). É a terceira mulher a ocupar o maior posto do Judiciário cearense. Ingressou na magistratura no cargo de juíza substituta na Comarca de Marco. Exerceu suas funções nas comarcas dos municípios de Jucás e Icó como titular, quando respondeu também pelas comarcas de Acaraú, Santana do Acaraú, Saboeiro e Orós. Foi promovida para a Entrância Especial e, em Fortaleza, atuou na 11ª Vara Criminal, 1ª Vara de Delitos de Tráfico e Uso de Substâncias Entorpecentes e na 4ª Vara de Sucessões. Integrou a 6ª Turma Recursal do Fórum Professor Dolor Barreira. Presidiu as Juntas Apuradoras da 2ª Zona Eleitoral. Foi juíza efetiva do TRE-CE, onde assumiu a vice-presidência e a corregedoria regional no biênio 2015-2017 e a presidência no biênio 2017-2019. Em 2022, foi agraciada com a Medalha da Abolição, considerada a maior comenda do Estado. Presidiu o TJCE no biênio 2021-2023, quando diz ter investido em transformação digital com humanização.





**MARIA VILAUBA FAUSTO LOPES**

**Aniversário:** 2/1  
**Naturalidade:** Icó  
**Posse:** 6/7/2012  
**Critério:** merecimento  
**Compulsória:** 2024  
**Função no TJCE:** membro da 3ª Câmara de Direito Público, da Seção de Direito Público e do Pleno do TJCE. Também está à frente do Grupo de Trabalho para Implementação da Lei 13.431, de 4 de abril de 2017, no âmbito do Poder Judiciário do Ceará  
☎ (85) 3492 8257  
**Secretária de gabinete:** Débora Lima Pereira  
**Carreira:** é bacharel em Direito. Ingressou na magistratura em 17 de novembro de 1987 como juíza substituta da Comarca de Tamboril. Atuou nas comarcas de Baturité e Tauá, sendo promovida para Fortaleza em 1996. Na Capital, presidiu a Junta Eleitoral e foi juíza titular da 5ª Vara da Fazenda Pública, além de ter atuado na 8ª Vara Criminal. No Tribunal de Justiça, presidiu a Comissão Estadual Judiciária de Adoção Internacional do Ceará (Cejai/CE), trabalhou como coordenadora da Infância e Juventude (CIJ) e do Núcleo do Depoimento Especial (Nudepe). Atualmente preside o Comitê Multissetorial para Promoção de Políticas Públicas Judiciais de Atenção às Pessoas em Situação de Rua.



**MÁRIO PARENTE  
TEÓFILO NETO**

**Aniversário:** 4/4  
**Naturalidade:** Fortaleza  
**Posse:** 14/11/2013  
**Critério:** merecimento  
**Compulsória:** 2040  
**Função no TJCE:** presidente da 1ª Câmara Criminal e da Seção Criminal e membro do Pleno do TJCE  
☎ (85) 3492 8058  
**Secretária de gabinete:** Adriana Flávia Nogueira Pinto  
**Carreira:** é bacharel em Direito pela Universidade Federal do Ceará (UFC) e foi nomeado juiz titular da Comarca de Ubajara em março de 1992. Em maio de 1993, foi promovido, pelo critério de merecimento, para o cargo de juiz zonal de Crateús. Obteve promoção, em 1994, para ser titular da 5ª Unidade dos Juizados Especiais Cíveis e Criminais (JECCs). Assumiu o cargo de desembargador e ocupou a vaga decorrente da aposentadoria de João Byron de Figueiredo Frota.



**MARLÚCIA DE  
ARAÚJO BEZERRA**

**Aniversário:** 23/11  
**Naturalidade:** Pacajus  
**Posse:** 13/7/2018  
**Critério:** antiguidade  
**Compulsória:** 2030  
**Função no TJCE:** membro da 3ª Câmara Criminal, da Seção Criminal e do Pleno do TJCE. Também está à frente da Coordenadoria Estadual da Mulher em Situação de Violência Doméstica e Familiar e do Grupo de Trabalho para Implantação e Acompanhamento do Formulário Nacional de Risco de Violência Doméstica à Mulher  
☎ (85) 3492 8043  
**Secretária de gabinete:** Maria Cristiane Meireles de Oliveira  
**Carreira:** é bacharel em Direito pela Universidade Federal do Ceará (UFC) e cursou Gestão de Varas Criminais pela Escola Nacional da Magistratura. Ingressou na magistratura como juíza substituta de Tabuleiro do Norte. Foi promovida por antiguidade para a então Vara Única de Aquiraz e para o 2º Juizado Especial de Fortaleza. Em 8 de fevereiro de 1996, também por antiguidade, passou a ser titular da 17ª Vara Criminal, transformada em Vara de Audiências de Custódia. Atuou nas Turmas Recursais, em Varas Criminais e de Execução de Penas Alternativas.



**PAULO AIRTON  
ALBUQUERQUE FILHO**

**Aniversário:** 12/9  
**Naturalidade:** Massapê  
**Posse:** 8/8/2013  
**Critério:** Quinto Constitucional destinado à vaga da Ordem dos Advogados do Brasil (OAB)  
**Compulsória:** 2034  
**Função no TJCE:** membro da 2ª Câmara de Direito Privado, da Seção de Direito Privado e do Pleno do TJCE  
☎ (85) 3492 8818  
**Secretária de gabinete:** Vlábia Moura Gadelha de Oliveira  
**Carreira:** é bacharel em Direito pela Universidade de Fortaleza (Unifor), pós-graduado em Direito Imobiliário pela Universidade Estadual Vale do Acaraú (UVA), em Direito Processual Civil pelo Centro Universitário Farias Brito (FB UNI) e em Direito Ambiental pela Unifor. Possui extensão profissional em Direito Imobiliário pelas Faculdades Integradas de São Paulo. É mestre em Direito e Gestão de Conflitos pela Unifor e doutorando em Ciências Políticas pelo Instituto Superior de Ciências Sociais e Políticas, de Lisboa-Portugal. Integrou a Comissão de Segurança do TJCE (2014-2015) e a Ouvidoria do Poder Judiciário estadual (2015-2017). Trabalhou como professor convidado na Unifor, no Centro Universitário Farias Brito (FB UNI), no Centro Universitário Fametro (Unifametro) e na Escola Superior da Magistratura do Estado do Ceará (Esmec). Foi corregedor-geral da Justiça no biênio 2021-2023.



**PAULO FRANCISCO  
BANHOS PONTE**

**Aniversário:** 29/3  
**Naturalidade:** Fortaleza  
**Posse:** 26/11/2010  
**Critério:** Quinto Constitucional do Ministério Público  
**Compulsória:** 2024  
**Função no TJCE:** membro da 1ª Câmara de Direito Público, da Seção de Direito Público, do Órgão Especial e do Pleno do TJCE  
☎ (85) 3492 8353  
**Secretária de gabinete:** Jelma Guimarães  
**Carreira:** é bacharel em Ciências Jurídicas e Sociais pela Universidade Federal do Ceará (UFC), com especialização e mestrado em Direito Público pela mesma instituição. Foi promotor de Justiça das comarcas de Saboeiro, São Gonçalo do Amarante, Senador Pompeu e Fortaleza (13ª Vara Cível), assessor da Procuradoria-Geral de Justiça e chefe de gabinete do procurador-geral. Respondeu pela Comarca de Aquiraz e, em caráter de interinidade, pelas varas de Trânsito, Assistência Judiciária e Sucessões, além de outras varas cíveis. Instalou e foi o primeiro coordenador do Núcleo de Recursos Cíveis (Nurc). Foi procurador-geral da UFC, procurador de Justiça do Ministério Público estadual e promotor eleitoral da 114ª Zona. É professor-adjunto da Faculdade de Direito da UFC e, em 2015, recebeu da instituição o título de professor emérito.



**RAIMUNDO NONATO  
SILVA SANTOS**

**Aniversário:** 21/2  
**Naturalidade:** Juazeiro do Norte  
**Posse:** 26/7/2013  
**Critério:** merecimento  
**Compulsória:** 2035  
**Função no TJCE:** presidente da 2ª Câmara de Direito Público, membro da Seção de Direito Público e do Pleno do TJCE  
☎ (85) 3492 8335  
**Secretário de gabinete:** Francisco Edilson Teixeira Neto  
**Carreira:** é bacharel em História e em Direito pela Universidade Federal do Ceará (UFC), especialista em História do Brasil e da América e em Processo Civil pela mesma instituição, além de ter especialização em Ouvidoria Pública pela Faculdade Verbo Educacional. É mestre em Direitos Difusos e Coletivos pela Universidade Metropolitana de Santos (Unimes). Ingressou como juiz substituto na Comarca de Jaguaratama, em 1992. Respondeu pelas comarcas dos municípios de Russas, Alto Santo e Uruoca. Foi juiz efetivo do Tribunal Regional Eleitoral do Ceará (TRE-CE) no biênio 2010-2012, com recondução para 2012-2014. Também foi coordenador de mandados do Fórum Clóvis Beviláqua e o primeiro presidente do Colégio de Ouvidores da Justiça Eleitoral do Brasil, além de ter fundado o primeiro Plantão Judiciário do Interior. É o atual vice-presidente do Tribunal Regional Eleitoral (TRE), corregedor Regional Eleitoral e vice-presidente do Colégio de Corregedores Eleitorais do Brasil.



**ROSILENE FERREIRA FACUNDO**

**Aniversário:** 12/10  
**Naturalidade:** Fortaleza  
**Posse:** 24/3/2022  
**Critério:** merecimento  
**Compulsória:** 2037  
**Função no TJCE:** membro da 3ª Câmara Criminal, da Seção Criminal e do Pleno do TJCE.  
☎ (85) 3492 8186  
**Secretária de gabinete:** Karla Sousa  
**Carreira:** é bacharel em Direito pela Universidade Federal do Ceará (UFC) e em Administração de Empresas pela Universidade de Fortaleza (Unifor). Ingressou na magistratura estadual em 5 de abril de 1993 como juíza substituta da Vara Única de Tabuleiro do Norte e, depois, foi promovida para a titularidade. Em 24 de agosto de 1993, foi promovida para a 4ª Vara da Comarca de Sobral, sendo removida, em 6 de outubro de 1997, para a 2ª Vara da Comarca de Cascavel. Em 16 de fevereiro de 2001, assumiu como juíza auxiliar da Capital. Em 7 de novembro de 2002, assumiu a titularidade da 4ª Vara Criminal e, depois, a 5ª Vara de Execuções Fiscais e de Crimes contra a Ordem Tributária da Comarca de Fortaleza. Por várias vezes, atuou no Tribunal de Justiça, no Tribunal Pleno e nas Câmaras Isoladas, na qualidade de juíza convocada, em substituição a desembargadores em gozo de férias ou licença médica.



**SILVIA SOARES DE SÁ NÓBREGA**

**Aniversário:** 4/4  
**Posse:** 24/3/2022  
**Critério:** merecimento  
**Compulsória:** 2035  
**Função no TJCE:** membro da 1ª Câmara Criminal, da Seção Criminal e do Pleno do TJCE  
☎ (85) 3492 8186  
**Secretária de gabinete:** Karla Sousa  
**Carreira:** é bacharel em Direito pela Universidade Federal do Ceará (UFC) e em Administração de Empresas pela Universidade de Fortaleza (Unifor). Ingressou na magistratura estadual em 5 de abril de 1993 como juíza substituta da Vara Única da Comarca de Marco. Por merecimento, foi promovida, em 6 de setembro de 1994, para Russas, Comarca onde atingiu a vitaliciedade em 6 de junho de 1996. Assumiu a 2ª Vara da Comarca de Quixadá e, em 2001, tornou-se juíza auxiliar da Comarca de Fortaleza. Em 30 de junho de 2006, por remoção, assumiu a titularidade da 2ª Vara de Registros Públicos de Fortaleza.





**SÉRGIO LUIZ ARRUDA PARENTE**

**Aniversário:** 18/9  
**Naturalidade:** Fortaleza  
**Posse:** 23/11/2018  
**Critério:** merecimento  
**Compulsória:** 2037  
**Função no TJCE:** membro da 2ª Câmara Criminal, da Seção Criminal e do Pleno do TJCE ☎ (85) 3492 8760  
**Secretária de gabinete:** Laira Marina Maia Bezerra  
**Carreira:** é graduado em Direito pela Universidade de Fortaleza (Unifor) e pós-graduado em Direito Constitucional pela Escola Superior da Magistratura do Estado do Ceará (Esmec). Ingressou na magistratura em 1992 como juiz substituto da Comarca de Mulungu. Atingiu a vitaliciedade em 1994, na Comarca de Jaguaribe, e, pelo critério de merecimento, foi promovido para a 4ª Vara do Crato. Em 2000, ascendeu, por merecimento, ao cargo de juiz auxiliar de Fortaleza. Em seguida, foi removido para titularidade da 4ª Vara de Família. Coordenou as Varas Cíveis, de Família e de Sucessões de Fortaleza.



**TEREZE NEUMANN DUARTE CHAVES**

**Aniversário:** 30/3  
**Naturalidade:** Fortaleza  
**Posse:** 29/05/2014  
**Critério:** antiguidade  
**Compulsória:** 2033  
**Função no TJCE:** membro da 2ª Câmara de Direito Público, da Seção de Direito Público e do Pleno do TJCE. Também está à frente do Núcleo de Depoimento Especial do Judiciário cearense ☎ (85) 3492 8293  
**Secretária de gabinete:** Thayanne Marques Lima  
**Carreira:** é bacharela em Direito pela Universidade Federal do Ceará (UFC), mestre em Direito Público, também pela UFC, e especialista em Processo Civil pela Escola Superior da Magistratura do Estado do Ceará (Esmec). Ingressou na magistratura em 1986 como juíza substituta da Comarca de Trairi. Em 1994, foi promovida para a Vara de Processos de Conflitos Fundiários. Atuou como titular da 16ª Vara Cível de Fortaleza. Em 1999, tornou-se titular da 3ª Vara de Falências e Concordatas, transformada em 1ª Vara de Recuperação de Empresas e Falências em 2005.



**TEODORO SILVA SANTOS**

**Aniversário:** 2/5  
**Naturalidade:** Juazeiro do Norte  
**Posse:** 29/4/2011  
**Critério:** Quinto Constitucional destinado à vaga do Ministério Público  
**Compulsória:** 2032  
**Função no TJCE:** presidente da 1ª Câmara de Direito Público, membro da Seção de Direito Público e do Pleno do TJCE ☎ (85) 3492 8307  
**Secretário de gabinete:** Glauber Isaías Pinheiro Dantas  
**Carreira:** é bacharel em Ciências Jurídicas, especialista em Direito Constitucional, mestre e doutor em Direito Constitucional pela Universidade de Fortaleza (Unifor). Pela Universidade Federal do Ceará (UFC), é especialista em Direito Processual Penal. Foi promotor das comarcas dos municípios cearenses Solonópole, Aurora e Crato. Também foi promotor da Vara de Execuções Criminais e Cível e na 5ª Promotoria de Justiça de Execuções Fiscais e de Crimes contra a Ordem Tributária. Em Fortaleza, atuou na 14ª Promotoria de Justiça Criminal e na 1ª Promotoria de Justiça de Execuções Fiscais e de Crimes contra a Ordem Tributária.



**VANJA FONTENELE PONTES**

**Aniversário:** 26/8  
**Naturalidade:** Fortaleza  
**Posse:** 15/6/2022  
**Critério:** Quinto Constitucional do Ministério Público  
**Compulsória:** 2033  
**Função no TJCE:** presidente da 2ª Câmara Criminal, membro da Seção Criminal e do Pleno do TJCE. Também é supervisora do Núcleo Permanente de Métodos Consensuais de Solução de Conflitos (Nupemec) ☎ (85) 3492 8984  
**Secretário de gabinete:** Alex Sousa Silva  
**Carreira:** é bacharel em Direito pela Universidade Federal do Ceará (UFC), tem especialização em Direito Ambiental e em Gestão Pública. Ingressou no Ministério Público do Ceará (MPCE) no dia 28 de agosto de 1984. Enquanto promotora de Justiça, atuou em comarcas no Interior e no Programa Estadual de Proteção e Defesa do Consumidor (Decon). Em 2009, tomou posse como procuradora de Justiça e assumiu a titularidade da 10ª Procuradoria de Justiça. Foi vice-procuradora-geral de Justiça de 2016 a 2019 e coordenadora da Procuradoria dos Crimes contra a Administração Pública (Procap). Em 2021, implantou o Programa Estadual de Proteção a Vítimas e Testemunhas Ameaçadas (Provita).



**WASHINGTON LUIS BEZERRA DE ARAÚJO**

**Aniversário:** 14/3  
**Naturalidade:** Campo Maior (PI)  
**Posse:** 18/2/2011  
**Critério:** merecimento  
**Compulsória:** 2035  
**Função no TJCE:** presidente da 3ª Câmara de Direito Público, membro da Seção de Direito Público e do Pleno do TJCE. Também é presidente do Núcleo de Cooperação Judiciária ☎ (85) 3492 8251  
**Secretária de gabinete:** Ana Cláudia de Oliveira Pereira  
**Carreira:** é bacharel em Direito pela Universidade Federal do Ceará (UFC), especialista em Direito Eleitoral e Direito Processual Eleitoral pela Escola Superior da Magistratura do Estado do Ceará (Esmec) e mestre em Direito Constitucional pela Universidade de Fortaleza (Unifor). Ingressou na magistratura em 1992 como juiz substituto da Comarca de Beberibe. Ao longo da carreira, trabalhou nas comarcas de Aracati, Fortaleza, Iguatu e Sobral. Foi juiz coordenador da Esmec (2007-2009). Foi nomeado desembargador, em fevereiro de 2011, pelo critério de merecimento, e atuou como vice-presidente do TJCE (2017-2019). Presidiu o TJCE (2019-2021), quando investiu na digitalização do acervo processual. Além disso, criou os programas de estagiários de pós-graduação e de juízes leigos e incluiu o TJCE no programa “Cientista Chefe”. À frente da gestão do TJCE, criou o Laboratório de Inovação e idealizou o Promojud, operação de crédito com o BID para promover a transformação digital do Poder Judiciário Cearense.

**JUÍZES CONVOCADOS**  
**ADRIANA DA CRUZ DANTAS**

Juíza convocada para atuar na vaga aberta em decorrência da aposentadoria da desembargadora Maria das Graças Almeida de Quental, no último dia 15 de fevereiro. Titular da 17ª Criminal de Fortaleza (Vara de Audiência de Custódia)

**FRANCISCO JAIME MEDEIROS NETO**

Juiz convocado para atuar provisoriamente enquanto aguarda conclusão de procedimento de recusa à vaga de desembargador por antiguidade. Titular da 4ª Vara da Infância e da Juventude de Fortaleza

**SERVIÇO**  
**Tribunal de Justiça do Estado do Ceará (TJCE)**

☎\* Av. General Afonso Albuquerque Lima, s/n – Cambéba – CEP 60822-325 – Fortaleza - CE  
☎ (85) 3207 7000  
🌐 www.tjce.jus.br

\* Por causa de um incêndio ocorrido em setembro de 2021, a Presidência do TJCE e os gabinetes dos desembargadores estão funcionando no Fórum Clóvis Beviláqua (rua Desembargador Floriano Benevides Magalhães, 220 – Edson Queiroz – CEP 60811-690 – Fortaleza - CE).





# JUSTIÇA FEDERAL NO CEARÁ (JFCE)

A Justiça Federal brasileira é responsável pelo julgamento de ações que podem ter como autores ou réus a União Federal, suas autarquias, fundações e empresas públicas federais.

Além disso, julga questões relativas a estados estrangeiros ou organismos internacionais e pessoas ou municípios brasileiros, crimes cometidos em navios ou aviões (quando fora do âmbito da Justiça Militar), direitos indígenas, além da entrada ou permanência irregular de estrangeiro no Brasil. As exceções são da jurisdição da Justiça do Trabalho, Eleitoral ou Militar.

Na 1ª instância, a Justiça Federal é composta por uma Seção Judiciária em cada Estado brasileiro e, na 2ª instância, por cinco Tribunais Regionais Federais (TRFs), que atuam em cinco regiões jurisdicionais. A sede da Seção Judiciária fica na capital do Estado em que atua, sob a jurisdição de um desses TRFs, que funcionam como a sua 2ª instância

A Seção Judiciária do Ceará é composta de 35 Varas Federais. Das decisões da Justiça Federal no Ceará cabem recursos ao Tribunal Regional Federal da 5ª Região (TRF5), no Recife.



## DIRETORA DO FORO GISELE CHAVES SAMPAIO ALCÂNTARA

**Mandato:** 2023-2025  
**Carreira:** é mestre em Justiça Administrativa pela Universidade Federal Fluminense (UFF) e tem MBA em Gestão do Poder Judiciário pela Fundação Getúlio Vargas (FGV). É a segunda mulher a assumir a função na instituição desde a sua reinstalação em 1967. Natural do município de Ipueiras (CE). Na Justiça Federal no Ceará (JFCE), foi estagiária, servidora (analista judiciária) e depois juíza. É titular da 3ª Relatoria da 2ª Turma Recursal desde 2014. No biênio 2021-2022 atuou como vice-diretora do foro da JFCE. (85) 3521 2710 dirforo@jfce.jus.br

**Vice-diretor do Foro:** juiz federal Júlio Rodrigues Coelho Neto

**Diretora administrativa:** Raquel Rolim Pereira Galvão de Melo

**TURMAS RECURSAIS**  
**1ª TURMA RECURSAL**  
**- 1ª Relatoria**  
**Juiz federal:** José Eduardo de Melo Vilar Filho (presidente)  
**1ª Turma Recursal**  
**- 2ª Relatoria**  
**Juiz federal:** Ricardo José Brito Bastos Aguiar de Arruda  
**1ª Turma Recursal**  
**- 3ª Relatoria**  
**Juiz federal:** Leopoldo Fontenele Teixeira  
**1ª Turma Recursal - suplente**  
**Juiz federal:** Marcus Vinícius Parente Rebouças

**2ª TURMA RECURSAL**  
**- 1ª Relatoria**  
**Juiz federal:** Gustavo Melo Barbosa  
**2ª Turma Recursal**  
**- 2ª Relatoria**  
**Juíza federal:** Paula Emília Moura Aragão de Sousa Brasil  
**2ª Turma Recursal**  
**- 3ª Relatoria**  
**Juíza federal:** Gisele Chaves Sampaio Alcântara (presidente)  
**2ª Turma Recursal - suplente**  
**Juiz federal:** João Luís Nogueira Matias

**3ª TURMA RECURSAL**  
**- 1ª Relatoria**  
**Juiz federal:** Nagibe de Melo Jorge Neto  
**3ª Turma Recursal**  
**- 2ª Relatoria**  
**Juiz federal:** Júlio Rodrigues Coelho Neto (presidente)  
**3ª Turma Recursal**  
**- 3ª Relatoria**  
**Juiz federal:** André Dias Fernandes  
**3ª Turma Recursal - suplente**  
**Juiz federal:** Dartanhan Vercingetórix de Araújo e Rocha



Veja lista completa de Varas, respectivos juízes, endereços e contatos em [anuariodoceara.com.br](http://anuariodoceara.com.br)

**SERVIÇO**  
**Justiça Federal no Ceará (JFCE)**  
Praça General Murilo Borges, s/n – Centro – CEP 60035-210 – Fortaleza - CE  
(85) 3521 2500  
[www.jfce.jus.br](http://www.jfce.jus.br)

# PROCURADORIA DA REPÚBLICA NO CEARÁ (PR-CE)

A Procuradoria da República no Ceará (PR-CE) é a unidade do Ministério Público Federal (MPF) que atua no Estado do Ceará nos casos de competência da Justiça Federal em 1ª instância.

Os procuradores da República exercem suas funções nos processos em tramitação nas varas e juízos federais e nas ações ajuizadas perante o Tribunal Regional Eleitoral (TRE), por meio da Procuradoria Regional Eleitoral. O trabalho desenvolvido no Estado conta com o apoio de servidores, estagiários e equipe de terceirizados.

No Ceará, o MPF tem unidades em cinco cidades: a PR-CE, em Fortaleza, e as Procuradorias da República nos Municípios (PRMs) de Crateús, Juazeiro do Norte, Limoeiro do Norte e Sobral. Ainda na capital cearense, junto à PR-CE, funcionam, como unidades satélites, as PRMs de Maracanaú e Itapipoca.

Ao todo, 24 procuradores da República atuam no Ceará nas áreas criminal, consumidor, meio ambiente e patrimônio cultural, combate à corrupção, direitos do cidadão, eleitoral, constitucional, indígenas e minorias, em ações judiciais e extrajudiciais.



## PROCURADOR-CHEFE MARCELO MESQUITA MONTE

**Mandato:** 2021-2023  
**Carreira:** formou-se em Direito em 1989 pela Universidade Federal do Ceará (UFC) e tem mestrado em Economia pela mesma instituição. Nos anos de 1990 a 1994, foi oficial da Marinha de Guerra do Brasil. Trabalhou como advogado nos anos de 1994 e 1995. Desde 2021 atua como chefe da Procuradoria da República no Ceará (PR-CE). (85) 3266 7304 prce-cg@mpf.mp.br

**CHEFE DE GABINETE**  
Marcelo Sales Vasconcelos

**PROCURADORA-CHEFE SUBSTITUTA**  
Lívia Maria de Sousa

**PROCURADOR REGIONAL ELEITORAL**  
Samuel Miranda Arruda  
(85) 3266 7310 / 7312  
prce-selei@mpf.mp.br

**PROCURADOR REGIONAL ELEITORAL SUBSTITUTO**  
Edmac Lima Trigueiro

**PROCURADOR REGIONAL DOS DIREITOS DO CIDADÃO**  
Alessander Wilckson Cabral Sales  
alessander@mpf.mp.br

**COORDENADOR DO NÚCLEO CRIMINAL**  
Lino Edmar de Menezes  
(85) 3266 7378  
lino@mpf.mp.br

**COORDENADOR DO NÚCLEO DE COMBATE À CORRUPÇÃO**  
Celso Costa Lima Verde Leal  
(85) 3266 7414  
celsoleal@mpf.mp.br

**COORDENADOR DO NÚCLEO DE TUTELA COLETIVA**  
Oscar Costa Filho  
(85) 3266 7367  
oscarcostafilho@mpf.mp.br

**PROCURADORES REGIONAIS DA REPÚBLICA**  
Geraldo Assunção Tavares  
Lino Edmar de Menezes

**PROCURADORES DA REPÚBLICA:**  
Alessander Wilckson Cabral Sales  
Alexandre Meireles Marques  
Anastácio Nóbrega Tahim Júnior  
Edmac Lima Trigueiro  
Fernando Antônio Negreiros Lima  
Luiz Carlos Oliveira Júnior  
Marcelo Mesquita Monte  
Márcio Andrade Torres  
Oscar Costa Filho  
Régis Richael Primo da Silva  
Ricardo Magalhães de Mendonça

Rodrigo Telles de Souza  
Samuel Miranda Arruda

**PROCURADORIA DA REPÚBLICA NO MUNICÍPIO DE CRATEÚS (PRM DE CRATEÚS)**  
**Procurador da República:**  
Adalberto Delgado Neto  
Rua Firmino Rosa, 769 – Centro – CEP 63700-000 – Crateús - CE  
(88) 3691 9250 / 3691 9251

**PROCURADORIA DA REPÚBLICA NO MUNICÍPIO DE LIMOEIRO DO NORTE (PRM DE LIMOEIRO DO NORTE)**  
**Procuradores da República:**  
Francisco Alexandre de Paiva Forte  
Sara Moreira de Souza Leite  
Rua Coronel José Nunes, 685 – Centro – CEP 62930-000 – Limoeiro do Norte - CE  
(88) 3447 6750

**PROCURADORIA DA REPÚBLICA NO MUNICÍPIO DE JUAZEIRO DO NORTE (PRM DE JUAZEIRO DO NORTE)**  
**Procuradores da República:**  
Celso Costa Lima Verde Leal  
Rafael Ribeiro Rayol  
Lívia Maria de Sousa  
Rua Francisco Cândido Magalhães, 40/60 – Triângulo – CEP 63041-195 – Juazeiro do Norte - CE  
(88) 3102 6500


**PROCURADORIA DA REPÚBLICA NO MUNICÍPIO DE SOBRAL (PRM DE SOBRAL)**  
**Procuradores da República:**  
Ana Karízia Távora  
Teixeira Nogueira  
José Milton Nogueira Júnior  
Rua Yolanda P.C. Barreto, 200 – Derby Clube – CEP 62042-270 – Sobral - CE  
(88) 3677 8850

**PROCURADORIA DA REPÚBLICA NO MUNICÍPIO DE ITAPIPOCA (PRM DE ITAPIPOCA)**  
**Procuradora da República:**  
Marina Romero de Vasconcelos  
A PRM de Itapipoca funciona como unidade satélite da PR-CE em Fortaleza.  
(85) 3266 7568 / 3266 7569



Veja lista completa de Procuradorias sediadas no interior do Estado e respectivos procuradores, endereços e contatos em [anuariodoceara.com.br](http://anuariodoceara.com.br)

**SERVIÇO**  
**Procuradoria da República no Ceará (PR-CE)**  
Rua João Brígido, 1260 – Joaquim Távora – CEP 60135-080 – Fortaleza - CE  
(85) 3266 7300  
prce-sac@mpf.mp.br  
[www.mpf.mp.br/ce](http://www.mpf.mp.br/ce)





# PROCURADORIA GERAL DE JUSTIÇA DO ESTADO DO CEARÁ (PGJ-CE)

A Procuradoria Geral de Justiça do Estado do Ceará (PGJ-CE) é o órgão de administração do Ministério Público do Estado do Ceará (MPCE), sendo a administração superior formada também pelos órgãos colegiados (Colégio de Procuradores de Justiça e Conselho Superior do Ministério Público) e pela Corregedoria-Geral do MPCE.



## PROCURADOR-GERAL DE JUSTIÇA MANUEL PINHEIRO FREITAS

**Mandato:** 2022-2024

**Carreira:** é bacharel em Ciências Jurídicas e Sociais pela Faculdade de Direito da Universidade Federal do Ceará (UFC) e mestre em Direito Constitucional pela Universidade de Santiago de Compostela (USC), na Espanha. Foi procurador-geral de Justiça do Estado do Ceará em dois mandatos (2020/2021 e 2022/2023). É o presidente do Conselho Superior do Ministério Público (CSMP) e do Colégio de Procuradores de Justiça. Ingressou no Ministério Público do Estado do Ceará (MPCE) em 1996. Presidiu a Associação Cearense do Ministério Público (ACMP) de 2009 a 2011 e integrou a diretoria da Associação Nacional dos Membros do Ministério Público (Conamp) como tesoureiro e assessor especial de 2004 a 2006 e como vice-presidente do Conselho Fiscal de 2010 a 2012. Foi vice-

presidente por dois mandatos (de 2013 a 2019) da International Association of Prosecutors (IAP) - Associação Internacional de Procuradores. Foi diretor-geral da Escola Superior do Ministério Público (ESMP), de janeiro de 2016 a fevereiro de 2018. É professor, desde 2008, dos cursos de Pós-Graduação da Escola Superior do Ministério Público. Exerceu o cargo de vice-presidente do Conselho Nacional dos Procuradores Gerais, de abril de 2021 a abril de 2022.  
(85) 3452 3701  
gabinete@gpj.mpce.mp.br

**Chefe de gabinete:** Francisco Rinaldo de Sousa Janja (promotor de Justiça)  
**Corregedor-geral do Ministério Público:** Pedro Casimiro Campos de Oliveira  
**Secretária dos Órgãos Colegiados:** Flávia Soares Unneberg  
**Diretor-geral da Escola Superior do Ministério Público:** Eneas Romero de Vasconcelos  
**Secretário-geral da Procuradoria-Geral de Justiça:** Hugo José Lucena de Mendonça

**CONSELHEIROS DO CONSELHO SUPERIOR DO MINISTÉRIO PÚBLICO (CSMP)**  
**MEMBROS NATOS**  
Manuel Pinheiro Freitas (presidente do CSMP e procurador-geral de Justiça)  
Pedro Casimiro Campos de Oliveira (corregedor-geral)

O procurador-geral de Justiça é escolhido por meio de eleição direta pela classe (promotores e procuradores), sendo nomeado pelo governador do Estado, que deve escolher um nome dentre os três mais votados, que compõem a lista tríplice. O mandato é de dois anos, permitida uma recondução por igual período, na forma da lei complementar.

## CONSELHEIROS

Luzanira Maria Formiga  
Alcides Jorge Evangelista Ferreira  
Francisco Osiete Cavalcante Filho  
Ângela Maria Góis do Amaral  
Albuquerque Leite  
Emmanuel Roberto Girão de Castro Pinto  
Luiz Antônio Abrantes Pequeno  
Francimauro Gomes Ribeiro



Veja lista completa de promotorias especializadas, secretarias executivas, unidades regionais e procuradores em [anuariodoceara.com.br](http://anuariodoceara.com.br)

## SERVIÇO

### Procuradoria Geral de Justiça do Estado do Ceará (PGJ-CE)

Av. General Afonso Albuquerque Lima, 130 – Cambéba – CEP 60822-325 – Fortaleza - CE

**Central de atendimento ao público:** (85) 3452 3780  
[www.mpce.mp.br](http://www.mpce.mp.br)

# PROGRAMA ESTADUAL DE PROTEÇÃO E DEFESA DO CONSUMIDOR (DECON)

O Programa Estadual de Proteção e Defesa do Consumidor (Decon) integra a estrutura do Ministério Público do Estado do Ceará (MPCE) e foi criado para fins de aplicação das normas estabelecidas no Código de Defesa do Consumidor. Organiza o Sistema Nacional de Defesa do Consumidor e exerce a coordenação da política do Sistema Estadual de Proteção e Defesa do Consumidor. O objetivo é elaborar, planejar, propor, coordenar e executar a política de proteção e defesa dos consumidores do Estado do Ceará, recebendo, analisando, avaliando e apurando consultas e denúncias apresentadas por entidades repre-

sentativas ou pessoas jurídicas de direito público ou privado ou ainda por consumidores individuais.

O órgão está à disposição dos consumidores em geral para receber reclamações e denúncias de abusos praticados por fornecedores de produtos e de serviços bem como a apuração desses atos na esfera administrativa ou judicial. Há Departamentos Municipais de Proteção e Defesa dos Direitos do Consumidor (Procons) na Capital e no Interior. Os Procons têm por finalidade elaborar e executar a política de proteção e defesa dos consumidores tanto na capital cearense como no Interior.



## SECRETÁRIO-EXECUTIVO HUGO VASCONCELOS XEREZ

**Mandato:** 2022-2023

**Carreira:** é doutorando em Direito Constitucional e mestre em Ordem Jurídica Constitucional pela Universidade Federal do Ceará (UFC). Desde 2002 é promotor de Justiça do Ministério Público do Estado do Ceará (MPCE). Foi titular das Promotorias de Justiça das comarcas dos municípios cearenses de Poranga, Campos Sales, Tauá, Russas e Juazeiro do Norte. Foi coordenador do Grupo de Atuação Especial de Combate à Sonegação Fiscal (Gaesf), exerceu o cargo de secretário-geral-adjunto e assessor de Políticas Institucionais e integrou o Grupo de Atuação Especial de Combate às Organizações Criminosas (Gaeco). Atualmente é professor da Escola Superior do Ministério Público (ESMP).  
(85) 3454 1195  
hugo@mpce.mp.br

## SERVIÇO

### Programa Estadual de Proteção e Defesa do Consumidor (Decon)

Rua Barão de Aratânia, 100 – Centro – CEP 60050-070 – Fortaleza – CE  
(85) 3452 4516 / 0800 275 8001 / 98685 6748 (WhatsApp)  
deconce@mpce.mp.br  
www.mpce.mp.br/decon

### Procon Fortaleza

Rua Major Facundo, 869 – Centro – CEP 60025-100 – Fortaleza - CE  
(85) 3105 1138 / 151 (Central de Atendimento ao Consumidor)

### Procon Assembleia (Assembleia Legislativa do Estado do Ceará)

Rua Barbosa de Freitas, s/n – Ed. Deputado José Euclides Ferreira Gomes – anexo II – térreo – Dionísio Torres – CEP 60170-900 – Fortaleza - CE  
(85) 3277 3790 / 3277 3791  
proconassembleia@al.ce.gov.br

### Municípios onde há Procons ligados à Assembleia Legislativa do Estado do Ceará:

Camocim, Crato, Jaguaruana, Juazeiro do Norte, Morada Nova, Quixadá, Quixeramobim, Sobral, Tauá e Viçosa do Ceará.



Veja lista de Promotorias de Defesa do Consumidor em [anuariodoceara.com.br](http://anuariodoceara.com.br)



# MINISTÉRIO PÚBLICO DO TRABALHO NO CEARÁ (MPT-CE)

O Ministério Público do Trabalho (MPT-CE) é um dos quatro ramos do Ministério Público da União (MPU). A atuação em todo o País ocorre a partir da Procuradoria-Geral do Trabalho (PGT), 24 Procuradorias Regionais do Trabalho (PRTs), além de Procuradorias do Trabalho nos Municípios (PTMs) situadas em cidades interioranas. O Ceará integra a circunscrição da PRT-7ª Região, com sede em Fortaleza.

As funções do MPT-CE abrangem a defesa da ordem jurídica trabalhista. Procuradores do MPT podem instaurar inquéritos e procedimentos investigatórios e requisitar das autoridades o auxílio necessário ao seu cumprimento. Qualquer denúncia envolvendo descumprimento das leis trabalhistas, de caráter prioritariamente coletivo, pode ser enviada ao MPT.

A atuação da entidade envolve questões relativas aos direitos humanos fundamentais e sociais — estabelecidos pela Consti-

tuição da República Federativa do Brasil de 1988 —, ao combate à exploração do trabalho de crianças e adolescentes, ao resgate de trabalhadores em situação análoga à escravidão, a acidentes e doenças laborais, à discriminação no mercado e fraudes nas relações de trabalho, ao trabalhador portuário e aquaviário, dentre outras. O MPT pode também ser árbitro ou mediador em dissídios coletivos e pode fiscalizar atos alusivos ao direito de greve e à liberdade sindical.

No Ceará, as atuações das Procuradorias do Trabalho nos municípios de Sobral e Limoeiro do Norte (que, juntas, abrangem 96 cidades cearenses) são exercidas provisoriamente na sede do MPT, situada em Fortaleza. Os procedimentos relativos a tais municípios são distribuídos para os procuradores lotados na Capital.



**Vice-procuradora-chefe:**  
Mariana Férrer Carvalho Rolim

**PROCURADOR REGIONAL DO TRABALHO**  
**Nicodemos Fabrício Maia**  
☎ (85) 3878 8200 (1º Ofício Geral da Procuradoria Regional do Trabalho na da 7ª Região)  
✉ nicodemos.maia@mpt.mp.br

**PROCURADORES DO TRABALHO EM FORTALEZA**  
**Antonio de Oliveira Lima**  
☎ (85) 3878 8289 (7º Ofício Geral da Procuradoria Regional do Trabalho da 7ª Região)  
✉ antonio.lima@mpt.mp.br

**Augusto Grieco Santanna Meirinho**  
☎ (85) 3878 8200 (8º Ofício Geral da Procuradoria Regional do Trabalho da 7ª Região)  
✉ augusto.meirinho@mpt.mp.br

**Carlos Leonardo Holanda Silva**  
☎ (85) 3878 8244 (4º Ofício Geral da Procuradoria Regional do Trabalho da 7ª Região)  
✉ leonardo.holanda@mpt.mp.br

**Francisco José Parente Vasconcelos Júnior**  
☎ (85) 3878 8200  
✉ francisco.vasconcelos@mpt.mp.br

**Geórgia Maria da Silveira Aragão**  
☎ (85) 3878 8250 (6º Ofício Geral da Procuradoria Regional do Trabalho da 7ª Região)  
✉ georgia.aragao@mpt.mp.br

**Giselle Alves de Oliveira**  
☎ (85) 3878 8200 (3º Ofício Geral da Procuradoria Regional do Trabalho da 7ª Região)  
✉ giselle.oliveira@mpt.mp.br

**Ricardo Araújo Cozer**  
☎ (85) 3878 8286 (5º Ofício Geral da Procuradoria Regional do Trabalho da 7ª Região)  
✉ ricardo.cozer@mpt.mp.br



Veja lista completa de Procuradorias e respectivos municípios, endereços e contatos em [anuarioodoceara.com.br](http://anuarioodoceara.com.br)

**SERVIÇO**  
**Ministério Público do Trabalho no Ceará (MPT-CE) – sede**  
📍 Av. Almirante Barroso, 466 – Praia de Iracema – CEP 60060-440 – Fortaleza - CE  
☎ (85) 3878 8200  
🌐 [www.prt7.mpt.mp.br](http://www.prt7.mpt.mp.br)

**PROCURADORA-CHEFE**  
**JULIANA SOMBRA PEIXOTO GARCIA**  
**Mandato:** 2021-2023

**Carreira:** é mestre em Direito pela Universidade Federal do Ceará (UFC), foi professora em diferentes instituições de ensino superior e hoje leciona em cursos de pós-graduação. Ingressou no MPT em 2010, no Amazonas. No ano seguinte chegou ao Ceará, onde atuou como coordenadora da Procuradoria do Trabalho do Município (PTM) de Juazeiro do Norte. Nos últimos anos, trabalhou nas coordenadorias nacionais de Promoção da Liberdade Sindical e do Diálogo Social (Conalis) e Defesa do Meio Ambiente de Trabalho (Codemat). Também faz parte do Núcleo Permanente de Incentivo à Autocomposição (Nupia) do Ministério Público do Trabalho.  
☎ (85) 3878 8343 / 3878 8344  
✉ juliana.peixoto@mpt.mp.br

# PROCURADORIA DE JUSTIÇA MILITAR EM FORTALEZA

O Ministério Público Militar (MPM) atua na apuração dos crimes militares, no controle externo da atividade policial judiciária militar e na instauração do inquérito civil. A Procuradoria de Justiça Militar é um órgão de representação do MPM responsável pela ação penal militar no âmbito da Justiça Militar da União, que é a justiça especializada na aplicação da lei aos membros da Marinha, do Exército e da Aeronáutica. O MPM,

por sua vez, pertence ao Ministério Público da União (MPU). O Ministério Público Militar mantém representações em 12 estados da Federação. No total, existem no País 15 Procuradorias de Justiça Militar. Atuam na 1ª instância, e os membros — promotores e procuradores da Justiça — oficiam perante as Auditorias Militares Federais, com atribuições criminais, atuando judicial e extrajudicialmente.



**PROCURADOR DE JUSTIÇA MILITAR**  
**ANTÔNIO CERQUEIRA**  
**Mandato:** vitalício  
**Carreira:** é bacharel em Direito pela Universidade Estácio de Sá (Unesa) e especialista em Processo Penal pela Universidade de Fortaleza (Unifor). É mestre em Direito pela Universidade Federal do Ceará (UFC). Foi professor de Direito da Unifor e da Escola da Magistratura do Rio Grande do Norte (Esmarn), professor convidado da Academia de Polícia Militar General Edgard Facó (APMGEF), da Escola Superior de Advocacia do Ceará (ESA-CE) e da Fundação Escola Superior do Ministério Público do Estado do Amapá. Foi também professor colaborador da Escola Superior do Ministério Público (ESMP) do Estado do Ceará e do Curso de Formação de Oficiais da Polícia Militar do Ceará, da Escola Superior da Magistratura do Estado do Piauí (Esmepi), da Universidade Potiguar (UnP), do Instituto de Ciências Jurídicas e Sociais Professor Camillo Filho (ICF), da UFC e da Universidade de Mogi das Cruzes (UMC).  
☎ (85) 3307 1700  
✉ antonio.cerqueira@mpm.mp.br

**PROMOTOR DE JUSTIÇA MILITAR**  
Fernando Teófilo Campos  
✉ fernando.campos@mpm.mp.br

**SECRETÁRIA DA PROCURADORIA DE JUSTIÇA MILITAR**  
Soraya Jericó Alves Feitosa  
✉ soraya.feitosa@mpm.mp.br

**ASSESSOR JURÍDICO-CHEFE**  
Alexander Perazo Nunes de Carvalho  
✉ alexander.carvalho@mpm.mp.br

**CHEFE DO SETOR DE CONTROLE PROCESSUAL DA PJM**  
Magno Luiz Pereira Bastos  
✉ magno.bastos@mpm.mp.br

**SERVIÇO**  
**Procuradoria de Justiça Militar em Fortaleza**  
📍 Av. Borges de Melo, 781 – Aerolândia – CEP 60415-513 – Fortaleza - CE  
☎ (85) 3307 1700 / 3307 1749  
✉ pjnce@mpm.mp.br  
🌐 [www.mpm.mp.br/procuradoria-da-justica-militar-em-fortaleza-ce](http://www.mpm.mp.br/procuradoria-da-justica-militar-em-fortaleza-ce)

**AUDITORIA DA 10ª CIRCUNSCRIÇÃO JUDICIÁRIA MILITAR (10ª CJM)**  
**Juiz federal da Justiça Militar:** Rodolfo Rosa Telles Menezes  
**Juíza federal substituta da Justiça Militar:** Denise de Melo Moreira

**SERVIÇO**  
**Auditoria da 10ª Circunscrição Judiciária Militar (10ª CJM)**  
📍 Av. Borges de Melo, 1711 – Parreão – CEP 60410-335 – Fortaleza - CE  
☎ (85) 3392 7474  
🌐 [www.stm.jus.br/1-instancia/10-cjm-ce-e-pi](http://www.stm.jus.br/1-instancia/10-cjm-ce-e-pi)



# TRIBUNAL REGIONAL ELEITORAL DO CEARÁ (TRE-CE)

A Justiça Eleitoral é o órgão do Poder Judiciário da União responsável pelo gerenciamento das eleições em âmbito nacional, estadual e municipal. Tem como atribuições: a realização, o controle e a fiscalização de todo o processo eleitoral, o cadastro dos eleitores, a constituição de juntas e zonas eleitorais, a apuração de resultados e a diplomação dos eleitos bem como o julgamento dos processos eleitorais.

Cabe ao TRE o julgamento dos recursos às decisões dos juízes eleitorais, os crimes eleitorais e conexos praticados por deputados estaduais e prefeitos; as ações de impugnação de mandatos eletivos de governador, vice-governador, membros do Congresso Nacional e da Assembleia Legislativa (Alece); habeas data em matéria eleitoral; os mandados de segurança contra seus atos ou de qualquer de seus membros e as investigações judiciais, ressalvada a competência da Justiça Eleitoral de 1ª



**PRESIDENTE**  
**DESEMBARGADOR RAIMUNDO NONATO SILVA SANTOS**  
**Mandato:** 2023-2025  
**Carreira:** é bacharel em História e Direito pela Universidade Federal do Ceará (UFC), mestre em Direitos Difusos e Coletivos pela Universidade Metropolitana de Santos, em São Paulo. É presidente da 2ª Câmara de Direito Público do Tribunal de Justiça do Ceará e membro da Seção de Direito Público do Tribunal de Justiça do Ceará. Desde 2013, é desembargador do Tribunal Pleno do Tribunal de Justiça do Ceará. Foi ouvidor do Tribunal Regional Eleitoral do Estado do Ceará (TRE-CE). Foi membro do Pleno do TRE como juiz efetivo no biênio 2010/2012, com recondução para 2012/2014. Foi ainda membro substituto do TRE-CE, categoria Desembargador, de 2017 a 2019 (1º biênio) e de 2019 a 2021 (2º biênio). Em 2021, assumiu o cargo de vice-presidente e corregedor do TRE-CE.  
☎ (85) 3453 3850 / 3453 3851  
✉ gapre@tre-ce.jus.br

instância e a do Tribunal Superior Eleitoral (TSE).

O Tribunal Regional Eleitoral do Ceará (TRE-CE) é composto por dois desembargadores que exercem a função de presidente e vice-presidente do órgão, dois juízes de Direito escolhidos pelo Tribunal de Justiça, um juiz federal escolhido pelo Tribunal Regional Federal da 5ª Região (TRF5) e dois juristas. Oficia perante o TRE-CE um procurador regional eleitoral, membro do Ministério Público Federal (MPF), escolhido dentre os procuradores da República oficiantes na circunscrição.

O TRE realiza atendimentos aos eleitores de forma presencial na Central de Atendimento ao Eleitor, localizadas em Fortaleza nos bairros Centro e Luciano Cavalcante, e nos cartórios eleitorais e postos de atendimento do Interior. São disponibilizados ainda diversos serviços on-line, como alistamento eleitoral, revisão de dados e emissão de certidões.

**VICE-PRESIDENTE E CORREGEDOR REGIONAL ELEITORAL:**  
Desembargador Francisco Gladyson Pontes  
**JURISTAS**  
Francisco Érico Carvalho Silveira  
Kamile Moreira Castro  
**JUÍZES DE DIREITO**  
Roberto Soares Bulcão Coutinho  
Raimundo Deusdeth Rodrigues Júnior  
**JUIZ FEDERAL**  
Glêidson Marques Fernandes  
**OUVIDOR REGIONAL ELEITORAL**  
Juiz David Sombra Peixoto  
✉ ouvidoria@tre-ce.jus.br  
**OUVIDORA SUBSTITUTA**  
Kamile Moreira Castro  
✉ ouvidoria@tre-ce.jus.br  
**PROCURADOR REGIONAL ELEITORAL**  
Samuel Miranda Arruda

**SERVIÇO**  
**Tribunal Regional Eleitoral do Ceará (TRE-CE)**  
🏠 Rua Dr. Pontes Neto, 800 – Eng. Luciano Cavalcante – CEP 60813-600 – Fortaleza – CE  
☎ (85) 3453 3500 / 148 (Disque Eleitor)  
🌐 www.tre-ce.jus.br  
**Fórum Desembargador Péricles Ribeiro (Zonas da Capital)**  
🏠 Av. Almirante Barroso, 601 – Praia de Iracema – CEP 60060-440 – Fortaleza – CE  
☎ (85) 3211 2610  
**Central de Atendimento ao Eleitor - Unidade Centro**  
🏠 R. Jaime Benévolo, 21 - Centro, 60050-080, Fortaleza – CE  
☎ (85)3453 2693 / 148 (Disque Eleitor)  
**Central de Atendimento ao Eleitor - Unidade Sul**  
🏠 Rua Coletora Leste, 822, Luciano Cavalcante – 60813-670 – Fortaleza – CE  
☎ (85)3453 2693 / 148 (Disque Eleitor)

# TRIBUNAL REGIONAL FEDERAL DA 5ª REGIÃO (TRF5)

O Tribunal Regional Federal da 5ª Região (TRF5), órgão do Poder Judiciário brasileiro, é composto por 24 desembargadores federais e tem como instâncias de julgamento o Plenário, do qual participam todos os integrantes da Corte; três Seções, cada uma formada por sete membros do TRF5; e sete Turmas, sendo cada uma com três desembargadores(as) federais. O presidente, o vice-presidente e o corregedor-regional não integram as Turmas, e os dois últimos participam das Seções apenas para julgar os processos de sua relatoria.

A competência de cada um dos órgãos julgadores está estabelecida no Regimento Interno do TRF5, atualizado pela Emenda Regimental nº 4/2022 para se adequar à expansão da Corte, decorrente das vagas criadas pela Lei nº 14.253/2021, que ampliou a composição da Corte de 15 para 24 desembargadores(as) federais.

Cabe às Turmas cabe processar e julgar os recursos das decisões de magistrados federais de 1ª instância, como apelações, agravos de instrumento, mandados

de segurança e habeas corpus contra ato dos juízes federais de Primeiro Grau, além dos demais feitos não incluídos na competência das Seções e do Plenário.

As Seções, instituídas pela Emenda Regimental nº 4/2022, assumiram parte das antigas competências do Plenário: processar e julgar, originariamente, as revisões criminais, as ações rescisórias, os conflitos de competência entre juízes vinculados ao Tribunal, os embargos infringentes e de nulidade e as ações penais promovidas contra os que gozam de foro por prerrogativa de função, entre outras.

Finalmente, compete ao Plenário do TRF5 processar e julgar, originariamente, os mandados de segurança e os *habeas data* contra ato do próprio Tribunal ou de qualquer dos seus órgãos; os conflitos de competência entre Seções, Turmas e relatores; os impedimentos contra desembargador federal; entre outros. Ações rescisórias e revisões criminais de julgados anteriores à data da alteração no Regimento Interno permanecem sob a competência residual do Plenário.



**PRESIDENTE**  
**FERNANDO BRAGA DAMASCENO**  
**Mandato:** 2023-2025  
**Carreira:** é doutor em Direito pela Universidade Federal de Pernambuco (UFPE) e mestre em Direito pela Universidade Federal do Ceará (2005), instituição pela qual se graduou em Direito, no ano de 1998. É especialista em Ciências Jurídico-criminais pela Faculdade de Direito da Universidade de Lisboa (2011). Em maio de 2013, foi nomeado para o cargo de desembargador federal no TRF5, em vaga destinada a membro do Ministério Público Federal (MPF), pelo quinto constitucional. É diretor da Escola de Magistratura Federal da 5ª Região (Esmafe). Foi corregedor-regional da 5ª Região (2015-2017) e é professor do do Programa de Pós-Graduação em Direito da Escola Nacional de Formação e Aperfeiçoamento de Magistrados (Enfam).

☎ (81) 3425 9010 / 3425 9012 / 3425 9049  
✉ presidencia@trf5.jus.br  
**Chefe de gabinete:**  
Mariângela de Barros Luz  
✉ presidencia.ch@trf5.jus.br

**Vice-presidente:**  
Germana Moraes  
**Corregedor regional:**  
Leonardo Carvalho

**COMPOSIÇÃO DAS TURMAS**  
**1ª Turma**  
Carlos Rebêlo Júnior (presidente)  
Francisco Roberto Machado  
Roberto Wanderley Nogueira  
☎ (81) 3425 9532 / 3425 9539

**2ª Turma**  
Leonardo Henrique de Cavalcante Carvalho  
Paulo Roberto de Oliveira Lima  
Paulo Machado Cordeiro (presidente)  
☎ (81) 3425 9542 / 3425 9547

**3ª Turma**  
Cid Marconi Gurgel de Souza (presidente)  
Rogério de Meneses  
Fialho Moreira  
Fernando Braga Damasceno  
☎ (81) 3425 9555

**4ª Turma**  
Manoel de Oliveira Erhardt  
Rubens de Mendonça  
Canuto Neto  
Vladimir de Souza Carvalho (presidente)

☎ (81) 3425 9114 / 3425 9115 / 3425 9116

**5ª Turma**  
Cibele Benevides  
Guedes da Fonseca  
Francisco Alves dos Santos Júnior  
Joana Carolina Lins  
Pereira (presidente)  
☎ (81) 3425 9537

**6ª Turma**  
Leonardo Resende Martins  
Rodrigo Antônio Tenório  
Correia da Silva  
Sebastião José Vasques de Moraes (presidente)  
☎ (81) 3425 9538 / 3425 9557

**7ª Turma**  
Frederico Wildson da Silva Dantas  
Germana de Oliveira Moraes (presidente)  
Leonardo Augusto Nunes Coutinho  
☎ (81) 3425 9546 / 3425 9549

**COMPOSIÇÃO DAS SEÇÕES**  
**PRIMEIRA SEÇÃO**  
Paulo Roberto de Oliveira Lima (presidente)  
Manoel de Oliveira Erhardt  
Rogério de Meneses  
Fialho Moreira  
Francisco Roberto Machado  
Élio Siqueira Filho (\*)  
Francisco Alves dos Santos Júnior  
Sebastião José Vasques de Moraes  
Germana de Oliveira Moraes

**SEGUNDA SEÇÃO**  
Vladimir Souza Carvalho (presidente)  
Fernando Braga Damasceno  
Paulo Machado Cordeiro  
Carlos Rebêlo Júnior  
Alexandre Luna Freire (\*)  
Joana Carolina Lins Pereira  
Leonardo Resende Martins  
Frederico Wildson da Silva Dantas

**TERCEIRA SEÇÃO**  
Cid Marconi Gurgel de Souza (presidente)  
Rubens de Mendonça  
Canuto Neto  
Leonardo Henrique de Cavalcante Carvalho  
Roberto Wanderley Nogueira  
Leonardo Augusto Nunes Coutinho  
Rodrigo Antônio Tenório  
Correia da Silva  
Cibele Benevides  
Guedes da Fonseca  
(\*) Nos termos da Resolução Pleno TRF5 de nº 17/2022, art. 6º.

**SERVIÇO**  
**Tribunal Regional Federal da 5ª Região (TRF5)**  
🏠 Av. Cais do Apolo, s/n – Ed. Ministro Djaci Falcão – Bairro do Recife – CEP 50030-908 – Recife - PE  
☎ (81) 3425 9000  
🌐 www.trf5.jus.br



# TRIBUNAL REGIONAL DO TRABALHO DA 7ª REGIÃO (TRT7)

O Tribunal Regional do Trabalho da 7ª Região (TRT-7) é a 2ª instância da Justiça do Trabalho no Ceará. Julga recursos ordinários contra decisões de varas do trabalho (1ª instância), ações de sindicatos patronais ou de trabalhadores organizados em nível regional, ações rescisórias de decisões do próprio Tribunal ou das varas e mandados de segurança contra atos de seus juízes. O órgão é dividido em três Turmas de Julgamento e duas Seções Especializadas.

As varas do trabalho são órgãos financeira e administrativamente subordinados ao Tribunal. Na Capital, são 18 varas, localizadas no Fórum Autran Nunes, no Centro de Fortaleza. O Interior e a Região Me-

tropolitana de Fortaleza (RMF) contam com 19 varas: Região do Cariri (3), Caucaia (2), Maracanaú (2), Sobral (2), Aracati, Baturité, Crateús, Eusébio, Iguatu, Limoeiro do Norte, Pacajus, Quixadá, São Gonçalo do Amarante e Tianguá.

O pleno do TRT-7 é composto por 14 desembargadores federais do Trabalho. São 11 desembargadores de carreira, nomeados pelo presidente da República mediante promoção de juizes do Trabalho, obedecidos os critérios de merecimento e antiguidade. Dois desembargadores foram escolhidos entre membros do Ministério Público do Trabalho (MPT) e um foi escolhido entre advogados.



## PRESIDENTE DESEMBARGADOR DURVAL CÉSAR DE VASCONCELOS MAIA

**Mandato:** 2023-2024  
**Formação:** graduado em Direito, pela Universidade Federal do Ceará (UFC) e pós-graduado em Direito e Processo do Trabalho pela Universidade de Fortaleza (Unifor).

**Carreira:** natural de Fortaleza, iniciou a carreira como juiz substituto na Justiça do Trabalho da Bahia, em 1992. Transferido para o Ceará, trabalhou como juiz titular nos municípios de Crato, Limoeiro do Norte, Quixadá, Baturité e Fortaleza. Promovido por merecimento pela presidente Dilma Rousseff, Durval César de Vasconcelos Maia foi empossado desembargador do TRT-7 em dezembro de 2013.  
(85) 3388 9310 / 3388 9303 / 3388 9420  
presidencia@trt7.jus.br  
**Desembargadora vice-presidente:** Maria Roseli Mendes Alencar  
**Desembargador corregedor regional:** Clóvis Valença Alves Filho

**DESEMBARGADORES DO TRIBUNAL PLENO (POR ORDEM DE ANTIGUIDADE)**  
**JOSÉ ANTONIO PARENTE DA SILVA (DECANO E OUVIDOR-GERAL)**  
(85) 3388 9264 / 3388 9307 / 3388 9410  
gab5@trt7.jus.br

## MARIA ROSELI MENDES ALENCAR (VICE-PRESIDENTE)

(85) 3388 9210 / 3388 9211 / 3388 9212 / 3388 9214  
gab9@trt7.jus.br

## FRANCISCO TARCÍSIO GUEDES LIMA VERDE JÚNIOR

(85) 3388 9280 / 3388 9281 / 3388 9282 / 3388 9287  
gab11@trt7.jus.br

## PLAUTO CARNEIRO PORTO (OUVIDOR-GERAL SUBSTITUTO)

(85) 3388 9220 / 3388 9221 / 3388 9225 / 3388 9223  
gab12@trt7.jus.br

## REGINA GLÁUCIA CAVALCANTE NEPOMUCENO

(85) 3388 9272 / 3388 9271 / 3388 9270 / 3388 9274  
gab13@trt7.jus.br

## JEFFERSON QUESADO JÚNIOR

(85) 3388 9350 / 3388 9351 / 3388 9352 / 3388 9252  
gab2@trt7.jus.br

## DURVAL CÉSAR DE VASCONCELOS MAIA (PRESIDENTE)

(85) 3388 9361 / 3388 9362 / 3388 9412  
gab1@trt7.jus.br

## FERNANDA MARIA UCHOA DE ALBUQUERQUE

(85) 3388 9245 / 3388 9246 / 3388 9247 / 3388 9249  
gab14@trt7.jus.br

## FRANCISCO JOSÉ GOMES DA SILVA (VICE-DIRETOR DA ESCOLA JUDICIAL)

(85) 3388 9331 / 3388 9332 / 3388 9451  
gab3@trt7.jus.br

## EMMANUEL TEÓFILO FURTADO

(85) 3388 9341 / 3388 9342  
gab4@trt7.jus.br

## PAULO RÉGIS MACHADO BOTELHO (DIRETOR DA ESCOLA JUDICIAL)

(85) 3388 9370 / 3388 9371 / 3388 9372  
gab8@trt7.jus.br

## CLÓVIS VALENÇA ALVES FILHO (CORREGEDOR-REGIONAL)

(85) 3388 9311 / 3388 9390 / 3388 9489  
gab7@trt7.jus.br

## JOÃO CARLOS DE OLIVEIRA UCHOA

(85) 3388 9380  
gab6@trt7.jus.br



Veja lista da composição das turmas e das seções especializadas em [anuariodoceara.com.br](http://anuariodoceara.com.br)

# TRIBUNAIS DE CONTAS

Os Tribunais de Contas são cortes especializadas que realizam a análise das contas públicas. No Brasil, há o Tribunal de Contas da União (TCU), os Tribunais de Contas dos Estados, o Tribunal de Contas do Distrito Federal e os Tribunais de Contas dos Municípios. Alguns estados brasileiros contam apenas com o Tribunal de Contas do Esta-

do (TCE) para analisar as contas estaduais e municipais. É o caso do Ceará, que em 2017 extinguiu o Tribunal de Contas dos Municípios (TCM). O Distrito Federal tem um Tribunal próprio, similar aos Tribunais de Contas dos Estados, o qual fiscaliza também as contas das 18 cidades-satélites.

## TRIBUNAL DE CONTAS DA UNIÃO (TCU)

O Tribunal de Contas da União (TCU) é responsável pela fiscalização contábil, financeira, orçamentária, operacional e patrimonial da União e das entidades da administração direta e indireta. É o TCU que aprecia, mediante parecer prévio, as contas anuais do presidente da República e julga as contas dos administradores e demais responsáveis pela gestão de recursos e bens da União, inclusive os recursos federais repassados a estados e municípios.

O Tribunal também realiza inspeções e auditorias por iniciativa própria ou por solicitação do Congresso Nacional, com a possibilidade de aplicar sanções administrativas e determinar a correção das ilegalidades em atos e contratos. É ainda o TCU que avalia a legalidade de atos de contratação, aposentadoria e concessão de pensões no serviço público federal e calcula a proporção de recursos a serem distribuídos a estados e municípios nos fundos constitu-

cionais de participação.

Além do que dispõe a Constituição, o Tribunal exerce várias outras atribuições previstas pela Lei de Responsabilidade Fiscal, pela Lei de Licitações e Contratos e, anualmente, pela Lei de Diretrizes Orçamentárias. Qualquer cidadão, partido político, associação ou sindicato pode apresentar denúncias sobre irregularidades na aplicação de recursos federais.

O TCU é o órgão de controle externo do Governo Federal e auxilia o Congresso Nacional na missão de acompanhar a execução orçamentária e financeira do País e contribuir com o aperfeiçoamento da Administração Pública em benefício da sociedade. Para isso, tem como meta ser referência na promoção de uma Administração Pública efetiva, ética, ágil e responsável.

### COMPOSIÇÃO

**Secretário do TCU no estado do Ceará - SEC-CE-TCU:** Alexandre José Caminha Walraven  
**Mandato:** 2023-2024

**Carreira:** graduado em Administração pela Universidade Regional do Rio Grande do Norte (Uern) e em Direito pela Universidade Federal do Rio Grande do Norte (UFRN). É especialista em Direito Público pela Universidade do Sul de Santa Catarina (Unisul). É auditor federal de Controle Externo do TCU desde 1996, está lotado na Secretaria de Representação do TCU no Ceará (REP-CE), na qual vem exercendo a função de secretário de Representação desde janeiro de 2023. No TCU, exerceu a função de secretário de Controle Externo nos estados do Rio Grande do Norte (2008 a 2012) e Maranhão (2013 a 2022). Além das atribuições normais do cargo de auditor, exerceu as funções de diretor e assessor nas Secretarias


do Amapá e Rio Grande do Norte. Antes de ingressar no TCU, foi funcionário do Banco do Brasil de 1980 a 1996, onde ocupou diversos cargos até a gerência-executiva da agência. Em paralelo, foi professor no curso de Administração e Economia da Uern, de 1986 a 1998.  
(98) 4008 8354  
alexandrejc@tcu.gov.br

### Secretário-substituto:

Roberto Sérgio do Nascimento  
(85) 4008 8350  
**Assessor:** Eduardo Amorim Studart Gurgel  
(85) 4008 8355  
eduardoas@tcu.gov.br

### SERVIÇO Tribunal de Contas da União (TCU) no Ceará

Rua Barão de Aracati, 909 – 2ª sobreloja – Aldeota – CEP 60115-081 – Fortaleza - CE  
(85) 4008 8350  
www.tcu.gov.br





# TRIBUNAL DE CONTAS DO ESTADO DO CEARÁ (TCE-CE)

O Tribunal de Contas do Estado do Ceará (TCE-CE) é uma instituição pública de *status* constitucional, configurado de forma simétrica ao modelo federal, e que tem como principal competência fiscalizar a aplicação dos recursos públicos estaduais e municipais. É composto por sete conselheiros, escolhidos na forma prevista na Constituição Estadual, nomeados pelo governador do Estado e empossados em sessão especial do Tribunal Pleno.

A estrutura e o quadro funcional do TCE-CE foram constituídos com a finalidade de realizar ações de fiscalizações, tais como inspeções e au-



**PRESIDENTE**  
**JOSÉ VALDOMIRO TÁVORA DE CASTRO JÚNIOR**  
**Mandato:** 2022-2023

**Carreira:** já exerceu o cargo máximo do Tribunal de Contas do Estado do Ceará (TCE-CE) nos períodos 2006-2007 e 2012-2015. Também foi vice-presidente nos anos de 2010-2011 e corregedor durante os anos 2008-2009 e 2016-2019. Foi eleito para compor o Conselho Fiscal do Instituto Rui Barbosa (IRB), biênio 2022/2023. Foi deputado estadual por três legislaturas consecutivas. Participou como membro da Comissão de Constituição, Justiça e Redação (2001-2002); foi vice-presidente da Comissão de Orçamento, Finanças e Tributação (1995, 1996, 1999, 2000, 2001, 2002); membro de Comissão Parlamentar de Inquérito (CPI) destinada a apurar dilapidação do patrimônio público nos municípios do estado do Ceará (1996); e relator da Lei de Diretrizes Orçamentárias (2001).  
☎ (85) 3488 5951 / 3488 5953  
✉ presidencia@tce.ce.gov.br / vtavora@tce.ce.gov.br  
**Chefe de gabinete:** Juliana Cardoso Lima Banhos Pinheiro  
**Vice-presidente:** Edilberto Carlos Pontes Lima  
**Corregedora:** Patrícia Lúcia Mendes Saboya  
**Ouvidor e diretor-presidente do Instituto Plácido Castelo:** Ernesto Saboya de Figueiredo Júnior

ditorias, bem como analisar as contas de gestão e contas de governo dos administradores públicos sujeitos à sua jurisdição. Em relação às primeiras, têm a competência de julgá-las sob as perspectivas contábil, financeira, orçamentária, patrimonial e operacional.

Já em relação às contas de governo, ou seja, às relativas aos chefes dos Poderes Executivos estadual e municipais, a Corte de Contas emite um parecer prévio, que é encaminhado aos Poderes Legislativos respectivos, com vistas a subsidiar com informações técnicas os deputados estaduais ou vereadores, para que estes realizem o julgamento político.

**CONSELHEIROS**  
**Alexandre Figueiredo**  
☎ (85) 3488 5907 / 5917  
✉ alexandre@tce.ce.gov.br

**Rholden Botelho**  
☎ (85) 3488 5902  
✉ rholden@tce.ce.gov.br

**Soraia Victor**  
☎ (85) 3488 5916  
✉ cons\_soraia@tce.ce.gov.br

**CONSELHEIROS SUBSTITUTOS (AUDITORES)**  
**David Matos**  
☎ (85) 3218 2508  
✉ david.matos@tce.ce.gov.br

**Fernando Uchôa**  
☎ (85) 3218 1341 / 1320  
✉ fernando.uchoa@tce.ce.gov.br

**Itacir Todero**  
☎ (85) 3488 1652  
✉ itacir@tce.ce.gov.br

**Manassés Pedrosa**  
☎ (85) 3218 5927  
✉ manasses.pedrosa@tce.ce.gov.br

**Paulo César de Souza**  
☎ (85) 3488 5933  
✉ paulocesar@tce.ce.gov.br

**PROCURADORA-GERAL DO MINISTÉRIO PÚBLICO ESPECIAL**  
**Leilyanne Feitosa**  
☎ (85) 3218 1184 / 1412  
✉ mpc4proc@tce.ce.gov.br

**PROCURADORES**  
**Aécio Vasconcelos**  
☎ (85) 3488 2401  
✉ aecio@tce.ce.gov.br

**Cláudia Patrícia Cristino**  
☎ (85) 3218 1174 / 3218 1265  
✉ claudia.cristino@tce.ce.gov.br

**Eduardo de Sousa Lemos**  
☎ (85) 3488 1692  
✉ esl@ig.com.br

**Gleydson Alexandre**  
☎ (85) 3488 1692  
✉ gleydson@tce.ce.gov.br

**Júlio César Saraiva**  
☎ (85) 3218 8123  
✉ mpc5proc@tce.ce.gov.br

**SERVIÇO**  
**Tribunal de Contas do Estado do Ceará (TCE-CE)**  
🏠 Rua Sena Madureira, 1047 – Centro – CEP 60055-080 – Fortaleza - CE  
☎ (85) 3488 5900  
🌐 www.tce.ce.gov.br

# DEFENSORIA PÚBLICA GERAL DO ESTADO DO CEARÁ

A Defensoria Pública é uma instituição essencial à função jurisdicional do Estado à qual incumbe a orientação jurídica, a promoção dos direitos humanos e a defesa dos direitos individuais e coletivos dos necessitados e agrupamentos sociais em condição de vulnerabilidade. Foi criada pela Constituição Federal de 1988 e regulamentada, em sede infraconstitucional, pela Lei Complementar Federal nº 80/94, que define o perfil da instituição e estabelece normas gerais a serem complementadas pela legislação estadual. No âmbito do Estado do Ceará, a Defensoria foi criada e regulamentada pela Lei Complementar Estadual nº 06/97.

Com o objetivo de prestar assistência jurídica gratuita aos mais vul-



**DEFENSORA PÚBLICA-GERAL**  
**ELIZABETH CHAGAS**  
**Mandato:** 2022-2023

**Carreira:** é bacharel em Direito pelo Centro Universitário de João Pessoa (Unipê), na Paraíba, e especialista em Direito de Família. É defensora pública estadual desde 2006. Foi titular do Núcleo de Enfrentamento à Violência contra a Mulher em Fortaleza por oito anos. Foi diretora jurídica e de prerrogativas da Associação dos Defensores Públicos do Ceará por quatro anos. Ocupou o cargo de secretária-executiva da Defensoria Pública do Estado do Ceará, em 2016-2019. É titular do Núcleo de Habitação e Moradia da Defensoria Pública do Ceará e membro do conselho deliberativo do Instituto Maria da Penha. Foi reconhecida nacionalmente pelo Prêmio Inovare, com o projeto Mulheres Agrárias: Autonomia Já, em 2014, e pelo Prêmio Fórum de Justiça pelo projeto Mulher sem Medo, em 2015.  
☎ (85) 3101 3424  
✉ gabinete@defensoria.ce.def.br

neráveis, as funções institucionais da Defensoria estão previstas na Lei Orgânica Nacional da Defensoria Pública (LCP80/94). As atribuições dialogam com valores fundamentais que emergem do Estado Democrático de Direito, como a promoção do acesso à justiça, a defesa dos direitos fundamentais de processos corolários da ampla defesa, contraditório e devido processo legal, a prevalência dos direitos humanos, a igualdade material, a defesa de grupos sociais hipossuficientes ou subrepresentados juridicamente, a defesa da pessoa em situação de vulnerabilidade, a primazia da dignidade da pessoa humana, a defesa da cidadania plena, a solução extrajudicial de conflitos e a promoção da paz social.

**COMPOSIÇÃO**  
**Subdefensora pública-geral do Estado:** Sâmia Costa Farias Maia  
**Secretária-executiva:** Flávia Maria de Andrade Lima  
**Corregedor-geral:** Carlos Alberto Mendonça Oliveira  
**Assessor jurídico:** Petrus Henrique Gonçalves Freire  
**Assessor de Desenvolvimento Institucional:** Victor Montenegro  
**Assessora de Relacionamento Institucional:** Lia Cordeiro Felismino  
**Assessor de Planejamento e Controle:** Leandro Sousa Bessa  
**Coordenador das Defensorias da Capital:** Manfredo Rommel Candido Maciel  
**Coordenadora das Defensorias do Interior:** Sheila Florencio Falconeri  
**Subcoordenadora das Defensorias do Interior:** Renata Peixoto do Amaral Botelho Silva  
**Coordenador de Tecnologia da Informação:** Bruno Fiori Palhano Melo  
**Supervisora do Núcleo de Estágio de Graduação e Pós-Graduação:** Camila Vieira Nunes Moura  
**Diretora da Escola Superior da Defensoria:** Ana Mônica Anselmo de Amorim

**NÚCLEO DE ATENDIMENTO E PETIÇÃO INICIAL EM FORTALEZA (NAPI)**  
🏠 Rua Nelson Studart, s/n – Engenheiro Luciano Cavalcante – CEP 60811-040 – Fortaleza - CE  
☎ (85) 3194 5020 / 3194 5025 (serviço psicossocial) / (85) 98895 5513 (atendimento remoto)  
✉ napi@defensoria.ce.def.br

**DEFENSORIA PÚBLICA EM BRASÍLIA**  
🏠 Escritório Venâncio, 2000 – Setor Comercial Sul – quadra 8 – bloco B60 – 3º andar – sala 308 – Asa Sul – Brasília - DF  
☎ (61) 3327 1293



Veja lista completa dos núcleos de atendimento da Defensoria Pública Geral do Estado do Ceará em [anuariodoceara.com.br](http://anuariodoceara.com.br)

**SERVIÇO**  
**Defensoria Pública Geral do Estado do Ceará - sede administrativa**  
🏠 Av. Pinto Bandeira, 1111 – Engenheiro Luciano Cavalcante – CEP 60811-170 – Fortaleza - CE  
☎ (85) 3194 5000  
🌐 www.defensoria.ce.def.br





# 10

## CEARÁ

### UNIVERSITÁRIO

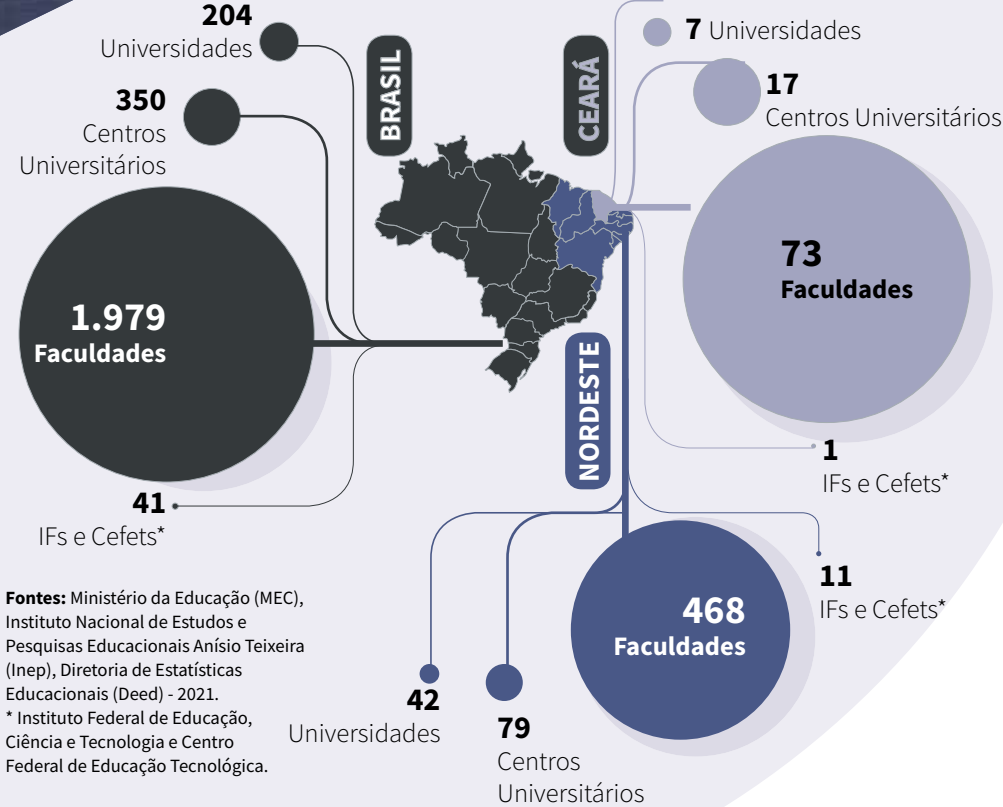
O principal guia universitário do Ceará lista as sete Universidades, 17 Centros Universitários, 73 faculdades e um Instituto Federal em atuação no Estado. Traz estatísticas. Por exemplo, os cursos mais procurados são Direito, Administração e Enfermagem, de acordo com dados do Ministério da Educação (MEC). Os leitores conferem a distribuição das Instituições de Ensino Superior (IES) pelo território cearense, a classificação no Índice Geral dos Cursos (IGC), as formas de ingresso e quem é quem nas gestões. Na versão on-line ([anuariodoceara.com.br](http://anuariodoceara.com.br)), a relação completa dos cursos em oferta nas graduações e pós-graduações.



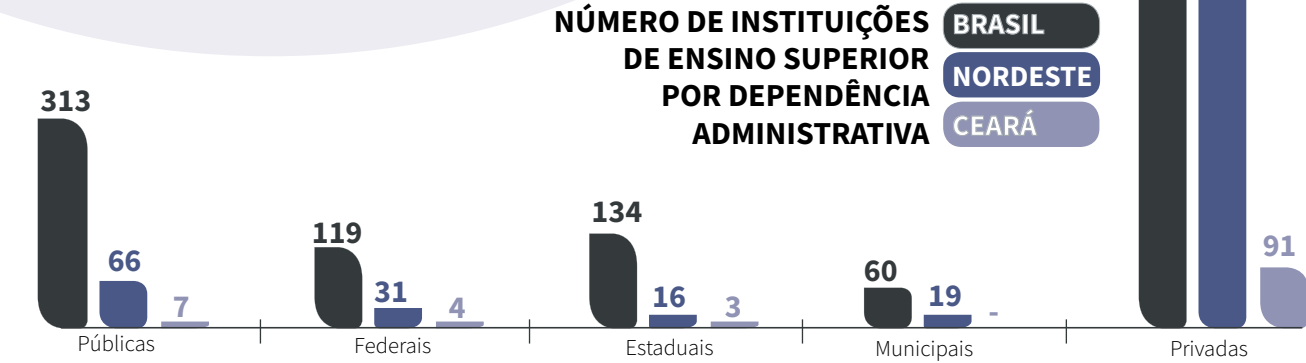
# Guia Rápido

## CEARÁ UNIVERSITÁRIO

### NÚMERO DE INSTITUIÇÕES DE ENSINO SUPERIOR POR ORGANIZAÇÃO ACADÊMICA



### NÚMERO DE INSTITUIÇÕES DE ENSINO SUPERIOR POR DEPENDÊNCIA ADMINISTRATIVA



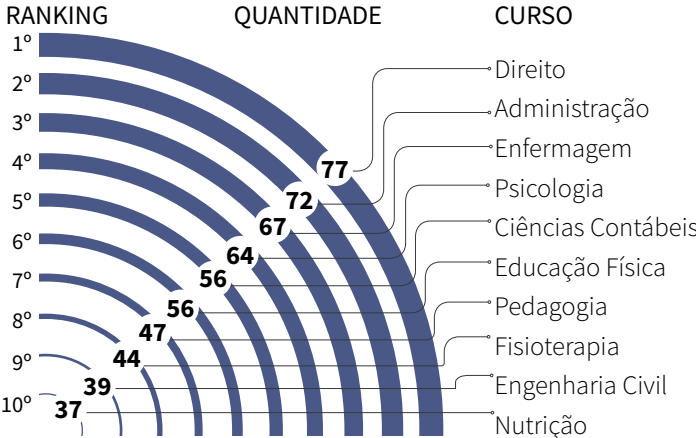
**Fontes:** Ministério da Educação (MEC), Instituto Nacional de Estudos e Pesquisas Educacionais Anísio Teixeira (Inep), Diretoria de Estatísticas Educacionais (Deed) - 2021.

### NÚMERO DE MATRÍCULAS PRESENCIAIS EM INSTITUIÇÕES DE ENSINO SUPERIOR, POR LOCALIZAÇÃO

BRASIL	EM UNIVERSIDADES - 2.780.702		
	Públicas - 1.562.048		
	Federais	Estaduais	Municipais
	1.066.160	467.622	28.266
	Privadas - 1.218.654		
	EM CENTROS UNIVERSITÁRIOS - 1.175.140		
	Públicas - 18.214		
	Federais	Estaduais	Municipais
	2.039	1.897	14.278
	Privadas - 1.156.926		
NORDESTE	EM FACULDADES - 1.097.372		
	Públicas - 109.208		
	Federais	Estaduais	Municipais
	4.126	76.128	28.954
	Privadas - 988.164		
	Em IFs e Cefets* - 216.970		
	EM UNIVERSIDADES - 554.506		
	Públicas - 455.399		
	Federais	Estaduais	Municipais
	318.444	136.955	-
CEARÁ	Privadas - 99.107		
	EM CENTROS UNIVERSITÁRIOS - 312.184		
	Públicas -		
	Privadas - 312.184		
	EM FACULDADES - 284.922		
	Públicas - 12.198		
	Federais	Estaduais	Municipais
	-	368	11.830
	Privadas - 272.724		
	Em IFs e Cefets* - 66.685		
CEARÁ	EM UNIVERSIDADES - 73.691		
	Públicas - 56.683		
	Federais	Estaduais	Municipais
	34.724	21.959	-
	Privadas - 17.008		
	EM CENTROS UNIVERSITÁRIOS - 76.287		
	Públicas -		
	Privadas - 76.287		
	EM FACULDADES - 25.725		
	Públicas -		
	Privadas - 25.725		
	Em IFs e Cefets* - 17.574		

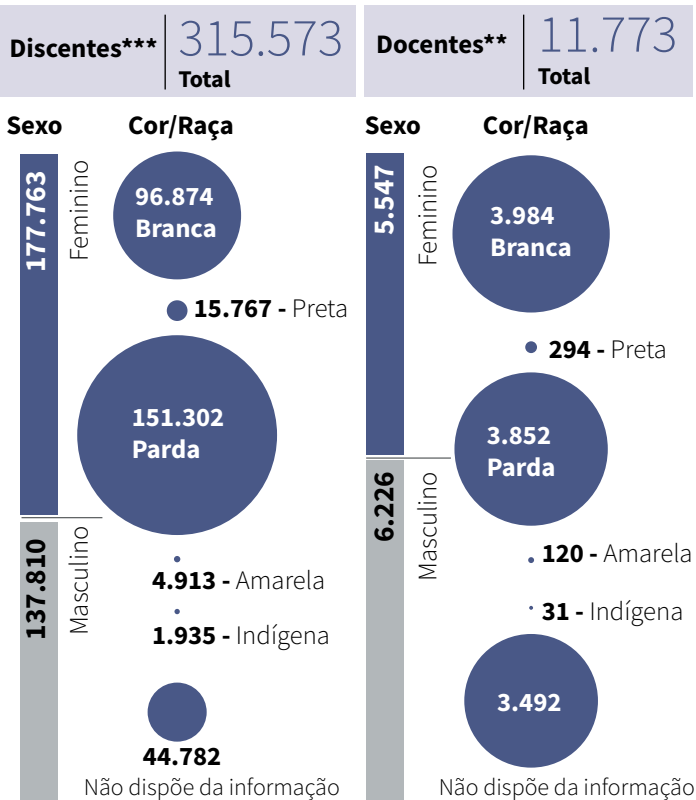
**Fontes:** Ministério da Educação (MEC), Instituto Nacional de Estudos e Pesquisas Educacionais Anísio Teixeira (Inep), Diretoria de Estatísticas Educacionais (Deed) - 2021.  
\* Institutos Federais de Educação, Ciência e Tecnologia e Centros Federais de Educação Tecnológica.

### 10 CURSOS DE GRADUAÇÃO PRESENCIAIS MAIS OFERTADOS NO ESTADO DO CEARÁ - 2023



**Fontes:** Dados extraídos do cadastro e-MEC de Instituições e cursos de Ensino Superior.  
Nota: Cursos em atividade, entre bacharelados, licenciaturas e tecnológicos, autorizados pelo Ministério da Educação (MEC).

### PERFIL DE DOCENTES EM EXERCÍCIO E DE DISCENTES MATRICULADOS NAS INSTITUIÇÕES FEDERAIS DE ENSINO SUPERIOR NO CEARÁ, POR SEXO E COR/RAÇA\*



**Fontes:** Ministério da Educação (MEC), Instituto Nacional de Estudos e Pesquisas Educacionais Anísio Teixeira (Inep), Diretoria de Estatísticas Educacionais (Deed) - 2021.  
\* Inclui docentes que atuam nos cursos de graduação e/ou sequenciais de formação específica, presenciais e/ou a distância (EAD), bem como discentes matriculados nestes cursos.  
\*\* Os docentes são contados somente uma vez em cada organização acadêmica, dependência administrativa e regime de trabalho, independentemente de atuarem em mais de uma delas.  
\*\*\* Inclui também as matrículas na modalidade a distância (EAD) ofertadas por instituições brasileiras no exterior.





REITOR  
CUSTÓDIO LUÍS SILVA  
DE ALMEIDA

**Aniversário:** 11/7  
**Mandato:** 8/2027  
**Perfil:** é graduado em Computação pela Universidade Federal do Ceará (UFC) e em Filosofia pela Universidade Estadual do Ceará (Uece). Tem mestrado em Sociologia pela UFC e doutorado em Filosofia pela Pontifícia Universidade Católica do Rio Grande do Sul (PUCRS). Docente da UFC desde 1993, foi chefe do Departamento de Ciências Sociais e Filosofia, de 1995 a 1996, coordenador do curso de Filosofia, entre 2000 e 2003, coordenador de área da Pró-Reitoria de Graduação (Prograd), de 2003 a 2007, diretor do Instituto de Cultura e Arte (ICA) entre os anos de 2008 e 2011 e pró-reitor de Graduação, de 2007 a 2015. Foi vice-reitor da UFC, de agosto de 2015 a agosto de 2019. Assumiu o cargo de reitor da UFC em 2023 após vencer consulta à comunidade acadêmica e ser líder isolado na lista tríplice elaborada pelo Conselho Universitário (Consuni) da UFC.

**Mantenedora:** Universidade Federal do Ceará (UFC)  
**Natureza jurídica:** Autarquia Federal  
**Índice Geral de Cursos (2021):** 4  
**Formas de ingresso:** Enem, transferência (obrigatória ou facultativa), graduados, aluno especial e convênio (para alunos estrangeiros da América Latina e África)

**REITORIA**  
🏠 Avenida da Universidade, 2853 – Benfica – CEP 60020-181 – Fortaleza - CE  
☎ (85) 3366 7305 / 3366 7306 / 3366 7307  
✉ greitor@ufc.br  
🌐 www.ufc.br

**CHEFIA DE GABINETE**  
Carlos Almir Monteiro de Holanda  
☎ (85) 3366 7305 / 3366 7306 / 3366 7307  
✉ greitor@ufc.br

**VICE-REITORIA**  
**Vice-reitora:** Diana Cristina Silva de Azevedo  
🏠 Avenida da Universidade, 2853 – Benfica – CEP 60020-181 – Fortaleza - CE  
☎ (85) 3366 7317 / 3366 7318  
✉ vreitor@ufc.br

**PRÓ-REITORIA DE PLANEJAMENTO E ADMINISTRAÇÃO (PROPLAD)**  
**Pró-reitor:** João Guilherme Nogueira Matias  
🏠 Avenida da Universidade, 2853 – Benfica – CEP 60020-181 – Fortaleza - CE  
☎ (85) 3366 7360 / 3366 7361  
✉ proplad@proplad.ufc.br  
🌐 www.proplad.ufc.br

**PRÓ-REITORIA DE ASSISTÊNCIA ESTUDANTIL (PRAE)**  
**Pró-reitora:** Bruno Anderson Matias da Rocha  
🏠 Rua Paulino Nogueira, 315 – bloco III – 1º andar – Benfica – CEP 60020-270 – Fortaleza-CE  
☎ (85) 3366 7440  
✉ prae.secretaria@ufc.br  
🌐 www.prae.ufc.br

**PRÓ-REITORIA DE EXTENSÃO (PREX)**  
**Pró-reitora:** Bernadete de Souza Porto  
🏠 Avenida da Universidade, 2932 – Benfica – CEP 60020-181 – Fortaleza - CE  
☎ (85) 3366 7452 / 3366 7455  
✉ prex@ufc.br / secretaria@prex.ufc.br  
🌐 www.prex.ufc.br

**PRÓ-REITORIA DE CULTURA (PROCLUT)\***  
**Pró-reitor:** Sandro Thomaz Gouveia  
🏠 Avenida da Universidade, 2853 – Benfica – CEP 60020-181 – Fortaleza - CE  
☎ (85) 3366 7305  
✉ cultura@ufc.br  
🌐 www.cultura.ufc.br

**PRÓ-REITORIA DE GESTÃO DE PESSOAS (PROGEP)**  
**Pró-reitora:** Marilene Feitosa Soares  
🏠 Rua Paulino Nogueira, 315 – bloco I – Benfica – CEP 60020-270 – Fortaleza - CE  
☎ (85) 3366 7390  
✉ progep@ufc.br  
🌐 www.progep.ufc.br

**PRÓ-REITORIA DE GRADUAÇÃO (PROGRAD)**  
**Pró-reitora:** Davi Romero de Vasconcelos  
🏠 Campus do Pici – bloco 308 – CEP 60440-554 – Fortaleza - CE  
☎ (85) 3366 9498  
✉ gabinete@prograd.ufc.br  
🌐 www.prograd.ufc.br

**PRÓ-REITORIA DE PESQUISA E PÓS-GRADUAÇÃO (PRPPG)**  
**Pró-reitor:** Regina Célia Monteiro de Paula  
🏠 Campus do Pici – bloco 848 – CEP 60440-900 – Fortaleza - CE  
☎ (85) 3366 9943  
✉ prposufc@ufc.br  
🌐 www.prppg.ufc.br

**PRÓ-REITORIA DE RELAÇÕES INTERINSTITUCIONAIS (PROINTER)**  
**Pró-reitora:** Diana Cristina Silva de Azevedo  
🏠 Avenida da Universidade, 2853 – Benfica – CEP 60020-181 – Fortaleza - CE  
☎ (85) 3366 7333  
✉ gabinete@prointer.ufc.br  
🌐 www.prointer.ufc.br

**COORDENADORIA GERAL DE AUDITORIA**  
**Coordenador-geral:** Fernando Saulo Pinheiro do Nascimento  
🏠 Avenida da Universidade, 2853 – Benfica – CEP 60020-181 – Fortaleza - CE  
☎ (85) 3366 7884 / 3366 7347  
✉ auditoria@ufc.br  
🌐 www.auditoria.ufc.br

**OUVIDORIA-GERAL**  
🏠 Avenida da Universidade, 2995 – Benfica – CEP 60020-181 – Fortaleza - CE  
☎ (85) 3366 7339 / 3366 7344  
✉ ouvidoria@ufc.br  
🌐 www.ouvidoria.ufc.br

**SECRETARIA DE COMUNICAÇÃO E MARKETING (UFC INFORMA)**  
**Diretora:** Kamila Bossato Fernandes  
🏠 Avenida da Universidade, 2853 – Benfica – CEP 60020-181 – Fortaleza - CE  
☎ (85) 3366 7319 (marketing) / 3366 7330 (secretaria) / 3366 7331 (assessoria de imprensa) / 3366 7927 (design e fotografia)  
✉ ufcinforma@ufc.br

**SECRETARIA DE GOVERNANÇA**  
**Diretor:** Luís César Marques de Vasconcelos  
🏠 Avenida da Universidade, 2853 – Benfica – CEP 60020-181 – Fortaleza - CE  
☎ (85) 3366 7437  
✉ secgov@ufc.br  
🌐 www.secretariadegovernanca.ufc.br

**BIBLIOTECA UNIVERSITÁRIA**  
🏠 Rua José Aurélio Câmara, s/n – Pici – CEP 60440-970 – Fortaleza - CE  
☎ (85) 3366 9507 (WhatsApp) / 3366 9508 / 3366 9513  
✉ bu@ufc.br  
🌐 www.biblioteca.ufc.br

**MEMORIAL DA UFC**  
🏠 Avenida da Universidade, 2853 – Benfica – CEP 60020-181 – Fortaleza - CE  
☎ (85) 3366 7414  
✉ memorial@ufc.br  
🌐 www.memorial.ufc.br

**MUSEU DE ARTE DA UNIVERSIDADE FEDERAL DO CEARÁ (MAUC-UFC)**  
🏠 Avenida da Universidade, 2854 – Benfica – CEP 60020-181 – Fortaleza - CE  
☎ (85) 3366 7480 / 3366 7481 / 3366 7482  
✉ mauc@ufc.br  
🌐 www.mauc.ufc.br

**TEATRO UNIVERSITÁRIO PASCHOAL CARLOS MAGNO (TUPA)**  
🏠 Avenida da Universidade, 2210 – Benfica – CEP 60020-180 – Fortaleza - CE  
☎ (85) 3366 7832  
✉ teatrouiversitario@ufc.br  
🌐 www.teatrouiversitario.ufc.br

**IMPRENSA UNIVERSITÁRIA / EDITORA**  
🏠 Avenida da Universidade, 2932 (fundos) – Benfica – CEP 60020-181 – Fortaleza - CE  
☎ (85) 3366 7485 / 3366 7486  
✉ imprensa@proplad.ufc.br / editora@ufc.br  
🌐 www.imprensa.ufc.br / www.editora.ufc.br

**RÁDIO UNIVERSITÁRIA FM**  
🏠 Avenida da Universidade, 2910 – Benfica – CEP 60020-181 – Fortaleza - CE  
☎ (85) 3366 7474 / 3366 7475  
✉ contato@radiouniversitariafm.com.br  
🌐 www.radiouniversitariafm.com.br

**FUNDAÇÃO CEARENSE DE PESQUISA E CULTURA (FCPC)**  
🏠 Avenida da Universidade, 2995 – Benfica – CEP 60020-181 – Fortaleza - CE  
☎ (85) 3521 3400 / 3366 3444  
✉ protocolo@fcpc.ufc.br  
🌐 www.fcpc.ufc.br

**CENTRO DE TREINAMENTO E DESENVOLVIMENTO (CETREDE)**  
🏠 Avenida da Universidade, 2932 – Benfica – CEP 60020-181 – Fortaleza - CE  
☎ (85) 3214 8200  
✉ cetrede@cetrede.com.br  
🌐 www.cetrede.com.br

**FUNDAÇÃO CETREDE**  
🏠 Avenida da Universidade, 2932 – Benfica – CEP 60020-181 – Fortaleza - CE  
☎ (85) 3214 8200  
✉ fundacaocetrede@fundacaocetrede.com.br  
🌐 www.fundacaocetrede.com.br

**FUNDAÇÃO DE APOIO A SERVIÇOS TÉCNICOS, ENSINO E FOMENTO A PESQUISAS (FUNDAÇÃO ASTEF)**  
🏠 Campus do Pici – bloco 710 – sala B – CEP 60440-900 – Fortaleza - CE  
☎ (85) 3217 1425  
✉ fundacao@fastef.ufc.br  
🌐 www.fastef.ufc.br

**CASA AMARELA EUSÉLIO OLIVEIRA**  
🏠 Avenida da Universidade, 2591 – Benfica – CEP 60020-180 – Fortaleza - CE  
☎ (85) 3366 7772 / 3366 7773  
✉ caeo@ufc.br  
🌐 www.caeo.ufc.br

**CASA DE JOSÉ DE ALENCAR**  
🏠 Av. Washington Soares, 6055 – José de Alencar – CEP 60830-005 – Fortaleza - CE  
☎ (85) 3366 9276  
✉ casajosedealencar@ufc.br  
🌐 www.casajosedealencar.ufc.br

**CASAS DE CULTURA ESTRANGEIRA**  
🏠 Avenida da Universidade, 2683 – Benfica – CEP 60020-181 – Fortaleza - CE  
☎ (85) 3366 7606 / 3366 7607  
✉ culturaestrangeira@ufc.br  
🌐 casasdeculturaestrangeira.ufc.br

**INSTITUTO CONFÚCIO NA UFC**  
🏠 Rua Doutor Abdenago Rocha Lima, s/n – Campus do Pici – CEP 60455-320 – Fortaleza - CE  
✉ institutoconfucio@ufc.br  
🌐 www.institutoconfucio.ufc.br

**CONDOMÍNIO DE EMPREENDEDORISMO E INOVAÇÃO**  
🏠 Campus do Pici, s/n – Bloco 334 - CEP 60355-636 – Fortaleza - CE  
✉ condominio@ufc.br

**PARQUE TECNOLÓGICO DA UFC**  
🏠 Campus do Pici, s/n – Bloco 334 - Condomínio de Empreendedorismo e Inovação – 3º andar – sala 8 – CEP 60355-636 – Fortaleza - CE  
✉ parquetecnologico@ufc.br  
🌐 www.parquetecnologico.ufc.br

**SEARA DA CIÊNCIA**  
🏠 Rua Doutor Abdenago Rocha Lima, s/n – Campus do Pici – CEP 60455-320 – Fortaleza - CE  
☎ (85) 3366 9245  
✉ secretariaseara@ufc.br  
🌐 www.seara.ufc.br

**SUPERINTENDÊNCIA DE INFRAESTRUTURA E GESTÃO AMBIENTAL (UFC INFRA)**  
**Superintendente:** Eduardo Raphael Santos Palheta  
🏠 Av. Mister Hull, s/n – Campus do Pici – bloco 301 – CEP 60440-552 – Fortaleza - CE  
☎ (85) 3366 9543  
✉ superintendencia@ufcinfra.ufc.br  
🌐 www.ufcinfra.ufc.br

**SUPERINTENDÊNCIA DE TECNOLOGIA (STI)**  
**Superintendente:** Miguel Franklin de Castro  
🏠 Av. Mister Hull, s/n – Campus do Pici – bloco 901 – CEP 60440-552 – Fortaleza - CE  
☎ (85) 3366 9999  
✉ relacionamento@sti.ufc.br  
🌐 www.sti.ufc.br

A lista completa de cursos das instituições de ensino superior está disponível em





**PREFEITURA DO  
CAMPUS DO BENFICA**

🏠 Avenida da Universidade, 2762  
– térreo – Benfica – CEP 60020-  
181 – Fortaleza - CE  
☎ (85) 3366 7721  
✉ prefeitura.benfica@ufcinfra.ufc.br

**PREFEITURA DO CAMPUS  
DO PICI PROFESSOR  
PRISCO BEZERRA**

🏠 *Campus* do Pici – bloco 304 –  
CEP 60455-900 – Fortaleza - CE  
☎ (85) 3366 9536  
✉ prefeiturapici@ufc.br

**PREFEITURA DO CAMPUS  
DO PORANGABUÇU**

🏠 Rua Alexandre Baraúna, 949 –  
Rodolfo Teófilo – CEP 60430-160  
– Fortaleza - CE  
☎ (85) 3366 8206 / 98776 0736  
✉ prefeitura.porangabucu@  
ufcinfra.ufc.br

**PREFEITURA ESPECIAL  
DE GESTÃO AMBIENTAL**

🏠 Av. Mister Hull, s/n – *Campus*  
do Pici – Bloco 301 – CEP 60440-  
552 – Fortaleza - CE  
☎ (85) 3366 9542  
✉ prefeitura.especial@ufcinfra.  
ufc.br

**PREFEITURA CAMPUS  
DE SOBRAL**

🏠 Rua Coronel Estanislau Frota,  
563 – Mucambinho – CEP 62010-  
560 – Sobral - CE  
☎ (88) 3695 5703 / (85)  
99115 9136  
✉ kennedyvasconcelos@sobral.  
ufc.br

**PREFEITURA DO CAMPUS  
DE CRATEÚS**

🏠 Rodovia BR-226 – km 4 – lado  
par – José Rosa – CEP 63707-800  
– Crateús - CE  
☎ (88) 3691 9705  
✉ prefeitura@crateus.ufc.br

**PREFEITURA DO  
CAMPUS DE RUSSAS**

☎ (88) 3411 9206  
✉ prefeitura.russas@ufc.br

**PREFEITURA DO CAMPUS  
DE QUIXADÁ**

🏠 Av. José de Freitas Queiroz,  
5003 – bloco administrativo – CEP  
63902-580 – Quixadá - CE  
☎ (88) 3411 9421  
✉ prefeitura@quixada.ufc.br

**SECRETARIA DE  
ACESSIBILIDADE (UFC INCLUI)**

**Diretor:** Marilene Calderaro  
da Silva Munguba  
🏠 Avenida da Universidade,  
2683 – bloco 4 – área 1 – Centro  
de Humanidades – Benfica – CEP  
60020-181 – Fortaleza - CE  
☎ (85) 3366 7908/ 3366 7660  
✉ ufcinclui@acessibilidade.ufc.br  
🌐 www.acessibilidade.ufc.br

**HOSPITAL UNIVERSITÁRIO  
WALTER CANTÍDIO (HUWC)**

🏠 Rua Pastor Samuel Munguba,  
1290 – Rodolfo Teófilo – CEP  
60430-370 – Fortaleza - CE  
☎ (85) 3366 8601  
✉ sup.ch-ufc@ebserh.gov.br  
🌐 www.ch-ufc.ebserh.gov.br

**MATERNIDADE-ESCOLA ASSIS  
CHATEAUBRIAND (MEAC)**

🏠 Rua Coronel Nunes de Melo,  
s/n – Rodolfo Teófilo – CEP 60430-  
270 – Fortaleza - CE  
☎ (85) 3366 8601  
✉ sup.ch-ufc@ebserh.gov.br  
🌐 www.ch-ufc.ebserh.gov.br

**HORTO DE PLANTAS  
MEDICINAIS PROF. FRANCISCO  
JOSÉ DE ABREU MATOS –  
PROGRAMA FARMÁCIAS VIVAS**

🏠 *Campus* do Pici – bloco 941 –  
CEP 60455-970 – Fortaleza - CE  
☎ (85) 3366 9984  
✉ farmaciavivaceara@gmail.com

**CENTRO DE CIÊNCIAS (CC)**

🏠 *Campus* do Pici – bloco 902 –  
CEP 60440-900 – Fortaleza - CE  
☎ (85) 3366 9785 / 3366 9786  
✉ sccufc@ufc.br  
🌐 www.centrodeciencias.ufc.br

**CENTRO DE CIÊNCIAS  
AGRÁRIAS (CCA)**

🏠 *Campus* do Pici – bloco 847 –  
CEP 60455-001 – Fortaleza - CE  
☎ (85) 3366 9731 / 3366 9732  
✉ ccadiret@ufc.br  
🌐 www.cca.ufc.br

**CENTRO DE TECNOLOGIA (CT)**

🏠 *Campus* do Pici – bloco 710 –  
CEP 60455-900 – Fortaleza - CE  
☎ (85) 3366 9600  
✉ diretoriact@ufc.br  
🌐 www.ct.ufc.br

**CENTRO DE  
HUMANIDADES (CH)**

🏠 Avenida da Universidade,  
2683 – Benfica – CEP 60020-181 –  
Fortaleza - CE  
☎ (85) 3366 7600 / 3366 7602  
✉ ch@ufc.br  
🌐 www.ch.ufc.br

**FACULDADE DE  
DIREITO (FADIR)**

🏠 Rua Meton de Alencar, s/n  
– Centro – CEP 60035-160 –  
Fortaleza - CE  
☎ (85) 3366 7833 / 3366 7834  
✉ secretariafd@ufc.br  
🌐 www.fadir.ufc.br

**FACULDADE DE ECONOMIA,  
ADMINISTRAÇÃO, ATUÁRIA  
E CONTABILIDADE (FEAAC)**

🏠 Avenida da Universidade,  
2486 – Benfica – CEP 60020-180 –  
Fortaleza - CE  
☎ (85) 3366 7788 / 3366 7790  
✉ secfeaac@ufc.br  
🌐 www.feaac.ufc.br

**FACULDADE DE  
EDUCAÇÃO (FACED)**

🏠 Rua Waldery Uchôa, 1  
– Benfica – CEP 60020-110 –  
Fortaleza - CE  
☎ (85) 3366 7663 / 3366 7665 /  
3366 7667  
✉ facedufc@ufc.br  
🌐 www.faced.ufc.br

**FACULDADE DE FARMÁCIA,  
ODONTOLOGIA E  
ENFERMAGEM (FFOE)**

🏠 Rua Alexandre Baraúna, 949 –  
Rodolfo Teófilo – CEP 60430-160  
– Fortaleza - CE  
☎ (85) 3366 8029 / 3366 8030  
✉ dirffoe@ufc.br  
🌐 www.ffoe.ufc.br

**FACULDADE DE  
MEDICINA (FAMED)**

🏠 Rua Alexandre Baraúna, 949 –  
Rodolfo Teófilo – CEP 60430-160  
– Fortaleza - CE  
☎ (85) 3366 8001 / 3366 8003  
✉ diretormedicina@ufc.br  
🌐 www.medicina.ufc.br

**INSTITUTO DE CIÊNCIAS  
DO MAR (LABOMAR)**

🏠 Avenida da Abolição, 3207  
– Meireles – CEP 60165-081 –  
Fortaleza - CE  
☎ (85) 3366 7000 / 3366 7005  
✉ labomar@ufc.br  
🌐 www.labomar.ufc.br

**INSTITUTO DE CULTURA  
E ARTE (ICA)**

🏠 Av. Mister Hull, s/n – *Campus*  
do Pici – CEP 60440-554 –  
Fortaleza - CE  
☎ (85) 3366 9223  
✉ ica@ufc.br  
🌐 www.ica.ufc.br

**INSTITUTO DE EDUCAÇÃO  
FÍSICA E ESPORTES (IEFES)**

🏠 *Campus* do Pici – Parque  
Esportivo – bloco 320 – CEP  
60455-760 – Fortaleza - CE  
☎ (85) 3366 9533  
✉ iefes@ufc.br  
🌐 www.iefes.ufc.br

**INSTITUTO UNIVERSIDADE  
VIRTUAL (UFC VIRTUAL)**

🏠 *Campus* do Pici – bloco 901  
– 1º andar – CEP 60455-760 –  
Fortaleza - CE  
☎ (85) 3366 9457  
✉ ufcvirtual@virtual.ufc.br  
🌐 www.virtual.ufc.br

**CAMPUS DO PICI PROFESSOR  
PRISCO BEZERRA**

🏠 Av. Mister Hull, s/n – *Campus*  
do Pici – CEP 60455-760 –  
Fortaleza - CE  
☎ (85) 3366 9500

**CAMPUS DO BENFICA**

🏠 Avenida da Universidade,  
2853 – Benfica – CEP 60020-181 –  
Fortaleza - CE  
☎ (85) 3366 7300

**CAMPUS DO PORANGABUÇU**

🏠 Rua Alexandre Baraúna, 949 –  
Rodolfo Teófilo – CEP 60430-160  
– Fortaleza - CE  
☎ (85) 3366 8108

**CAMPUS DE CRATEÚS  
DIRETORIA DO CAMPUS  
DA UFC EM CRATEÚS**

🏠 Av. Professora Machadinha  
Lima, s/n – Príncipe Imperial –  
CEP 63708-825 - Crateús - CE  
☎ (88) 3691 9700/3366 9701  
✉ diretoria@crateus.ufc.br  
🌐 www.crateus.ufc.br

**CAMPUS DE ITAPAJÉ  
DIRETORIA DO CAMPUS  
DA UFC EM ITAPAJÉ**

🏠 Rua Francisco José de Oliveira,  
s/n – *Campus* Jardins de Anita  
– Centro – CEP 62600-000 –  
Itapajé - CE  
✉ citapajedirecao@ufc.br  
🌐 www.itapaje.ufc.br

**CAMPUS DE QUIXADÁ  
DIRETORIA DO CAMPUS  
DA UFC EM QUIXADÁ**

🏠 Av. José de Freitas Queiroz,  
5003 – Cedro – CEP 63902-580 –  
Quixadá - CE  
☎ (88) 3412 0919 / 3411 9422  
✉ secretaria@quixada.ufc.br  
🌐 www.quixada.ufc.br

**CAMPUS DE RUSSAS  
DIRETORIA DO CAMPUS  
DA UFC EM RUSSAS**

🏠 Av. Felipe Santiago, 411 –  
Cidade Universitária – CEP 62900-  
000 – Russas - CE  
☎ (88) 3411 9202 / 3366 9203 /  
3366 9204  
✉ diretoriaufcrussas@gmail.com  
🌐 www.russas.ufc.br

**CAMPUS DE SOBRAL  
DIRETORIA DO CAMPUS  
DA UFC EM SOBRAL**

🏠 Rua Coronel Estanislau Frota,  
563 – Mucambinho – CEP 62010-  
560 – Sobral - CE  
☎ (88) 3695 4601  
✉ diretoria@sobral.ufc.br  
🌐 www.sobral.ufc.br

Dados sujeitos a alterações.  
Até o fechamento desta  
edição, a composição  
completa do corpo  
administrativo não estava  
definida.





REITOR  
ROQUE DO NASCIMENTO  
ALBUQUERQUE

**Aniversário:** 16/7  
**Mandato:** 5/2024  
**Perfil:** é pós-doutor em Estudos da Tradução pela Universidade Hamline (2018), nos Estados Unidos. *Doctor of Philosophy* — Língua Grega no Central Baptist of Minneapolis (2013), em Minnesota (EUA) — convalidado em doutor em Estudos da Linguagem pela Universidade Federal do Rio Grande do Norte (2014). Tem licenciatura plena em Filosofia — curso especial de formação pedagógica (2011) e é bacharel em Teologia pela Faculdade Kurios (FAK) (2008); graduado em Teologia — Seminário Batista do Cariri (1996) e mestre em Teologia — Seminário Teológico Batista do Sul do Brasil (2001). É pós-graduado em História e Sociologia pela Universidade Regional do Cariri (Urca/2006) e

em Teologia Latino-Americana pela FAK (2007). Cursa Letras - Língua Inglesa, é pesquisador e tradutor da comédia grega de Aristófanos. É professor-adjunto da Unilab, coordenador-geral do Núcleo de Línguas e Idiomas Sem Fronteiras da Unilab e autor da editora acadêmica Peter Lang. Em maio de 2021, passou a ser oficialmente reitor eleito para o mandato 2021-2024 e não mais *pro tempore*, como anteriormente havia sido nomeado, por meio da Portaria nº 328, de 10 de março de 2020, do Ministério da Educação (MEC).

**Mantenedora:** Ministério da Educação  
**Natureza jurídica:** Autarquia Federal  
**Índice Geral de Cursos (2021):** 4  
**Formas de ingresso:** estudantes brasileiros, por meio do Enem; estudantes estrangeiros, por meio da avaliação do histórico escolar do ensino secundário (equivalente ao médio) e da prova de redação

**REITORIA**  
🏠 Avenida da Abolição, 3 – Centro – CEP 62790-000 – Redenção - CE  
☎ (85) 3332 6124  
✉ gabinete@unilab.edu.br  
🌐 www.unilab.edu.br

**VICE-REITORIA**  
**Vice-reitora:** Cláudia Ramos Carioca  
☎ (85) 3332 6122  
✉ vicereitoria@unilab.edu.br

**PRÓ-REITORIA DE ADMINISTRAÇÃO E INFRAESTRUTURA (PROADI)**  
John Wesley Lopes da Silva  
☎ (85) 3332 6162  
✉ proad@unilab.edu.br

**PRÓ-REITORIA DE EXTENSÃO, ARTE E CULTURA (PROEX)**  
Geranilde Costa e Silva  
☎ (85) 3332 6158  
✉ proex@unilab.edu.br

**PRÓ-REITORIA DE GRADUAÇÃO (PROGRAD)**  
Rosalina Semedo de Andrade Tavares  
☎ (85) 3332 6172  
✉ prograd@unilab.edu.br

**PRÓ-REITORIA DE PESQUISA E PÓS-GRADUAÇÃO (PROPPG)**  
Carlos Henrique Lopes Pinheiro  
☎ (85) 3332 6197  
✉ proppg@unilab.edu.br

**PRÓ-REITORIA DE POLÍTICAS AFIRMATIVAS E ESTUDANTIS (PROPAE)**  
Segone Ndganlila Cossa  
☎ (85) 3332 6130  
✉ propae@unilab.edu.br

**PRÓ-REITORIA DE PLANEJAMENTO (PROPLAN)**  
Antônio Célio Ferreira dos Santos  
☎ (85) 3332 6249  
✉ proplan@unilab.edu.br

**PRÓ-REITORIA DE RELAÇÕES INSTITUCIONAIS E INTERNACIONAIS (PROINTER)**  
Artemisa Candé Monteiro  
☎ (85) 3332 6126  
✉ prointer@unilab.edu.br

**SECRETARIA DE COMUNICAÇÃO INSTITUCIONAL**  
Vinícius Alves Moraes  
☎ (85) 3332 6154  
✉ secom@unilab.edu.br

**UNIDADE ACADÊMICA DOS PALMARES**  
🏠 Rodovia CE-060 – km 51 – CEP 62785-000 – Acarape - CE  
☎ (85) 3332 6103

**CAMPUS DA LIBERDADE**  
🏠 Avenida da Abolição, 3 – Centro – CEP 62790-000 – Redenção - CE  
☎ (85) 3332 6101

**CAMPUS DAS AURORAS**  
🏠 Rua José Franco de Oliveira, s/n – Antônio Bonfim – CEP 62790-970 – Redenção - CE  
☎ (85) 3332 6153

**CAMPUS DOS MALÊS**  
🏠 Av. Juvenal Eugênio Queiroz, s/n – Centro – CEP 43900-000 – São Francisco do Conde - BA  
☎ (71) 3651 8250



REITOR  
SILVÉRIO DE PAIVA  
FREITAS JÚNIOR

**Aniversário:** 6/9  
**Mandato:** 6/2027  
**Perfil:** é professor associado da Universidade Federal do Cariri (UFCA). Desde 2016 atuava como pró-reitor de administração da UFCA. Ocupou o cargo de pró-reitor de Planejamento e Orçamento da UFCA, foi vice-coordenador do curso de Agronomia da UFC/UFCA e presidente regional da Sociedade Brasileira de Melhoramento de Plantas (Gestão 2011-2013). É doutor em Genética e Melhoramento de Plantas e pós-doutor pelo Programa Nacional de Pós-Doutoramento do Brasil, vinculado ao Programa de Pós-graduação em Genética e Melhoramento de Plantas da Universidade Estadual Norte Fluminense Darcy Ribeiro (UENF). É graduado em Agronomia (2003) e mestre em Produção Vegetal (2005) pela UENF. Em junho de 2023, foi nomeado reitor da universidade pelo período de quatro anos.

**Mantenedora:** Universidade Federal do Cariri (UFCA)  
**Natureza jurídica:** Autarquia Federal  
**Índice Geral de Cursos (2021):** 4  
**Formas de ingresso:** Enem, transferência e graduados

**REITORIA**  
🏠 Rua Interventor Francisco Erivano Cruz, 120 – Centro – CEP 63010-015 – Juazeiro do Norte - CE  
☎ (88) 3221 9201  
✉ atendimento.gabinete@ufca.edu.br  
🌐 www.ufca.edu.br

**VICE-REITORIA**  
**Vice-reitora:** Ledjane Sobrinho

**PRÓ-REITORIA DE ADMINISTRAÇÃO (PROAD)**  
**Pró-reitor:** Tiago de Alencar Viana  
🏠 Rua Interventor Francisco Erivano Cruz, 120 – Centro – CEP 63010-015 – Juazeiro do Norte - CE  
☎ (88) 3221 9220  
✉ proad@ufca.edu.br

**PRÓ-REITORIA DE CULTURA (PROCULT)**  
**Pró-reitora:** Aglaíze da Silva Damasceno Levy  
🏠 Av. Tenente Raimundo Rocha, 1639 – Cidade Universitária – CEP 63048-080 – Juazeiro do Norte - CE  
☎ (88) 3221 9245  
✉ procult@ufca.edu.br

**PRÓ-REITORIA DE GRADUAÇÃO (PROGRAD)**  
**Pró-reitora:** Polliana de Luna Nunes Barreto  
🏠 Av. Tenente Raimundo Rocha, 1639 – Cidade Universitária – CEP 63048-080 – Juazeiro do Norte - CE  
☎ (88) 3221 9261  
✉ prograd@ufca.edu.br

**PRÓ-REITORIA DE EXTENSÃO (PROEX)**  
**Pró-reitora:** Fabiana Aparecida Lazzarin  
🏠 Av. Tenente Raimundo Rocha, 1639 – Cidade Universitária – CEP 63048-080 – Juazeiro do Norte - CE  
☎ (88) 3221 9286  
✉ proex@ufca.edu.br

**PRÓ-REITORIA DE GESTÃO DE PESSOAS (PROGEP)**  
**Pró-reitor:** Mário Henrique Gomes Pacheco  
🏠 Av. Tenente Raimundo Rocha, 1639 – Cidade Universitária – CEP 63048-080 – Juazeiro do Norte - CE  
☎ (88) 3221 9304  
✉ progep@ufca.edu.br

**PRÓ-REITORIA DE PESQUISA, PÓS-GRADUAÇÃO E INOVAÇÃO (PRPI)**  
**Pró-reitor:** Claudener Souza Teixeira  
🏠 Av. Tenente Raimundo Rocha, 1639 – Cidade Universitária – CEP 63048-080 – Juazeiro do Norte - CE  
☎ (88) 3221 9327  
✉ prpi@ufca.edu.br

**PRÓ-REITORIA DE PLANEJAMENTO E ORÇAMENTO (PROPLAN)**  
**Pró-reitor:** Juscelino Pereira Silva  
🏠 Av. Tenente Raimundo Rocha, 1639 – Cidade Universitária – CEP 63048-080 – Juazeiro do Norte - CE  
☎ (88) 3221 9345  
✉ proplan@ufca.edu.br

**PRÓ-REITORIA DE ASSUNTOS ESTUDANTIS (PRAE)**  
**Pró-reitora:** Ledjane Lima Sobrinho  
🏠 Av. Tenente Raimundo Rocha, 1639 – Cidade Universitária – CEP 63048-080 – Juazeiro do Norte - CE  
☎ (88) 3221 9367  
✉ prae@ufca.edu.br

**CAMPUS JUAZEIRO DO NORTE**  
🏠 Av. Tenente Raimundo Rocha, 1639 – Cidade Universitária – CEP 63048-080 – Juazeiro do Norte - CE  
☎ (88) 3221 9200

**CAMPUS CRATO**  
🏠 Rua Ícaro de Sousa Moreira, 126 – Nossa Senhora de Fátima – CEP 63130-025 – Crato - CE  
☎ (88) 3221 9500

**CAMPUS BARBALHA**  
🏠 Rua Divino Salvador, 284 – Tupinambá – CEP 63180-000 – Barbalha - CE  
☎ (88) 3221 9600





REITOR  
JOSÉ WALLY MENDONÇA  
MENEZES

**Aniversário:** 28/6  
**Mandato:** 2/2025  
**Perfil:** é natural de Baturité, ex-aluno da antiga Escola Técnica Federal do Ceará (ETFCE), do curso técnico de Telecomunicações, e graduado, mestre e doutor em Física pela Universidade Federal do Ceará (UFC). É professor do IFCE desde 2010, quando começou a lecionar no Departamento de Engenharia de Telecomunicações do *CAMPUS* Fortaleza. Já atuou em vários cargos de gestão no IFCE, entre os quais coordenador de cursos, coordenador do Programa Nacional de Acesso ao Ensino Técnico e Emprego (Pronatec), coordenador de Inovação, coordenador de pós-graduação e assessor da Pró-Reitoria de Pesquisa, Pós-graduação e Inovação (PRPI). Entre fevereiro de 2017 e fevereiro de 2021, ocupou a função de pró-reitor de Pesquisa, Pós-Graduação e Inovação do Instituto.  
**Mantenedora:** Instituto Federal de Educação, Ciência e Tecnologia do Ceará  
**Natureza jurídica:** Autarquia Federal  
**Índice Geral de Cursos (2021):** 3  
**Formas de ingresso:** alunos de cursos técnicos, por meio de exames de seleção ou análise do histórico escolar; alunos de cursos superiores, com base na nota do Enem

REITORIA

📍 Rua Jorge Dumar, 1703 – Jardim América – CEP 60410-426 – Fortaleza - CE  
☎ (85) 3401 2302  
✉ reitoria@ifce.edu.br / wally@ifce.edu.br  
🌐 www.ifce.edu.br

CHEFE DE GABINETE

Rejane Tavares Magalhães da Cunha  
☎ (85) 3401 2302  
✉ rejane.tavares@ifce.edu.br

PRÓ-REITORIA DE ENSINO

Cristiane Borges Braga  
☎ (85) 3401 2337  
✉ cristiane.borges@ifce.edu.br

PRÓ-REITORIA DE PESQUISA,  
PÓS-GRADUAÇÃO E INOVAÇÃO

Joélia Marques de Carvalho  
☎ (85) 3401 2328  
✉ joelia@ifce.edu.br

PRÓ-REITORIA DE EXTENSÃO

Ana Cláudia Uchôa Araújo  
☎ (85) 3401 2347  
✉ ana@ifce.edu.br

PRÓ-REITORIA DE ADMINISTRAÇÃO  
E PLANEJAMENTO

Reuber Saraiva de Santiago  
☎ (85) 3401 2376  
✉ reuber@ifce.edu.br / proap.reitoria@ifce.edu.br

PRÓ-REITORIA DE  
GESTÃO DE PESSOAS

Marcel Ribeiro Mendonça  
☎ (85) 3401 2201  
✉ marcel.ribeiro@ifce.edu.br

DIRETORIA DE ASSUNTOS  
ESTUDANTIS

Ana Caroline Cabral Cristino  
☎ (85) 3401 2342  
✉ ana.caroline@ifce.edu.br

DIRETORIA DE GESTÃO DE  
TECNOLOGIA DA INFORMAÇÃO

Daniilo Reis de Vasconcelos  
☎ (85) 3401 3010  
✉ daniilo.reis@ifce.edu.br

DEPARTAMENTO DE  
COMUNICAÇÃO SOCIAL

**Chefe:** Rebeca Casemiro de Oliveira  
☎ (85) 3401 2299  
✉ rebecacasemiro@ifce.edu.br

OUVIDORIA

**Ouvidor:** Tercio Victor de Oliveira Leal  
☎ (85) 3401 2333  
✉ ouvidoria@ifce.edu.br

CORREGEDORIA

**Corregedora:** Elisângela Gonçalves Abrantes  
☎ (85) 3401.2365  
✉ elisangela.abrantes@ifce.edu.br

ASSESSORIA DE RELAÇÕES  
INTERNACIONAIS

**Assessor:** Francisco Gutenberg  
Albuquerque Filho  
☎ (85) 3401 2367  
✉ gutenberg@ifce.edu.br

POLO DE INOVAÇÃO FORTALEZA

**Diretor-geral:** Tarique da Silveira Cavalcante  
📍 Rua Nogueira Acioli, 621 – Aldeota – CEP 60110-140 – Fortaleza - CE  
☎ (85) 3455 3001  
✉ diretoria@polodeinovacao.ifce.edu.br / contato@polodeinovacao.ifce.edu.br

CAMPUS ACARAÚ

**Diretor-geral:** João Vicente Mendes Santana  
📍 Av. Desembargador Armando de Sales Louzada, s/n – Monsenhor Edson Magalhães – CEP 62580-000 – Acaraú - CE  
☎ (88) 3661 1364 / 3661 4103  
✉ joao.vicente@ifce.edu.br

CAMPUS ACOPIARA

**Diretor-geral:** Kélvio Felipe dos Santos  
📍 Rodovia CE-060 – km 332 – Vila Martins – CEP 63560-000 – Acopiara - CE  
☎ (85) 3401 2436 / 99206 6397  
✉ felipe.kelvio@ifce.edu.br

CAMPUS ARACATI

**Diretor-geral:** Mário Wedney de Lima Moreira  
📍 Rodovia CE-040 – km 137,1 –

Conjunto Habitacional Doutor Abelardo Filho – Aeroporto – CEP 62800-000 – Aracati - CE  
☎ (88) 3303 1204  
✉ mario.wedney@ifce.edu.br / gabinete.aracati@ifce.edu.br

CAMPUS BATURITÉ

**Diretor-geral:** Lourival Soares de Aquino Filho  
📍 Rua Ouvidor Mor Vitoriano Soares Barbosa, s/n – Sanharão – CEP 62760-000 – Baturité - CE  
☎ (85) 3347 9153  
✉ lourivalsoares@ifce.edu.br

CAMPUS BOA VIAGEM

**Diretor-geral:** João Paulo Arcelino do Rego  
📍 Rodovia BR-020 – km 209 – Floresta – CEP 63870-000 – Boa Viagem - CE  
☎ (85) 3401 2237  
✉ joao.arcelino@ifce.edu.br / joaopaulo.rego@gmail.com

CAMPUS CAMOCIM

**Diretor-geral:** Gilson Soares Cordeiro  
📍 Rua Doutor Raimundo Cals, 2041 – Cidade com Deus – CEP 62400-000 – Camocim - CE  
☎ (88) 3621 1831 (ramal 204)  
✉ gilson.cordeiro@ifce.edu.br / gabinete.camocim@ifce.edu.br

CAMPUS CANINDÉ

**Diretor-geral:** Francisco Antônio Barbosa Vidal  
📍 Rodovia BR-020 – km 303 – Jubaia – CEP 62700-000 – Canindé - CE  
☎ (85) 3455 3012  
✉ francisco.vidal@ifce.edu.br

CAMPUS CAUCAIA

**Diretor-geral:** Jefferson Queiroz Lima  
📍 Rua Francisco da Rocha Martins, s/n – Pabussu – CEP 61609-090 – Caucaia - CE  
☎ (85) 3387 1453  
✉ jeffersonlima@ifce.edu.br

CAMPUS CEDRO

**Diretor-geral:** Antony Gleydson Lima Bastos  
📍 Alameda José Quintino, s/n – Prado – CEP 63400-000 – Cedro - CE  
☎ (88) 3564 1000 (ramal 205)  
✉ gleydsonlima@ifce.edu.br

CAMPUS CRATEÚS

**Diretor-geral:** José Aglodualdo Holanda Cavalcante Júnior  
📍 Av. Geraldo Barbosa Marques, 567 – Venâncios – CEP 63708-260 – Crateús - CE  
☎ (88) 2151 2943 (ramal 219)  
✉ jose.junior@ifce.edu.br

CAMPUS CRATO

**Diretor-geral:** Joaquim Rufino Neto  
📍 Rodovia CE-292 – km 15 – Gisélia Pinheiro – CEP 63115-500 – Crato - CE  
☎ (88) 3586 8114  
✉ gabinete.crato@ifce.edu.br / rufinon@oi.com.br

CAMPUS FORTALEZA

**Diretor-geral:** José Eduardo Souza Bastos  
📍 Av. 13 de Maio, 2081 – Benfica – CEP 60040-531 – Fortaleza - CE  
☎ (85) 3307 3742  
✉ eduardobastos@ifce.edu.br

CAMPUS AVANÇADO  
GUARAMIRANGA

**Diretora:** Francisca Lúcia Sousa de Aguiar  
📍 Rua Coronel Francisco Matos Brito, 203 – CEP 62766-000 – Guaramiranga - CE  
☎ (85) 3401 2221  
✉ lucia.aguiar@ifce.edu.br

CAMPUS HORIZONTE

**Diretor-geral:** Antônio Moisés Filho de Oliveira Mota  
📍 Rua Francisca Cecília, s/n – Planalto Horizonte – CEP 62880-000 – Horizonte - CE  
☎ (85) 3401 2205 (ramal 7421)  
✉ moises@ifce.edu.br

CAMPUS IGUATU

**Diretor-geral:** Francisco Heber da Silva  
✉ heber.silva@ifce.edu.br / gabinete.iguatu@ifce.edu.br

UNIDADE I – AREIAS

📍 Rua Deoclécio Lima Verde, s/n – Areias – CEP 63500-000 – Iguatu - CE  
☎ (88) 3581 0442 / 3581 3199

UNIDADE II – CAJAZEIRAS

📍 Rodovia Iguatu / Várzea Alegre, s/n – km 5 – Vila Cajazeiras – CEP 63503-790 – Iguatu - CE  
☎ (88) 3582 1000 / 3582 0987

CAMPUS ITAPIPOCA

**Diretor-geral:** Fausto Faustino da Silva  
📍 Avenida da Universidade, 102 – Madalena – CEP 62505-090 – Itapipoca - CE  
☎ (85) 3401 2373 / 3401 2374 / 3401 2375  
✉ fausto.silva@ifce.edu.br

CAMPUS JAGUARIBE

**Diretor-geral:** Izamaro de Araújo  
📍 Rua Pedro Bezerra de Menezes, 387 – Manoel Costa Moraes – CEP 63475-000 – Jaguaribe - CE  
☎ (85) 3455 3030 (ramal 3020)  
✉ izamaro@ifce.edu.br

CAMPUS AVANÇADO JAGUARUANA

**Diretor:** Francisco Evandro de Melo  
📍 Av. Doutor Antônio da Rocha Freitas, 1548-1604 – Centro – CEP 62823-000 – Jaguaruana - CE  
☎ (85) 99142 2975  
✉ evandromelo@ifce.edu.br

CAMPUS JUAZEIRO DO NORTE

**Diretor-geral:** Alex Jussileno Viana Bezerra  
📍 Av. Plácido Aderaldo Castelo, 1646 – Planalto – CEP 63040-540 – Juazeiro do Norte - CE  
☎ (88) 2101 5301  
✉ alexleno@ifce.edu.br

CAMPUS LIMOEIRO DO NORTE

**Diretor-geral:** Francisco Valmir Dias Soares Júnior  
📍 Rua Estevão Remígio, 1145 – Centro – CEP 62930-000 – Limoeiro do Norte - CE  
☎ (85) 3401 2290 / 3401 2292 (ramal 6402)  
✉ direcao.limoeiro@ifce.edu.br

CAMPUS MARACANAÚ

**Diretora-geral:** Rossana Barros Silveira  
📍 Av. Parque Central, s/n – Distrito Industrial I – CEP 61939-140 – Maracanaú - CE  
☎ (85) 3878 6309 / 3878 6310  
✉ rossana@ifce.edu.br

CAMPUS MARANGUAPE

**Diretor-geral:** Robson da Silva Siqueira  
📍 Rodovia CE-065 – km 17 – Novo Parque Iracema – CEP 61940-750 – Maranguape - CE  
☎ (85) 3401 2286  
✉ gabinete.maranguape@ifce.edu.br / siqueira@ifce.edu.br

CAMPUS AVANÇADO MOMBAÇA

**Diretor:** Raimundo Eudes de Souza Bandeira  
📍 Rodovia CE-363, s/n – Recreação – CEP 63610-000 – Mombaça - CE  
☎ (88) 99985 1276  
✉ eudesbandeira@ifce.edu.br

**CAMPUS MORADA NOVA**  
**Diretora-geral:** Maria Beatriz Claudino Brandão  
📍 Av. Prefeito Raimundo José Rabelo, 2717 – Júlia Santiago – CEP 62940-000 – Morada Nova - CE  
☎ (88) 3455 3023  
✉ claudina@ifce.edu.br

CAMPUS PARACURU

**Diretor-geral:** Toivi Masih Neto  
📍 Rodovia CE-341 – km 2 – Novo Paracuru – CEP 62680-000 – Paracuru - CE  
☎ (85) 3401 2210 / 3401 2442 / 3401 2443  
✉ toivi@ifce.edu.br

CAMPUS AVANÇADO PECÉM

**Diretora:** Francisca Livia Costa Pires  
📍 Rodovia CE-422 (antiga CE-155) – km 4,5 – próximo ao Complexo Industrial e Portuário do Pecém – Caucaia - CE  
☎ (85) 3401 2269  
✉ liviacosta@ifce.edu.br

CAMPUS QUIXADÁ

**Diretor-geral:** Alexandre Cesar Praxedes Rodrigues

📍 Av. José de Freitas Queiroz, 5000 – Cedro – CEP 63900-000 – Quixadá - CE  
☎ (88) 3455 3025  
✉ alexandre.praxedes@ifce.edu.br

CAMPUS SOBRAL

**Diretor-geral:** Wilton Bezerra de Fraga  
📍 Av. Doutor Guarany, 317 – Derby Clube – CEP 62040-030 – Sobral - CE  
☎ (88) 3112 8102  
✉ wilton.fraga@ifce.edu.br / gabinete.sobral@ifce.edu.br

CAMPUS TABULEIRO DO NORTE

**Diretor-geral:** Francisco Sildemberry Souza dos Santos  
📍 Rodovia CE-377 – km 2 – Sítio Taperinha – CEP 62960-000 – Tabuleiro do Norte - CE  
☎ (88) 3401 2282  
✉ sildemberry@ifce.edu.br

**CAMPUS TAUÁ**  
**Diretor-geral:** José Alves de Oliveira Neto  
📍 Rua Antônio Teixeira Benevides, 1 – Colibris – CEP 63660-000 – Tauá - CE  
☎ (85) 98734 7950 / (88) 99623 7225  
✉ alvesneto@ifce.edu.br

CAMPUS TIANGUÁ

**Diretor-geral:** Jackson Nunes e Vasconcelos  
📍 Rodovia CE-187, s/n – Estádio – CEP 62320-000 – Tianguá - CE  
☎ (88) 3671 7900 (ramal 7909)  
✉ jackson.nunes@ifce.edu.br

CAMPUS UBAJARA

**Diretor-geral:** Ulisses Costa de Vasconcelos  
📍 Rua Luiz Cunha, s/n – Monte Castelo – CEP 62350-000 – Ubajara - CE  
☎ (88) 3634 9600 / 3634 9603  
✉ ulisses.costa@ifce.edu.br / gabinete.ubajara@ifce.edu.br

CAMPUS UMIRIM

**Diretora-geral:** Maria Michele Colaço Pinheiro  
📍 Rua Carlos Antônio Sales, s/n – Fazenda Floresta – CEP 62660-000 – Umirim - CE  
☎ (85) 3364 4513  
✉ michele.colaco@ifce.edu.br





**REITOR**  
**HIDELBRANDO DOS SANTOS SOARES**  
**Aniversário:** 9/9  
**Mandato:** 1/2025  
**Perfil:** foi vice-reitor da Universidade Estadual do Ceará (Uece) por oito anos, no período de 2012 a 2020. É bacharel em Geografia pela Uece, especialista em Geografia pela Universidade Federal do Ceará (UFC) e mestre em Geografia pela Universidade Federal de Pernambuco (UFPE). É professor-adjunto da Uece, com experiência na área de Geografia Humana. Na gestão, atuou também por oito anos consecutivos, de 2004 a 2012, como diretor da Faculdade de Filosofia Dom Aureliano Matos (Fafidam/Uece).  
**Mantenedora:** Fundação Universidade Estadual do Ceará (Funece)  
**Natureza jurídica:** Fundação Estadual ou do Distrito Federal  
**Índice Geral de Cursos (2021):** 4  
**Formas de ingresso:** Enem (vagas remanescentes), vestibular, transferência e graduados

**REITORIA**  
📍 Av. Doutor Silas Munguba, 1700 – *Campus* Itaperi – Serrinha – CEP 60714-903 – Fortaleza - CE  
☎ (85) 3101 9886  
✉ reitor@uece.br  
🌐 www.uece.br

**CHEFIA DE GABINETE**  
**Chefe de gabinete:** Altemar da Costa Muniz  
☎ (85) 3101 9956  
✉ gabinete@uece.br

**VICE-REITORIA**  
**Vice-reitor:** Dárcio Italo Alves Teixeira  
☎ (85) 3101 9615  
✉ vicereitoria@uece.br

**PRÓ-REITORIA DE GRADUAÇÃO (PROGRAD)**  
**Pró-reitora:** Maria José Camelo Maciel (Mazza)  
☎ (85) 3101 9622  
✉ prograd@uece.br

**PRÓ-REITORIA DE PÓS-GRADUAÇÃO E PESQUISA (PROPGPQ)**  
**Pró-reitora:** Ana Paula Ribeiro Rodrigues  
☎ (85) 3101 9650  
✉ propgpq@uece.br

**PRÓ-REITORIA DE EXTENSÃO (PROEX)**  
**Pró-reitora:** Maria Anezilany Gomes do Nascimento  
☎ (85) 3101 9655  
✉ proex@uece.br

**PRÓ-REITORIA DE POLÍTICAS ESTUDANTIS (PRAE)**  
**Pró-reitora:** Mônica Duarte Cavaignac  
☎ (85) 3101 9675  
✉ sec.prae@uece.br

**PRÓ-REITORIA DE PLANEJAMENTO E DESENVOLVIMENTO INSTITUCIONAL (PROPLAN)**  
**Pró-reitor:** Paolo Giuseppe Lima de Araujo  
☎ (85) 3101 9665  
✉ proplan@uece.br

**PRÓ-REITORIA DE ADMINISTRAÇÃO (PROAD)**  
**Pró-reitor:** Fernando Antônio Alves dos Santos  
☎ (85) 3101 9701 / 3101 9702  
✉ proad@uece.br

**DEPARTAMENTO DE TECNOLOGIA DA INFORMAÇÃO E COMUNICAÇÃO (DETIC)**  
**Diretor:** Francisco Carlos de Mattos Brito Oliveira  
☎ (85) 3101 9715  
✉ di@uece.br

**DIVISÃO DE CONTRATOS E AQUISIÇÕES (DIAQ)**  
**Diretora:** Janayna Braga Sousa  
☎ (85) 3101 9691  
✉ diaq@uece.br

**DEPARTAMENTO ADMINISTRATIVO-FINANCEIRO (DAF)**  
**Diretor:** Danilo Barbosa Granja  
☎ (85) 3101 9720  
✉ secdecofin@uece.br

**UNIDADE DE EDUCAÇÃO PROFISSIONAL (UNEP)**  
**Diretor:** José Nelson Arruda Filho  
☎ (85) 3101 9997  
✉ nelson.arruda@uece.br

**PREFEITURA**  
**Prefeito:** Sérgio Augusto Lima Leitão  
☎ (85) 3101 9740  
✉ sergio.leitao@uece.br

**ASSESSORIA JURÍDICA**  
**Assessora-chefe:** Roberta Nunes  
☎ (85) 3101 9682  
✉ projur@uece.br

**ASSESSORIA DE COMUNICAÇÃO (ASCOM)**  
**Assessora-chefe:** Sara Raquel de Melo Ferreira  
☎ (85) 3101 9605 / 3101 9606  
✉ assecom@uece.br

**NÚCLEO DE ACESSIBILIDADE E INCLUSÃO DAS PESSOAS COM DEFICIÊNCIA (NAAI)**  
**Assessora técnica:** Marisa Ferreira Aderaldo  
✉ uece.acessibilidade@uece.br

**ESCRITÓRIO DE COOPERAÇÃO INTERNACIONAL (ECINT)**  
**Coordenadora:** Kadma Marques Rodrigues  
☎ (85) 3101 9659  
✉ ecint@uece.br

**AGÊNCIA DE INOVAÇÃO TECNOLÓGICA E SOCIAL**  
**Assessor técnico:** Jerffeson Teixeira de Souza  
✉ jerffeson.souza@uece.br

**INCUBADORA DE EMPRESAS E CENTRO DE DESENVOLVIMENTO TECNOLÓGICO E INOVAÇÃO (INCUBAUECE)**  
**Coordenador executivo:** Leonardo Sampaio Rocha  
☎ (85) 3101 9973  
✉ coordenacao@incuba.uece.br

**NÚCLEO DE INOVAÇÃO TECNOLÓGICA (NIT)**  
**Coordenadora:** Maria Denise Fernandes Carvalho de Andrade  
☎ (85) 3101 9973  
✉ nit@uece.br

**PROCURADORIA EDUCACIONAL INSTITUCIONAL**  
**Procurador-institucional:** Gildácio José de Almeida Sá  
☎ (85) 3101 9999  
✉ proins@uece.br

**CENTRO DE HUMANIDADES (CH)**  
**Diretora:** Adriana Maria Duarte Barros  
📍 Av. Luciano Carneiro, 345 – Fátima – CEP 60410-690 – Fortaleza - CE  
☎ (85) 3101 2026  
✉ diretoria.ch@uece.br

**CENTRO DE EDUCAÇÃO (CED)**  
**Diretora:** Edite Colares Oliveira Marques  
📍 Av. Doutor Silas Munguba, 1700 – *Campus* Itaperi – Serrinha – CEP 60714-903 – Fortaleza - CE  
☎ (85) 3101 9869  
✉ ced@uece.br

**CENTRO DE CIÊNCIAS E TECNOLOGIA (CCT)**  
**Diretor:** Luciano Moura Cavalcante  
📍 Av. Doutor Silas Munguba, 1700 – *Campus* Itaperi – Serrinha – CEP 60714-903 – Fortaleza - CE  
☎ (85) 3101 9770  
✉ cct@uece.br

**CENTRO DE ESTUDOS SOCIAIS APLICADOS (CESA)**  
**Diretor:** José Joaquim Neto Cisne  
📍 Av. Doutor Silas Munguba, 1700 – *Campus* Itaperi – Serrinha – CEP 60714-903 – Fortaleza - CE  
☎ (85) 3101 9939  
✉ cesasec@uece.br

**CENTRO DE CIÊNCIAS DA SAÚDE (CCS)**  
**Diretora:** Samya Coutinho de Oliveira Mousinho  
📍 Av. Doutor Silas Munguba, 1700 – *Campus* Itaperi – Serrinha – CEP 60714-903 – Fortaleza - CE  
☎ (85) 3101 9800  
✉ ccs@uece.br

**INSTITUTO SUPERIOR DE CIÊNCIAS BIOMÉDICAS (ISCB)**  
**Diretor:** Nilberto Robson Falcão do Nascimento  
📍 Av. Doutor Silas Munguba, 1700 – *Campus* Itaperi – Serrinha – CEP 60714-903 – Fortaleza - CE  
☎ (85) 3101 9929  
✉ iscb@uece.br

**FACULDADE DE VETERINÁRIA (FAVET)**  
**Diretor:** José Nailton Bezerra Evangelista  
📍 Av. Doutor Silas Munguba, 1700 – *Campus* Itaperi – Serrinha – CEP 60714-903 – Fortaleza - CE  
☎ (85) 3101 9831  
✉ favet@uece.br

**FACULDADE DE FILOSOFIA DOM AURELIANO MATOS (FAFIDAM)**  
**Diretora:** Maria Lucenir Jerônimo Chaves  
📍 Av. Dom Aureliano Matos, 2058 – Centro – CEP 62930-000 – Limoeiro do Norte - CE  
☎ (88) 3423 6962 / 3423 6963  
✉ fafidam@uece.br

**FACULDADE DE EDUCAÇÃO DE CRATEÚS (FAEC)**  
**Diretora:** Helena de Araújo Freres  
📍 Rua José Sabóia Livreiro, 1480 – Altamira – CEP 63704-155 – Crateús - CE  
☎ (88) 3691 0822 / 3692 3513  
✉ faec@uece.br

**FACULDADE DE EDUCAÇÃO, CIÊNCIAS E LETRAS DE IGUATU (FECLI)**  
**Diretor:** Fernando Roberto Ferreira Silva  
**CAMPUS Multi-institucional Humberto Teixeira**  
📍 Av. Dário Rabêlo, s/n – Vila Santo Antônio – CEP 63502-253 – Iguatu - CE  
☎ (88) 3581 4558  
✉ fecli@uece.br

**UNIDADE DESCENTRALIZADA DE MOMBAÇA (VINCULADA À FECLI)**  
📍 Fazenda Amontada, s/n – Centro – CEP 63610-000 – Mombaça - CE  
✉ fecli@uece.br

**FACULDADE DE EDUCAÇÃO DE ITAPIPOCA (FACEDI)**  
**Diretora:** Ana Paula da Silva Oliveira  
📍 Av. Monsenhor Tabosa, s/n – São Sebastião – CEP 62500-000 – Itapipoca - CE  
☎ (88) 3673 7038 / 3673 7051  
✉ facedi@uece.br

**FACULDADE DE EDUCAÇÃO, CIÊNCIAS E LETRAS DO SERTÃO CENTRAL (FECLESC)**  
**Diretora:** Maria Lenúcia de Moura  
📍 Rua José de Queiroz Pessoa, 2554 – Planalto Universitário – CEP 63900-000 – Quixadá - CE  
☎ (88) 3445 1036 / 3445 1039  
✉ feclesc@uece.br

**FACULDADE DE CIÊNCIAS DA SAÚDE DO SERTÃO CENTRAL (FACISC)\***  
📍 Av. Doutor Joaquim Fernandes, 382 – Centro – CEP 63800-000 – Quixeramobim - CE  
\* Endereço provisório

**FACULDADE DE EDUCAÇÃO E CIÊNCIAS INTEGRADAS DO SERTÃO DE CANINDÉ (FECISC)\***  
📍 Av. Doutor Aramis Paiva, 460 – Edifício José Freire de Freitas – Centro – CEP 62700-000 – Canindé - CE  
\* Endereço provisório

**FACULDADE DE EDUCAÇÃO E CIÊNCIAS INTEGRADAS DO LITORAL LESTE (FECIL)\***  
📍 Tv. Alexandre Lima, s/n – Nossa Senhora de Lourdes, CEP 62800-000 – Aracati – CE  
\* Endereço provisório

**CENTRO DE EDUCAÇÃO, CIÊNCIAS E TECNOLOGIA DA REGIÃO DOS INHAMUNS (CECITEC)**  
**Diretor:** Isaías Batista de Lima  
📍 Rua Sólon Medeiros, s/n – Bezerra de Sousa – CEP 63660-000 – Tauá - CE  
☎ (88) 3437 1772  
✉ cecitec@uece.br

**FAZENDA DE EXPERIMENTAÇÃO AGROPECUÁRIA DR. ESAÚ ACCIOLY VASCONCELOS**  
**Coordenador:** Caio Vitor Oliveira Silva  
📍 Estrada do Tambuatá, s/n – CEP 60618-000 – Guaiúba - CE  
☎ (85) 3376 1922

**CAMPUS EXPERIMENTAL DE EDUCAÇÃO AMBIENTAL E ECOLOGIA DA UECE**  
**Coordenador:** César Augusto Walter  
📍 Rua Divino Salvador, 225 – Centro – CEP 62770-000 – Pacoti - CE  
☎ (85) 3225 1800





REITOR  
CARLOS KLEBER  
NASCIMENTO DE OLIVEIRA

**Aniversário:** 12/9  
**Mandato:** 7/2027  
**Perfil:** é graduado em Engenharia de Materiais pela Universidade Federal da Paraíba (1992) e mestre em Engenharia Mecânica, na área de materiais metálicos, pela Universidade Federal da Paraíba (1997). Doutor em Ciência e Engenharia de Materiais pela Universidade de São Paulo (2006) e pós-doutor em Engenharia Metalúrgica e de Materiais pela Universidade Federal do Rio de Janeiro (2016). É professor da Urca há 27 anos, foi coordenador do Curso de Engenharia de Produção Mecânica (1999-2001), chefe do Departamento de Engenharia de Produção (2005-2007), diretor do Centro de Ciências e Tecnologia (2007-2011), pró-reitor de Ensino de Graduação (2011-2015) e vice-reitor da Urca (2019-2023). Foi ainda coordenador local do Programa de Doutorado Interinstitucional (Dinter), da Coordenação de Aperfeiçoamento de Pessoal de Nível Superior (Capes),

em Engenharia Mecânica, e coordenador local do Programa de Intercâmbio Brasil/França (Brafitec/Capes). É avaliador de cursos de graduação do Ministério da Educação (MEC) e de cursos de engenharia no Mercado Comum do Sul (Mercosul) e países associados. É também conselheiro do Conselho Estadual de Educação (CEE) do Ceará.  
**Mantenedora:** Universidade Regional do Cariri (Urca)  
**Natureza jurídica:** Autarquia Estadual  
**Índice Geral de Cursos (2021):** 3  
**Formas de ingresso:** vestibular, transferência e graduados

**REITORIA**  
🏠 Rua Coronel Antônio Luiz, 1161 – Pimenta – CEP 63105-000 – Crato - CE  
☎ (88) 3102 1204 / 3102 1212  
✉ gabinete@urca.br  
🌐 www.urca.br

**VICE-REITORIA**  
**Vice-reitora:** Maria do Socorro Lopes Vieira  
☎ (88) 3102 1292  
✉ vice.reitor@urca.br / socorro.lopes@urca.br

**PRÓ-REITORIA DE ADMINISTRAÇÃO (PROAD)**  
**Pró-reitora:** Ana Roberta Duarte Piancó  
☎ (88) 3102 1277 / 3102 1283 (ramal 3013)  
✉ proad@urca.br / roberta.pianco@urca.br

**PRÓ-REITORIA DE ENSINO DE GRADUAÇÃO (PROGRAD)**  
**Pró-reitora:** Rosely Leyliane dos Santos  
☎ (88) 3102 1244 (ramal 3004 e 3010)  
✉ prograd@urca.br / rosely.santos@urca.br

**PRÓ-REITORIA DE ASSUNTOS ESTUDANTIS (PROAE)**  
**Pró-reitora:** Rosa Maria de Medeiros Marinho Dias  
☎ (88) 3102 1287 (ramal 3012)  
✉ proae@urca.br / rosa.medeiros@urca.br

**PRÓ-REITORIA DE PÓS-GRADUAÇÃO E PESQUISA (PRPGP)**  
**Pró-reitor:** Edson Soares Martins  
☎ (88) 3102 1291 (ramal 3009)  
✉ prpgp@urca.br / edson.soares@urca.br

**PRÓ-REITORIA DE EXTENSÃO (PROEX)**  
**Pró-reitora:** Sandra Nancy Ramos Freire Bezerra  
☎ (88) 3102 1200 (ramal 3005)  
✉ proex@urca.br / sandra.nancy@urca.br

**PRÓ-REITORIA DE EMPREENDEDORISMO E INOVAÇÃO (PROEI)**  
**Pró-reitor:** Frederico Romel Maia Tavares  
☎ (88) 99924 3000  
✉ frederico.tavares@urca.br

**PRÓ-REITORIA DE PLANEJAMENTO E AVALIAÇÃO (PROPLAN)**  
**Pró-reitor:** Luiz Marivando Barros  
☎ (88) 3521 8798 (ramal 2523)  
✉ proplan@urca.br / marivando.barros@urca.br

**CAMPUS SÃO MIGUEL**  
🏠 Av. Teodorico Teles, 645 – São Miguel – CEP 63100-000 – Crato - CE  
☎ (88) 3102 1245

**CAMPUS CRAJUBAR**  
🏠 Av. Leão Sampaio, 107 – Lagoa Seca – CEP 63040-005 – Juazeiro do Norte - CE  
☎ (88) 3102 1125

**CAMPUS MARIA VIOLETA ARRAES DE ALENCAR GERVAISEAU**  
🏠 Av. Padre Cícero, 1348 – São Miguel – CEP 63122-440 – Crato - CE  
☎ (88) 3102 3054

**CAMPUS BARBALHA**  
🏠 Rua Zuca Sampaio, s/n – Santo Antonio – CEP 63180-000 – Barbalha - CE

**CAMPUS IGUATU**  
🏠 Rua Dálio Rabelo, s/n – Santo Antônio – CEP 63500-000 – Iguatu - CE  
☎ (88) 3581 0551

**CAMPUS CAMPOS SALES**  
🏠 Rua Vicente Alexandrino de Alencar, 348 – Centro – CEP 63150-000 – Campos Sales - CE

**CAMPUS MISSÃO VELHA**  
🏠 Av. Coronel José Dantas, 619 – Centro – CEP 63200-000 – Missão Velha - CE

**GEOPARK ARARIPE**  
🏠 Rua Carolino Sucupira, s/n – Pimenta – CEP 63105-000 – Crato - CE  
☎ (88) 3102 1237

**MUSEU DE PALEONTOLOGIA PLÁCIDO CIDADE NUVENS**  
🏠 Rua Doutor José Augusto de Araújo, 326 – CEP 63105-000 – Santana do Cariri - CE  
☎ (88) 3545 1206



REITORA  
IZABELLE MONT'ALVERNE  
NAPOLEÃO ALBUQUERQUE

**Aniversário:** 10/7  
**Mandato:** 4/2026  
**Perfil:** natural de Sobral, é enfermeira, graduada pela Universidade Estadual Vale do Acaraú (UVA), mestre e doutora em Enfermagem pela Universidade Federal do Ceará (UFC) e pós-doutora em Enfermagem pela Universidade Federal de São Paulo (Unifesp). É docente efetiva da UVA desde 2006, como professora-adjunta. Em sua trajetória acadêmica, atuou no desenvolvimento de pesquisas relacionadas ao processo de construção do Sistema Único de Saúde (SUS), notadamente nas áreas de Enfermagem; Promoção da Saúde; Avaliação e Gestão de Sistemas e Serviços de Saúde; Atenção Primária em Saúde; e Geoprocessamento em Saúde. É bolsista de Produtividade pela Fundação Cearense de Apoio ao Desenvolvimento Científico e Tecnológico (Funcap); líder do grupo de pesquisa “Observatório de Pesquisas

para o SUS (OBSERVASUS)” na UVA; e pesquisadora do “Grupo de Estudos e Pesquisa em Administração dos Serviços de Saúde e Gerenciamento de Enfermagem (Gepag)”, da Unifesp. Foi coordenadora do curso de graduação de Enfermagem e, durante oito anos, foi vice-reitora da UVA. Atua como docente do doutorado e mestrado profissional em Saúde da Família da Rede Nordeste de Formação em Saúde da Família (Renasf), que tem a UVA como uma das instituições nucleadoras. É professora do mestrado acadêmico em Saúde da Família da UFC e do curso de graduação em Enfermagem da UVA.  
**Mantenedora:** Governo do Estado do Ceará  
**Natureza jurídica:** Fundação Universidade Estadual Vale do Acaraú (UVA)  
**Índice Geral de Cursos (2021):** 3  
**Formas de ingresso:** vestibular, transferência e graduados

**REITORIA**  
🏠 Avenida da Universidade, 850 – *Campus* Betânia – Betânia – CEP 62040-370 – Sobral - CE  
☎ (88) 3677 4229  
✉ reitoria@uvanet.br  
🌐 www.uvanet.br

**VICE-REITORIA**  
**Vice-reitor:** Francisco Carvalho de Arruda Coelho  
☎ (88) 3611 6993  
✉ vicereitoria@uvanet.br

**CHEFE DE GABINETE DO REITOR**  
**Chefe de gabinete:** Marcos Aguiar Ribeiro  
☎ (88) 3677 4223  
✉ reitoria@uvanet.br

**PRÓ-REITORIA DE PLANEJAMENTO E ADMINISTRAÇÃO (PROPLAD)**  
**Pró-reitora:** Kaliny Kélvia Pessoa Siqueira Lima  
☎ (88) 3677 4224  
✉ proplad@uvanet.br

**PRÓ-REITORIA DE GRADUAÇÃO (PROGRAD)**  
**Pró-reitora:** Jônia Tércia Parente Jardim Albuquerque  
☎ (88) 3611 6652  
✉ prograd@uvanet.br

**PRÓ-REITORIA DE PESQUISA E PÓS-GRADUAÇÃO (PRPPG)**  
**Pró-reitor:** Antonio Glaudenir Brasil Maia  
☎ (88) 3677 4211  
✉ prppg@uvanet.br

**PRÓ-REITORIA DE ASSUNTOS ESTUDANTIS (PRAE)**  
**Pró-reitora:** Ana Íris Tomás Vasconcelos  
☎ (88) 3677 4214  
✉ prae@uvanet.br

**PRÓ-REITORIA DE EXTENSÃO E CULTURA (PROEX)**  
**Pró-reitora:** Rebeca Sales Viana  
☎ (88) 3611 6725  
✉ proex@uvanet.br

**PRÓ-REITORIA DE GESTÃO DE PESSOAS (PROGEP)**  
**Pró-reitor:** Cleidimar Rodrigues Sousa de Lima  
☎ (88) 3677 4249  
✉ progep@uvanet.br

**ASSESSORIA DE COMUNICAÇÃO E MARKETING INSTITUCIONAL (ACMI)**  
**Coordenadora:** Zaira Zilyana da Silva Almeida  
☎ (88) 3677 4271  
✉ comunicacao@uvanet.br / cerimonial@uvanet.br

**NÚCLEO DE TECNOLOGIA DA INFORMAÇÃO (NTI)**  
**Diretor:** Felizardo Charles Dias Sá  
☎ (88) 3611 6777  
✉ nti@uvanet.br

**PROCURADORIA JURÍDICA**  
**Assessor jurídico:** Emmanuel Pinto Carneiro  
☎ (88) 3611 6466  
✉ procuradoria\_jud@uvanet.br

**OUVIDORIA**  
**Ouvidor:** José Reginaldo Feijão Parente  
☎ (88) 3611 6661  
✉ ouvidoria@uvanet.br


**CERIMONIAL**  
**Chefe do cerimonial:** Zaira Zilyana da Silva Almeida  
☎ (88) 3677 4271  
✉ cerimonial@uvanet.br

**CENTRO DE CIÊNCIAS AGRÁRIAS E BIOLÓGICAS (CCAB)**  
**Diretora:** Marlene Feliciano Figueiredo  
🏠 Avenida da Universidade, 850 – *Campus* Betânia – Betânia – CEP 62040-370 – Sobral - CE  
☎ (88) 3611 6548  
✉ ccab@uvanet.br

**CENTRO DE CIÊNCIAS SOCIAIS APLICADAS (CCSA)**  
**Diretor:** Raimundo Inácio Neto  
🏠 Avenida da Universidade, 850 – *Campus* Betânia – Betânia – CEP 62040-370 – Sobral - CE  
☎ (88) 3677 4960  
✉ csociais.aplicadas@uvanet.br

**CENTRO DE CIÊNCIAS EXATAS E TECNOLOGIA (CCET)**  
**Diretor:** Cláudio Soares de Carvalho  
🏠 Av. Doutor Guarany, 535 – *Campus* Cidao – Derby Clube – CEP 62042-030 – Sobral - CE  
☎ (88) 3677 4219  
✉ ccet@uvanet.br





**CENTRO DE CIÊNCIAS DA SAÚDE (CCS)**

**Diretor:** Ricardo Lima dos Santos  
📍 Av. Comandante Maurocêlio Rocha Pontes, 186 – *Campus* do Derby – Derby Clube – CEP 62042-280 – Sobral - CE  
☎ (88) 3677 4242  
✉ ccs@uvanet.br

**CENTRO DE CIÊNCIAS HUMANAS (CCH)**

**Diretora:** Ana Paula Pinho Pacheco  
📍 Av. John Sanford, 1845 – *Campus* do Junco – Junco – CEP 62030-295 – Sobral - CE  
☎ (88) 3677 4237  
✉ cch@uvanet.br

**CENTRO DE FILOSOFIA, LETRAS E EDUCAÇÃO (CENFLE)**

**Diretora:** Maria Elisalene Alves dos Santos  
📍 Avenida da Universidade, 850 – *Campus* Betânia – Betânia – CEP 62040-370 – Sobral - CE  
☎ (88) 3611 6521  
✉ cenfle@uvanet.br

**CAMPUS BETÂNIA**

📍 Av. da Universidade, 850 – Alto da Brasília – CEP 62040-370 – Sobral - CE  
☎ (88) 3677 4229 / 3677 4223

**CAMPUS CIDAO**

📍 Av. Doutor Guarany, 535 – Jocely Dantas de Andrade Torres – CEP 62042-030 – Sobral - CE  
☎ (88) 3611 6399  
✉ ccet@uvanet.br

**CAMPUS DO DERBY**

📍 Av. Comandante Maurocêlio Rocha Pontes, 186 – Jocely Dantas de Andrade Torres – CEP 62042-280 – Sobral - CE  
☎ (88) 3677 4242  
✉ ccs@uvanet.br

**CAMPUS DO JUNCO**

📍 Av. John Sanford, 1845 – Junco – CEP 62030-975 – Sobral - CE  
☎ (88) 3611 6832 / 3677 4238  
✉ cch@uvanet.br

**CAMPUS IBIAPABA**

📍 Rua Ministro Antônio Coelho, s/n – Vila Franco – CEP 62370-000 – São Benedito - CE  
☎ (88) 3626 6180  
✉ direcao\_ibiapaba@uvanet.br

**COORDENADORIAS DE CURSOS DE GRADUAÇÃO**

**CURSO DE ADMINISTRAÇÃO (CAMPUS BETÂNIA)**

☎ (88) 3611 1178

**CURSO DE CIÊNCIAS BIOLÓGICAS (CAMPUS BETÂNIA)**

☎ (88) 3611 6343

**CURSO DE CIÊNCIAS CONTÁBEIS (CAMPUS BETÂNIA)**

☎ (88) 3611 6337

**CURSO DE CIÊNCIAS DA COMPUTAÇÃO (CAMPUS CIDAO)**

☎ (88) 3677 4222

**CURSO DE CIÊNCIAS SOCIAIS (CAMPUS DO JUNCO)**

☎ (88) 3677 7857

**CURSO DE DIREITO (CAMPUS BETÂNIA)**

☎ (88) 3611 6374

**CURSO DE EDUCAÇÃO FÍSICA (CAMPUS DO DERBY)**

☎ (88) 3677 4254

**CURSO DE ENFERMAGEM (CAMPUS DO DERBY)**

☎ (88) 3677 4240

**CURSO DE ENGENHARIA CIVIL (CAMPUS CIDAO)**

☎ (88) 3611 6547

**CURSO DE FILOSOFIA (CAMPUS BETÂNIA)**

☎ (88) 3611 6370

**CURSO DE FÍSICA (CAMPUS CIDAO)**

☎ (88) 3677 4245

**CURSO DE GEOGRAFIA (CAMPUS DO JUNCO)**

☎ (88) 3677 7859

**CURSO DE HISTÓRIA (CAMPUS DO JUNCO)**

☎ (88) 3677 7858

**CURSO DE LETRAS (CAMPUS BETÂNIA)**

☎ (88) 3611 6362

**CURSO DE MATEMÁTICA (CAMPUS CIDAO)**

☎ (88) 3677 4246

**CURSO DE PEDAGOGIA (CAMPUS BETÂNIA)**

☎ (88) 3611 6411

**CURSO DE QUÍMICA (CAMPUS CIDAO)**

☎ (88) 3611 6342

**CURSO SUPERIOR DE TECNOLOGIA EM CONSTRUÇÃO DE EDIFÍCIOS (CAMPUS CIDAO)**

☎ (88) 3677 4261

**CURSO DE ZOOTECNIA (CAMPUS BETÂNIA)**

☎ (88) 3611 6359

**INSTITUIÇÕES DE ENSINO SUPERIOR EM FORTALEZA**



**UNIFOR UNIVERSIDADE DE FORTALEZA**

**REITOR**

**RANDAL MARTINS POMPEU**

**Aniversário:** 4/6

📍 Av. Washington Soares, 1321 – Edson Queiroz – CEP 60811-905 – Fortaleza - CE  
☎ (85) 3477 3104 / 3477 3110  
✉ reitoria@unifor.br  
🌐 www.unifor.br

**Mantenedora:** Fundação

Edson Queiroz

**Natureza jurídica:**

Fundação Privada

**Índice Geral de Cursos (2021):** 4

**Formas de ingresso:** Enem, vestibular e Escore Unifor

**Fies:** sim

**Prouni:** não

**Presidente:** Lenise

Queiroz Rocha

**Vice-presidente:** Manoela

Queiroz Bacelar

**Vice-reitora de Ensino de Graduação e Pós-Graduação:**

Maria Clara Cavalcante Bugarim

**Vice-reitor de Pesquisa:** Milton

de Sousa Filho

**Vice-reitor de Administração:**

José Maria Gondim

Felismino Júnior

**Diretor de Planejamento:**

Marcelo Nogueira Magalhães

**Diretor de Tecnologia:** José

Eurico de Vasconcelos Filho

**Diretora de Comunicação, Marketing e Comercial:** Ana

Leopoldina Macedo Quezado Vargas Valle

**CENTRO DE CIÊNCIAS DA COMUNICAÇÃO E GESTÃO (CCG)**

Danielle Batista Coimbra

📍 Av. Washington Soares, 1321 – bloco R – Edson Queiroz – CEP 60811-905 – Fortaleza - CE  
☎ (85) 3477 3123

**CENTRO DE CIÊNCIAS JURÍDICAS (CCJ)**

Katherinne de Macêdo

Maciel Mihaliuc

📍 Av. Washington Soares, 1321 – bloco K – Edson Queiroz – CEP 60811-905 – Fortaleza - CE  
☎ (85) 3477 3361

**CENTRO DE CIÊNCIAS DA SAÚDE (CCS)**

Lia Maria Brasil de Souza Barroso

📍 Av. Washington Soares, 1321 – bloco H – Edson Queiroz – CEP 60811-905 – Fortaleza - CE  
☎ (85) 3477 3128

**CENTRO DE CIÊNCIAS TECNOLÓGICAS (CCT)**

Jackson Sávio de

Vasconcelos Silva

📍 Av. Washington Soares, 1321 – bloco J – Edson Queiroz – CEP 60811-905 – Fortaleza - CE  
☎ (85) 3477 3131



**UNI7 CENTRO UNIVERSITÁRIO 7 DE SETEMBRO**

**Reitor:** Marcus Fábio

Linhares Ponte

**Aniversário:** 5/4

📍 Av. Almirante Maximiniano da Fonseca, 1395 – Engenheiro Luciano Cavalcante – CEP 60811-020 – Fortaleza - CE  
☎ (85) 4006 7643  
✉ reitoria@uni7.edu.br  
🌐 www.uni7.edu.br

**Mantenedora:** Educadora Sete de Setembro Ltda.

**Natureza jurídica:** Sociedade Empresária Limitada

**Índice Geral de Cursos (2021):** 4

**Formas de ingresso:** Enem, vestibular, transferência e graduados

**Fies:** sim

**Prouni:** sim



**ANHANGUERA CENTRO UNIVERSITÁRIO ANHANGUERA DE FORTALEZA**

**Diretor:** João Paulo de

Castro Boiani

**Aniversário:** 1º/5

📍 Rua Barão de Aratanha, 51 – Centro – CEP 60050-070 – Fortaleza - CE  
☎ (85) 99266 7520  
✉ joao.boiani@pitagoras.com.br  
🌐 www.anhanguera.com

**Mantenedora:** PSES Serviços Educacionais Ltda.

**Natureza jurídica:** Sociedade Empresária Limitada

**Índice Geral de Cursos (2021):** 3

**Formas de ingresso:** vestibular e transferência

**Fies:** sim

**Prouni:** sim





## UNIATENEU

### CENTRO UNIVERSITÁRIO ATENEU

**Reitor:** Cláudio Ferreira Bastos  
**Aniversário:** 14/4  
📍 Rodovia BR-116, 9955 – km 10 – Messejana – CEP 60842-395 – Fortaleza - CE  
☎ (85) 3033 5167  
✉ sac@uniateneu.edu.br  
🌐 www.uniateneu.edu.br  
**Mantenedora:** Sociedade Educacional Edice Portela Ltda.  
**Natureza jurídica:** Sociedade Empresária Limitada  
**Índice Geral de Cursos (2021):** 4  
**Formas de ingresso:** Enem, vestibular e transferência  
**Fies:** sim  
**Prouni:** sim

#### UNIDADE ACADÊMICA MESSEJANA

📍 Rua Antônio Gadelha, 621 – Messejana – CEP 60871-055 – Fortaleza - CE  
☎ 0800 006 1717

#### UNIDADE ACADÊMICA LAGOA DE MESSEJANA

📍 Rua Manuel Arruda, 70 – Messejana – CEP 60863-315 – Fortaleza - CE  
☎ 0800 006 1717

#### UNIDADE ACADÊMICA GRAND SHOPPING

📍 Av. Frei Cirilo, 3840 – Messejana – CEP 60840-285 – Fortaleza - CE  
☎ 0800 006 1717

#### UNIDADE ACADÊMICA SIQUEIRA

📍 Av. Augusto dos Anjos, 1915 – Siqueira – CEP 60542-164 – Fortaleza - CE  
☎ 0800 006 1717

#### UNIDADE ACADÊMICA HARMONY – BEZERRA DE MENEZES

📍 Av. Humberto Monte, 2929 – Rodolfo Teófilo – 60440-593 – Fortaleza - CE  
☎ 0800 006 1717

### CURSOS TÉCNICOS UNIATENEU

#### UNIDADE MESSEJANA

📍 Rua Conrado Malta, 264 – Messejana – CEP 60871-010 – Fortaleza - CE  
☎ (85) 3033 5162 / 0800 006 1717

#### UNIDADE BEZERRA DE MENEZES

📍 Av. Bezerra de Menezes, 871 – Parquelândia – CEP 60325-003 – Fortaleza - CE  
☎ (85) 3033 5168 / 3033 5169 / 0800 006 1717

#### UNIDADE SIQUEIRA

📍 Av. Augusto dos Anjos, 1915 – Siqueira – CEP 60542-164 – Fortaleza - CE  
☎ 0800 006 1717

#### UNIDADE ALDEOTA

📍 Rua Carlos Vasconcelos, 1774 – Aldeota – CEP 60115-170 – Fortaleza - CE  
☎ (85) 3457 6500

### PÓS-GRADUAÇÃO UNIATENEU

#### UNIDADE ACADÊMICA ALDEOTA

📍 Rua Carlos Vasconcelos, 1774 – Aldeota – CEP 60115-170 – Fortaleza - CE  
☎ (85) 3457 6500

#### UNIDADE ACADÊMICA LAGOA DE MESSEJANA


📍 Rua Manuel Arruda, 70 – Messejana – CEP 60863-315 – Fortaleza - CE  
☎ 0800 006 1717

#### UNIDADE ACADÊMICA GRAND SHOPPING

📍 Av. Frei Cirilo, 3840 – Messejana – CEP 60840-285 – Fortaleza - CE  
☎ 0800 006 1717

#### UNIDADE ACADÊMICA HARMONY – BEZERRA DE MENEZES

📍 Av. Humberto Monte, 2929 – Rodolfo Teófilo – CEP 60440-593 – Fortaleza - CE  
☎ 0800 006 1717



## UNICHRISTUS

### CENTRO UNIVERSITÁRIO CHRISTUS

**Reitor:** José Lima de Carvalho Rocha  
**Aniversário:** 19/3  
📍 Rua João Adolfo Gurgel, 133 – Cocó – CEP 60192-345 – Fortaleza - CE  
☎ (85) 3265 8100  
✉ fc@unichristus.edu.br  
🌐 www.unichristus.edu.br  
**Mantenedora:** Instituto para o Desenvolvimento da Educação Ltda.  
**Natureza jurídica:** Sociedade Simples Limitada  
**Índice Geral de Cursos (2021):** 4  
**Formas de ingresso:** Enem, vestibular, transferência e graduados  
**Fies:** sim  
**Prouni:** sim

#### CAMPUS DOM LUÍS

📍 Av. Dom Luís, 911 – Meireles – CEP 60160-230 – Fortaleza - CE  
☎ (85) 3457 5300

#### CAMPUS PARQUE ECOLÓGICO

📍 Rua João Adolfo Gurgel, 133 – Cocó – CEP 60192-345 – Fortaleza - CE  
☎ (85) 3265 8100

#### CAMPUS BENFICA

📍 Rua Princesa Isabel, 1920 – Benfica – CEP 60015-061 – Fortaleza - CE  
☎ (85) 3214 8770

#### CAMPUS PARQUELÂNDIA

📍 Rua 21 de Abril, 631 – Bela Vista – CEP 60442-590 – Fortaleza - CE  
☎ (85) 3499 1300

#### CAMPUS ALDEOTA

📍 Rua Visconde de Mauá, 1940 – Meireles – 60125-058 – Fortaleza - CE  
☎ (85) 3265 8100



## ESTÁCIO

### CENTRO UNIVERSITÁRIO ESTÁCIO DO CEARÁ

**Reitor:** Josué Viana de Oliveira Neto  
**Aniversário:** 19/11  
✉ josue.viana@estacio.br / jaqueline.gomes@estacio.br  
🌐 www.estacio.br  
**Mantenedora:** Irep - Sociedade de Ensino Superior, Médio e Fundamental Ltda.  
**Natureza jurídica:** Sociedade Empresária Limitada  
**Índice Geral de Cursos (2021):** 3  
**Formas de ingresso:** Enem, vestibular, transferência, graduados e bolsistas do Mais Médicos  
**Fies:** sim  
**Prouni:** sim

#### CAMPUS PARANGABA

📍 Av. Senador Fernandes Távora, 137 A – Jóquei Clube – CEP 60510-111 – Fortaleza - CE  
☎ (85) 3194 9641

#### CAMPUS VIA CORPVS

📍 Rua Eliseu Uchôa Beco, 600 – Água Fria – CEP 60810-270 – Fortaleza - CE  
☎ (85) 3270 6747

#### CAMPUS CENTRO

📍 Av. Duque de Caxias, 101 – Centro – CEP 60035-111 – Fortaleza - CE  
☎ (85) 3293 4200

#### CAMPUS QUIXADÁ

📍 Av. Jesus Maria José – s/n – Quadra 40, Lote 100 – Jardim dos Monólitos – CEP 63909003 – Quixadá - CE  
☎ (88) 2147-5800 / 99622 7549

#### CAMPUS IGUATU

📍 Rua José Luis do Carmo, 150 – Jardins do Sul – CEP 63509-502 – Iguatu - CE  
☎ (88) 3198 0800



## UNIFAMETRO

### CENTRO UNIVERSITÁRIO FAMETRO

**Reitora:** Denise Ferreira Maciel  
**Aniversário:** 29/12  
📍 Rua Conselheiro Estelita, 500 – Centro – CEP 60010-260 – Fortaleza - CE  
☎ (85) 3206 6400  
✉ queroeraluno@unifametro.edu.br  
🌐 www.unifametro.edu.br  
**Mantenedora:** Empreendimento Educacional Maracanaú Ltda.  
**Natureza jurídica:** Sociedade Empresária Limitada  
**Índice Geral de Cursos (2021):** 4  
**Formas de ingresso:** Enem, vestibular, transferência e graduados  
**Fies:** sim  
**Prouni:** sim

#### CAMPUS CARNEIRO DA CUNHA

📍 Rua Carneiro da Cunha, 180 – Jacarecanga – CEP 60010-470 – Fortaleza - CE

#### CAMPUS CONSELHEIRO ESTELITA

📍 Rua Conselheiro Estelita, 500 – Centro – CEP 60010-260 – Fortaleza - CE

#### CAMPUS PADRE IBIAPINA

📍 Av. Padre Ibiapina, 1243 – Centro – CEP 60010-690 – Fortaleza - CE

#### ACADEMIA ESPORTIVA

📍 Av. Padre Ibiapina, 1387 – Jacarecanga – CEP 60010-690 – Fortaleza - CE

#### CLÍNICA INTEGRADA DE SAÚDE

📍 Rua Liberato Barroso, 1503 – Centro – CEP 60030-161 – Fortaleza - CE



#### COMPLEXO ODONTOLÓGICO

📍 Av. Filomeno Gomes, 184 – Jacarecanga – CEP 60010-280 – Fortaleza - CE

#### NÚCLEO DE PRÁTICA JURÍDICA

📍 Rua Conselheiro Estelita, 515 – Centro – CEP 60010-260 – Fortaleza - CE

#### CENTRO DE MEDICINA VETERINÁRIA UNIFAMETRO

📍 Rua Liberato Barroso, 1391 – Centro – CEP 60030-161 – Fortaleza - CE



### FB UNI CENTRO UNIVERSITÁRIO FARIAS BRITO

**Reitor:** Tales de Sá Cavalcante  
**Aniversário:** 26/1

📍 Rua Castro Monte, 1364 – Varjota – CEP 60175-230 – Fortaleza - CE

☎ (85) 3486 9090 / 3486 9101

✉ contato@fbuni.edu.br

🌐 www.fbuni.edu.br

**Mantenedora:** Organização Educacional Farias Brito Ltda.

**Natureza jurídica:** Sociedade Empresária Limitada

**Índice Geral de Cursos (2021):** 4

**Formas de ingresso:** Enem, vestibular, transferência

e graduados

**Fies:** sim

**Prouni:** sim



### UNINASSAU CENTRO UNIVERSITÁRIO MAURÍCIO DE NASSAU

**Reitor:** Marcus Fábio Linhares Ponte

**Aniversário:** 5/4

📍 Av. Visconde do Rio Branco, 2078 – Joaquim Távora – CEP 60055-171 – Fortaleza - CE

☎ (85) 3201 2410

✉ direcao.for@

mauriciodenassau.edu.br

🌐 www.uninassau.edu.br

**Mantenedora:** Ser Educacional S/A

**Natureza jurídica:** Sociedade Anônima Fechada

**Índice Geral de Cursos (2021):** 3

**Formas de ingresso:** Enem, vestibular, transferência

e graduados

**Fies:** sim

**Prouni:** sim

#### UNIDADE PARANGABA

**Diretora:** Manuella Alessandra Aleixo Costa

**Aniversário:** 24/8

📍 Rua Germano Franck, 613 – Parangaba – CEP 60740-020 – Fortaleza - CE

☎ (85) 3201 2401 / 3201 2402



### UNIFANOR WYDEN CENTRO UNIVERSITÁRIO UNIFANOR WYDEN

**Reitor:** Geam Carles Mendes dos Santos

**Aniversário:** 30/1

✉ admissoesunifanor@unifanor.edu.br

🌐 www.unifanor.edu.br

**Mantenedora:** Yduqs Educacional Ltda.

**Natureza jurídica:** Sociedade Empresária Limitada

**Índice Geral de Cursos (2021):** 3

**Formas de ingresso:** Enem, vestibular, transferência

e graduados

**Fies:** sim

**Prouni:** sim

#### CAMPUS DUNAS

📍 Rua Antônio Gomes Guimarães, 150 – Manoel Dias Branco – CEP 60191-195 – Fortaleza - CE

☎ (85) 3052 4882

#### CAMPUS BEZERRA DE MENEZES

📍 Av. Bezerra de Menezes, 1277 – São Gerardo – CEP 60325-004 – Fortaleza - CE

☎ (85) 3307 4501



### FACULDADE ANHANGUERA DO CEARÁ\*\*

**Diretor:** João Paulo de Castro Boiani

**Aniversário:** 1º/5

📍 Rua Barão de Aratanha, 51 – Centro – CEP 60050-070 – Fortaleza - CE

☎ (85) 99266 7520

✉ joao.boiani@cogna.com.br

🌐 www.anhanguera.com

**Mantenedora:** Pses Serviços Educacionais Ltda.

**Natureza jurídica:**

**Índice Geral de Cursos (2021):** -\*

**Formas de ingresso:** Enem, vestibular e transferência

**Fies:** sim

**Prouni:** sim

\* Sem IGC publicado até o fechamento desta edição.

\*\* A Faculdade Anhanguera do Ceará coexiste no mesmo endereço do Centro Universitário Anhanguera, mas são duas Instituições de Ensino Superior duferentes, conforme a administração.



### FAS FACULDADE ARI DE SÁ

**Diretor-executivo:** Andrey Halysson Lima Barbosa

**Aniversário:** 24/4

📍 Av. Heráclito Graça, 826

– Centro – CEP 60040-160 – Fortaleza - CE

☎ (85) 3077 9700

✉ fas@aridesa.com.br

🌐 www.faculdearidesa.edu.br

**Mantenedora:** Educadora ASC Ltda.

**Natureza jurídica:** Sociedade Empresária Limitada

**Índice Geral de Cursos (2021):** 5

**Formas de ingresso:** Enem, vestibular, transferência

e graduados

**Fies:** sim

**Prouni:** sim



### FCF FACULDADE CATÓLICA DE FORTALEZA

**Diretor:** Francisco Antônio Francileudo

**Aniversário:** 12/10

📍 Entrada 1 – Rua Tenente Benévolo, 201 – Centro – CEP 60160-040 – Fortaleza - CE

📍 Entrada 2 – Av. Monsenhor Tabosa, 3 – Centro – CEP 60165-011 – Fortaleza - CE

📍 Entrada 3 – Av. Dom Manuel, 3 – Centro – CEP 60090-090 – Fortaleza - CE

☎ (85) 3453 2150 / 99855 0056

✉ sec.academica@

catolicadefortaleza.edu.br

🌐 www.catolicadefortaleza.edu.br

**Mantenedora:** Associação

Educacional e Cultural Católica de Fortaleza (Aecaf)

**Natureza jurídica:**

Associação Privada

**Índice Geral de Cursos (2021):** 3

**Formas de ingresso:** Enem, vestibular, transferência

e graduados

**Fies:** sim

**Prouni:** não



### FACULDADE CDL

**Diretor-geral:** Francisco de Assis Costa Cavalcante

**Aniversário:** 18/5

**Superintendente:** Lourenço Rodrigues da Mata Filho

📍 Rua 25 de Março, 882 / 780

– Centro – CEP 60060-120 – Fortaleza - CE

☎ (85) 3771 0750

✉ secretariaacademica@

faculadecdl.edu.br / damata@

faculadecdl.edu.br

🌐 www.faculadecdl.edu.br

**Mantenedora:** Câmara de Dirigentes Lojistas de Fortaleza

**Natureza jurídica:**

Associação Privada

**Índice Geral de Cursos (2021):** 3

**Formas de ingresso:** Enem, vestibular, transferidos

e graduados

**Fies:** sim

**Prouni:** não





## FAC

### FACULDADE CEARENSE

**Diretor-geral:** Clemilton Lima de Souza  
**Aniversário:** 6/4  
**Mantenedora:** Centro de Ensino Superior do Ceará  
**Natureza jurídica:** Associação Privada  
**Índice Geral de Cursos (2021):** 3  
**Formas de ingresso:** Enem, vestibular, transferência e graduados  
**Fies:** sim  
**Prouni:** não

#### CAMPUS SEDE – DAMAS

📍 Av. João Pessoa, 4005 – Damas – CEP 60425-813 – Fortaleza - CE  
☎ (85) 3924 0151 / 3924 0152  
✉ comunicacao@faculdadescearenses.edu.br  
🌐 www.faculdadescearenses.edu.br



## FACINE

### FACULDADES DE CIÊNCIAS E TECNOLOGIA DO NORDESTE

**Diretora:** Iara de Castro Melo Andrade Leite  
**Aniversário:** 3/4  
📍 Rua Professor Jacinto Botelho, 1600 – Guararapes – CEP 60810-050 – Fortaleza - CE  
☎ (85) 3025 9701 / 3025 9704  
✉ secretaria@facine.edu.br  
🌐 www.facine.edu.br  
**Mantenedor:** Faculdades de Ciências e Tecnologia do Nordeste - EPP  
**Natureza jurídica:** Sociedade Empresária Jurídica  
**Índice Geral de Cursos (2021):** 3  
**Formas de ingresso:** Enem, vestibular, transferência e graduados  
**Fies:** sim  
**Prouni:** sim



## FATI

### FACULDADE DE TECNOLOGIA INFORMÁTICA

**Diretora:** Terezinha Tartuce  
**Aniversário:** 15/10  
📍 Rua Dona Leopoldina, 912 – Centro – CEP 60110-001 – Fortaleza - CE  
☎ (85) 99121 9617  
✉ tere@unice.br  
🌐 www.unice.br  
**Mantenedora:** Centro Privado de Educação Tecnológica de Fortaleza Ltda (Cenfor)  
**Natureza jurídica:** Sociedade Simples Limitada  
**Índice Geral de Cursos (2021):** -  
**Formas de ingresso:** Enem, vestibular, transferência e graduados  
**Fies:** não  
**Prouni:** não  
\* Sem IGC publicado até o fechamento desta edição.



## FACULDADE FADAM

**Diretor-geral:** José William Arruda Cavalcante Forte Filho  
**Aniversário:** 20/5  
📍 Rodovia Dr. Mendel Steinbruch, 6591 – Planalto Ayrton Senna – CEP 60766-283 – Fortaleza - CE  
☎ (85) 3433 5476  
✉ atendimento@fadam.edu.br  
🌐 www.fadam.edu.br  
**Mantenedora:** Faculdade das Américas Ltda.  
**Natureza jurídica:** Sociedade Simples Ltda.  
**Índice Geral de Cursos (2021):** 2  
**Formas de ingresso:** Enem, vestibular e transferência  
**Fies:** não  
**Prouni:** não



## FACULDADE INBEC

**Diretor-geral:** Antônio Bitencourt Nobre  
**Aniversário:** 11/3  
📍 Rua Joaquim Nabuco, 2906 – Dionísio Torres – CEP 60125-121 – Fortaleza - CE  
☎ (85) 3215 6400  
✉ atendimento@inbec.edu.br / comercial@inbec.edu.br  
🌐 www.inbec.edu.br  
**Mantenedora:** Instituto Nacional de Educação Continuada (Inec)  
**Natureza jurídica:** Pessoa Jurídica de Direito Privado  
**Índice Geral de Cursos (2021):** -  
**Formas de ingresso:** Enem, vestibular e graduados  
**Fies:** não  
**Prouni:** não  
\* Sem IGC publicado até o fechamento desta edição.



## FACULDADE INSPIRAR

**Diretora:** Maria Ayrtes Ximenes Ponte Colaço  
**Aniversário:** 27/8  
📍 Rua Coronel Helder Benevides, 160 – Guararapes – CEP 60810-240 – Fortaleza - CE  
☎ (85) 3099 4492  
✉ ayrtes.ximenes@inspirar.com.br  
🌐 www.inspirar.com.br  
**Mantenedora:** Faculdade Inspirar  
**Natureza jurídica:** AX Centro de Estudos da Saúde Limitada / Inspirar  
**Índice Geral de Cursos (2021):** -  
**Formas de ingresso:** Enem, vestibular, transferência e graduados  
**Fies:** não  
**Prouni:** não  
\* Sem IGC publicado até o fechamento desta edição.



## FAMEC

### FACULDADE METROPOLITANA DO CEARÁ

**Diretora:** Lorena Picanço de Lima  
**Aniversário:** 30/7  
📍 Rua Gentil Gomes, 408 – Cambéba – CEP 60822-235 – Fortaleza - Ceará  
☎ (85) 3636 0397  
✉ lorena.lima@famec-ce.com.br  
🌐 www.famec-ce.com.br  
**Mantenedor:** Centro de Estudos Jurídicos do Amazonas Ltda.  
**Natureza jurídica:** Sociedade Empresária Limitada  
**Índice Geral de Cursos (2021):** -  
**Formas de ingresso:** Enem, vestibular, transferência e graduados  
**Fies:** não  
**Prouni:** não  
\* Sem IGC publicado até o fechamento desta edição.



## FAP

### FACULDADE PARAÍSO - FORTALEZA

**Diretor-geral:** João Luís Alexandre Fiúsa  
**Aniversário:** 28/3  
📍 Av. Barão de Studart, 1400 – Aldeota – CEP 60120-024 – Fortaleza - CE  
☎ (85) 3044 2212  
✉ fap@fapce.edu.br  
🌐 www.fapce.edu.br/fapfortaleza  
**Mantenedora:** Fiúsa Educacional S/S Ltda. - EPP  
**Natureza jurídica:** Sociedade Simples Limitada  
**Índice Geral de Cursos (2021):** -  
**Formas de ingresso:** Enem, vestibular online, vestibular agendado, transferência e graduados  
**Fies:** sim  
**Prouni:** sim  
\* Sem IGC publicado até o fechamento desta edição.





## FACPP

### FACULDADE PAULO PICANÇO

**Diretor:** Paulo Roberto Barroso Picanço  
**Aniversário:** 5/8  
📍 Rua Joaquim Sá, 900 – Dionísio Torres – CEP 60135-218 – Fortaleza - CE  
☎ (85) 3272 3222  
✉ contato@facpp.edu.br  
🌐 www.faculdadepaulopicanco.edu.br  
**Mantenedora:** Centro Avançado de Ortodontia Paulo Picanço  
**Natureza jurídica:** Sociedade Simples Limitada  
**Índice Geral de Cursos (2021):** -\*  
**Formas de ingresso:** vestibular  
**Fies:** sim  
**Prouni:** sim  
\* Sem IGC publicado até o fechamento desta edição.



## FACULDADE PLUS

**Diretor-geral:** Cleison Luís Rabelo  
**Aniversário:** 11/10  
📍 Av. Bezerra de Menezes\*, 100 – Farias Brito – CEP 60325-000 – Fortaleza - CE  
☎ (85) 3298 6531 / 3221 5637 / 98891 5084 / 99900 6262  
✉ direcao geral@faculdadeplus.edu.br  
🌐 www.faculdadeplus.edu.br  
**Mantenedor:** Instituto Teológico Padre Giuliano (Itepagi)  
**Natureza jurídica:** Associação Privada com Fins Lucrativos  
**Índice Geral de Cursos (2021):** 2  
**Formas de ingresso:** Enem, vestibular, transferidos e graduados  
**Fies:** sim  
**Prouni:** sim  
\*Cursos de graduação ficam apenas na matriz; as demais unidades têm apenas pós-graduação.

**UNIDADE BENFICA**  
📍 Rua Carapinima, 2200 – Benfica – 60040-531 – Fortaleza - CE  
☎ (85) 4141 9602 / 3298 6531 / 99900 6262/ 98891 5084

**UNIDADE CAUCAIA**  
Colégio Janusa Corrêa  
📍 Rua Nossa Senhora dos Prazeres, 238 – Centro – CEP 61600-080 – Caucaia - CE  
☎ (85) 3342 6319 / 98888 3762

**UNIDADE CONJUNTO CEARÁ**  
📍 Av. G, 476 – Conjunto Ceará – CEP 60533-655 – Fortaleza - CE  
☎ (85) 3259 3841 / 98690 4585

**UNIDADE MARACANAÚ**  
📍 Rua João de Alencar, 112 – 1º andar – Centro – CEP 61900-150 – Maracanaú - CE  
☎ (85) 99686 6282

**UNIDADE MARAPONGA**  
📍 Av. Godofredo Maciel, 2317 – sala 106 – Maraponga – CEP 60710-683 – Fortaleza - CE  
☎ (85) 3495 1002 / 99933 4775

**UNIDADE MESSEJANA**  
📍 Rua Padre Pedro de Alencar, 540 – sala 120 – Messejana – CEP 60840-280 – Fortaleza - CE  
☎ (85) 3033 0144 / 99686 6282



## FRT

### FACULDADE RODOLFO TEÓFILO

**Diretora-geral:** Darcielle Bruna Dias Elias  
**Aniversário:** 2/1  
📍 Avenida do Imperador, 1360 – Centro – CEP 60015-052 – Fortaleza - CE  
☎ (85) 3022 1650  
✉ ouvidoria@frt.edu.br  
🌐 www.frt.edu.br  
**Mantenedor:** Instituto do Câncer do Ceará  
**Natureza jurídica:** Associação Privada  
**Índice Geral de Cursos (2021):** -\*  
**Formas de ingresso:** Enem e vestibular  
**Fies:** não  
**Prouni:** não  
\* Sem IGC publicado até o fechamento desta edição.



## SENAC

### FACULDADE SENAC DO CEARÁ

**Diretor:** Luís Antônio Rabelo Cunha  
**Aniversário:** 1º/3  
📍 Av. Tristão Gonçalves, 1245 – Centro – CEP 60015-000 – Fortaleza - CE  
☎ (85) 99119 6391 / 98639 7588  
✉ facultadesenac@ce.senac.br  
🌐 www.faculdadesenacce.com.br  
**Mantenedor:** Serviço Nacional de Aprendizagem Comercial (Senac)  
**Natureza jurídica:** Entidade privada, sem fins lucrativos  
**Índice Geral de Cursos (2021):** -\*  
**Formas de ingresso:** Enem, vestibular e transferência  
**Fies:** não\*\*  
**Prouni:** não\*\*  
\* Sem IGC publicado até o fechamento desta edição.  
\*\* Em processo de autorização.



## FSM

### FACULDADE STELLA MARIS

**Diretora:** Alessandra Sales Fontenele  
**Aniversário:** 24/2  
📍 Av. Dom Luis, 300, complexo de lojas 314 – Aldeota – CEP 60160-196 – Fortaleza - CE  
☎ (85) 98778 2150  
✉ facultadestellamaris@gmail.com  
🌐 www.stellamaris.edu.br  
**Mantenedora:** CIA Educacional Rancho Alegre  
**Natureza jurídica:** Sociedade Anônima Fechada  
**Índice Geral de Cursos (2021):** -\*  
**Formas de ingresso:** Enem, vestibular e vestibular programado  
**Fies:** não  
**Prouni:** não  
\* Sem IGC publicado até o fechamento desta edição.



## RATIO

### FACULDADE TEOLÓGICA E FILOSÓFICA

**Diretor:** Deoclécio Justino Azevedo Said  
**Aniversário:** 26/9  
📍 Av. Rogaciano Leite, 340 – Salinas – CEP 60810-786 – Fortaleza - CE  
☎ (85) 3032 3007 (Salinas)  
✉ ratio@ratio.edu.br  
🌐 www.ratio.edu.br  
**Mantenedora:** Centro de Ensino Superior Ratio Ltda.  
**Natureza jurídica:** Sociedade Empresária Limitada  
**Índice Geral de Cursos (2021):** 2  
**Formas de ingresso:** Enem, vestibular, transferência e graduados  
**Fies:** não  
**Prouni:** não



## FACULDADE UNIEDUCAR

### FACULDADE UNIEDUCAR

**Diretora:** Andréa Cynthia Nery Veras Soares  
**Aniversário:** 24/9  
📍 Rua Monsenhor Bruno, 1153 – 5º andar – Aldeota – CEP 60.115-190 – Fortaleza - CE  
☎ (85) 3261 3005 / 0800 005 3005  
✉ sac@unieducar.org.br  
🌐 www.unieducar.org.br  
**Mantenedora:** Unieducar Inteligência Educacional Ltda  
**Natureza jurídica:** Sociedade Limitada  
**Índice Geral de Cursos (2021):** -\*  
**Formas de ingresso:** Enem, vestibular, transferência e graduados  
**Fies:** não  
**Prouni:** não  
\* Sem IGC publicado até o fechamento desta edição.





UNINTA  
FORTALEZA  
FACULDADE UNINTA  
FORTALEZA

**Diretor-geral:** Daniel Rontgen de Melo Rodrigues  
**Aniversário:** 4/11  
🏠 Rua Vilebaldo Aguiar, 133 – Cocó – CEP 60192-010 – Fortaleza - CE  
📞 (85) 99110 6262  
✉️ ouvidoria.fortaleza@uninta.com.br  
🌐 www.fortaleza.faculdadeuninta.com.br  
**Mantenedora:** Associação Igreja Adventista Missionária (Aiamis)  
**Natureza jurídica:** Associação Privada  
**Índice Geral de Curso (2021):** - \*  
**Formas de ingresso:** Enem, vestibular, graduados e transferidos  
**Fies:** sim  
**Prouni:** não  
\* Sem IGC publicado até o fechamento desta edição.



UNIRB  
FACULDADE UNIRB

**Diretor:** Carlos Joel Pereira  
**Aniversário:** 12/10  
🏠 Av. João Pessoa, 3884 – Damas – CEP 60425-812 – Fortaleza - CE  
📞 (85) 3392 3860  
✉️ atendimento@unirb.edu.br  
🌐 www.unirb.edu.br  
**Mantenedora:** Universidade Regional Brasileira S/A  
**Natureza jurídica:** Sociedade Anônima Fechada  
**Índice Geral de Cursos (2021):** - \*  
**Formas de ingresso:** Enem, vestibular, transferência e graduados  
**Fies:** sim  
**Prouni:** sim  
\* Sem IGC publicado até o fechamento desta edição.



IDJ  
INSTITUTO DOM JOSÉ DE EDUCAÇÃO E CULTURA

**Presidente:** Luciene Santos Lima  
**Aniversário:** 29/5  
🏠 Av. Heráclito Graça, 400 – Centro – CEP 60140-060 – Fortaleza - CE  
📞 (85) 4012 0708 / 99983 7512  
✉️ contato@idj.com.br  
🌐 www.idj.com.br  
**Mantenedora:** Instituto Dom José de Educação e Cultura  
**Natureza jurídica:** Associação Privada  
**Índice Geral de Cursos (2021):** - \*  
**Formas de ingresso:** vestibular, transferência e graduados  
**Fies:** não  
**Prouni:** não  
\* Sem IGC publicado até o fechamento desta edição.

OUTRAS INSTITUIÇÕES DE ENSINO SUPERIOR EM FORTALEZA

**CENTRO UNIVERSITÁRIO DA GRANDE FORTALEZA (UNIGRANDE)**  
🌐 https://unigrande.edu.br

**FACULDADE CEPEP**  
🌐 www.faculdacepep.com.br

**FACULDADE CIDADE TEOLÓGICA PENTECOSTAL (FCTP)**  
🌐 www.fcidadeteologica.edu.br

**FACULDADE DE CIÊNCIAS HUMANAS DE FORTALEZA (FHCFOR)**  
🌐 www.unice.br

**FACULDADE DE ENSINO E CULTURA DO CEARÁ (FAECE)**  
🌐 www.faece.edu.br

**FACULDADE DE FORTALEZA (FAFOR)**  
🌐 www.fafor.edu.br

**FACULDADE DE TEOLOGIA FORTALEZA (FATEFOR)**  
🌐 www.fatefor.comunidades.net

**FACULDADE EASE BRASIL**  
🌐 www.easebrasil.edu.br

**FACULDADE EVOLUIR**  
🌐 www.faculdadeevoluir.com

**FACULDADES FAMEP UNIDADE FORTALEZA**  
🌐 www.famep.com.br

**FACULDADE LOURENÇO FILHO (FLF/FTLF)**  
🌐 www.linkedin.com/school/faculdadelourencofilho

**FACULDADE UNINTA GRANDE FORTALEZA - GESTÃO E NEGÓCIOS**  
🌐 www.unintagestaoenegocios.com.br

**INSTITUTO DE ENSINO SUPERIOR DE FORTALEZA (IESF)**  
🌐 www.unice.br

INSTITUIÇÕES DE ENSINO SUPERIOR NA REGIÃO METROPOLITANA DE FORTALEZA

CASCADEL



UNIFAMETRO  
FACULDADE UNIFAMETRO  
CASCADEL

**Reitora:** Denise Ferreira Maciel  
**Aniversário:** 29/12  
🏠 Rua João Moreira de Paula, 2601 – Centro – CEP 62850-000 – Cascavel - CE  
📞 (85) 3033 5777  
✉️ queroseraluno@unifametro.edu.br  
🌐 www.unifametro.edu.br  
**Mantenedora:** Empreendimento Educacional Maracanaú Ltda.  
**Natureza jurídica:** Instituição de Ensino Superior Particular em sentido estrito, com fins lucrativos  
**Índice Geral de Cursos (2021):** - \*  
**Formas de ingresso:** Enem, vestibular, transferência e graduados  
**Fies:** sim  
**Prouni:** sim  
\* Sem IGC publicado até o fechamento desta edição.

CAUCAIA



FATENE  
FACULDADE DE TECNOLOGIA DO NORDESTE

**Diretor:** João Alberto Matias Costa  
**Aniversário:** 26/3  
🏠 Rua Coronel Correia, 1119 – Parque Soledade – CEP 61603-005 – Caucaia - CE  
📞 (85) 3299 2844  
✉️ marketing@fatene.edu.br  
🌐 www.fatene.edu.br  
**Mantenedora:** Sociedade Uninordeste de Educação Universitária de Caucaia S/S Ltda.  
**Natureza jurídica:** Sociedade Simples Limitada  
**Índice Geral de Cursos (2021):** 3  
**Formas de ingresso:** Enem, vestibular, transferência e graduados  
**Fies:** sim  
**Prouni:** sim

OUTRAS INSTITUIÇÕES DE ENSINO SUPERIOR EM CAUCAIA\*

**FACULDADE DE TECNOLOGIA E CIÊNCIAS (FTC)**  
🌐 www.uniftec.edu.br/caucaia

\* Instituições de Ensino Superior que não responderam as informações até o fechamento desta edição.

EUSÉBIO



UNICHRISTUS  
FACULDADE CHRISTUS EUSÉBIO

**Diretor:** Estevão Lima de Carvalho Rocha  
**Aniversário:** 5/2  
🏠 Rua Francisco Oliveira Almeida, 1100 – Amador – 61760-000 – Eusébio – CE  
📞 (85) 9119 2568  
✉️ fc@unichristus.edu.br  
🌐 www.unichristus.edu.br  
**Mantenedora:** Instituto para o Desenvolvimento da Educação Ltda.  
**Natureza jurídica:** Sociedade Simples Limitada  
**Índice Geral de Cursos (2021):** - \*  
**Formas de ingresso:** Enem, vestibular, transferência e graduados  
**Fies:** sim  
**Prouni:** sim  
\* Sem IGC publicado até o fechamento desta edição.

GUAIÚBA



FAESDO  
FACULDADE ESCOLA SOBRAL DE OLIVEIRA


**Diretor-geral:** Danilo Sobral de Oliveira  
**Aniversário:** 18/9  
🏠 Rua Joaquim Dias Cunha, 545 – Francisco Rodrigues Ramos – CEP 61890-000 – Guaiúba - CE  
📞 (88) 3181 2605 / 98788 7340  
✉️ faesdo@gmail.com  
🌐 www.faesdo.com.br  
**Mantenedor:** Danilo Sobral de Oliveira Eireli  
**Natureza jurídica:** Empresa Individual de Responsabilidade Limitada (de Natureza Empresária)  
**Índice Geral de Cursos (2021):** - \*  
**Formas de ingresso:** vestibular  
**Fies:** não  
**Prouni:** não  
\* Sem IGC publicado até o fechamento desta edição.

**POLO FORTALEZA – CENTRO**  
**Responsável:** Danilo Sobral de Oliveira  
🏠 Rua Pinto Madeira, 519 – Centro – CEP 60150-000 – Fortaleza - CE  
📞 (85) 3181 2605 / 99788 7340

**POLO FORTALEZA – JOÃO XXIII**  
**Responsável:** Francisco Valdemy Aciões Guedes  
🏠 Rua Boa Vista, 901 – João XXIII – CEP 60525-555 – Fortaleza - CE  
📞 (85) 3290 6137 / 99419 7936

**POLO FORTALEZA – ALDEOTA**  
**Responsável:** Alexandre Henrique Santos Costa  
🏠 Rua Barão de Aracati, 2135 – sala 304 – Joaquim Távor – CEP 60175-410 – Fortaleza - CE  
📞 (85) 99929 5726





HORIZONTE



FMH  
FACULDADE  
METROPOLITANA  
DE HORIZONTE

**Diretor:** Rafael Benevides Dias  
**Aniversário:** 21/6  
📍 Rua Ciro Bilhar, 1205 – Centro  
– CEP 62880-000 – Horizonte - CE  
☎ (85) 3336 1265 / 99130 8041  
✉ contato@fmh-ce.com.br  
🌐 www.fmh-ce.com.br  
**Mantenedora:** Centro de Ensino Superior e Capacitação Ltda. - EPP  
**Natureza jurídica:** Sociedade Empresária Limitada  
**Índice Geral de Cursos (2021):** 3  
**Formas de ingresso:** Enem, vestibular, transferência e graduados  
**Fies:** sim  
**Prouni:** não

OUTRAS INSTITUIÇÕES  
DE ENSINO SUPERIOR  
EM HORIZONTE\*

**FACULDADE DE TECNOLOGIA  
DE HORIZONTE (FATHOR)**  
🌐 www.fathor.edu.br

MARACANAÚ



UNIFAMETRO  
FACULDADE  
UNIFAMETRO  
MARACANAÚ

**Diretora:** Denise Ferreira Maciel  
**Aniversário:** 29/12  
📍 Rodovia Senador Almir Pinto  
– CE-065, 8885 – Jaçanaú – CEP  
61915-000 – Maracanaú - CE  
☎ (85) 3033 5749  
✉ queroseraluno@unifametro.edu.br  
🌐 www.unifametro.edu.br  
**Mantenedora:** Empreendimento Educacional Maracanaú Ltda.  
**Natureza jurídica:** Instituição de Ensino Superior Particular em sentido estrito, com fins lucrativos  
**Índice Geral de Cursos (2021):** 4  
**Formas de ingresso:** Enem, vestibular, transferência e graduados  
**Fies:** sim  
**Prouni:** sim



UNINASSAU  
FACULDADE  
UNINASSAU  
MARACANAÚ

**Diretora:** Maria do Socorro Vidal  
**Aniversário:** 9/10  
📍 Av. I, 101 – Jereissati I –  
CEP 61900-410 – Maracanaú - CE  
☎ (81) 98273 8855  
✉ direcao.maracanau@uninassau.edu.br  
🌐 www.uninassau.edu.br  
**Mantenedora:** Ser Educacional S/A  
**Natureza jurídica:** Sociedade Anônima Fechada  
**Índice Geral de Cursos (2021):** -  
**Formas de ingresso:** Enem, vestibular, transferência e graduados  
**Fies:** sim  
**Prouni:** sim  
\* Sem IGC publicado até o fechamento desta edição.

OUTRAS INSTITUIÇÕES  
DE ENSINO SUPERIOR  
EM MARACANAÚ\*

**FACULDADE CESMA DE  
MARACANAÚ (FACESMA)**  
🌐 www.facesma.com.br

PACAJUS



FEP  
FACULDADE DE  
ENSINO PORTAL

**Diretor:** José Luís Eduardo Pinto Figueiredo  
**Aniversário:** 30/3  
📍 Rodovia BR-116 – km 54  
– Zona Rural – CEP 62870-000 – Pacajus - CE  
☎ (85) 3348 0120  
✉ secretaria.academica@fep.edu.br  
🌐 www.fep.edu.br  
**Mantenedora:** Instituto de Educação Portal (IEP)  
**Natureza jurídica:** Associação Privada  
**Índice Geral de Cursos (2021):** -  
**Formas de ingresso:** Enem, vestibular, transferência e graduados  
**Fies:** não  
**Prouni:** não  
\* Sem IGC publicado até o fechamento desta edição.

INSTITUIÇÕES DE ENSINO SUPERIOR NO INTERIOR

ALTO SANTO



FRJ  
FACULDADE REGIONAL  
JAGUARIBANA

**Diretor:** Cleison Luis Rabelo  
**Aniversário:** 11/10  
📍 Rua Joaquim de Paula Nogueira, 501 – Centro – CEP 62970-000 – Alto Santo - CE  
☎ (88) 99932 6739 / (85) 99652 7614  
✉ frj@frjaltosanto.edu.br  
www.frjaltosanto.edu.br  
**Mantenedora:** Instituto Teológico Padre Giuliano (Itepagi)  
**Natureza jurídica:** Associação Privada  
**Índice Geral de Cursos (2021):** 3  
**Formas de ingresso:** Enem, vestibular e transferência  
**Fies:** sim  
**Prouni:** sim

ARACATI



UNIJAGUARIBE  
CENTRO  
UNIVERSITÁRIO DO  
VALE DO JAGUARIBE

**Reitor:** Antônio Henrique Dummar Antero  
**Aniversário:** 5/2  
📍 Rodovia CE-040 – km 138 – Aeroporto – CEP 62800-000 – Aracati - CE  
☎ (88) 99678 0027  
✉ comunicacao@fvj.br / antonio. antero@fvj.br  
🌐 www.fvj.br  
**Mantenedora:** União de Educação e Cultura Vale do Jaguaribe Ltda.  
**Natureza jurídica:** Sociedade Empresária Limitada  
**Índice Geral de Cursos (2021):** 3\*  
**Formas de ingresso:** Enem, vestibular, vestibular programado, transferência e graduados  
**Fies:** sim  
**Prouni:** sim  
\* Válido para o ano de referência, quando a instituição se credenciava como Faculdade do Vale do Jaguaribe, posteriormente tendo mudando a classificação para Centro Universitário.



PITÁGORAS  
ARACATI  
FACULDADE  
PITÁGORAS DE  
ARACATI

**Diretor:** Paulo Andrey Pinheiro Paiva  
**Aniversário:** 6/4  
📍 Rua Coronel Pompeu, 1049 – Centro – CEP 72800-000 – Aracati - CE  
☎ (88) 99201 7624  
✉ paulo.paiva@parceiro-kroton.com.br  
🌐 www.pitagoras.com.br  
**Mantenedora:** Sistema Pitágoras de Educação Superior  
**Natureza jurídica:** Empresa Privada com Fins Lucrativos  
**Índice Geral de Cursos (2021):** -  
**Formas de ingresso:** Enem, vestibular e portador de diploma  
**Fies:** não  
**Prouni:** sim  
\* Sem IGC publicado até o fechamento desta edição.



BATURITÉ



FMB  
FACULDADE DO  
MACIÇO DE BATURITÉ

**Diretor-geral:** Edilson Silva Castro  
**Aniversário:** 9/3  
📍 Av. Dr. Clóvis Amora Vasconcelos, 497 – Sanharão – CEP 62760-000 – Baturité - CE  
☎ (85) 3347 2774  
✉ direcao@adm.faculadefmb.edu.br  
🌐 www.faculadefmb.edu.br  
**Mantenedora:** Instituto de Ensino Superior Teológico Cristão (lestec)  
**Natureza jurídica:** Sociedade Empresária Limitada  
**Índice Geral de Cursos (2021):** 3  
**Formas de ingresso:** Enem, vestibular, 2ª graduação, transferência e graduados  
**Fies:** sim  
**Prouni:** não

CAMOCIM



FAGEO  
FACULDADE GEORGINA

**Diretor:** Anderson Costa dos Santos  
**Aniversário:** 18/10  
📍 Rua Independência, 412 – Centro – CEP 62400-000 – Camocim - CE  
☎ (88) 99470 2502  
✉ anderson@fageo.net.br  
🌐 www.fageo.edu.br  
**Mantenedora:** Centro de Ensino São Judas Tadeu  
**Natureza jurídica:** Privada com fins lucrativos  
**Índice Geral de Cursos (2021):** - \*  
**Formas de ingresso:** Enem, vestibular, transferência, graduados.  
**Fies:** sim  
**Prouni:** não  
\* Sem IGC publicado até o fechamento desta edição.

CANINDÉ



IDOMED  
INSTITUTO DE  
EDUCAÇÃO MÉDICA

**Diretora:** Iael Cristina da Silva Pacheco Marinheiro  
**Aniversário:** 12/11  
📍 Rodovia Presidente Juscelino Kubitschek – BR 020, KM 306 – Alto Guaramiranga – Canindé - CE  
☎ (85) 2180 7901  
✉ caninde.medicina@estacio.br  
🌐 www.idomed.com.br  
**Mantenedora:** Unisaoluis Educacional Ltda.  
**Natureza jurídica:** Sociedade Empresária Limitada  
**Índice Geral de Cursos (2021):** - \*  
**Formas de ingresso:** Enem, vestibular, transferência, graduados e edital de bolsistas  
**Fies:** sim  
**Prouni:** sim  
\* Sem IGC publicado até o fechamento desta edição.

OUTRAS INSTITUIÇÕES  
DE ENSINO SUPERIOR  
EM CANINDÉ\*

**FACULDADE PITÁGORAS  
UNOPAR DE CANINDÉ**  
🌐 www.unopar.com.br

\* Instituições de Ensino Superior que não responderam as informações até o fechamento desta edição.

CRATEÚS



FPO  
FACULDADE PRINCESA  
DO OESTE

**Diretora-geral:** Maria da Piedade Burgos de Macêdo Alves  
**Aniversário:** 7/1  
📍 Rua Zacarias Carlos de Melo, 1000 – São Vicente – CEP 63700-190 – Crateús - CE  
☎ (88) 3691 2842 / 99613 7730  
✉ secretaria@fpo.edu.br / aristides.araujo@fpo.edu.br  
🌐 www.fpo.edu.br  
**Mantenedora:** Sales Burgos Consultoria e Serviços Educacionais Ltda. - ME  
**Natureza jurídica:** Sociedade Empresária Limitada  
**Índice Geral de Cursos (2021):** 3  
**Formas de ingresso:** Enem, vestibular, transferência e graduados  
**Fies:** sim  
**Prouni:** sim

OUTRAS INSTITUIÇÕES  
DE ENSINO SUPERIOR  
EM CRATEÚS\*

**FACULDADE PRIMEIRO  
DE JANEIRO (FPJ)**  
🌐 -

\* Instituições de Ensino Superior que não responderam as informações até o fechamento desta edição.

CRATO



FBC  
FACULDADE BATISTA  
DO CARIRI

**Diretor:** Almir Marcolino Tavares  
**Aniversário:** 19/7  
📍 Rua Aminadab Arruda Campos, 102 – CEP 63132-024 – Crato-CE  
☎ (88) 3523 1643  
✉ coordenacao@faculdebatisacariri.edu.br  
www.faculdebatisacariri.edu.br  
**Mantenedor:** Seminário Batista do Cariri  
**Natureza jurídica:** Entidade Privada sem fins lucrativos  
**Índice Geral de Cursos (2021):** 3  
**Formas de ingresso:** Vestibular  
**Fies:** não  
**Prouni:** não



FASC  
FACULDADE SÃO  
FRANCISCO DO CEARÁ

**Diretora:** Vera Lúcia Soares de Oliveira Claudino  
**Aniversário:** 10/6  
📍 Rua Dom Quintino, 863 - Centro - CEP 63100-070 - Crato - CE  
☎ (88) 2178 8586  
✉ secretariageralcrato@fsf.edu.br  
**Mantenedor:** Vera Claudino Educação Superior ME  
**Natureza jurídica:** Sociedade empresária limitada  
**Índice Geral de Cursos (2021):** 2  
**Formas de ingresso:** Enem, vestibular, transferência e graduados  
**Fies:** sim  
**Prouni:** sim

OUTRAS INSTITUIÇÕES DE  
ENSINO SUPERIOR NO CRATO\*

**FACULDADE METROPOLITANA  
DO CARIRI (FAMEC)**  
🌐 www.famec.nossafaculdade.com.br  
\* Instituições de Ensino Superior que não retornaram com as informações até o fechamento desta edição.

ICÓ



UNIVS  
CENTRO  
UNIVERSITÁRIO  
VALE DO SALGADO

**Reitor:** Jaime Romero de Souza  
**Aniversário:** 13/12  
📍 Rua Monsenhor Frota, 609 – Centro – CEP 63430-000 – Icó - CE  
☎ (88) 3561 9200  
✉ comunicacao@univs.edu.br  
🌐 www.univs.edu.br  
**Mantenedora:** TCC Educação, Ciência e Cultura Ltda.  
**Natureza jurídica:** Sociedade Empresária Limitada  
**Índice Geral de Cursos (2021):** 4  
**Formas de ingresso:** Enem, vestibular, transferência e graduados  
**Fies:** sim  
**Prouni:** sim

IGUATU



FASC  
FACULDADE SÃO  
FRANCISCO DO CEARÁ

**Reitora:** Vera Lúcia Soares de Oliveira Claudino  
**Aniversário:** 10/7  
**Diretor Acadêmico:** José Roberto Duarte  
**Aniversário:** 19/3  
📍 Rua Dom Quintino, 73 - São Sebastião - CEP 63500-000 - Iguatu - CE  
☎ (88) 3581-5611  
✉ facultadesaofranciscodoceara@gmail.com  
🌐 www.ceara.fsf.edu.br  
**Mantenedor:** Vera Claudino Ensino Superior LTDA - ME  
**Natureza jurídica:** Sociedade Empresarial Limitada  
**Índice Geral de Cursos (2021):** 2  
**Formas de ingresso:** Enem, vestibular, transferência e graduados  
**Fies:** sim  
**Prouni:** sim

A lista completa de cursos está disponível em www.anuariodoceara.com.br

OUTRAS INSTITUIÇÕES  
DE ENSINO SUPERIOR  
EM IGUATU\*

**FACULDADES INTEGRADAS  
DO CEARÁ (UNIFIC)**  
🌐 www.unific.edu.br

**FACULDADE CENTRO  
SUL (FACS)**  
🌐 instagram.com/faculdadecentrosul/

\* Instituições de Ensino Superior que não responderam as informações até o fechamento desta edição.





FACULDADES  
FAEDI  
FACULDADE EDUCAR  
DA IBIAPABA E  
FACULDADE DE  
EDUCAÇÃO DA  
IBIAPABA

**Diretora:** Maria Socorro Rodrigues Araújo  
**Aniversário:** 21/6  
📍 Rodovia CE-187 – km 231 – Mina – CEP 62250-000 – Ipu - CE  
☎ (88) 99698 7220  
✉ direcaogeral@faedi.edu.br  
🌐 www.faedi.edu.br  
**Mantenedora:** Centro de Formação Universe Eirelli - ME  
**Natureza jurídica:** Empresa Individual de Responsabilidade Limitada  
**Índice Geral de Cursos (2021):** - \*  
**Formas de ingresso:** Enem, vestibular, vestibular programado, transferência e graduados  
**Fies:** sim  
**Prouni:** sim  
\* Sem IGC publicado até o fechamento desta edição.

UNILEÃO  
CENTRO  
UNIVERSITÁRIO  
DOUTOR LEÃO  
SAMPAIO

**Reitor:** Jaime Romero de Souza  
**Aniversário:** 13/12  
✉ faleconosco@leaosampaio.edu.br  
🌐 www.unileao.edu.br  
**Mantenedora:** Instituto Leão Sampaio de Ensino Universitário Ltda.  
**Natureza jurídica:** Sociedade Empresária Limitada  
**Índice Geral de Cursos (2021):** 4  
**Formas de ingresso:** Enem, vestibular, transferência e graduados  
**Fies:** sim  
**Prouni:** sim

**UNIDADE CRAJUBAR**  
📍 Av. Padre Cícero, 2830 – Triângulo – CEP 63022-115 – Juazeiro do Norte - CE  
☎ (88) 2101 1000

**UNIDADE SAÚDE**  
📍 Av. Leão Sampaio – km 3 – Lagoa Seca – CEP 63040-005 – Juazeiro do Norte - CE  
☎ (88) 2101 1052

**UNIDADE LAGOA SECA**  
📍 Av. Maria Letícia Leite Pereira, s/n – Lagoa Seca – CEP 63040-405 – Juazeiro do Norte - CE  
☎ (88) 2101 1046



UNIFAP  
CENTRO  
UNIVERSITÁRIO  
PARAÍSO

**Reitor:** João Luís Alexandre Fiúsa  
**Aniversário:** 28/3  
📍 Rua Conceição, 1228 – São Miguel – CEP 63010-465 – Juazeiro do Norte - CE  
☎ (88) 3512 3299  
✉ fap@fapce.edu.br  
🌐 www.unifapce.edu.br  
**Mantenedora:** Fiúsa Educacional S/S Ltda. - EPP  
**Natureza jurídica:** Sociedade Simples Limitada  
**Índice Geral de Cursos (2021):** 4  
**Formas de ingresso:** Enem, vestibular, transferência e graduados  
**Fies:** sim  
**Prouni:** sim



CECAPE  
FACULDADE DE  
ODONTOLOGIA  
CECAPE

**Diretor:** John Eversong Lucena de Vasconcelos  
**Aniversário:** 5/9  
📍 Av. Padre Cícero, 3917 – São José – CEP 63024-015 – Juazeiro do Norte - CE  
☎ (88) 3512 1590 / 99957 0023  
✉ roberto.lacerda@faculdadececape.edu.br  
🌐 www.faculdadececape.edu.br  
**Mantenedora:** Faculdade Cecape Ltda.  
**Natureza jurídica:** Sociedade Empresária Limitada.  
**Índice Geral de Cursos (2021):** - \*  
**Formas de ingresso:** Enem, vestibular, vestibular agendado, transferência e graduados.  
**Fies:** sim  
**Prouni:** sim  
\* Sem IGC publicado até o fechamento desta edição.



FATEC CARIRI  
FACULDADE DE  
TECNOLOGIA CENTEC

**Diretor:** Cícero Emerson Lacerda de Sousa  
**Aniversário:** 7/12  
📍 Rua Amália Xavier de Oliveira, s/n – Triângulo – CEP 63040-000 – Juazeiro do Norte - CE  
☎ (88) 3566 4048 / 3566 4053  
✉ fatec\_cariri@centec.org.br  
**Mantenedora:** Instituto Centro de Ensino Tecnológico (Centec)  
**Natureza jurídica:** Associação Privada Sem Fins Lucrativos de Interesse Público  
**Índice Geral de Cursos (2021):** - \*  
**Formas de ingresso:** vestibular  
**Fies:** não  
**Prouni:** não  
\* Sem IGC publicado até o fechamento desta edição.



ESTÁCIO  
FACULDADE ESTÁCIO  
DE JUAZEIRO  
DO NORTE

**Diretor-geral:** Rodrigo Otávio Ferreira Lira  
**Aniversário:** 21/10  
📍 Av. Tenente Raimundo Rocha, 515 – Cidade Universitária – CEP 63040-360 – Juazeiro do Norte - CE  
☎ (88) 3572 7800  
✉ rodrigo.lira@estacio.br  
🌐 www.estacio.br  
**Mantenedora:** Irep - Sociedade de Ensino Superior, Médio e Fundamental Ltda.  
**Natureza jurídica:** Sociedade Empresária Limitada  
**Índice Geral de Cursos (2021):** 3  
**Formas de ingresso:** Enem, vestibular, transferência e graduados  
**Fies:** sim  
**Prouni:** sim

**IDOMED JUAZEIRO DO NORTE (INSTITUTO DE EDUCAÇÃO MÉDICA)**  
**Diretora-geral de Medicina:** Cícera Janielly de Matos Cassiano Pinheiro  
📍 Av. Tenente Raimundo Rocha, 515 – Cidade Universitária – CEP 63040-360 – Juazeiro do Norte - CE  
☎ (88) 3572 7800  
✉ cicera.cassiano@estacio.br



FACULDADE  
PITÁGORAS  
UNOPAR DE  
JUAZEIRO  
DO NORTE

**Diretor:** Cícero Flavio Carvalho de Andrade  
**Aniversário:** 8/1  
📍 Rua do Seminário, 515 – Centro – CEP 63010-145 – Juazeiro do Norte - CE  
☎ (88) 3511 6000 / 99313 5295 / 99313 5271 / 99990 0636  
✉ ciceroflavio@gmail.com / unoparjuazeiro@gmail.com  
🌐 www.unopar.com.br  
**Mantenedora:** Formação e Apoio Educacional do Cariri Ltda. (Faec)  
**Natureza jurídica:** Sociedade Empresária Limitada  
**Índice Geral de Cursos (2021):** - \*  
**Formas de ingresso:** Enem, vestibular, transferência e graduados  
**Fies:** sim  
**Prouni:** sim  
\* Sem IGC publicado até o fechamento desta edição.

A lista completa de cursos está disponível em [www.anuariodoceara.com.br](http://www.anuariodoceara.com.br)

OUTRAS INSTITUIÇÕES  
DE ENSINO SUPERIOR EM  
JUAZEIRO DO NORTE\*

**CENTRO UNIVERSITÁRIO DE JUAZEIRO DO NORTE (UNIJUAZEIRO)**  
🌐 www.unijuazeiro.edu.br

\* Instituições de Ensino Superior que não responderam as informações até o fechamento desta edição.



FACULDADE  
VIDAL

**Diretora:** Débora Vidal Freitas Leitão  
**Aniversário:** 20/10  
📍 Rua Coronel Antônio Joaquim, 1759 – Centro – CEP 62930-000 – Limoeiro do Norte - CE  
☎ (88) 3423 6090  
✉ direcaogeral@favili.com.br  
🌐 www.favili.com.br  
**Mantenedora:** Instituto Jaguaribano de Ensino Ltda. - ME  
**Natureza jurídica:** Sociedade Simples Limitada  
**Índice Geral de Cursos (2021):** - \*  
**Formas de ingresso:** Enem, vestibular, transferência e graduados  
**Fies:** sim  
**Prouni:** sim  
\* Sem IGC publicado até o fechamento desta edição.





FASEC  
FACULDADE DO  
SERTÃO CENTRAL

**Diretor:** Francisco Roneuto de Lima  
**Aniversário:** 6/3  
📍 Rodovia BR-226 – km 67 – Centro – CEP 63635-000 – Milhã - CE  
☎ (88) 3529 1586  
✉ contato@fasec.com.br  
🌐 www.fasec.com.br  
**Mantenedora:** União Estudantil do Sertão Central (Unesc) Ltda.  
**Natureza jurídica:** Sociedade Empresária Limitada  
**Índice Geral de Cursos (2021):** - \*  
**Formas de ingresso:** Enem, vestibular, vestibular programado e transferência  
**Fies:** não  
**Prouni:** não  
\* Sem IGC publicado até o fechamento desta edição.



UNICATÓLICA  
CENTRO  
UNIVERSITÁRIO  
CATÓLICA DE QUIXADÁ

**Reitor:** Marcos James Chaves Bessa  
**Aniversário:** 21/1  
📍 Rua Juvêncio Alves de Oliveira, 660 – Centro – CEP 63900-257 – Quixadá - CE  
☎ (88) 3412 6700  
✉ marketing@unicatolicaquixada.edu.br  
🌐 www.unicatolicaquixada.edu.br  
**Mantenedora:** Associação Educacional e Cultural de Quixadá  
**Natureza jurídica:** Associação Privada  
**Índice Geral de Cursos (2021):** 4  
**Fies:** sim  
**Prouni:** sim  
**Bolsas Filantrópicas:** sim



CISNE  
CISNE FACULDADE  
DE QUIXADÁ

**Diretor-geral:** Ciro Gomes Magalhães  
**Aniversário:** 23/10  
📍 Av. Doutor Antônio Moreira Magalhães, 457 – Jardim dos Monólitos – CEP 63909-150 – Quixadá - CE  
☎ (88) 3412 3088  
✉ contato@faculadecisne.edu.br  
🌐 www.faculadecisne.edu.br  
**Mantenedora:** Instituto Educacional e Tecnológico de Quixadá Ltda.  
**Natureza jurídica:** Sociedade Empresária Limitada  
**Índice Geral de Cursos (2021):** 3  
**Formas de ingresso:** Enem e vestibular  
**Fies:** sim  
**Prouni:** sim



FADAT  
FACULDADE DOM  
ADELIO TOMASIN

**Diretor:** José Nilson Ferreira Gomes Filho  
**Aniversário:** 11/11  
📍 Av. Plácido Castelo, 4773 – São João – CEP 63900-403 – Quixadá - CE  
☎ (88) 88 99377 3809  
✉ contato@fadat.edu.br  
🌐 www.fadat.edu.br  
**Mantenedora:** Instituto Educacional e de Desenvolvimento Profissional São João Paulo II Ltda.  
**Natureza jurídica:** Sociedade Empresária Limitada  
**Índice Geral de Cursos (2021):** - \*  
**Formas de ingresso:** Enem, vestibular programado, transferência e graduados  
**Fies:** sim  
**Prouni:** sim  
**Bolsas Filantrópicas:** sim  
\* Sem IGC publicado até o fechamento desta edição.



FATEC SERTÃO  
CENTRAL  
FACULDADE DE  
TECNOLOGIA CENTEC

**Diretor:** Francisco Jardel Rodrigues da Paixão  
**Aniversário:** 26/1  
📍 Av. Geraldo Bizarria de Carvalho – km 2 – Vila Betânia – CEP 63800-000 – Quixeramobim - CE  
☎ (88) 99651-0040  
✉ fatec\_sertaocentral@centec.org.br  
**Mantenedora:** Instituto Centro de Ensino Tecnológico  
**Natureza jurídica:** Associação Privada  
**Índice Geral de Cursos (2021):** 3  
**Formas de ingresso:** vestibular  
**Fies:** não  
**Prouni:** não



UNIQ  
FACULDADE DE  
QUIXERAMOBIM

**Diretora:** Aluizia Costa de Luna Freire Rocha  
**Aniversário:** 13/1  
📍 Av. Doutor Joaquim Fernandes, 661 – Centro – CEP 63800-000 – Quixeramobim - CE  
☎ (88) 3441 0011  
✉ academico@uniq.edu.br  
🌐 www.uniq.edu.br  
**Mantenedora:** Instituto Educacional Integrado Ltda.  
**Natureza jurídica:** Sociedade Empresária Limitada  
**Índice Geral de Cursos (2021):** 2  
**Formas de ingresso:** Enem, vestibular, transferência e graduados.  
**Fies:** sim  
**Prouni:** sim



FACULDADE  
UNOPAR DE  
QUIXERAMO-  
BIM

**Diretor:** José Alexandre Alves Nogueira  
**Aniversário:** 1º/6  
📍 Rua Dr. Monteiro Filho, 130 – Centro – CEP 63800-000 – Quixeramobim - CE  
☎ (88) 9600 0002  
✉ alexandre@colegiosenso.com.br  
🌐 www.vestibulares.com.br/unopar  
**Mantenedora:** Editora e Distribuidora Educacional S/A  
**Natureza jurídica:** Sociedade Anônima Fechada  
**Índice Geral de Cursos (2021):** - \*  
**Formas de ingresso:** Enem, vestibular, transferência e graduados.  
**Fies:** sim  
**Prouni:** sim  
\* Sem IGC publicado até o fechamento desta edição.



UNINTA  
CENTRO  
UNIVERSITÁRIO INTA

**Reitor:** Daniel Rontgen Melo Rodrigues  
**Aniversário:** 4/11  
📍 Rua Antônio Rodrigues Magalhães, 359 – Dom Expedito Lopes – CEP 62050-100 – Sobral - CE  
☎ (88) 3112 3500  
✉ prodi@uninta.edu.br  
🌐 www.uninta.edu.br  
**Mantenedora:** Associação Igreja Adventista Missionária (Aiamis)  
**Natureza jurídica:** Associação Privada  
**Índice Geral de Cursos (2021):** 3  
**Formas de ingresso:** Enem, vestibular, transferência e graduados  
**Fies:** sim  
**Prouni:** não  
  
**CAMPUS ITAPIPOCA**  
📍 Av. Anastácio Braga, 5700 – Urbano Teixeira Barbosa – CEP 62500-000 – Itapipoca - CE  
☎ (88) 3112 3500  
✉ ouvidoria@uninta.edu.br  
🌐 www.uninta.edu.br/site/itapipoca





## F5 FACULDADE 05 DE JULHO

**Diretor-geral:** Daniel Rontgen  
Melo Rodrigues  
**Vice-diretora:** Nayara Machado  
Melo Ponte  
📍 Estrada do Jordão – km 2 –  
CEP 62010-970 – Sobral - CE  
☎ (88) 99851 7777  
✉ ouvidoria@faculdadef5.com.br  
🌐 www.faculdadef5.com.br  
**Mantenedora:** Associação Igreja  
Adventista Missionária (Aiamis)  
**Natureza jurídica:**  
Associação Privada  
**Índice Geral de Cursos (2021):** - \*  
**Formas de ingresso:** Enem,  
vestibular, transferência  
e graduados  
**Fies:** sim  
**Prouni:** não  
\* Sem IGC publicado até o fechamento  
desta edição.



## ANHANGUERA SOBRAL FACULDADE ANHANGUERA DE SOBRAL

**Diretora:** Cilmar de Oliveira  
Barreto Langer  
**Aniversário:** 28/4  
📍 Av. Monsenhor José Aloísio  
Pinto, 300 – subsolo – Sobral  
Shopping – Dom Expedito –  
CEP 62050-255 – Sobral - CE  
☎ (88) 3677 9800  
✉ cilmar.langer@anhanguera.  
com.br  
🌐 www.anhanguera.com/  
unidades  
**Mantenedora:** Editora e  
Distribuidora Educacional  
**Natureza jurídica:**  
Sociedade Anônima de  
Responsabilidade Limitada  
**Índice Geral de Cursos (2021):** - \*  
**Formas de ingresso:** Enem,  
vestibular e graduados  
**Fies:** sim  
**Prouni:** sim  
\* Sem IGC publicado até o fechamento  
desta edição.



## FASOL FACULDADE DE SOBRAL (FASOL)

**Diretor:** Francisco Sávio Ponte  
**Aniversário:** 4/11  
📍 Av. Humberto Mendonça  
Lopes, 350 – Domingos Olímpio –  
CEP 62022-304 – Sobral - CE  
☎ (88) 993164118  
✉ faculdadesobral@gmail.com  
🌐 faculdadesasol.com  
**Mantenedora:** Instituto de  
Educação Superior do Vale  
do Acaraú  
**Natureza jurídica:** Sociedade  
Empresária Limitada  
**Índice Geral de Cursos (2021):** - \*  
**Formas de ingresso:** Enem,  
vestibular, transferência  
e graduados  
**Fies:** sim  
**Prouni:** não  
\* Sem IGC publicado até o fechamento  
desta edição.



## FLF FACULDADE LUCIANO FEIJÃO

**Diretora:** Isabel de Aguiar Pontes  
**Aniversário:** 4/5  
📍 Rua José Lopes Ponte, 400 –  
Dom Expedito – CEP 62050-215  
– Sobral - CE  
☎ (88) 3112 1001  
✉ comunicacaooff@gmail.com  
🌐 www.flucianofejao.com.br  
**Mantenedora:** Centro Social  
Clodoveu Arruda  
**Natureza jurídica:**  
Associação Privada  
**Índice Geral de Cursos (2021):** 3  
**Formas de ingresso:** Enem,  
vestibular, vestibular programado,  
transferência e graduados  
**Fies:** sim  
**Prouni:** não



## UNINASSAU FACULDADE UNINASSAU SOBRAL

**Diretor:** Yuri Ravell Nobre Costa  
**Aniversário:** 15/12  
📍 Rua da Moeda, 99 – Dom  
Expedito – CEP 62050-241 –  
Sobral - CE  
☎ (81) 98988 0000  
✉ direcao.sobral@  
mauriciodenassau.edu.br  
🌐 www.uninassau.edu.br  
**Mantenedora:** Ser Educacional  
S/A  
**Natureza jurídica:** Sociedade  
Anônima Fechada  
**Índice Geral de Cursos (2021):** - \*  
**Formas de ingresso:** Enem,  
vestibular, transferência e  
portador de diploma  
**Fies:** sim  
**Prouni:** sim  
\* Sem IGC publicado até o fechamento  
desta edição.

### TIANGUÁ



## FIED FACULDADE IEDUCARE

**Diretor:** Daniel Rontgen  
Melo Rodrigues  
**Aniversário:** 4/11  
📍 Campus CCHC (sede) - Rua  
Conselheiro João Lourenço,  
406 – Centro – CEP 62320-000  
– Tianguá - CE / *Campus* CCS -  
Shopping Ibiapaba - Rua Zeca  
Teles de Menezes, 200 - Centro  
- Tianguá-CE / *Campus* CRJ - Rua  
Cirílo Coelho Moita, 529-605 -  
Dom Timóteo - Tianguá-CE  
☎ (88) 99202 5589  
✉ secretaria@fied.edu.br  
🌐 www.fied.edu.br  
**Mantenedora:** Associação Igreja  
Adventista Missionária (Aiamis)  
**Natureza jurídica:**  
Associação Privada  
**Índice Geral de Cursos (2021):** 3  
**Formas de ingresso:** Enem,  
vestibular, transferência  
e graduados  
**Fies:** sim  
**Prouni:** não



## UNINTA FACULDADE UNINTA TIANGUÁ

**Diretor:** Daniel Rontgen  
Melo Rodrigues  
**Aniversário:** 4/11  
📍 Rua Conselheiro João  
Lourenço, 406 – Centro – CEP  
62320-000 – Tianguá - Ce  
☎ (88) 99202 5589  
✉ ouvidoria@faculdadeuninta.  
edu.br  
🌐 www.tiangua.faculdadeuninta.  
com.br  
**Mantenedora:** Associação Igreja  
Adventista Missionária (Aiamis)  
**Natureza jurídica:**  
Associação Privada  
**Índice Geral de Cursos (2021):** - \*  
**Formas de ingresso:** Enem,  
vestibular, transferidos  
e graduados  
**Fies:** não  
**Prouni:** não  
\* Sem IGC publicado até o fechamento  
desta edição.



## FVS FACULDADE VIASAPIENS

**Diretor:** Antônio Carlos  
Aguiar Dias  
**Aniversário:** 4/9  
📍 Av. Prefeito Jacques Nunes,  
1739 – Centro – CEP 62320-000 –  
Tianguá - CE  
☎ (88) 99971 9000  
✉ contato@faculdeviasapiens.  
com.br  
🌐 www.faculdeviasapiens.  
com.br  
**Mantenedora:** Instituto  
Audy Azevedo  
**Natureza jurídica:**  
Associação Privada  
**Índice Geral de Cursos (2021):** - \*  
**Formas de ingresso:** Enem,  
vestibular, transferência  
e graduados  
**Fies:** sim  
**Prouni:** sim  
\* Sem IGC publicado até o fechamento  
desta edição.

### OUTRAS INSTITUIÇÕES PRESENCIAIS DE ENSINO SUPERIOR NO INTERIOR\*

**CROATÁ**  
**Faculdade M-Educar (Famed)\***  
🌐 www.famed.net.br  
\* A Instituição de Ensino Superior  
preferiu não fornecer as informações  
solicitadas.

**ITAPIPOCA**  
**Faculdade de Tecnologia e  
Ciência (FTC Itapipoca)**  
🌐 -

**PARAMBU**  
**Faculdades FAMEP**  
**Unidade Parambu**  
🌐 www.famep.com.br

**SANTA QUITÉRIA**  
**Faculdade Itataia (Facit)**  
🌐 www.faculdadeitataia.com.br

**TIANGUÁ\***  
**Faculdade Ibiapaba (Facibi)**  
🌐 www.faculdeibiapaba.edu.  
br  
**Faculdade Tecnológica**  
**Anthropos (Fatan)**  
🌐 -  
\* Instituições de Ensino Superior que  
não responderam as informações até o  
fechamento desta edição.



Acesse o  
glossário dos  
termos  
relacionados aos  
cursos superiores





# 11

## CEARÁ DA CULTURA

Os teatros, os cinemas e os museus do Ceará são catalogados neste capítulo, o qual também traz todos os bens tombados por União, Estado e municípios. Uma novidade desta edição está na atualização da lista de Tesouros Vivos cearenses. Os 25 novos mestres da Cultura, dois grupos e uma coletividade foram diplomados. É a manutenção dos saberes tradicionais para as novas gerações. A relação dos bispos da Igreja Católica se mantém na edição, mas o leitor pode conferir, em QR Code, a estreia do Guia Inter-religioso do *Anuário*, com mapeamento de igrejas evangélicas por tradição e demais religiões.



# Guia Rápido

## CEARÁ DA CULTURA



22

Bens tombados pelo  
Iphan no Estado

8

Bens registrados  
pela União  
no Estado

21

Equipamentos  
culturais  
mantidos  
pela Secult-CE  
no Estado

2

Bens em  
processo de  
finalização de  
tombamento  
pelo Estado

45

Bens  
tombados  
pelo Estado

32

Bens  
tombados  
pela Prefeitura  
de Fortaleza

51

Bens em processo  
de tombamento  
provisório pela  
Prefeitura de Fortaleza

2

Bens considerados  
de relevante  
interesse cultural  
pela Prefeitura  
de Fortaleza

5

Bens registrados  
em caráter  
definitivo pela  
Prefeitura de  
Fortaleza

13

Equipamentos  
culturais mantidos  
pela Secultfor



196

Bibliotecas



182

Museus



108

Teatros

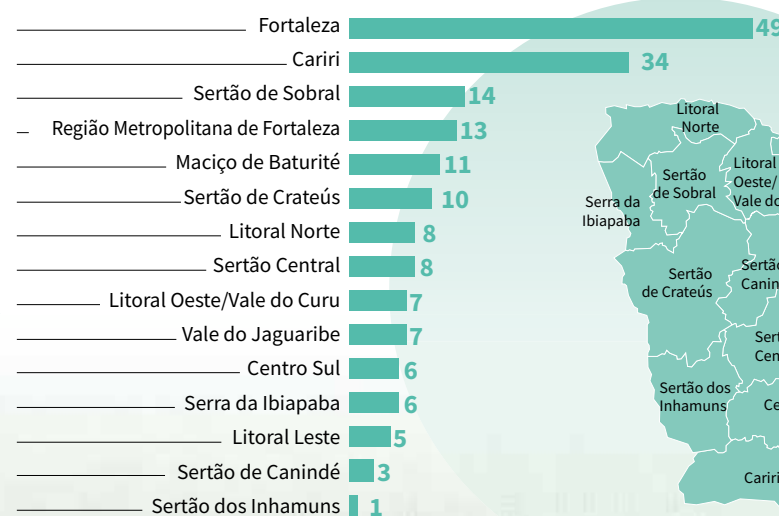


27

Cinemas

Fonte: Secretaria  
da Cultura do Estado  
do Ceará (Secult-CE).

## MUSEUS POR REGIÃO



## O CEARÁ E OS CINEMAS

### COMPLEXOS DE CINEMA EM FORTALEZA

- |  |   |  |
|--|---|--|
| Arcoplex Cinema (Shopping Aldeota) - 3 salas     | Cinépolis North Shopping Jóquei - 5 salas | UCI Brasil (Shopping Parangaba) - 6 salas  |
| Centerplex Messejana 5 salas                     | Cinépolis Riomar Kennedy 6 salas          | UCI Ribeiro (Shopping Iguatemi) - 12 salas |
| Centerplex Via Sul Shopping 5 salas              | Cinépolis Riomar Fortaleza - 6 salas      | Cinemas Benfica (Shopping Benfica) 4 salas |
| Centro Dragão do Mar de Arte e Cultura - 2 salas | Cineteatro São Luiz 1 sala                |  |
| Cinema North Shopping 6 salas                    | Grupo Cine Del Paseo 2 salas              |  |

## TESOUROS VIVOS

Em dezembro de 2022, o número de mestres da Cultura foi ampliado para 131, com 25 novos mestres, dois grupos e uma coletividade.

131

mestres

2

grupos

1

coletividade

● **REISADO DE CARETAS DE POTENGI**  
Tradição: reisado de caretas  
Cidade: Potengi

● **COCO DE PRAIA DO IGUAPE COM MESTRE CHICO CASUEIRA**  
Tradição: coco de praia  
Cidade: Aquiraz

● **ASSOCIAÇÃO CULTURAL MARACATU VOZES DA ÁFRICA**  
Tradição: maracatu  
Cidade: Fortaleza

### COMPLEXOS DE CINEMA EM OUTROS MUNICÍPIOS DO CEARÁ

#### Acaraú

► Cine Bom Vizinho  
Acaraú - 2 salas

#### Aracati

► Pinheiro Cinema  
Bom Vizinho Aracati - 2 salas

#### Cascavel

► Centerplex Cascavel  
(Shopping Cascavel) 2 salas

#### Caucaia

► Multicine landê Shopping  
(landê Shopping Caucaia) 4 salas

#### Eusébio

► Grupo Cine Eusébio  
(Shopping Eusébio) - 4 salas

#### Juazeiro do Norte

► Orient Cinemas (Cariri Garden Shopping) - 4 salas

#### Limoeiro do Norte

► Cinema Francisco Lucena - 2 salas

#### Maracanaú

► Centerplex Maracanaú  
(North Shopping Maracanaú) 4 salas

#### Maranguape

► Grupo Cine Maranguape  
(Maranguape Shopping Mall) 3 salas

#### Pacajus

► Grupo Cine Pacajus  
(Viramar Shopping Center) 4 salas

#### Quixadá

► Cinema Quixadá - 2 salas

#### Sobral

► Cinema Renato Aragão 3 salas  
► Multicine Sobral  
(Sobral Shopping) 5 salas

#### Tianguá

► Cine Ibiapaba  
(Ibiapaba Shopping) - 1 sala




# BENS TOMBADOS PELA UNIÃO

## AQUIRAZ




### MERCADO DAS ARTES E LOJAS ADJACENTES

O Mercado das Artes (antes denominado de Mercado da Carne) foi erguido no século XIX e, em sua técnica de construção, destaca-se o uso de carnaúba e de tijolo adobe. A edificação apresenta uma harmonia geométrica do teto que marca o ar arrojado da construção. Junto à parte central do prédio, onde a carne era vendida ao público, há outra edificação em formato de “L”, na qual está um conjunto de lojas, que também está incluído no tombamento. Por décadas, o local foi considerado o “coração” comercial de Aquiraz.  Av. Santos Dumont, s/n – Centro – CEP 61700-000 – Aquiraz - CE

## ARACATI



### CASA DE CÂMARA E CADEIA (CÂMARA MUNICIPAL)

A construção foi iniciada na segunda metade do século XIX, mais precisamente no ano de 1779, para servir de câmara, audiência e cadeia para homens e mulheres. Originalmente, a cadeia pública funcionava na parte térrea e a câmara, no pavimento superior. O prédio foi tombado pelo Instituto do Patrimônio Histórico e Artístico Nacional (Iphan), em abril de 2000, com o Centro Histórico de Aracati. Hoje, o local abriga a Câmara dos Vereadores do município.  Av. Coronel Alexanzito, 448 – Centro – CEP 62800-000 – Aracati - CE




### CENTRO HISTÓRICO DE ARACATI

Tombado pelo Iphan em 2001, é formado por sobrados, igrejas e diversos prédios que somam mais de 2.500 edificações construídas e decoradas com azulejos portugueses de alto valor.



### IGREJA MATRIZ DE NOSSA SENHORA DO ROSÁRIO


No local do patrimônio, no início do século XVIII, já existia uma pequena capela. A edificação atual, contudo, teve a construção iniciada em 1761, com conclusão apenas na segunda metade do século XIX. Entre as igrejas do município, é a mais famosa e visitada, conhecida como a catedral de Aracati. A edificação possui acervo histórico tanto no seu interior como em sua estrutura externa.  Rua Coronel Pompeu, 558 – Centro – CEP 62800-000 – Aracati - CE

## CAUCAIA



### CASA DE CÂMARA E CADEIA


A edificação de dois andares foi construída na primeira metade do século XVIII e está localizada na praça central de Caucaia. O prédio foi inaugurado em 1750, e as reuniões da Câmara e do Júri eram realizadas no local. A construção passou por restauração em 1962 e ainda conserva a arquitetura original

em alvenaria de pedra. Após uma segunda restauração, em 1987, foi adaptada para funcionar como a Biblioteca Pública Municipal Professor Martinz de Aguiar.  Rua Presidente Getúlio Vargas, 521 – Centro – CEP 61600-110 – Caucaia - CE

## FORTALEZA




### PASSEIO PÚBLICO (ANTIGA PRAÇA DOS MÁRTIRES)

Logradouro que integra o conjunto da rua Doutor João Moreira, junto a outros importantes referenciais histórico-arquitetônicos da Cidade. A arborização e os jardins originais datam de 1881, e o espaço já teve três planos, que acompanhavam o desnível do terreno em direção à praia, mas apenas o primeiro se manteve. Conhecido como Passeio Público, o local passou por obras de recuperação em 2007. Mantido pela Prefeitura, o espaço, que tem restaurante e programação cultural, recebeu novamente obras de restauro e requalificação, entre 2019 e 2020, com investimento de quase R\$ 1 milhão. As ações contaram com restauração das esculturas e melhorias na pavimentação e no paisagismo do local.  Rua Doutor João Moreira, s/n – Centro – CEP 60030-000 – Fortaleza - CE



### MUSEU DO CEARÁ


A instituição se localiza no imóvel denominado Palacete Senador Alencar, idealizado originalmente para abrigar a Assembleia Provincial do Ceará na época do Brasil-Império. As obras foram

iniciadas em 1856 e concluídas em 1871. O edifício mantém as características arquitetônicas originais e apresenta estilo neoclássico, principalmente por meio das colunas, das janelas e do frontão triangular. O prédio completou 152 anos em 2023 e, em maio do mesmo ano, foi anunciado o restauro do equipamento. Com obras orçadas em R\$ 3,4 milhões, segue sem previsão de entrega do museu, estando em processo licitatório para obras. Em 2022, o acervo do Museu do Ceará foi transferido para o Anexo Bode Ioiô, que está em funcionamento na Rua Major Facundo, 584. Apesar do seu fechamento temporário ao público, o Museu firmou parcerias para realização de palestras, cursos e exposições; eventos on-line; atendimento a pesquisadores, além de manter seu trabalho interno de salvaguarda do Acervo.  Rua São Paulo, 51 – Centro – CEP 60030-100 – Fortaleza - CE




### CASA DE JOSÉ DE ALENCAR

A casa compõe o sítio onde nasceu, em 1829, o escritor cearense José de Alencar. Construída no século XVIII, está localizada no sítio Alagadiço Novo (arredores de Messejana), em sete hectares do que restou da antiga propriedade do senador José Martiniano de Alencar, o senador Alencar, pai do escritor. O patrimônio foi tombado em 1964, por providência do presidente da República, à época, marechal Humberto Castelo Branco, via Instituto do Patrimônio Histórico e Artístico Nacional (Iphan). Naquele período, a casa grande já havia sido demolida e restavam apenas a casinha e as ruínas de um antigo engenho, o primeiro do Estado a funcionar com energia a vapor. É considerada

um importante bem pelo seu significado arquitetônico, pois documenta o estágio evolutivo do uso da carnaúba como material de cobertura nos primeiros anos do século XIX. A área pertence à Universidade Federal do Ceará (UFC) e funciona como centro cultural.  Av. Washington Soares, 6055 – José de Alencar – CEP 60830-005 – Fortaleza - CE




### COLEÇÃO ARQUEOLÓGICA DO MUSEU DA ESCOLA NORMAL JUSTINIANO DE SERPA (SOB A GUARDA DO MUSEU DO CEARÁ)

Tombada em 1941, a coleção é composta por peças indígenas, tais como vasos de cerâmica, arcos e flechas. No museu, estão as seguintes peças: um vaso de cerâmica, que foi encontrado na Gruta de Ubajara; uma coleção de 68 peças formadas por arcos e flechas de indígenas do Mato Grosso; uma coleção formada por 22 peças de adornos indígenas e quatro machados de pedra.  Rua São Paulo, 51 – Centro – CEP 60030-100 – Fortaleza - CE




### FORTALEZA DE NOSSA SENHORA DA ASSUNÇÃO

Marco fundante da cidade de Fortaleza, foi erguida sobre as ruínas de antigo forte holandês. O desenho atual data do início do século XIX e começou a ser construído segundo o projeto do engenheiro Antônio José da Silva Paulet. Contudo, novas modificações foram realizadas, especialmente após a Segunda Guerra Mundial. Atualmente, sedia o Comando da 10ª Região Militar.

 Av. Alberto Nepomuceno, s/n – Centro – CEP 60055-000 – Fortaleza - CE




### SOLAR CARVALHO MOTA (ANTIGO MUSEU DAS SECAS E ATUAL ARQUIVO DO DNOCS)

Construída para ser residência do coronel Antônio Frederico de Carvalho Motta, a edificação passou a ser ocupada, em 1909, pela Inspetoria Federal de Obras Contra as Secas (Ifocs), atual Departamento Nacional de Obras Contra as Secas (Dnocs). Em 1983, o prédio foi tombado pelo Instituto do Patrimônio Histórico e Artístico Nacional (Iphan) e restaurado a fim de sediar o Museu das Secas, onde permaneceu de 1985 a 2004. Em seguida, passou a ser utilizado como arquivo do Dnocs. A estrutura é um exemplo da arquitetura do século XX e apresenta estilo eclético, misturando elementos *art nouveau* e neoclássicos, com portas e janelas em arco abatido. O local está fechado há quase duas décadas e apresenta situação precária e de abandono.  Rua Pedro Pereira, 683 (esquina com a rua General Sampaio) – Centro – CEP 60035-000 – Fortaleza - CE



### THEATRO JOSÉ DE ALENCAR (TJA)


Considerado um dos mais belos Teatros Monumentos do Brasil, o TJA foi construído entre 1908 e 1910. A edificação, que tem grande valor arquitetônico, recebeu uma estrutura de ferro importada da Europa por meio da firma Boris Frères à empresa escocesa Walter MacFarlane & Co. A arquitetura tem como destaque os estilos

*art nouveau* e neoclássico. Parte da pintura homenageia o escritor cearense José de Alencar, que dá nome ao teatro. A ideia original de teatro-jardim veio a se consolidar na década de 1970, com desenho projetado pelo paisagista e artista plástico Roberto Burle Marx. Em 2023, o TJA completou 113 anos de fundação.  Rua Liberato Barroso, 525 – Centro – CEP 60030-160 – Fortaleza - CE

## ICÓ



### CASA DE CÂMARA E CADEIA

A edificação, construída entre o fim do século XVIII e o início do século XIX, é considerada uma das maiores e mais importantes do Estado, com sistema original de grades de ferro para isolamento das celas. Em 1780, a obra foi paralisada em razão da utilização de barro para os alicerces, sendo retomada em 1800 pelo capitão Roberto Correia da Silva, utilizando pedra e cal. Em 1862, as instalações foram transformadas em enfermaria para as vítimas da epidemia de cólera. No local, além da cadeia, funcionaram a sede do governo do Ceará e o Judiciário. Atualmente, o equipamento abriga o Centro de Arte e Cultura Prefeito Aldo Marcozzi Monteiro.  Rua Doutor Inácio Dias, s/n – Praça da Matriz – Largo do Théberge – CEP 63430-000 – Icó - CE



### CONJUNTO ARQUITETÔNICO E URBANÍSTICO


É considerado o melhor da arquitetura tradicional feita no

Ceará, inclusive no plano popular. Este patrimônio concentra-se nas principais ruas do município, onde estão localizados os bens de maior relevância e o traçado urbanístico imposto pelas normas da Coroa Portuguesa no século XVIII. Como toda a arquitetura tradicional produzida na antiga Província do Ceará, a de Icó também prima pela simplicidade e despojamento. A cidade conserva um valioso acervo arquitetônico, e a área delimitada para a proteção tem, aproximadamente, 320 imóveis.

## IGUATU



### FACHADAS DA IGREJA MATRIZ DE SANTANA

A igreja matriz não tem documentação que indique o período em que foi construída, porém, em outubro de 2022, o município celebrou os 191 anos da paróquia. A edificação foi erguida utilizando pedras, com algumas paredes de tijolos e cal, madeiramento em cedro e vigas de angico. A fachada principal apresenta portas de vergas em arco abatido. As janelas do coro e as laterais têm vergas iguais às das portas. As mesmas janelas têm gradil em ferro batido. O frontão se desdobra em volutas nas laterais e é coroado por pináculos e cruz. A torre do lado direito é coroada por cúpula piramidal, sob base prismática. Do lado esquerdo, sobre a cornija, há um frontão triangular. As fachadas laterais têm janelas e portas de vergas retas e vãos retangulares.  Rua Senador Pompeu, s/n – Centro – CEP 63500-074 – Iguatu - CE




# BENS TOMBADOS PELO ESTADO

## ITAREMA



### IGREJA DE NOSSA SENHORA DA CONCEIÇÃO (IGREJA DE ALMOFALA)

A edificação foi erguida ainda no período colonial, no século XVIII, e as obras foram concluídas em 1712. A igreja apresenta estilo barroco e é um exemplo da arquitetura jesuítica brasileira, ou seja, influenciada e realizada sob a égide dos padres jesuítas que vieram ao Brasil por volta do século XVI e permaneceram até meados do século XVIII. Localizada em Almofala, distrito de Itarema, passou 45 anos soterrada.  Rua Tomaz Sabino, 1060 – Almofala – CEP 62590-000 – Itarema - CE

## QUIXADÁ



### AÇUDE DO CEDRO

O açude foi projetado e construído entre 1882 e 1906. A parede em arco de alvenaria de pedra foi a primeira grande obra hidráulica moderna do continente sul-americano e incorporou o avançado progresso científico, tecnológico e do cálculo aplicado à engenharia civil à época. Projeto assinado pelo engenheiro britânico J. J. Revy e construído por expoentes da nascente engenharia brasileira de formação politécnica, a barragem afirma-se como um exemplar excepcional do período entre a segunda metade do século XIX e o início do século XX. É uma das pioneiras obras do tipo no mundo. Como parte do complexo, está a famosa Pedra da Galinha Choca.




### CONJUNTO DE SERROTES DE QUIXADÁ

As formações geomorfológicas em monólito compõem a primeira grande área natural protegida pelo Iphan no Ceará.

## QUIXERAMOBIM



### CASA DE CÂMARA E CADEIA

Com estilo setecentista, a edificação foi construída na primeira metade do século XIX. Tem dois pavimentos, sendo o primeiro em pedra e cal e o superior, em alvenaria. A parte superior da fachada principal tinha duas janelas retangulares, com ombreiras de pedra e gradis em ferro, porém reformas no imóvel transformaram-nas em duas portas retangulares. A fachada posterior ainda preserva a aparência original, com disposição semelhante à anterior, tendo a escada no seu lado direito. Atualmente, o prédio é utilizado como sede da Câmara de Vereadores de Quixeramobim.  Rua Cônego Pinto de Mendonça, 60 – Centro – CEP 63800-000 – Quixeramobim - CE

## SOBRAL



### CENTRO HISTÓRICO DE SOBRAL

Abrange edificações valiosas como o Teatro e a Praça São João, além de um conjunto de casas em estilo *art nouveau*. O patrimônio se estende da margem do rio Acaraú à rua

Coronel Mont'Alverne, onde estão inúmeros imóveis e espaços públicos, alguns remanescentes do século XVIII, como sobrados decorados com motivos greco-romanos e várias construções religiosas, incluindo as igrejas da Sé e de Nossa Senhora do Rosário dos Homens Pretos (construída por pessoas escravizadas). A área protegida inclui 1.247 imóveis.

## VIÇOSA DO CEARÁ




### CONJUNTO HISTÓRICO E ARQUITETÔNICO

O conjunto histórico e arquitetônico de Viçosa do Ceará, uma das mais importantes vilas de índios do Brasil do século XVIII, foi tombado pelo Iphan em 2002.



### IGREJA MATRIZ DE NOSSA SENHORA DA ASSUNÇÃO E SEU ACERVO MÓVEL E INTEGRADO, ESPECIALMENTE OS PAINÉIS PINTADOS NO TETO DA CAPELA-MOR

Construída por jesuítas, a igreja mais antiga do Estado foi erguida entre os anos de 1691 e 1700. Na época, os membros da Companhia de Jesus catequizavam os índios tabajaras e, para atraí-los à fé católica, esculpiram a imagem de Nossa Senhora da Assunção com traços semelhantes aos das mulheres daquela etnia. Ao longo dos anos, com a mudança de párocos, a igreja, em estilo barroco e fachada eclética, foi sendo reformada e descaracterizada, perdeu o altar do coral e teve a inclusão de cerâmicas em seu interior e pedras na fachada.  Praça Clóvis Beviláqua, 589 – Centro – CEP 62300-000 – Viçosa do Ceará - CE

## BENS REGISTRADOS PELA UNIÃO

### FESTA DO PAU DA BANDEIRA DE SANTO ANTÔNIO EM BARBALHA (LIVRO DE REGISTRO DAS CELEBRAÇÕES)

### LITERATURA DE CORDEL (LIVRO DE REGISTRO DAS FORMAS DE EXPRESSÃO)

### MATRIZES TRADICIONAIS DO FORRÓ (LIVRO DE REGISTRO DAS FORMAS DE EXPRESSÃO)

### OFÍCIO DAS BAIANAS DE ACARAJÉ (LIVRO DE REGISTRO DOS SABERES)

### OFÍCIO DOS MESTRES DE CAPOEIRA (LIVRO DE REGISTRO DOS SABERES)

### REPENTE (LIVRO DE REGISTRO DAS FORMAS DE EXPRESSÃO)


### RODA DE CAPOEIRA (LIVRO DE REGISTRO DAS FORMAS DE EXPRESSÃO)

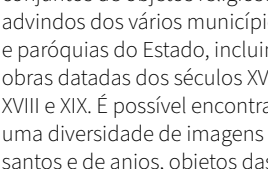
### TEATRO DE BONECOS POPULAR DO NORDESTE (LIVRO DE REGISTRO DAS FORMAS DE EXPRESSÃO)

## AQUIRAZ



### CASA DE CÂMARA E CADEIA (MUSEU SACRO SÃO JOSÉ DE RIBAMAR)

A edificação consiste em um pequeno prédio de planta retangular, no qual o primeiro pavimento, que servia de cadeia, foi erguido no século XVIII com paredes de pedra e cal. O segundo pavimento, onde se reunia a Câmara, data da seca de 1877 e foi construído a fim de fornecer trabalho aos flagelados. A adaptação para uso atual como museu ocorreu em 1967. Trata-se do primeiro museu sacro instalado no território cearense, que abriga conjuntos de objetos religiosos advindos dos vários municípios e paróquias do Estado, incluindo obras datadas dos séculos XVII, XVIII e XIX. É possível encontrar uma diversidade de imagens de santos e de anjos, objetos das procissões religiosas, paramentos litúrgicos, missais e outros itens, totalizando cerca de 1.400 peças, muitas de notório valor artístico e cultural, que remetem ao barroco colonial cearense. A edificação compõe o patrimônio arquitetônico de Aquiraz, oriundo do século XVII, e passou por restauro, realizado entre 2009 e 2010 com recursos da Secretaria do Turismo do Ceará (Setur-CE).  Praça Cônego Eduardo Araripe, 22 – Centro – CEP 61700-000 – Aquiraz - CE




### IGREJA MATRIZ SÃO JOSÉ DE RIBAMAR

Começou a ser erguida no início do século XVIII e, apesar de ter sofrido modificações descaracterizadoras, conserva elementos como as portas da entrada principal, as almofadas em resalto e os painéis do forro. Ao todo, há 12 painéis pintados a óleo sobre a madeira que forram o teto da capela-mor da edificação. Neles estão representados os principais episódios da vida de São José. As pinturas, de autoria e data ainda desconhecidas, formam um dos conjuntos de pinturas mais antigas do Estado.  Praça Cônego Eduardo Araripe – Loteamento Rota do Mar – Centro – CEP 61700-000 – Aquiraz - CE


### CASA DO CAPITÃO-MOR

A Casa do Capitão-Mor, além de ser a mais antiga construída em Aquiraz, é, na verdade, a Casa dos Ouvidores, erguida há cerca de 300 anos. Foi a

residência da maior autoridade da capitania durante o século XVIII. A residência pertenceu ao capitão-mor Manoel da Fonseca Jaime, que governou a Capitania do Ceará de 1713 a 1716, época em que Aquiraz era sede do Governo do Ceará. Construída em taipa, a edificação apresenta telhado em duas águas e estrutura em madeira atada com tiras de couro de boi. O madeiramento é em pau-d'arco, carnaúba e aroeira, com portas de cedro, piso em tijoleira e arcaicas tramelas. As ferragens são todas em ferro batido, de desenho singular, e os portais e as soleiras, em pau-d'arco. A casa fica ao lado da entrada do Engenhoca Parque, outro ponto turístico do município.  Rua Capitão-Mor, 34 – Loteamento Mirante do Rio – Centro – CEP 61700-000 – Aquiraz - CE




### IGREJA MATRIZ SÃO JOSÉ DE RIBAMAR

Começou a ser erguida no início do século XVIII e, apesar de ter sofrido modificações descaracterizadoras, conserva elementos como as portas da entrada principal, as almofadas em resalto e os painéis do forro. Ao todo, há 12 painéis pintados a óleo sobre a madeira que forram o teto da capela-mor da edificação. Neles estão representados os principais episódios da vida de São José. As pinturas, de autoria e data ainda desconhecidas, formam um dos conjuntos de pinturas mais antigas do Estado.  Praça Cônego Eduardo Araripe – Loteamento Rota do Mar – Centro – CEP 61700-000 – Aquiraz - CE

## ARACATI



### SOBRADO DO BARÃO DE ARACATI (INSTITUTO DO MUSEU JAGUARIBANO)


Edificação do século XIX, o sobrado caracteriza-se pela esbeltez de suas formas e por ter a fachada principal em azulejaria portuguesa. A fachada conta com nove envasaduras de corpo inteiro, divididas em três para cada nível (piso). O primeiro piso destinava-se originariamente ao comércio, ficando os demais para uso residencial. O sobrado conta ainda com um sótão que forma o quarto piso, com envasaduras para as empenas laterais da edificação (oitões). No interior do prédio, há uma escada helicoidal em ferro. Abriga atualmente o Museu Jaguaribano.  Rua Coronel Alexanzito, 743 – Centro – CEP 62800-000 – Aracati - CE

## BARBALHA




### CASARÃO HOTEL (SOBRADO À RUA DA MATRIZ)

O sobrado reflete a aristocracia de Barbalha do século XIX. Foi construído pelo comerciante Antônio Manoel Sampaio, membro de importante família da região. A construção do prédio foi realizada em breve espaço de tempo, sendo finalizada em 1859. Faltaram apenas as vidraças, pois, em viagem ao Recife para adquiri-las, o comerciante faleceu. O prédio teve como modelo os sobrados da rua Imperatriz, no Recife. Com projeto da Divisão de Patrimônio Histórico e Artístico da Secretaria da Cultura do Estado do Ceará (Secult-CE), o sobrado foi recuperado e

adaptado às funções de hotel. As obras foram iniciadas em 1976, sob responsabilidade da extinta Superintendência de Obras do Estado do Ceará (Soec), e inauguradas em 20 de março de 1981. Hoje, o local abriga a Secretaria da Cultura do município.  Rua da Matriz, 25 – Centro – CEP 63180-000 – Barbalha - CE



### CASA DE CÂMARA E CADEIA DE BARBALHA

Durante a grande seca de 1877, a edificação foi construída com o objetivo de criar frente de trabalho para os retirantes. É uma unidade arquitetônica representativa da história do povo de Barbalha, estando situada no espaço onde anteriormente se realizava a Festa do Pau da Bandeira de Santo Antônio. Desde 2016, passou a funcionar no local a Escola de Saberes de Barbalha (Esba).  Rua Senador Alencar, 368 (esquina com a rua dos Cariris) – Centro – CEP 63180-000 – Barbalha - CE

## CAMOCIM



### ESTAÇÃO FERROVIÁRIA DE CAMOCIM

Foi inaugurada em 1881 e fica localizada na extremidade leste de Camocim, à margem esquerda do rio Coreaú. Edificada para ser o ponto inicial de interligação entre o Porto de Camocim e a Estrada de Ferro de Sobral, foi construída com traços arquitetônicos que apresentavam a influência exercida pelas edificações ferroviárias europeias no Brasil durante o século XIX. O prédio, em alvenaria portante



(sem sustentações), tem feições neoclássicas e planta de desenho simétrico. Hoje, sedia a Secretaria Municipal da Educação.

📍Praça Murilo Aguiar, s/n – CEP 62400-000 – Camocim - CE

## CANINDÉ



### BASÍLICA DE SÃO FRANCISCO DE CANINDÉ

A construção passou por várias transformações para se adaptar às necessidades da evangelização, resultando na atual arquitetura, que a tornou conhecida como Novo Santuário. Foi capela, matriz e, em 1925, foi elevada à categoria de Basílica Menor pelo Vaticano. A arquitetura da Basílica apresenta torres e janelas góticas de 32 metros e uma cúpula central de 35 metros. Em 2010, ganhou nova pintura, revestimentos nas paredes internas com pedra granito, reparos no piso, nova iluminação, sistema de som e ventilação. É considerado o maior Santuário Franciscano das Américas e o segundo do mundo, ficando atrás apenas de Assis, na Itália (local de origem). É o principal local de visitação do município de Canindé e onde os romeiros pagam as promessas e fazem os agradecimentos.

📍Praça da Basílica, 31 – Centro – CEP 62700-000 – Canindé - CE

## CRATO



### CASA DE CÂMARA E CADEIA DO CRATO

Construída em 1877, a edificação está localizada no encontro da Praça da Sé com a rua Senador Pompeu, no Centro da cidade. O entorno é marcado por expressivas construções do século XX: casarões de altas empenas,

com um ou dois pavimentos, e a Igreja da Sé. O prédio ocupa toda a profundidade do terreno, enquanto a lateral sul limita-se com a praça e a norte, com o pátio interno, onde estão as edificações de um só andar. A casa abrigou o Museu de Arte Vicente Leite, no pavimento superior, e hoje sedia o Museu Histórico do Crato, no térreo. 📍Rua Senador Pompeu, 502 – Centro – CEP 63100-080 – Crato - CE



### ESTAÇÃO FERROVIÁRIA DO CRATO

Foi inaugurada em 1926 pelo ministro da viação Doutor Francisco Sá. Localizado em frente a uma praça de especial evidência na malha urbana cratense, o edifício, pela condição de estação ferroviária, foi construído para funcionar como abrigo temporário aos passageiros. Por datar da primeira metade do século XX, o prédio reflete esteticamente um período de transição e é marcado por ecletismo arquitetônico. A edificação faz parte de um cenário de eventos significativos da história política e social da região, além de representar expressivo testemunho do desenvolvimento da cidade.

📍Praça Doutor Francisco Sá, s/n – Centro – CEP 63100-330 – Crato - CE



### SÍTIO CALDEIRÃO

Está localizado nas encostas da Chapada do Araripe, no distrito de Santa Fé, a cerca de 20 quilômetros do Crato. É uma das áreas de interesse patrimonial de maior destaque no contexto histórico cearense por ter sido o cenário, entre os anos de 1928 e 1937, de uma

experiência comunitária baseada na autogestão e na religiosidade popular, cujo líder foi José Lourenço Gomes da Silva, o beato José Lourenço. Atualmente, das várias construções edificadas para abrigar os participantes do movimento, restam a pequena capela de Santo Inácio de Loyola, relativamente conservada, e poucas casas em ruínas. 📍Distrito de Santa Fé – Crato - CE



### SÍTIO FUNDÃO

O Parque Estadual Sítio Fundão foi criado pelo Governo do Estado em 2008. É uma área protegida com espécies dos biomas caatinga e cerrado, até remanescentes da Mata Atlântica, que apresenta características da composição florestal original da área sul do Estado. Fechado para visitação desde março de 2020, o equipamento retornou, em 2021, gradativamente a permitir atividades no local. O parque tem extensão de 93,54 hectares, disponibilizada à população com estrutura de trilhas ecológicas para visitantes. O acesso só é permitido mediante autorização prévia. Localizado a três quilômetros do Centro do município, o local faz parte do Geossítio Batateiras, vinculado ao Geopark Araripe, e é também Unidade de Conservação Ambiental (UCA) em nível estadual. 📍Rua José Franca de Alencar, s/n – Seminário – CEP 63010-100 – Crato - CE

## FORTALEZA



### ANTIGA ALFÂNDEGA

O edifício compõe o conjunto portuário inaugurado em 1891, previsto no projeto do engenheiro inglês Jonh Hawkshaw, elaborado no fim do século XIX para o

porto de Fortaleza. A edificação tem características ferroviárias, contendo, em seu interior, adornos e elementos estruturais em ferro fundido e forjado. No saguão, colunas metálicas com fuste cilíndrico, decoradas com capitéis coríntios, escadaria dupla em dois lances, balcões, corrimão e gradis. Com o advento da República, o prédio sofreu alterações para adaptar-se às exigências provenientes do novo regime. Na década de 1930, com a mudança de localização do porto para a enseada do Mucuripe, as atividades portuárias foram também transferidas, e o prédio da alfândega passou a ser ocupado por setores da Secretaria da Fazenda. Nos anos 1980, o edifício foi adquirido pela Caixa Econômica Federal (CEF). Atualmente, a CEF desenvolve atividades no local. 📍Av. Pessoa Anta, 287 – Praia de Iracema – CEP 60060-188 – Fortaleza - CE



### CONJUNTO PALÁCIO DA ABOLIÇÃO E MAUSOLÉU CASTELO BRANCO (RESIDÊNCIA OFICIAL DO GOVERNADOR)

A iniciativa de construir um palácio como sede do Governo do Ceará surgiu no início dos anos 1960, quando o então governador Parsifal Barroso solicitou o projeto ao arquiteto carioca Sergio Bernardes. A pedra fundamental do Palácio foi lançada em 1962 e, em 1965, o então governador Virgílio Távora iniciou as obras. O Palácio da Abolição forma um conjunto com o Mausoléu Castelo Branco, o anexo e a capela. No local ficam os restos mortais do general Humberto de Alencar Castelo Branco (e da esposa dele, Argentina Viana Castelo Branco) — por isso o nome do Mausoléu. A área envolve o perímetro da avenida Barão de Studart e as ruas Silva Paulet, Deputado Moreira da Rocha e Tenente Benévolo. Entre 1970 e

1986, o Poder Executivo esteve sediado no local, e o primeiro governador a despachar no prédio foi Plácido Aderaldo Castelo. Após passar pelo Palácio da Luz, Centro Administrativo do Cambeba e Palácio Iracema, a sede do Executivo retornou ao Palácio da Abolição no governo Cid Gomes e permanece com o atual governo Elmano de Freitas. 📍Av. Barão de Studart, 505 – Meireles – CEP 60120-013 – Fortaleza - CE



### EDIFÍCIO RESIDENCIAL UNIFAMILIAR (PRÉDIO ONDE RESIDIU RODOLFO TEÓFILO) CASA DE DETENÇÃO OU ANTIGA CADEIA PÚBLICA (CENTRO DE TURISMO)

Conhecida como Empresa Cearense de Turismo (Emcetur) ou Centro de Turismo de Fortaleza, foi projetada e construída a partir de 1850 pelo engenheiro Manuel Caetano de Gouveia e concluída 16 anos depois. Em arquitetura neoclássica, a edificação caracteriza-se pela clareza construtiva e simplicidade das formas. 📍Rua Senador Pompeu, 350 – Centro – CEP 60025-000 – Fortaleza - CE



### ESTAÇÃO FERROVIÁRIA DOUTOR JOÃO FELIPE

A edificação do século XIX (1872-1880) apresenta características neoclássicas. Foi construída em grande parte com mão de obra dos trabalhadores da seca que afetou o Ceará no período de 1877 a 1879. Passou a ser aberta ao público no ano seguinte, em 1880. O local abriga o coração do Complexo Cultural Estação das Artes Belchior, construído por meio

da parceria entre o Governo do Ceará e a Prefeitura de Fortaleza, e entregue em março de 2022. 📍Rua Doutor João Moreira, 543 – Centro – CEP 60030-000 – Fortaleza - CE



### CINETEATRO SÃO LUIZ

No dia 26 de março de 2022, o local celebrou seu aniversário de 64 anos. A construção do Cine São Luiz durou quase 20 anos (1939-1958). A decoração lateral do salão do cinema projetado pelo arquiteto cearense Humberto da Justa Menescal, com a participação de Humberto Monte, José Euclides Caracas e Oscar Dubeux Pinto, foi concebida por Osório Ferreira e Marcelino Guido Budini. A pintura ambiente ficou a cargo da empresa Shaffer e Harvath. A decoração parte de referências *art déco*, ressaltando formas geométricas e lineares, além de uma infinidade de cores e texturas. O *hall* para a plateia e para o balcão tem o piso e o revestimento em mármore de Carrara e três grandes lustres de cristal da antiga Tchecoslováquia. Em virtude do seu extenso tempo de construção, não é possível caracterizar um estilo arquitetônico. O equipamento apresenta elementos *art déco* tardios, além de elementos neoclássicos. O tombamento ocorreu em 1991 e, em maio de 2023, completou oito anos de reabertura após período em que permaneceu fechado para reforma: deixou de ser Cine São Luiz e virou Cineteatro São Luiz. Em 2012, o prédio passou a sediar a Secretaria da Cultura do Estado do Ceará (Secult-CE). 📍Rua Major Facundo, 500 – Centro – CEP 60025-100 – Fortaleza - CE



### MUSEU DA IMAGEM E DO SOM DO CEARÁ (MIS-CE)

O Museu da Imagem e do Som (MIS) do Ceará foi inaugurado em 1980 e, antes da sede atual, foi instalado no subsolo do prédio da Biblioteca Pública Governador Menezes Pimentel, onde passou 16 anos. A casa que hoje abriga o MIS foi projetada pelo arquiteto José Barros Maia (Mainha) para ser residência do ex-senador Fausto Augusto Borges Cabral, sendo inaugurada em novembro de 1951. Por determinação do então governador Virgílio Távora, em 1963, passou a ser residência oficial e sede do Governo do Estado, função que ocupou até 1971. Desapropriada pelo Governo estadual, foi também sede do Museu Antropológico do Ceará, que ali funcionou até 1990. Em 1996, o acervo audiovisual do Estado passou a ocupar o lugar. O prédio permaneceu fechado, entre o início de 2018 e março de 2022, período pelo qual passou por obras de restauro. Ao ser reinaugurado, o equipamento passa a contar com espaços expositivos, biblioteca física e digital, sala multiúso, auditório, laboratórios de restauro e digitalização do acervo, reserva técnica, estúdios de fotografia, ilhas de edição e sala imersiva com projetos para instalações multimídias. 📍Av. Barão de Studart, 410 – Meireles – CEP 60120-000 – Fortaleza - CE



### CASA DE JUVENAL GALENO

Localizada perto do Theatro José de Alencar, a Casa de Juvenal Galeno foi construída pelo poeta em 1886 e transformada em centro de cultura em 1919 pelas filhas dele, Júlia e Henriqueta Galeno. Os anos 1930 e 1940 são

considerados a fase áurea do local, quando a Casa era frequentada por artistas, intelectuais e políticos que cultivavam o gosto pelas letras. Os saraus literários que animavam as noites da casa eram prestigiados por escritores famosos como Leonardo Mota, Quintino Cunha, Jáder de Carvalho, Patativa do Assaré, Rachel de Queiroz, Fernandes Távora, Raimundo Girão, Moreira Campos, Mozart Soriano Albuquerque e tantos outros. Com estátuas e bustos de granito, móveis coloniais, arquitetura esmeralda e jardim assombrado, a Casa de Juvenal Galeno faz parte da memória cultural cearense e brasileira. Atualmente, é um dos maiores centros da cultura cearense do Estado. 📍Rua General Sampaio, 1128 – Centro – CEP 60020-030 – Fortaleza - CE



### CAMPUS COLÉGIO CEARENSE DO SAGRADO CORAÇÃO (ATUAL CENTRO UNIVERSITÁRIO ESTÁCIO DO CEARÁ)

Os anos de 1913 e 1914 são tidos como os de nascimento para as atividades do colégio, fundado pelos padres Missael Gomes, José Quinderé e Climério Chaves. Três anos depois, a administração da escola foi repassada aos Irmãos Maristas, um movimento religioso surgido na França em 1817 e trazido ao Brasil em 1897. O conjunto edificado sofreu vários acréscimos e intervenções nestes mais de 100 anos de existência sendo, porém, em sua maioria, reversíveis ou de fácil identificação. O tombamento definitivo, em nível estadual, do prédio do Colégio Cearense do Sagrado Coração, popularmente conhecido como “Colégio Marista”, foi aprovado em fevereiro de 2017. Atualmente, funciona no local o Centro Universitário Estácio do Ceará – Campus Centro. 📍Av. Duque de Caxias, 101 – Centro – CEP 60035-111 – Fortaleza - CE





#### FAROL DO MUCURIPE

O velho Farol do Mucuripe teve sua planta aprovada em 1829 e foi edificado entre 1840 e 1846. É um marco na história do Ceará, não só no aspecto físico, como também no aspecto econômico do Estado. O farol foi atingido por um incêndio em 1846, passou por reformas em 1872 e, em 1957, foi desativado por ter se tornado obsoleto. Logo, em 1958, foi construído um segundo, o Novo Farol do Mucuripe, a cerca de três quilômetros do primeiro. O equipamento foi recuperado em 1981 e 1982, sendo tombado pelo Estado em 1983. Em 2013, ocorreu no local uma intervenção de grafite, o que voltou a chamar a atenção da sociedade para o espaço. Em 2017, foi inaugurado o terceiro, o Novíssimo Farol do Mucuripe, ao lado do antigo. Em 2022, a Secretaria de Turismo do Ceará (Setur) havia informado que um projeto de restauração tinha sido desenvolvido para o Farol, e a previsão para o início das obras era no fim daquele ano. Em maio de 2023, a Secretaria explicou que o estudo foi enviado ao Instituto do Patrimônio Histórico e Artístico Nacional (Iphan) e que a obra de restauro estava em processo licitatório. A nova previsão para validação do projeto e início do estudo arqueológico é até o fim do segundo semestre de 2023.

📍 Av. Vicente de Castro, s/n – Cais do Porto – CEP 60180-320 – Fortaleza - CE



#### HOTEL DO NORTE (ANTIGAS SEDES DO IAB-CE E DA ORQUESTRA FILARMÔNICA DO ESTADO DO CEARÁ E ATUAL MUSEU DA INDÚSTRIA)

Foi erguido no fim do século XIX, durante o governo de Dom Pedro

II. A primeira ocupação do Hotel foi como sede da Sociedade União Cearense, primeiro clube da Capital. O prédio funcionou também como Grande Hotel do Norte; sede dos Correios, de 1895 a 1935; e ainda sede da The Ceará Tramway Light & Power Co. Ltda., empresa inglesa de energia que controlava a distribuição de energia elétrica e iluminação pública e ainda controlava o serviço de bondes a tração elétrica de Fortaleza. A edificação tem planta de forma retangular, com dois pavimentos ligados por escadaria trabalhada em ferro fundido, importada da Europa. No interior merecem destaque os amplos salões do pavimento superior, que conservam o piso original em tábua corrida. Foi tombado pelo Governo do Estado em 1995 e comprado pelo Serviço Social da Indústria (Sesi) em 2001, passando por uma restauração a partir de 2005. Em 2014, o prédio passou a sediar o Museu da Indústria, iniciativa da Federação das Indústrias do Estado do Ceará (Fiec), por meio do Serviço Social da Indústria (Sesi). O local abriga também um restaurante aberto ao público.

📍 Rua Doutor João Moreira, 143 – Centro – CEP 60030-000 – Fortaleza - CE



#### PALACETE CEARÁ (CAIXA ECONÔMICA FEDERAL DA PRAÇA DO FERREIRA)

É uma obra da primeira metade do século XX. A edificação era formada por grandes salões, um restaurante no térreo, conhecido como Rotisserie Sportman, e o Clube Iracema, ponto de encontro da sociedade de Fortaleza. Com as transformações pelas quais passou a Capital, novas funções foram dadas ao prédio, que passou por algumas intervenções nos interiores. Em 1945, foi adquirido pela Caixa Econômica Federal (CEF). Houve um incêndio em 1982 na estrutura do palacete.

No entanto, as fachadas do local não foram atingidas.

📍 Rua Guilherme Rocha, 45 – Centro – CEP 60030-140 – Fortaleza - CE



#### PALÁCIO DA LUZ (ACADEMIA CEARENSE DE LETRAS)

A edificação, datada do século XIX, é possivelmente o mais antigo prédio público de Fortaleza, feito ao redor de 1781, com estrutura em forma de polígono. Algumas mudanças no prédio foram realizadas ainda no século XIX. Por muitos anos, o espaço converteu-se em uma espécie de passeio público para a Cidade, onde hoje está a Praça General Tibúrcio, conhecida como Praça dos Leões. Em 1975, depois de ter passado por vários usos, o palácio foi transformado na Casa de Cultura Raimundo Cela. Atualmente, é a sede da Academia Cearense de Letras (ACL).

📍 Rua do Rosário, 1 – Centro – CEP 60055-090 – Fortaleza - CE



#### SEMINÁRIO DA PRAINHA

Um dos prédios de maior relevância histórica e religiosa para Fortaleza, o Seminário da Prainha é uma edificação que se localiza ao lado da Praça Cristo Redentor. A inauguração ocorreu em 1864, e o nome veio do antigo bairro Outeiro da Prainha. Já a Igreja Nossa Senhora da Conceição, que faz parte do espaço, foi inaugurada anteriormente, em 1841. Em 2010, foi concluída a restauração do conjunto arquitetônico, que mantém um acervo de azulejos do século XIX, vindos de Portugal. Hoje, o local sedia a Faculdade Católica de Fortaleza (FCF), a Mitra Arquidiocesana, o Tribunal

Eclesiástico e a Igreja da Prainha.

📍 Av. Dom Manuel, 3 – Centro – CEP 60060-090 – Fortaleza - CE



#### SECRETARIA ESTADUAL DA FAZENDA

A pedra fundamental da Secretaria da Fazenda foi lançada em 1924, e a inauguração da edificação ocorreu em 1927. O prédio é um exemplar da arquitetura eclética do Ceará. O projeto de execução da obra coube a José Gonçalves da Justa, num período marcado pela necessidade de o Governo ter instalações em prédios próprios.

📍 Av. Alberto Nepomuceno, 2 – Centro – CEP 60055-000 – Fortaleza - CE



#### ANTIGA ESCOLA NORMAL (SEDE DO IPHAN)

A Escola Normal foi inaugurada em 1994, com projeto assinado pelo engenheiro civil austríaco Henrique Foglare, num período marcado pela busca de profissionais de educação que cumprissem com seus encargos. As atividades da escola foram realizadas no prédio até 1923, quando o espaço foi ocupado pelo Grupo Escolar Norte da Cidade. Algumas modificações foram realizadas na estrutura original da edificação, onde funcionou o Instituto Médico do Ceará, de 1947 a 1954. O local é composto por dois pavimentos e, desde 1987, abriga a sede da superintendência do Instituto do Patrimônio Histórico e Artístico Nacional (Iphan) no Ceará.

📍 Rua Liberato Barroso, 525 – Centro – CEP 60030-160 – Fortaleza - CE



#### BANCO FROTA GENTIL

Edificação construída no ano de 1925 com projeto do engenheiro João Sabóia Barbosa, abrigou a firma Frota & Gentil Sociedade Anônima, que funcionou até a década de 1960. Anos depois, houve uma filial do Banco Mercantil de São Paulo. Em 1956, o prédio passou para o controle do Banco do Commercio e Indústria de São Paulo S.A. (Comind), marcando o fim do Frota & Gentil. Localizada na esquina das ruas Floriano Peixoto e Senador Alencar, a edificação está inserida no contexto do ecletismo arquitetônico. Hoje, abriga uma agência do Itaú.

📍 Rua Floriano Peixoto, 326 – Centro – CEP 60025-130 – Fortaleza - CE



#### CASA DE THOMAZ POMPEU

Em estilo *art nouveau* italiano e arquitetura de clara influência europeia, a casa levou cinco anos para ser construída, de 1924 a 1929, pelo engenheiro Thomaz Pompeu Sobrinho. Atualmente, sedia a Escola de Artes e Ofícios Thomaz Pompeu Sobrinho (EAOTPS) após ter sido restaurada, em 2006, pelos próprios alunos da instituição, que fizeram parte da primeira turma do curso de Restauração do Patrimônio Arquitetônico. Todos os espaços do casarão foram aproveitados e adaptados para abrigar salas de aula, biblioteca, ilha digital, salas de exposição e ateliês artísticos. As intervenções resgataram e mantiveram a originalidade da edificação.

📍 Av. Francisco Sá, 1801 – Jacarecanga – CEP 60010-450 – Fortaleza - CE



#### ESCOLA JESUS, MARIA E JOSÉ

A antiga Escola Jesus, Maria e José, propriedade da Arquidiocese de Fortaleza, está voltada para a lateral da Igreja do Pequeno Grande, no Centro da Capital. Na edificação, que começou a ser construída em 1902 e foi concluída em 1905, destacam-se as alas laterais do edifício, de cantos chanfrados, que permitem à fachada principal um recuo em relação à calçada. As famílias que ocupavam o prédio foram retiradas do local, em abril de 2019, sob a justificativa de um projeto para o espaço. No mês de setembro de 2023, a edificação, construída pela Igreja Católica para levar educação e evangelização às crianças órfãs de Fortaleza, completará 121 anos.

📍 Rua Coronel Ferraz, s/n – Centro – CEP 60060-150 – Fortaleza - CE



#### GALPÕES DA RFFSA (EXTENSÃO DO CONJUNTO DA ESTAÇÃO JOÃO FELIPE)

Os galpões foram construídos em estilo neoclássico, em 1924, para receber e armazenar as mercadorias vindas do Interior pela estrada de ferro que ligava a Capital a Pacatuba. A planta geral é composta por sete galpões independentes, com pé-direito em torno de seis metros e fechamentos executados em alvenaria autoportante, enquanto a cobertura é feita com estrutura metálica, lembrando os trilhos usados nas linhas férreas, recobertos com telhas cerâmicas. A fachada principal dos galpões tem dois tipos de desenhos que se alternam, criando um movimento com efeitos ilusórios, seguindo sempre

uma linguagem neoclássica. Em 2019, a Superintendência de Obras Públicas (SOP) deu início a obras no local para a construção do Complexo Cultural Estação das Artes Belchior, entregue à sociedade em março de 2022.

📍 Rua 24 de Maio, s/n - Praça Castro Carreiro – Centro – CEP 60020-000 – Fortaleza - CE



#### IGREJA NOSSA SENHORA DO ROSÁRIO

A construção foi realizada por volta de 1730, em taipa e palha, por iniciativa de um africano escravizado. A igreja passou por reconstrução com o uso de pedra e cal, em 1755. Considerado o templo religioso mais antigo de Fortaleza, por anos foi a “Catedral” da Cidade até a conclusão da Catedral da Sé. No local, está enterrado Major Facundo (presidente da província do Ceará por três vezes, de 1837 a 1841).

📍 Rua do Rosário, 229 – Centro – CEP 60055-090 – Fortaleza - CE



#### PALACETE JEREMIAS ARRUDA (INSTITUTO DO CEARÁ)

O prédio foi construído entre 1919 e 1920 para servir como residência do comerciante Jeremias Arruda. O local já foi residência do Barão de Studart e tem projeto atribuído ao arquiteto João Sabóia Barbosa. Desde 1967, o prédio abriga a sede do Instituto do Ceará. O tombamento definitivo da edificação foi aprovado por unanimidade em fevereiro de 2019.

📍 Rua Barão do Rio Branco, 1594 – Centro – CEP 60025-060 – Fortaleza - CE



#### PRAÇA GENERAL TIBÚRCIO (PRAÇA DOS LEÕES)

A Praça General Tibúrcio, conhecida como Praça dos Leões, era um largo areal em frente ao Palácio do Governo e à Igreja do Rosário. Após reforma, uma resolução da Câmara, em 1887, dá nome ao local de Praça General Tibúrcio, uma homenagem ao general cearense que havia participado da Guerra do Paraguai e, hoje, tem uma estátua no local, sendo esta a primeira da Capital. A praça também conta com uma estátua, em tamanho natural, da escritora Rachel de Queiroz e estátuas de leões.

📍 Cruzamento das ruas São Paulo e Sena Madureira – Centro – Fortaleza - CE



#### SOBRADO DOUTOR JOSÉ LOURENÇO

O nome do sobrado é uma homenagem ao primeiro proprietário dele, o médico sanitaria e político militante do partido liberal José Lourenço de Castro Silva. O edifício foi construído na segunda metade do século XIX para servir tanto de residência quanto de consultório do médico. O Sobrado apresenta linguagem arquitetônica neoclássica e foi construído no século XIX. Era conhecido antes como Sobrado da Rua da Palma, atual Major Facundo. É considerada ainda a primeira edificação composta por três andares no Ceará. Entre 2018 e 2019, passou por reforma. Em fevereiro de 2023, foi iniciado novo processo de restauração e conservação preventiva.

📍 Rua Major Facundo, 154 – Centro – CEP 60025-100 – Fortaleza - CE





**SOLAR FERNANDES VIEIRA (ARQUIVO PÚBLICO)**

Construída no século XIX, a edificação, composta por dois pavimentos, serviu de residência para o deputado Miguel Fernandes Vieira. O governo imperial adquiriu o solar em 1883 e utilizou as instalações do local como sede para a Tesouraria da Fazenda. Foi ocupado também pela Receita Federal. A estrutura do prédio apresenta 15 janelões no térreo, além de 19 sacadas na porção superior. Atualmente, abriga o Arquivo Público.

📍 Rua Senador Alencar, 348 – Centro – CEP 60030-050 – Fortaleza - CE

**ICÓ**



**TEATRO DA RIBEIRA DOS ICÓS**

É o mais antigo teatro cearense e o sexto mais antigo do Brasil. Com construção datada de meados do século XIX, mais precisamente em 1860, também foi um dos primeiros bens tombados pelo Estado. O edifício tem características neoclássicas e foi construído pelo médico francês Doutor Pedro Thebérge, então radicado em Icó. A parte posterior do edifício foi alterada, quando o prédio ganhou feições hoje predominantes. Por ter sido listado no Programa Cidades Históricas, o teatro foi totalmente recuperado no período entre 1979 e 1980. O Teatro da Ribeira dos Icós faz parte do Sistema Estadual de Teatros do Ceará (SET-CE), estabelecido por meio da Lei 13.604, de 28 de junho de 2005, e ligado à estrutura administrativa da Secretaria da Cultura do Estado do Ceará (Secult-CE). Um dos locais responsáveis pela construção

histórica e cultural do Ceará, o teatro passou por reforma no ano de 2019 e, em 2023, completou 163 anos de história. 📍 Rua 7 de Setembro, s/n – Tamarinas – CEP 63430-000 – Icó - CE

**IPU**



**IGREJA NOSSA SENHORA DO DESTERRO**

A edificação foi construída por volta de 1765 e também é conhecida como Igrejinha do Quadro. A estrutura é composta por uma pia batismal, um coro de madeira e tribunas que serviam para as famílias nobres de Ipu assistirem aos atos litúrgicos. No altar-mor, como altar principal, ficavam a imagem de São Sebastião e mais quatro altares frontais. Na parte detrás da igreja, ficam a sacristia com os móveis e as alfaías litúrgicas dos sacerdotes. Uma parte da Praça Central, onde está localizado o patrimônio, é chamada pelos habitantes de “Praça da Igrejinha” e foi onde se deu início a cidade de Ipu. 📍 Centro – CEP 62250-000 – Ipu - CE

**QUIXERAMOBIM**



**CASA DE ANTÔNIO CONSELHEIRO**

A casa foi construída no início do século XIX por Vicente Maciel, pai de Antônio Vicente Mendes Maciel, conhecido como Antônio Conselheiro, que nasceu e viveu na residência até os 27 anos. De partes originais, a casa tem somente as portas. Não apresenta janelas nas fachadas, à exceção da do sótão, com vista para o rio. O acesso ao sótão era feito por escada de madeira, de vão reto, com

detalhes trabalhados em suas linhas de apoio e corrimão. Posteriormente, foi substituída por outra, helicoidal. Trata-se de uma construção modesta, com a arquitetura singela. 📍 Rua Cônego Aureliano Mota, 210 – Centro – CEP 63800-000 – Quixeramobim - CE

**SÃO GONÇALO DO AMARANTE**



**IGREJA DE NOSSA SENHORA DA SOLEDADE**

Situada no distrito de Siupé, em São Gonçalo do Amarante, em terreno de aproximadamente 8 mil metros quadrados (m²), domina o centro da grande praça, ao redor da qual foram edificadas pequenas casas, características das antigas vilas missionárias. O resultado da análise arquitetônica leva a crer que a edificação obedeceu a duas etapas em sua construção, durante diferentes períodos. Acredita-se que a igreja tenha sido edificada entre os anos 1730 e 1737. 📍 Rua Pedro Gomes, 108 – Siupé – CEP 62670-000 – São Gonçalo do Amarante - CE

**SOBRAL**



**THEATRO SÃO JOÃO**

Foi construído durante a maior seca do período de 1877 a 1879, por iniciativa de um grupo de jovens — entre eles o escritor Domingos Olímpio — que criou a União Sobralense especialmente para este fim. Após dificuldades nas obras devido à seca, o Theatro São João foi inaugurado em 1880, sendo o segundo mais antigo do Estado. Com desenho de João José da Veiga Braga, apresenta estilo arquitetônico neoclássico com palco tipo

italiano e plateia em formato de ferradura com balcões. Hoje, faz parte da tríade dos teatros centenários e monumentais do Ceará, com o Theatro José de Alencar, em Fortaleza, e com o Teatro da Ribeira dos Icós, em Icó. Foi reformado entre os anos de 2000 e 2004 por um levantamento arqueológico feito pelo Laboratório de Arqueologia da Universidade Federal de Pernambuco (UFPE). Após um período fechado, por causa da pandemia de Covid-19, o equipamento foi reaberto para espetáculos em outubro de 2021. Em janeiro de 2022, a Secretaria Municipal da Cultura e Turismo de Sobral lançou dois editais com o objetivo de selecionar projetos artísticos para integrarem a pauta de apresentações do teatro. Foram 55 propostas contempladas de oito municípios do Estado do Ceará, com público total de 8.866 pessoas. Até maio de 2023, não havia sido lançado edital para o ano corrente. 📍 Praça São João, 156 – Centro – Sobral - CE

**TAUÁ**



**IGREJA DE JESUS, MARIA E JOSÉ (IGREJA DE MARRECAS)**

Localizada no distrito de Marrecas, em Tauá, foi construída no início do século XVIII, por volta do ano 1717. Está situada na Praça Almerinda Cidrão, tem planta retangular, com nave única e capela-mor, além da sacristia, à esquerda do altar. Um arco-cruzeiro faz a transição entre a nave e a capela-mor, que se desenvolve em dois níveis, ficando o altar em posição mais elevada. Construída com alvenaria estrutural, a igreja tem paredes que chegam a um metro de largura. 📍 Praça Almerinda Cidrão – Marrecas – Tauá - CE



**IGREJA MATRIZ DE NOSSA SENHORA DO ROSÁRIO**

Situada à margem esquerda do rio Trici, a Igreja Matriz de Nossa Senhora do Rosário foi construída em 1762 e, em volta dela, cresceu a cidade de Tauá. Localizada em terreno mais elevado, ainda se destaca na paisagem urbana como ponto focal da Praça Doutor Alberto Feitosa Lima. Os altares são trabalhados em alvenaria, e sobre a nave principal existe uma abóbada em pedra bruta, característica marcante da construção e que a distingue das demais da região. A imagem da padroeira, no altar principal, foi importada de Portugal ainda na época da colônia. À frente da igreja, há um cruzeiro sobre base de tronco de pirâmide, no centro da escadaria de acesso. O adro encontra-se em nível mais elevado que a rua, com escadas laterais em forma de círculo. 📍 Rua Coronel Lourenço Feitosa, 269 – Centro – CEP 63660-000 – Tauá - CE

**VÁRZEA ALEGRE**



**CAPELA DE SÃO CAETANO**

Situada em Naraníu, distrito de Várzea Alegre, a Capela de São Caetano tem a fachada principal voltada para a Casa Grande do antigo engenho de mesmo nome. Há, no entanto, a presença da rodovia CE-060 separando esses edifícios, o que vem a descaracterizar o sítio. Tipologicamente, trata-se de uma capela rural setentecista com partido em “T” incompleto, utilizado durante todo o século seguinte, principalmente em capelas rurais como a de São Caetano. O partido original da capela é bem preservado: apresenta planta com nave,

capela-mor, sacristia e um pequeno cemitério aos fundos da capela-mor. 📍 Distrito de Naraníu – CEP 63540-000 – Várzea Alegre - CE

**BENS EM PROCESSO DE FINALIZAÇÃO DO TOMBAMENTO**

**CRATO:** SÍTIO BEBIDA NOVA **SENADOR POMPEU:** CAMPO DE CONCENTRAÇÃO DO PATU (VILA DOS INGLESES)

**EQUIPAMENTOS CULTURAIS MANTIDOS PELA SECRETARIA DA CULTURA DO ESTADO DO CEARÁ**

**AQUIRAZ:** MUSEU SACRO SÃO JOSÉ DE RIBAMAR. **CRATO:** CENTRO CULTURAL DO CARIRI (Inaugurado no dia 1º de abril de 2022, o Centro Cultural do Cariri Sérvulo Esmeraldo oferece um espaço para a discussão, promoção e fazeres das artes, ciência, cultura e natureza, aliadas à tradição cultural e à contemporaneidade, estando aberto aos processos de experimentação, intercâmbio e encontros para a construção de um futuro sustentável. Em processo de implementação, o equipamento cultural atende a região do Cariri. A infraestrutura ocupa um terreno de mais de 50.000 metros quadrados (m²), sendo constituída por espaços expositivos, anfiteatro para ensaios e projeções de cinema, teatro escola, salas de aula e ensaio, reserva técnica, restaurante escola, café e planetário) VILA DA MÚSICA **FORTALEZA:** ARQUIVO INTERMEDIÁRIO, ARQUIVO PÚBLICO ESTADUAL DO CEARÁ, BIBLIOTECA PÚBLICA GOVERNADOR MENEZES PIMENTEL, CASA DE JUVENAL GALENO, CENTRO CULTURAL BOM JARDIM, CENTRO DRAGÃO DO MAR DE ARTE E CULTURA, CINETEATRO SÃO LUIZ, ESCOLA DE ARTES E OFÍCIOS THOMAZ POMPEU SOBRINHO, ESCOLA PORTO IRACEMA DAS ARTES, ESTAÇÃO


DAS ARTES, PINACOTECA DO ESTADO DO CEARÁ (A Pinacoteca do Ceará abriu suas portas ao público no dia 3 de dezembro de 2022 e, até o dia 16 de julho de 2023, recebeu 84.217 mil visitantes. A mostra “Bonito para Chover”, um conjunto de três exposições de longa duração, seguia aberta à visita até dezembro de 2023. A Pinacoteca do Ceará funciona de quinta a sábado, das 12 às 20 horas, e aos domingos, das 10 às 18 horas.) MUSEU DA CULTURA CEARENSE, MUSEU DA IMAGEM E DO SOM, MUSEU DE ARTE CONTEMPORÂNEA DO CEARÁ, MUSEU DO CEARÁ, SOBRADO DOUTOR JOSÉ LOURENÇO, TEATRO CARLOS CÂMARA E THEATRO JOSÉ DE ALENCAR. **QUIXADÁ:** CASA DE SABERES CEGO ADERALDO (MEMORIAL CEGO ADERALDO). **QUIXERAMOBIM:** CASA DE ANTÔNIO CONSELHEIRO.



# BENS TOMBADOS POR FORTALEZA




## CAPELA DE SANTA TERESINHA

Após dois anos de construção, a capela foi inaugurada em 1928. A edificação está localizada no antigo bairro Arraial Moura Brasil, popularmente conhecido como “Curral”. A área serviu de campo de concentração dos retirantes das secas do fim do século XIX. A construção da capela foi fruto de um esforço da população e da Igreja Católica, a fim de amenizar problemáticas sociais como a mendicância e a prostituição, decorrentes das condições precárias de vida dos retirantes concentrados na região. O bem foi tombado em 1986.  Av. Presidente Castelo Branco, 400 – Moura Brasil – CEP 60010-000 – Fortaleza - CE



## ESTORIL

Chamado de Vila Morena, o palacete de taipa foi erguido, em 1925, com materiais vindos de diferentes países europeus. Por causa da Segunda Guerra Mundial, o local foi ocupado por soldados americanos. Terminada a guerra, o lugar passou a ser administrado por portugueses, tornando-se bar e restaurante. No fim da década de 1940, recebeu o nome de Estoril, que permanece até hoje. O equipamento foi reinaugurado em 2012 e, em 2017, passou a sediar a Secretaria Municipal do Turismo de Fortaleza (Setfor). Em 2020, novas obras de revitalização foram realizadas no espaço, incluindo ações de restauração e melhoria na acessibilidade.  Rua dos Tabajaras, 397 – Praia de Iracema – CEP 60060-510 – Fortaleza - CE




## ESPELHOS DE ÁGUA DAS LAGOAS DE MESSEJANA E PARANGABA

A Lagoa de Messejana é um espaço famoso pela presença da estátua de Iracema, inaugurada em 2004 e que faz referência à personagem do escritor cearense José de Alencar. É a segunda maior lagoa do Município, tendo importante papel no nascimento do bairro e no desenvolvimento histórico da cidade de Fortaleza. O local é oficialmente denominado como Parque Urbano Jornalista Demócrito Dummar (presidente do **O POVO** de 1985 a 2008). A Lagoa da Parangaba é a maior lagoa em volume de água da Capital e dá nome ao bairro da Parangaba, nome indígena que significa “bela lagoa”. No fim de 2019, o espaço passou por obras de requalificação e paisagismo.



## TEATRO SÃO JOSÉ

Foi inaugurado em 1915 como uma alternativa frente ao difícil acesso ao Theatro José de Alencar, concluído poucos anos antes. O prédio foi tombado em 2008 e desapropriado pela Prefeitura em 2010 para reformas. De 2016 a 2018, o espaço foi restaurado e ampliado em 40%, além da construção de prédio anexo e a reestruturação da edificação, erguida em estilo eclético. Além da restauração de pisos, portas, balaústres e mezaninos, o palco foi equipado com novo tablado e novos sistemas de iluminação e sonorização. A reinauguração ocorreu em setembro de 2018.  Rua Rufino de Alencar, 523 – Praça Cristo Redentor – Centro – CEP 60060-145 – Fortaleza - CE




## RIACHO PAPICU E SUAS MARGENS

Em decorrência de atividades degradadoras em seu curso, como construções particulares, aterros, lixo e esgotos, e em virtude da retirada de mata ciliar e do assoreamento das dunas, o riacho está cada vez mais descaracterizado e agredido. As águas do Riacho Papicu seguem até a avenida Beira Mar por meio da junção com as águas de outro riacho: o Maceió.




## PONTE DOS INGLESES

A ponte de ferro no mar resistiu durante duas décadas, mas acabou corroída. Em 1920, começaram as obras de substituição do material pelo concreto. O espigão, que se estende ao longo de 120 metros para o mar, servia para embarque e desembarque de mercadorias. Batizada como Ponte dos Ingleses por causa da empresa britânica que desenvolveu o projeto. Na década de 1990, o lugar foi reformado, ganhou bancos, lanchonete e o Centro de Observação dos Cetáceos. O projeto é dos arquitetos Fausto Nilo e Delberg Ponce de Leon. Para obra de reconstrução, a ponte foi fechada ao público em 2018. Até meados de 2023, a ponte ainda permanecia interditada. Em meio à divergência entre o Governo do Estado e o Município, a Prefeitura anunciou a intenção de concluir a obra. O Governo alegou haver erros técnicos em serviço feito pela Prefeitura na estrutura da ponte.  Rua dos Cariris, s/n – Praia de Iracema – CEP 60060-230 – Fortaleza - CE




## PARQUE DA LIBERDADE (CIDADE DA CRIANÇA)

A referência à libertação dos povos escravizados no Ceará está no nome Parque da Liberdade e em outros elementos que compõem o local, como a estátua indígena quebrando os grilhões que lhe acorrentavam os pulsos. A obra do pintor e escultor Euclides Fonseca marca o momento em que o espaço voltou a se chamar Parque da Liberdade em 1948. O local já teve denominações como Parque da Independência, em homenagem ao Centenário da Independência do Brasil; e Cidade da Criança, nome que recebeu em 1936, quando passou a ser um conjunto educacional dedicado à infância. Em 2020, passou por obras de revitalização que contaram com reforma do piso, instalação de mobiliários urbanos, nova iluminação, reformulação no projeto paisagístico e restauração de esculturas e monumentos históricos. O equipamento foi reinaugurado em dezembro de 2021.  Rua Pedro I, s/n – Centro – CEP 60035-100 – Fortaleza - CE




## FEIRA DE ARTESANATOS DA BEIRA MAR

É um dos locais de compra da Cidade mais visitados por fortalezenses e turistas, situado na avenida Beira Mar. Em 2019, com o avanço das obras de urbanização do “Projeto Beira Mar de Todos”, a feirinha foi realocada para o Aterro da Praia de Iracema. Em dezembro de 2021, a nova estrutura foi implantada no novo calçadão da avenida Beira Mar, quando as obras no local chegaram à reta final. O

espaço definitivo foi entregue em maio de 2022, com barracas, equipamentos esportivos e banheiros públicos. São mais de 125 mil metros quadrados (m²) de área urbanizada, além de 3 km de via com nova pavimentação com piso intertravado, calçadas e sistema de drenagem. A engorda da faixa de areia, criada entre os espigões das avenidas Rui Barbosa e Desembargador Moreira, possibilitou a urbanização da área, resultando na ampliação do calçadão existente e na criação de espaços, como a nova via paisagística com ciclovias, pista de cooper, além da construção de 63 pontos comerciais distribuídos em quiosques. O calçadão ganhou nova iluminação com fiação embutida, sete complexos de banheiros públicos com chuveirões para os banhistas e atletas, e quiosques especiais para o funcionamento da Central de Videomonitoramento da orla, Casa do Turista e sede administrativa.  Avenida Beira Mar – Fortaleza - CE




## PALÁCIO JOÃO BRÍGIDO (PALÁCIO DO BISPO)

O Paço Municipal, também conhecido como Palácio do Bispo, tem como nome oficial Palácio João Brígido e é uma construção datada da primeira metade do século XIX. O espaço tem características de uma construção tipicamente neoclássica, que inclui o bosque Dom Delgado, com algumas árvores frutíferas, e jardins que foram projetados pelo artista brasileiro Burle Marx. Hoje em dia, o prédio é propriedade do poder público e, desde o começo de 2010, é sede da Prefeitura de Fortaleza.  Rua São José, 1 – Centro – CEP 60060-170 – Fortaleza - CE




## BOSQUE DO PAJEÚ

O Bosque do Pajeú circunda o Palácio João Brígido. O riacho, que compõe o bosque, corre por Fortaleza e é exposto em algumas áreas urbanizadas da capital cearense.  Rua São José, 1 – Centro – CEP 60060-170 – Fortaleza - CE




## CINETEATRO SÃO LUIZ

Leia mais em “Bens Tombados pelo Estado”.  Rua Major Facundo, 500 – Centro – CEP 60025-100 – Fortaleza - CE



## COMANDO GERAL DO CORPO DE BOMBEIROS MILITAR DO ESTADO DO CEARÁ


Também conhecido como Casarão Vermelho, o prédio abrigou o Comando da corporação de 1934 até a mudança para o Centro Integrado de Segurança Pública (Cisp), no bairro Aerolândia, em 2023. O prédio passou por poucas intervenções, dessa maneira, fachadas, paredes internas, vigas, pilares e marquises continuam preservados de acordo com o que foi concebido originalmente pelo engenheiro militar José Rodrigues da Silva, responsável pelo projeto arquitetônico da obra. A corporação aguarda a mudança de endereço para o Centro Integrado de Segurança Pública (Cisp), no bairro Joaquim Távora. No Casarão Vermelho, está funcionando o Museu e Casa de Artes do Corpo de Bombeiros,

acervo que ficará disponível dentro das instalações do prédio, contudo, somente após a saída do comando para o Cisp que poderá funcionar por completo.  Rua Oto de Alencar, 215 – Jacarecanga – CEP 60010-270 – Fortaleza - CE




## ESCOLA JESUS, MARIA E JOSÉ

Leia mais em “Bens Tombados pelo Estado”.

 Rua Coronel Ferraz, s/n – Centro – CEP 60060-150 – Fortaleza - CE




## CASA DO BARÃO DE CAMOCIM

Localizada em frente à Praça Clóvis Beviláqua, a edificação foi construída na década de 1880, em estilo renascentista. O casarão foi um presente que o comerciante Geminiano Maia, o Barão de Camocim, natural de Aracati (CE), construiu para a esposa francesa Rose Nini Liabastre, a baronesa de Camocim. Foi lugar de importantes reuniões entre a elite da época. O local sediou, em 2016, a mostra Casa Cor Ceará, e, em contrapartida, a promotora do evento teve que reformar e restaurar o imóvel. Em agosto de 2018, foi reaberto como Centro Cultural Casa do Barão de Camocim.  Rua General Sampaio, 1632 – Centro – CEP 60020-030 – Fortaleza - CE




## ESTAÇÃO FERROVIÁRIA DA PARANGABA

Inaugurada em 1873, a estação,

inicialmente, ganhou o nome de Arronches, que também era o nome do antigo município que a abrigava. Em 1920, Arronches foi anexada a Fortaleza e, em 1944, ganhou um novo nome: Parangaba. A estação, tombada em 2007, foi a segunda a ser construída no Estado depois da Estação Central. Para manter a estrutura intacta, na construção do Metrô de Fortaleza, o Estado realizou uma obra, rebaixando o prédio em três metros e meio, o que permite que a linha do Metrofor passe por cima da velha estação.  Rua Dom Pedro II, s/n – Parangaba – CEP 60767-305 – Fortaleza - CE




## MERCADO DOS PINHÕES

A estrutura do Mercado de Ferro, inaugurado em 1897, foi fabricada na França. Trata-se de uma estrutura portátil e pode ser desmontada e montada em lugares diferentes. O primeiro endereço foi a Praça Carolina, hoje chamada de Waldemar Falcão. Em 1938, a estrutura foi desmembrada. Uma das metades tornou-se a estrutura do Mercado dos Pinhões; a outra está no Mercado da Aerolândia. Após a reforma, o Mercado dos Pinhões, chamado de Mercado das Artes e Mercado da Carne, tornou-se um espaço para atividades culturais. Durante o ano de 2022, com o retorno de suas atividades pós-pandemia, diversos eventos ocorreram no espaço. Feiras, giros culturais, eventos musicais, como por exemplo a comemoração do dia do forró, e também, o dia do samba. Ao todo, cerca de 152 artistas passaram por lá em 2022.  Praça Marquês de Pelotas, s/n – Centro – CEP 60110-250 – Fortaleza - CE






### PARÓQUIA DO SENHOR DO BOM JESUS DOS AFLITOS (IGREJA DA PARANGABA)

A história da Igreja do Senhor do Bom Jesus dos Aflitos tem início em 1664, em um período marcado pela forte ocupação indígena, além do estabelecimento de missões e aldeamentos jesuítas no Ceará. O local se combina com a própria história de Parangaba, Real Vila Nova de Arronches e, posteriormente, Parangaba, um dos mais antigos povoados cearenses. O patrimônio é uma referência para a história colonial do Estado.  Av. Carlos Amora, 100 – Parangaba – CEP 60740-101 – Fortaleza - CE




### MERCADO DA AEROLÂNDIA

O Mercado da Aerolândia recebeu parte da estrutura do Mercado de Ferro, inaugurado em 1897. O tombamento do imóvel como patrimônio histórico foi formalizado em 2008. O equipamento, que data do século XIX, foi entregue à população no fim de 2015 após reforma, que contou com trabalho de restauração na estrutura de ferro, no piso e nos vitrais, além de um novo projeto, incluindo iluminação, sistema hidráulico e banheiros acessíveis.  BR-116, 5431 (esquina com rua Tenente Roma) – Aerolândia – CEP 60851-030 – Fortaleza - CE




### CASA RACHEL DE QUEIROZ

A Casa Rachel de Queiroz, também chamada de Casa dos Benjamins ou Sítio Pici, foi adquirida pelo pai da escritora em 1927 para facilitar o acesso

aos estudos dos filhos em Fortaleza. Aos 10 anos, Rachel de Queiroz ingressou no curso Normal do Colégio Imaculada Conceição, já morando na casa, que, à época, tinha vistas para a Lagoa da Parangaba. A autora cearense permaneceu no local até partir para o Rio de Janeiro em 1939. Historiadores e pesquisadores asseguram que foi na residência que a escritora cearense escreveu, aos 20 anos, o primeiro e mais popular romance dela, “O Quinze”, em 1930.  Rua Antônio Ivo, 290 – Henrique Jorge – CEP 60521-025 – Fortaleza - CE




### PAVIMENTAÇÃO DA RUA JOSÉ AVELINO

O pavimento da rua José Avelino foi concretizado na segunda metade do século XX, embora a população reivindicasse a realização da obra desde o século XVIII para facilitar o movimento de pessoas, animais e veículos no local. Com a modernização da Cidade, algumas modificações foram feitas na estrutura da rua para a implantação dos trilhos dos bondes. O calçamento foi tombado como patrimônio histórico em 2012, e, em maio de 2017, parte da pavimentação foi removida para obras de requalificação, ação criticada, na época, por membros do Conselho Municipal de Proteção do Patrimônio Histórico e Cultural de Fortaleza (Comphic). Após a proibição de comércio, aprovada pela Prefeitura no ano de 2021, a feira da José Avelino continuou a acontecer de forma ilegal até julho de 2023. Isso já resultou em diversos confrontos entre os feirantes e a Guarda Municipal de Fortaleza.  Rua José Avelino – Centro – CEP 60060-182 – Fortaleza - CE




### CASA DO PORTUGUÊS

O prédio, de traços suntuosos e extravagantes, foi inaugurado em 13 de junho de 1953 como Vila Santo Antônio. O português José Maria Cardoso fez a edificação para homenagear o país e a esposa dele. Por um período, a casa abrigou a Boate Portuguesa, assim como a Associação Nordestina de Crédito e Assistência Rural (Ancar) e a Empresa de Assistência Técnica e Extensão Rural do Ceará (Ematerce). O tombamento definitivo ocorreu em 2012.  Av. João Pessoa, 5094 – Damas – CEP 60425-812 – Fortaleza - CE




### COLÉGIO DOROTÉIAS (ATUAL UNINASSAU)

O Colégio Doroteias foi fundado em 1915, com o objetivo de proporcionar educação voltada exclusivamente para o público feminino do Estado. No fim da década de 1930, algumas alterações foram feitas na estrutura e no próprio funcionamento do espaço. O padre Gothardo Lemos assumiu a direção da escola em 1980, transformando o sistema de ensino em turmas mistas. De 1989 a 1992, o colégio foi arrendado ao grupo Geo Studio, voltando a ficar sob a direção das irmãs Doroteias em 1993. Hoje, o prédio abriga o Centro Universitário Maurício de Nassau (Uninassau).  Av. Visconde do Rio Branco, 2078 – Joaquim Távora – CEP 60055-171 – Fortaleza - CE




### NÁUTICO ATLÉTICO CEARENSE

O Náutico Atlético Cearense é um dos primeiros clubes

sociais do Brasil, tendo sido fundado em 1929 por um grupo de profissionais liberais que buscavam uma vida social mais dinâmica. O prédio, onde se localiza a sede atual, foi inaugurado em 1952, edificação que faz 70 anos em 2022. O projeto arquitetônico foi realizado pelo arquiteto húngaro Emílio Hinko, que utilizou o estilo barroco genovês, com marcas da cidade italiana de Gênova, onde ele viveu antes de migrar para o Brasil.  Av. da Abolição, 2727 – Meireles – CEP 60165-081 – Fortaleza - CE




### IDEAL CLUBE

A primeira sede do Ideal Clube foi uma chácara no bairro Damas, longe, na época, do centro da Cidade, e construída à margem da estrada de Parangaba. Fundado no dia 3 de outubro de 1931, o local surgiu com a proposta de mudar a vida social de Fortaleza. A inauguração da atual sede, no bairro Meireles, ocorreu em 31 de dezembro de 1939, com um grande baile de Réveillon. Desde então, o clube é conhecido pelas grandes festas e eventos da sociedade fortalezense, além da estrutura para práticas de diversas modalidades esportivas. Em 2023, a agremiação completa 92 anos.  Av. Monsenhor Tabosa, 1381 – Meireles – CEP 60165-010 – Fortaleza - CE




### FARMÁCIA OSWALDO CRUZ

Fundada em 1934, a Drogaria e Farmácia Oswaldo Cruz é a primeira farmácia de manipulação de medicamentos do Ceará, atividade à qual se mantém fiel, embora tenha incorporado a comercialização de remédios industrializados. O prédio, construído em estilo eclético, ocupava uma posição de destaque na área comercial,

situada em plena Praça do Ferreira, lugar de efervescência cultural e social. Atualmente, a edificação apresenta a arquitetura original e conserva móveis e equipamentos das antigas boticas.  Rua Major Facundo, 576 – Centro – CEP 60025-100 – Fortaleza - CE




### ANTIGA SEDE DO SPORT CLUB MAGUARY

A fundação da antiga sede do Sport Club Maguary ocorreu em 1946, e o espaço foi palco de bailes carnavalescos, desfiles de *miss* e disputas esportivas. O prédio, projetado pelo arquiteto Sylvio Jaguaribe Ekman, foi vendido à Coelce (atual Enel) em 1976 e, em seguida, a administração passou para a Fundação Coelce de Seguridade Social (Faelce).  Rua Barão do Rio Branco, 2955 – Fátima – CEP 60025-062 – Fortaleza - CE




### COLÉGIO CEARENSE DO SAGRADO CORAÇÃO (ATUAL CENTRO UNIVERSITÁRIO ESTÁCIO DO CEARÁ)

Leia mais em “Bens Tombados pelo Estado”.  Avenida Duque de Caxias, 101 – Centro – CEP 60035-111 – Fortaleza - CE




### IGREJA DE SÃO PEDRO DOS PESCADORES

A Igreja de São Pedro foi construída, inicialmente, em um vasto areal, cercada de coqueiros, espaço marcado pela presença de famílias de pescadores. Com o passar dos

anos e o avanço da urbanização, a edificação passou a ser circundada por prédios e asfalto. Mesmo em espaço reduzido, a igreja permaneceu como lugar de encontro da comunidade do Mucuripe, atualmente, bem mais diversificada e socialmente desigual.  Avenida Beira Mar, 4600 – Mucuripe – CEP 60165-121 – Fortaleza - CE




### INSTITUTO MUNICIPAL DE DESENVOLVIMENTO DE RECURSOS HUMANOS (IMPARH)

O prédio é uma antiga edificação residencial, construída no início da década de 1930. É considerado um marco do processo de evolução histórica, urbanística e social da Capital. Atualmente, o órgão integra a Prefeitura de Fortaleza e promove ações em pesquisas e projetos estratégicos, recursos humanos, cursos e eventos. Um dos serviços mais conhecidos é o Centro de Línguas, que oferece cursos de vários idiomas à comunidade em geral.  Av. João Pessoa, 5609 – Damas – CEP 60425-685 – Fortaleza - CE




### SANTA CASA DA MISERICÓRDIA

É o primeiro hospital de Fortaleza e o maior hospital filantrópico do Estado. Fundado em 1861, era a elite de Fortaleza um dos principais públicos atendidos pela instituição. A construção teve início, entretanto, 14 anos antes, no terreno doado por Maria Guilhermina Gouveia, localizado em frente ao Paiol do Forte, onde hoje é o Passeio Público. A primeira construção, datada de 1857, tinha 80 leitos, no entanto, a Santa Casa não funcionou logo de início como unidade hospitalar: o presidente da Província, Paes Barreto, cedeu salas e

enfermarias para a construção do Liceu, que permaneceu no local até 1861. Foi só então que ocorreu a inauguração formal da Santa Casa. Em janeiro de 2023, **O POVO** e a Santa Casa da Misericórdia de Fortaleza assinaram termo de cooperação técnica, acadêmica e cultural. O documento formaliza parcerias entre as instituições para conceber e realizar projetos, pesquisas e atividades de extensão. Em março de 2023, Vladimir Spineli tomou posse como novo provedor da Santa Casa de Misericórdia de Fortaleza no lugar de Luiz Marques, que ficou à frente da instituição por 12 anos.  Rua Barão do Rio Branco, 20 – Centro – CEP 60025-060 – Fortaleza - CE



### PASSEIO PÚBLICO

Leia mais em “Bens Tombados pelo Estado”.  Rua Doutor João Moreira, s/n – Centro – CEP 60030-000 – Fortaleza - CE



Veja lista de bens em processo de tombamento provisório em [anuariodoceara.com.br](http://anuariodoceara.com.br)



# O CEARÁ E OS museus

## MUSEUS EM FORTALEZA

CASA DE CULTURA  
CRISTIANO CÂMARA  
CAIXA CULTURAL FORTALEZA  
CASA DE JOSÉ DE ALENCAR  
CASA DE JUVENAL GALENO  
CENTRO CULTURAL BANCO DO NORDESTE  
CENTRO CULTURAL DO TRANSPORTE  
CENTRO DE MEMÓRIA DA EDUCAÇÃO NO CEARÁ  
CENTRO DE MEMÓRIA DO TRIBUNAL REGIONAL ELEITORAL DO CEARÁ (TRE-CE)  
ESPAÇO CULTURAL CORREIOS  
ESPAÇO CULTURAL MUSEU DO 10º GRUPO DE ARTILHARIA DE CAMPANHA  
ESPAÇO CULTURAL UNIFOR  
INSTITUTO HISTÓRICO E CULTURAL DA POLÍCIA MILITAR DO CEARÁ  
MEMORIAL DA ASSEMBLEIA LEGISLATIVA DO CEARÁ DEPUTADO PONTES NETO  
MEMORIAL DO INSTITUTO FEDERAL DO CEARÁ - RAIMUNDO CÉSAR  
GADELHA DE ALENCAR ARARIPE  
MEMORIAL DA JUSTIÇA DO TRABALHO DO CEARÁ  
MEMORIAL DO PODER JUDICIÁRIO DO ESTADO DO CEARÁ  
MEMORIAL DA RESISTÊNCIA  
MEMORIAL DA UNIVERSIDADE FEDERAL DO CEARÁ (UFC)  
MINIMUSEU FIRMEZA  
MUSEU AMALGÂMICO  
SOLAR SAPIRANGA  
MUSEU DE ARTE CONTEMPORÂNEA (MAC)  
MUSEU DE ARTE DA UNIVERSIDADE FEDERAL DO CEARÁ (MAUC)  
MUSEU DO AUTOMÓVEL  
MUSEU BARÃO DE STUDART  
MUSEU DA BONECA DE PANO  
MUSEU DO CEARÁ  
MUSEU CEARENSE DA COMUNICAÇÃO (ARQUIVO NIREZ)  
MUSEU DA CULTURA CEARENSE  
MUSEU DA ESCRITA PROFESSORA MARIA ISAURITA GOMES MORAIS  
MUSEU FERROVIÁRIO DO CEARÁ  
MUSEU DA FOTOGRAFIA FORTALEZA (MFF)  
MUSEU DO FUTEBOL  
MUSEU GENERAL SAMPAIO  
MUSEU DO HUMOR CEARENSE  
MUSEU DA IMAGEM E DO SOM (MIS)  
MUSEU DA INDÚSTRIA  
MUSEU DA INFÂNCIA E

DO BRINQUEDO  
MUSEU MAÇÔNICO DA IMAGEM E DO SOM  
MUSEU DE MINERAIS  
DOUTOR ODORICO RODRIGUES ALBUQUERQUE  
MUSEU DA MOTOCICLETA (MOTO MUSEU SÉCULO XX)  
MUSEU NATURAL DO MANGUE (PROJETO EDUCAR SABIAGUABA)  
MUSEU DO PARTO: UM TRIBUTO A GALBA ARAÚJO  
MUSEU PROFESSOR BENÍCIO VASCONCELOS DE TAVARES  
MUSEU SIARÁ EM MINIATURA  
PARQUE ECOLÓGICO DO RIO COCÓ  
PARQUE ESTADUAL MARINHO DA PEDRA DA RISCA DO MEIO  
PLANETÁRIO RUBENS AZEVEDO  
SEARA DA CIÊNCIA (UFC)  
SOBRADO DOUTOR JOSÉ LOURENÇO

## REGIÃO METROPOLITANA DE FORTALEZA

**AQUIRAZ**  
MUSEU DO ENGENHO COLONIAL  
MUSEU INDÍGENA  
JENIPAPO-KANINDÉ  
MUSEU SACRO SÃO JOSÉ DE RIBAMAR

**CAUCAIA**  
MEMORIAL CORDIMARIANO  
MEMORIAL TAPEBA CACIQUE  
PERNA DE PAU  
MUSEU DO CAJU  
PARQUE BOTÂNICO DO CEARÁ

**EUSÉBIO**  
CENTRO HISTÓRICO M. DIAS BRANCO – FÁBRICA FORTALEZA

**MARANGUAPE**  
ASMOCE - SERRA DO LAGEDO  
ECOMUSEU DE MARANGUAPE  
MUSEU DA CACHAÇA  
MUSEU DA CIDADE DE MARANGUAPE

**PACATUBA**  
MUSEU HISTÓRICO DE PACATUBA

## CARIRI ASSARÉ

FUNDAÇÃO MEMORIAL PATATIVA DO ASSARÉ

**CARIRIAÇU**  
MUSEU NOGUEIRA MACHADO

**CRATO**  
CENTRO DE PESQUISAS PALEONTOLÓGICAS DA CHAPADA DO ARARIPE  
FUNDAÇÃO PADRE IBIAPINA (DIOCESE DO CRATO)  
GEOPARK SEDE  
MUSEU DE ARTE VICENTE LEITE  
MUSEU BENEDITO JOSÉ TELES (SANTA FÉ)  
MUSEU CASA DE MESTRE RAIMUNDO ANICETO  
MUSEU DE FÓSSEIS (MUSEU DO CRATO)  
MUSEU DE HISTÓRIA NATURAL DA UNIVERSIDADE REGIONAL DO CARIRI (URCA)  
MUSEU HISTÓRICO DO CRATO  
MUSEU DA IMAGEM DO SOM DO ICC  
MUSEU DE LUIZ GONZAGA  
MUSEU DO PADRE ÁGIO - VILA DA MÚSICA  
PROJETO MUSEU CALDEIRÃO

**FARIAS BRITO**  
MUSEU NOSSO QUIXARÁ (ASSOCIAÇÃO CULTURAL CURUMINS DO SERTÃO)

**JARDIM**  
MUSEU DE CIÊNCIAS NATURAIS E DE HISTÓRIA BARRA DO JARDIM (FUNDAÇÃO FRANCISCO DE LIMA BOTELHO)  
MUSEU HISTÓRICO MUNICIPAL JOAQUIM PEREIRA NEVES

**JUAZEIRO DO NORTE**  
CENTRO CULTURAL BANCO DO NORDESTE – CARIRI  
MUSEU CASA DE MESTRE NENA  
MUSEU CÍVICO RELIGIOSO PADRE CÍCERO  
MUSEU DA FUNDAÇÃO MEMORIAL PADRE CÍCERO  
MEMÓRIA VIVA DO CORDEL  
MUSEU VIVO DO PADRE CÍCERO  
SALA DA MEMÓRIA DA ESCOLA NORMAL RURAL

**NOVA OLINDA**  
MEMORIAL HOMEM KARIRI (FUNDAÇÃO CASA GRANDE)  
MUSEU CASA DE ANTÔNIO JEREMIAS PEREIRA (MUSEU ORGÂNICO)  
MUSEU CASA OFICINA DE DONA DINHA (MUSEU ORGÂNICO)  
MUSEU DO CICLO DO COURO  
MEMORIAL ESPEDITO SELEIRO (MUSEU ORGÂNICO)  
MUSEU DO COURO

**PORTEIRAS**  
CASA DA MEMÓRIA DE PORTEIRAS

**POTENGI**  
MUSEU CASA DO MESTRE ANTONIO LUIZ (MUSEU ORGÂNICO)

**SANTANA DO CARIRI**  
CASARÃO DA FAMÍLIA FELINTO DA CRUZ NEVES  
MUSEU DE PALEONTOLOGIA  
PLÁCIDO CIDADE NUVENS (UNIVERSIDADE REGIONAL DO CARIRI)

**CENTRO-SUL ACOPIARA**  
CENTRO DE APOIO A CULTURA DE ACOPIARA  
MUSEU DA ONG RAÍZES

**CEDRO**  
MUSEU FERROVIÁRIO DE CEDRO

**IGUATU**  
MUSEU IGUATUENSE DA IMAGEM E DO SOM FRANCISCO ALCÂNTARA NOGUEIRA

**ORÓS**  
ASSOCIAÇÃO DE PRESERVAÇÃO HISTÓRICO CULTURAL DE ORÓS  
PEDRO AUGUSTO MOTA

**QUIXELÔ**  
INSTITUTO CULTURAL E ECONÔMICO DE QUIXELÔ (ICEQUI)

**LITORAL LESTE ARACATI**  
INSTITUTO DO MUSEU JAGUARIBANO

**BEBERIBE**  
MEMORIAL DE BEBERIBE

**ICAPUÍ**  
CASA MUSEU MARIA DA CONCEIÇÃO REBOUÇAS  
MUSEU DE PONTA GROSSA

**PINDORETAMA**  
MUSEU BRINQUEDIM

**LITORAL NORTE BELA CRUZ**  
MUSEU EMÍLIO FONTELES

**CRUZ**  
MUSEU DO SOM E IMAGEM DE CRUZ

**GRANJA**  
INSTITUTO JOSÉ XAVIER

**ITAREMA**  
CENTRO HISTÓRICO E CULTURAL  
MUSEU VICENTE DE PAULA RIOS  
MUSEU DA ARUANÃ - CENTRO TAMAR ICMBIO  
MUSEU INDÍGENA TREMEMBÉ  
MUSEU PADRE ARISTIDES ANDRADE SALES

**JIJOCA DE JERICOACOARA**  
PARQUE NACIONAL DE JERICOACOARA

**LITORAL OESTE/ VALE DO CURU APUIARÉS**  
MUSEU MESTRE EGIDIO

**ITAPIPOCA**  
MUSEU DA BALEIA  
MUSEU ITINERANTE DE ITAPIPOCA  
MUSEU DE PRÉ-HISTÓRIA DE ITAPIPOCA

**PENTECOSTE**  
MUSEU RODOLPHO VON IHERING (DNOCS)

**TEJUÇUOCA**  
MUSEU DE ARTE E OFÍCIO

**URUBURETAMA**  
CASA DA MEMÓRIA DE URUBURETAMA

**MACIÇO DE BATURITÉ ARACOIABA**  
MUSEU MUNICIPAL HISTÓRICO E CULTURAL DR. SALOMÃO ALVES DE MOURA BRASIL

**ARATUBA**  
MUSEU INDÍGENA KANINDÉ (PONTO DE MEMÓRIA)

**BATURITÉ**  
MEMORIAL JOÃO DE DEUS BARROS BRINGEL  
MUSEU COMENDADOR ANANIAS ARRUDA  
MUSEU COMUNITÁRIO DA SERRA DO EVARISTO

**CAPISTRANO**  
MUSEU MUNICIPAL DE CAPISTRANO

**GUARAMIRANGA**  
MEMORIAL JUAREZ BARROSO  
MUSEU DA FOTOGRAFIA DE GUARAMIRANGA

**PACOTI**  
ECOMUSEU DE PACOTI

**REDENÇÃO**  
MUSEU HISTÓRICO  
MEMORIAL DA LIBERDADE  
MUSEU SENZALA NEGRO LIBERTO

**SERTÃO DE CANINDÉ BOA VIAGEM**  
MUSEU PROFESSOR CÍCERO PINTO DO NASCIMENTO

**CANINDÉ**  
MUSEU REGIONAL SÃO FRANCISCO

**CARIDADE**  
FUNDAÇÃO CULTURAL FRANCISCO FONSECA LOPES

**SERRA DA IBIAPABA IBIAPINA**  
MUSEU CEVACI

**TIANGUÁ**  
CASA DA MEMÓRIA JOSÉ EVANGELISTA DE VASCONCELOS  
MUSEU SACRO DOM TIMÓTEO (ASSOCIAÇÃO DE EDUCAÇÃO E CULTURA DE TIANGUÁ)

**UBAJARA**  
PARQUE NACIONAL DE UBAJARA

**VIÇOSA DO CEARÁ**  
MEMORIAL CLÓVIS BEVILÁQUA  
MEMORIAL PADRE ANTÔNIO VIEIRA SJ

**SERTÃO CENTRAL IBARETAMA**  
MUSEU TERTULIANO DE MELO

**MILHÃ**  
MUSEU E CASA DE CULTURA MARIVALDA KARIRI

**PEDRA BRANCA**  
MUSEU MUNICIPAL PADRE GERALDO DANTAS - NÚCLEO ARTE EDUCAÇÃO E CULTURA (NAEC)

**QUIXADÁ**  
MUSEU HISTÓRICO JACINTO DE SOUSA

**QUIXERAMOBIM**  
ACERVO JORGE SIMÃO

**SENADOR POMPEU**  
MEMORIAL DA ARTE SACRA E DEVOCIONAL  
MUSEU DA FÉ E DA DEVOÇÃO  
MUSEU HISTÓRICO DE SENADOR POMPEU

**SERTÃO DE CRATEÚS CATUNDA**  
MUSEU CACARECOS

**HIDROLÂNDIA**  
MUSEU MEMÓRIAS DO SERTÃO

**INDEPENDÊNCIA**  
MUSEU MARIA ADÉLIA SABOYA  
FUNDAÇÃO SENHOR PIRES

**MONSENHOR TABOSA**  
MUSEU MARIA FIRMINA DE MELO (ALDEIA TOURÃO)  
MUSEU POTIGATAPUIA

**NOVA RUSSAS**  
MUSEU PADRE GERALDINHO

**PORANGA**  
OCA DA MEMÓRIA

**SANTA QUITÉRIA**  
MEMORIAL ARLINDA LOBO  
MUSEU LUÍS XIMENES  
MUSEU DE SANTA QUITÉRIA

**SERTÃO DOS INHAMUNS TAUÁ**  
MUSEU DOS INHAMUNS

**SERTÃO DE SOBRAL ACARÁ**  
MUSEU DE PRESERVAÇÃO DA HISTÓRIA E CULTURA POPULAR – EURIDES VITAL DO NASCIMENTO

**CARIRÉ**  
MUSEU EUCLIDES RUFINO RODRIGUES

**GROAÍRAS**  
MEMORIAL PADRE MORORÓ

**MERUOCA**  
ECOMUSEU MONTE OLIMPO

**PACUJÁ**  
MUSEU DE PACUJÁ

**SANTANA DO ACARÁ**  
MEMORIAL DA PARÓQUIA DE NOSSA SENHORA SANT’ANNA

**SOBRAL**  
CASA DO CAPITÃO-MOR  
LABORATÓRIO DAS MEMÓRIAS E DAS PRÁTICAS COTIDIANAS (LABOME)  
MEMORIAL DA EDUCAÇÃO SUPERIOR DE SOBRAL  
MUSEU DIOCESANO DE SOBRAL  
MUSEU DO ECLIPSE  
MUSEU DOM JOSÉ  
MUSEU MADI DE SOBRAL  
PINACOTECA DE SOBRAL

**VALE DO JAGUARIBE JAGUARETAMA**  
CASA DA MEMÓRIA DE JAGUARETAMA  
MUSEU ADOLFO BEZERRA DE MENEZES

**LIMOEIRO DO NORTE**  
MUSEU JUDITE CHAVES SARAIVA  
MUSEU DA IMAGEM E DO SOM DE LIMOEIRO DO NORTE

**MORADA NOVA**  
MUSEU DO VAQUEIRO

**RUSSAS**  
MUSEU HISTÓRICO PADRE PEDRO DE ALCÂNTARA ARAÚJO  
MUSEU PADRE JÚLIO MARIA

**Fonte:** Secretaria da Cultura do Estado do Ceará (Secult-CE).



# O CEARÁ E OS TEATROS

## TEATROS CONVENCIONAIS, EM FORTALEZA

CASA DA COMÉDIA CEARENSE  
CINETEATRO SÃO LUIZ  
TEATRO ANTONIETA NORONHA  
TEATRO ARENA ALDEOTA (COLÉGIO CHRISTUS)  
TEATRO DA BOCA RICA (ASSOCIAÇÃO EDUCATIVA CULTURAL TEATRO DA BOCA RICA)  
TEATRO CAIXA CULTURAL  
TEATRO CARLOS CÂMARA  
TEATRO CEARÁ SHOW  
TEATRO CELINA QUEIROZ (UNIFOR)  
TEATRO DA COMPANHIA ACONTECE  
TEATRO DO CENTRO CULTURAL BANCO DO NORDESTE  
TEATRO DO CENTRO CULTURAL BOM JARDIM  
TEATRO DO CENTRO DRAGÃO DO MAR  
TEATRO CHICO ANYSIO  
TEATRO DA CIA. TEATRAL ACONTECE  
TEATRO DO CUCA BARRA DO CEARÁ  
TEATRO DO CUCA JANGURUSSU  
TEATRO DO CUCA JOSÉ WALTER  
TEATRO DO CUCA MONDUBIM  
TEATRO MARISTA CEARENSE  
TEATRO MORRO DO OURO (ANEXO AO THEATRO JOSÉ DE ALENCAR)  
TEATRO NADIR PAPI SABOYA  
TEATRO PAURILLO BARROSO - COLÉGIO CHRISTUS  
TEATRO PORTO DRAGÃO  
TEATRO DA PRAIA  
TEATRO RIOMAR FORTALEZA  
TEATRO SÃO JOSÉ  
TEATRO SESC EMILIANO QUEIROZ  
THEATRO JOSÉ DE ALENCAR  
TEATRO UNIVERSITÁRIO  
PASCHOAL CARLOS MAGNO  
THEATRO VIA SUL

## TEATROS ALTERNATIVOS, EM FORTALEZA

ANFITEATRO DO CENTRO DRAGÃO DO MAR  
ANFITEATRO FLÁVIO PONTE (VOLTA DA JUREMA)  
ANFITEATRO LAURO MAIA - PAÇO MUNICIPAL  
ANFITEATRO DO PARQUE DO COCÓ  
ASSOCIAÇÃO VIDANÇA (COMPANHIA DE DANÇA DO CEARÁ)  
CASA ABSURDA  
CASA DA ESQUINA  
CENTRO CRIATIVO BOM MIX  
CENTRO CULTURAL ZÉ TESTINHA  
CENTRO DE EVENTOS DO CEARÁ  
CIA. PALMAS PRODUÇÕES ARTÍSTICAS (FRANCINICE CAMPOS)  
FUNDAÇÃO SOCIAL RAIMUNDO FAGNER (FORTALEZA E ORÓS)  
GRUPO BAILARINOS DE CRISTO  
PALCO DO JARDIM BURLE MARX (ANEXO AO THEATRO JOSÉ DE ALENCAR)  
PALCO DA PRAÇA MESTRE PEDRO BOCA RICA

(ANEXO AO THEATRO JOSÉ DE ALENCAR)  
SALA HUGO BIANCHI (ANEXO AO THEATRO JOSÉ DE ALENCAR)  
SALA JACQUES KLEIN (ANEXO AO THEATRO JOSÉ DE ALENCAR)  
SALA NADIR PAPI SABOYA (ANEXO THEATRO JOSÉ DE ALENCAR)  
TEATRO DO HUMOR CEARENSE (HUMORISTAS)

## TEATROS DE OUTROS MUNICÍPIOS DO CEARÁ\*

**AQUIRAZ**  
TEATRO TAPERA DAS ARTES  
TEATRO MARQUISE BRANCA

**ARACATI**  
TEATRO FRANCISCA CLOTILDE

**ARNEIROZ**  
ASSENTAMENTO MUCUIM: ESPAÇO MUC'ARTE  
ESCOLA LIVRE DE TEATRO DOS INHAMUNS (ELTI)

**BARBALHA**  
CINE TEATRO NEROLY  
ESCOLA DE SABERES DE BARBALHA  
GRUPO CORRUPIO DE TEATRO

**BATURITÉ**  
CENTRO CIRCULISTA SÃO JOSÉ  
- JOÃO ERNANI TITOS

**BEBERIBE**  
TEATRO RAIMUNDO FAGNER

**BREJO SANTO**  
CINETEATRO PROFESSOR JÚLIO MACEDO COSTA

**CANINDÉ**  
CINETEATRO MAESTRO J. RATINHO  
TEATRO DO ASSENTAMENTO TODOS OS SANTOS  
TEATRO FREI VENÂNCIO WILLEKE

**CARIDADE**  
CENTRO COMUNITÁRIO DE CARIDADE

**CASCADEL**  
CASA DA CULTURA DE CASCADEL  
SEDE CULTURAL GRUPO BASE DE TEATRO

**CRATEÚS**  
TEATRO ROSA MORAIS

**CRATO**  
CASA NINHO  
TEATRO RACHEL DE QUEIROZ  
TEATRO MUNICIPAL SALVIANO  
ARRAES SARAIVA

**EUSÉBIO**  
TEATRO DA ESCOLA DE ARTES ALOÍSIO BRUNO

**GUAIÚBA**  
TEATRO TOM CAVALCANTE (CEARC)

**GUARACIABA DO NORTE**  
TEATRO JOÃO BARRETO

**GUARAMIRANGA**  
TEATRO MUNICIPAL RACHEL DE QUEIROZ  
TEATRO RACHEL DE QUEIROZ - PEQUENO

**HORIZONTE**  
ESPAÇO CÊNICO DO CEU DAS ARTES  
TEATRO NEGÓ CARDOSO DO CENTRO CULTURAL TASSO JEREISSATI

**ICAPUÍ**  
CASA DE CULTURA CORES DA VIDA

**ICÓ**  
TEATRO DA RIBEIRA DOS ICÓS

**IGUATU**  
GALPÃO DA ORTAET

**ITAPIPOCA**  
CASA DE TEATRO DONA ZEFINHA  
GALPÃO DA CENA

**ITATIRA**  
ESPAÇO DE ARTE E CULTURA  
BOI CATINGUEIRO

**JIJOCA DE JERICOACOARA**  
TEATRO MUNICIPAL DE JIJOCA DE JERICOACOARA

**JUAZEIRO DO NORTE**  
TEATRO SESC PATATIVA DO ASSARÉ  
TEATRO MARQUISE BRANCA  
**LIMOEIRO DO NORTE**  
TEATRO MÁRCIA MENDONÇA

**MARACANAÚ**  
TEATRO DORIAN SAMPAIO

**MARANGUAPE**  
TEATRO MUNICIPAL DOUTOR PEDRO GOMES DE MATOS  
TEATRO DA SOCIEDADE ARTÍSTICA MARANGUAPENSE  
TEATRO DA ESCOLA MUNICIPAL SANTA RITA

**MORADA NOVA**  
CINETEATRO MORADA NOVA

**NOVA OLINDA**  
TEATRO VIOLETA ARRAES

**PACAJUS**  
MALOCA DOS BRILHANTES

**PACOTI**  
CINETEATRO LUIZ PIMENTA

**PARACURU**  
TEATRO DAVID LINHARES

**PINDORETAMA**  
CENTRO CULTURAL DE PINDORETAMA

**QUIXADÁ**  
CASA DE SABERES CEGO ADERALDO  
TEATRO DE BOLSO DA FUNDAÇÃO CULTURAL DE QUIXADÁ  
TEATRO REGIONAL DO SERTÃO CENTRAL

**QUIXERAMOBIM**  
CASA DE ANTÔNIO CONSELHEIRO  
MEMORIAL ANTÔNIO CONSELHEIRO

**RUSSAS**  
ANFITEATRO DO CENTRO CULTURAL PADRE PEDRO DE ALCÂNTARA  
CENTRO CULTURAL CARNAUBEIRA  
GALPÃO DAS ARTES  
TEATRO CHAGAS BASÍLIO

**SOBRAL**  
TEATRO DA ECOA  
QUATRO PORTAS  
TEATRO SÃO JOÃO

**TABULEIRO DO NORTE**  
ACAFEB - ASSOCIAÇÃO CULTURAL AÇÃO E FÉ DA BARRINHA

**TAUÁ**  
CASA CRIATIVA  
CINETEATRO MARIA CARMEN

**VIÇOSA DO CEARÁ**  
TEATRO PEDRO II

\*Segundo a Secult-CE, há outros 23 teatros na lista, no entanto “não foi possível verificar a continuidade das atividades”.

**Fonte:** Secretaria da Cultura do Estado do Ceará (Secult-CE). Dados atualizados até julho de 2023.

# TESOUROS VIVOS DA CULTURA

O edital dos “Tesouros Vivos da Cultura” contempla a seleção e a titulação de mestres ou mestras da Cultura, grupos e coletividades como Tesouros Vivos da Cultura do Estado do Ceará. A iniciativa é parte da política cultural da Se-

cretaria da Cultura do Estado do Ceará (Secult-CE) voltada ao patrimônio imaterial, que visa contribuir para o reconhecimento, a proteção e a valorização da diversidade dos conhecimentos, fazeres e expressões das culturas populares no Ceará, com vistas à preservação da memória cultural e à transmissão dos saberes.

## MESTRES DA CULTURA 2004



**FRANCISCO PEDROSA DE SOUZA (MESTRE PANTECA) †**  
**Tradição:** boi-bumbá  
**Cidade:** Sobral



**MARIA DE LOURDES CÂNDIDO MONTEIRO (MESTRA MARIA CÂNDIDO) †**  
**Tradição:** artesanato em cerâmica  
**Cidade:** Juazeiro do Norte



**JOAQUIM MULATO DE SOUSA (MESTRE JOAQUIM MULATO) †**  
**Tradição:** penitências  
**Cidade:** Barbalha



**MARIA MARGARIDA DA CONCEIÇÃO (MESTRA MARGARIDA GUERREIRO)**  
**Tradição:** reisado  
**Cidade:** Juazeiro do Norte



**JOAQUIM PESSOA ARAÚJO (MESTRE JUCA DO BALAIO) †**  
**Tradição:** maracatu  
**Cidade:** Pacatuba



**MIGUEL FRANCISCO DA ROCHA (MESTRE MIGUEL) †**  
**Tradição:** banda cabaçal  
**Cidade:** Juazeiro do Norte



**JOSÉ ALDENIR AGUIAR (MESTRE ALDENIR)**  
**Tradição:** reisado  
**Cidade:** Crato



**RAIMUNDO JOSÉ DA SILVA (MESTRE RAIMUNDO ANICETO) †**  
**Tradição:** banda cabaçal  
**Cidade:** Crato



**LÚCIA RODRIGUES DA SILVA (MESTRA LÚCIA PEQUENO)**  
**Tradição:** artesanato em cerâmica  
**Cidade:** Limoeiro do Norte



**RAIMUNDO ZACARIAS (MESTRE DOCA ZACARIAS) †**  
**Tradição:** congada  
**Cidade:** Milagres



**MANOEL ANTÔNIO DA SILVA (MESTRE BIGODE) †**  
**Tradição:** maneiro-pau e bacamarte  
**Cidade:** Juazeiro do Norte



**WALDERÊDO GONÇALVES DE OLIVEIRA (MESTRE WALDERÊDO) †**  
**Tradição:** xilogravura  
**Cidade:** Crato



## MESTRES DA CULTURA 2005



**ANTÔNIO BATISTA DA SILVA  
(MESTRE PIAUÍ) †**  
**Tradição:** boi de reisado  
**Cidade:** Quixeramobim



**ANTÔNIO RODRIGUES  
TRAJANO (MESTRE  
ANTÔNIO HORTÊNSIO) †**  
**Tradição:** rabeca  
**Cidade:** Varjota



**DINA MARIA MARTINS LIMA  
(MESTRA DONA DINA)**  
**Tradição:** ofício de  
vaqueira aboiadora  
**Cidade:** Canindé



**FRANCISCA RODRIGUES  
RAMOS DO NASCIMENTO  
(MESTRA DONA FRANCISCA)**  
**Tradição:** artesanato  
em cerâmica  
**Cidade:** Viçosa do Ceará



**FRANCISCO DAS CHAGAS  
DA COSTA (MESTRE CHICO)**  
**Tradição:** bumba meu boi  
**Cidade:** Limoeiro do Norte



**GERTRUDES FERREIRA DOS  
SANTOS (MESTRA DONA  
GERTA) †**  
**Tradição:** dança da  
caninha verde  
**Cidade:** Fortaleza



**JOSÉ DEMÉTRIO DE  
ARAÚJO (MESTRE CIRILO)**  
**Tradição:** maneiro-pau,  
dança do coco e dança  
de São Gonçalo  
**Cidade:** Crato



**JOSÉ FRANCISCO ROCHA  
(MESTRE ZÉ PIO)**  
**Tradição:** bumba meu boi  
**Cidade:** Fortaleza



**JOSÉ PEDRO DE OLIVEIRA  
(MESTRE ZÉ PEDRO)**  
**Tradição:** reisado de couro  
**Cidade:** Barbalha



**MARIA ALVES DE PAIVA  
(MESTRA DONA BRANCA)**  
**Tradição:** artesanato  
em cerâmica  
**Cidade:** Ipu



**MARIA EDITE FERREIRA  
MENESES (MESTRA DONA  
EDITE) †**  
**Tradição:** artesanato  
de rede de travessa  
**Cidade:** São Luís do Curu



**ZILDA EDUARDO DO  
NASCIMENTO (MESTRA  
DONA ZILDA)**  
**Tradição:** dramas  
**Cidade:** Guaramiranga

## MESTRES DA CULTURA 2006



**ANTÔNIO PINTO  
FERNANDES (MESTRE  
ANTÔNIO PINTO)**  
**Tradição:** luthieria de rabecas  
**Cidade:** Aurora



**GILBERTO FERREIRA DE  
ARAÚJO (MESTRE  
GILBERTO CALUNGUEIRO)**  
**Tradição:** teatro de bonecos  
**Cidade:** Icapuí



**JOÃO EVANGELISTA DOS  
SANTOS (MESTRE JOÃO  
MOCÓ) †**  
**Tradição:** bumba meu boi  
**Cidade:** Granja



**JOAQUIM PEREIRA LIMA  
(MESTRE JOAQUIM DE  
COTA) †**  
**Tradição:** artesanato  
em couro  
**Cidade:** Assaré



**JOSÉ MATIAS DA SILVA  
(MESTRE ZÉ MATIAS) †**  
**Tradição:** reisado  
**Cidade:** Caririaçu



**JOSÉ PEREIRA DE OLIVEIRA  
(MESTRE SEU OLIVEIRA) †**  
**Tradição:** artesanato de  
miniaturas de jangadas  
**Cidade:** Aquiraz



**JOVINIANO ALVES FEITOSA  
(MESTRE JOVINIANO) †**  
**Tradição:** ofício de santeiro  
**Cidade:** Crateús



**MANOEL GRACIANO  
CARDOSO DOS SANTOS  
(MESTRE GRACIANO) †**  
**Tradição:** artesanato  
em madeira  
**Cidade:** Juazeiro do Norte



**MARIA PEREIRA DA SILVA  
(MESTRA DONA TATAI) †**  
**Tradição:** lapinha  
**Cidade:** Juazeiro do Norte



**PEDRO ALVES DA SILVA  
(MESTRE PEDRO  
BALAIEIRO) †**  
**Tradição:** artesanato com  
trançado em cipó-de-imbé  
**Cidade:** Guaramiranga



**SEBASTIÃO ALVES  
LOURENÇO (MESTRE  
SEBASTIÃO CHICUTE) †**  
**Tradição:** literatura de cordel  
**Cidade:** Capistrano



**ZULENE GALDINO SOUSA  
(MESTRA ZULENE)**  
**Tradição:** pastoril, dança  
do coco e maneiro-pau  
**Cidade:** Crato



## MESTRES DA CULTURA 2007



**ANTÔNIO GOMES DA SILVA**  
(MESTRE TOTONHO)  
**Tradição:** lutheria de violinos  
**Cidade:** Mauriti



**GETÚLIO COLARES PEREIRA**  
(MESTRE GETÚLIO) †  
**Tradição:** ofício de sineiro  
**Cidade:** Canindé



**JOÃO LUCAS EVANGELISTA**  
(MESTRE LUCAS EVANGELISTA)  
**Tradição:** literatura de cordel e cantoria de viola  
**Cidade:** Crateús



**MARIA ASSUNÇÃO GONÇALVES** (MESTRA ASSUNÇÃO GONÇALVES) †  
**Tradição:** artesanato e artes plásticas  
**Cidade:** Juazeiro do Norte



**MARIA DE CASTRO FIRMEZA** (MESTRA DONA NICE FIRMEZA) †  
**Tradição:** bordado e culinária  
**Cidade:** Fortaleza



**MARIA JOSÉ INÁCIO** (MESTRA DONA MARIA DO HORTO)  
**Tradição:** benditos  
**Cidade:** Juazeiro do Norte



**MARIA ODETE MARTINS UCHOA** (MESTRA ODETE UCHOA)  
**Tradição:** medicina popular  
**Cidade:** Canindé



**MOISÉS CARDOSO DOS SANTOS** (MESTRE MOISÉS)  
**Tradição:** dança do coco  
**Cidade:** Trairi



**SEBASTIÃO COSME** (MESTRE SEBASTIÃO COSME) †  
**Tradição:** reisado  
**Cidade:** Juazeiro do Norte



**SILVINO VERAS DE ÁVILA** (MESTRE VINO) †  
**Tradição:** lutheria de rabecas  
**Cidade:** Irauçuba



**TEREZINHA LIMA DOS SANTOS** (MESTRA TEREZINHA LINO)  
**Tradição:** dramas  
**Cidade:** Beberibe



**VICENTE CHAGAS GONDIM** (MESTRE VICENTE CHAGAS)  
**Tradição:** reisado  
**Cidade:** Guaramiranga



**ANA MARIA DA CONCEIÇÃO** (MESTRA ANA MARIA)  
**Tradição:** dramas  
**Cidade:** Tianguá



**ESPEDITO VELOSO DE CARVALHO** (MESTRE ESPEDITO SELEIRO)  
**Tradição:** artesanato em couro  
**Cidade:** Nova Olinda



**FRANCISCA GALDINO DE OLIVEIRA** (MESTRA FRANCISQUINHA FÉLIX)  
**Tradição:** ofício de rezadeira  
**Cidade:** Alto Santo



**FRANCISCO MARQUES DO NASCIMENTO** (MESTRE CACIQUE JOÃO VENÂNCIO)  
**Tradição:** cultura indígena (povo tremembé)  
**Cidade:** Itarema



**JOSÉ STÊNIO SILVA DINIZ** (MESTRE STÊNIO DINIZ)  
**Tradição:** xilogravura e literatura de cordel  
**Cidade:** Juazeiro do Norte



**LUÍS MANOEL DO NASCIMENTO** (MESTRE PAJÉ LUÍS CABOCLO)  
**Tradição:** cultura indígena (povo tremembé)  
**Cidade:** Itarema



**LUCIANO CARNEIRO DE LIMA** (MESTRE LUCIANO CARNEIRO) †  
**Tradição:** literatura de cordel  
**Cidade:** Crato



**MARIA DO CARMO MENEZES MORAIS** (MESTRA MARIINHA DA LÓ)  
**Tradição:** pastoril  
**Cidade:** Paracuru



**RAIMUNDO DE BRITO SILVA** (MESTRE SEU MUNDÔ) †  
**Tradição:** ofício de mateiro  
**Cidade:** Juazeiro do Norte

### GRUPOS



**REISADO DA COMUNIDADE DE SÃO JOAQUIM**  
**Tradição:** reisado  
**Cidade:** Senador Pompeu



**REISADO DOS IRMÃOS DISCÍPULOS DE MESTRE PEDRO**  
**Tradição:** reisado  
**Cidade:** Juazeiro do Norte

## MESTRES DA CULTURA 2008



## MESTRES DA CULTURA 2010



**ANTÔNIO LUIZ DE SOUZA (MESTRE ANTÔNIO LUIZ)**  
**Tradição:** reisado de caretas  
**Cidade:** Potengi



**EXPEDITA MOREIRA DOS SANTOS (MESTRA DONA EXPEDITA)**  
**Tradição:** dança de São Gonçalo  
**Cidade:** Tianguá



**FRANCISCA FERREIRA PIRES (MESTRA FRANCISCA)**  
**Tradição:** artesanato em renda  
**Cidade:** Cascavel



**FRANCISCO PAES DE CASTRO (MESTRE CHICO PAES) †**  
**Tradição:** sanfona de oito baixos  
**Cidade:** Assaré



**FRANCISCO VITOR LIMA (MESTRE NETINHO) †**  
**Tradição:** ofício de ferreiro  
**Cidade:** Cedro



**JOAQUIM FERREIRA DA SILVA (MESTRE JOAQUIM ROSENO)**  
**Tradição:** dança de São Gonçalo  
**Cidade:** Quixadá



**JOSÉ MAURÍCIO DOS SANTOS (MESTRE MAURÍCIO FLANDEIRO) †**  
**Tradição:** artesanato em flandres  
**Cidade:** Juazeiro do Norte



**MARIA DO CARMO REIS FELÍCIO (MESTRA DONA MARIA DO CARMO) †**  
**Tradição:** medicina popular – lambedor  
**Cidade:** Alto Santo



**SEVERINO ANTONIO DA ROCHA (MESTRE SEVERINO) †**  
**Tradição:** penitências  
**Cidade:** Barbalha

### GRUPO

**GRUPO DE SÃO GONÇALO DA COMUNIDADE DO HORTO**  
**Tradição:** dança de São Gonçalo  
**Cidade:** Juazeiro do Norte

## MESTRES DA CULTURA 2012



**DEOCLÉCIO SOARES DINIZ (MESTRE BIBI) †**  
**Tradição:** ofício de escultor santeiro  
**Cidade:** Canindé



**RAIMUNDA LÚCIA LOPES (MESTRA DONA RAIMUNDINHA)**  
**Tradição:** artesanato em renda de bilro  
**Cidade:** Trairi

### GRUPOS



**GRUPO DE INCELÊNCIAS DE BARBALHA**  
**Tradição:** incelências  
**Cidade:** Barbalha



**GRUPO PASTORIL NOSSA SENHORA DE FÁTIMA**  
**Tradição:** pastoril  
**Cidade:** Maracanaú

## MESTRES DA CULTURA 2013



**JOSÉ DE ABREU BRASIL (MESTRE PALHAÇO PIMENTA)**  
**Tradição:** arte circense  
**Cidade:** Eusébio



**JOSEFA PEREIRA DE ARAÚJO (MESTRA DONA ZEFINHA) †**  
**Tradição:** artesanato de rede de renda de bilro  
**Cidade:** Potengi



**REISADO NOSSA SENHORA DE FÁTIMA**  
**Tradição:** reisado  
**Cidade:** Juazeiro do Norte

### COLETIVIDADE



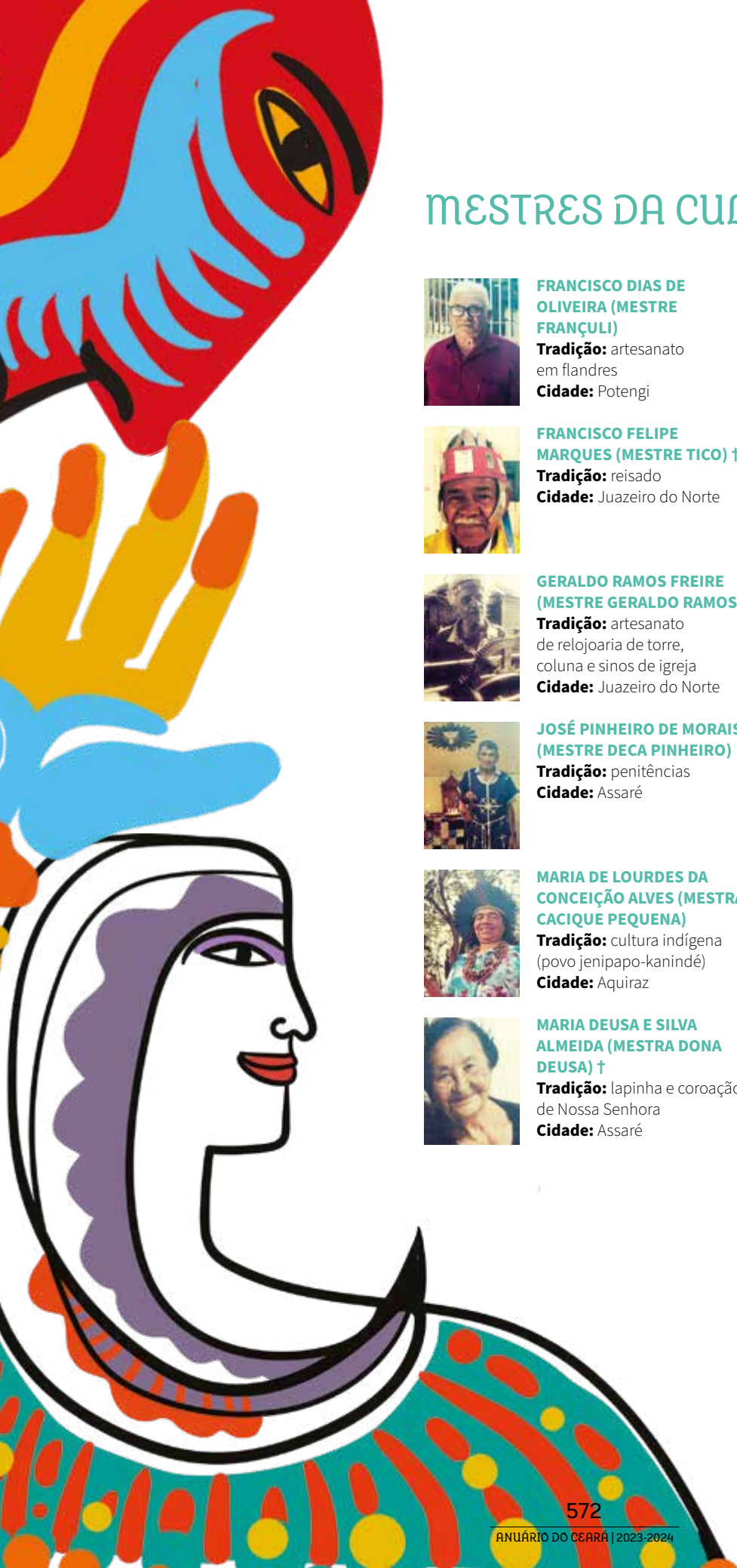
**ASSOCIAÇÃO DOS MORADORES DA PRAINHA DO CANTO VERDE**  
**Tradição:** festa dos papangus, regata ecológica, festejos de São Pedro e quadrilhas juninas  
**Cidade:** Beberibe

### GRUPOS



**BOI CORAÇÃO**  
**Tradição:** boi de reisado  
**Cidade:** Ocara





## MESTRES DA CULTURA 2015



**FRANCISCO DIAS DE OLIVEIRA (MESTRE FRANÇULI)**  
**Tradição:** artesanato em flandres  
**Cidade:** Potengi



**FRANCISCO FELIPE MARQUES (MESTRE TICO) †**  
**Tradição:** reisado  
**Cidade:** Juazeiro do Norte



**GERALDO RAMOS FREIRE (MESTRE GERALDO RAMOS)**  
**Tradição:** artesanato de relojoaria de torre, coluna e sinos de igreja  
**Cidade:** Juazeiro do Norte



**JOSÉ PINHEIRO DE MORAIS (MESTRE DECA PINHEIRO)**  
**Tradição:** penitências  
**Cidade:** Assaré



**MARIA DE LOURDES DA CONCEIÇÃO ALVES (MESTRA CACIQUE PEQUENA)**  
**Tradição:** cultura indígena (povo jenipapo-kanindé)  
**Cidade:** Aquiraz



**MARIA DEUSA E SILVA ALMEIDA (MESTRA DONA DEUSA) †**  
**Tradição:** lapinha e coroação de Nossa Senhora  
**Cidade:** Assaré



**MARIA JOSÉ COSTA CARVALHO (MESTRA DONA MAZÉ)**  
**Tradição:** tradições juninas  
**Cidade:** Caucaia



**MARIA QUIRINO DA SILVA (MESTRA DONA TARINA)**  
**Tradição:** artesanato em cerâmica  
**Cidade:** Cascavel



**PEDRO COELHO DA SILVA (MESTRE PEDRO COELHO)**  
**Tradição:** ofícios de vaqueiro aboiador e poeta  
**Cidade:** Acopiara

### GRUPOS



**GRUPO DE CARETAS REISADO BOI CORAÇÃO**  
**Tradição:** boi de reisado  
**Cidade:** Quixadá

### PENITENTE DO GENEZARÉ

**Tradição:** penitências  
**Cidade:** Assaré



**ANTÔNIO RAFAEL SOBRINHO (MESTRE ANTÔNIO RAFAEL)**  
**Tradição:** poesia popular  
**Cidade:** Tarrafas



**FRANCISCO FURTADO SOBRINHO (MESTRE CHICO BENTO CALUNGUEIRO)**  
**Tradição:** teatro de bonecos  
**Cidade:** Trairi



**FRANCISCA ZENILDA SOARES FERREIRA (MESTRA DONA ZENILDA)**  
**Tradição:** culinária regional – fabricação artesanal de linguça  
**Cidade:** Assaré



**GERALDO AMÂNCIO PEREIRA (MESTRE GERALDO AMÂNCIO)**  
**Tradição:** cantoria de viola  
**Cidade:** Fortaleza



**GERALDO GONÇALVES DE ALENCAR (MESTRE GERALDO GONÇALVES) †**  
**Tradição:** poesia popular  
**Cidade:** Assaré



**HUGO PEREIRA DE ANDRADE (MESTRE HUGO)**  
**Tradição:** dança do coco  
**Cidade:** Aracati



**JAIME ARNALDO RODRIGUES (MESTRE JAIME)**  
**Tradição:** artesanato de mosaicos (ladrilhos hidráulicos)  
**Cidade:** Barbalha



**JOÃO PAULO VIEIRA (MESTRE JOÃO PAULO)**  
**Tradição:** reisado de caretas  
**Cidade:** Meruoca



**JOSÉ ALVES CARNEIRO (MESTRE ZÉ CARNEIRO)**  
**Tradição:** mateiro  
**Cidade:** Pacoti



**JOSÉ FELIPE DA SILVA (MESTRE MACAÚBA)**  
**Tradição:** chorinho  
**Cidade:** Caucaia



**JOSÉ MARIA DE PAULA ALMEIDA (MESTRE RAINHA ALMEIDA)**  
**Tradição:** maracatu  
**Cidade:** Maracanaú



**JOSÉ RENATO VASCONCELOS DE CARVALHO (MESTRE ZÉ RENATO) †**  
**Tradição:** capoeira  
**Cidade:** Fortaleza



**PAULO SALES NETO (MESTRE PAULÃO CEARÁ)**  
**Tradição:** capoeira  
**Cidade:** Fortaleza / Budapeste (Hungria)



**PEDRO BANDEIRA PEREIRA DE CALDAS (MESTRE PEDRO BANDEIRA) †**  
**Tradição:** cantoria, repente e literatura de cordel  
**Cidade:** Juazeiro do Norte



**RYTA DE CÁSSIA DA CUNHA (MESTRA RITA DE CÁSSIA)**  
**Tradição:** doceira (fartes)  
**Cidade:** Sobral



**ZIMÁ FERREIRA DA SILVA (MESTRA MÃE ZIMÁ)**  
**Tradição:** umbanda brasileira – medicina tradicional de terreiro  
**Cidade:** Fortaleza

### GRUPOS

**MARACATU AZ DE OURO**  
**Tradição:** maracatu  
**Cidade:** Fortaleza

**REISADO DA FAMÍLIA RAMOS**  
**Tradição:** reisado de caretas  
**Cidade:** Canindé

### COLETIVIDADE

**ASSOCIAÇÃO DOS ARTESÃOS DA MÃE DAS DORES E DO PADRE CÍCERO**  
**Tradição:** artesanato – trançado com fibras vegetais, fios e tecidos  
**Cidade:** Juazeiro do Norte

## MESTRES DA CULTURA 2018



**ANTÔNIO RAFAEL SOBRINHO (MESTRE ANTÔNIO RAFAEL)**  
**Tradição:** poesia popular  
**Cidade:** Tarrafas



**FRANCISCO FURTADO SOBRINHO (MESTRE CHICO BENTO CALUNGUEIRO)**  
**Tradição:** teatro de bonecos  
**Cidade:** Trairi



**FRANCISCA ZENILDA SOARES FERREIRA (MESTRA DONA ZENILDA)**  
**Tradição:** culinária regional – fabricação artesanal de linguça  
**Cidade:** Assaré



**GERALDO AMÂNCIO PEREIRA (MESTRE GERALDO AMÂNCIO)**  
**Tradição:** cantoria de viola  
**Cidade:** Fortaleza



**GERALDO GONÇALVES DE ALENCAR (MESTRE GERALDO GONÇALVES) †**  
**Tradição:** poesia popular  
**Cidade:** Assaré



**HUGO PEREIRA DE ANDRADE (MESTRE HUGO)**  
**Tradição:** dança do coco  
**Cidade:** Aracati



**JAIME ARNALDO RODRIGUES (MESTRE JAIME)**  
**Tradição:** artesanato de mosaicos (ladrilhos hidráulicos)  
**Cidade:** Barbalha



**JOÃO PAULO VIEIRA (MESTRE JOÃO PAULO)**  
**Tradição:** reisado de caretas  
**Cidade:** Meruoca



**JOSÉ ALVES CARNEIRO (MESTRE ZÉ CARNEIRO)**  
**Tradição:** mateiro  
**Cidade:** Pacoti



**JOSÉ FELIPE DA SILVA (MESTRE MACAÚBA)**  
**Tradição:** chorinho  
**Cidade:** Caucaia



**JOSÉ MARIA DE PAULA ALMEIDA (MESTRE RAINHA ALMEIDA)**  
**Tradição:** maracatu  
**Cidade:** Maracanaú



**JOSÉ RENATO VASCONCELOS DE CARVALHO (MESTRE ZÉ RENATO) †**  
**Tradição:** capoeira  
**Cidade:** Fortaleza



**PAULO SALES NETO (MESTRE PAULÃO CEARÁ)**  
**Tradição:** capoeira  
**Cidade:** Fortaleza / Budapeste (Hungria)



**PEDRO BANDEIRA PEREIRA DE CALDAS (MESTRE PEDRO BANDEIRA) †**  
**Tradição:** cantoria, repente e literatura de cordel  
**Cidade:** Juazeiro do Norte



**RYTA DE CÁSSIA DA CUNHA (MESTRA RITA DE CÁSSIA)**  
**Tradição:** doceira (fartes)  
**Cidade:** Sobral



**ZIMÁ FERREIRA DA SILVA (MESTRA MÃE ZIMÁ)**  
**Tradição:** umbanda brasileira – medicina tradicional de terreiro  
**Cidade:** Fortaleza

### GRUPOS

**MARACATU AZ DE OURO**  
**Tradição:** maracatu  
**Cidade:** Fortaleza

**REISADO DA FAMÍLIA RAMOS**  
**Tradição:** reisado de caretas  
**Cidade:** Canindé

### COLETIVIDADE

**ASSOCIAÇÃO DOS ARTESÃOS DA MÃE DAS DORES E DO PADRE CÍCERO**  
**Tradição:** artesanato – trançado com fibras vegetais, fios e tecidos  
**Cidade:** Juazeiro do Norte



MESTRES DA CULTURA 2019



**ADRIÃO SISNANDO DE ARAÚJO (MESTRE CABACEIRO SIARÁ)**  
**Tradição:** cabaceiro  
**Cidade:** Juazeiro do Norte



**AÉCIO RODRIGUES DE OLIVEIRA (MESTRE AÉCIO DE ZAIRA)**  
**Tradição:** luthieria  
**Cidade:** Crato



**ANTÔNIO FERREIRA EVANGELISTA (MESTRE ANTÔNIO)**  
**Tradição:** reisado  
**Cidade:** Juazeiro do Norte



**EDITE DIAS DE OLIVEIRA SILVA (MESTRA DONA EDITE DO COCO)**  
**Tradição:** dança do coco  
**Cidade:** Crato



**EXPEDITO ANTONIO DO NASCIMENTO (MESTRE EXPEDITO CABOCO)**  
**Tradição:** banda cabaçal  
**Cidade:** Juazeiro do Norte



**FRANCISCO ALVES DE FREITAS (MESTRE CHICO BELO)**  
**Tradição:** artesanato em couro  
**Cidade:** Caridade



**FRANCISCO GILDAMIR DE SOUSA CHAGAS (MESTRE GIL CHAGAS / GIL D'AURORA)**  
**Tradição:** escultura e luthieria  
**Cidade:** Aurora



**JOÃO PEDRO DE CARVALHO NETO (MESTRE JOÃO PEDRO DO JUAZEIRO)**  
**Tradição:** xilogravura e literatura de cordel  
**Cidade:** Fortaleza



**JOSÉ MARIA PEREIRA DOS SANTOS (MESTRE CACIQUE SOTERO)**  
**Tradição:** cultura indígena (povo kanindé)  
**Cidade:** Aratuba



**MARIA JOSEFA DA CONCEIÇÃO (MESTRA MARIA DE TIÊ)**  
**Tradição:** dança do coco e maneiro-pau  
**Cidade:** Porteiras



**RAIMUNDA RODRIGUES TEIXEIRA (MESTRA PAJÉ RAIMUNDA TAPEBA)**  
**Tradição:** cultura indígena (povo tapeba)  
**Cidade:** Caucaia

GRUPOS

**MARACATU REI DE PAUS**  
**Tradição:** maracatu  
**Cidade:** Fortaleza



**REISADO MIRIM SANTO EXPEDITO**  
**Tradição:** reisado  
**Cidade:** Juazeiro do Norte

COLETIVIDADE

**ASSOCIAÇÃO UNIÃO DOS MORADORES DO JATOBÁ**  
**Tradição:** mandiocultura/ farinhada  
**Cidade:** Chaval

MESTRES DA CULTURA 2022

**ANA SOARES DE SÁ OLIVEIRA (MESTRA ANA DA RABECA)**  
**Tradição:** rabequeira  
**Cidade:** Umari

**ANTÔNIO CLÉVISSON VIANA LIMA (MESTRE KLÉVISSON VIANA)**  
**Tradição:** literatura de Cordel, desenho e gravura  
**Cidade:** Fortaleza Grande Fortaleza

**ANTÔNIO DE PÁDUA BORGES DE QUEIROZ (MESTRE PÁDUA DE QUEIROZ)**  
**Tradição:** literatura de Cordel  
**Cidade:** Baturité

**AUGUSTO CÉSAR BARRETO DE OLIVEIRA (MESTRE AUGUSTO BONEQUEIRO)**  
**Tradição:** teatro de Bonecos  
**Cidade:** Fortaleza

**CARLA MARA HENRIQUE SILVA (MESTRA CARLA MARA)**  
**Tradição:** capoeira  
**Cidade:** Fortaleza

**CÍCERO RIBEIRO DE MENEZES (MESTRE CÍCERO)**  
**Tradição:** banda cabaçal  
**Cidade:** Missão Velha

**CIRIO DOS SANTOS BRASIL (CIRIO BRASIL)**  
**Tradição:** circo de lona tradicional  
**Cidade:** Fortaleza

**EDSON PINTO BRANDÃO (MESTRE EDSON BRANDÃO)**  
**Tradição:** circo  
**Cidade:** Russas

**FRANCISCA MARIA ELÓI LEITÃO (DADÁ LEITÃO)**  
**Tradição:** artesanato bordado a mão  
**Cidade:** Quixeramobim

**FRANCISCA MENDES MARCELINO (MESTRA FANCA)**  
**Tradição:** contação de histórias e bordadeira  
**Cidade:** Juazeiro do Norte

**FRANCISCO CORREIA LIMA (MESTRE FRANCORLI)**  
**Tradição:** xilogravura  
**Cidade:** Juazeiro do Norte

**FRANCISCO GILBERTO DA SILVA (MESTRE CHICO CEARÁ)**  
**Tradição:** capoeira  
**Cidade:** Barbalha

**FRANCISCO GOMES NOVAES (MESTRE NENA)**  
**Tradição:** bacamarteiro e mateu de reisado  
**Cidade:** Juazeiro do Norte

**FRANCISCO JOVENTINO DA SILVA (MESTRE DODÔ)**  
**Tradição:** reisado  
**Cidade:** Juazeiro do Norte

**JOSENIR ALVES DE LACERDA (MESTRE JOSENIR LACERDA)**  
**Tradição:** literatura de cordel  
**Cidade:** Crato

**LUIZ CARLOS SILVA (MESTRE LULA)**  
**Tradição:** capoeira  
**Cidade:** Fortaleza

**LUIZ GALDINO DE OLIVEIRA (MESTRE GALDINO)**  
**Tradição:** mateiro  
**Cidade:** Crato

**MARIA DE LOURDES FERREIRA ALVES (MESTRA LOURDES DO COCO)**  
**Tradição:** dança do coco e maneiro-pau  
**Cidade:** Solonópole

**MARIA IZABEL DOS SANTOS (MARIA IZABEL)**  
**Tradição:** rezadeira e mezinheira  
**Cidade:** Juazeiro do Norte

**MIGUEL FERREIRA NETO (MESTRE PAI NETO TRANCA RUA)**  
**Tradição:** umbanda  
**Cidade:** Fortaleza

**RAIMUNDO CARLOS DA SILVA (MESTRE PAJÉ BARBOSA PITAGUARY) †**  
**Tradição:** cultura indígena  
**Cidade:** Pacatuba

**RAIMUNDO CLAUDINO AMARAL (MESTRE RAIMUNDO CLAUDINO)**  
**Tradição:** cultura junina  
**Cidade:** Tabuleiro do Norte

**VAMIREZ ARGEMIRO GONÇALVES (MESTRE VAMIREZ)**  
**Tradição:** santeiro  
**Cidade:** Senador Pompeu

**WLISSES FERREIRA LIMA (MESTRE WLISSES)**  
**Tradição:** capoeira  
**Cidade:** Fortaleza

**ZILDA MARIA TORRES GUERREIRO (MESTRA ZILDA TORRES)**  
**Tradição:** teatro de bonecos  
**Cidade:** Itapipoca

GRUPOS

**REISADO DE CARETAS DE POTENGI**  
**Tradição:** reisado de caretas  
**Cidade:** Potengi

**COCO DE PRAIA DO IGUAPE COM MESTRE CHICO CASUEIRA**  
**Tradição:** coco de praia  
**Cidade:** Aquiraz

COLETIVIDADE

**ASSOCIAÇÃO CULTURAL MARACATU VOZES DA ÁFRICA**  
**Tradição:** maracatu  
**Cidade:** Fortaleza



# GUIA INTER-RELIGIOSO

Pela primeira vez, o *Anuário* apresenta, além da Igreja Católica no Ceará, uma lista de outras religiões com presença no Estado. Os seguintes critérios foram aplicados na filtragem das religiões e tradições apresentadas neste guia: antiguidade, relevância histórica mundial e popularidade local.

O protestantismo, essencialmente diversificado, precisou ser dividido em segmentos históricos a fim de que as principais denominações pudes-

sem ser listadas. Da mesma maneira, as religiões de matriz afro-ameríndia, por atuarem de forma independente e territorializada, tiveram que passar por seleção de acordo com o mapeamento de comunidades.

Devido à vastidão de templos religiosos, foram priorizadas, em alguns casos, entidades estaduais, regionais ou nacionais, como associações, convenções e federações, que representam, juridicamente, as religiões e tradições. Acesse em [anuariodoceara.com.br](http://anuariodoceara.com.br) **(Alex Ferreira)**

## TRADIÇÃO CATÓLICA

### IGREJA CATÓLICA APOSTÓLICA ROMANA - CEARÁ E CÚRIAS DIOCESANAS

#### ARQUIDIOCESE DE FORTALEZA CÚRIA ARQUIDIOCESANA

🏠 Av. Dom Manuel, 3 – Centro – CEP 60060-090 – Fortaleza - CE  
☎ (85) 4005 7850  
✉ [curia.sec@arquidiocesedefortaleza.org.br](mailto:curia.sec@arquidiocesedefortaleza.org.br)  
📷 @arquidiocesedefortaleza



#### DOM JOSÉ ANTONIO APARECIDO TOSI MARQUES\*

##### Arcebispo Metropolitano da Arquidiocese de Fortaleza

🏠 Rua Senador Almino, 310 – Centro – CEP 60060-220 – Fortaleza - CE  
☎ (85) 4012 8151  
✉ [arcebispo@arquidiocesedefortaleza.org.br](mailto:arcebispo@arquidiocesedefortaleza.org.br)  
\*Completo 75 anos no dia 13 de maio de 2023 e enviou ao papa carta de renúncia do cargo, conforme prevê o Código de Direito Canônico. Até o fechamento da edição, ele permanecia à frente da Arquidiocese de Fortaleza.

#### DOM JÚLIO CÉSAR SOUZA DE JESUS Bispo auxiliar da Arquidiocese de Fortaleza

🏠 Rua Senador Almino, 310 – Centro – CEP 60060-220 – Fortaleza - CE  
☎ (85) 4005 7876  
✉ [pe.juliocesar@yahoo.com.br](mailto:pe.juliocesar@yahoo.com.br)

#### DOM VALDEMIR VICENTE ANDRADE SANTOS

##### Bispo auxiliar da Arquidiocese de Fortaleza

🏠 Rua Senador Almino, 310 – Centro – CEP 60060-220 – Fortaleza - CE  
☎ (85) 4005 7876  
✉ [valdemirvicente@yahoo.com.br](mailto:valdemirvicente@yahoo.com.br)

#### DIOCESE DE SOBRAL

##### DOM JOSÉ LUIZ GOMES DE VASCONCELOS Bispo da Diocese de Sobral

🏠 Rua Maestro José Pedro, 70 – Centro – CEP 62010-260 – Sobral – CE  
☎ (88) 3611 0545 (fax)  
✉ [diocesedesobral@yahoo.com.br](mailto:diocesedesobral@yahoo.com.br)  
📷 @diocesedesobral

#### DIOCESE DE TIANGUÁ

##### DOM FRANCISCO EDIMILSON NEVES FERREIRA

##### Bispo da Diocese de Tianguá

🏠 Av. Prefeito Jacques Nunes, 1739 – Centro – CEP 62320-000 – Tianguá - CE ou Caixa Postal 51 – Seminário – CEP 62327-145 – Tianguá - CE  
☎ (88) 3671 11180 / (88) 99850 2717  
✉ [curiadiocesetiangua@yahoo.com.br](mailto:curiadiocesetiangua@yahoo.com.br) / [e.nevesferreira@gmail.com](mailto:e.nevesferreira@gmail.com)  
📷 @diocesedetiangua

#### DIOCESE DE IGUATU

##### DOM GERALDO FREIRE SOARES Bispo da Diocese de Iguatu

🏠 Rua Dr. Vicente Bezerra da Costa, 479 – São Sebastião – CEP 63500-250 – Iguatu - CE  
☎ (88) 3581 0731  
✉ [curiadeiguatu@hotmail.com](mailto:curiadeiguatu@hotmail.com)  
📷 @diocesedeiguatu

#### DIOCESE DO CRATO

##### DOM MAGNUS HENRIQUE LOPES, OFM CAP Bispo da Diocese do Crato

🏠 Rua Dom Quintino, 808 – Centro – CEP 63100-070 – Crato - CE  
☎ (88) 3521 1110  
✉ [curia@diocesedecrato.org](mailto:curia@diocesedecrato.org) / [magnuslopes@hotmail.com](mailto:magnuslopes@hotmail.com)  
📷 @diocesedecrato

#### DIOCESE DE LIMOEIRO DO NORTE

##### DOM ANDRÉ VITAL FÉLIX DA SILVA

##### Bispo da Diocese de Limoeiro do Norte Vice-presidente do Regional NE I

🏠 Rua Cônego Climério Chaves, 2743 – Centro – CEP 62930-000 – Limoeiro do Norte - CE  
☎ (88) 3423 1171  
✉ [domandrevital@uol.com.br](mailto:domandrevital@uol.com.br)  
📷 @diocesedelimoeiro

#### DIOCESE DE CRATEÚS

##### DOM AILTON MENEGUSSI

##### Bispo da Diocese de Crateús

🏠 Rua Firmino Rosa, 1064 – Centro – CEP 63700-028 – Crateús - CE  
☎ (88) 3691 2366  
✉ [diocrateus@ig.com.br](mailto:diocrateus@ig.com.br)  
📷 @diocesedecrateus

#### DIOCESE DE ITAPIPOCA

##### DOM ROSALVO CORDEIRO DE LIMA

##### Bispo da Diocese de Itapipoca

🏠 Atv. Duque de Caxias, – Alto Alegre – CEP 62500-000 – Itapipoca - CE  
☎ (88) 3631 0135  
✉ [diocesedeitapipoca@yahoo.com.br](mailto:diocesedeitapipoca@yahoo.com.br)  
📷 @diocesedeitapipoca

#### DIOCESE DE QUIXADÁ\*

##### DOM AURÉLIO PINTO DE SOUSA

🏠 Rua Basílio Emiliano Pinto, 1149 – Combate – CEP 63903-415 – Quixadá - CE  
☎ (88) 3412 0548 / (88) 9 9906 0356  
✉ [diocesequixada@gmail.com](mailto:diocesequixada@gmail.com)  
📷 @diocesedequixada  
\* O Papa Francisco aceitou o pedido de renúncia de dom Ângelo Pignoli, no dia 15 de dezembro de 2021.

#### BISPOS EMÉRITOS

##### DOM ADALBERTO PAULO

##### DA SILVA, OFM CAP

##### Bispo auxiliar emérito de Fortaleza

🏠 Av. Duque de Caxias, 235 A – Centro – CEP 60035-110 – Fortaleza - CE  
☎ (85) 3226 0617  
✉ [curiace@veloxmail.com.br](mailto:curiace@veloxmail.com.br)

#### DOM ADÉLIO JOSÉ TOMASIN, PSDP

##### Bispo emérito de Quixadá

🏠 Rua Juvêncio Alves, 680 – Baviera – CEP 63900-000 – Quixadá - CE  
☎ (88) 3412 0504  
✉ [domadeliotomasin@diocessequixada.org.br](mailto:domadeliotomasin@diocessequixada.org.br)

#### DOM BENEDITO FRANCISCO DE ALBUQUERQUE

##### Bispo emérito de Itapipoca

🏠 Rua Idelfonso Albano, 2540 – Joaquim Távora – CEP 60115-001 – Fortaleza - CE  
☎/☎ (85) 98634 8428  
✉ [dombeneditoalbuquerque@hotmail.com](mailto:dombeneditoalbuquerque@hotmail.com)

#### DOM FREI FRANCISCO JAVIER HERNÁNDEZ ARNEDO, OAR

##### Bispo emérito da Diocese de Tianguá

🏠 Av. Prefeito Jacques Nunes, 1739 – Centro – CEP 62320-000 – Tianguá - CE  
☎ (88) 3671 1180  
✉ [domxavier@yahoo.com.br](mailto:domxavier@yahoo.com.br)

#### DOM MANUEL EDMILSON DA CRUZ

##### Bispo emérito da Diocese de Limoeiro do Norte

🏠 Av. Visconde do Rio Branco, 2552 – Joaquim Távora – CEP 60055-171 – Fortaleza - CE  
☎ (85) 3231 1657  
✉ [domanuedcruz@yahoo.com.br](mailto:domanuedcruz@yahoo.com.br)

#### DOM JOSÉ HARING, OFM

##### Bispo emérito da Diocese de Limoeiro do Norte

🏠 Praça Frei Aurélio, 914 – Centro – CEP 62700-000 – Canindé - CE  
☎ (85) 3343 0017  
✉ [joseharing6@gmail.com](mailto:joseharing6@gmail.com)

#### DOM MARTINHO LAMMERS, OFM

##### Bispo emérito da Prelazia de Óbidos - PA

🏠 Praça Frei Aurélio, 914 – Centro – CEP 62700-000 – Canindé - CE  
☎ (85) 3343 0017  
✉ [dommartinho@hotmail.com](mailto:dommartinho@hotmail.com)

#### DOM FREI ANTÔNIO ROBERTO CAVUTO, OFM CAP

##### Bispo emérito da Diocese de Itapipoca

🏠 Rua Tibúrcio Cavalcante, 187 – Aldeota – CEP 60125-100 – Fortaleza - CE  
✉ [antoniorobertocavuto10@gmail.com](mailto:antoniorobertocavuto10@gmail.com)  
**OFM:** Ordem dos Frades Menores  
**OFMCap:** Ordem dos Frades Menores Capuchinhos  
**PSDP:** Pobres Servos da Divina Providência  
**OAR:** Ordem dos Agostinianos Ricoletos

## TRADIÇÃO ANGLICANA

- Igreja Anglicana no Brasil Diocese de João Pessoa (missão no Ceará)
- Igreja Episcopal Anglicana do Brasil Diocese Anglicana do Recife (missão no Ceará)

## TRADIÇÃO BATISTA

- Convenção Batista Cearense
- Convenção das Igrejas Batistas Unidas do Ceará
- Convenção Batista Nacional
- Associação das Igrejas Batistas Regulares do Brasil

## TRADIÇÃO LUTERANA

- Igreja Evangélica Luterana do Brasil
- Igreja Evangélica de Confissão Luterana no Brasil

## TRADIÇÃO REFORMADA

- Igreja Presbiteriana do Brasil
- Igrejas Reformadas do Brasil

## TRADIÇÃO CONGREGACIONAL

- Aliança das Igrejas Evangélicas Congregacionais do Brasil

## TRADIÇÃO METODISTA

- Igreja Metodista no Brasil Região Missionária do Nordeste

## TRADIÇÃO PENTECOSTAL PRIMEIRA ONDA

- Convenção das Assembleias de Deus do Estado do Ceará
- Convenção de Igrejas e Ministros das Assembleias de Deus Ministério de Fortaleza no Estado do Ceará
- Convenção Fraternal de Ministros das Assembleias de Deus do Estado do Ceará
- Convenção de Ministros da Assembleia de Deus Bela Vista no Estado do Ceará
- Congregação Cristã no Brasil

## TRADIÇÃO PENTECOSTAL SEGUNDA ONDA

- Igreja do Evangelho Quadrangular
- Igreja Cristã Maranata
- Igreja Pentecostal Deus é Amor
- Igreja Evangélica Pentecostal O Brasil Para Cristo

## TRADIÇÃO PENTECOSTAL TERCEIRA ONDA

- Igreja Universal do Reino de Deus
- Igreja Internacional da Graça de Deus
- Igreja Mundial do Poder de Deus
- Igreja Verbo da Vida
- Comunidade Evangélica Sara Nossa Terra
- Bola de Neve Church
- Igreja Videira

## TRADIÇÃO RESTAURACIONISTA

- Igreja Adventista do Sétimo Dia
- A Igreja de Jesus Cristo dos Santos dos Últimos Dias
- Testemunhas de Jeová

## DOUTRINA ESPÍRITA

- Federação Espírita do Estado do Ceará (FEEC)

## MATRIZ AFRICANA

#### CANDOMBLÉ

- Associação Afro Brasileira de Cultura Alàgbá
- Associação Ilê Igbá Asê Possun Aziri
- Associação Cultural Afro-brasileira Igbá Axé Omi Olá
- Associação Sociocultural do Ilê Asé Omi Bilé

#### UMBANDA

- Associação Espírita de Umbanda São Miguel
- União Espírita Cearense de Umbanda (Uecum)
- Associação Filantrópica Espírita de Umbanda Caboclo Tapynare (PCTS)
- Associação Cultural Afro-Brasileira Pai Luiz de Aruanda
- Movimento Político Umbandista (MPU)
- Associação Espírita de Umbanda São Miguel
- Terreiro de Umbanda Ogum Marinho
- Associação OGUN JOBI
- Centro de Umbanda Macaia do Caboclo Pena Verde (CUMPV)
- Associação Cultural Afoxé Omôrisá Odé

## JUDAÍSMO

- Sociedade Israelita do Ceará (SIC)
- Sinagoga Israelita Sefaradita Beit-El

## BUDISMO

- Centro de Estudos Budistas Bodisatva de Fortaleza
- Centro de Budismo Tibetano Shiwa Gonpa Guru Ling
- Comunidade Zen-Budista Daissen Fortaleza
- Comunidade Zen-Budista de Carnaubal
- Grupo Budista Flor do Zen

## ISLAMISMO

- Centro Islâmico de Fortaleza (CIF)

## HINDUÍSMO

- Templo Hare Krishna Ceará



Confira mapa das Dioceses da Igreja Católica e mais informações





# 12

## FUTEBOL CEARENSE

O Estado tem dois clubes no top 15 do *ranking* nacional da Confederação Brasileira de Futebol (CBF). O Fortaleza Esporte Clube está na 7ª colocação após dois anos seguidos classificado para a Copa Libertadores da América e oito participações na Série A, desde 2003, na era dos pontos corridos. Já o Ceará Sporting Club é o 14º, rebaixado para a Série B em 2022, mas campeão da Copa do Nordeste e dono de uma marca importante no futebol da região. Pelo segundo ano, o *Anuário* traz os dados sobre a CBF, a Federação Cearense de Futebol (FCF), as diretorias, os orçamentos, os patrimônios e as receitas dos principais clubes, incluindo a pontuação do futebol feminino e a linha do tempo dos escudos de Fortaleza, Ceará e Ferroviário.



## A close-up image of a classic black and white soccer ball, positioned in the lower right corner of the page. The ball is shown from a slightly low angle, casting a soft shadow on the white surface it rests upon. The background behind the ball is a bright green, suggesting a grassy field.

7º 12.512 pontos

14<sup>o</sup> 9.958 pontos

54° 2.237 pontos

**MAIOR PÚBLICO NA ARENA CASTELÃO EM 2023\***

**Mando  
do Ceará  
59.838**


Ceara

19/4

X



Sport

## Primeiro jogo da Final da Copa do Nordeste

**Mando do  
Fortaleza  
52.502**

 Fortaleza

2/3

X



Deportivo Maldonado

Libertadores  
da América

**1983** → **2008**  
Primeira edição Segunda edição

Caucaia	<b>6</b> (2008, 2009, 2011, 2012, 2013 e 2015)
Meninas do Vozão (Ceará)	<b>3</b> (2018, 2019 e 2021)
Leões (Fortaleza)	<b>3</b> (2012, 2020 e 2022)
Ferroviário	<b>1</b> (1983)
Juventus	<b>1</b> (2014)
Menina Olímpica	<b>1</b> (2016)
São Gonçalo	<b>1</b> (2017)

Ranking 2022	Ranking 2023
29º Ceará	17º Ceará
40º Fortaleza	31º Fortaleza
74º Caucaia	79º Menina Olímpica
78º São Gonçalo	95º São Gonçalo
	96º Caucaia

\* **Fonte:** A Confederação Brasileira de Futebol (CBF) analisa critérios de participação em campeonatos nacionais e internacionais para definir a pontuação.

TIME	Flamengo	Palmeiras	Athletico-PR	Atlético-MG	São Paulo	Fluminense	Fortaleza	Corinthians	Santos	Internacional	Grêmio	América-MG	Atlético-GO	Ceará	Bahia	Botafogo	Red Bull Bragantino	Cruzeiro	Goiás	Cuiabá
POSICÃO	1º	2º	3º	4º	5º	6º	7º	8º	9º	10º	11º	12º	13º	14º	15º	16º	17º	18º	19º	20º
PONTOS	17.210	14.458	13.760	13.675	13.572	12.856	12.512	12.320	11.904	11.561	11.201	10.640	10.131	9.958	9.289	8.795	8.602	8.206	7.868	7.736





## ALTOS E BAIXOS DA ÚLTIMA TEMPORADA

**A**s equipes cearenses vêm a cada ano superando limites. Na temporada de 2022, Ceará e Fortaleza disputaram competições internacionais e lutaram pela permanência na Série A do Campeonato Brasileiro, mas no fim os rumos de cada um foram bem diferentes.

O Leão, que passou o primeiro turno da Série A quase todo na lanterna da competição, buscou os pontos perdidos na segunda fase e, além de permanecer na elite do futebol brasileiro, conquistou, mais uma vez, uma vaga na Copa Libertadores da América. Com o feito, o Fortaleza anota duas participações seguidas na Libertadores, em 2021 e em 2022, nesta última tendo sido eliminado pelo Estudiantes da Argentina nas oitavas de final. Com o desempenho, o Leão do Pici arrecadou US\$ 4,05 milhões, cerca de R\$ 20 milhões (cotação do dólar a R\$ 4,94, em abril de 2023).

O Ceará não conseguiu ficar na Série A do Campeonato Brasileiro para a temporada de

2023. A equipe, que começou bem o ano, ganhando jogos difíceis na Copa Sul-Americana, acabou rebaixada para a Série B no Brasileiro e, com isso, quebrou uma sequência de sete anos na elite do futebol brasileiro. O Vovô fez uma boa campanha na Sul-Americana, com 100% de aproveitamento na fase de grupos, tornando-se o time com melhor campanha da história do atual formato. Ainda teve o melhor ataque da competição, com 17 gols, e a defesa menos vazada, com apenas um gol sofrido, segundo dados do Footstats.

O Ferroviário também não conseguiu se manter na Série C, a qual disputava em 2022. Em 2023, o Estado é o que tem mais representantes na Série D. Além de Ferroviário e Atlético Cearense, rebaixados na última temporada, disputam o certame Pacajus, Caucaia e Iguatu, que conquistaram as vagas via campeonato estadual. Mesmo com foco na Série D em busca da ascensão, o Tubarão da Barra ainda disputou na temporada de 2023 a Copa do Nordeste, a Copa do Brasil e o Campeonato Cearense.

## BREVE HISTÓRIA DO CLÁSSICO-REI

O Clássico-Rei é o maior clássico de futebol do Estado e um dos maiores do Nordeste. A rivalidade está presente entre os dois principais clubes cearenses: o Fortaleza Esporte Clube e o Ceará Sporting Club. O nome Clássico-Rei foi instituído por causa de uma matéria publicada no **O POVO** nos anos 1960. A manchete trazia os dizeres “choque-rei”, termo que logo foi adaptado para “Clássico-Rei”.

A manchete, datada do dia 6 de agosto de 1962, dizia: “Ceará x Fortaleza: sensacional, amanhã. Completas as duas equipes para o ‘choque-rei’ do futebol cearense”. De acordo com o jornal impresso do **O POVO** de janeiro de 1962, o caderno de Esportes fazia referência ao termo “choque-rei” devido a uma partida entre Botafogo e Santos, considerado o “mais aguardado encontro de futebol dos últimos tempos”.

O livro *Almanaque do Clássico-Rei*, do pesquisador José Renato Santiago Jr., informa que o primeiro jogo entre Ceará e Fortaleza foi

realizado em 1918 pelo campeonato Liga Metropolitana Cearense. Com essa data marcada na história do futebol cearense, o centenário Clássico-Rei se solidifica a cada partida.

Sob a gestão da Liga Metropolitana Cearense de Foot-Ball, entidade que organizava os torneios, à época, as competições de futebol no Estado começaram a ser disputadas em 1915. O Ceará conquistou as três primeiras edições da Liga Metropolitana, ainda sem a presença do Fortaleza. Em 1918, o Tricolor recém-criado teve a primeira participação no torneio garantindo o vice-campeonato, perdendo de 4 a 0 para o Ceará.

De lá para cá, já são 105 anos de vitórias, derrotas, empates e muita emoção nos Clássicos-Rei. Com a tradição passando por gerações, o Fortaleza tinha mais de 1,1 milhão de seguidores no Instagram em maio de 2023. O Ceará tem 1,2 milhão de seguidores na mesma rede social.





RIVALIDADE

A histórica rivalidade entre as equipes começou em 1922, mais precisamente na final do Campeonato Cearense daquele ano. O Fortaleza vinha de uma sequência de conquistas e tinha vencido a primeira partida da final por 6 a 3. Com a mão na taça e empolgado com a última vitória, o Tricolor reservou o restaurante Rotisserie Sportman para comemorar o tricampeonato cearense. Mas o Ceará conseguiu reverter a vantagem, goleou o Fortaleza por 4 a 1, conquistou o Campeonato Cearense de 1922 e ainda festejou o título no mesmo local que havia sido reservado para a comemoração do Tricolor. Desde então, a rivalidade entre as equipes só aumentou ao longo dos anos.

NÚMEROS DOS CLÁSSICOS-REI\*

Na história centenária dos Clássicos-Rei, muitos foram os embates diretos entre Ceará e Fortaleza. Em 2023, até o fechamento desta edição, ocorreram cinco clássicos. O último deles, realizado no dia 8 de abril, deu o pentacampeonato cearense ao Fortaleza. Dos cinco embates, foram três vitórias para o Ceará, uma vitória do Fortaleza e um empate.

- Partidas: 612
- Vitórias do Ceará: 206
- Empates: 212
- Vitórias do Fortaleza: 185
- Gols do Ceará: 813
- Gols do Fortaleza: 788

\* Os números foram atualizados com os cinco Clássicos-Rei que ocorreram em 2023, de acordo com a lista publicada no Almanaque do Clássico-Rei, do pesquisador José Renato Santiago Jr.



DIVULGAÇÃO FORTALEZA/MATEUS LOTIF



RANKING NACIONAL DE CLUBES DA CBF

A Confederação Brasileira de Futebol (CBF) é a entidade máxima do futebol brasileiro e é responsável por gerir todas as categorias da seleção brasileira de futebol. Entre outras atribuições, a CBF organiza competições nacionais para o futebol de base, futebol masculino e feminino.

Entre 236 clubes do futebol brasileiro, o *Ranking Nacional de Clubes (RNC)* estabelece uma classificação técnica com base no recente desempenho das equipes nas competições nacionais e internacionais.

Para chegar à quantidade de pontos e formar o *ranking*, são analisados alguns critérios. Pelo Campeonato Brasileiro, a pontuação é somada de acordo com a classificação do time e a série em que ele está. Caso participe da Copa do Brasil, os pontos podem aumentar com base em cada fase. Além disso, existem pesos e bônus que podem ser acrescentados aos pontos de cada equipe. Assim, após a soma de todos os pontos, o *ranking* é formado.

Neste ano, o Fortaleza está entre os dez melhores times do Brasil no *ranking* da CBF, ocupando a 7ª colocação, com 12.512 pontos, à frente de equipes como Corinthians (8º lugar), Santos (9º) e Internacional (10º). Em 2022, o Tricolor do Pici estava na 11ª posição. Já o Ceará, muito por causa do rebaixamento em 2022, caiu uma posição no *ranking*, saindo da 13ª posição para o 14º lugar, com 9.958 pontos. O Ferroviário saiu da posição 52ª para a 54ª e ficou com 2.237 pontos.

Além do *Ranking Nacional de Clubes*, a CBF administra o *Ranking* de Federações, que classifica as entidades estaduais a partir da pontuação dos times filiados. A Federação Cearense de Futebol (FCF) fez um total de 28.914 pontos na última temporada e aparece em 6º lugar. Em 2022, a FCF ocupa a 7ª colocação, com 25.595 pontos. A Federação Paulista de Futebol se manteve na liderança, seguida pela Federação de Futebol do Estado do Rio de Janeiro e pela Federação Gaúcha de Futebol.

POSIÇÃO	TIME	PONTOS	POSIÇÃO	TIME	PONTOS
1º	Flamengo	17.210	11ª	Grêmio	11.201
2º	Palmeiras	14.458	12ª	América-MG	10.640
3º	Athletico-PR	13.760	13ª	Atlético-GO	10.131
4º	Atlético-MG	13.675	14ª	Ceará	9.958
5º	São Paulo	13.572	15ª	Bahia	9.289
6º	Fluminense	12.856	16ª	Botafogo	8.795
7º	Fortaleza	12.512	17ª	Red Bull Bragantino	8.602
8º	Corinthians	12.320	18ª	Cruzeiro	8.206
9º	Santos	11.904	19ª	Goiás	7.868
10º	Internacional	11.561	20ª	Cuiabá	7.736

Fonte: Confederação Brasileira de Futebol (CBF).





DIVULGAÇÃO FORTALEZA / LEONARDO MOREIRA

## RANKING DA CONMEBOL TEM CEARÁ EM 56º E FORTALEZA EM 78º

Em dezembro de 2022, a Confederação Sul-Americana de Futebol (Conmebol) divulgou o *ranking* após o fim de mais uma temporada do futebol sul-americano. A Conmebol é a confederação das associações nacionais de futebol da América do Sul. De 2021 para 2022, Ceará e Fortaleza subiram consideráveis posições no

*ranking*, ficando entre os 100 melhores times do Brasil. O Vovô ocupava o 107º lugar na lista e agora está em 56º. Já o Leão do Pici saiu da 229ª posição para a 78ª. O *ranking* da Conmebol leva em consideração o histórico e a performance das equipes na Libertadores e na Sul-Americana.

## RANKING APONTA CEARÁ E FORTALEZA ENTRE OS 100 MELHORES DO MUNDO

No *ranking* mundial de clubes da Federação Internacional de História e Estatísticas do Futebol (IFFHS - sigla em inglês), Ceará e Fortaleza figuram entre os 100 melhores times do mundo em 2023. A pesquisa é realizada anualmente e, neste ano, o Vovô está na 41ª posição. O Fortaleza está em 81º lugar.

As equipes vivem altos e baixos nesse *ranking*. Em 2021, o Ceará ocupava a 91ª colocação, tendo subido para a 26ª posição em 2022, figurando ao lado do Paris Saint-Germain (PSG), ambos com 192 pontos. Em 2023, o Vovô aparece em 41º lugar.

O Fortaleza, em 2021, nem aparecia entre os 100 melhores clubes. O Leão do Pici figurava na 156ª posição. No ano seguinte,

subiu para a 69ª colocação e, em 2023, apareceu em 81º lugar. A avaliação é feita de acordo com todas as competições que os clubes disputaram entre os dias 1º de março de 2022 e 28 de fevereiro de 2023. As posições são baseadas na quantidade de pontos obtidos pela equipe nas competições ao longo do ano.

As competições nacionais também são contabilizadas de acordo com o peso, definido por meio da posição dos clubes no *ranking*. Ou seja, caso muitos times brasileiros figurem nas primeiras posições, consequentemente a Série A do Brasileiro se torna mais bem posicionada na avaliação da IFFHS. Os campeonatos mais fortes têm peso 4.

POSICÃO	EQUIPE	PONTOS
1ª	Flamengo	313
2ª	Real Madrid	308
3ª	Palmeiras	263
<b>41ª</b>	<b>Ceará</b>	<b>168</b>
47ª	Manchester United	162
53ª	Tottenham	154
<b>81ª</b>	<b>Fortaleza</b>	<b>136</b>
110ª	Sevilla FC	116
113ª	CA Peñarol	113,5
126ª	RB Bragantino	106

**Fonte:** Federação Internacional de História e Estatísticas do Futebol (IFFHS).

## RANKING DIGITAL DOS CLUBES BRASILEIROS 2023

Na mais recente edição do *Ranking* Digital dos Clubes Brasileiros, de março de 2023, o Ibope Repucom destaca o desempenho mensal dos clubes nas redes sociais. O Ibope Repucom realiza pesquisas de marketing esportivo e retorno de exposição das marcas na mídia.

O estudo considera 50 clubes brasileiros e mostra que, juntos, eles acumularam um total de 2,7 milhões de seguidores durante o mês de março. Os cinco que mais se destacaram foram Flamengo, Corinthians, Atlético-MG, Palmeiras e São Paulo, responsáveis por cerca de 1,5 milhão de inscrições ou 56% do total entre todos os 50 clubes no período.

Os times cearenses continuam aparecendo no “top 20” do

*ranking*. Somando as redes sociais Facebook, Twitter, Instagram, Youtube e Tiktok, o Fortaleza (18ª posição) tem mais de 3 milhões de inscritos (3.315.442). No Instagram, com dados do levantamento, são 1.118.319 de seguidores, e os números aumentam a cada dia.

O Ceará (19ª posição) também ultrapassou a marca dos 3 milhões de inscritos juntando todas as redes sociais, sendo, ao todo, 3.302.181 milhões. Pelo levantamento, no Instagram, o Vozão possui mais seguidores, chegando a 1.200.978 milhão. Os números foram levantados de acordo com o estudo de fevereiro de 2023 e, até o fechamento do *Anuário do Ceará*, esses valores podem ter mudado.



# FICHAS

## CEARÁ

O Ceará Sporting Club foi fundado em 2 de junho de 1914. O mascote da equipe é o Vovô, por ser o time mais antigo da capital cearense. O estádio oficial é o Carlos de Alencar Pinto (CAP), apelidado pela torcida como “Vovozão”, mas o mando de campo (vantagem do campo próprio) é na Arena Castelão, que fica sendo chamada de “Arena Vozão” em dias de jogos. O Ceará tem como centro de treinamento a Cidade Vozão, em Itaitinga (CE).

Em 2022, o Ceará disputou pela quinta vez seguida a Série A do Brasileiro, somando 22 participações desde 1971. A partir de 2003, na era dos pontos corridos, foram sete participações. Na elite, o Vovô conquistou duas participações seguidas na Copa Sul-Americana, em 2020 e 2021. Em 2023, o Vozão disputa a Série B do Brasileiro.

**Nome:** Ceará Sporting Club

**Fundação:** 2 de junho de 1914

**Sede:** Carlos de Alencar Pinto (CAP)

📍 Av. João Pessoa, 3532 - Damas - CEP 60425-812 - Fortaleza - CE

**Cores:** Preto e branco

**Mascote:** Vovô

**Alcunhas:** Vovô, Time do Povo, O Mais Querido, Alvinegro de Porangabuçu, Alvinegro Cearense, Gigante Alvinegro e Glorioso

**Torcedor:** Alvinegro

**Ranking nacional 2023:** 14º lugar (9.958 pontos)

**Centro de treinamento:** Luís Campos - Cidade Vozão

📍 Rua S, 354 - Conjunto Parque Dom Pedro

- CEP 61880-000 - Itaitinga - CE

☎ (85) 3038 8080

🌐 www.cearasc.com

### REDES SOCIAIS

📷 @cearasc

🐦 @CearaSC

📘 fb.com/CearaSC

📺 VozãoTV

🎵 @cearasc

### BALANÇO DA TEMPORADA 2022

**Jogos:** 65

**Vitórias:** 27

**Empates:** 20

**Derrotas:** 18

**Gols marcados:** 82

**Gols sofridos:** 51

**Aproveitamento:** 51,7%

**Artilheiro:** Mendoza (10 gols)

**Maior público:** 52.003 (Ceará x Flamengo - 6ª rodada Campeonato Brasileiro Série A)

**Conquistas:** 5º lugar na Sul-Americana, 5º lugar no Campeonato Cearense, 5º lugar na Copa do Nordeste

**Maior público em 2023 na Arena Castelão\*:** 59.838 (Ceará x Sport - Primeiro jogo da Final da Copa do Nordeste)

\* Até o fechamento da edição.



OUÇA O HINO  
DO CEARÁ SC

### HINO

Teu passado é todo coberto de glórias

Dia a dia tu conquistas mais vitórias

Tua bandeira alvinegra desfraldada

Teu time em campo tem vitória assegurada.

Campeão da popularidade

Tua torcida hoje é toda a cidade

É um grande povo a te estimular

É o Vovô Ceará vai ganhar.

És o time das grandes campanhas

Sempre aqui ou lá fora tu ganhas

Com teus craques em campo a brilhar

Ceará, tua glória é lutar.

**Autor:** José Patápio da Costa Jatahy



## FORTALEZA

O Fortaleza Esporte Clube foi fundado por Alcides de Castro Santos, primeiro presidente do clube, em 18 de outubro de 1918. O Tricolor do Pici tem o Estádio Alcides Santos, considerado o maior estádio particular cearense, também chamado de Parque dos Campeonatos, e o Centro de Treinamento Ribamar Bezerra, em Maracanaú (CE), com 90 mil metros quadrados (m²). Quando tem mando de campo (vantagem do campo próprio) no Castelão, o estádio é chamado de “Arena Leão 1918”.

Após ser campeão da Série B em 2018, o Fortaleza emendou cinco participações seguidas na Série A do Brasileiro, de 2019 a 2023. Em 2021, conquistou uma vaga inédita na Copa Libertadores da América, repetindo o feito em 2022. A partir da nova era dos pontos corridos, foram oito participações na elite do futebol brasileiro. Em 2023, também disputa a Copa Sul-Americana.

**Nome:** Fortaleza Esporte Clube

**Fundação:** 18 de outubro de 1918

**Sede:** Centro de Excelência Alcides Santos

📍 Av. Senador Fernandes Távora, 200 - Jóquei

Clube - CEP 60510-114 - Fortaleza - CE

**Cores:** Azul, vermelho e branco

**Mascote:** Leão

**Alcunhas:** Tricolor do Pici, Leão do Pici, Rei Leão do Brasil,

Tricolor de Aço, Lion, Parque dos Campeonatos, Clube da

Garotada, Jangada Atômica e O Time Dasquelas Camisas

**Torcedor:** Tricolor

**Ranking nacional 2023:** 7º lugar (12.512 pontos)

**Centro de treinamento:** Ribamar Bezerra

📍 Rua Quinze, 313 - Alto Alegre II - CEP 61921-545 - Maracanaú - CE

☎ (85) 3496 2846 / (85) 3047 0035 (sede do Pici)

🌐 www.fortaleza1918.com.br

### Redes Sociais

📷 @fortalezaec

🐦 @FortalezaEC

📘 fb.com/FortalezaEC

📺 TV Leão Novibet

🎵 @fortalezaec

### BALANÇO DA TEMPORADA 2022

**Jogos:** 70

**Vitórias:** 33

**Empates:** 19

**Derrotas:** 18

**Gols marcados:** 104

**Gols sofridos:** 65

**Aproveitamento:** 56,1%

**Artilheiro:** Yago Pikachu (17 gols)

**Maior público:** 60.045 (Fortaleza x Sport - Final da Copa do Nordeste)

**Títulos:** Bicampeão da Copa do Nordeste e pentacampeão Cearense

**Conquistas:** Oitavas de final da Libertadores da América, quartas de

final da Copa do Brasil, 8º lugar no Campeonato Brasileiro Série A,

vaga na Conmebol Libertadores de 2023 pelo segundo ano seguido.

**Maior público em 2023 na Arena Castelão\*:** 52.502 (Fortaleza

x Deportivo Maldonado - Libertadores da América)

\* Até o fechamento da edição.



OUÇA O HINO  
DO FORTALEZA

### HINO

Fortaleza

Clube de glória e tradição

Fortaleza

Quantas vezes campeão

Fortaleza

Querido, idolatrado

Estás sempre guardado

Dentro do meu coração.

Altivo

Tua vida sempre foi um marco

Tua glória é lutar e vencer também

Salve o Tricolor de Aço.

No campo

Provaste mesmo que não tens rival

Tua turma é valente, é sensacional

Salve o Tricolor de Aço.

Soberbo, tua fibra representa um norte

Combativo, aguerrido, vibrante e forte

Sem demonstrar cansaço

Receba um sincero

Abraço da torcida tão leal

Meu Tricolor de Aço.

**Autor:** Jackson de Carvalho





FERROVIÁRIO

O Ferroviário Atlético Clube foi fundado por trabalhadores do setor de Locomoção da Rede Viação Cearense (RVC), em 9 de maio de 1933. Valdemar Cabral Caracas destacou-se como o principal fundador da equipe. Ao completar 100 anos de idade, em 2007, Valdemar Caracas foi homenageado com um busto de bronze, eternizado no salão principal dos alojamentos da sede coral.

Com seis participações na primeira divisão do Campeonato Brasileiro, o Ferroviário teve a melhor colocação em 1981 ao obter o 27º lugar. O clube coral tem um título nacional, a Série D do Campeonato Brasileiro de 2018.

**Nome:** Ferroviário Atlético Clube  
**Fundação:** 9 de maio de 1933  
**Sede:** Vila Olímpica Elzir Cabral  
**Cores:** vermelho, preto e branco  
**Mascote:** Tubarão  
**Alcunhas:** Tubarão da Barra, Ferrão, Ferrim, Erreveceano, Time do Povo e Time Proletário  
**Torcedor:** Coral  
**Ranking nacional 2023:** 54º lugar (2.237 pontos)  
**Centro de treinamento:** Vila Olímpica Elzir Cabral (sede do clube)  
📍 Rua Dona Filó, 650 – Barra do Ceará –  
CEP 60330-060 – Fortaleza – CE  
☎ (85) 3077 0878  
🌐 www.ferroviario.com.br

**REDES SOCIAIS**  
📷 @ferroviarioac  
🐦 @ferroviario  
📘 fb.com/ferroviario  
📺 TVFerrão  
🎵 @ferroviario

**BALANÇO DA TEMPORADA 2022**  
**Jogos:** 36  
**Vitórias:** 11  
**Empates:** 9  
**Derrotas:** 16  
**Gols marcados:** 38  
**Gols sofridos:** 41  
**Aproveitamento:** 38,8%  
**Artilheiro:** Édson Cariús (12 gols)  
**Maior público:** 1.766 (Ferroviário x Botafogo (SP) - Campeonato Brasileiro Série C)  
**Conquistas:** vaga na Copa do Nordeste, vaga na Copa do Brasil e vaga no Campeonato Cearense



OUÇA O HINO DO FERROVIÁRIO AC

**HINO**  
Salve, Salve F, A, C  
É o time dos maiores  
E é Ferroviário Atlético Clube  
O dono das iniciais.

Somos companheiros inseparáveis  
Na alegria e na tristeza  
Com esse vermelho, preto e branco  
Que traz o símbolo da beleza.

Vamos marchar para a luta  
Continuar nossa jornada  
Não enxergamos sacrifício  
Enfrentamos qualquer parada.

O Ferrão foi e será  
O maior do Ceará.

**Autor:** Zezé do Vale



HISTÓRIA  
CEARÁ

O Ceará Sporting Club foi fundado em 1914 sob a denominação de Rio Branco Foot-ball Club. Segundo o historiador Airton de Farias no livro *Assim se construiu o Campeão - Uma narrativa das conquistas do maior campeão cearense (volume I)\**, a escolha do nome seria uma homenagem a José Maria da Silva Paranhos Júnior, o Barão do Rio Branco. Em 1915, a equipe passou a ser conhecida como é atualmente. As cores iniciais do time eram lilás e branco, e o primeiro presidente do clube foi um comerciante da Praça do Ferreira, Gilberto Gurgel.

Na década de 1910, o Ceará venceu os cinco campeonatos da época sob a chancela da Liga Metropolitana Cearense de Football, os quatro primeiros de maneira invicta.

O Ceará Sporting Club considera como a maior façanha — até os dias de hoje — a conquista do pentacampeonato de 1915 a 1919, sob a égide da Liga Cearense Metropolitana de Futebol (LCMF), a primeira entidade gestora do desporto local.

O primeiro tetracampeonato Cearense do Alvinegro de Porangabuçu foi nos anos de 1915 a 1918. O penta veio em 1919, de virada em cima do Fortaleza, por 2x1, nos minutos finais da partida. Humberto Ribeiro marcou para o Fortaleza, mas Walter Barroso fez os dois gols da histórica conquista do Vovô.

Em 1939, o Ceará enfrentou o maior jejum sem títulos: foram seis anos para sagrar-se campeão. No início dos anos 1960, a má fase chegou ao fim trazendo o tricampeonato em 1961, em 1962 e em 1963, porém, depois do Tri, um novo período sem títulos começou: cinco anos. A compensação veio em 1969 com a conquista do Torneio Norte-Nordeste e o Cearense de 1971. O próximo tricampeonato veio nos anos de 1975, 1976 e 1977.

Após 21 anos, o Ceará volta a conquistar mais um tetracampeonato, sendo este o terceiro na história do

time. O tetra veio no período de 1996 a 1999. Em 2004, o Vovô se sagra campeão cearense mais uma vez e, de quebra, impede o bicampeonato do maior rival, Fortaleza. Porém o Tricolor se negou a disputar as finais marcadas pela Federação Cearense de Futebol (FCF) e ganhou o título daquele ano judicialmente.

Dois anos depois, em 2006, o Ceará conseguiu impedir o que seria o primeiro tetracampeonato do Fortaleza. O quarto tricampeonato do Ceará veio nos anos de 2011, 2012 e 2013, seguido do quarto tetracampeonato: 1918, 1978, 1999 e 2014. Após dois anos sem levantar a taça estadual, o Vovô foi bicampeão nos anos 2017 e 2018.

Em 2017, o Ceará retornou à elite do futebol brasileiro, na qual permaneceu até 2022, ocasionando novos fatos históricos para o clube. O Alvinegro entrou em 2022 pelo 5º ano consecutivo na Primeira Divisão do Campeonato Brasileiro, estabelecendo um marco importante para o próprio clube e para o Estado.

Apesar de não ter conseguido a permanência na Série A para 2023, o Ceará foi destaque na Copa Sul-Americana. Com oito triunfos, o Alvinegro de Porangabuçu atingiu a marca de maior sequência de vitórias da história do torneio, superando o Colo-Colo, do Chile, com sete vitórias em 2006, e o Universidad de Chile, em 2011, com seis vitórias. E ainda garantiu a melhor campanha de um clube nordestino na competição.

Em 2023, chegou à final do Campeonato Cearense, na qual disputou a taça com o Fortaleza, mas ficou com o vice. Em maio do mesmo ano, conquistou o Tricampeonato da Copa do Nordeste e tornou-se o time com mais conquistas do Nordeste desde que a competição retornou, em 2013. Foram cinco finais e três títulos: 2015, 2020 e 2023.

*\*Assim se construiu o Campeão - Uma narrativa das conquistas do maior campeão cearense (volume I)*, de Pedro Mapurunga Azevedo, 2014, editora Kickoff Ltda.



DIVULGAÇÃO/CEARÁ SPORTING CLUB



FORTALEZA

O nome da capital do Ceará foi utilizado, em 1912, para a criação do clube pelo desportista cearense Alcides de Castro Santos. Mas o “primeiro Fortaleza” teve as atividades encerradas tempos depois. Em 1915, o desportista participou da fundação do Stella Foot-Ball Club, nome escolhido em referência a um colégio suíço onde estudavam os filhos de alguns nobres da alta sociedade da época. Anos depois, em 1918, nasceu o Fortaleza Esporte Clube.

Alcides, que também foi o primeiro presidente do clube, fundou o Fortaleza juntamente com Oscar Loureiro, João Gentil, Pedro Riquet, Walter Olsen, Walter Barroso, Clóvis Moura, Jayme Albuquerque e Clóvis Gaspar, entre outros nomes. O campo do Alagadiço (próximo de onde atualmente é a Igreja de São Gerardo, no bairro de mesmo nome, na Capital) foi comprado e doado por Alcides ao Fortaleza.

O Stella Foot-Ball Club teve uma certa ligação com o Fortaleza Sporting Club, denominação da equipe até a Segunda Guerra Mundial e a qual foi alterada por decreto governamental nos anos 1940.

O Fortaleza possui o Estádio Alcides Santos, maior estádio particular cearense, também chamado de Parque dos Campeonatos, e o Centro de Treinamento Ribamar Bezerra, na Região Metropolitana de Fortaleza (RMF), em Maracanaú (CE), com 90 mil metros quadrados.

Em 1920, o Fortaleza conquistou seu primeiro Campeonato Cearense. Em 23 de março do mesmo ano, foi fundada a Associação Desportiva Cearense (ADC), da qual faziam parte Fortaleza, Ceará, Guarani e Bangu. No ano seguinte, o Tricolor conquistou seu primeiro bicampeonato.

O campo do Alagadiço foi inaugurado em 22 de abril de 1923 e foi palco de mais um título do Forta-

leza. Em 1924, o Tricolor conquista o bicampeonato pela segunda vez, desta vez em cima do maior rival, Ceará. Tornava-se, assim, o primeiro campeão cearense invicto. Em 1926, mais uma taça de campeão para o Fortaleza. O terceiro bicampeonato veio no início de 1928.

Nos anos de 2007, 2008, 2009 e 2010, o Fortaleza conquistou seu primeiro tetracampeonato cearense. Ao longo da história centenária do Tricolor, já são 46 títulos estaduais.

Em 2018, a equipe conseguiu o tão sonhado acesso à elite do futebol brasileiro, sob o comando do técnico Rogério Ceni. No ano seguinte, o Tricolor conquistou uma vaga inédita na Sul-Americana.

Sob o comando do técnico argentino Juan Pablo Vojvoda, em 2021, o Fortaleza fez história ao ser o único time que ficou no G6 em todas as rodadas do Brasileirão, chegando a ficar em primeiro em algumas rodadas da competição. Além disso, conquistou uma vaga inédita na Libertadores, fazendo sua melhor campanha na Série A.

Em 2022, foi campeão invicto da Copa do Nordeste e registrou o maior público da Arena Castelão, desde 2016, levando 60.045 torcedores ao estádio na grande final. No mesmo ano, conquistou o segundo tetracampeonato cearense: 2019, 2020, 2021 e 2022.

O ano de 2022 foi cheio de reviravoltas para a equipe Tricolor, que ficou na lanterna da Série A do Brasileirão durante quase toda a competição. Tido como quase rebaixado, o Fortaleza reagiu e alcançou um feito histórico para o clube no retorno. Foi da lanterna à classificação (pela segunda vez seguida) para a Libertadores apenas no retorno. Em 2023, conquistou mais um Campeonato Cearense, tornando-se pentacampeão do torneio.



DIVULGAÇÃO FORTALEZA/MATEUS LOTIF

FERROVIÁRIO

A palavra “ferroviário” é um substantivo masculino que se refere ao funcionário da ferrovia. Faz referência aos funcionários do setor de Locomoção da Rede Viação Cearense (RVC). Foi assim que, em 9 de maio de 1933, o Ferroviário Atlético Clube foi fundado.

A RVC foi a antecessora da Rede Ferroviária Federal S/A (RFFSA) no início da década de 1930. A empresa instalou oficinas de manutenção de locomotivas, carros e vagões na então região do Urubu, precisamente onde hoje é a sede da Transnordestina, sucessora da Companhia Ferroviária do Nordeste (CFN). A empresa fica localizada na avenida Francisco Sá, no bairro Álvaro Weyne, em Fortaleza.

A época, os trabalhadores precisavam realizar horas extras e, por causa da distância de muitos do trabalho, aproveitavam o intervalo entre os horários para passar o tempo. Iniciaram, assim, a limpeza de um terreno vazio dentro das oficinas, organizaram times e compraram uma bola. Para completar a construção do campo, confeccionaram traves a partir de tubos retirados de caldeiras de velhas locomotivas.

As equipes eram a Matapasto e Jurubeba, nomes das ervas que, com tanto custo, retiraram do terreno que virou campo de futebol. Com o sucesso das partidas, os operários decidiram juntar os times e formar uma equipe para disputar campeonatos suburbanos. A partir daí surgiu o Ferroviário, com os jogadores carregando as listras verticais nas cores vermelha, preta e branca.

Mas não é só a partir da vontade dos atletas que se cria um clube de futebol. Reconhecendo

as movimentações esportivas dentro da empresa, Valdemar Cabral Caracas, chefe do escritório de manutenção da RVC, juntou-se à ideia inicial, destacando-se como principal fundador do Ferroviário Atlético Clube, como conhecemos hoje.

Na caminhada da quase centenária história, pode-se ressaltar que o primeiro cearense a jogar pela Seleção Brasileira de Futebol pertenceu ao Ferroviário: Zé de Melo, em 1959. Após ele, vieram outros: Mirandinha e Jardel, crias da base, além de Larley, bicampeão mundial interclubes.

Muitas conquistas fazem parte do clube. Em sua galeria, o time Coral conta com mais de 100, entre campeonatos, copas, torneios e taças. Campeão cearense por nove vezes, sendo um invicto em 1968 e um bicampeonato de 1994 e 1995. Em 2007, disputou a final da Polar Cup, no Caribe, e tornou-se um dos primeiros times a disputar uma competição internacional. Com 28 participações no Campeonato Brasileiro, o Ferroviário já esteve por seis anos seguidos na elite do futebol brasileiro.

Campeão Brasileiro da Série D em 2018, tornou-se o primeiro clube da capital cearense a conquistar uma competição de nível nacional. No dia 9 de maio de 2023, o clube celebrou 90 anos de fundação.

Em 2023, o Tubarão da Barra disputou a Copa do Nordeste, chegando até as quartas de final, quando perdeu o Clássico das Cores para o Fortaleza; foi semifinalista do Campeonato Cearense; chegou à segunda rodada da Copa do Brasil e, até o fechamento da edição, disputou o Campeonato Brasileiro na Série D.



DIVULGAÇÃO FERROVIÁRIO/LÊNILSON SANTOS



# DIRETORIA CEARÁ



**Presidente:** João Paulo Silva  
**Aniversário:** 25/1  
**E-mail:** comunicacao@cearasc.com  
**Perfil:** empresário, formado em Economia pela Universidade de Fortaleza (Unifor), estava como diretor financeiro do clube e presidiu, durante o período, a Associação Brasileira de Executivos de Finanças (Abeff). Nascido na capital cearense, tem especializações na área financeira e de gestão, e, por meio do Projeto Ceará 2000, ainda em 2012, já contribuía com o Ceará. No fim de 2015, foi integrado à Diretoria Executiva. Tem várias premiações nacionais pelo modelo de gestão financeira aplicado no Ceará Sporting Club (CSC), como de melhor diretor de finanças na Conferência de Futebol do Nordeste (Confut) e na Conferência Nacional de Futebol (Conafut), em 2021 e 2022, respectivamente.

**1º vice-presidente:** Alexandre Frota  
**2º vice-presidente:** Carlos Moraes

## DIRETORIA

**Diretor de Finanças:** Francisco Sampaio  
**Diretor de Administração:** Pedro Mapurunga  
**Diretor de Patrimônio:** Afonso Lobo  
**Diretor de Governança e Sustentabilidade:** Pedro Jorge  
**Diretor de Promoções e Atividades Sociais:** Veridiano Pinheiro  
**Diretor de Cultura, Biblioteca e Documentação:** Edgard Carlos  
**Diretor de Relações Institucionais:** Gerardo Azevedo  
**Diretor de Comunicação:** Rogério Magalhães  
**Diretor de Marketing:** Davi Veras  
**Diretor de Assuntos Jurídicos:** Fred Bandeira  
**Diretor de Futebol:** Albeci Júnior  
**Diretor de Esportes:** Eduardo Arruda  
**Diretor das Categorias de Base:** Israel Portela  
**Diretor de Projetos Estratégicos:** Guilherme Pequeno  
**Diretor dos Consulados:** Tarso Holanda

# FORTALEZA



**Presidente:** Marcelo Cunha da Paz  
**Aniversário:** 8/3  
**E-mail:** imprensa@fortalezaec.net  
**Perfil:** administrador formado pela Universidade Federal do Ceará (UFC), também é graduado em Gestão Técnica no Futebol pela Universidade do Futebol. Natural de Fortaleza (CE), foi presidente, em 2014, da Associação dos Jovens Empresários de Fortaleza (AJE). É sócio no Colégio Darwin e já foi vice-presidente da equipe Tricolor. Está na Presidência desde 2017. Foi reeleito em dezembro de 2021 para mandato até 2024. É esposo da vice-governadora do Ceará, Jade Romero (MDB).

**1º vice-presidente:** Geraldo Luciano Mattos Júnior  
**2º vice-presidente:** Alex Xavier Santiago da Silva

## DIRETORIA

**Diretor de Administração:** Arthur Lidio  
**Diretor das Categorias de Base:** Irlando Gomes  
**Diretor de Comunicação e Marketing:** Marcel Pinheiro  
**Diretor de Serviços Médicos:** Claudio Maurício Muniz Rodrigues  
**Diretor de Planejamento:** Thiago Ayres  
**Diretor de Finanças:** Maurício Guimarães  
**Diretor Jurídico:** Germano Palácio  
**Diretor de Patrimônio:** Rodrigo Clementino Monteiro  
**Diretor Comercial:** Rafael Ximenes Nogueira  
**Diretor Social e Relações-Públicas:** Renato Barboza

# FERROVIÁRIO



**Presidente:** Aderson Maia Nogueira Júnior  
**Aniversário:** 13/7  
**E-mail:** aderson.maia@yahoo.com.br  
**Perfil:** é formado em Engenharia de Produção pela Universidade de Fortaleza (Unifor) e Processos Gerenciais pela Universidade Paulista, além de ser técnico Mecânico e Têxtil, ambos pelo Senai/Centro de Tecnologia da Indústria Química e Têxtil (Cetiqt). Natural de Fortaleza (CE), atuou por mais de dez anos como supervisor de Produção de Indústria Têxtil na Vicunha Têxtil, nas áreas de Fiação e Preparação. Também foi supervisor-geral da Indústria de Botões Ltda (Inbat). É empresário no ramo de hotelaria. Em paralelo, atuou como diretor de Patrimônio do Ferroviário de 2013 a 2015, posteriormente como diretor institucional, de 2015 a 2016, e assumiu a presidência do Conselho do Ferroviário de 2016 a 2019 e a diretoria financeira do clube de 2019 a 2022.

**Vice-presidente:** Pedro Bruno Amorim e Vasconcelos

## DIRETORIA

**Diretor de Futebol:** Francisco Valmir Araújo  
**Diretor Administrativo-Financeiro:** Rodrigo Chastinet Braga  
**Diretor Jurídico:** Pedro Henrique Franco de Carvalho  
**Diretor de Marketing:** Chateaubriand Arrais Filho  
**Diretor de Patrimônio:** Cássio Pinheiro Cacau

# ORÇAMENTO DOS CLUBES

## CEARÁ

O ano de 2022 para o Ceará foi cheio de altos e baixos. Enquanto fazia uma excelente campanha na Copa Sul-Americana (chegando a disputar as quartas de final da competição), a Série A do Brasileirão foi ficando de lado e o Vovô não conseguiu garantir a permanência na elite do futebol brasileiro.

Na temporada passada, o Ceará registrou o maior orçamento de sua história, atingindo a marca de R\$ 165,7 milhões. Mesmo com o alto valor, o clube registrou um déficit nas contas de R\$ 6,1 milhões, o que não ocorria desde 2014.

Por causa do resultado negativo do período, o Patrimônio Líquido do clube sofreu redução e apresentou um saldo de R\$ 1,1 milhão em 2022, representando 1,9% do total passivo (soma do patrimônio líquido com valor das dívidas/despesas). Para fins de comparação, em 2021, o saldo era de R\$ 7,2 milhões e representava 12,7% do total passivo.

O rebaixamento para a Série B do Campeonato Brasileiro foi decisivo para o déficit nas contas do clube. Com isso, o Ceará deixou de receber a premiação dada aos clubes que permanecem na Série A do Brasileirão.

**Fonte:** Demonstrações contábeis 2022 - Ceará Sporting Club.

## FORTALEZA

Em 2022, o Fortaleza obteve um superávit no valor de R\$ 571.875,03. Os dados, disponíveis no Leão Transparente, mostram que o Tricolor do Pici teve uma receita líquida de R\$ 137.628.400 e custos e despesas no valor de R\$ 136.496.524,97.

Em receita bruta, o clube obteve R\$ 141.090.000, uma diminuição de 4,5% em comparação com o valor de 2021, que foi de R\$ 148.446.735,64. Em bilheteria o Tricolor arrecadou um montante de R\$ 15.390.000, com jogos pelo Campeonato Cearense, Copa do Nordeste, Copa do Brasil, Série A do Brasileirão e campeonatos internacionais. Com os direitos de transmissão, foram arrecadados R\$ 67.360.000 pelas mesmas competições citadas anteriormente.

No orçamento do Leão do Pici, chama a atenção a diferença de valores gastos com o futebol profissional e o futebol feminino, que é categorizado como “despesas com outras categorias” e não entra no futebol profissional do clube. Com os salários dos jogadores do masculino, foram gastos mais de R\$ 26 milhões em 2022. Já o futebol feminino recebeu um investimento de R\$ 480 mil, uma diferença de R\$ 26.160.000.

Para 2023, o Fortaleza prevê uma receita bruta de R\$ 208.600.000 milhões e uma receita operacional líquida na faixa de R\$ 203.281.000, o que corresponde a um crescimento de, aproximadamente, 50% em relação ao orçamento de 2022. No que se refere às despesas, o orçamento prevê custos e despesas próximos aos R\$ 201.958.010,12, o que representa um crescimento de aproximadamente 48% em relação ao ano de 2022.

De acordo com a previsão orçamentária, o clube prevê um superávit operacional, em 2023, na ordem de R\$ 1.322.989,88 milhão. Incluindo as despesas financeiras e juros com empréstimos, a previsão é de um superávit de R\$ 745.989,88.

**Fonte:** Leão Transparente (Orçamento anual 2022 e Previsão Orçamentária 2023).





DIVULGAÇÃO/CEARÁ SPORTING CLUB

### ENTRE OS 30 CLUBES MAIS VALIOSOS DO BRASIL, CEARÁ E FORTALEZA SOBEM POSIÇÕES NO RANKING

Ceará e Fortaleza continuam entre os 30 clubes mais valiosos do Brasil, de acordo com estudo realizado pela consultoria especializada em *marketing* esportivo *Sports Value*, que faz uma avaliação detalhada dos 30 principais times de futebol do País.

Os 30 clubes mais valiosos do Brasil, juntos, somam R\$ 33,2 bilhões frente aos R\$ 25,3 bilhões de 2021, um aumento de 31%. É o que mostra a terceira edição do estudo, que abrange o ano de 2022 e leva em consideração aspectos como as receitas e o potencial esportivo da marca, além do potencial do mercado consumidor.

Os times mais valiosos do Brasil são Flamengo e Palmeiras que valem, respectivamente, R\$ 3,8 bi e R\$ 3,4 bilhões. Ceará e Fortaleza estão entre os times com maior crescimento percentual. Em 2021, o Tricolor estava na 18ª colocação e, em 2022, passou para a 16ª posição, uma variação de 56%. Já o Ceará estava na 24ª posição e, agora, figura na 20ª colocação, fechando o top 20 com 52% de variação.

### VEJA O RANKING COMPLETO: CLUBES MAIS VALIOSOS DO BRASIL

- 1º - Flamengo: R\$ 3,787 bilhões
- 2º - Palmeiras: R\$ 3,410 bilhões
- 3º - Atlético-MG: R\$ 3,127 bilhões
- 4º - Corinthians: R\$ 2,991 bilhões
- 5º - Internacional: R\$ 2,314 bilhões
- 6º - São Paulo: R\$ 2,214 bilhões
- 7º - Athletico-PR: R\$ 2,094 bilhões
- 8º - Santos: R\$ 1,415 bilhão
- 9º - Grêmio: R\$ 1,407 bilhão
- 10º - Fluminense: R\$ 1,399 bilhão
- 11º - Red Bull Bragantino: R\$ 872 milhões
- 12º - Botafogo: R\$ 823 milhões
- 13º - Vasco da Gama: R\$ 730 milhões
- 14º - Cruzeiro: R\$ 686 milhões
- 15º - Bahia: R\$ 594 milhões
- 16º - **Fortaleza: R\$ 545 milhões**
- 17º - Atlético-GO: R\$ 532 milhões
- 18º - América-MG: R\$ 500 milhões
- 19º - Coritiba: R\$ 490 milhões
- 20º - **Ceará: R\$ 445 milhões**
- 21º - Sport: R\$ 408 milhões
- 22º - Juventude: R\$ 320 milhões
- 23º - Guarani: R\$ 308 milhões
- 24º - Goiás: R\$ 306 milhões
- 25º - Náutico: R\$ 277 milhões
- 26º - Santa Cruz: R\$ 272 milhões
- 27º - Ponte Preta: R\$ 256 milhões
- 28º - Avaí: R\$ 243 milhões
- 29º - Cuiabá: R\$ 242 milhões
- 30º - Chapecoense: R\$ 214 milhões

Fonte: Sports Value.

### CEARÁ

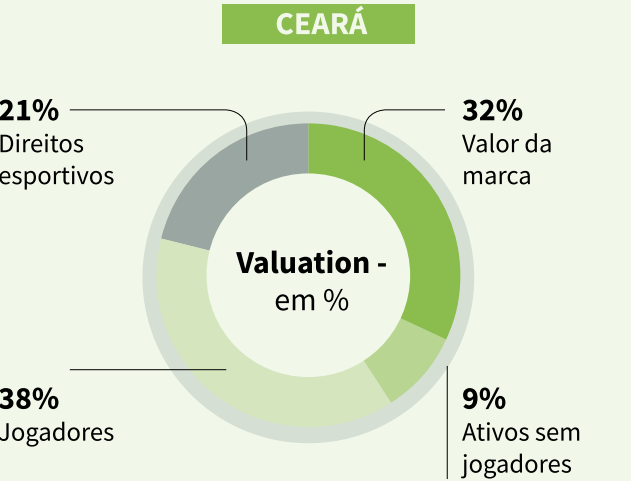
De 2021 para 2022, o Ceará subiu quatro posições no *ranking* e agora é o 20º mais valioso do Brasil, com valor de R\$ 445 milhões. As receitas sem as transferências de atletas cresceram 69% em 2021. O “ativo total” do clube está orçado em R\$ 57 milhões, e a dívida é de R\$ 32 milhões — outro grande exemplo de boa administração, segundo o estudo.

Fonte: Sports Value.

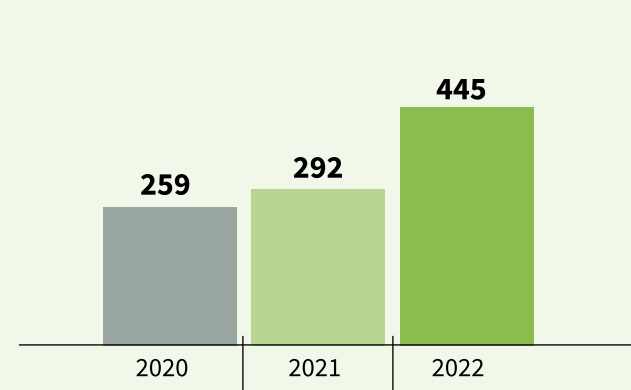
### ORÇAMENTO ANUAL - EXERCÍCIO 2023 (EM REAIS)

RECEITA	VALOR
Bilheteria	15.470.000
Direitos de transmissão	12.377.288,16
Patrocínios	15.981.600
Premiações	10.415.000
Programa Sócio Torcedor	15.000.000
Receitas financeiras	10.200

Fonte: Ceará Sporting Club - proposta orçamentária 2023.



### Evolução valuation - em R\$ milhões



Fonte: Sport Value.

### FORTALEZA

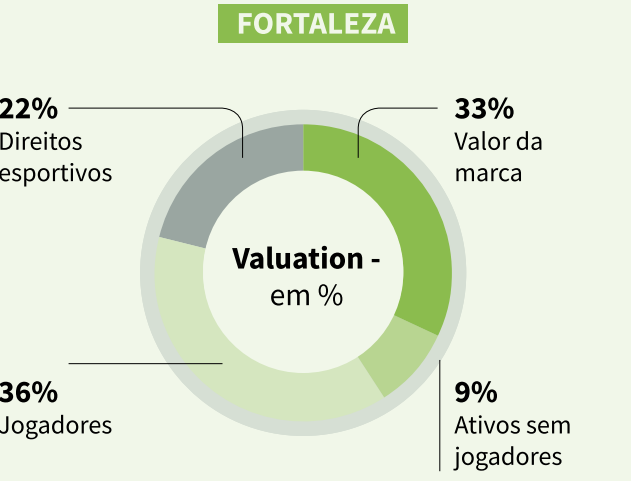
O Fortaleza continua subindo posições no *ranking* e está com um valor de R\$ 545 milhões. Em comparação com 2021, as receitas sem transferências cresceram 127%. O ativo total do clube em 2022 é de R\$ 66 milhões; as dívidas estão em R\$ 36 milhões. Segundo o estudo, o Tricolor do Pici é um dos melhores exemplos de boa gestão no futebol brasileiro.

Fonte: Sports Value.

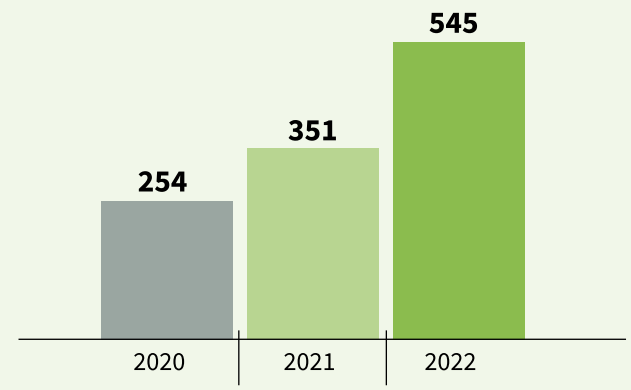
### ORÇAMENTO ANUAL - EXERCÍCIO 2023 (EM REAIS)

RECEITA	VALOR
Bilheteria	20.350.000
Direitos de transmissão/ premiações	84.900.000
Patrocínios	15.500.000
Conselho deliberativo	1.000.000
Programa Sócio Torcedor	31.450.000
Venda de produtos	29.860.000

Fonte: Leão Transparente - 2023.



### Evolução valuation - em R\$ milhões



Fonte: Sport Value.



TÍTULOS

CEARÁ



Ceará tricampeão da Copa do Nordeste 2023

FORTALEZA



Fortaleza conquista inédito pentacampeonato cearense em 2023

REGIONAIS

**Torneio Norte-Nordeste:** 1 (1969)  
**Copa do Nordeste:** 3 (2015, 2020 e 2023)

ESTADUAIS

**Campeonato Cearense:** 45 (1915, 1916, 1917, 1918, 1919, 1922, 1925, 1931, 1932, 1939, 1941, 1942, 1948, 1951, 1957, 1958, 1961, 1962, 1963, 1971, 1972, 1975, 1976, 1977, 1978, 1980, 1981, 1984, 1986, 1989, 1990, 1992, 1993, 1996, 1997, 1998, 1999, 2002, 2006, 2011, 2012, 2013, 2014, 2017 e 2018)

INTERESTADUAIS

**Taça Asa Branca:** 1 (2016)

NACIONAIS

**Campeão Brasileiro Série B:** 1 (2018)

REGIONAIS

**Taça do Nordeste:** 1 (1946)  
**Torneio Norte-Nordeste:** 1 (1970)  
**Copa do Nordeste:** 2 (2019 e 2022)

ESTADUAIS

**Campeonato Cearense:** 46 (1920, 1921, 1923, 1924, 1926, 1927, 1928, 1933, 1934, 1937, 1938, 1946, 1947, 1949, 1953, 1954, 1959, 1960, 1964, 1965, 1967, 1969, 1973, 1974, 1982, 1983, 1985, 1987, 1991, 1992, 2000, 2001, 2003, 2004, 2005, 2007, 2008, 2009, 2010, 2015, 2016, 2019, 2020, 2021, 2022 e 2023)  
**Torneio Início do Ceará:** 12 (1925, 1927, 1928, 1933, 1935, 1948, 1960, 1961, 1962, 1964, 1965 e 1977)  
**Taça dos Campeões Cearenses:** 2 (2016 e 2017)

FERROVIÁRIO



Ferroviário campeão Fares Lopes 2020

INTERNACIONAL

**Vice-Campeão da UTS Polar Cup:** 1 (2007)

NACIONAL

**Campeão Brasileiro Série D:** 1 (2018)

REGIONAIS

**Vice-Campeão do Nordeste:** 1 (1971)  
**Campeão da Taça Imprensa de Rondônia:** 1 (1979)  
**Campeão do Torneio Pentagonal Interestadual:** 1 (1955)  
**Campeão do Torneio Quadrangular Interestadual:** 3 (1951, 1952 e 1957)  
**Campeão do Torneio Triangular Potiguar:** 1 (1963)

ESTADUAIS

**Campeonato Cearense:** 9 (1945, 1950, 1952, 1968, 1970, 1979, 1988, 1994 e 1995)  
**Vice-Campeonato Cearense:** 22 (1940, 1942, 1946, 1947, 1949, 1951, 1953, 1955, 1960, 1963, 1967, 1969, 1980, 1981, 1982, 1983, 1989, 1992, 1996, 1998, 2003 e 2017)  
**Campeão da Taça Fares Lopes:** 2 (2018 e 2020)  
**Campeão da Taça dos Campeões:** 1 (2019)  
**Campeão da Copa Estado do Ceará:** 2 (1969 e 1970)  
**Campeão do Torneio Início do Ceará:**

5 (1940, 1941, 1946, 1949 e 1966)  
**Campeão do Torneio Intermunicipal de Clubes:** 1 (2007)  
**Campeão do Torneio Otávio Pinto Guimarães:** 1 (1986)  
**Campeão do Torneio Evandro Ayres de Moura:** 1 (1976)  
**Campeão do Torneio Bayma Kerth:** 1 (1975)  
**Campeão do Torneio da Luz:** 1 (1967)  
**Campeão do Torneio Cinquentenário do Ceará:** 1 (1964)  
**Campeão do Torneio Moisés Pimentel:** 1 (1960)  
**Campeão do Torneio da Amizade:** 1 (1960)  
**Campeão do Torneio Pentagonal de Fortaleza:** 1 (1955)  
**Campeão do Torneio Municipal:** 1 (1952)  
**Campeão do Torneio da Liga Suburbana:** 1 (1937)  
**Campeão da Taça Ciro Gomes:** 1 (1989)  
**Campeão da Taça Waldemar Alcântara:** 1 (1978)  
**Campeão da Taça Humberto Bezerra:** 1 (1976)  
**Campeão da Taça Humberto Ribeiro:** 1 (1958)  
**Campeão da Taça Castelo Branco:** 1 (1952)  
**Campeão da Taça Heitor Ribeiro:** 1 (1949)  
**Campeão da Taça General Mascarenhas:** 1 (1940)



# FEDERAÇÃO CEARENSE DE FUTEBOL (FCF)



A Federação Cearense de Futebol (FCF) é a entidade responsável pela gerência do futebol do Estado do Ceará. Fundada em 23 de março de 1920, a primeira denominação foi Associação Desportiva Cearense (ADC) e, em 1941, passou a se chamar Federação Cearense de Desportos (FCD). A atual nomenclatura foi estabelecida em 1972.

A FCF promove competições profissionais e não profissionais e cobre as principais categorias do futebol. São realizadas 13 competições durante o ano.

## DIRETORIA

**Presidente:** Mauro Carmêlio Santos Costa Júnior

**Aniversário:** 18/2

**Perfil:** natural de Fortaleza (CE), foi gandula e jogou nas categorias de base do futebol cearense. Cursou Direito na Universidade de Fortaleza (Unifor). Foi o idealizador da Copa Fares Lopes (homenagem ao seu tio e ex-presidente). É membro do Instituto Brasileiro de Direito Desportivo (IBDD) desde 1993 e membro efetivo do Conselho Estadual do Desporto (CED), desde 2009. Em 2014, foi representante da Confederação Brasileira de Futebol (CBF) na Copa Libertadores da América (Conmebol). Foi indicado pela CBF para ser o representante e votante nas eleições da Federação Internacional de Futebol (Fifa) nos anos de 2015 e 2019. Foi chefe de Delegação da Seleção Brasileira sub-17 e sub-20 nas competições mundiais da Fifa em 2014 e em 2015, da Seleção Principal Feminina no Torneio Internacional Uber de Seleções Femininas, em 2019, e no Feminino Sub-20 em 2018.

**1º vice-presidente:** Eudes Bringel

**2º vice-presidente:** Mauro Carmêlio Neto

## SERVIÇO

📍 Rua Paulino Nogueira, 77 – Benfica – CEP 60020-270 – Fortaleza – CE  
☎ (85) 3206 6500  
✉ [ouvidor@futebolcearense.com.br](mailto:ouvidor@futebolcearense.com.br) / [imprensa@futebolcearense.com.br](mailto:imprensa@futebolcearense.com.br)  
📱 @fcfocial

## CLUBES AFILIADOS À FCF

São 28 clubes filiados à FCF. Disputam, na temporada de 2023, as divisões do Campeonato Cearense. Desses, dez estão na Série A do Cearense, dez na Série B e oito na Série C.

## SÉRIE A - CAMPEONATO CEARENSE



### ASSOCIAÇÃO DESPORTIVA IGUATU (IGUATU)

**Presidente:** Carlos Alberto de Lima

**Fundação:** 11/3/2010

**Cidade:** Iguatu

**Estádio:** Moreirão

**Mascote:** Azulão

📱 @adiguatuce



### BARBALHA FUTEBOL CLUBE (BARBALHA)

**Presidente:** José Airton Coelho

**Fundação:** 1º/1/2002

**Cidade:** Barbalha

**Estádio:** Lírio Callou - Inaldão

**Mascote:** Raposa dos Verdes Canaviais

📱 @barbalhafutebolclube



### CAUCAIA ESPORTE CLUBE (CAUCAIA)

**Presidente:** Dionísio da Silva Pacheco

**Fundação:** 16/4/2004

**Cidade:** Caucaia

**Estádio:** Raimundão

**Mascote:** Raposa Metropolitana

📱 @caucaiaec



### CEARÁ SPORTING CLUB (CEARÁ)

**Presidente:** João Paulo Silva

**Fundação:** 2/6/1914

**Cidade:** Fortaleza

**Estádio:** Arena Castelão

**Mascote:** Vovô

📱 @cearasc



### FERROVIÁRIO ATLÉTICO CLUBE (FERROVIÁRIO)

**Presidente:** José Newton P. Filho

**Fundação:** 9/5/1933

**Cidade:** Fortaleza

**Estádio:** Vila Olímpica Elzir Cabral

**Mascote:** Tubarão

📱 @ferroviarioac



### FORTALEZA ESPORTE CLUBE (FORTALEZA)

**Presidente:** Marcelo Paz

**Fundação:** 18/10/1918

**Cidade:** Fortaleza

**Estádio:** Arena Castelão

**Mascote:** Leão

📱 @fortalezaec



### FUTEBOL CLUBE ATLÉTICO CEARENSE (FC ATLÉTICO)

**Presidente:** Maria José Vieira

**Fundação:** 7/3/1997

**Cidade:** Fortaleza

**Estádio:** Antônio Cruz

**Mascote:** Águia

📱 @fc.atleticocearense



### GUARANI ESPORTE CLUBE (GUARANI DE JUAZEIRO)

**Presidente:** Valdemar Alves do Nascimento

**Fundação:** 10/4/1941

**Cidade:** Juazeiro do Norte

**Estádio:** Arena Romeirão

**Mascote:** Leão do Mercado

📱 @guaranidejuazeiro\_



### MARACANÃ ESPORTE CLUBE (MARACANÃ)

**Presidente:** César Augusto Von Paumgarten

**Fundação:** 31/1/2005

**Cidade:** Maracanaú

**Estádio:** Estádio Prefeito Almir Dutra

**Mascote:** Maracanã das Indústrias

📱 @maracanaec2005



### PACAJUS ESPORTE CLUBE (PACAJUS)

**Presidente:** Francisco Cristiano Cortez Oliveira

**Fundação:** 17/6/2017

**Cidade:** Pacajus

**Estádio:** Estádio Municipal João Ronaldo

**Mascote:** Cacique

📱 @pacajusec





SÉRIE B - CAMPEONATO CEARENSE

ASSOCIAÇÃO  
DESPORTIVA  
RECREATIVA CULTURAL  
ICASA (ICASA)  
Fundação: 7/1/2002

ASSOCIAÇÃO  
ESPORTIVA TIRADENTES  
(TIRADENTES)  
Fundação: 15/9/1961

ASSOCIAÇÃO DOS  
DESPORTISTAS DE  
PACATUBA (PACATUBA)  
Fundação: 16/1/2010

CRATEÚS ESPORTE  
CLUBE (CRATEÚS)  
Fundação: 19/1/2001

CRATO ESPORTE  
CLUBE (CRATO)  
Fundação: 19/11/1997

FLORESTA ESPORTE  
CLUBE (FLORESTA)  
Fundação: 9/11/1954

TIROL CEFAT  
Fundação: 1º/11/2011

GUARANY SPORTING  
CLUB (GUARANY  
DE SOBRAL)  
Fundação: 3/7/1938

HORIZONTE FUTEBOL  
CLUBE (HORIZONTE)  
Fundação: 1º/5/1988

ITAPIOCA ESPORTE  
CLUBE (ITAPIOCA)  
Fundação: 20/12/1993

SÉRIE C - CAMPEONATO CEARENSE

ASSOCIAÇÃO ANJOS DO  
CÉU (ANJOS DO CÉU)  
Fundação: 10/11/2016

ASSOCIAÇÃO ESPORTIVA  
CAMPO GRANDE  
FUTEBOL CLUBE  
(CAMPO GRANDE)  
Fundação: 23/2/1985

CARIRI FOOTBALL  
CLUB (CARIRI)  
Fundação: 11/11/2019

CENTRO ESPORTIVO  
UNIÃO (UNIÃO)  
Fundação: 25/10/1981

ESPORTE CLUBE  
LIMOEIRO (ESPORTE)  
Fundação: 1º/11/1942

ITAREMA ESPORTE  
CLUB (ITAREMA)  
Fundação:  
12/12/2012

MARANGUAPE  
FUTEBOL CLUBE  
Fundação: 17/11/1997

SOCIEDADE ESPORTIVA  
E CULTURAL TERRA  
E MAR CLUBE  
Fundação: 1º/6/1938

Fonte: Federação Cearense de Futebol (FCF).

FUTEBOL FEMININO

O futebol feminino ficou proibido no Brasil por muito tempo devido a um decreto de 1941, assinado pelo então presidente do País, Getúlio Vargas.

De acordo com o livro *A verdadeira regra do Impedimento\**, o primeiro Campeonato Cearense de futebol feminino foi em 1983, tendo sido realizado apenas quatro anos após o fim da vigência da lei assinada por Getúlio Vargas.

Mesmo com poucas informações, alguns registros da época comprovam que houve o torneio com a presença de 12 clubes: 28 de Agosto, Calouros do Ar, Ceará, Clube dos Trabalhadores do Montese (CTM), CSU Presidente Médici, Escola Técnica, Ferroviário, Ironte, Rede Santana, Salgado Gama (Pepsi, como era conhecido por questões de *naming rights*), Santos e Tiradentes.

A grande campeã do primeiro Cearense foi a equipe do Ferroviário, que venceu o Salgado Gama. As atletas de maior destaque do Ferrão foram a meia Erisvanda e a atacante Lúcia Trovão.

O próximo campeonato estadual feminino só veio a ser disputado 25 anos depois, em 2008, com a presença de dez equipes — Ceará, Fortaleza e Ferroviário não participaram. O título, desta vez, foi para a Região Metropolitana de Fortaleza, com o Caucaia.

\*A verdadeira regra do Impedimento, de Karine Nascimento, 2020, Editora Primeiro Lugar.



DIVULGAÇÃO FORTALEZA/MARIM GEORGE

TÍTULOS DO CAMPEONATO CEARENSE POR CLUBE

- Caucaia:** 6 (2008, 2009, 2011, 2012, 2013 e 2015)
- Ceará:** 3 (2018, 2019 e 2021)
- Fortaleza:** 3 (2012, 2020 e 2022)
- Ferroviário:** 1 (1983)
- Juventus:** 1 (2014)
- Menina Olímpica:** 1 (2016)
- São Gonçalo:** 1 (2017)



# MENINAS DO VOZÃO (CEARÁ)

O Ceará Sporting Club comemorou a vitória da equipe feminina nos torneios estaduais de 2018, 2019 e 2021. As “Meninas do Vozão” fizeram uma excelente campanha em 2022 pelo Campeonato Brasileiro Feminino Série A2 e conquistaram o título do torneio nacional e a vaga para a Série A1.

No *Ranking* Nacional de Clubes de futebol feminino da Confederação Brasileira de Futebol (CBF), as “Alvinegras de Porangabuçu” subiram 12 posições e aparecem em 17º lugar, com 4.464 pontos. É o time mais bem posicionado do Estado.

## PRINCIPAIS TÍTULOS

**Campeonato Brasileiro de Futebol Feminino Série A2:** 1 (2022)  
**Campeonato Cearense de Futebol Feminino:** 3 (2018, 2019 e 2021)  
**Campeonato Cearense Sub-20:** 1 (2019)



Campeãs do Brasileirão série A2

DIVULGAÇÃO/CEARÁ SPORTING CLUB

# LEOAS (FORTALEZA)

As “Leoas” conquistaram o Campeonato Cearense de 2022 e, com este, já somam três títulos cearenses. No *Ranking* do Futebol Feminino organizado pela Confederação Brasileira de Futebol (CBF), a equipe do Fortaleza subiu nove posições, saindo da 40ª colocação, em 2022, para a 31ª colocação, em 2023, somando 3.132 pontos. O futebol feminino do clube voltou à atividade em 2019 após ficar parado desde 2010.

## PRINCIPAIS TÍTULOS

**Campeonato Cearense de Futebol Feminino:** 3 (2010, 2020 e 2022)  
**Campeão da II Copa Meninas de Iracema Adulta:** 1 (2010)  
**Campeão da II Copa Meninas de Iracema Sub-17:** 1 (2010)  
**Copa Gol de Placa Feminino:** 1 (2010)  
**Torneio do Dia Internacional da Mulher:** 1 (2010)



Campeãs cearenses 2022

DIVULGAÇÃO/KARIM GEORGES

## RANKING DA CBF

No *ranking* de 2022, as Meninas do Vozão ocupavam a 29ª colocação, sendo o time local mais bem posicionado. Em 2023, o Vovô estava na 17ª posição. O Fortaleza, na 31ª colocação no ano de 2023, era o 40º clube do País em 2022.



Veja desempenho das equipes cearenses de futebol feminino nos últimos anos

# LINHA DO TEMPO DOS ESCUDOS

Os escudos dos times passaram por algumas mudanças até chegarem como são atualmente, muito por causa da atualização de nomes e até de cores. O Ceará, por exemplo, utilizava as cores lilás e branco durante a fundação, porém teve que trocá-las tempos depois pela dificuldade de encontrar tecidos na cor lilás na época.

## CEARÁ



**1914**  
O primeiro escudo oficial do Ceará Sporting Club, ainda com o nome de Rio Branco Foot-Ball Club, continha as cores lilás e braco, porém a equipe mudou as cores posteriormente por causa da dificuldade de se obter uniformes na cor lilás.



**1915-1954**  
Em 1915, o Rio Branco Foot-Ball Club mudou definitivamente de nome. Passou a se chamar Ceará Sporting Club e a utilizar as cores preto e branco. O novo escudo continha a sigla CSC na faixa central, referindo-se ao nome do clube.



**1955-1969**  
A partir de 1955, o Ceará passou a utilizar o nome na faixa central, inspirado no escudo do Santos Futebol Clube, time de Pelé.



**1969**  
Em 1969, este escudo foi usado por alguns meses do ano, em paralelo ao escudo criado em 1955 e utilizado até 1969.



**1970-2003**  
Em 1970, o escudo foi mais uma vez modificado: a bola foi trocada pelas listras e o nome Ceará voltou à faixa lateral.



**2003-ATUAL**  
O atual escudo do Ceará foi reestilizado pelo publicitário Orlando Mota. A parte superior traz cinco estrelas representando o pentacampeonato estadual (1915-1919). O ano da fundação também estampa o símbolo, que ganhou listras mais grossas.

Fonte: Ceará, 100 anos de paixão, vários autores, 2014, Edições Demócrito Rocha.





FORTALEZA



**1915**  
No começo de sua história centenária, em 1915, o Fortaleza se chamava Stella Football Club e o escudo era representado por uma estrela vermelha, estampada no lado esquerdo do peito.

**1930**  
O formato do brasão foi modificado e trouxe as iniciais do clube ao centro, no lugar do nome Fortaleza, que ficava na parte de cima do escudo.

**1960-ATUAL**  
Na década de 1960, o brasão mudou de formato para o que permanece até os dias atuais. O nome Fortaleza foi inserido na parte superior e as cores passaram a ser apresentadas na vertical.



**1918**  
O Fortaleza Sporting Club foi fundado por Alcides de Castro Santos em 1918, ano em que houve uma atualização do escudo do time, que passou a conter as cores azul e vermelho, em um formato inspirado em brasões medievais.


**1946**  
Mantido o formato do brasão, a sigla foi alterada para FEC, por causa da mudança de nome da equipe para Fortaleza Esporte Clube, como é atualmente. As cores vermelho e azul ficaram na horizontal.

**2018 - ATUALIZAÇÃO**  
Com o título nacional de campeão brasileiro da Série B conquistado em 2018, o Fortaleza inseriu uma estrela dourada na parte de cima do escudo.

Fonte: livro *Leão 100 anos*, de Bruno Balacó, editora Grupo de Comunicação O POVO.

FERROVIÁRIO

O Ferroviário Atlético Clube não sofreu alterações em seu nome desde a criação. Já o escudo do time foi modificado dez vezes. Abaixo, o primeiro brasão do time e o atual, com a estrela dourada acima do emblema em alusão ao título nacional da Série D do Campeonato Brasileiro.



CRESCIMENTO CONTUNDENTE



FERNANDO GRAZIANI  
Editor-chefe de Esportes no O POVO

O torcedor cearense tem se acostumado a ver Ceará e Fortaleza nas principais competições do Brasil e mais recentemente da América do Sul. O brilho dos dois rivais dentro de campo, facilmente notado, é consequência de um trabalho de profissionalização que tem sido desenvolvido a médio prazo, com resultados com potencial duradouro. Para quem não acompanhou o processo, pode não ser tão fácil enxergar o tamanho da mudança.

Basta voltar alguns anos para compreender o salto que Alvinegro e Tricolor deram em termos de estrutura, gestão e processos organizacionais. Em 2012, por exemplo, o Fortaleza vivia o pesadelo da Série C, que ainda duraria mais cinco anos, com três trocas de direção nesse período. Não raro, o Tricolor precisava de um mecenas no comando para emprestar dinheiro e fazer as contas fecharem. O programa de sócios-torcedores ainda engatinhava e o grande marketing daquele ano fora a contratação do meia-atacante Geraldo, que tinha a missão de vender perucas com as tranças que o jogador usava, pintadas de vermelho, azul e branco.

Neste exato período, o então presidente Evandro Leitão, do Ceará, já havia recuperado bastante o clube, que ele assumiu em gravíssima situação financeira alguns anos antes, mas a equipe acabara de descer para a Série B do Brasileiro, o que representava um baque nas receitas, para além dos déficits altos anteriores. Naquele ano, o Alvinegro sequer tinha seu Centro de Treinamento para a base.

Ainda sem Copa do Nordeste — que foi retomada em 2013 — o Campeonato Cearense ainda era bastante visado, por ser o único título possível da temporada e porta de entrada para Copa do Brasil, já que a posição no *ranking* dos dois maiores clubes cearenses não o garantiam no rentável torneio.

Comparar os cenários causa até a sensação de que o tempo entre eles é maior, dado o abismo. As mudanças começaram pela maneira que os clubes são administrados. No Ceará, em 2015, assumiu a Presidência Robinson de Castro, um homem dos números, que trouxe para dentro de Porangabuçu a experiência que tinha no mercado da contabilidade. No Fortaleza, desde 2018, responde pelo clube Marcelo Paz, um empreendedor e administrador, que implantou no Pici a cultura do planejamento e da execução. Ambos passaram a olhar para seus

times como empresas. Não havia outra solução.

Gastar somente o que podia, eliminar as dívidas na medida do possível e ganhar credibilidade no mercado foi o primeiro passo. Hoje, são os clubes com menor passivo na elite do futebol brasileiro e competem por jogadores com equipes tradicionais do País. Atualmente, times do chamado “eixo”, como Vasco, Botafogo e Cruzeiro, por exemplo, têm se reforçado com atletas que já não estão nos planos dos nossos clubes.

Jogadores são tratados como ativos e, organizados financeiramente, Tricolor e Alvinegro passaram a comprar direitos econômicos de atletas, com o intuito de ter retorno financeiro após usufruir do retorno técnico. Com isso, Ceará e Fortaleza viraram peças ativas no mercado da bola. Em paralelo, o trabalho de base foi valorizado. O investimento de ambos é muito maior no setor, com o desenvolvimento de um time de transição, onde são colocados jovens captados de outras equipes, e uma estruturação dos CTs — o Ceará concluiu a compra da Cidade Vozão e o Fortaleza reativou e aparelhou o CT Ribamar Bezerra desde 2018.

Associado a isso está o investimento em tecnologia e dados de informação. Internamente, os atletas contam com o que há de mais moderno para preparação, recuperação e desenvolvimento pessoal. Externamente, os dois clubes descobrem novos mercados, novas oportunidades de negócio e outros meios de se conectar com o torcedor. Já são quase 100 mil sócios-torcedores na soma de ambos. As massas têm respondido bem a isso, consumindo produtos, se associando e até gerando o valor que patrocinadores de equipes de futebol tanto buscam.

Com o cenário azeitado, as condições para se desenvolver um bom futebol em campo são propícias. Quanto mais as comissões técnicas e os jogadores mantiverem o foco apenas nas quatro linhas, melhores serão os resultados. Ceará e Fortaleza chegaram em outro patamar e vivem seus melhores momentos na história sob todos os aspectos. O objetivo, ano após ano, é a manutenção na primeira divisão do Campeonato Brasileiro, cenário que o Ceará não conseguiu manter após a Série A 2022, mas pela estrutura recente construída, tem totais condições para retornar da Série B e disputar a divisão principal em 2024. E por mais que o esporte não seja uma ciência exata, a bola não entra por acaso.





# 13

## ANUÁRIO DATAFOLHA TOP OF MIND

Como faz desde a edição 2002, o *Anuário do Ceará* contratou o Datafolha para saber quais são as marcas mais lembradas pelos cearenses, dentre 25 categorias de produtos e serviços, incluída a marca *Top do Top*, a mais lembrada entre todos, de forma independente do segmento. **O POVO** continua líder na categoria *Jornal*. É a 15ª vez que o Grupo vence, sendo citado de forma espontânea por 42% dos entrevistados. A porcentagem é maior ainda no grupo de pessoas com renda mensal acima de cinco salários mínimos: 53,4%. A pesquisa é o mais importante parâmetro do mercado para medir a força das marcas que atuam no Estado.



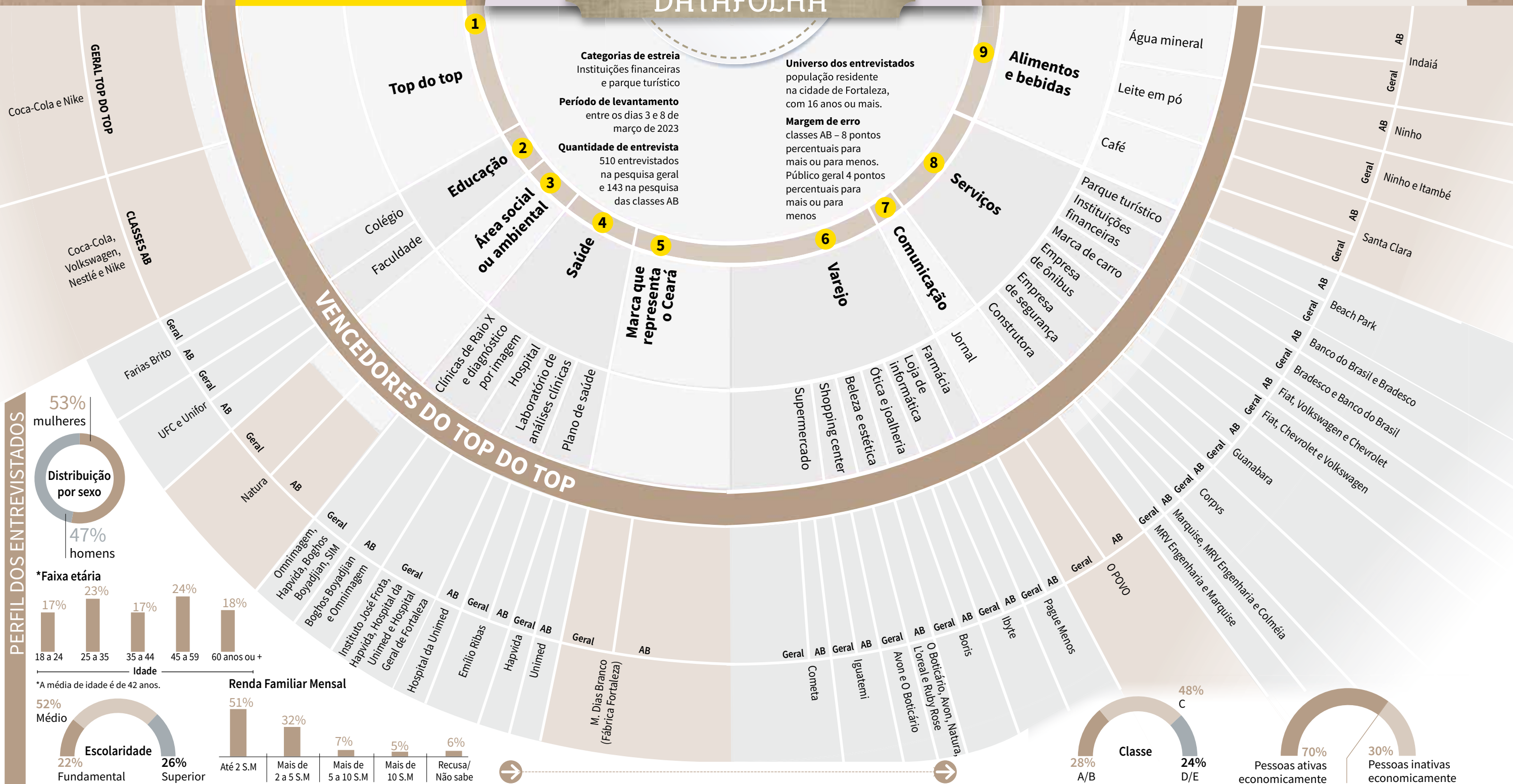
# Guia Rápido

9  
SETORES

TOP  
OF  
MIND

## ANUÁRIO DATAFOLHA

25  
CATEGORIAS







**AMANDA ARAÚJO**

Jornalista, especialista em Assessoria de Comunicação e editora-executiva do Anuário do Ceará 2023-2024

## A VERDADE DA MARCA

**S** seja qual for o produto ou o serviço, o elemento primordial que impulsiona as vendas de uma marca é a opinião do cliente. Não à toa, os vencedores da pesquisa *Anuário Datafolha Top of Mind 2023-2024* citam o investimento na relação com o consumidor determinante para os bons resultados obtidos. E mais: um elemento que aparece com força é o regionalismo, com a aposta na comunicação adaptada para o público local.

A Coca-Cola, embora global, tem no Ceará uma representante para engarrafar, comercializar e distribuir a produção. A maior vencedora da categoria *Top do Top* afirma buscar estratégias comerciais e de marketing baseadas nas particularidades de cada estado. Quando a conexão com o público já é antiga, aproveitar o saudosismo também tem sido uma ferramenta para manter-se na mente do consumidor, caso esse da M. Dias Branco com a Fábrica Fortaleza e da Cajuína São Geraldo, as mais citadas quando se pergunta qual *marca que representa o Ceará*.

Desde o início da pandemia, muito se falou sobre a importância de uma marca ter uma causa social. Mas só falar sobre determinados temas vai funcionar? Não necessariamente. Há vários *cases* de marcas que sucumbiram porque não tinham, justamente, o discurso alinhado às ações. O *gap* na categoria *área social ou ambiental* continua significativo nesta edição: 41,6% do público entrevistado não sabe ou não lembra um nome. Natura venceu a categoria e foi reconhecida pelo investimento consistente na área.

Outro desafio que se mantém para as marcas é o uso correto ou a escolha do nome, qual deles deveria estar na boca do público, por assim dizer. Temos prováveis menções à Servis (pelo nome “Service”), mas ainda vencedores cuja pontuação fica diluída pelas diferentes citações a uma mesma empresa — os clássicos Hospital Geral de Fortaleza (HGF) e Hospital Geral, ou ainda Hapvida e Antônio Prudente. Iguatemi Bosque ainda é lembrado somente como “Iguatemi”.

A análise dos dados é um aprendizado sobre o comportamento do consumidor. Nisso **O POVO** tem expertise: é líder absoluto na categoria *Jornal*, sendo citado de forma espontânea por 42% dos entrevistados. A marca trabalha para inovar, sem medo de usar novas tecnologias e elevar o seu ativo mais precioso: a credibilidade jornalística.

A Guanabara, que pela força de sua marca inspirou música, é líder da categoria *empresa de ônibus* desde 2002. O sucesso de “Pega o Guanabara e Vem” foi tanto que virou tema de campanha do grupo e, sem dúvidas, contribuiu como estratégia bem-sucedida de marketing nesta era de *likes*.

Mas de nada valem ações de comunicação criativas sem políticas verdadeiras para nortear cada uma das atividades propostas. Ou até o trabalho sem paixão, como cita o presidente do Grupo 3corações, Pedro Lima: “Somente aqueles que amam café como nós conseguem produzir o café mais querido da região Nordeste”.

O público tem reconhecido o comprometimento e a constância de posicionamento das marcas na pesquisa *Anuário Datafolha Top of Mind*. Com estreias de *leite em pó* e *parque turístico*, além da reestreia de *financeiras*, levantamento de 24 categorias mais a *Top do Top* continua a ser um parâmetro para estimar quais serão as próximas demandas do consumidor cearense.

**Boa leitura!**



## INSPIRAR VIDAS PARA TRANSFORMAR HISTÓRIAS

Ao longo de quase quatro décadas, a **Fundação Demócrito Rocha** tem se dedicado a projetos educacionais, culturais e sociais, visando ao fortalecimento dos alicerces de uma sociedade mais justa e igualitária. Oferecemos bolsas de estudo, capacitação profissional, apoio a projetos artísticos e culturais, iniciativas de desenvolvimento sustentável e inclusão social. Celebramos as histórias de superação, as descobertas de talentos, as transformações de comunidades inteiras e agradecemos a quem nos apoia e faz parte dessa trajetória.

**Educação. É o que fica.**



Av. Aguanambi, 282 - A | fundacao@fdr.org.br | fdr.org.br | fundacaodemocritorocha

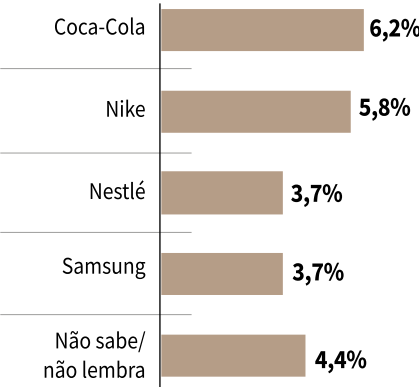
fundacaodemocritorocha | @fundacaodemocritorocha | fundacaodemocritorocha

Canal FDR | 48,1 Aberto | 24 NET (SD) | 523 NET (HD) | 138 Brisanet | 23 Multiplay

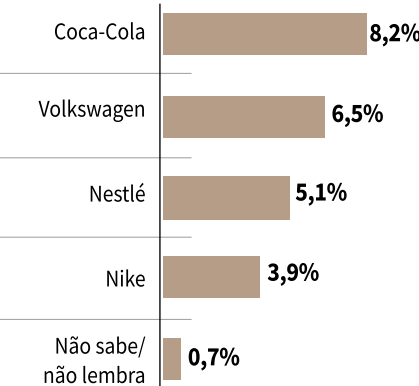


TOP DO TOP

■ GERAL



■ CLASSES AB



TOP DO TOP

A pesquisa *Anuário Datafolha Top of Mind 2023-2024* mostra um empate na liderança da categoria *Top do Top*, considerando a margem de erro de quatro pontos percentuais para mais ou para menos e a aplicação do teste estatístico.

A marca Coca-Cola mais uma vez se destacou e foi citada de forma espontânea por 6,2% dos entrevistados (eram 5,1%). Divide a liderança com a Nike, indicada por 5,8% da população entrevistada (eram 6,6%).

Na sequência, aparecem Nestlé, com 3,7% (eram 5,3%), e Samsung, com 3,7% (eram 4,8%). O *Top do Top* consiste na primeira marca que vem à cabeça do entrevistado sem distinguir produtos ou serviços.

Outras marcas menos lembradas foram: Omo (3,1%), O Boticário (2,9%), Adidas (2,8%), Fortaleza (2,7%), Natura (2,4%), Ypê (2,3%), Volkswagen (1,8%), Santa Clara (1,7%), Itambé (1,7%) e Lacoste (1,5%). O índice dos que não souberam informar o nome de alguma marca passou de 7,8% para 4,4%.

A Coca-Cola tem um histórico de ser a mais lembrada de todas. A marca atribui o bom resultado à proximidade que mantém com seus clientes e consumidores e à busca de engajar produtos na rotina do público consumidor. “Mesmo que o produto tenha alcance mundial, nós nos conectamos com as pessoas exaltando o local, o regional. Para além das estratégias comerciais e de marketing, nossa aproximação com cada região é genuinamente baseada nas características, particularidades e pluralidade de cada Estado, e a máxima é sempre fazer a diferença na vida das pessoas”, explica Juvenal Fonseca, diretor de marketing da Solar Coca-Cola.

A Solar Coca Cola é responsável por engarrafar, comercializar e distribuir a produção no Ceará. “Em concomitância com ações comerciais, a Solar busca promover iniciativas que possibilitem o desenvolvimento de quem está ao nosso redor, gerando sentimento de realização e pertencimento”, acrescenta Juvenal.

A Nike acredita que o bom desempenho conquistado na pesquisa é devido ao incentivo e à inspiração “aos atletas em todos os cantos do Brasil”. Gustavo Viana, diretor de marketing da Fisia, distribuidora oficial da Nike no País, cita que uma das ações e estratégias da marca foi trazer dois novos conceitos de lojas para o Brasil. “A Nike Rise, que estamos abrindo em Fortaleza, traz os mais recentes lançamentos e uma experiência *premium* ao consumidor, e a Nike Unite, formato que traz o senso de comunidade”, detalha.

Outra marca citada na pesquisa foi a Nestlé, com 3,7%. Rafael Berenguer, gerente de marketing e comunicação com o consumidor da Nestlé Brasil, diz que a marca segue renovando seu compromisso com a sociedade “como força mobilizadora que contribui para levar nutrição e bem-estar para bilhões de pessoas”.

Samsung, lembrada por 3,7% dos entrevistados, está presente no Brasil há mais de 35 anos. Anna Karina Pinto, diretora de marketing corporativo da Samsung, afirma que “quem constrói a reputação de uma marca são as pessoas, que assumem diariamente o compromisso de entregar os melhores resultados, desde a cadeia de suprimentos, passando pela produção nas fábricas, na logística de transporte, no atendimento ao público e no desenvolvimento de novos produtos”.

No recorte das classes A e B, a primeira colocação segue sendo da Coca-Cola, com 8,2%, seguida da Volkswagen, com 6,5%. Esta é a segunda edição que a Volkswagen participa da pesquisa. Logo depois, aparecem Nestlé, com 5,1%, e Nike, com 3,9%.

A melhor *Coca-Cola* de todas?  
**#PegaEsseSabor**

SABOR  
IRRESISTÍVEL





ÁREA SOCIAL  
OU AMBIENTAL

GERAL

Natura	5,4%
Ypê	1,6%
Ibama	1,3%
Ecofor	1,1%
Nestlé	1%
Não sabe/ não lembra	59,6%

CLASSES AB

Natura	6,8%
Ibama	2%
Marquise Incorporações	1,4%
Nestlé	1,4%
Nike	1,3%
Não sabe/ não lembra	48%

ÁREA SOCIAL OU  
AMBIENTAL

Preocupar-se com os impactos socioambientais é tarefa imediata. Para os cearenses, três são as organizações que dividem o pódio das mais lembradas por suas atuações na *área social ou ambiental*: Natura (5,4%), Ypê (1,6%) e Ibama (1,3%).

Os dados da pesquisa *Anuário Datafolha Top of Mind 2023-2024* também revelam que mais da metade dos respondentes (59,6%) não soube informar o nome de alguma marca que faz a diferença na *área social ou ambiental* (era 60,2% em 2022). Essa falta de lembrança por parte dos consumidores pode sinalizar a escassez de iniciativas voltadas para a responsabilidade social no portfólio das marcas brasileiras.

Não é o caso da Natura, que segue como a maior vencedora da categoria *área social ou ambiental da pesquisa*, com três conquistas em três edições. Enquanto na última edição da pesquisa a Natura dividiu a liderança com a marca Ypê, em 2023 a marca de cosméticos fundada em 1969 volta a vencer de forma isolada a categoria. A Natura também é líder entre os mais ricos: conquistou três vitórias, alcançando 6,8% das menções espontâneas.

Com mais de 2 milhões de consultoras na América Latina, a marca integra a Natura&Co, resultado da combinação entre as marcas Avon, Natura e The Body Shop. De acordo com a diretora de Marketing da Natura, Denise Coutinho, as estratégias e ações adotadas são consequência do compromisso em promover a sustentabilidade e gerar impacto positivo nas esferas social e ambiental.

Para criar soluções que atendam às necessidades dos consumidores, da sociedade e do planeta, um norte é investir na busca por inovação. “Buscamos ser inovadores e socialmente responsáveis em nossa comunicação com o nosso público, seja ele consumidor final, consultoras de beleza ou público interno, de forma que nossas mensagens busquem reforçar a importância da sustentabilidade, inovação e beleza consciente”, declara.

No caso da Ypê, a septuagênaria marca de produtos de higiene e limpeza tem área de pesquisa e desenvolvimento de novos produtos e embalagens mais sustentáveis. “Buscamos continuamente investir em inovação e excelência operacional, com foco em alta produtividade, custos e estrutura otimizados, desenvolvendo novos produtos e fórmulas com a qualidade já conhecida pelo consumidor, oferecidos a um preço justo. Democratizar o acesso a produtos de higiene e limpeza com ótima qualidade é nossa missão”, explica Gilson Mazetto, vice-presidente do Comercial e Marketing da Ypê.

Em terceiro lugar, uma classificação curiosa: o Instituto Brasileiro do Meio Ambiente e dos Recursos Naturais Renováveis (Ibama) foi nome citado espontaneamente. Ao longo da pesquisa, essa autarquia federal se destaca como uma das poucas organizações públicas lembradas com ênfase.

De acordo com nota do Ibama, os motivos pelos quais a marca se mantém viva na mente da população devem-se a vários fatores, “mas, principalmente, à resiliência e ao compromisso de seus servidores e parceiros por uma causa nobre, um meio ambiente saudável para a nossa população, para o mundo”.

Além do pódio, Ecofor e Nestlé figuram, na sequência, como marcas mais lembradas, com 1,1% e 1% de *recall*, respectivamente.

ANUÁRIO  
DATAFOLHA

TOP of MIND

2023/2024

2<sup>a</sup> marca que  
mais representa  
o Ceará.

Prove o que o

NOR  
DES  
TE

tem de  
melhor.

SÃO GERALDO

1L REFRIGERANTE DE Caju  
100% DE FRUTA

SÃO GERALDO

f @cajuinasaogeraldo

saogeraldocaju

cajuinasaogeraldo.com.br

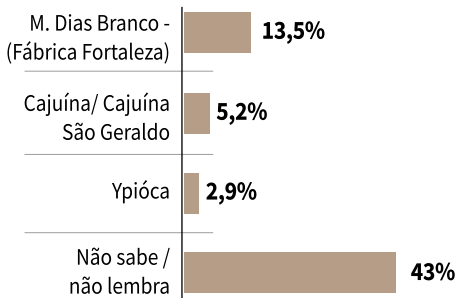
616

ANUÁRIO DO CEARÁ | 2023-2024

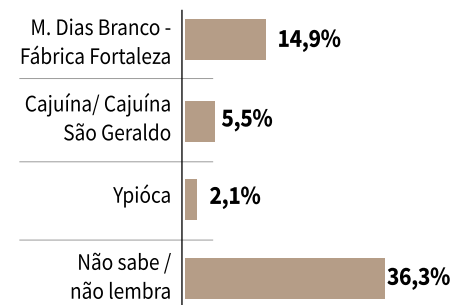


## MARCA QUE REPRESENTA O CEARÁ

### GERAL



### CLASSES AB



## MARCA QUE REPRESENTA O CEARÁ

N o cenário empresarial cearense, a M. Dias Branco (Fábrica Fortaleza) reafirma sua posição de destaque ao ser eleita, pela terceira vez consecutiva, a mais citada quando se pergunta qual é a *marca que representa o Ceará*. Os resultados revelaram que a M. Dias Branco manteve a liderança, com 13,5% das menções.

Fundada em 1953, a M. Dias Branco é uma multinacional do setor de alimentos. A história começou com a Padaria Imperial, uma iniciativa de Manuel Dias Branco, em Fortaleza (CE). A companhia, sediada no Eusébio (CE), possui 18 indústrias ou complexos industriais, sendo que sete deles têm estruturas de moinho de trigo, além de 30 filiais comerciais para a distribuição de produtos em todo o Brasil e para mais de 40 países. Tiago Timbó, gerente de Comunicação, Cultura e Sustentabilidade da M. Dias Branco, afirma que a empresa está ligada à história do Estado. “A marca Fortaleza, que nasceu junto com a companhia, em 1953, veio para mudar a trajetória da Capital. Desde então, tanto a marca Fortaleza quanto a M. Dias Branco vêm transformando as vidas de milhares de colaboradores e consumidores. Hoje, a M. Dias Branco é a maior empresa de massas e biscoitos do Brasil e gera mais de 17 mil empregos diretos em diferentes regiões, refletindo o seu compromisso com o desenvolvimento econômico e social do País.”

A Cajuína São Geraldo (5,2%) e a Ypióca (2,9%) mantiveram posições de destaque, ocupando o segundo lugar, com um empate técnico no *ranking* das marcas mais representativas do Ceará. O índice dos que não souberam responder se manteve em crescente de 29,9%, em 2021, 42,5%, em 2022, e em 2023 chegou à marca de 43%.

Com mais de 45 anos no mercado, a Cajuína São Geraldo é referência cultural da região do Cariri, no Sul do Ceará. A fábrica é um local turístico que recebe visitantes e romeiros de todo o País. “Sabemos que não é de hoje que a marca São Geraldo é amada em todo o Nordeste, principalmente no Ceará. E muito disso se deve à qualidade do produto, ao sabor singular do caju e ao sentimento de saudosismo que a marca possui com a grande maioria de seus consumidores, que guardam muitas memórias afetivas com o produto”, avalia Tiago Caldas, coordenador de Marketing da Cajuína São Geraldo.

A Ypióca, empresa nascida no Ceará e adquirida pela britânica Diageo em 2012. A aguardente divide o portfólio com marcas como uísque Johnnie Walker, Gin Tanqueray e Vodka Smirnoff.

Segundo Natali Campos, gerente de marketing, a história de tradição da Ypióca se cruza com a história do próprio Ceará. “Não poderia deixar de ser marcante para os cearenses, principalmente por sempre ter sido extremamente cuidadosa em manter tradições, mas avaliando constantemente mudanças que possam agregar mais qualidade ao seu portfólio”, diz ela.



Fortaleza,  
70 anos.  
Esse amor  
só fortalece.



Há

70

anos, presente  
na vida das  
famílias cearenses.

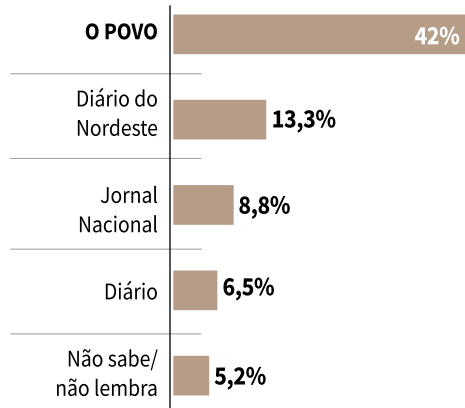
Comemorar os 70 anos da marca Fortaleza é celebrar o amor que passa de geração em geração. Obrigado por nos permitir fazer parte da sua família há sete décadas.



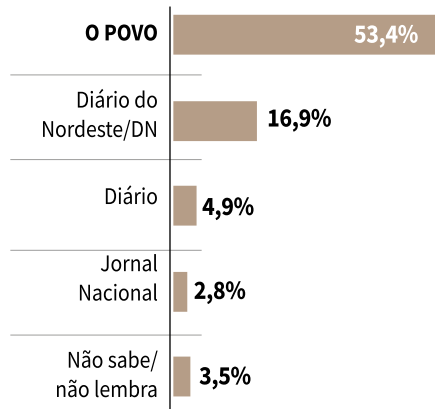


JORNAL

GERAL



CLASSES AB



COMUNICAÇÃO

JORNAL

**O POVO** mantém sua hegemonia na pesquisa *Anuário Datafolha Top of Mind 2023-2024*. Venceu a categoria *Jornal* em todas as edições. Nesta edição, a marca foi citada por 42% dos entrevistados. Nas classes A e B, o índice subiu de 50,4% na edição passada para 53,4%.

Um dos motivos que ajudam a explicar por que **O POVO** se mantém em primeiro lugar ao longo de mais de duas décadas é a sua inovação, sem deixar de lado a tradição. “Além de ser o único jornal impresso de grande circulação no Ceará, **O POVO** se renova continuamente, seja por meio de suas múltiplas plataformas, destacando o Jornalismo profissional e novas tecnologias, seja potencializando a sua marca, mostrando seus diferenciais e valores. A consequência desse conjunto de ações é a qualidade do conteúdo que publica e a lembrança na mente do público”, frisa Alexandre Medina Néri, diretor de Negócios e Marketing do **O POVO**.

Medina cita ainda o trabalho com a verdade, o respeito aos princípios éticos e o investimento da marca nas diversas plataformas do Grupo para aperfeiçoar o bom jornalismo desenvolvido nos produtos. “Ao oferecer material de excelente qualidade e útil ao público, proporcionamos experiências mais engajadoras e integração com as nossas plataformas. O investimento na marca passa pelas mídias tradicionais e pelas novas mídias, conhecendo o perfil do público de cada uma e conduzindo para o conteúdo que é de seu interesse”, diz ele. Em julho de 2023, **O POVO** alcançou a marca de 700 mil inscritos no YouTube.

Na sequência dos jornais lembrados entre os cearenses, aparecem Diário do Nordeste (13,3%), Jornal Nacional (8,8%), Diário (6,5%), Jornal do 10 (2,7%), Jangadeiro (2,4%), Globo (1,9%), Record (1,5%), Verdes Mares (1,5%), CE TV (1,5%) e Folha de S. Paulo (1%), entre outros com menor percentual. Mesmo com os percentuais de “Diário do Nordeste” e “Diário” somados (19,8%), a primeira colocação do **O POVO** se mantém com 22,2 pontos percentuais de diferença.

Apenas 5,2% dos entrevistados não souberam citar jornal algum. Na edição anterior esse número chegava a 7%. Nas classes A e B, a diferença do **O POVO** para Diário do Nordeste é de 36,5 pontos percentuais.

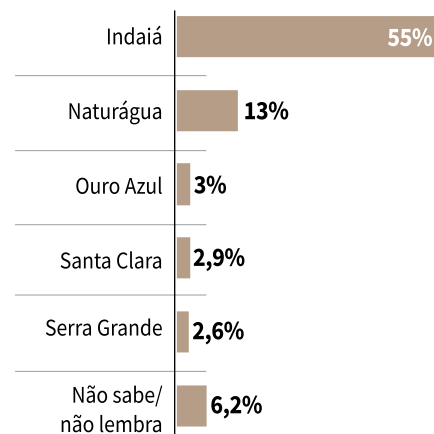
No banco da praça, uma ideia na cabeça de um jornalista inquieto. Um concurso para a escolha do nome do novo jornal da cidade. Assim nasceu O POVO, com engajamento antes desse troço existir. Como se fosse assim, uma profecia, afinal continuou a ouvir, registrar e repercutir o Ceará, como se ainda estivesse (e está) na praça desde 1928.

**O POVO 95**  
*O infinito é azul*  
ANOS

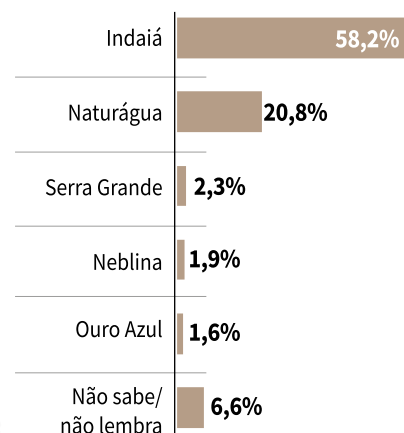


## ÁGUA MINERAL

### GERAL



### CLASSES AB



## ALIMENTOS E BEBIDAS

## ÁGUA MINERAL

A Indaiá foi a mais citada pelos consumidores no segmento de *água mineral*, de acordo com a pesquisa *Anuário Datafolha Top of Mind 2023-2024*. Com 55% das menções, a marca teve vantagem de 42 pontos percentuais em relação à segunda colocada, Naturágua, com 13%.

Para Edgar Galbiatti, gerente de Marketing da Minalba Brasil, controladora da Indaiá, as estratégias e ações da marca se dão pela diversificação dos meios de comunicação, as ações de mídia em rádio, TV e em redes sociais. Um ponto importante, ele cita, foi o patrocínio da Indaiá à equipe de vôlei da Rede Cuca, de Fortaleza. “Indaiá é uma marca tradicional com forte atuação no Ceará e está sempre atenta aos seus consumidores. Sua proposta é oferecer alto padrão de qualidade e inovação através de seu portfólio completo em diferentes embalagens, que vão desde o copo até garrações retornáveis.”

A Minalba tem o maior portfólio de águas do País. No rol, Perrier, São Lourenço, Acqua Panna, S. Pellegrino e Nestlé Pureza Vital.

Inovação e sustentabilidade são os dois grandes focos da Naturágua, afirma Aline Telles Chaves, vice-presidente de operações do Grupo Telles. “Ao longo de 30 anos, a marca vem fortalecendo os valores através de ações, não apenas voltadas para o mercado, mas sobretudo para o entorno, a comunidade, os colaboradores e o bem-estar da sociedade”, diz ela.

Na sequência, aparecem as marcas Ouro Azul (3%), Santa Clara (2,9%), Serra Grande (2,6%), Neblina (1,7%) e Yporan (1,2%), entre outras menos lembradas. O percentual de pessoas que não lembraram alguma marca, ou não souberam responder a pesquisa, foi de 6,2%.

Nas classes A e B, a prevalência da Indaiá é expressiva, com 58,2% das menções; Naturágua também se mantém na vice-liderança, com 20,8%.

# O cearense ama seu lugar e sua água mineral



Indaiá Oficial



## A água + vendida no Ceará

ANUÁRIO  
DATAFOLHA

TOP of MIND  
2023/2024

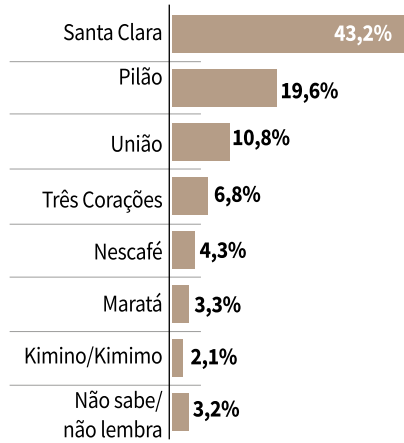
Indaiá é mais uma vez a água mineral natural mais lembrada pelos cearenses.

indaiá

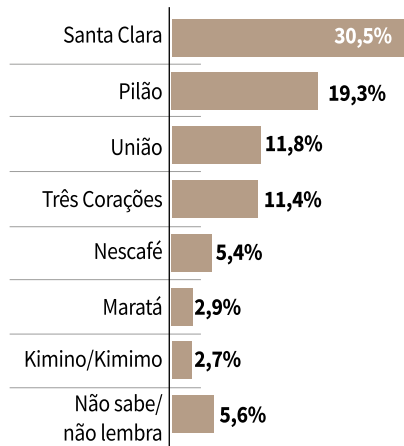


CAFÉ

GERAL



CLASSES AB



ALIMENTOS E BEBIDAS

CAFÉ

A Santa Clara é a marca mais citada na categoria *café* na pesquisa *Anuário Datafolha Top of Mind*, com 43,2% das menções. Das 15 pesquisas espontâneas realizadas, a empresa venceu 14 vezes, sendo as últimas 12 consecutivas. Na edição anterior, eram 44,9%.

A história da marca remonta à década de 1960, e a relação com os cearenses ainda mais estreita com a abertura do parque industrial no Eu-sébio, em 1990. “Fico muito feliz, orgulhoso que o consumidor cearense continua acreditando no nosso projeto e prestigiando essa marca maravilhosa que é o café Santa Clara. Trabalhamos incansavelmente para atender à expectativa do consumidor”, afirma Pedro Lima, presidente do Grupo 3corações.

O Grupo 3corações detém mais de 30 marcas de cafés além de Santa Clara, tais como as clássicas regionais Pimpinela, Brasileiro, Fort, Iguaçu, Itamaraty, Letícia, Fino Grão, Cirol, Doutor, Divinópolis, Toko, Café Manaus e Cruzeiro. Também comercializa filtros, porta-filtros e acessórios.

Segundo Pedro, o segredo está na paixão das pessoas pelo que fazem. Isso se reflete no amplo portfólio de produtos. “Temos um orgulho imenso de nossas raízes! Valorizamos e reconhecemos nossa cultura e tradições, e esse cuidado e carinho acompanham todo o processo, desde a seleção e colheita do grão até a xícara. Somente aqueles que amam café como nós conseguem produzir o café mais querido da região Nordeste.”

Nas classes A e B, a Santa Clara aparece em primeiro lugar com 30,5% das citações. Houve decréscimo no percentual de citações em relação à edição anterior: 42,1%. Porém Santa Clara, Três Corações e Kimino (provável referência ao nome correto da marca, Kimimo) fazem parte do mesmo grupo. Somados os percentuais dos três, a marca teria mais da metade das citações gerais, com 52,1%, e 44,6% das menções nas classes A e B.

A 3corações tem mais de 400 mil pontos de venda no Brasil, além de exportar café para os principais mercados da América Latina e dos Estados Unidos.

Pedro cita como exemplo de valorização da cultura a estratégia de fomentar eventos juninos no ano de 2023. “Temos a honra de ser o café oficial de alguns dos principais festejos de São João no Nordeste, que, além de ser uma festa tradicional de nossa cultura, é uma verdadeira paixão nacional”, explica.

Para o presidente do Grupo 3corações, a marca Santa Clara representa um café clássico que harmoniza tradição e inovação. “Ela se destaca por sua natureza pioneira, sempre buscando novas formas de satisfazer aqueles que compartilham da nossa paixão pelo café. Acreditamos no prazer das coisas simples e na criação de experiências gratificantes”, completa.



Somente o Café  
que faz a diferença na  
sua vida pode ser pela  
**14ª vez consecutiva**  
**Top of Mind do Ceará**



Conheça também a nova linha de Cafés Gourmets  
de três nobres regiões produtoras do Brasil:  
**Região Vulcânica, Serra da Canastra e  
Chapada Diamantina.**

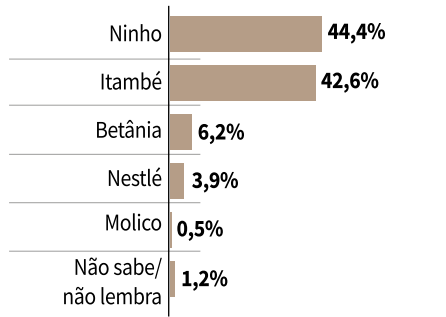
Para saber mais,  
acesse o nosso site:



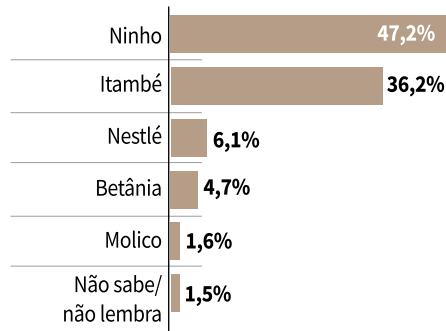


LEITE EM PÓ

GERAL



CLASSES AB



ALIMENTOS E BEBIDAS

LEITE

Em estreia no *Anuário do Ceará*, a categoria *leite em pó* teve dois vencedores. Ninho e Itambé ficaram em primeiro lugar com, respectivamente, 44,4% e 42,6% das menções espontâneas. A margem de erro da pesquisa é de quatro pontos percentuais para mais ou para menos; nesse caso, o Datafolha aplicou o teste estatístico de proporção, e o empate se manteve.

“A Nestlé segue renovando seu compromisso com a sociedade, como força mobilizadora que contribui para levar nutrição e bem-estar para bilhões de pessoas, criar um ambiente de inclusão e oportunidade para milhares de brasileiros e ser o produtor de alimentos mais sustentável do País. Estar entre as marcas mais lembradas pelos cearenses mostra que estamos no caminho certo”, explica Rafael Berenguer, gerente de Marketing e Comunicação da Nestlé Brasil.

A Itambé inicia sua história na década de 1940, quando representantes de seis cooperativas associadas e alguns produtores individuais formaram a Cooperativa Central dos Produtores Rurais de Leite Ltda.

As marcas Betânia (6,2%), Nestlé (3,9%) e Molico (0,5%) foram citadas na sequência. Apenas 1,2% não citou nenhuma marca de leite em pó. A cearense Betânia se fundiu com a mineira Embaré, gerando a Alvoar Lácteos, uma gigante do setor no País. A fusão tem a participação do fundo de investimentos Arlon Latin America Partners, que já era sócio da Betânia. A sede da Alvoar fica em Fortaleza, e o CEO é Bruno Girão, que já ocupava o posto na Betânia. Se considerarmos que a Nestlé detém as marcas Ninho e Molico, o grupo teria praticamente metade das menções, com 48,8% das citações no geral.

Nas classes A e B, Ninho se desgarra um pouco obtendo 47,2% das menções, e Itambé aparece com 36,2% das menções. Em seguida, aparecem Nestlé, com 6,1% das citações, Betânia, com 4,7%, e Molico, com 1,6%. Apenas 1,5% dos entrevistados não citou marca alguma de *leite em pó*. Se juntarmos as porcentagens de Ninho, Nestlé e Molico, o grupo teria 53,5% das menções, mais da metade.

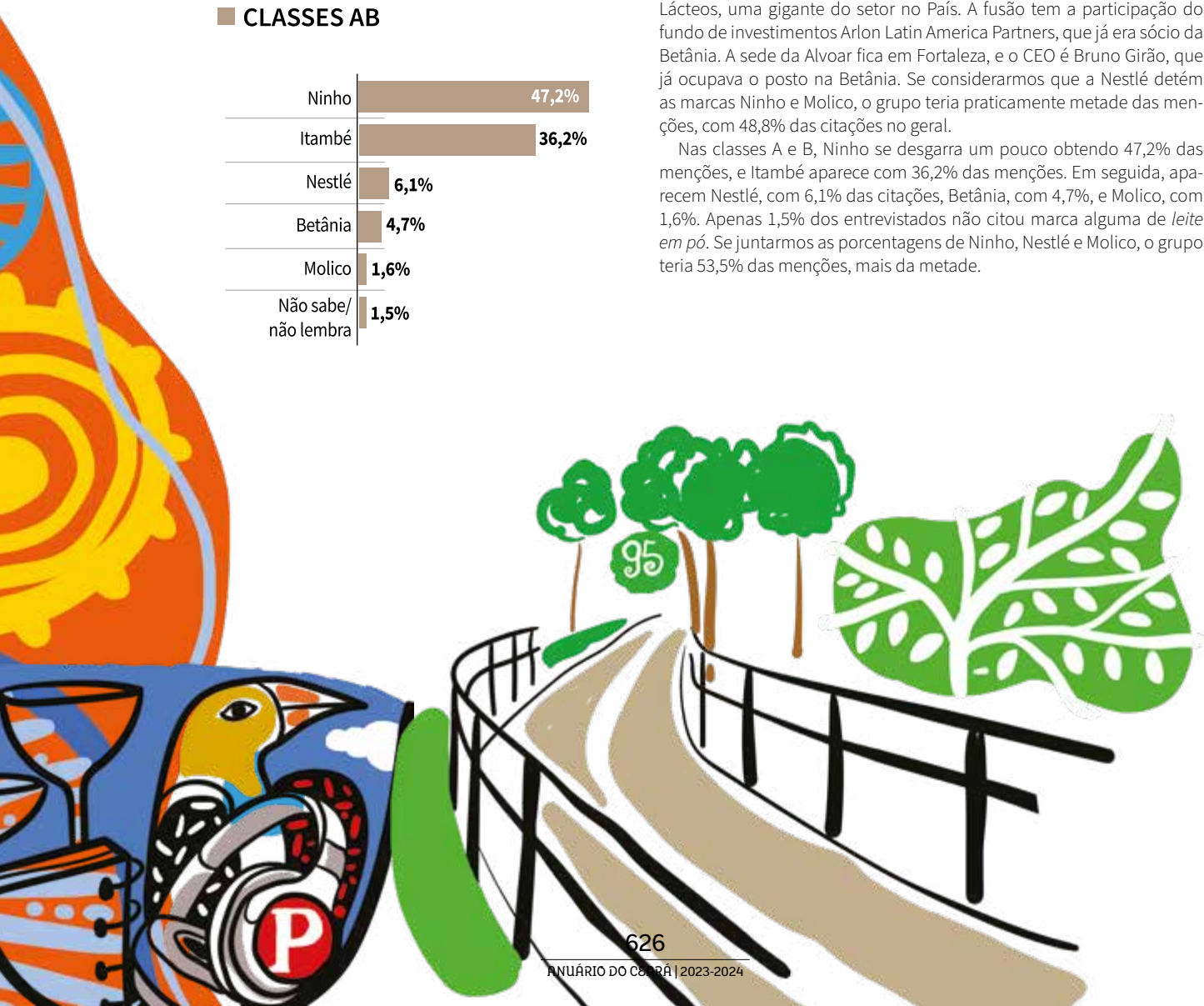


QUEM VALORIZA SUA ORIGEM LEVA O MELHOR SABOR PARA SUA MESA.

Nossa história se mistura com a de tantas famílias do Nordeste. O dia começa bem cedo, porque sabemos que há muito o que fazer. Na fazenda, a origem: o leite fresco ordenhado, armazenado e preparado por mãos experientes de quem tem fé no trabalho. Famílias inteiras que fazem dessa produção seu sustento, sua morada, sua vida. Do outro lado, o destino: o produto pronto, de qualidade, para quem valoriza sua origem.



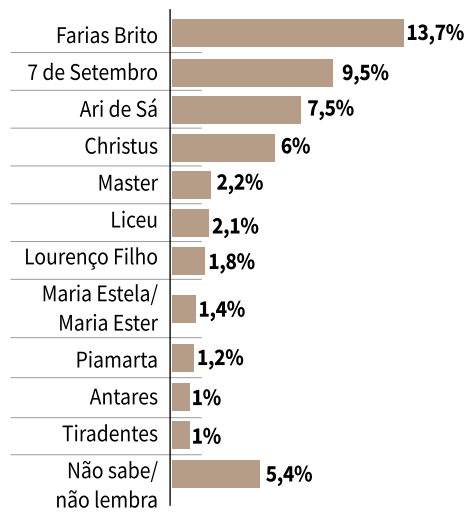
BETÂNIA



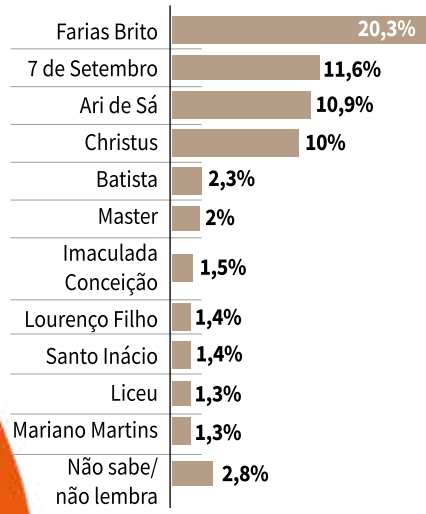


COLÉGIO

GERAL



CLASSES AB



EDUCAÇÃO

COLÉGIO

O Ceará é destaque nacional em educação, e o mercado das marcas que atuam no setor é acirrado. Nesse cenário, mais uma vez, a categoria *colégio* da pesquisa *Anuário Datafolha Top of Mind* traz Farias Brito com o maior percentual. O colégio foi citado de forma espontânea por 13,7% – tinha 12% em 2022. O pódio é seguido por 7 de Setembro (9,5%) e Ari de Sá (7,5%).

As classes AB consagram a marca Farias Brito como a mais lembrada em todas as edições da pesquisa. Diferentemente da edição passada, quando houve empate com a marca Ari de Sá, nesta edição o Farias Brito conquistou 20,3% das menções espontâneas. Entre os mais ricos, os resultados espelham-se nos da população em geral, e na sequência aparecem 7 de Setembro (11,6%) e Ari de Sá (10,9%). A margem de erro é de oito pontos percentuais para esse recorte.

Manter-se no topo é uma conquista resultante do investimento em publicidade, que aposta tanto no poder da mídia off-line quanto da on-line, segundo o Farias Brito, em nota. No entanto, mais do que apenas propaganda, o fator mais importante para o reconhecimento e a autoridade, conforme a marca, é a formação orientada ao sucesso que o colégio busca oferecer aos seus alunos. Ao longo de sua trajetória de quase nove décadas – o colégio completou 88 anos em 2023 –, corresponder e superar expectativas é tomado pela administração do Farias Brito como um compromisso a ser renovado a cada ano.

A valorização da realização pedagógica, socioambiental, esportiva e cultural da comunidade escolar é citada por Tales de Sá Cavalcante, diretor-geral da Organização Educacional Farias Brito e presidente da Academia Cearense de Letras. “Consideramos muito importante compartilhar com a sociedade cearense, em âmbito nacional, as conquistas do FB, frutos das atividades desenvolvidas que levam à realização dos sonhos de nossos alunos, de seus familiares e dos profissionais dedicados ao sucesso de cada projeto de vida”, explica.

Em segundo lugar, aparece o Colégio 7 de Setembro, comprado pela Inspira Rede de Educadores em 2022. Para o diretor Henrique Sóarez, a marca se consolida ao passo que os alunos alcançam sucesso. “Além de conquistar grandes resultados e construir um relacionamento próximo com os alunos e famílias, o Colégio 7 de Setembro também oferece uma formação que influencia para a vida toda. Assim, os setembrinos tornam-se adultos que levam a Escola em seus corações e em sua história.” Atualmente, o 7 de Setembro atende crianças do berçário ao pré-vestibular.

A publicidade também é uma prática que acompanha o colégio Ari de Sá desde sua fundação, no início do milênio. Essa estratégia é explicada por Evandro Colares, sócio-diretor da Advance, responsável pela comunicação do Ari de Sá. “O Ari de Sá é o colégio que há 18 anos mais aprova em Medicina na UFC. Além disso, tem um desempenho excelente na área do Direito e se destaca nas aprovações do ITA, IME e em olimpíadas nacionais e internacionais. Nos vestibulares mais difíceis do Brasil, o Ari de Sá alcança resultados excepcionais, e tudo isso constrói uma marca.”

Além da consagrada tríplice vencedora, aparecem, com índices mais baixos, os colégios: Christus (6%), Master (2,2%), Liceu (2,1%), Lourenço Filho (1,8%), Maria Estela/Maria Ester (1,4%), Piamarta (1,2%), Antares (1%) e Tiradentes (1%), entre outros. Uma parcela de 5,4% não soube informar o nome de algum colégio (eram 5,8% no ano passado).



Farias Brito  
é o preferido  
pelos cearenses!

De novo, o Farias Brito alcança  
o 1º lugar no Top of Mind da  
pesquisa Anuário O Povo Datafolha.  
É, por 13 vezes, o Colégio da  
preferência absoluta dos cearenses.  
Vencedor máximo da categoria.

Farias Brito. O Colégio mais lembrado  
no Top of Mind da pesquisa Anuário  
O Povo Datafolha.



ORGANIZAÇÃO EDUCACIONAL

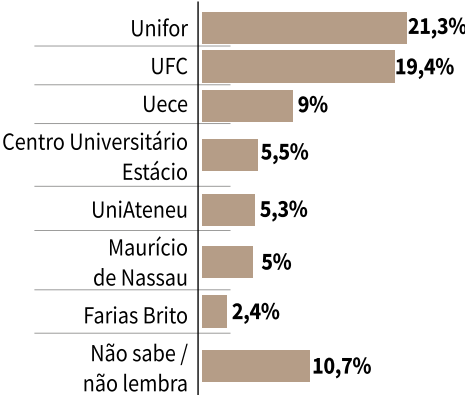
FARIAS  
BRITO

Lições para toda a vida

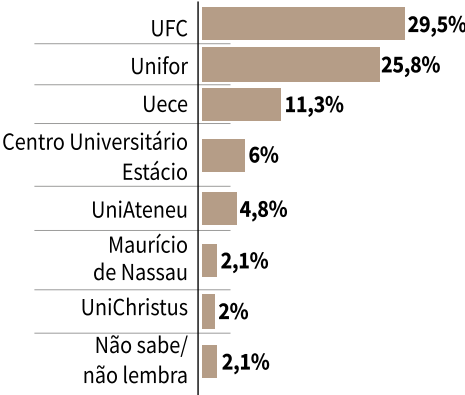


FACULDADE

GERAL



CLASSES AB



EDUCAÇÃO

FACULDADE

Pelo segundo ano consecutivo, a Universidade de Fortaleza (Unifor) e a Universidade Federal do Ceará (UFC) compartilham o primeiro lugar na categoria *faculdade*. As instituições foram citadas espontaneamente por 21,3% e 19,4% dos entrevistados, respectivamente. É um aumento em relação a 2022, quando tinham 17,5% e 19% das citações. A margem de erro da pesquisa é de quatro pontos percentuais para mais ou para menos, e o empate se manteve após aplicação de teste estatístico de proporção.

Apesar do empate – o último, também entre as duas, aconteceu em 2014 –, vale ressaltar que a UFC é a maior vencedora da categoria, com 12 vitórias em 15 edições, enquanto a Unifor tem oito conquistas, garantindo o segundo lugar. Considerando as classes A e B, o cenário é semelhante: a UFC acumula 13 vitórias no total de edições, enquanto a Unifor tem dez.

Ao longo dos seus 68 anos de existência, a UFC tem desempenhado um papel fundamental na formação de milhares de profissionais e pesquisadores, contribuindo para o desenvolvimento da sociedade local. A Universidade oferece 119 cursos de graduação, 94 de pós-graduação (incluindo mestrados acadêmicos e profissionais e doutorados) e tem mais de 1.200 programas e projetos de extensão que beneficiam milhões de pessoas em todo o Estado.

A Unifor caminha em direção parecida. Reconhecida nas esferas regional, nacional e internacional, a instituição comemorou meio século de existência em 2023. Em ocasião da data, desenvolveu eventos e atividades alinhadas ao novo momento da instituição, que se volta cada vez mais para inovação e tecnologias.

O reitor Randal Martins Pompeu comenta o resultado: “A Unifor tem mantido o espírito inquieto, muito necessário para quem deseja estar atualizado com as novas realidades, que mudam cada vez mais rapidamente. Além disso, por meio do ensino, da pesquisa e da extensão, ela se firma como uma das maiores contribuintes para o desenvolvimento do Ceará”. Em 2023, a Universidade foi reconhecida como a melhor instituição particular de ensino superior das regiões Norte e Nordeste, segundo o *ranking* britânico *Times Higher Education (THE)*.

Na terceira posição da pesquisa, aparece a Universidade Estadual do Ceará (Uece), com 9% das citações espontâneas – um aumento de 3,5 pontos percentuais em relação à edição anterior. A Uece também foi mais lembrada nas classes A e B, alcançando 11,3% das citações, quase o dobro de 2022 (6%). A Universidade está em um processo de expansão e interiorização, com a abertura de três novos *campi* no Interior e de oito novos cursos, incluindo bacharelados.

Hidelbrando Soares, reitor da Uece, acredita que um dos fatores decisivos para que a Universidade seja lembrada pelos cearenses são o reconhecimento e o retorno que a instituição traz ao povo cearense. Ele a qualifica como “uma universidade que passa a ter destaque nacional, internacional, como uma instituição acadêmica produtora de conhecimento e ao mesmo tempo formadora de uma mão de obra muito qualificada para o mercado cearense e brasileiro”.

Outras instituições lembradas foram: Centro Universitário Estácio (5,5%), UniAteneu (5,3%), Maurício de Nassau/Uninassau (5%), Farias Brito/Centro Universitário Farias Brito - FB UNI (2,4%), entre outras menos citadas. Uma parcela de 10,7% não soube informar o nome de alguma faculdade (eram 13,7% em 2022) – entre os menos instruídos, o índice sobe para 34,5%.



Luz, Câmera e Educação!

Acreditamos que a aliança entre Educação e Comunicação transforma pessoas e sociedade.

Disponibilizamos podcasts, videoaulas, cursos e programação gratuita disponível no **Globoplay**, para acompanhar a programação ao vivo e um catálogo audiovisual com mais de **+120 títulos e +5.000 vídeos**.



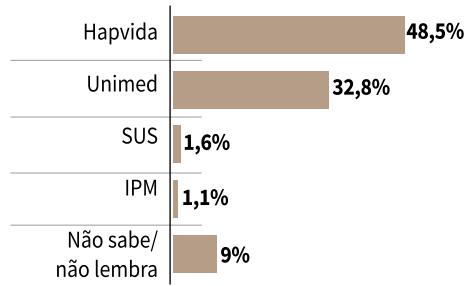
Saiba mais em:  
**futura.org.br**



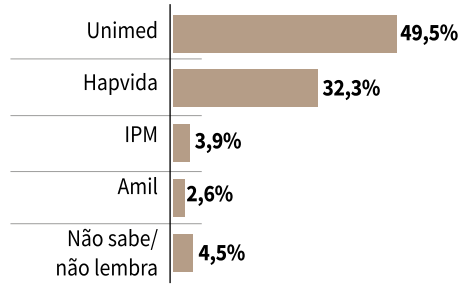


PLANO DE SAÚDE

GERAL



CLASSES AB



SAÚDE

PLANO DE SAÚDE

O Hapvida venceu pelo segundo ano consecutivo, de forma isolada, a categoria *plano de saúde* da pesquisa *Anuário Datafolha Top of Mind 2023-2024*. Nesta edição, a operadora foi citada de forma espontânea por 48,5% dos moradores adultos de Fortaleza. O grupo Hapvida acumula oito conquistas em 16 edições e está perto de se igualar à maior vencedora, a Unimed, que tem dez conquistas, incluindo a edição de 2002, quando a pesquisa era chamada de “Marcas do Ceará” — houve empate em dois anos. Unimed foi citada por 32,8%, ocupando o segundo lugar da categoria nesta edição.

A fusão entre a Hapvida e a NotreDame Intermédica, em fevereiro de 2022, levou à criação da maior empresa de saúde e odontologia do Brasil, segundo a operadora. Com mais de 68 mil colaboradores, atende cerca de 16,1 milhões de beneficiários de saúde e odontologia. Jaqueline Sena, vice-presidente de Marketing e Odontologia do Hapvida declara que o Hapvida NotreDame Intermédica tem uma relação muito próxima com o público cearense. “São mais de 1,1 milhão de vidas sob nossos cuidados no Estado, o que nos faz compreender as necessidades de cada um e como atendê-los.”

O Hapvida tem uma representatividade de 45,42% do mercado de saúde no Estado, com seis hospitais, 21 clínicas médicas, 18 centros de diagnóstico por imagem e coleta laboratorial e cinco pronto-atendimentos. Uma das estratégias do Hapvida é se antecipar às necessidades do cliente. “O que traz a confiança deles é saber que poderão contar com tudo o que precisam a qualquer momento”, diz Jaqueline. A marca Unimed é compartilhada em todo o País. Tem 56 anos e é líder global do cooperativismo no setor de saúde. No Ceará, as principais são: a Unimed Fortaleza, que opera o Hospital Regional Unimed (HRU), e a Unimed Ceará.

A Unimed Ceará atua como operadora de planos de saúde privada em todas as regiões do Estado. Fundada em 1985 sob um modelo empresarial cooperativista, configura-se como Federação das Unimeds do Estado do Ceará ao reunir nove filiadas em seu sistema. Para o presidente da Unimed Ceará, Darival Bringel, o resultado é reflexo do atendimento focado em cada pessoa.

“Este reconhecimento é resultado do ‘Jeito de Cuidar Unimed’, baseado em um modelo de gestão, no qual o nosso cliente se torna o centro de tudo o que fazemos. Focamos em um atendimento que se adequa à realidade de cada filiada, respeitando a sua singularidade”, avalia Bringel. A marca tem em seu projeto de comunicação o podcast “Papo Saúde” e o 1º Prêmio de Jornalismo Unimed Ceará. “Além disso, renovamos a parceria com Bráulio Bessa, que hoje se tornou nosso principal porta-voz no interior do Estado”, acrescenta o presidente da Unimed Ceará.

Outras marcas citadas de modo espontâneo foram: SUS (1,6%), IPM (1,1%), Amil (0,9%) e Issec — provável menção ao Issec — (0,9%), entre outros. Um total de 9% não soube informar o nome de algum plano de saúde (eram 7,9% na edição passada) — esse índice sobe entre os que têm de 16 a 25 anos (19,6%) e entre os menos instruídos (17,6%).

Nas classes A e B, a Unimed segue líder absoluta, sendo citada por 49,5% dos entrevistados. Depois aparece o Hapvida, com 32,3% das menções, seguido do IPM, com 3,9% e Amil, com 2,6%.

Top Of Mind  
Anuário do Ceará 2023

Onde há saúde  
de qualidade,  
há boas  
lembranças.

Reconhecimento sempre é bom,  
principalmente quando vem  
dos clientes. Por isso, ser novamente  
o Plano de Saúde mais lembrado  
pelos cearenses não é só uma  
coincidência. É resultado da confiança  
na saúde de qualidade que oferecemos  
com o nosso jeito único de cuidar.  
Muito obrigado a todos que  
nos acompanham nessa jornada  
e contribuem para uma empresa  
cada vez mais compromissada  
com a saúde.



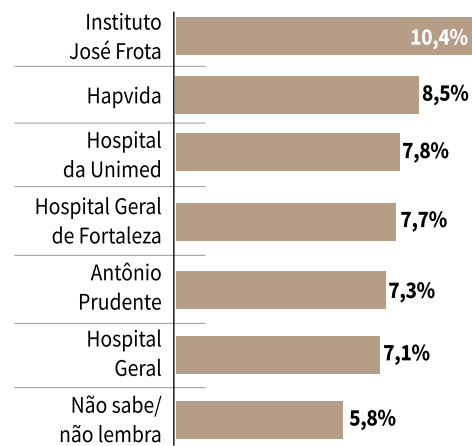
Onde há vida,  
**hapvida**  
hapvidandi.com.br



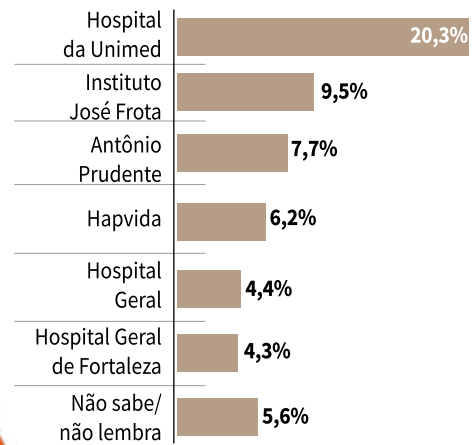


HOSPITAL

GERAL



CLASSES AB



SAÚDE

HOSPITAL

Quando se fala em *hospital*, quatro marcas são as mais lembradas pelos entrevistados na pesquisa *Anuário Datafolha Top of Mind 2023-2024*. São elas: Instituto Doutor José Frota (IJF), Hapvida, Hospital da Unimed e Hospital Geral de Fortaleza (HGF). As quatro marcas também dividiram a liderança na edição passada.

O IJF foi citado de forma espontânea por 10,4% (eram 8,7% na pesquisa anterior), Hapvida por 8,5% (eram 10,9%), Hospital da Unimed por 7,8% (eram 11,1%) e Hospital Geral de Fortaleza por 7,7% (eram 10%). O empate se dá devido à margem de erro da pesquisa, de quatro pontos para mais ou para menos. Mesmo com a aplicação de teste estatístico, o empate permaneceu.

Na pesquisa, 7,1% fizeram menção ao Hospital Geral, em referência ao Hospital Geral de Fortaleza, que obteve 7,7% das respostas. Com as duas porcentagens somadas, o HGF chegaria a 14,8% das indicações.

O Instituto Doutor José Frota é o maior vencedor da categoria, com 13 conquistas em 15 edições, seguido por Unimed, com sete, Hospital Geral de Fortaleza, com três, e Hapvida, com duas conquistas.

O IJF é uma autarquia da Prefeitura de Fortaleza, integrada à rede de saúde pública municipal como unidade hospitalar de nível terciário. O hospital tem 665 leitos, 20 salas de cirurgia, central de diagnóstico por imagem, laboratório de análises clínicas e consultórios.

Mais de 20 especialidades clínicas e cirúrgicas são disponibilizadas em plantão permanente. Para Daniel de Holanda Araújo, superintendente do IJF, a colaboração transparente e ágil entre os interlocutores do hospital e a imprensa é essencial para garantir interações seguras e confiáveis entre a população e a gestão do órgão. “A lembrança do público é um reflexo da confiança na qualidade dos serviços e na histórica relevância da instituição”, conclui.

A soma da marca Hapvida com Antônio Prudente, o principal hospital da operadora em Fortaleza, levaria ao maior índice do segmento: 15,8%. Nas classes AB, o somatório levaria a 13,9%, o segundo maior percentual de *recall*.

Maior hospital da rede pública do Ceará e um centro de referência para o Norte e Nordeste em assistência de alta complexidade, o Hospital Geral de Fortaleza (HGF) tem 54 anos de atuação. “O HGF é lembrado pelo povo cearense pela emergência de porta aberta 24 horas, pela qualificação dos profissionais e pela gama de serviços assistenciais oferecidos. Nossa missão é trabalhar por melhorias para garantir, cada vez mais, um atendimento de qualidade à população”, diz Ivelise Brasil, diretora-geral.

Nas classes A e B, o Hospital da Unimed é o maior vencedor da categoria, com 15 vitórias em 15 edições. O hospital recebeu 20,3% das menções (eram 18% na edição anterior). Em seguida, aparecem o IJF, com 9,5% (eram 6,1%), Antônio Prudente, com 7,7% (eram 6,8%), Hapvida, com 6,2% (eram 12,7%), Hospital Geral, com 4,4% (eram 2%), e Hospital Geral de Fortaleza, com 4,3% (eram 6,7%). A soma de Hospital Geral com Hospital Geral de Fortaleza daria 8,7%.

Estamos em  
**todo o Ceará**  
para cuidar do  
**interior das**  
**pessoas.**

Seja de forma  
presencial ou virtual, **a gente**  
**está sempre presente.**

**Nossa essência está no**  
**querer bem** e é isso  
que nos torna uma das  
melhores e mais lembradas  
marcas do Ceará.

Aqui tem  
gente.

Aqui tem  
vida.

Aqui tem  
Unimed.

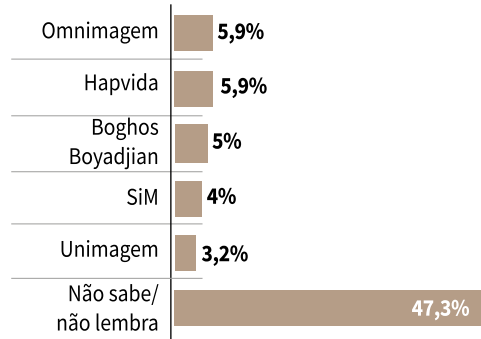
Unimed  
Ceará

unimedceara  
www.unimedceara.com.br

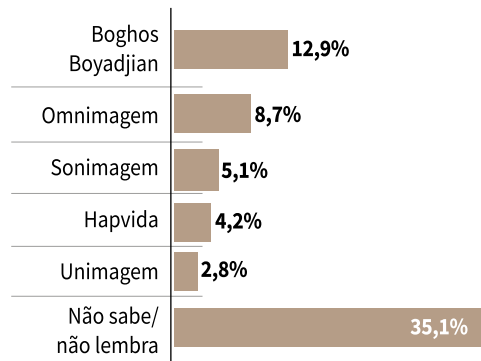


CLÍNICA DE RAIOS X E  
DIAGNÓSTICO POR IMAGEM

■ GERAL



■ CLASSES AB



SAÚDE

CLÍNICA DE RAIOS X  
E DIAGNÓSTICO  
POR IMAGEM

A categoria *clínica de raios X e diagnóstico por imagem* tem disputa acirrada na liderança. Em mais uma edição do *Anuário Datafolha Top of Mind*, quatro marcas dividem o topo, considerando a margem de quatro pontos percentuais para mais ou para menos.

A clínica Omnimagem aparece com 5,9% das menções (eram 5,5% em 2022), logo atrás vêm Hapvida, com 5,9% (eram 4,7%), Boghos Boyadjian, com 5% (eram 5,4%), e SiM, com 4% (eram 5%). O empate permaneceu mesmo após aplicação do teste estatístico de proporção.

A Omnimagem foi fundada no dia 20 de janeiro de 1992. Nesses mais de 30 anos no mercado, tornou-se o primeiro centro de diagnósticos por imagem de alta complexidade do Ceará. São seis unidades no Estado, cinco localizadas em Fortaleza e uma em Maracanaú, na Região Metropolitana de Fortaleza (RMF).

Para Guilherme Said, gestor de expansão do Grupo Omnimagem, os bons resultados são atribuídos a uma série de ações. “O nosso propósito é oferecer uma solução completa em diagnóstico por imagem, promovendo saúde e bem-estar para a população, e, sobre isso, temos uma equipe incansável e comprometida que está sempre almejando fazer o melhor”, explica Said.

Hapvida tem como modelo de negócio a chamada verticalização. Em suma, investe em rede própria, não conveniada. Isso, decerto, reforça o peso da marca nos serviços que presta. Aconteceu também na pesquisa em *hospital e laboratório de análise clínica*.

Fundada em 1978 pelo médico Boghos Boyadjian, a clínica homônima tem cinco unidades em Fortaleza e uma em Sobral. “A clínica Boghos Boyadjian é uma das empresas precursoras do diagnóstico por imagem no Ceará e vem construindo sua história com foco na qualidade do atendimento e na ampliação dos serviços ofertados a cada novidade tecnológica na área de atuação”, declara o fundador da, Boghos Boyadjian.

A Clínica SiM, criada há 16 anos, oferece atendimento médico e odontológico a pessoas que não têm planos de saúde privados. O SiM significa Serviço de Inclusão à Medicina. São 26 clínicas distribuídas no País, além de atendimento de urgência virtual médica e pediátrica direto pelo site ou aplicativo. Em Fortaleza, são 13.

Para o gerente de Marketing, Victor Almeida, a Clínica SiM é reconhecida pelo cearense como uma opção de fácil acesso e de alta qualidade. “Os exames de imagem como raios X, ultrassonografias e ressonâncias são parte crucial no diagnóstico e tratamento dos milhares de pacientes particulares e assinantes do nosso cartão Clínica SiM+.”

Outras marcas citadas foram Unimagem (3,2%), Sonimagem (2,7%), Mário de Assis (1,7%), Unclinic (1,3%), Unimed (1,2%) e Santa Clara (1,1%), entre outras menos lembradas. Quase metade (47,3%) dos entrevistados não soube informar o nome de alguma clínica de raios X (eram 47,1% no ano passado).

Nas classes A e B, os maiores percentuais foram de Boghos Boyadjian, com 12,9% (eram 12% na edição passada), Omnimagem, com 8,7% (eram 7,4%), e Sonimagem (5,1%). Em seguida, estão Hapvida (4,2%) e Unimagem (2,8%), entre outras menos citadas. A margem de erro é de oito pontos percentuais para mais ou para menos.

# MAIS TECNOLOGIA E CUIDADO PARA A SUA SAÚDE.

Há 30 anos, o mais completo centro de diagnósticos do Ceará garante segurança e precisão em exames de alta complexidade.

A Omnimagem é reconhecida com o Selo de Acreditação ONA, que atesta seus elevados padrões de qualidade.

Angiotomografia das Coronárias

Ressonância Magnética 1.5T e 3T

Exames Cardiológicos

Medicina Nuclear

Ultrassonografia

Mamografia

Tomografia

PET/CT



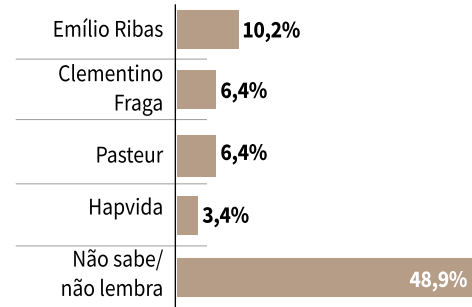
RIOMAR FORTALEZA • CENTRO • JOSÉ BASTOS  
• BEZERRA DE MENEZES • MARACANAÚ  
☎ 85 3455.5555 | [www.omnimagem.com.br](http://www.omnimagem.com.br)



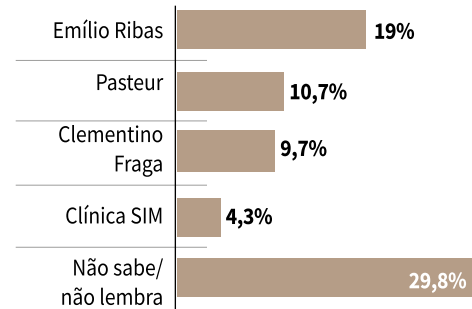


LABORATÓRIO DE ANÁLISE CLÍNICA

GERAL



CLASSES AB



SAÚDE

LABORATÓRIO DE ANÁLISE CLÍNICA

Emílio Ribas teve o maior percentual na categoria *laboratório de análise clínica* na pesquisa *Anuário Datafolha Top of Mind 2023-2024*, com 10,2% das menções espontâneas (eram 10,7% na edição anterior). A marca se destaca entre os que têm renda familiar mensal de mais de cinco salários mínimos (34,6%). Além disso, é o maior vencedor da categoria, com quatro conquistas em quatro edições. Clementino Fraga e Pasteur tiveram o mesmo índice: 6,4%. A margem de erro é de quatro pontos percentuais para mais ou para menos.

Em seguida, estão Hapvida (3,4%), Clínica SiM (3,1%), Linus Pauling (2,6%) e Unimed (2,5%), entre outros laboratórios menos citados. Quase metade (48,9%) não soube informar o nome de nenhum laboratório de análise clínica (mesmo índice anterior).

Fundado em 2 de julho de 1979, o Emílio Ribas tem um núcleo técnico operacional e 18 unidades de atendimento distribuídas em Fortaleza e na Região Metropolitana (RMF). Rachel Petrola, diretora médica do Grupo Emílio Ribas, cita o foco no cliente e o investimento em tecnologias. “Atribuímos o nosso pódio desde o primeiro ano à excelência técnica, ao investimento em tecnologia de ponta e ao atendimento centrado no cliente. Além disso, nossos profissionais participam de contínuo aperfeiçoamento e aprimoramento técnico”, avalia.

Entre as unidades de atendimento da marca, Rachel destaca a localizada no Iguatemi Bosque Fortaleza, que oferece serviços de referência em diagnóstico por imagem com equipamentos de última geração. “Ficamos felizes de conquistar o reconhecimento pelo nosso trabalho desde a edição 2020-2021, e isso nos motiva a crescer e avançar sempre mais”, diz.

A clínica Clementino Fraga realiza serviços de medicina laboratorial e diagnóstica. Foi fundada pelo médico Carlos Alberto de Sousa Tomé, nascido em 1934, no município de Itapipoca (CE). O laboratório foi fundado em 1971 e agora é administrado pelos cinco filhos do médico itapipoquense.

Com mais de 20 anos, o LabPasteur é um laboratório consolidado nas áreas de microbiologia, imunologia, dosagens hormonais e hematologia. Tem duas unidades estruturadas para atendimento a pacientes de urgências médicas e integra o grupo de Medicina Diagnóstica e Saúde Preventiva da América Latina (Dasa). Segundo Lilian Loureiro, integrante do corpo clínico do LabPasteur/Dasa, a marca tem destaque pela disponibilidade de ampla rede de vacinação centrada no cliente, pelo serviço de coleta domiciliar, pela visita médica e pela atuação na área de educação médica continuada.

Nas classes A e B, o laboratório de análise clínica mais lembrado continua sendo o Emílio Ribas, com 19% das menções nesta edição (eram 23,4% em 2022-2023). Em seguida, aparece Pasteur, com 10,7%, subindo uma posição no *ranking* (eram 7,4% na edição anterior). Clementino Fraga desceu uma posição em relação à pesquisa anterior, saindo de 16,1% para 9,7% neste ano. A Clínica SiM tem 4,3% das lembranças e na última pesquisa teve 1,3%.

Chama a atenção o alto índice de desconhecimento das marcas do segmento (29,9%).




Leonardo José Araújo Macedo de Alcântara (Presidente)  
CRM: 10914-CE



Daniele Oliveira Barros (Vice-Presidente)  
CRM: 12089-CE



Edmar F. de Araújo Filho (Diretor Financeiro e de Patrimônio)  
CRM: 7677-CE



Francisco José Mesquita (Conselho Fiscal)  
CRM: 1610-CE



Vanessa Gomes de Moraes (Conselho Fiscal - Suplente)  
CRM: 6632-CE



Raimundo Alonso Batista de Aquino (Conselho Fiscal)  
CRM: 3896-CE

A VALORIZAÇÃO MÉDICA É O NOSSO PROPÓSITO

Sindicato dos Médicos do Ceará, há 82 anos sendo referência na defesa da categoria e da saúde do Ceará.

Um Sindicato forte faz toda a diferença!





# DIGITAL OUT OF HOME

## COMUNICAÇÃO DE VANGUARDA

A maior cobertura de mídia DOOH no Ceará é do Grupo Urbmídia. Acompanhamos a jornada diária de milhares de consumidores através de uma robusta plataforma digital multi-telas com tecnologia LED avançada. Fale com o nosso atendimento e descubra todas as ferramentas e possibilidades para potencializar suas campanhas e surpreender o seu público.

- Anúncios mais atrativos e interativos
- Alta frequência de exibição
- Flexibilidade na programação de campanhas
- Zero custo para animação de cartelas
- Sistema de métricas para comprovação de audiência
- Dados e pesquisas por geolocalização



Empena Led Iguatemi Bosque



Empena Led Aldeota



Paineis Led Horizontais



Painéis Led Verticais



Painéis Led Terminais



UrbEletic



Urb Energias

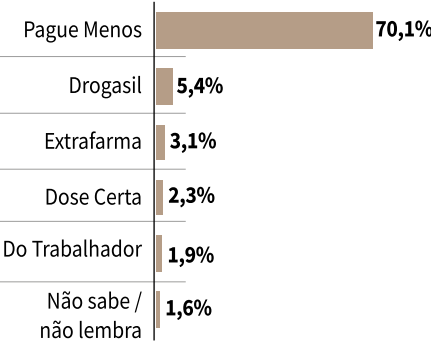


UrbTV Ônibus

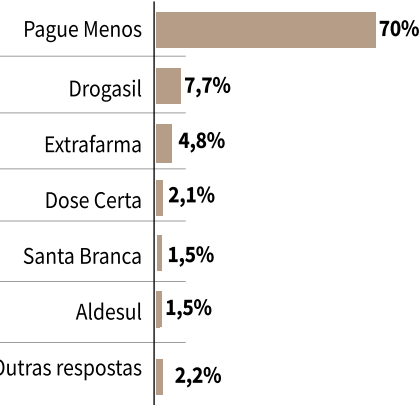


FARMÁCIA

GERAL



CLASSES AB



VAREJO

FARMÁCIA

Quando se fala em *farmácia*, a Pague Menos lidera a pesquisa *Anuário Datafolha Top of Mind 2023-2024*. Foi a vencedora em 11 edições desde 2002, quando a pesquisa era denominada “Marcas do Ceará”. No *ranking* mais atual, a Pague Menos atingiu a marca de 70,1% das menções; na pesquisa anterior, o índice era de 69,9%. A marca é a mais lembrada em todos os segmentos socioeconômicos.

A Pague Menos declara ser a primeira rede de varejo farmacêutico a estar presente em todos os estados brasileiros e no Distrito Federal, desde 2009. Renato Camargo, vice-presidente de Clientes da Pague Menos & Extrafarma, fala dessa evolução: “Atuamos como um verdadeiro *hub* de saúde. Nosso principal ativo é o Clinic Farma, um consultório de serviços farmacêuticos fundado em 2015, presente em mil unidades da rede, que oferece a maior quantidade de serviços do varejo farma”.

O bom resultado da marca na pesquisa é atribuído ao compromisso de colocar o consumidor no centro das decisões da empresa. “Com a nossa abordagem *omnichannel*, oferecemos ao cliente a liberdade de comprar como preferir e receber onde melhor lhe convier”, explica Camargo.

Fundada em 1981, fez seu IPO (sigla para “*Initial Public Offering*”, ou “oferta pública inicial” em português) em setembro de 2020. A companhia é uma das poucas empresas com ações na Bolsa a ter uma mulher na presidência do seu Conselho de Administração — cargo ocupado por Patríciana Rodrigues.

Sobre a aquisição da rede Extrafarma pela Pague Menos, concluída em agosto de 2022, Renato comenta que as duas empresas unificadas se tornaram a segunda maior rede do varejo farmacêutico do Brasil e uma das dez maiores varejistas do País. São aproximadamente 1.650 lojas, distribuídas em 389 municípios, com mais de 25 mil colaboradores. “A companhia consolida sua liderança nas regiões Norte e Nordeste, com 20% de participação de mercado nas duas regiões combinadas, segundo dados da IQVIA (multinacional de tecnologia da informação). Por uma estratégia de mercado, ambas as marcas continuam coexistindo”, conclui.

Na sequência da pesquisa *Anuário Datafolha Top of Mind 2023-2024*, aparecem Drogasil (5,4%), Extrafarma (3,1%), Dose Certa (2,3%), Do Trabalhador (1,9%), Provida (1,4%) e Santa Branca (1,3%), entre outras farmácias menos lembradas. Uma fração de 1,6% não soube informar o nome de alguma farmácia (eram 2,3% em 2022).

Nas classes A e B, a Pague Menos também é líder, com 70% das lembranças. É seguida por Drogasil (7,7%), Extrafarma (4,8%), Dose Certa (2,1%), Santa Branca (1,5%) e Aldesul (1,5%).

VAREJO

SUPERMERCADO

Cometa conquistou a primeira posição na pesquisa *Anuário Datafolha Top of Mind 2023-2024*, na categoria *supermercado*, com uma participação de 22,3% de menções. Obteve quatro conquistas em um total de 16 edições da pesquisa sobre o segmento — desde 2002, quando era denominada “Marcas do Ceará”.

O Cometa tem 35 lojas em Fortaleza e na Região Metropolitana. Para Waleska Caldas, coordenadora de Marketing da empresa, a presença apenas confirmou o investimento em diversos meios. “Acreditamos na nossa forte presença física e também digital. Além disso, nos últimos anos, adotamos um modelo de lojas do tipo *Mall*, onde oferecemos diversos serviços em um único espaço, o que torna a ida às nossas lojas bem mais funcional e ágil.”

Um dos pontos citados por Waleska é a forma como o supermercado briga nos preços. “Também temos uma política de preços bem agressiva. Trabalhamos forte a questão da competitividade, buscando sempre ofertar o menor preço, e seguimos um calendário de ofertas bem definido, dessa forma, todos os dias temos promoções nas lojas”, explica ela.

Em segundo lugar, está o atacarejo Assaí, com 10,8% dos votos. Houve a elevação de três pontos percentuais em relação à pesquisa anterior, quando o supermercado teve 7,8% das menções. Claudemir do Carmo, diretor de operações do Assaí Atacadista, atribui a presença pelo quarto ano consecutivo no *Anuário Datafolha Top of Mind* à atuação próxima ao cliente.

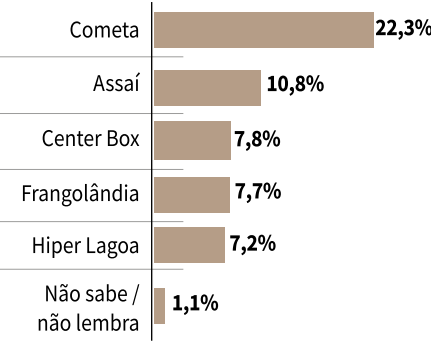
O Assaí Atacadista abriu a primeira loja no Ceará em 2008. Hoje, tem 13 unidades distribuídas na Capital e no Interior. “Acreditamos que esse resultado reflete a atuação bastante próxima junto com os nossos clientes, oferecendo sempre preços mais competitivos e um serviço superior em atacarejo, com amplo sortimento de produtos e um atendimento humanizado e acolhedor. Essa é uma característica muito conectada com o público cearense, que nos recebeu de braços abertos”, aponta Claudemir.

Foram citados também Center Box (7,8%), Frangolândia (7,7%), Lagoa/Hiper Lagoa (7,2%), São Luiz (6,6%), Pão de Açúcar (5,2%), Guará (4,9%), Atacadão (3,9%), Carrefour (2,6%), Araripe (2,4%), Super Do Povo (2,3%), Pinheiro (2%), Hiper Bompreço (1,8%) — marca já fora do mercado.

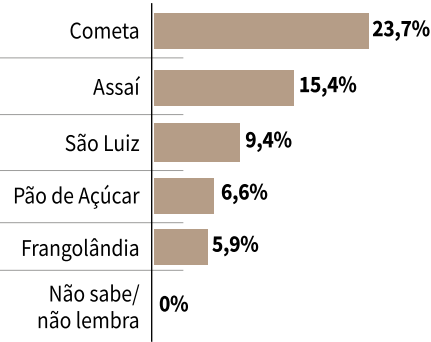
Nas classes A e B, o Cometa venceu com um percentual ainda maior: 23,7%. A segunda colocação também ficou com o Assaí, desta vez registrando 15,4%. O supermercado São Luiz registrou 9,4%, aumentando em 2,8% sua porcentagem na faixa com maior renda.

SUPERMERCADO

GERAL



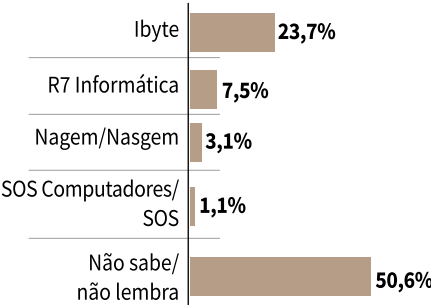
CLASSES AB



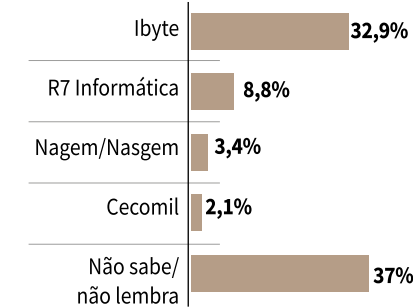


LOJA DE  
INFORMÁTICA

■ GERAL



■ CLASSES AB



VAREJO

LOJA DE INFORMÁTICA

A ibyte é a empresa mais lembrada pela 10ª vez em 11 edições na categoria *loja de informática*. No *ranking* 2023-2024, a marca foi citada de forma espontânea por 23,7% dos entrevistados, destacando-se entre os mais instruídos (42,1%) e entre aqueles que têm renda familiar mensal superior a cinco salários mínimos (36,6%).

Um dos fatores que a marca atribui à sua popularidade é a gama de produtos ofertados, para atender vários perfis de consumidor, e a disponibilização de várias lojas. Além dos tradicionais produtos eletroeletrônicos e dos serviços ofertados, a marca diz investir em produtos de *lifestyle*, entrando em linha de beleza e preparando uma nova linha *gamer*.

“Nossa atual tagline ‘Para cada você, tem uma ibyte’ não foi escolhida à toa. A nossa empresa está em todos os lugares, atendendo todos os perfis de consumidor e suprimindo qualquer necessidade dos nossos clientes com um amplo mix de produtos para diferentes finalidades. Hoje as pessoas sabem que podem encontrar as nossas lojas nos principais shoppings da Cidade, em avenidas famosas, além de centros urbanos e Regiões Metropolitanas”, explica Técia Caetano, CEO da ibyte.

Segundo Técia, a história da empresa tem forte ligação com Fortaleza porque a primeira unidade de varejo foi aberta na capital cearense, em 2000. A marca atua em sete estados e no Distrito Federal. Além do Ceará, a ibyte está nos seguintes estados: Maranhão, Piauí, Rio Grande do Norte, Pernambuco, Paraíba e Pará. São 38 unidades de varejo além do e-commerce que distribui para todo o território nacional.

Na sequência do *ranking* de loja de informática, com menos citações, aparecem as marcas R7 Informática (7,5%), Nagem (3,1%), SOS Computadores/SOS (1,1%), Cecomil (0,8%), Kabum (0,7%) e Microlins (0,6%), entre outras.

Mais da metade dos entrevistados (50,6%) não soube informar o nome de nenhuma loja de informática. Contudo, houve uma pequena queda nessa resposta em relação à edição anterior. Ao todo, 52,7% não souberam responder um nome de loja de informática na edição passada.

Nas classes A e B, a ibyte tem uma porcentagem maior em relação às outras marcas. A ibyte aparece em primeiro lugar com quase um terço das citações (32,9%). A segunda colocada, a R7 Informática, tem 8,8% das citações. Na sequência, estão Nagem/Nasgem (o nome “Nasgem” foi citado em provável menção à marca Nagem), com 3,4%, Cecomil, com 2,1%, Microlins, com 1,4%, SOS Computadores, com 1,3%, Dell e Kabum/Cabum, ambas com 0,6%.

pra cada

Você

tem uma

iByte



Somos uma marca plural.

De vários mundos. De vários olhares. De vários negócios. E é aí que está nossa essência: juntar diferenças.

É entendendo o jeito de cada um que a gente constrói uma ibyte para todos. Por isso que para cada você, tem uma ibyte. Uma marca que há muitos anos não sai da mente e do coração das pessoas.

App

Loja

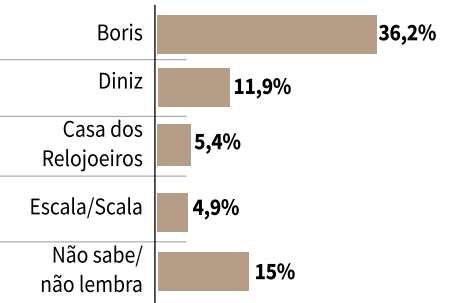
85 4020.5000

iByte.com.br

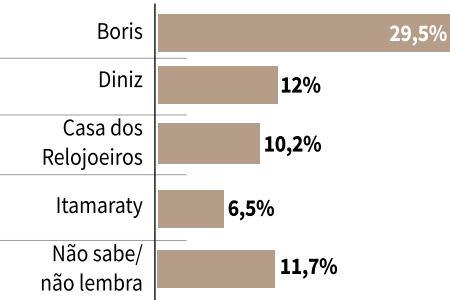


ÓTICA E JOALHERIA

GERAL



CLASSES AB



VAREJO

ÓTICA E JOALHERIA

A Óticas Boris segue líder absoluta na categoria *ótica e joalheria* e é vencedora da pesquisa *Anuário Datafolha Top of Mind* pela 15ª vez. O índice obtido nesta edição foi de 36,2% (eram 36,1% na edição anterior). Em seguida, aparece a Diniz, com 11,9% (eram 7,9% na edição anterior).

A história da Óticas Boris está ligada diretamente à trajetória de seu fundador, José Airton Boris, que abriu a primeira loja em 1973. A empresa tem mais de 50 lojas no Estado e tornou-se conhecida pelo tradicional *slogan* “especialista em óculos de grau”. Airton Boris declara que o povo prefere comprar na Óticas Boris porque vê na marca um especialista. “Além disso, eles têm, aliado ao preço, o atendimento, a qualidade do produto e a tradição”, diz.

Boris atribui o bom desempenho da marca na pesquisa a “estar presente na vida dos cearenses”, independentemente da mídia pela qual a empresa é anunciada. “Não podemos deixar de lado que nós anunciamos o ano todo, seja no rádio, na televisão, no jornal, nas redes sociais, enfim, nós estamos presentes o tempo todo.”

A Óticas Diniz foi fundada em 1992 por Arione Diniz, em São Luís (MA). A empresa tem mais de mil lojas físicas no País, além do e-commerce. Desde 2019, Ariane Diniz (filha do fundador) assumiu a presidência da franqueadora Diniz Franchising. Uma das ações promovidas é a plataforma de responsabilidade Diniz Social, que tem o objetivo de reduzir a evasão escolar por problemas de visão entre crianças em situação de vulnerabilidade.

Outras marcas que também apareceram na lembrança do consumidor cearense foram Casa dos Relojoeiros, com 5,4% (eram 6% na edição anterior); a Escala/Scala, que aparece pela primeira vez na pesquisa com 4,9%; Óticas Visão, com 2,8% das menções; e Rommannel, com 2,3%. Na sequência, aparecem Itamaraty (2,1%), Carol (2%), Ótica do Trabalhador (1,5%), King Jóias (1,2%) e Alianças de Ouro (1,2%), entre outras lojas com índices mais baixos. A parcela que não soube informar o nome de nenhuma ótica e joalheria se manteve em 15%, o mesmo valor da edição anterior.

Nas classes A e B, a Boris também é a maior vencedora da categoria, com 15 vitórias em 15 edições. Nesta edição, recebeu 29,5% das menções espontâneas (na edição anterior eram 38,4%). Mesmo com a queda no percentual, a marca segue líder na categoria. Em seguida, aparecem Diniz, com 12% das indicações (eram 5,2% na edição passada), Casa dos Relojoeiros, com 10,2%, e Itamaraty, com 6,5%, entre outras menos citadas.

@oticasboris oticasboris

Agradecemos a todos que dão preferência à Óticas Boris - Especialista em óculos de grau. Seguimos como líderes na categoria ótica e joalheria, premiados 19 vezes consecutivas. Nos olhos e no coração da família cearense.



Boris.

Quem é especialista em óculos de grau não sai da nossa mente.



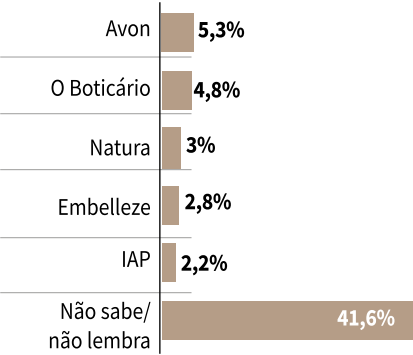
A Óticas Boris completa 50 anos de empresa, seguindo o cliente como inspiração para avançar e chegar ainda mais longe. Prezamos pela satisfação de cada um, partindo de um atendimento especializado e temos a missão de cuidar das famílias cearenses que confiam no nosso esforço e trabalho.



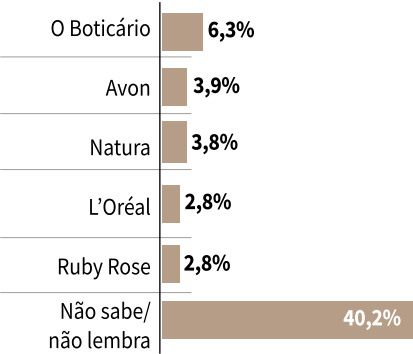


BELEZA  
E ESTÉTICA

■ GERAL



■ CLASSES AB



VAREJO

BELEZA E ESTÉTICA

N a categoria *beleza e estética* (antes *perfumaria e cosmético*), as marcas com maiores índices, Avon e O Boticário têm, respectivamente, 5,3% e 4,8% das menções espontâneas. A situação de empate se dá devido à margem de erro da pesquisa, de quatro pontos para mais ou para menos. Nesse caso, o Datafolha utiliza o teste estatístico de proporção como critério de desempate e, mesmo com a aplicação do teste, a situação de empate permaneceu.

Fundada em 1886, a Avon faz parte do grupo Natura&Co desde 2020 e declara que trabalha pela elevação da autoestima, democratização da beleza e promoção do empreendedorismo feminino. “Em 2023, a Avon celebra 65 anos de atuação no Brasil. E, desde o surgimento da marca, a essência da Avon está na transformação social e no empoderamento feminino, na venda direta, em incentivar que as mulheres possam conquistar sua autonomia e independência financeira. A empresa surgiu em 1886, numa época em que as mulheres não tinham direito ao voto nos Estados Unidos. Então, sempre tivemos isso em nosso DNA”, explica Juliana Barros, head de Marketing da Avon Brasil.

Desde 1958 no Brasil, a Avon concentra no País sua maior operação. “O portfólio diverso inclui produtos inovadores e de alta tecnologia, com marcas reconhecidas mundialmente, como as linhas de maquiagem Avon e Color Trend, as linhas de cuidados Renew e Avon Care e os perfumes Far Away e 300km. Além disso, suas revistas oferecem diversos itens para Moda & Casa”, destaca Juliana. A brasileira Natura comprou a norte-americana Avon em janeiro de 2020.

O Boticário é uma empresa do Grupo Boticário formado por nove marcas: O Boticário, Eudora, Quem Disse, Berenice?, Beautybox, Multi B, Vult, Beleza na Web, O.U.i e Mooz. Inaugurada em 1977, em Curitiba (Paraná), tem a maior rede franqueada de beleza e bem-estar do Brasil, com pontos de venda em 1.650 cidades brasileiras e com presença em 15 países.

Para Rafael Marconi, diretor-executivo de Vendas e Franquias do Grupo Boticário, a empresa vê o franqueado como alavanca de negócio: “Sabemos que nossa rede de franqueados tem um papel essencial para acompanhar e proporcionar a melhor experiência na jornada do consumidor. As franquias são a nossa essência e importantes aliadas para proporcionar a melhor experiência para o ponto focal da marca: o cliente”.

O Boticário declara estar comprometido com as pessoas e com o planeta. “A marca possui o maior programa de logística reversa em pontos de coleta do Brasil, o Boti Recicla. Além de fazer parte do movimento Diversa Beleza, um compromisso com a beleza livre de estereótipos, e não realiza testes em animais”, conclui Rafael.

Na sequência, aparecem as marcas Natura (3%), Embeleze (2,8%), IAP (2,2%), L’Oreal (2,1%), Eudora (2%), Ruby Rose (2%), Mary Kay (1,2%), Nivea (1%), Ana Passos (1%) e Pantene (1%), entre outras menos lembradas. Cerca de quatro em cada dez (41,6%) pessoas entrevistadas não informaram o nome de alguma marca de *beleza e estética*.

Nas classes A e B, as marcas O Boticário (6,3%), Avon (3,9%), Natura (3,8%), L’Oréal (2,8%) e Ruby Rose (2,8%) dividem a liderança. Outras marcas lembradas foram: Cosbel (2,2%), Seda (1,5%), Pantene (1,4%), Elseve (1,4%) e Dove (1,4%).

PEDIU AQUI,  
CHEGOU AÍ.



VÁRIAS  
LOJAS  
EM UM SÓ  
PEDIDO.



FRETE  
GRÁTIS\*  
NA PRIMEIRA  
COMPRA.



ALIMENTAÇÃO  
COM ENTREGA  
EM ATÉ 1H.  
DEMAIS  
PRODUTOS  
COM ENTREGA  
EM ATÉ 2H.



Baixe  
agora nosso  
SuperApp



\*Consulte condições.

RioMarFortaleza  
online  
.com.br





EM 15 ANOS, MUITA COISA MUDOU POR AQUI.

O SHOPPING SE EXPANDIU.

O CINEMA VIROU IMAX.

O ARTESANATO ABRIU LOJA.

OS PETS GANHARAM ESPAÇO.

O CÉU GANHOU MAIS CORES.

E, O ESTACIONAMENTO, UM FESTIVAL.

O ESG ENTROU NA PAUTA.

O I'CLUB VIROU PROGRAMA.

E ATÉ O NOSSO NOME MUDOU.

MAS TEM UMA COISA QUE PERMANECE A MESMA:

**ESTAMOS SEMPRE NA MEMÓRIA**

**E NO CORAÇÃO DOS FORTALEZENSES.**



PELA 15ª VEZ, O SHOPPING  
MAIS LEMBRADO NA PESQUISA  
**TOP OF MIND.**

 **Iguatemi**  
Bosque

 [iguatemifortaleza.com.br](http://iguatemifortaleza.com.br)

 [iguatemifortaleza](https://www.instagram.com/iguatemifortaleza)

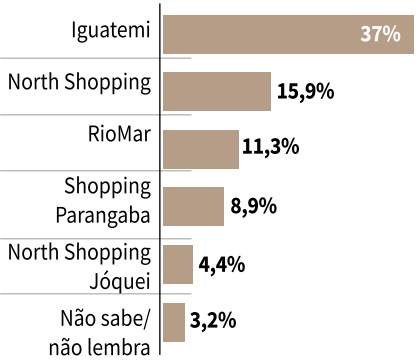
O SHOPPING DOS FORTALEZENSES.

O SHOPPING DA SUA VIDA.

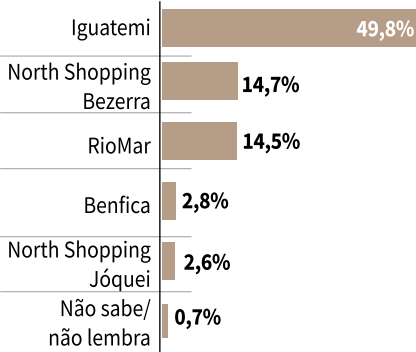


SHOPPING CENTER

GERAL



CLASSES AB



VAREJO

SHOPPING CENTER

O Iguatemi Bosque Fortaleza (citado apenas como “Iguatemi”) é líder absoluto na categoria *shopping center* na pesquisa *Anuário Datafolha Top of Mind 2023-2024*. Nesta edição, o shopping foi citado por 37% dos entrevistados (eram 44,6% em 2022-2023). O índice chega a 46% entre os que têm 41 anos ou mais e, entre os mais instruídos, chega a 45,3%. Com esse percentual, o Iguatemi é o único vencedor da categoria.

Inaugurado em abril de 1982, o Iguatemi Bosque tem mais de 450 lojas e quiosques que reúnem um mix de compras, lazer, gastronomia e serviços em mais de 90 mil metros quadrados. O shopping declara que o respeito ao meio ambiente e o compromisso com a sustentabilidade fazem parte do dia a dia da empresa. Por meio da Estação de Tratamento de Esgoto (ETE), o Iguatemi reaproveita 100% dos resíduos líquidos utilizados no shopping em seus jardins e no sistema de refrigeração interna.

Inaugurado em 1991, o North Shopping Fortaleza aparece na pesquisa com 15,9%. A unidade tem 48.399 metros de Área Bruta Locável (ABL) e está localizada na avenida Bezerra de Menezes, uma das mais movimentadas da Cidade. O mix inclui mais de 266 lojas e quiosques, seis salas de cinema, 13 lojas âncoras, nove megalojas, alameda de serviços, parque infantil, supermercado, serviços bancários e de conveniência.

Lia Carvalho, gerente de Marketing do North Shopping Fortaleza, atribui o bom resultado à forte conexão com a comunidade ao redor. “A chegada do Nortão atraiu muito investimento e desenvolvimento para o bairro, hoje um dos bairros que mais crescem em Fortaleza”, diz. Uma das estratégias e ações adotadas pela marca, segundo Lia, foi a criação da mascote Zoe, por meio de concurso cultural. “A oferta de soluções digitais também faz parte da estratégia da Rede Ancar”, acrescenta.

A marca RioMar, que em Fortaleza opera o RioMar Fortaleza e o RioMar Kennedy, obteve 11,3% das respostas. Caso somado ao percentual do RioMar Kennedy (2,5%), o total chegaria a 13,8%. RioMar pertence ao grupo pernambucano JCPM.

Em seguida, vêm Parangaba Shopping (8,9%), North Shopping Jóquei (4,4%), Benfica (3,4%) e Via Sul (2,1%). North Shopping Jóquei, North Shopping Fortaleza e ViaSul pertencem ao grupo Ancar Ivanhoe. Uma fração de 3,2% não soube informar o nome de algum shopping center (eram 3,5% na edição anterior).

Nas classes A e B, a liderança continua sendo do Iguatemi Bosque Fortaleza, com 49,8% (eram 54,2% na edição anterior), sendo o maior vencedor da categoria, com 15 vitórias em 15 edições. Em seguida, aparecem North Shopping, com 14,7% (eram 8,1% na edição anterior) — foi citado como North Shopping, North Shopping Bezerra, Shopping Bezerra e Bezerra de Menezes. Logo depois estão RioMar, com 14,5% (eram 8% na edição anterior), Benfica, com 2,8% (eram 4,7% na edição anterior), e North Shopping Jóquei, com 2,6% (eram 7,4% na edição anterior).

# Nortão

Sua segunda casa ficou ainda melhor.

O shopping que mora no coração do fortalezense agora mais completo.

### Grandes Marcas

- Adidas
- Bibi Calçados
- Bob's
- Coco Bambu
- Domino's

- Inovathi
- Johnny Joy
- Kopenhagen
- Life Vivara
- Lupo

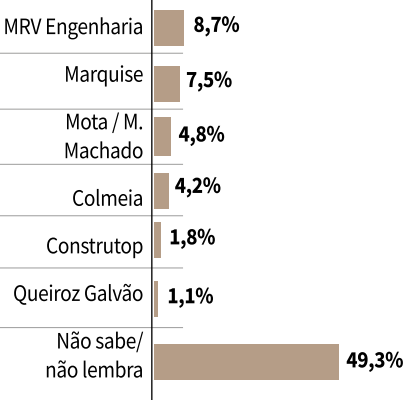
- Melissa
- Natura
- Noélia
- San Paolo

- Santa Lolla
- Starbucks
- Studio L Salão
- Subway

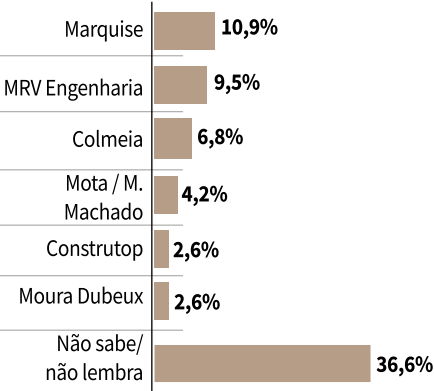


CONSTRUTORA

GERAL



CLASSES AB



SERVIÇOS

CONSTRUTORA

**M**RV Engenharia e Marquise permanecem, pelo segundo ano consecutivo, na liderança da categoria *construtora* da pesquisa *Anuário Datafolha Top of Mind 2023-2024*. Elas são as marcas, dentro do segmento, mais lembradas pelos cearenses. MRV foi citada de forma espontânea por 8,7% (eram 8,9% em 2022) e Marquise por 7,5% (eram 7,8% em 2022). O empate se dá devido à margem de erro da pesquisa, de quatro pontos percentuais para mais ou para menos, e mesmo com aplicação de teste estatístico, a situação de empate permaneceu.

Marquise acumula sete conquistas em 15 edições. MRV acumula quatro. A maior vencedora da categoria continua sendo a Mota Machado, com oito vitórias.

Com mais de quatro décadas de mercado, a MRV é uma das cinco empresas que compõem a plataforma de soluções habitacionais MRV&CO. Hoje, é uma das principais empresas do mercado de construção civil no segmento de imóveis residenciais e já tem mais de quatro mil casas e apartamentos lançados em 22 estados brasileiros e no Distrito Federal.

Marquise foi criada em 1974 no ramo da construção civil e abrange diversos segmentos econômicos, como infraestrutura, incorporação, serviços e soluções ambientais, hotelaria (hotel Gran Marquise, em Fortaleza), shopping centers (shopping Parangaba), comunicação, atendimento ao cidadão (centrais de atendimento Vapt Vupt) e moda popular (o shopping Centro Fashion, em Fortaleza). O crescimento do grupo levou à criação da Marquise Infraestrutura e da Marquise Incorporações, focadas em obras pesadas e no segmento imobiliário, respectivamente.

De acordo com Andrea Coelho, diretora-executiva da Marquise Incorporações, os projetos desenhados pela empresa focam na eficiência e na preservação dos recursos naturais. São projetos “biofílicos”, ou seja, que integram natureza, arquitetura e design. “Outro fator que explica o sucesso da Marquise Incorporações é que os seus projetos acompanham as tendências, necessidades e estilos dos consumidores.”

Seguindo a listagem, outras duas empresas se destacaram na pesquisa: Mota/M. Machado, com 4,8% das citações, e Colmeia, com 4,2%.

A Mota Machado está há 55 anos em Fortaleza e também tem atuação em São Luís (MA) e Teresina (PI). “A transparência em nossas ações e serviços, a constante busca pela inovação, tecnologia e sofisticação, unidas à qualidade das entregas e ao trabalho com foco no cliente, ajudaram a construir a solidez da marca”, diz Rafaela Machado, diretora de Marketing e Inovação.

Colmeia está instalada em Fortaleza desde 1980, e a sede permanece na Capital até hoje. A empresa já chegou a mais três mercados: Natal (RN), Manaus (AM) e Campinas (SP). “Atribuímos esse bom resultado à nossa tradição de 43 anos no mercado, sempre buscando oferecer qualidade em nossos produtos e investindo em inovação”, explica Otacílio Valente, diretor-presidente da Colmeia Construtora.

Com índices mais baixos ficaram: Construtop (1,8%) - uma rede de material de construção -, Queiroz Galvão (1,1%), Diagonal (1%), Odebrecht (1%), Tenda (1%), entre outras. Nas classes A e B: Marquise (10,9%), MRV Engenharia (9,5%), Colmeia (6,8%), Mota/M. Machado (4,2%), Construtop (2,6%), Moura Dubeux (2,6%), entre outras.

Apoiando  
o presente  
de cada um,  
**construímos  
o futuro de  
todos nós.**

O futuro do Brasil começa pelo presente de cada brasileiro. E é por acreditar nisso que, há mais de 20 anos, criamos o Ecocidadão, o programa do Grupo Marquise que une educação e ação socioambiental para gerar transformação por meio de projetos que impactam milhares de famílias por todo o nosso país.

Tudo isso porque é unindo forças que construiremos hoje um amanhã sustentável.



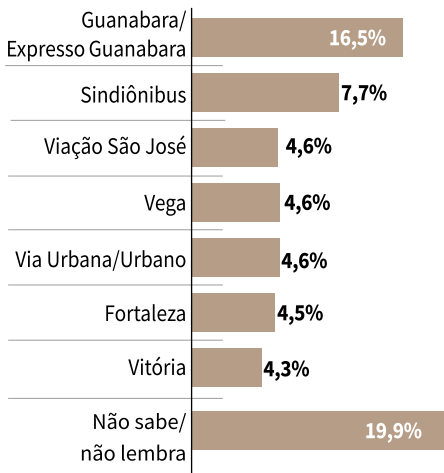
Acesse  
[grupomarquise.com.br/esg](http://grupomarquise.com.br/esg)  
e saiba mais.



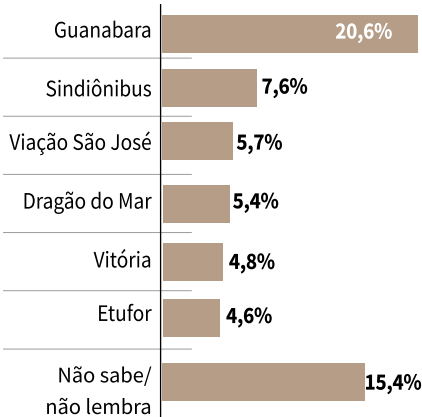


EMPRESA DE ÔNIBUS

GERAL



CLASSES AB



SERVIÇOS

EMPRESA DE ÔNIBUS

Em 2023, a Guanabara permanece como vencedora da categoria *empresa de ônibus*. O título é garantido pela 15ª vez, tornando-a líder absoluta de todas as pesquisas realizadas desde 2002, quando o levantamento era denominado “Marcas do Ceará”. No levantamento desta edição, 16,5% citaram a empresa de forma espontânea, o que aponta um avanço em relação à edição anterior, quando 13,4% fizeram a citação.

De acordo com o gerente de marketing, Rodrigo Mont’Alverne, o motivo pelo qual a Guanabara está entre as marcas de *empresa de ônibus* mais lembradas pelos cearenses é a comunicação com o cliente, “que permite que a empresa se conecte diretamente com todo o seu público, construindo um relacionamento sólido e uma reputação positiva”.

“A Guanabara sempre procurou se antecipar às tendências, e, dessa forma, a comunicação da empresa foi evoluindo ao longo dos anos. Hoje, adota uma comunicação 360 graus que integra diversos canais, on-line e off-line, para atingir de forma assertiva o seu público, especialmente o cliente final”, explica Rodrigo.

Outra palavra-chave que surge a partir do resultado apresentado pela pesquisa é “experiência”. Para Mont’Alverne, o termo “perpassa pelos diversos diferenciais que a empresa oferece, como a modernidade da frota, o programa de benefícios, as agências conceito, a qualidade dos serviços, a integração entre a Capital e os principais municípios do interior do Estado, entre outros”.

“Todos esses diferenciais contribuem para posicionar a marca Guanabara de forma sólida na mente e nos corações dos cearenses. É reflexo da dedicação constante em aprimorar os seus serviços; inovar e satisfazer os clientes, do início ao fim da viagem”, frisa.

Apesar de não se tratar de uma empresa, o Sindicato das Empresas de Transporte de Passageiros do Estado do Ceará (Sindiônibus) foi citado por 7,7% dos moradores adultos da Capital. Trata-se de uma entidade sindical empresarial com mais de 70 anos de atuação associativa, representando todas as empresas de transporte público coletivo regular de Fortaleza e da Região Metropolitana.

Segundo o presidente-executivo, Dimas Barreira, o Sindiônibus tem investido no acompanhamento de avanços tecnológicos disponíveis ou emergentes. “Mantemos uma equipe de comunicação para interagir e nos comunicar da melhor forma com nossos passageiros e demais públicos interessados.”

Na sequência da pesquisa, estão: Viação São José (4,6%), Vega (4,6%), Via Urbana (4,6%), Fortaleza (4,5%), Vitória (4,3%), Dragão do Mar (3,5%), Etufor (3,5%) - o órgão da Prefeitura que gere o sistema de transporte urbano de Fortaleza -, Santa Cecília (3%), São Benedito (2,3%), Santa Maria (2,2%), Maraponga (1,6%), Fretcar (1,4%), Princesa (1,1%), Aliança (1%), entre outras.

O levantamento realizado entre as classes A e B também traz a Guanabara como vencedora. A empresa foi citada por 20,6% dos entrevistados, seguida por Sindiônibus (7,6%), Viação São José (5,7%), Dragão do Mar (5,4%), Vitória (4,8%), Etufor (4,6%), Fortaleza (4,5%) e Via Urbana (4,1%).

Considerando a população geral, um quinto (19,9%) não soube informar o nome de alguma *empresa de ônibus*. Em 2022, foram 22%.

A melhor do Brasil.  
A mais lembrada  
pelos cearenses.



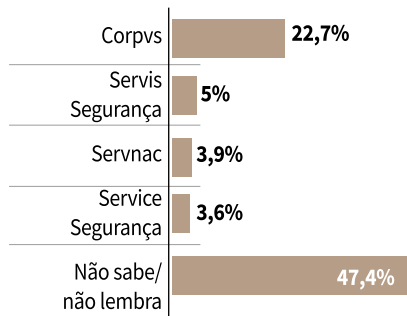
Líder absoluta, a Guanabara é vencedora da categoria Empresa de Ônibus pela 14ª vez em 14 edições no Anuário do Ceará Datafolha Top of Mind - 2022-2023.



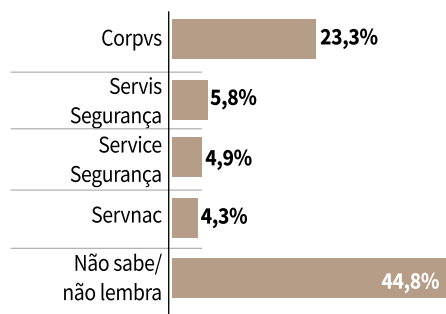


EMPRESA DE  
SEGURANÇA

■ GERAL



■ CLASSES AB



SERVIÇOS

EMPRESA DE SEGURANÇA

A categoria *empresa de segurança* traz a Corpvs como líder pela 13ª vez. Fundada em 1975 a partir da necessidade de atender empresas financeiras, a marca foi citada espontaneamente por 22,7% dos moradores adultos da capital cearense. A categoria foi incluída na pesquisa *Anuário Datafolha Top of Mind* desde 2006.

“A Corpvs oferece vigilância armada e desarmada, transporte e custódia de valores, escolta armada, tesouraria, segurança eletrônica, transporte VIP, monitoramento de idosos, telemetria e rastreamento de veículos, cargas e equipamentos. Todos esses serviços podem ser customizados de acordo com a necessidade de cada cliente”, detalha Ingrid Lucena, diretora de marketing.

Além do Ceará, a Corpvs está em Alagoas, Bahia, Maranhão, Paraíba, Pernambuco, Piauí, Rio Grande do Norte e São Paulo.

Na sequência da pesquisa, com índices mais baixos, estão Servis Segurança (5%), Servnac (3,9%), Service Segurança (3,6%), Ceará Segurança (2,7%), Serval (1,6%) e Forte (1%), entre outras empresas de segurança.

Somando as pontuações de Servis e “Service” (provável alusão ao nome correto da empresa), a porcentagem ficaria em 8,6%, número ainda menor que o das menções do vencedor.

Nas classes A e B, a Corpvs é lembrada por 23,3% dos cearenses. Na sequência: Servis Segurança (5,8%), Service Segurança (4,9%), Servnac (4,3%), Ceará (3%), Locabrás (2%), Forte (1,4%), Viper (0,7%), Nordeste e Serval (0,6%). A soma dos percentuais de Servis e Service chegaria a 10,7%.

Cerca da metade (47,4%) não soube informar o nome de nenhuma empresa de segurança (eram 45,3% em 2022-2023). Nas classes A e B, o percentual de não sabe/não lembra foi de 44,8%.

SERVIÇOS

MARCA DE CARRO

Pelo segundo ano consecutivo, a categoria *marca de carro* teve a liderança dividida pelas marcas Fiat, Chevrolet e Volkswagen. A marca italiana foi citada, de forma espontânea, por 22,1% dos entrevistados (eram 18,7% no ano passado), a marca estadunidense por 20,8% (eram 20,1%) e a marca alemã, 20,2% (eram 19,3%). A situação de empate triplo se dá devido à margem de erro da pesquisa, de quatro pontos percentuais para mais ou para menos. Nesse caso, é utilizado o teste estatístico de proporção. Mesmo com a aplicação do teste, a situação de empate permaneceu.

A Fiat nasceu na Itália em 1899 e chegou ao Brasil em 1976. Três fábricas produzem os modelos da italiana na América do Sul, localizadas em: Betim (MG), Goiana (PE) e Córdoba (Argentina). A história da montadora no Brasil começou no dia 9 de julho de 1976, data em que foi inaugurada a fábrica de Betim, em Minas Gerais.

De acordo com Herlander Zola, vice-presidente sênior da Fiat e da Abarth na América do Sul, o fato de a Fiat estar entre as marcas de carro mais lembradas pelos cearenses é resultado direto do “compromisso contínuo em fornecer veículos de alta qualidade, repletos de inovação e com preços competitivos”.

“Nossas concessionárias são projetadas para oferecer um atendimento personalizado e conveniente, com equipes altamente capacitadas, prontas para auxiliar os clientes em todas as suas necessidades. Valorizamos profundamente os cearenses e nos esforçamos para tratá-los da maneira que merecem. Não iremos medir esforços para que a Fiat seja sempre uma opção confiável e preferida pelos cearenses”, frisa.

A Chevrolet iniciou as atividades em 1911, quando a General Motors (GM) convidou o piloto Louis Chevrolet para estar à frente de um dos protótipos produzidos para as pistas. William C. Durant, fundador da GM, associou-se ao piloto e fundou a marca Chevrolet. As primeiras fábricas da montadora tiveram sede em Nova York e em Michigan, nos Estados Unidos. Em 1925, foi criada a primeira fábrica brasileira da montadora, em São Paulo. Dois anos depois, já estava instalada a segunda fábrica da Chevrolet no Brasil, em São Caetano do Sul (SP).

No caso da alemã Volkswagen, a história no Brasil começou em 23 de março de 1953 em um galpão na Rua do Manifesto, no bairro Ipiranga, em São Paulo. Na época, o sucesso nas vendas incentivou a marca a construir uma fábrica no País que não se limitaria à montagem de veículos. Ela seria uma base de exportação para toda a América do Sul.

A fábrica Anchieta, inaugurada em 1959, em São Bernardo do Campo (SP), foi a primeira da Volkswagen fora da Alemanha. Além de ser um complexo industrial completo, a fábrica Anchieta é um centro de pesquisa, planejamento e desenvolvimento de novos produtos com a mais alta tecnologia e inovação.

Segundo Roger Corassa, vice-presidente de Vendas e Marketing da Volkswagen do Brasil, a marca tem investido em diversas estratégias e ações para fortalecer sua presença e atender às demandas do mercado. “Sob a estratégia ‘Acelera VW’, a empresa trabalha pilares para ser cada vez mais diversa, digital, ágil, centrada no cliente e neutra em carbono.”

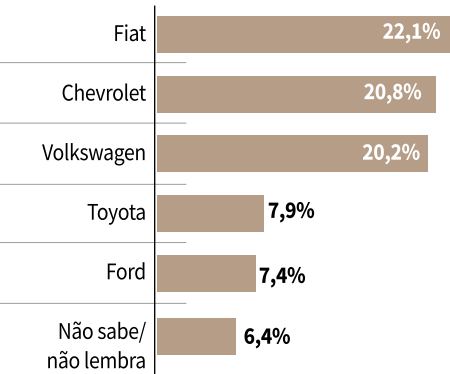
“A Volkswagen tem realizado ações que permitem que os clientes dirijam e testem seus veículos, além de investir massivamente no treinamento de todos os vendedores, garantindo, assim, um atendimento de excelência em lojas totalmente remodeladas com o *New Brand Design*”, explica Corassa.

Nas classes A e B, Fiat, Volkswagen e Chevrolet também dividem a liderança. Os percentuais são, respectivamente, 22,5% (eram 15,9%), 22% (eram 19%) e 21,7% (eram 21,5%).

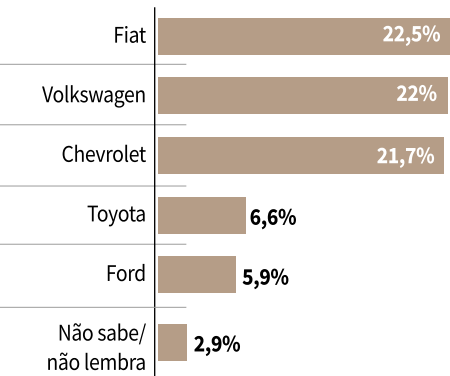
Outras marcas lembradas, pela população geral, foram: Toyota (7,9%), Ford (7,4%), Hyundai (2,5%), Honda (2,3%), Jeep (1,2%) e Nissan (1%), entre outras. Uma parcela de 6,4% não soube informar o nome de nenhuma marca de carro. Em 2022, eram 10,7%.

MARCA  
DE CARRO

■ GERAL



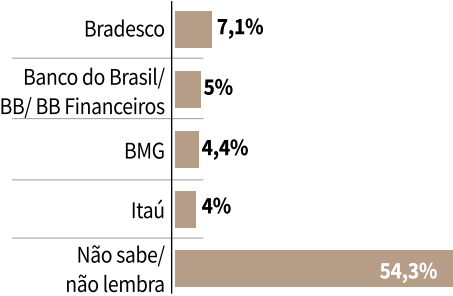
■ CLASSES AB



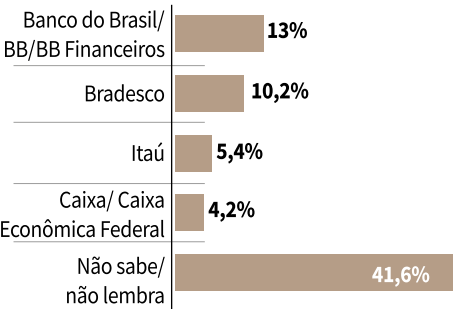


FINANCEIRAS

■ GERAL



■ CLASSES AB



SERVIÇOS

FINANCEIRAS

A categoria *financeiras* reestrea no *Anuário Datafolha Top of Mind 2023-2024*. Havia sido pesquisada na edição 2002, denominada “Marcas do Ceará”. As vencedoras desta edição, por empate técnico, são Bradesco e Banco do Brasil, com, respectivamente, 7,1% e 5% das menções espontâneas. A margem de erro da pesquisa é de quatro pontos para mais ou para menos. O Datafolha utiliza o teste estatístico de proporção, e a situação de empate permaneceu.

Em 2023, o Banco do Brasil (BB) completa 215 anos. Marcelo Mendonça, gerente-executivo da diretoria de Marketing e Comunicação, atribui o resultado ao fato de o BB sempre carregar a missão de liderança em questões sociais e ambientais, levando desenvolvimento para todas as regiões do País. “A sustentabilidade, mais do que uma estratégia, está presente nas práticas, na gestão e nos negócios.”

Marcelo também salienta a importância do banco como patrocinador, há mais de 30 anos, da cultura e do esporte nacional. “O Centro Cultural Banco do Brasil – CCBB é o ícone do investimento da empresa em cultura. Nos CCBBs, o público tem acesso a manifestações artístico-culturais que buscam refletir e instigar novos olhares sobre o mundo por meio de eventos nas diversas áreas e linguagens, como exposições, música, peças de teatro, programa educativo e mostras de cinema, com programações completas, plurais e acessíveis à sociedade.” No Ceará, não há nenhuma unidade do CCBB.

Dividindo a liderança, está o Bradesco, que, segundo sua head de marketing, Nathália Garcia, tem o cliente como o principal direcionador dos negócios. “O objetivo é entender as demandas e necessidades do cliente de acordo com seu momento de vida, apoiando-o nas suas realizações e conquistas. Combinado a isso, promovemos uma análise profunda e qualificada dos dados para gerar mais valor para o cliente, atuando de forma segmentada e focada para atender a todos os perfis”, analisa.

O Bradesco completa 80 anos em 2023. Para Natália, a presença estruturada nas redes sociais, com escuta ativa e interação com o público, também auxilia na boa percepção entre os cearenses. “Ser *Top of Mind* é um privilégio e um desafio. Ocupar essa posição de destaque nos mostra que estamos no caminho certo, tanto no relacionamento e atendimento ao cliente quanto no formato de comunicação adotado com o público. O desafio de manter o Bradesco na lembrança dos nossos clientes é o que nos motiva a cada dia”, acrescenta a porta-voz da empresa.

Outras instituições financeiras receberam destaque na categoria. A lista prossegue com BMG (4,4%), Itaú (4%), BV Financeira (3,9%), Crefisa (3%), Caixa Econômica Federal (2,9%), Losango (2,6%), Santander (2,1%), Nubank (1,9%) e Inter (0,6%).

O banco Itaú, que aparece na lista entre as instituições citadas, está próximo de completar seu centenário. O banco tem 4,2 mil agências e postos de atendimento no Brasil e no exterior. No meio digital, são 402 agências em todo o Brasil.

A maioria dos participantes da pesquisa (54,3%) não mencionou o nome de alguma instituição financeira. Nas classes A e B, o percentual é alto, porém um tanto menor (41,6%).

QUEM DISSE  
QUE NÃO SE PODE  
TER TUDO?

O POVO+ É O STREAMING  
COM CONTEÚDO  
COMPLETO PRA VOCÊ.

Mais jornalismo.  
Mais cultura.  
Mais histórias.



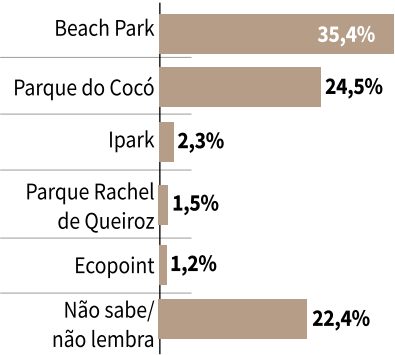
Acesse e conheça  
[mais.opovo.com.br](https://mais.opovo.com.br)

OPOVO+

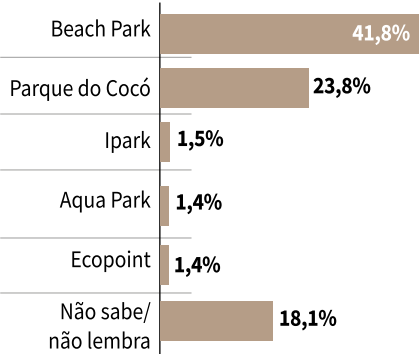


PARQUE TURÍSTICO

GERAL



CLASSES AB



SERVIÇOS

PARQUE TURÍSTICO

Ao estrear na pesquisa *Anuário Datafolha Top of Mind*, a categoria *parque turístico* teve liderança isolada do Beach Park. Localizado na praia do Porto das Dunas, em Aquiraz, a 17 km de Fortaleza, o parque turístico ficou na primeira posição, com 35,4% das menções espontâneas; 24,5% citaram o Parque do Cocó, e, na terceira posição, o Ipark foi mencionado por 2,3%.

Murilo Pascoal, CEO do Beach Park, afirma que o principal propósito do parque é criar momentos felizes: “Temos a felicidade de poder trabalhar em uma empresa que tem esse propósito para seus clientes. Fazer isso todos os dias é um grande desafio. Ao mesmo tempo, sabemos que esses momentos ficam na memória de quem nos visita, de forma carinhosa e saudosa. Criando uma relação extremamente positiva com nossa marca. Essa relação com nossos clientes é nosso grande tesouro, que precisamos manter e nutrir”.

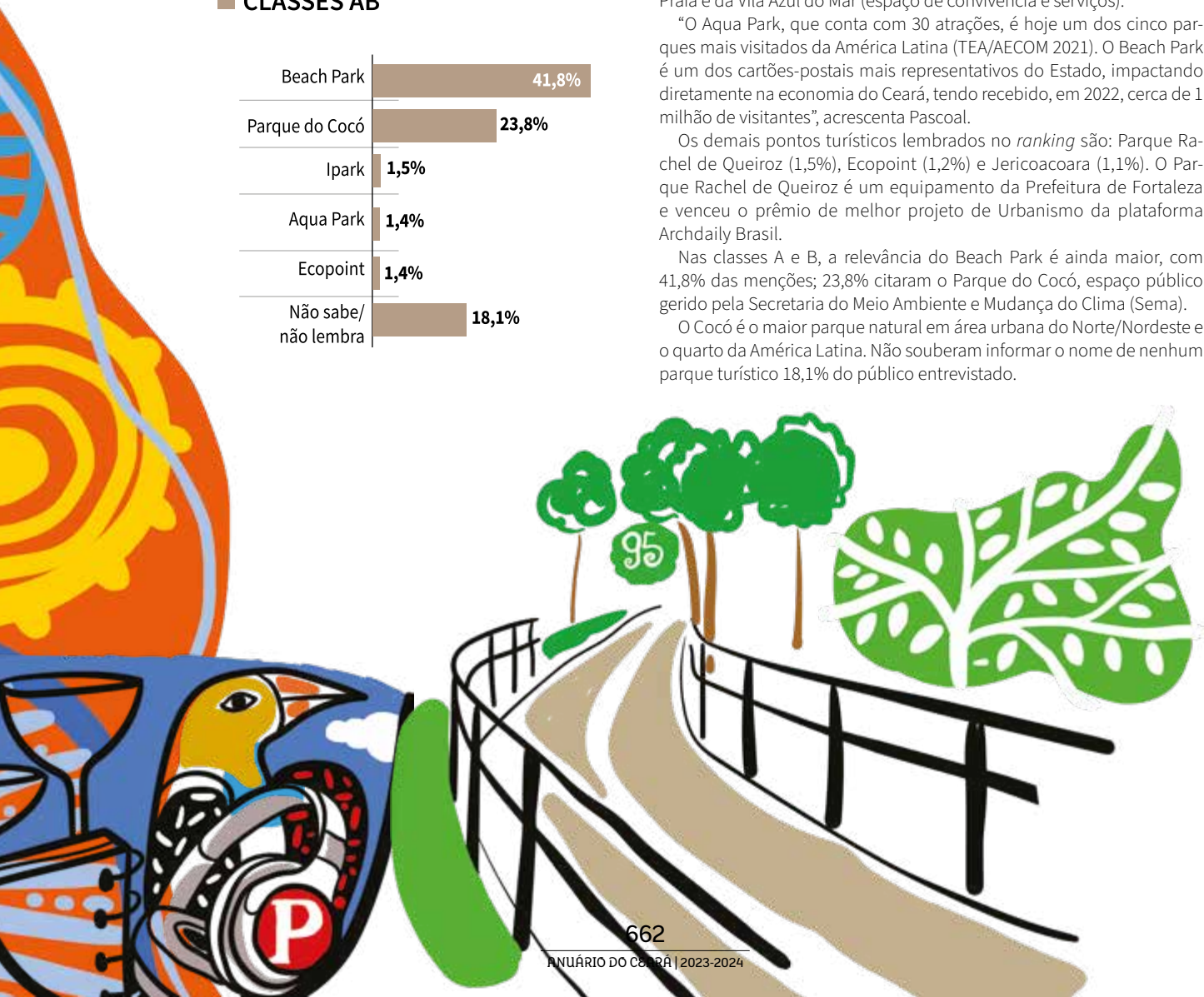
O CEO reforça que o Beach Park Entretenimento é uma empresa “genuinamente cearense”, com atuação desde 1985 nas áreas de lazer e entretenimento. O complexo turístico tem mais de 200 mil metros quadrados e reúne um parque aquático, quatro resorts, além do Restaurante de Praia e da Vila Azul do Mar (espaço de convivência e serviços).

“O Aqua Park, que conta com 30 atrações, é hoje um dos cinco parques mais visitados da América Latina (TEA/AECOM 2021). O Beach Park é um dos cartões-postais mais representativos do Estado, impactando diretamente na economia do Ceará, tendo recebido, em 2022, cerca de 1 milhão de visitantes”, acrescenta Pascoal.

Os demais pontos turísticos lembrados no *ranking* são: Parque Rachel de Queiroz (1,5%), Ecopoint (1,2%) e Jericoacoara (1,1%). O Parque Rachel de Queiroz é um equipamento da Prefeitura de Fortaleza e venceu o prêmio de melhor projeto de Urbanismo da plataforma Archdaily Brasil.

Nas classes A e B, a relevância do Beach Park é ainda maior, com 41,8% das menções; 23,8% citaram o Parque do Cocó, espaço público gerido pela Secretaria do Meio Ambiente e Mudança do Clima (Sema).

O Cocó é o maior parque natural em área urbana do Norte/Nordeste e o quarto da América Latina. Não souberam informar o nome de nenhum parque turístico 18,1% do público entrevistado.







# 14

## 95 ANOS DO O POVO

**O POVO** completa 95 anos em 2023, e a história do Grupo é celebrada pelo *Anuário do Ceará*. Em constante mudança, o jornal mais influente do Estado atravessa governos, crises políticas e econômicas, mudanças climáticas, revoluções artísticas e pandemia. Por meio de pesquisa documental e entrevistas com os profissionais da Casa, o capítulo especial do livro rememora o passado e lê o presente. Para além da celebração, o capítulo mostra para onde vai **O POVO**, uma marca multiplataforma, no impresso, no rádio e na web, com **O POVO +**, o primeiro multistreaming de jornalismo da América Latina.





Em 95 anos, **O POVO** formou diferentes gerações de jornalistas cearenses

SAMUEL SETUBAL/O POVO



Curso Novos Talentos para estudantes de Jornalismo é realizado no **O POVO**. Ao centro, o coordenador Plínio Bortolotti e a jornalista Daniela Nogueira



Estudantes de escolas públicas e privadas podem ser Correspondentes **O POVO** e ter textos publicados em coluna no jornal

MAURI MELO, EM 24/5/2019

# O JORNAL É O SANGUE NOVO, FORTE E GENEROSO

## Bruna Forte

Especial para o *Anuário do Ceará*

O cronista cearense Milton Dias (1919-1982) bem o disse: “Entre a boca da noite e a madrugada tudo aumenta — o amor, a paz, o sono, o sonho, o silêncio, o ódio, o mistério, o medo, a população”. Em um intervalo de horas, o mundo se movimenta — em 95 anos, ele se recria. A 7 de janeiro de 1928, num sábado sabe-se lá se ensolarado ou perdido entre chuvas tão características da estação, nasceu o jornal **O POVO**. Como o autor de *Entre a boca da noite e a madrugada* (1971), muita coisa aprendeu ao longo desta trajetória: conheceu gente de toda sorte, gozou de encontros com a vida, lamentou os embates com a morte.

No ano em que o escocês Alexander Fleming acidentalmente descobriu a penicilina do outro lado do Atlântico, as primeiras edições do **O POVO** ganharam as ruas da capital cearense num gesto atento ao tempo, maturado. Ao preço de 200 réis, as 16 páginas impressas em maquinário francês versavam sobre contos daqui e de lá: o noticiário telegráfico dividia-se entre a questão de limites entre Brasil e Bolívia; a cotação da borracha; a especulação se o General Potyguara visitaria Joazeiro — como grafado à época —; escritos sobre uma mulher nua; cada passo da emocionante partida de futebol entre Fortaleza e Maguary, que terminou empatada no campo do Alagadiço.

Na página 15, disputando espaço com anúncio da Casa Veneza, o jornalista, advogado, professor e escritor Jáder de Carvalho (1901-1985) fez pilhéria com a recepção melindrosa dos conterrâneos ao livro *O Canto Novo da Raça* (1927), obra que assinou ladeado por Franklin Nascimento, Sidney Neto e Mozart Firmeza, considerada fundante do movimento modernista no Ceará. Um artigo especial de Rita de Queluz — pseudônimo de Rachel de Queiroz — marcou a importância da “robusta mentalidade feminina cearense” no periódico.

A empreitada ousada, que rebuscou ao mundo num sobrado na Praça General Tibúrcio, a Praça dos Leões, nasceu pelas mãos de uma das mais notáveis personalidades da historiografia cearense: Demócrito Rocha (1888-1943). Dentista e professor da Faculdade de Odontologia, conciliou a profissão com campanhas, estratégias comerciais, concursos, promoções, poemas, caligrafias, projetos musicais na rádio e toda a sorte de atividades para manter a folha do jornal e sustentar a esposa Creuza e as filhas Albanisa e Lúcia. O periódico foi se mantendo com amparo de amigos e leitores, que pagavam adiantadas as assinaturas.

Intitulado “Falando ao povo”, o primeiro editorial anunciava a seiva que circula ainda hoje nas veias do **O POVO**: “É no jornal que o povo encontra o seu pão espiritual de cada dia. O jornal descortina-lhe o mundo, vencendo distâncias. É a lanterna mágica do progresso. (...) Quando o povo geme escravo, entorpecido pelas algemas do cativo, indiferente à violência

paralisante do grilhão, o jornal é o sangue novo, forte e generoso a nutrir-lhe as células dormentes, a despertar-lhe os neurônios amortecidos, a ondear-lhe, nas veias, a torrente vigorosa e enérgica da revolta. O povo precisa de mais gritos que o estimulem, de mais vozes que lhe falem ao sentimento. Eis porque surgimos”.

O jornalismo e a história caminham de mãos dadas. As veredas da vida pública grafam-se, dia após dia, na tinta preta das páginas de jornais. Da derrota do nazifascismo e o fim da Segunda Guerra Mundial à via ao sol na Praça do Ferreira, o jornalismo constrói memórias coletivas. Neste vindouro século de criação, **O POVO** cartografou transformações sociais em notícias, reportagens, crônicas, contos, cartas, fotos e vídeos.

Mais antigo jornal em circulação no Ceará, **O POVO** se consolidou como um dos principais e mais longevos periódicos brasileiros. “Para continuar pulsante com o bom jornalismo que produz, **O POVO** investe na mudança e na inovação. Reinventa-se para chegar a mais gente. Atualiza-se para atender às tecnologias. Isso não nos intimida nem ameaça! Antes, nos anima a lapidar o que fazemos de melhor, que é contar histórias, com a verdade e o respeito”, elabora Luciana Dummar, presidente institucional e publisher do Grupo. “Nosso compromisso social é seguirmos como o mediador dos anseios dos mais vulneráveis, como o norte para furar as bolhas que atrofiam o pensamento crítico e como o disseminador de opiniões e análises bem fundamentadas”. Aos 95, **O POVO** é missão, vocação e festa.



DEMÓCRITO ROCHA: FUNDADOR E PRIMEIRO PRESIDENTE DO O POVO

Ao 14 de abril de 1888, Demócrito Rocha nasceu. Em sua terra natal, a pacata cidade baiana de Caravelas, começou a trabalhar como operário consertando locomotivas ainda menino. Logo mudou-se para Sergipe, onde estudou na Escola de Odontologia — mas, com asas nos pés e sonhos audaciosos, prestou concurso para telegrafista e aportou em Fortaleza em 1912. Em terras alencarinas, concluiu seus estudos pela Faculdade de Farmácia e Odontologia do Ceará, em 1921, e tornou-se professor universitário em 1922.

Foi na capital cearense que encontrou abrigo e constituiu família. Demócrito conheceu Creuza do Carmo Rocha (1897-1974), quem namorou por seis meses e com quem se casou em 9 de junho de 1915. As filhas não tardaram a chegar: Albanisa nasceu em janeiro de 1916 e Lúcia, em maio de 1917. A primeira morada se estabeleceu na rua Barão do Rio Branco, no Centro.

Odontólogo, posteriormente passou a dividir a casa com o gabinete dentário em um sobrado na Major Facundo, onde produzia “dentadura dupla de ouro e prata”. Conta-se que Demócrito era presença certa no Banco da Opinião Pública, na Praça do Ferreira, e no bar do Silva, local de discussão das letras e dos problemas de Fortaleza. Começou a flertar com o jornalismo nas páginas do jornal *O Ceará*, de Júlio de Matos Ibiapina, com a fundação da revista *Ceará Ilustrado* em 1924. No ano seguinte, o ferrenho opositor do governo de Moreira da Rocha fez-se voz política em suas notas. Em 1º de junho de 1927, a caminho da Praça do Ferreira, foi violentamente agredido por 12 policiais. No ano seguinte, insubmisso, criou o próprio jornal.

Demócrito Rocha, apaixonado pelas artes e literatura, passou a integrar a Academia de Letras do Ceará em 1930, na cadeira que tem como patrono Padre Mororó. Foi eleito deputado federal em 1934 pelo Partido Social Democrático (PSD), quando a sigla pautava a sindicalização das classes e a defesa dos direitos dos proletários. “Demócrito teve seu destino traçado pelo jornalismo. Ele encontrou nas artes uma forma de reverberar sua ousadia, sua intelectualidade e seu desejo de justiça social. Isso tudo envolto pelo requinte do vocabulário que usava e pelo respeito ao povo, pelo que chamava de combate aos 'desregramentos políticos' da época”, resgata Luciana Dummar.

Mas talvez sua maior batalha tenha sido pela vida. Ainda sem cura na década de 1940, a tuberculose afligia o patrono do **O POVO**. Em 29 de novembro de 1943, faleceu e fez-se luto em Messejana, na casa da família. Neste dia, os jornais de Fortaleza — O Estado, O Nordeste, Unitárioo, Correio do Ceará, Gazeta de Notícias — quedaram-se em silêncio e não circularam. A rádio PRE-9 não veiculou seus programas, tudo em homenagem ao grande

homem público. A maior honraria a Demócrito Rocha, entretanto, faz-se ainda hoje na redação do **O POVO**, que mantém vivo o filho acolhido no Ceará. “O legado deixado de herança por Demócrito Rocha e honrado até os tempos atuais se expressa numa linha editorial que preza por respeito, enfrentamento aos desmandos de qualquer instância e encantamento pelas artes”, assegura a atual presidente.

LINHA DO TEMPO: PRESIDENTES DO GRUPO DE COMUNICAÇÃO O POVO

(1928-1943)



Demócrito Rocha

(1943-1968)



Paulo Sarasate

(1968-1974)



Creuza Rocha

(1974-1985)



Albanisa Sarasate

(1985)



José Raymundo Costa (interinamente)

(1985-2008)



Demócrito Dummar

(2008 - atual)



Luciana Dummar

PINGUE-PONGUE COM RAIMUNDO FAGNER

DA CANÇÃO AO FUTEBOL: 50 ANOS DE RAIMUNDO FAGNER NO O POVO



FÁBIO LIMA/O POVO

**Anuário do Ceará** - O jornal **O POVO** sempre acompanhou sua carreira. Como se construiu essa relação entre artista e mídia? **Raimundo Fagner** - Saí na capa do jornal **O POVO** pela primeira vez em 1968. Até hoje tenho essa matéria guardada... Foi quando ganhei o meu primeiro festival, o IV Festival da Música Popular, em 1968. Levei o primeiro lugar com uma música chamada "Nada Sou", feita em parceria com Marcos Francisco. Isso me marcou muito, imagina só sair na primeira página de um jornal! Foi uma emoção muito grande. **O POVO** sempre esteve muito presente, eu costumo dar entrevistas sobre lançamentos dos meus discos, por exemplo. Tinha um significado muito grande, para a gente, porque era a maneira de divulgar nosso trabalho naqueles tempos. Minha geração foi muito acompanhada pela imprensa, como Belchior, Petrúcio (Maia), Ednardo... A gente ficava aguardando os jornais.

**Anuário do Ceará** - Demócrito Dummar foi conhecido por ser visionário sobre as artes e artistas cearenses... **Fagner** - Sim, eu conheci o Demócrito, ele foi mesmo um visionário. Cheguei a lançar pelo **O POVO** os dois discos do Patativa do Assaré, ainda na época da diretoria da Albanisa (Sarasate). A gente sempre teve **O POVO** como referência, sabe? Apesar de ter outros jornais no Ceará, **O POVO** sempre teve um peso maior por causa desse olhar sempre muito presente para nossa geração de artistas. Desde o começo da história do jornal, na verdade. Vez ou outra, tinha algum pau com algum crítico (risos), mas faz parte. Eu sempre me manifestei, falei, fui ouvido. O espaço do jornal é muito generoso, então esse elo com a classe artística é forte.

**Anuário do Ceará** - Mas, além de ser noticiado, o senhor também escreveu notícia para **O POVO**. Como foi esse movimento? **Fagner** - Na França, eu fui correspondente do jornal **O POVO** durante a Copa do Mundo de 1998. Na época do Ronaldo Fenômeno, o único veículo de comunicação que entrava nos treinos da Seleção Brasileira era **O POVO**. Furo nacional! Sempre fui muito

ligado ao futebol, então me tornei mesmo correspondente, fazia todo dia uma coluna — até muito mal, escrevia muita bobagem (risos)! Mas tinha amplo acesso. Eu me lembro bem que eu jogava umas peladas, e o juiz era o Ronaldo, joguei até com uma chuteira dele, fazia gol... Eu sei que ficavam todos os jornalistas do lado de fora, o único que entrava era **O POVO**, eu e o fotógrafo. Todos os meus amigos jornalistas diziam: "Aí é que é gostar do Ceará". Para mim, escrever para o jornal foi uma novidade. Eu contava o cotidiano da turma, as viagens, as conversas com Ronaldo, (Carlos Alberto) Parreira, Zagallos. Era interessante estar no único jornal brasileiro que tinha acesso ao Fenômeno.

**Anuário do Ceará** - Nesses 95 anos de jornalismo no Ceará, o que se destaca, em sua leitura? Enquanto leitor e participante dessa história, o que o senhor aguarda para o futuro do **O POVO**? **Fagner** - **O POVO** sempre foi inovador, né? Sempre teve um pessoal qualificado, foi uma novidade ter uma figura como o ombudsman — era a Adísia Sá no começo. Eu espero estar presente no centenário do **O POVO**: estou completando 50 anos de carreira em 2023 e sempre fui acompanhado pelo jornal. Parabenizo a todos os profissionais por tantos anos prestando serviço ao Estado, seguindo como uma referência. Desejo chegar aos 100 anos do **O POVO** contando essas mesmas histórias e construindo muitas outras.





# HISTÓRIAS LOCAIS, PROJETOS GLOBAIS



Jornalista e advogado Demócrito Dummar, presidente do **O POVO** de 1985 a 2008, tinha como marca o caráter visionário



Capa de 26 de abril de 2008 anunciava a morte de Demócrito Dummar

A escritora, tradutora, jornalista e dramaturga Rachel de Queiroz (1910-2003), que redigiu o Ceará em escritos vanguardistas e pioneiros na literatura brasileira, relata, no prefácio da obra *Demócrito Rocha, o poeta e o jornalista* (1989), que as crônicas diárias de Demócrito Rocha nos primeiros anos de circulação do **O POVO** “eram lidas avidamente pela cidade inteira, comentadas, repetidas, glosadas. (...) Lembrou-me de meu pai, quase toda tarde, a ler para a gente, na varanda do casarão do Pici, a Nota de Demócrito. Era um só jornal e, como todos queriam ler ao mesmo tempo, o problema se resolvia com a leitura feita pelo mais velho”.

**O POVO** de Demócrito Rocha fortaleceu a relação entre mídia e vida pública, mas encontrou um Estado há muito ávido por comunicar-se. O primeiro jornal impresso registrado na província é o *Diário do Governo do Ceará*, publicado em 1824, editado pelo Padre Gonçalo Inácio de Loiola Albuquerque e Melo, o Padre Mororó, no contexto histórico do movimento da Confederação do Equador. Em 1915, o *Correio do Ceará* apresentou uma linha mais informativa ao jornalismo cearense. A partir de 1925, por sua vez, *O Ceará* encarregou-se de inserir mais conteúdos nos jornais diários, com edições de oito a 16 páginas.

Para chamar a atenção dos leitores, os principais jornais de Fortaleza firmavam suas manchetes em quiosques da Praça do Ferrei-

**Foi no jornal O Ceará, com o qual Demócrito também colaborou, que o nome O POVO foi escolhido por meio de um concurso público para simbolizar a luta democrática. Em meados da década de 1920, a intelectualidade fortalezense revoltava-se contra o domínio das tradicionais oligarquias agrárias**

ra, onde o povo se juntava para conhecer os contos e causos do noticiário. Os índices de analfabetismo no Ceará nas primeiras décadas do século XX eram altos, mas os letrados costumavam ler os periódicos em voz alta, compartilhando com os demais. O banco da praça, neste sentido, sempre foi um convite ao diálogo entre o público e o privado.

Foi no jornal *O Ceará*, com o qual Demócrito também colaborou, que o nome **O POVO** foi escolhido por meio de um concurso público para simbolizar a luta democrática. Em meados da década de 1920, a intelectualidade fortalezense revoltava-se contra o domínio das tradicionais oligarquias agrárias. “O jornalismo surge num País diferente, num Ceará muito diferente, ali na República Velha — para ter ideia, não tinha voto secreto, não tinha Justiça Eleitoral — e o jornal testemunhou

toda essa transformação ao longo da história, inclusive da própria imprensa. Os veículos surgem com um papel diferente do jogo político; os jornais eram personagens da disputa pelo poder, eram partes dessa disputa direta e não como observadores ou noticiadores, mas como agentes”, retoma Érico Firmo, jornalista do **O POVO**.

“O jornal surge como porta-voz de pensamentos, de concepções e de visões sobre o Ceará e o Brasil”, continua Érico. Demócrito Rocha foi incansável opositor ao governo de José Moreira da Rocha (1871-1934), que perdurou de 1924 a 1928 como uma das mais conservadoras e autoritárias gestões do Estado, e não poupou críticas no novo vespertino da praça.

Os ideais progressistas marcaram **O POVO** da década de 1920: periódico primordial na

consolidação do Modernismo no Ceará, Antônio Garrido — pseudônimo de Demócrito no meio literário — criou a folha modernista *Maracajá*, suplemento editado também por Paulo Sarasate e Mário de Andrade do Norte, um indício do Modernismo telúrico nas terras de Iracema. O primeiro número do suplemento foi publicado em 7 de abril de 1929; o segundo e último, dia 26 de maio. No interstício entre os dois, os modernistas cearenses se reuniram e fundaram na redação do jornal a *Tribu Cearense de Antropofagia*.

Ao explicar as diferenças entre modernistas do Ceará e de São Paulo nos idos de 1929, Demócrito satirizou: “Eles metem excessiva erudição no que fazem. E bancam sisudez. Nós somos alegres por índole. Em São Paulo, os rapazes para fazer a sua antropofagia precisam dar o laço à gravata. (...) Aqui não. Nós rimos de tudo”. O suplemento *Maracajá* retratou este olhar múltiplo sobre as produções locais para valorizá-las e compreender o global a partir do regional.

“Houve a transformação grande da imprensa de veículos como porta-vozes de um pensamento para buscar esse espaço de pluralidade de ideias — o que não exime **O POVO** de sua história e de defender bandeiras e causas com as quais se identifica. Mas um traço em comum ao longo dessa trajetória é, sem dúvidas, a identificação com questões do Ceará. Independentemente das concepções que o jornal foi porta-voz nos mais diversos momentos de sua história, a defesa do Ceará e de questões do Ceará são norte. Falamos da Universidade Federal do Ceará (UFC), do Banco do Nordeste (BNB), de grandes empreendimentos, da questão hídrica, da questão da seca... O debate urbano e ambiental de Fortaleza também sempre foram coberturas muito presentes na história”, enumera Érico Firmo.

“Ou seja, a defesa da democracia direta sempre foi uma bandeira muito forte no **O POVO**. Embora o veículo tenha um alcance nacional e internacional, com uma audiência significativa em outros países — sobretudo com o advento da internet e das redes sociais —, acho que a marca do **OP** é uma vinculação com o Ceará, com a pauta local, com o debate sobre a cidade, sobre o interior, sobre as nossas questões e sobre as nossas raízes. O leitor identifica **O POVO** dessa forma”, adiciona o jornalista da Casa.




## MARACAJÁ: MODERNIDADE EM FORMAS E CÓRES

Solitário e noturno, o gato-maracajá é felino nativo da América Central e América do Sul — fauna nossa, como o suplemento literário editado no **O POVO** entre abril e maio de 1929. Educador e poeta natural de Lavras da Mangabeira (CE), Antônio Filgueiras Lima (1909-1965) definiu Demócrito Rocha como “coluna mestra do Modernismo no Ceará”.

A folha modernista se construiu como um espaço produtor e difusor desse ideário nos moldes cearenses, mas também permitiu a socialização desses autores de forma coletiva, não se restringindo apenas ao Estado. Rachel de Queiroz, participante do suplemento, diria mais tarde: “Sei que tive a glória insigne de nos ver lidos e comentados por alguns dos grandes do Rio e São Paulo — para nós, então, as duas metades inacessíveis do Paraíso”.

A *Maracajá* findou-se em 1929 e, ao longo do ano seguinte, as notícias e referências ao Modernismo rarearam nas páginas dos jornais. Em setembro de 1931, no entanto, o lançamento da folha modernista *Cipó de Fogo* — que seguia o projeto estético do suplemento — reuniu novamente os escritores da terra. A folha não passou do primeiro número, mas fincou pé na literatura regional. Em 2019, 90 anos após a publicação da *Maracajá*, **O POVO** resgatou o suplemento sob curadoria do editor e escritor Raymundo Netto.





# PARA ALÉM DE CONTAR HISTÓRIAS

Das micropolíticas ordinárias cotidianas aos grandes acontecimentos mundiais, **O POVO** compromete-se em apurar, analisar e noticiar as informações aos seus leitores e ouvintes. Em 30 janeiro de 1942, a exemplo, dois episódios compartilharam o firmamento: em Berlim, aviões de combate rasgavam o céu no auge da Segunda Guerra Mundial. Em Fortaleza, após três dias de chuva forte, o sol surgiu — chegou cabreiro, meio amuado, mas enfim o astro-rei. Passando pelo Centro a caminho da redação do **O POVO**, entre calçadas molhadas, um repórter demorou-se na Praça do Ferreira e registrou um dos causos mais conhecidos da história do Ceará, a vaia ao sol. “Olhando para o alto e apontando, começaram uma demonstração estrondosa, vaiando o astro vencido e apagado, naquele momento, num grito uníssono de várias bocas. Mas afinal o velho Rei das alturas venceu, botando todo corpo vermelho para fora das nuvens e dispersando os vaiadores”, grafou à época.

Ao longo de 95 anos, **O POVO** reportou guerras, crises políticas e econômicas, alternâncias de governo, mudanças climáticas, ataques terroristas, revoluções artísticas, epidemias e pandemia, saltos tecnológicos, conquistas e derrotas esportivas e vida, muita vida, em sua ampla diversidade étnica, racial, religiosa, sexual e de gênero, respeitando o princípio de manter-se franco e aberto para os não clientes, para o inusitado, para as ideias novas, para as minorias, para o não ortodoxo e não consensual e mesmo para os que o criticam.

Em suas páginas, o jornal noticiou da chegada da televisão no Brasil em 1948 ao primeiro passo do homem na Lua, nos idos de 1969; de descoberta do DNA em 1953 à queda do Muro de Berlim em 1989; da quebra da Bolsa de Nova York em 1929 ao fim da emergência global da pandemia de Covid-19, anunciada pela Organização Mundial da Saúde em maio de 2023. O jornal sobreviveu às duas Guerras Mundiais, à ditadura militar, aos governos que tentaram censurar a democracia e sua livre expressão.

Entre coberturas memoráveis, destaca-se o empenho da equipe do **O POVO** para noticiar com ética e agilidade a tragédia de Aratanha: em junho de 1982, um avião vindo de São Paulo caiu em Pacatuba, vitimando 137 pessoas e



OPOVO.DOC

Em 8 de junho de 1982, um avião vindo de São Paulo caiu em Pacatuba e 137 pessoas morreram. A tragédia de Aratanha ficou na memória do Ceará e deixou marcas na aviação brasileira

O periódico atua cotidianamente para consolidar seu conceito de veículo de comunicação independente, pluralista, apartidário, ponderado e fiscalizador



IGOR DE MELO, EM 07/06/2012

Lino Villaventura lembra incentivo de Demócrito Dummar: “Tinha mil ideias comigo”

deixando marcas não só na história do Ceará mas também na aviação brasileira. A queda do voo 168 da Vasp foi o maior acidente da aviação brasileira na época, superada posteriormente pelas tragédias da Gol em 2006 e da TAM em 2007, com 154 e 199 mortos, respectivamente.

Em Fortaleza, naquela chuvosa noite de 8 de junho, **O POVO** estava presente no Aeroporto Internacional Pinto Martins. Coincidentemente, o repórter Francisco Lima e o cronista Milton Dias aguardavam familiares que vinham de outros voos naquela madrugada. Ao saberem do acidente, eles acabaram repassando as informações não só aos ouvintes da então AM do POVO, mas também aos que procuravam notícias sobre os passageiros do avião que nunca pousou.

Quatro décadas após o acidente, os jornalistas Arthur Gadelha, Cinthia Medeiros e Demetri Túlio produziram e dirigiram *Voo 168 - A Tragédia da Aratanha*, primeiro longa documental do **O POVO+**, que foi lançado em fevereiro de 2022. A reportagem subiu novamente a serra para ouvir as memórias sobre o dia em que escolas e universidades suspenderam aulas e indústrias e comércios, principalmente do ramo de confecções, cerraram as portas.

A cobertura jornalística do **O POVO** sobre o furto ao Banco Central do Brasil também merece reconhecimento destaque: em 2005, o veículo ganhou o Prêmio Esso, uma das principais honrarias do jornalismo brasileiro, pela série de reportagens investigativas com diversas informações inéditas sobre o crime que se tratava, até então, do maior furto a um banco brasileiro e o segundo maior crime do gênero em todo o planeta.

O furto ocorreu no fim de semana dos dias 6 e 7 de agosto de 2005, mas o crime só foi descoberto na segunda-feira, dia 8. Segundo a Polícia Federal, a partir das estimativas pautadas no peso das notas subtraídas (3,5 toneladas), foram roubados aproximadamente R\$ 164 milhões — as notas todas empilhadas chegariam a uma altura superior a 30 metros.

Os jornalistas do **O POVO** acompanharam a descoberta do caso, os desdobramentos e a posterior investigação policial ao longo dos anos seguintes. Uma das informações exclusivas, apurada pela equipe do veículo e desconhecida pela Polícia Federal, foi a de que os ladrões encheram carros com o dinheiro roubado numa casa no bairro Luciano Cavalcante, em Fortaleza. No ano passado, nasceu na Redação o projeto da série documental brasileira *3 Toneladas: Assalto ao Banco Central*, disponibilizada no serviço de streaming Netflix.

Para o estilista Lino Villaventura, paraense radicado no Ceará e membro do Conselho Editorial do **O POVO**, é este olhar crítico e inovador que mantém o jornalismo comprometido com a sociedade. Ourives dos tecidos, bordados, nervuras e aplicações, foi um dos primeiros estilistas do País que destacaram no mercado internacional a alta costura brasileira, feita com insumos regionais: Lino iniciou sua carreira em 1978 e, em 1988, o Stedelijk Museum — de Amsterdã, na Holanda — arrematou um vídeo com o registro das criações do estilista. No ano seguinte, com pouco mais de uma década de trajetória, foi convidado pelo Itamaraty para representar o Brasil em uma feira internacional em Osaka, no Japão, a *World Trade Fashion*.

00



TATIANA FORTES, EM 19/12/2016

## ANA MIRANDA

"Tenho muita admiração pelo jornal **O POVO** por sua integridade e qualidade de informação e gosto do seu ambiente tão afetivo. **O POVO** foi fundamental para o meu conhecimento da história do Ceará e mesmo da história de minha família, de minha infância, quando escrevi crônicas com o tema memórias de Fortaleza, e criou para mim uma conexão ampla e carinhosa com os leitores. Eu amo o jornal **O POVO**. Um jornal que dura 95 anos como **O POVO**, sempre com a mesma alta qualidade e com tanta sensibilidade social, com certeza teve e tem profunda influência na formação do pensamento da população."

Ana Miranda nasceu em Fortaleza, em 1951. Morou em Brasília, no Rio de Janeiro e em São Paulo. Estreou como romancista em 1989, com *Boca do Inferno* (prêmio Jabuti de revelação). É escritora e atriz.





“Foi uma ousadia muito grande da minha parte, mas eu tinha certeza e vontade de fazer aquilo que sentia que estava determinado a fazer. Até então, ninguém fazia moda autoral no Brasil com originalidade. Eu fui o primeiro no País todo, e isso despertou uma atenção, uma curiosidade muito grande das pessoas, da mídia em geral, facilitou muito. Eu sempre fiz o que eu bem quis, sabe?”, inicia Lino. “Eu seguia a minha cabeça, a minha vontade, o meu desejo de moda — assim, eu fui criando um estilo muito próprio, uma identidade forte. E a mídia cearense sempre foi incentivadora, o jornal **O POVO** me incentivou muito nos momentos que eu mais precisava de um incentivo, eles sempre estavam por perto. O Demócrito (Dummar) era um visionário: ele tinha mil ideias comigo, me colocava em coisas que eu nunca pensei que seria capaz”.

A primeira peça que Lino criou foi um colete confeccionado em saco de trigo de algodão puro. O então incipiente estilista, ainda nos anos 1970, tingiu o tecido, brincou com um degradê e começou a trabalhar a vestimenta com barbante. Presenteou a namorada Inez Villaventura, que se tornaria esposa e parceira na marca autoral. Logo, o colete tornou-se referência em Fortaleza, e as demandas começaram a chegar. A residência do casal tornou-se ponto de encontro dos apaixonados por moda, e a novidade foi parar no jornal.

Em 2023, a Lino Villaventura — marca homônima ao estilista — completa 45 anos de atuação e projeção internacional. Lino, atento ao que brota no solo e torna-se arte entre seus dedos ágeis, carrega consigo a cultura nordestina mundo afora. Em 1995, seus trabalhos integraram a exposição *Art do Wear*

– *Lunst als Kleidung*, na Alemanha; participou da exposição “A Arte do Brasil em Beirute”, no Museu Sursoak, Líbano; e em 1996, quando foi lançado o Morumbi Fashion Brasil, embrião da São Paulo Fashion Week, integrou a primeira equipe de estilistas que desfilou. “Sempre me interessei muito pela arte popular nordestina, como a arte de Juazeiro (Cariri cearense). Venho de Belém do Pará, que tem imensa arte indígena, então eu tive o privilégio de ter a cultura popular nordestina para me inspirar muito”, partilha Lino.

Desbravando outras linguagens, Lino fez também os figurinos do filme *Bocage, o Triunfo do Amor* (1997), dirigido por Djalma Limongi Batista; e da peça teatral *Dorotéia, uma Farsa Irresponsável em Três Atos*, de Nelson Rodrigues, que lhe rendeu uma indicação ao Prêmio Shell de Teatro de 1996.

“Acho que a imprensa atual precisa ser mais incentivadora, descobrir novos talentos, novas maneiras de trabalhar, com originalidade e sofisticação de acabamento. É importante sairmos das mesmas repetições e olharmos para pessoas que fazem um trabalho diferenciado, incentivá-las a dar continuidade”, provoca o estilista. “**O POVO** precisa seguir como o jornal que acredita na moda brasileira, acredita na criatividade do cearense, acredita nos valores do Ceará.”

**O POVO**, este quase centenário jornal, renova-se em cada uma dessas coberturas cotidianas. Na fase mais moderna, contando a partir de 1997, realizaram-se reformas gráficas aplicadas no impresso, algumas delas incluindo redesenho editorial, e alterações no digital para adaptar-se aos modos de consumir. O periódico atua cotidianamente para consoli-

dar seu conceito de veículo de comunicação independente, pluralista, apartidário, ponderado e fiscalizador.

**Vida, arte e jornalismo**

Quando o filho do escritor Paulo Ximenes Aragão e da professora Dinorá Lins proveio ao mundo em choro, aos 13 dias de janeiro do ano de 1935, **O POVO** anunciava o Carnaval. Renato Aragão nasceu em festa, do pranto logo fez-se o riso, e a trajetória do ator, comediante, diretor, produtor e humorista figurou nas páginas do jornal incontáveis vezes — ora como o artista sobralense que conquistou o Brasil, ora como Didi Mocó Sonrisal Coletorol Novalgino Mufumbo, líder do quarteto *Os Trapalhães*.

Programa de televisão humorístico brasileiro lançado em 1974 na Rede Tupi, *Os Trapalhães* permaneceu no ar pela TV Globo ao longo de três décadas, reunindo o quarteto cômico Didi, Dedé, Mussum e Zacarias. No ano de 2015, quando Renato Aragão completou 80 anos, **O POVO** produziu uma reportagem especial para celebrar a trajetória do cearense que é referência nacional nas artes cênicas e audiovisuais. O material, intitulado “Renato Aragão - O Circo do Palhaço sem Máscara”, foi vencedor do Prêmio Petrobras de Jornalismo no ano de sua publicação.

“Esta pauta foi como um presente para mim”, recupera a jornalista Raphaelle Batista, que assina o caderno especial. “Muito já tinha sido dito sobre o Renato Aragão, então esse foi meu primeiro desafio. A parte maravilhosa de trabalhar num jornal que é quase centenário é poder recorrer às fontes históricas que o próprio veículo tem, então fui procurar as

matérias que saíram, fazer um mergulho nesse arquivo que é muito rico”. À época repórter do **O POVO**, Raphaelle viajou para Sobral para apurar a pauta e percorreu localidades que marcaram a trajetória de Renato Aragão, como a Faculdade de Direito da Universidade Federal do Ceará, onde o ator se graduou em 1961.

Diante da quantidade de informações, notícias, matérias e reportagens já produzidas sobre o artista, sobretudo no **O POVO** — como o especial “Renato Aragão - O da poltrona”, escrito pela jornalista Ethel de Paula para o Vida&Arte em 2003 —, Raphaelle encarou outra inquietação: “O que eu vou trazer de diferente para estes 80 anos?”. A repórter, num exercício de acessar os próprios arquivos e repertórios para imprimir no ofício, lembrou-se do próprio pai. “Meu pai gostava muito do Didi, da gaiatice do personagem, então eu tinha um afeto especial por ele... Mas eu sempre achei muito engraçada a confusão que as pessoas faziam entre o Renato e o Didi. Fiquei interessada em descobrir até que ponto era um, até que ponto era outro, sabe? O que o Renato tem do Didi? O que o Didi tem do Renato?”.

Repórter do Vida&Arte durante quatro anos, Raphaelle destaca a importância do olhar jornalístico para o território. “Eu sinto muito orgulho de saber que o Renato Aragão é nosso, que este talento se forjou aqui. Senti um carinho muito grande dele pelo **O POVO** por sermos da terra dele”, rememora. Mestra em Comunicação e pesquisadora na área de jornalismo, a autora da reportagem especial destaca o compromisso do caderno cultural com pautar criticamente o debate público.

“As pautas de políticas públicas, tão presentes no Vida&Arte, lidam diretamente com os problemas que afetam o setor cultural e os artistas, que afetam os equipamentos, que se relacionam com as disputas políticas. Em meio ao deserto do governo Bolsonaro, num cenário extremo de vários problemas, o Ceará se manteve resistindo — e isso envolve um projeto político, mas também por discussões e cobranças da opinião pública”, pontua Raphaelle. “Aredito que um caderno de cultura permite o pensamento, a criação. Consegue preservar esse olhar para a cidade, para o mundo”, finaliza.

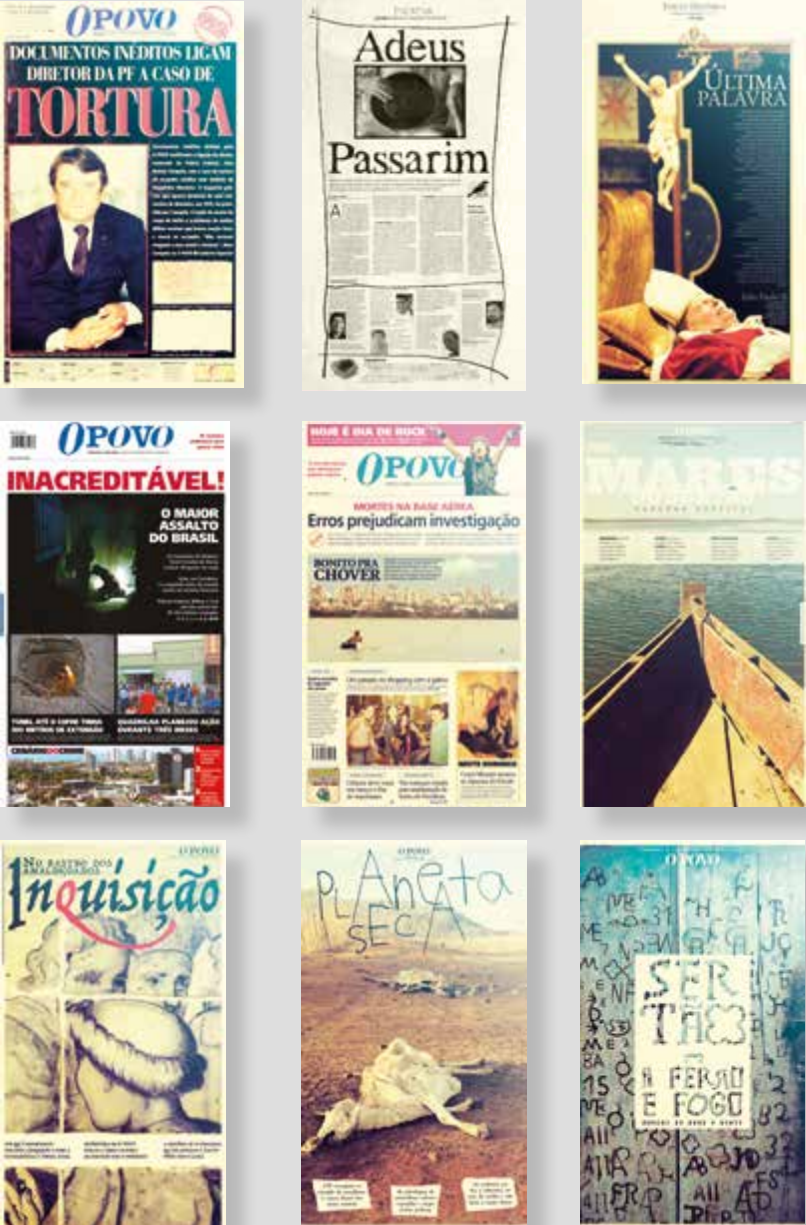
# O POVO É O MEIO DE COMUNICAÇÃO MAIS PREMIADO DO CEARÁ

O Grupo de Comunicação O POVO foi o veículo mais premiado do Nordeste e 8º do Brasil em 2022, de acordo com informações do *ranking +Premiados da Imprensa Brasileira*, do Jornalistas & Cia. No *ranking* histórico, **O POVO** é o 12º mais premiado do Brasil e segundo do Nordeste, atrás do Jornal do Commercio (PE).

O jornalista mais premiado do Nordeste é repórter do **O POVO**: Demitri Túlio,

com 660 pontos. Cláudio Ribeiro, jornalista do Grupo, é o quinto da lista, com 572,5 pontos. O top 20 conta ainda com Fátima Sudário, em 16º, editora-chefe do **O POVO+**.

Na lista de 2023, 15 jornalistas, fotógrafos e designers do jornal figuram entre os 56 mais premiados do Nordeste. Destacam-se, em 3º lugar, as repórteres Ana Rute Ramires, Karyne Lane e Catalina Leite.



Furto ao Banco Central: **O POVO** trouxe informação exclusiva de que os ladrões usaram casa no bairro Luciano Cavalcante



Reportagem especial do **O POVO** celebrou a trajetória de Renato Aragão nos 80 anos do cearense



# O POVO+, JORNALISMO MULTISTREAMING



SARA MAIA, EM 26/5/2015



CAMILA DE ALMEIDA, EM 4/1/2018

Jornalistas Ana Naddaf e Erick Guimarães compartilham a liderança do jornalismo do **O POVO+** nas plataformas impressa e digital

A tecnologia mudou a forma de produzir e disseminar informação — e o jornalismo também se transformou. A convergência entre o impresso, o portal e as mídias digitais fortaleceu o jornalismo da Casa: em um único ano foram 462,7 milhões de visualizações de páginas. Ao somar Instagram, Facebook, Twitter, TikTok e YouTube do veículo, o impacto é superior a 1,7 bilhão. Os números expressam a confiança do público no **O POVO**.

Mas a história do **O POVO** no meio digital não é nova: ainda em 1997, o jornal adentrou a virtualidade, tornando-se um dos pioneiros na migração das notícias publicadas no impresso para a internet, quando o mercado ainda se adaptava ao meio. Nos anos 2000, então **O POVO** Online iniciou uma cobertura específica para a web, alcançando potência ao compreender a importância de criar conteúdo e não apenas reproduzir as notícias do impresso.

Em meio à convergência de diversas linguagens e formatos, **O POVO** inovou novamente ao desenvolver uma plataforma com conteúdos jornalísticos, cultura, entretenimento, arte, educação e opinião: **O POVO+**, primeira área de multistreaming da América Latina. Lançado em 2020, o projeto do **O POVO+** nasceu com a missão de oferecer narrativas plurais aos assinantes.

“A plataforma **O POVO+** surgiu de um grande ‘Eureka!’, fruto de uma série de pesquisas que realizei no final de 2018”, explica André Filipe Dummar, diretor de Estratégia Digital no Grupo de Comunicação **O POVO** e cofundador da Casa Azul Ventures. “De um lado estavam os estudos sobre as novas modelagens de negócios da indústria de comunicação, com ênfase na diversificação da matriz de receita conduzida pelo Mark Thompson no *The New York Times*, a integração multicanal feita pelo *The Washington Post* após a aquisição da companhia pelo Jeff Bezos e a estratégia de M&A para estruturação de portfólio feita pelos alemães do Axel Springer. De outro lado, estava o olhar apurado quanto às novas propostas de valor de produtos digitais consolidadas por serviços de streaming como Netflix, Spotify e PrimeVideo (Disney+ e HBO Max não haviam sido lançadas na época) que definiram um padrão de consumo almejado. Com esses pontos pipocando na minha cabeça, lembro-me muito bem de que certo dia acordei repentinamente e me fiz o seguinte questionamento: por que não juntar uma experiência de consumo de conteúdo de classe global habilitadora de novas fontes de receita a partir de nossa matéria-prima base que é o jornalismo? Daí surge o **OP+**.”

Para André Filipe Dummar, o principal diferencial do **O POVO+** é o binômio experiência de

consumo global e a exclusividade do local. “É você encontrar filmes, séries, podcasts, reportagens, jornal, livros, cursos, palestras, tudo em um só lugar, com uma qualidade de experiência de classe global retratando aspectos de nossa terra, cearensidade e história. Atestando esse diferencial, após apenas um ano de seu lançamento, o **OP+** foi reconhecido com o prêmio *Latam Wan Ibra Digital Media Awards*, o Oscar do Jornalismo Digital, um marco que honra a tradição e vanguarda de nossa Casa”, ressalta.

A ampla inserção digital do jornalismo foi indispensável em um dos momentos mais críticos da historiografia contemporânea: o apagão de dados sobre a Covid-19 no Brasil pelo governo do ex-presidente Jair Bolsonaro em meio à disparada das mortes pelo novo coronavírus e a crise da desinformação sobre a pandemia. Em junho de 2020, um consórcio nacional de veículos de imprensa foi formado para coletar dados sobre a aplicação de doses da vacina diretamente nas secretarias de Saúde. Nesse período pandêmico, todas as matérias do **O POVO** sobre o tema foram liberadas para acesso público.

“Só se combate a desinformação com a informação”, elucida Luciana Dummar. “É esse o principal segredo para o enfrentamento de quem insiste em fabricar mentiras e tentar driblar o jornalismo. A enxurrada de boatos que inundou os aplicativos de mensagem e as redes sociais no pico da pandemia de Covid-19 são um exemplo de como o público tem consumido notícias. A diferença é que, hoje em dia, o leitor não faz tão somente consumir conteúdo: ele participa do processo, está mais atento, exigente e crítico e cobra dos veículos as formas de checagem, o rigor na apuração e um posicionamento”, complementa a publisher.

**O POVO** integra ainda o Projeto Credibilidade, capítulo brasileiro do *The Trust Project*, rede global de organizações noticiosas que se utilizam de uma série de indicadores para garantir transparência e credibilidade ao leitor. As informações apresentadas pelo periódico cearense atendem às diretrizes do Projeto Credibilidade, que procura “desenvolver ferramentas e técnicas para identificar e promover um jornalismo digital confiável e de qualidade”.

“A tecnologia não é um fim em si mesmo, é um meio que pode nos ancorar para distintos sentidos”, retoma André Filipe. “Do ponto de vista de tecnologias para a produção de conteúdo, considero estarmos em um ponto de inflexão à medida que, da mesma forma que podemos trazer mais profundidade pela democratização de fontes de dados e pela ampliação dos canais de distribuição, podemos, por outro lado, utili-



Plataforma **O POVO+** surgiu de um grande ‘Eureka!’, segundo André Filipe Dummar, diretor de Estratégia Digital no Grupo de Comunicação **O POVO**

"Sempre me lembro de uma crítica que li, que relembra que não é porque não estamos escrevendo hoje em papiros ou em pergaminhos que a natureza do livro, da informação e do conteúdo se perde"

Érico Firmo, jornalista do **O POVO**

zâ-las como um propagador de desinformação. Para mim, este é o ponto central que difere o jornalismo: seu esteio na escuta ativa de nossa gente, dotado de uma consciência genuína de seu papel de agente de transformação social. A um passo que estamos na era de ouro da forma, ainda precisamos chegar à era de ouro do conteúdo. Toda tecnologia, quando bem direcionada, pode desbloquear um grande potencial, e é nisso que devemos orientar esta simbiose com o jornalismo”, defende o diretor.

Érico Firmo, jornalista do **O POVO**, destaca que as mudanças que atravessam o fazer jornalístico não descartam os meios tradicionais

de comunicação, mas aumentam suas capacidades de alcance. “É claro que a grande revolução é a internet, mas, se você pegar o jornal de papel hoje — com a qualidade e a força das imagens, as cores, os formatos, a beleza da página — e comparar com os jornais antigos, repara que os antigos eram blocos de textos, difíceis de ler, mas na época eram a vanguarda. **O POVO** sempre foi uma referência nisso, aliás. Quando pensamos no rádio, lembramos o advento da televisão (e os questionamentos sobre a defasagem do meio anterior). O rádio hoje é uma potência noticiosa gigantesca, com uma baita influência”, exemplifica.

“Acho que o jornalismo passou muito tempo pensando naquilo que perdia: ‘Ah, agora as pessoas consomem notícia de graça, não compram mais jornal’. Houve uma mudança enorme no modelo de negócio, sem dúvidas, e muitos veículos decidiram abandonar o impresso. Mas a gente percebe que ainda tem um público enorme que gosta do jornal impresso, que tem o hábito do consumo do impresso como organizador dessa quantidade enorme de informações — então a função da seleção e da edição passa a ser muito relevante”, adiciona Érico. “Mas, para além disso, a internet trouxe possibilidades para o jornalismo muito grandes.”

Dentre essas possibilidades, o editor do **O POVO** destaca a redução no custeio que a internet viabilizou. “Há duas décadas, fazer jor-

nalismo audiovisual era na televisão e era muito caro. Hoje, **O POVO** tem uma presença audiovisual noticiosa cotidiana, a gente entra de Brasília ao vivo todos os dias, temos produção de documentários, de longas, inclusive. Essas são algumas das possibilidades que o digital apresenta. Quando a gente fala deste jornal de 95 anos, não tenho dúvida ao afirmar que nunca a marca **O POVO** foi tão lida e tão forte quanto é hoje, em 2023.”

A equipe de reportagem do **O POVO**, seus editores e diretores compreendem o digital como transversal ao conteúdo. Hoje, todas as produções são pensadas em multiplataformas, aumentando a experiência do usuário com a notícia. “A internet é desafiadora, então precisamos entender a característica do meio. A gente teve que aprender a ser informal, porque a minha geração formada ali nos anos 2000 ainda carrega muito do jornalismo clássico tradicional”, ri-se Érico. “A internet quebra um pouco essa rigidez, essa formalidade, mas também é importante encontrar os limites, responsabilidades. Ao longo de 95 anos, a seriedade, a qualidade da informação, a força da análise e da opinião responsável permanecem”, adiciona.

“Nossa força se soma no Instagram, no Facebook, nas rádios, e o jornal impresso segue como um carro-chefe incrível. Sempre me lembro de uma crítica que li, que relembra que não é porque não estamos escrevendo hoje em papiros ou em pergaminhos que a natureza do livro, da informação e do conteúdo se perde”, arremata o editor Érico Firmo. “O jornalismo nunca foi definido pela plataforma, então nunca foi o papel que definiu o jornal. Embora o papel siga como uma plataforma muito querida pelo público, o que define nunca é a plataforma: sempre é o conteúdo, a qualidade, a credibilidade e a confiança. Isso é fundamental e sempre vai ser.”



Filme *Memórias do Medo*, disponível no **O POVO+**, narra histórias cearenses de “aparições” do mundo espiritual



# CRECIBILIDADE E DIÁLOGO PÚBLICO

"Nosso compromisso maior é com o leitor". Na sentença que abre o Programa Editorial do **O POVO**, disponível para acesso público no portal do jornal, o periódico pactua com a sociedade seu papel: contribuir para a formação de uma consciência crítica da comunidade, procurando estimular o surgimento e o debate de novas ideias e a discussão e o aprofundamento de questões não resolvidas. O fortalecimento das instituições e liberdades democráticas sempre guiou o trabalho do grupo de comunicação. Nesse sentido, o veículo atua em três frentes primordiais de diálogo — a manutenção do cargo de ombudsman, o Conselho Editorial e o Conselho Consultivo de Leitores.

Termo de origem sueca, ombudsman significa "representante do cidadão" ou "provedor da justiça". A figura surgiu em 1809, nos países escandinavos, com a função de mediar e buscar soluções para as reclamações da população no Parlamento. Na imprensa, por sua vez, a função passou a ser exercida em 1960 nos Estados Unidos. No Brasil, o primeiro jornal a adotá-lo foi a *Folha de S. Paulo*, em 1989.

Em 1994, **O POVO** adotou o cargo de ombudsman, reforçando a política do jornal em ter uma relação transparente com o leitor. Até hoje, o veículo cearense e a *Folha de S. Paulo* são os dois únicos jornais brasileiros que mantêm a função. Além de ouvir o leitor, o ombudsman é responsável por realizar uma avaliação interna diária e elaborar uma coluna pública.

O profissional é escolhido diretamente pelo presidente do Grupo, com mandato de um ano. Para garantir sua autonomia, o ombudsman tem estabilidade funcional durante todo o seu mandato e nos seis meses seguintes. Ponte entre a comunidade e o jornal, o ombudsman tem obrigação de checar críticas, denúncias, reclamações e sugestões, en-

caminhando-as a quem de direito, cobrando, posteriormente, respostas sobre elas, dando ciência a quem gerou a demanda, além de fazer análise crítica de cada edição do jornal impresso, da versão on-line e suas mídias eletrônicas. Tudo isso garante um exercício cotidiano de credibilidade.

A jornalista, professora e radialista Adísia Sá foi a primeira ombudsman do **O POVO**. Adísia iniciou a carreira escrevendo a coluna "O Julgamento de Eva", no jornal *O Estado*. Recém-formada, foi a primeira mulher a integrar a redação de um jornal no Ceará e a primeira repórter policial feminina. Em janeiro de 2014, ela recebeu o diploma de ombudsman emérita das mãos de Luciana Dummar. Atualmente, a jornalista Joelma Leal, que foi editora-executiva do Anuário do Ceará durante sete anos, ocupa o cargo na gestão 2023/2024.

Quatro anos após instituir o cargo de ombudsman, em 1998, **O POVO** criou um Conselho Consultivo de Leitores, que se reúne mensalmente para avaliar sua cobertura editorial. O Conselho é composto por cerca de 15 integrantes, escolhidos pela própria redação, para um mandato de um ano — com possibilidade de recondução de dois integrantes para o ano seguinte. Uma de suas principais características é a diversidade de perfis sociais, de modo a representar a pluralidade de público.

Vladimir Spinelli, provedor da Santa Casa de Misericórdia, integrou o Conselho de Leitores ao longo de dois mandatos. A relação do leitor com **O POVO** foi importante para construir seu laço com o Ceará: "Cheguei a Fortaleza em 1973 para participar de um curso do Banco do Nordeste e ingressar no departamento de assessoria que na época envolvia marketing e relações públicas, então a gente precisava ter contato com periódicos do Brasil inteiro, falando principalmente da região, de agronomia, de bancos... Esses foram os meus primeiros contatos com **O POVO**. Logo depois, eu me tornei um dos seus assinantes", relembra. "Na década de 1980, comecei a servir ao Governo do Estado e a minha relação com **O POVO** se aproximou mais ainda. Aprendemos muito sobre o Ceará e vimos diversos acontecimentos durante esse período através das páginas do jornal. Inegavelmente, é um veículo muito forte não apenas no Ceará, mas no Brasil todo".



SAMUEL SETUBAL/O POVO

**O POVO mantém a função de ombudsman desde 1994. Joelma Leal exerce mandato 2023-2024 e atuou como editora-executiva de sete edições do Anuário do Ceará**

Em 2017, Vladimir foi convidado pela redação para assumir uma vaga no Conselho de Leitores. "Para minha surpresa e alegria", compartilha. "Eu passei dois anos na função e foi muito gratificante. Nesse período, aprendi ainda mais sobre jornalismo — em particular, aprendi muito sobre **O POVO** — por meio da convivência com pessoas muito diferentes entre si, mas todas preocupadas em fazer um bom jornal. Quem está dentro do jornal precisa também desta visão de quem está fora. As sugestões abriam para o jornal outras oportunidades, outros olhares, o que de fato traz ao **O POVO** um crescimento muito grande. O Conselho de Leitores é algo permanente, daquelas instituições que não devem acabar nunca", aspira.

Em seus artigos publicados no jornal, Vladimir aborda política, comportamento das pessoas, exploração de mártires, a Santa Casa da Misericórdia e a realidade do hospital. "A liberdade de escrever todo mês é um exercício extremamente interessante. Acompanhar os 95 anos de história do **O POVO** é acompanhar uma vida, uma grande vida. O jornal **O POVO** tem essa vivência com o povo cearense e, ao longo de todo esse tempo, tem sido um órgão de divulgação de informação que conviveu com a história do povo daqui. Narrou momentos de alegria, grandes tragédias, questões políticas, questões religiosas, esporte... Então, há uma integração muito grande, e isso contribui também para a formação do povo do estado do Ceará", conclui.

# O INFINITO É AZUL

AURÉLIO ALVES/O POVO



**Luciana Dummar é presidente institucional & publisher do Grupo de Comunicação O POVO**

A marca **O POVO**, ao longo de 95 anos, expandiu-se e atravessou as margens do papel. "A compreensão da amplitude de nossa marca passa por uma avaliação social do cenário em que vivemos: nunca tivemos tantos dados, mas nunca foi tão difícil concatená-los em informação. A curadoria passa a ser essencial e o conteúdo se consolida como o principal diferencial competitivo para uma vasta diversidade de indústrias. Conscientes do papel líquido e estratégico que a comunicação passa a ter em outros negócios e cientes da responsabilidade que isso gera, consolidamos a marca **O POVO** para abraçar este momento", elucida André Filipe Dummar, diretor de Estratégia Digital no Grupo de Comunicação **O POVO** e CEO da Casa Azul Ventures.

"Como elemento de conexão em tudo o que fazemos está a educação, cuja atuação está representada em nosso papel de mantenedor da Fundação Demócrito Rocha, uma instituição que vem transformando realidades por meio da Universidade Aberta do Nordeste (Uane), Editora Demócrito Rocha e Canal FDR. Trabalhamos também uma vertical de tecnologia e novos negócios, que representa o conjunto de iniciativas de expansão do grupo, dentre as quais eu destacaria a Casa Azul Ventures, nossa aceleradora de startups, que nos últimos seis anos acelerou mais de 80 negócios e se consolidou como um dos mais relevantes agentes de fomento do Ecossistema Nordestino de Inovação", complementa.

**O POVO**, desde a sua fundação em 1928, nor-teia suas práticas pela inovação: no design gráfico, nas temáticas apresentadas ao longo dos anos, nos modos de contar tantas histórias e na vanguarda do exercício jornalístico. Tudo muda, mas muito se mantém: "Como o reforço ao jornalismo raiz, profundo, reflexivo, propositivo, que apura, debate e expõem não para si, mas para o todo. Um jornalismo comprometido com a sociedade", arremata André Filipe.

Para Luciana Dummar, presidente institucional **O POVO** desde 2008, as mudanças integram o compromisso do jornal com a sociedade. "O jornalismo deve ampliar as fronteiras para alargar o debate e atingir um público que sempre vai precisar da informação. Entendemos que o jornalismo, nesta era cada vez mais globalizada, precisa descentralizar as informações — isso significa conferir visibilidade aos problemas da comunidade em que estamos inseridos, amplificando a voz dos cidadãos locais; e, no caminho inverso, trazendo as questões dos grandes centros para pautar o debate local, numa retroalimentação que ratifica o poder de mobilização social das mí-

## CASA AZUL VENTURES

A Casa Azul Ventures está presente no mercado desde 2017 e é a aceleradora mais antiga do Ceará. A ideia é impulsionar o negócio de pequenas empresas com orientações de modelo de negócio e conexões de mercado.



FERNANDA BARROS/O POVO

## AZUHCI

"Sou completamente alucinada pelo **O POVO** por ter realmente apoiado o meu trabalho. Sou muito fã do jornal e de toda a resistência que ele representa. Foram tantas entrevistas lindas, sabe? Eu acho importante resgatar as coisas analógicas — meu processo de pintura é muito manual, então acho o jornal impresso fantástico. **O POVO** ajudou a carreira de muita gente porque segue sendo o veículo mais lido, segue sendo o veículo mais respeitado. Hoje, **O POVO** é um grande aliado de tudo que faz sentido para minha arte."

Azuhci, anagrama de Luiza Veras, é artista visual. Nasceu e vive na cidade de Fortaleza, onde se conecta com a produção cearense desde criança.



DIVULGAÇÃO/PEDRO MARTINS

## MAX PETTERSON

"**O POVO** foi a primeira página de imprensa a divulgar o meu vídeo do calor de Paris. Eu tenho muito essa imagem de carinho, de dizer assim: 'Meu Deus, aconteceu!'. Quando eu não era muita coisa, **O POVO** já era. 95 anos é muita coisa, né, minha gente? É quase um século, é uma geração inteira — quase duas gerações! **O POVO** é do povo e a cara do povo. Eita, meu Deus, quando fizerem 100 anos, nós vamos cortar um bolo e vocês me chamam!"

Natural de Farias Brito e radicado em Paris para estudar teatro, Max Pettersson integra a nova geração do humor no Estado, que aposta na gaiatice e jocosidade do "cearês" para buscar o riso no dia a dia.














PATROCÍNIO



**Fortaleza**  
PREFEITURA



**ALECE**  
ASSEMBLEIA  
LEGISLATIVA  
DO ESTADO  
DO CEARÁ

APOIO



**CEARÁ**  
GOVERNO DO ESTADO

AVANÇANDO  
JUNTOS:  
O TRABALHO  
NÃO PARA

PROMOÇÃO

**OPOVO**

REALIZAÇÃO



FUNDAÇÃO  
DEMÓCRITO  
ROCHA

