

Anuário do **Ceará**

2022.2023



Obra Família de Gatos, de Aldemir Martins
Técnica: Acrílico sem tela
Dimensões: 602 x 80 cm
Ano: 2000



Obra *Violeiro*, torcedor do Ceará Sporting Club,
de Aldemir Martins
Técnica: Acrílico sem tela
Dimensões: 85 x 35 cm
Ano: 1976



Anuário do Ceará

2022.2023

PATROCÍNIO



APOIO



PROMOÇÃO

REALIZAÇÃO



FUNDAÇÃO DEMÓCRITO ROCHA	
Diretora-Presidente	Luciana Dummar
Diretor Administrativo-Financeiro	André Avelino de Azevedo
Gerente-Geral	Marcos Tardin
Gerente Editorial e de Projetos	Raymundo Netto
Gerente Pedagógica	Viviane Pereira
Gerente de Audiovisual	Chico Marinho
Gerente de Marketing & Design	Andrea Araujo
Analista de Marketing	Fábio Júnior Braga
Coordenadora de Projetos Sociais	Lia Leite
Analistas de Projetos	Aurelino Freitas e Fabricia Góis
Analista de Contas	Narcez Bessa
EMPRESA JORNALÍSTICA O POVO	
Presidente Institucional & Publisher	Luciana Dummar
Presidente-Executivo	João Dummar Neto
Diretores-Executivos de Jornalismo	Ana Naddaf e Erick Guimarães
Diretor de Jornalismo das Rádios	Jocélio Leal
Diretor de Negócios e Marketing	Alexandre Medina Néri
Diretor de Estratégia Digital	Filipe Dummar
Diretora de Gente e Gestão	Cecília Eurides
Diretor Corporativo	Cliff Villar
PROJETOS ESPECIAIS	
Estratégia e Relacionamento	Adryana Joca e Dayvison Alvares
COMERCIAL	
Gerente Comercial	Ranilce Barbosa
Analista de Planejamento	Gerlaine Sombra
Gerentes de Negócios	Adriano Matos, Cláudio Amaral, Clecianne Januário, Flávia Oliveira, Marcos Lopes e Mona Liza Lôbo
GESTÃO EXECUTIVA DE PROJETOS	
Gestora-Executiva de Projetos	Lela Pinheiro
Analista de Projetos	Beth Lopes

Índice remissivo: Municípios do Ceará	
História do Ceará	
Anuário do Ceará 2022.	
A636	Fortaleza: Fundação Demócrito Rocha, 2022-2023
	680 p.; il. color
ISSN 1677-2881	
1. Anuário – Ceará. 2. Município – Ceará. 3. Estatística	
I. Título	
CDU 94+91(813.1)	

ANUÁRIO DO CEARÁ	
Editor-Geral	Jocélio Leal
Editora-Executiva	Joelma Leal
Repórteres	Alex Ferreira, Alice Araújo, Andressa Rios, Camila Gadelha, Caroline Rocha e Cristina Brito
Repórter Capítulo Especial	Bruna Forte
Estagiários	Giordano Barros e Mikaelle Nascimento
Checadora	Daniela Nogueira
Revisor	Soriel Leiros
Pesquisa Iconográfica	Roberto Araújo (OPOVODoc)
Consultor Editorial	Célio Fernando Bezerra Melo
Fotos	O POVO, Assembleia Legislativa do Estado do Ceará, Câmara Municipal de Fortaleza, Ceará Sporting Club, Ferroviário Atlético Clube, Fortaleza Esporte Clube, Governo do Estado do Ceará, OPOVODoc e Prefeituras
DESIGN EDITORIAL	
Editora de Design e Projeto Gráfico	Andrea Araujo
Editor-Adjunto de Design e Coordenador	Alessandro Muratore
Designers	Alessandro Muratore, Alice Penaforte Muratore e Mariana Araujo
Designer de Tabelas	Miqueias Mesquita
Mapas e Vetorizações	Welton Travassos
Infográficos	Luciana Pimenta
Tratamento de Imagens	Robson Pires
Catálogo na Fonte	Kelly Pereira
CONSULTORIA	
EQUIPE BFA (ANÁLISE ECONÔMICA)	
Coordenação	Célio Fernando Bezerra Melo
Equipe BFA	Andrei Gomes Simonassi, Expedito José de Sá Parente Júnior, Felipe Pinto da Silva, Filipe Rabelo Távora, Heitor Studart, Helena Martins Teofilo e Marcos Renan Vasconcelos Magalhães
SITE	
UX Manager	Brenda Câmara
UI Designer	Leilson Barbosa
Front-End	Pedro Vitor
www.anuariodoceara.com.br	

APRESENTAÇÃO

Uma obra de arte. É assim que a edição impressa do *Anuário do Ceará* se posiciona. A galeria erigida desde a guinada editorial implantada há 20 anos é a demonstração concreta deste primor. E no centenário de Aldemir Martins eis que o cearense genial reaparece em forma de gato, galo, peixe, homem, mulher e coruja para ilustrar 680 páginas de informação e análise, com uma série de dados exclusivos, em 14 capítulos.

Nesta edição, o *Anuário* tem um novo capítulo. O ano histórico para o futebol cearense em 2022 ensejou um material especial. Outro destaque é a 5ª edição do Índice Comparativo de Gestão Municipal (ICGM Anuário do Ceará-Ipece) além dos novos *rankings* dos parlamentares mais influentes.

A pesquisa *Anuário Datafolha Top of Mind* mostra a força das marcas em 23 categorias, além da marca Top do Top. O *Anuário* é feito de muita informação atualizada com rigor jornalístico, vide o Guia das Cidades. Cerca de 100 dados sobre cada um dos municípios.

O time comandado pela editora-executiva Joelma Leal apura, checa, revisa e edita um manancial de informações sem igual. Uma empreitada de noites adentro a discernir o que é mais importante para os leitores. À editora de arte Andrea Araujo e sua equipe cabe manejar o artístico sem perder o sentido utilitário.

A fechar a edição 2022-2023, o capítulo especial é dedicado a Aldemir Martins. Em texto primoroso de Bruna Forte, apresentamos um ensaio biográfico deste artista cuja arte tinha como marca o belo e o despudor de se aproximar do público. Aproximem-se.



Jocélio Leal
Editor-Geral



AGRADECIMENTOS

Aída Cury Barboza
Alan Dantas
Alan Neto
Aldemir Martins
(in memoriam)
Álvaro Teófilo
Álvaro Maia Travassos
Amanda Araújo
Amanda Rios
(in memoriam)
Amaurício Cortez
Ana Catarina Barboza Leal
Ana Celina Bueno
André Bloc
André Mota
André Rosa
Antoni Dia Aguiar Gomes
Antônio Carlos Ferreira
(in memoriam)
Arialdo Pinho
Arlen Medina Néri
Armando Franco
Arthur Araújo Monnerat
Artur Franco
Aurélio Alves
Beatriz Cavalcante
Bernardo dos Santos Travassos
Beto Studart
Bob Santos
Brenda Alvino Soares
Caio Napoleão
Caio Sousa
Camila Lopes
Camille Cezário
Camilo Santana
Cândido Albuquerque
Carlos Mazza
Carol Mota
Carolina Duarte
Catarina Vera de Oliveira Leal
Chagas Vieira
Chateaubriand Arrais
Chico Marinho
Cinthia Medeiros
Cláudia Buhamra
Cláudio Ferreira Lima
(in memoriam)
Claudio Júnior
Cláudio Ribeiro

Clóvis Holanda
Cristiane Frota
Dagmar Gadelha Fernandes
Daniel Aderaldo
Daniel Sampaio
Danielle Melo
Darival Bringel
Davi Nunes
Demitri Túlio
Demócrito Dummar
(in memoriam)
Denísio Pinheiro
Dodora Guimarães
Dorian Sampaio
(in memoriam)
Douglas Araújo
Dyego Viana
Eduardo Almeida
do Nascimento
Eduardo Diatahy
Bezerra de Menezes
Élcio Batista
Eliel Vitor de Freitas Santos
Eliomar de Lima
Eliziane Colares
Elma Gonçalves
Érico Firmo
Erivaldo Arraes
Erotilde Honório
Evandro Colares
Evandro Leitão
Evanilda Almeida
do Nascimento
Fábio Campos
Fabio Lima
Farias Júnior
Fátima Sudário
Fco Fontenele
Fernanda Pacobahyba
Fernando Costa
Fernando Graziani
Flávio Ataliba
Francisca Mesquita dos Santos
Francisco das Chagas
Pinheiro de Sousa
Francisco Veras
Germana Moura
Germana Pinheiro
Gil Dicelli
Glêdson Araújo

Glenna Cherice
Graciele Siqueira
Grasiele Brito
Guálter George
Guilherme Carvalho
Hamilton Nogueira
Haroldo Rodrigues Junior
Heitor Gonçalves
Henrique Leal
Honório Fernandes Neto
Iago Lins Cavalcanti
Illary de Castro Fernandes
Irna Cavalcante
Isadora Travassos Magalhães
Israel Simonton
Ítalo Coriolano
Ivens Júnior
Izolda Cela
JB Uchoa
Jane Mary Lima Rodrigues
Jefferson Sales
Jesus Freitas
João Batista de Brito
João Davi Diógenes Lourenço
João Marcelo Sena
João Mário França
João Pedro Barboza Leal
Joaquim Perúcio
Jorge Parente
Jorge Pinheiro
José Airtton Boris
José Carlos Pontes
José Leal Sobrinho
José Maria Moreira Barros
José Pimenta
José Sarto
Josy Xavier
Jozivan Leal
Juliana de Fátima
Juliana Matos Brito
Juliana Montenegro
Juliane Pereira
Júlio Caesar
Kamilla Damasceno
Karina Frota
Karine Alcantara
Karine Rodrigues
Kico Gomes

Laisa Maria Cavalcante Barros
Lana Abrante
Lara Araujo Monnerat
Laura Esteche
Leonardo Leitão
Lenilson Santos
Letícia Lopes
Lídia Isabel Rios
Livia Maia Travassos
Liza Maia Travassos
Lucas Casemiro
Lúcio Brasileiro
Luís Eduardo Girão
Luísa Edite
Luiz Gastão Bittencourt
Lustosa da Costa
(in memoriam)
Maia Júnior
Maise Vasconcelos
Marcel Bezerra
Marcelle Walker
Márcio de Oliveira
Maressa Almeida de Brito
Marcos Fernandes
Marcos Sampaio
Maria de Lourdes
Mariana Pabst Martins
Marília Ferreira Lima
Marília Firmiano
Marília Gomes
Maurício Vieira
Milena Cavalcante Barros
Milene Pereira
Mona Araujo Monnerat
Mylena dos Santos Almeida
Nathália Bernardo
Nazareno Albuquerque
Neila Fontenele
Nelson Gurgel
Noemi Gouveia
Onivaldo Neto
Oto de Sá Cavalcante
Pádua Martins
Paulo Linhares
Paulo Nóbrega
Paulo Porto Lima
Pedro Ivo Frota
Pedro Lima

Pedro Martins
Plínio Bortolotti
Rachel Gomes
Rafael Cavalcante
Rawlison Brito
Regina Pacis Timbó
Regina Ribeiro
Renata Viana
Renato Abê
Ricardo Cavalcante
Ricardo Crispino
Roberto Santos
Rodrigo Mont'Alverne
Rodrigo Rego
Rodrigo Travassos de Alcântara
Rogerio Monnerat Baptista Filho
Romana Araújo
Ronald Almeida
Rosa Maria Sampaio
Rosane Micelli
Rubens Rodrigues
Samuel Nobre Pinheiro
Sara Oliveira
Sarah de Queiroz
Santino Sampaio
Sílvia Helena Cezário Araújo
Simone Varella
Sofia Araujo Monnerat
Soriel Braga Leiros
Suzi Emanuela
Taci Morais
Tales de Sá Cavalcante
Talita Maria Silva de Sousa
Tânia Alves
Tereza Dantas
Terezinha Ávila
Thadeu Braga
Thais Pontes
Valéria Freitas
Vanusia Maria Nobre Lima
Vinícius B Monteiro
Viviane Sobral
Weiber Xavier
Will Robson
Winkler Gomes do Nascimento
Wilton Bezerra Jr.
Zenilce Bruno

PROJETO GRÁFICO

Fechemos os olhos e imagine o sertão. Ainda que você jamais tenha pisado no interior do Nordeste, provavelmente vai construir mentalmente um cenário monocromático. Até que um dia você se depara com a arte de Aldemir Martins, cearense e cidadão do mundo, e descobre um sertão pontilhado de cores primárias, vibrante, quente e colorido. A lente multicolor com a qual Aldemir compartilha a sua forma de enxergar a vida expressa a energia e a vitalidade que marcam sua trajetória.

Ícone do figurativismo, Aldemir produziu centenas de obras por meio de uma multiplicidade de técnicas, deixando a sua inconfundível marca em desenhos, pinturas, ilustrações, xilogravuras, esculturas, ourivesarias, cenografias e vinhetas para TV.

Os tons que predominam em suas obras têm o calor da acolhida nordestina, transmitem a vivacidade e a potência do Ceará. “Vibrei, como vibro sempre, com o meu Ceará e o calor da gente nordestina que me aquece a cada dia”, declarou sobre a sua origem. Ele dizia existir em seu ateliê um Ceará dentro de São Paulo, povoado por sertanejos, rendeiras, gatos, pescadores, galos e outros tantos elementos.

A intensa e variada paleta de cores usada pelo artista inspirou as escolhas adotadas neste *Anuário*. Na capa, a *Gabriela na Rede* convida o leitor para se embalar em uma leitura capaz de transformar o olhar sobre o Ceará, assim como faz Aldemir a partir da arte. Meus agradecimentos à equipe que transformou dedicação e experiência nessa importante publicação: os editores Jocélio Leal e Joelma Leal, o editor-adjunto e coordenador de design, Alessandro Muratore, e os designers Alice Muratore, Mariana Araujo, Miqueias Mesquita, Luciana Pimenta, Welton Travassos e Robson Pires.



Andrea Araujo
Editora de Design



SUMÁRIO

1

ICGM

- 10 Abertura
- 12 Guia Rápido
- 14 Apresentação e Introdução
- 16 Índice Comparativo de Gestão Municipal (ICGM)
- 18 Metodologia do ICGM
- 27 Resultados
- 41 Considerações Finais
- 43 Referências Bibliográficas
- 44 Apêndices

2

GUIA DAS CIDADES

- 62 Abertura
- 64 Guia Rápido
- 66 Ficha do Ceará
- 67 Regiões de Planejamento
- 68 Mesorregiões e Microrregiões Geográficas
- 69 Áreas Integradas de Segurança (RMF)
- 70 Equipamentos Regionais de Saúde
- 71 Territórios Indígenas e Quilombolas
- 72-254 Fichas dos Municípios
- 255 Fontes
- 256 Glossário
- 258 Organograma da Evolução dos Municípios

3

FORTALEZA

- 262 Abertura
- 270 Guia Rápido
- 272 Organograma da Prefeitura de Fortaleza
- 274 Ficha de Fortaleza
- 278 Áreas Integradas de Segurança (AIS) da Capital
- 279 Divisão das Regionais de Fortaleza
- 280 Faixas Exclusivas
- 281 Esgotamento Sanitário de Fortaleza
- 282 Região Metropolitana de Fortaleza
- 283 Territórios Administrativos de Fortaleza
- 284 Quem é quem na Prefeitura de Fortaleza
- 296 Ex-prefeitos de Fortaleza
- 298 Os 10 Maiores Contribuintes de ISS
- 299 Orçamento de Fortaleza
- 300 Fortaleza em Síntese

4

ADMINISTRAÇÃO DO CEARÁ

- 304 Abertura
- 306 Guia Rápido
- 308 Organograma do Governo do Ceará
- 310 Quem é quem no Governo do Estado
- 317 Donatários, Capitães-mores, Presidentes, Interventores e Governadores do Ceará
- 321 Orçamento do Estado do Ceará
- 327 Tabelas e Análises

5

GOVERNO FEDERAL NO CEARÁ

- 336 Abertura
- 338 Guia Rápido
- 340 Órgãos Federais - Instituições com Sede no Ceará
- 342 Órgãos e Empresas Federais
- 353 Instituições Internacionais
- 354 Sociedade Consular do Ceará

7

ECONOMIA DO CEARÁ

- 382 Abertura
- 384 Guia Rápido
- 386 Artigo Célio Fernando B Melo
- 388 Tabelas e Análises
- 400 Entidades de Classe
- 414 Conselhos Profissionais
- 417 Sistema B Brasil

6

INFRAESTRUTURA

- 358 Abertura
- 360 Guia Rápido
- 372 Análises e Tabelas
- 374 Mapa Rodoviário do Estado do Ceará
- 375 Transnordestina
- 376 Metrofor
- 377 Cinturão Digital
- 378 Cabos Submarinos
- 379 Aeroportos
- 380 Bacias Hidrográficas
- 381 Projeto de Integração do Rio São Francisco

8

LEGISLATIVO

- 418** Abertura
- 420** Guia Rápido
- 430** Os Mais Influentes da Assembleia Legislativa
- 432** Deputados Estaduais
- 444** Ex-presidentes da Assembleia Legislativa
- 446** Os Mais Influentes da Bancada Cearense no Congresso Nacional
- 447** Deputados Federais
- 453** Senadores
- 454** Os Mais Influentes na Câmara Municipal de Fortaleza
- 456** Vereadores

9

JUDICIÁRIO, MP E TRIBUNAIS DE CONTAS

- 468** Abertura
- 470** Guia Rápido
- 472** O Judiciário Brasileiro
- 473** Supremo Tribunal Federal (STF)
- 474** Conselho Nacional de Justiça (CNJ)
- 475** Superior Tribunal de Justiça (STJ)
- 476** Tribunal Superior Eleitoral (TSE)
- 477** Tribunal Superior do Trabalho (TST)
- 478** Superior Tribunal Militar (STM)
- 479** Tribunal de Justiça do Estado do Ceará (TJCE)
- 480** Desembargadores
- 493** Justiça Federal no Ceará (JFCE)
- 494** Procuradoria da República no Ceará (PR-CE)
- 495** Procuradoria Geral de Justiça do Estado do Ceará (PGJ-CE)
- 496** Ministério Público do Trabalho no Ceará (MPT-CE)
- 497** Procuradoria de Justiça Militar em Fortaleza
- 498** Tribunal Regional Eleitoral do Ceará (TRE-CE)
- 499** Tribunal Regional Federal da 5ª Região (TRF5)
- 500** Tribunal Regional do Trabalho do Ceará (TRT-CE)
- 501** Tribunais de Contas
- 502** Tribunal de Contas do Estado do Ceará (TCE-CE)
- 503** Defensoria Pública Geral do Estado do Ceará

10

CEARÁ UNIVERSITÁRIO

- 504** Abertura
- 506** Guia Rápido
- 508** Instituições Federais
- 517** Instituições Estaduais
- 522** Instituições de Ensino Superior em Fortaleza
- 532** Instituições de Ensino Superior na Região Metropolitana de Fortaleza
- 534** Instituições de Ensino Superior no Interior
- 542** Outras Instituições de Ensino Superior no Ceará
- 543** Distribuição Territorial das IES públicas no Estado

11

CEARÁ DA CULTURA

- 544** Abertura
- 546** Guia Rápido
- 548** Bens Tombados pela União
- 552** Bens Tombados pelo Estado
- 558** Bens Tombados por Fortaleza
- 562** O Ceará e os Museus
- 564** O Ceará e os Teatros
- 566** O Ceará e os Cinemas
- 567** Tesouros Vivos da Cultura
- 578** Bispos Diocesanos do Ceará

12

FUTEBOL CEARENSE

- 580** Abertura
- 582** Guia Rápido
- 584** Temporada Histórica
- 589** Fichas
- 592** Diretoria
- 594** Patrimônio
- 598** Licenciamento de Marca
- 601** Conquistas
- 603** Clubes Filiados à Federação Cearense de Futebol
- 605** Futebol Feminino
- 607** Histórico
- 609** Linha do Tempo dos Escudos
- 611** Artigo Fernando Graziani

13

ANUÁRIO DATAFOLHA TOP OF MIND

- 612** Abertura
- 614** Guia Rápido
- 616** Artigo Joelma Leal
- 617** Top do Top
- 618** Área Social ou Ambiental
- 620** Marca que Representa o Ceará
- 622** Comunicação
- 624** Alimentos e Bebidas
- 630** Educação
- 634** Saúde
- 640** Varejo
- 654** Serviços

14

CENTENÁRIO DE ALDEMIR MARTINS

- 662** Abertura
- 664** Apresentação
- 666** Início da vida artística de Aldemir Martins
- 668** Arte para o mercado
- 672** Coleção no Mauc, influência no/ do Ceará
- 673** Aldemir Martins na atualidade
- 675** Carta de Roma a um Amigo do Ceará
- 676** Linha do Tempo
- 680** Galeria das obras publicadas no Anuário do Ceará 2022-2023



A PUBLICAÇÃO FOI FECHADA EM 31 DE MAIO DE 2022. CONTEÚDO EXTRA E ANÁLISES DE *BIG DATA* ESTÃO DISPONÍVEIS EM WWW.ANUARIODOCEARA.COM.BR OU NO QR CODE ACIMA, COM INFORMAÇÕES ATUALIZADAS.

SIGA O ANUÁRIO DO CEARÁ NAS REDES SOCIAIS:

Instagram: @anuariadoceara
Twitter: @anuariadoCE
Facebook: @anuariadoceara



ICGM

O Índice Comparativo de Gestão Municipal (ICGM), elaborado pelo Instituto de Pesquisa e Estratégia Econômica do Ceará (Ipece), da Secretaria do Planejamento e Gestão (Seplag), para o *Anuário do Ceará*, estabeleceu um novo parâmetro para o ranqueamento das gestões municipais. Em sua quinta edição, o ICGM segue o modelo adotado desde a edição passada. Divide-se por grupos populacionais: até 20 mil habitantes, entre 20 mil e 50 mil, entre 50 mil e 100 mil habitantes e finalmente acima de 100 mil habitantes, grupo este formado por apenas nove destinos. A avaliação é feita em observância de quatro dimensões: Planejamento, Recursos Financeiros, Serviços e Transparência. A partir da classificação técnica, os leitores/cidadãos têm ao dispor a possibilidade de aferir competências e limitações.

No decorrer do capítulo:
detalhes da obra *Três Gatos*
(2004), de Aldemir Martins

GUIA RÁPIDO

ICGM – Anuário do Ceará-Ipece

VENCEDORES*

Anuário do Ceará 2022-2023

(levantamento com base no ano de 2020)

Grupo Populacional 2
Camocim

Grupo Populacional 3
Jijoca de Jericoacoara

Grupo Populacional 1
Sobral

Grupo Populacional 4
Solonópole

(*) A divisão por grupo populacional teve início a partir da edição 2021-2022, tendo como base o levantamento de 2019. Na edição 2020-2021, cinco municípios não disponibilizaram os dados a tempo da conclusão do estudo: Arneiroz, Granjeiro, Palmácia, Quixelô e Umari.

SÉRIE HISTÓRICA

Anuário do Ceará
2018-2019

(levantamento com base no ano de 2016)
Eusébio

Anuário do Ceará
2019-2020

(levantamento com base no ano de 2017)
Eusébio

Anuário do Ceará
2020-2021

(levantamento com base no ano de 2018)
Fortaleza

Anuário do Ceará 2021-2022
(levantamento com base no ano de 2019)
Sobral

Grupo Populacional 3
São Gonçalo do Amarante

Grupo Populacional 1
Sobral

Grupo Populacional 2
Aquiraz

Grupo Populacional 4
Iracema



4 GRUPOS POPULACIONAIS

1

Municípios com população acima de 100 mil habitantes

2

Municípios com população acima de 50 mil e menor que 100 mil habitantes

3

Municípios com população acima de 20 mil e menor que 50 mil habitantes

4

Municípios com população até 20 mil habitantes

MUNICÍPIOS COM MENORES ÍNDICES NA ATUAL EDIÇÃO

Grupo Populacional 3
Uruburetama

Grupo Populacional 4
Umirim

Grupo Populacional 2
Morada Nova

Grupo Populacional 1
Iguatu

FONTE: Instituto de Pesquisa e Estratégia Econômica do Ceará (Ipece) - 2020

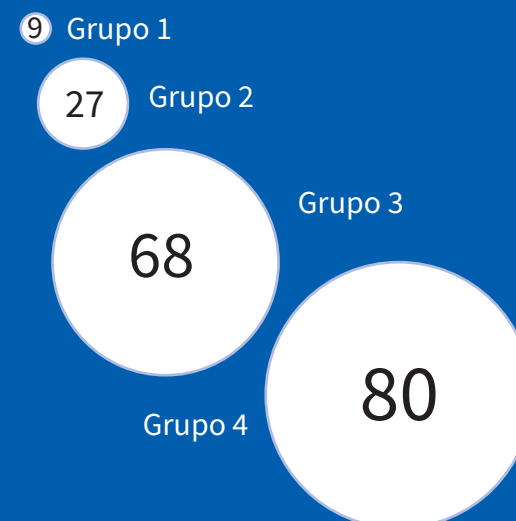
O ÍNDICE COMPARATIVO DE GESTÃO MUNICIPAL (ICGM) É COMPOSTO POR 14 INDICADORES

- 1 Planejamento da Despesa
- 2 Captação de Recursos
- 3 Restos a Pagar Pagos
- 4 Independência Tributária
- 5 Complexidade Tributária
- 6 Despesa de Pessoal
- 7 Investimentos
- 8 Gasto com Pessoal pela Receita Corrente Líquida
- 9 Gasto com Saúde pela Receita Corrente Líquida
- 10 Gasto com Educação pela Receita Corrente Líquida
- 11 Índice de Qualidade da Educação
- 12 Índice de Qualidade da Saúde
- 13 Índice de Qualidade do Meio Ambiente
- 14 Indicador de Transparência

4 DIMENSÕES DO ÍNDICE COMPARATIVO DE GESTÃO MUNICIPAL (ICGM)

- 1 Planejamento
- 2 Recursos Financeiros
- 3 Serviços
- 4 Transparência

QUANTIDADE DE MUNICÍPIOS CEARENSES, DE ACORDO COM O GRUPO POPULACIONAL



ÍNDICE COMPARATIVO DE GESTÃO MUNICIPAL (ICGM ANUÁRIO DO CEARÁ – IPECE) DOS MUNICÍPIOS CEARENSES

DADOS REFERENTES A 2020
(LEVANTAMENTO MAIS RECENTE)

Secretaria do Planejamento e Gestão (Seplag)

Secretário:

Ronaldo Lima Moreira Borges

Secretário Executivo

de Planejamento e Orçamento:

Flávio Ataliba Flexa Daltro Barreto

Secretária Executiva

de Planejamento e Gestão Interna:

Sandra Gomes de Matos

Secretário Executivo de Gestão:

Adriano Sarquis Bezerra de Menezes

INSTITUTO DE PESQUISA E ESTRATÉGIA ECONÔMICA DO CEARÁ (IPECE)

Diretor Geral:

João Mário Santos de França

Diretoria de Estudos Econômicos (Diec):

Ricardo Antônio de Castro Pereira

Diretoria de Estudos Sociais (Disoc):

Luciana de Oliveira Rodrigues

Diretoria de Estudos de Gestão Pública

(Digep):

Marília Rodrigues Firmiano

Gerência de Estatística, Geografia e

Informações (Gegin):

Rafaela Martins Leite Monteiro

Ranking Índice Comparativo de Gestão Municipal (ICGM) - 2020

ORGANIZAÇÃO

Marília Rodrigues Firmiano:

mestra em Economia (Caen/UFC) e graduada em Finanças (Caen/UFC). É diretora de Estudos e Gestão Pública (Digep/Ipece).

AUTORES

Alexandre Lira Cavalcante:

doutor em Economia (Caen/UFC), Mestre em Economia (Caen/UFC) e bacharel em Ciências Econômicas e Ciências Contábeis (Feaac/UFC). Analista de Políticas Públicas da Diretoria de Estudos Econômicos (Diec/Ipece).

Cleyber Nascimento de Medeiros:

doutor em Geografia (Uece), mestre em Geociências (UFRN) e graduado em Estatística (UFRN). Analista de Políticas Públicas da Gerência de Estatística, Geografia e Informações (Gegin/Ipece).

Paulo Araújo Pontes:

doutor em Administração Pública e Governo (FGV-SP), mestre em Economia (Caen/UFC) e graduado em Administração de Empresas (Uece). Analista de Políticas Públicas da Diretoria de Estudos Econômicos (Diec/Ipece).

COLABORADOR

Aprígio Botelho Lócio:

mestre em Negócios Internacionais (Unifor) e bacharel em Ciências Econômicas - (Feaacs/UFC). Assessor técnico da Diretoria de Estudos de Gestão Pública (Digep/Ipece).

APRESENTAÇÃO

“O Índice Comparativo de Gestão Municipal (ICGM Anuário do Ceará - Ipece) propõe subsidiar a gestão pública, com evidências, para a tomada de decisão, além de promover uma competitividade saudável entre os municípios e estimular uma maior integração entre Governo e sociedade civil. Nesta edição, o ICGM é composto por 14 indicadores, agregados em quatro dimensões: Planejamento, Recursos Financeiros, Serviços e Transparência. Dessa forma, é possível verificar o ranking dos municípios cearenses, por grupo populacional. O índice tem como finalidade apoiar o governo do Estado em estratégias e políticas, além de auxiliar os gestores públicos municipais em análises para o aperfeiçoamento do planejamento e da gestão nos municípios”, explica a diretora de Estudos de Gestão Pública, Marília Firmiano.

INTRODUÇÃO

Elaborado pelo Instituto de Pesquisa e Estratégia Econômica do Ceará (Ipece), o Índice Comparativo de Gestão Municipal (ICGM Anuário do Ceará - Ipece) tem como objetivo central “realizar uma análise relativa dos municípios cearenses” (IPECE, 2018), através da comparação da qualidade na gestão pública. O índice serve como subsídio à tomada de decisão dos gestores públicos e proposição de políticas para a melhoria contínua do planejamento e da gestão pública municipal.

Alguns aprimoramentos metodológicos foram realizados a partir da edição “Índice Comparativo de Gestão Municipal (ICGM) - 2019”, como elaboração do ranking seguindo o critério por porte populacional e ampliação da quantidade de indicadores, o que permite uma abrangência maior na orientação aos prefeitos com relação ao planejamento, execução orçamentária, oferta de serviços de qualidade e transparência da gestão pública dos municípios cearenses.

Do sonho de uma padaria ao sonho de ser uma das maiores indústrias de alimentos do Brasil.

M. Dias Branco
Sonhar, realizar, crescer.



piraquê

ADRIA

VITARELLA



Richester

finna

FIT FOOD

FRONTERA

smart

1. ÍNDICE DE GESTÃO MUNICIPAL

Tratar os municípios juntamente com a União, Estados e Distrito Federal, como entes federativos, com autonomia administrativa, política e financeira, foi uma inovação trazida pela Constituição da República Federativa do Brasil de 1988 - Arts. 1º e 18º (BRASIL, 2020). O que levou à necessidade de aumento dos repasses financeiros municipais advindos da participação nos tributos federais e estaduais e demais transferências de recursos, como forma de complementar as receitas próprias daqueles entes federativos.

Conforme Meireles (2008), quatro princípios fazem parte da chamada autonomia municipal: “i) **poder de auto-organização** (elaboração de lei orgânica própria); ii) **poder de autogoverno** (eleição do prefeito, do vice-prefeito e dos vereadores); iii) **poder normativo próprio ou autolegislação** (elaboração de leis municipais dentro dos limites de atuação traçados pela Constituição da República); e iv) **poder de autoadministração** (administração própria para criar, manter e prestar os serviços de interesse local, bem como legislar sobre os tributos e suas rendas)”.

Os resultados alcançados a partir dos princípios “**poder de auto-organização**” e principalmente “**poder de autoadministração**”, estão diretamente relacionados ao esperado de uma gestão pública ideal. Para que o município consiga avançar, melhorando a qualidade de vida dos seus cidadãos, entendendo e superando seus limites e desafios, faz-se necessário um aprimoramento na qualidade da gestão pública municipal, que somente será possível a partir de políticas públicas baseadas em evidências.

Diante disso, surgem algumas questões relevantes: Quais são os municípios que se destacam com algum modelo a ser estudado e seguido? Em que áreas, estes municípios mais se destacam? Como mensurar e comparar a performance de cada uma dessas áreas? Que técnicas podem e devem ser empregadas para monitorar e avaliar os esforços e os resultados de cada gestor municipal? No sentido de responder a estas questões é que algumas instituições desenvolveram, cada uma com

seu propósito, índices capazes de captar os resultados das gestões públicas municipais.

A título de exemplo, referenciam-se algumas experiências de instituições na elaboração de índices de gestão pública municipal, a saber: *Ranking* de Competitividade dos Municípios; Índice CFA de Governança Municipal (IGM-CFA); Índice de Efetividade da Gestão Municipal (IEGM); e Índice Firjan de Gestão Fiscal (IFGF), conforme a seguir.

1.1 RANKING DE COMPETITIVIDADE DOS MUNICÍPIOS

O Centro de Liderança Pública (CLP), fundado em 2008, tem como objetivo “formar líderes públicos com foco na promoção de transformações sociais por meio da eficácia da gestão e da melhoria da qualidade das políticas públicas”.

Em 2011, o CLP, em parceria com a *Economist Intelligence Unit* e Tendências Consultoria Integrada (a partir de 2015), elaborou o *Ranking* de Competitividade dos Estados, criado com o objetivo de subsidiar a gestão pública, ao apontar os resultados obtidos a partir das ações dos governos estaduais, apresentando informações para a elaboração de políticas baseadas em evidências.

Além disso, o *Ranking* provoca a competitividade saudável entre as unidades federativas com a finalidade de estimular seus líderes a repensar em gestão pública com base em monitoramento e avaliação dos seus indicadores.

Em 2020, o CLP lançou o **Ranking de Competitividade dos Municípios**¹, com o mesmo objetivo, porém voltado para a gestão municipal, ou seja, com “o intuito de gerar diagnósticos e direcionamentos para a atuação dos líderes públicos municipais” (CLP, 2020).

O referido *Ranking* municipal tem como objetivo servir como um sistema de incentivo e fiscalização à legislação aos gestores públicos; como um mecanismo de avaliação e cobrança de resultados por parte dos cidadãos; e por fim, como instrumento de promoção de melhores práticas na gestão pública municipal. O *Ranking* foi aplicado para aqueles municípios do país com população acima de 80 mil habitantes, de acordo com a estimativa do IBGE², exceto Distrito Federal.

1.2 ÍNDICE CFA DE GOVERNANÇA MUNICIPAL (IGM-CFA)

De acordo com a Lei nº 4.769/1965, o Conselho Federal de Administração (CFA) é o órgão normativo, consultivo, orientador e disciplinador que tem como finalidade controlar e fiscalizar o exercício da profissão de Técnico de Administração (BRASIL, 1965), bem como das atividades administrativas e financeiras do Sistema CFA/CRA.

Em 2016, o CFA criou o **Índice CFA de Governança Municipal (IGM-CFA)**³, com o objetivo principal de auxiliar os gestores públicos a conhecer melhor as necessidades dos seus municípios, bem como boas práticas de gestão e possíveis oportunidades para melhorar a gestão municipal. O Índice também se propõe: estimular a participação social e uma maior integração do governo com a sociedade; orientar o setor privado em suas ações voltadas para o desenvolvimento local; e facilitar diversas análises e pesquisas sobre a realidade dos municípios brasileiros.

1.3 ÍNDICE DE EFETIVIDADE DA GESTÃO MUNICIPAL (IEGM)

Em sua primeira edição, lançada pelo Tribunal de Contas do Estado de São Paulo (TCESP), em outubro de 2014, o **Índice de Efetividade da Gestão Municipal - IEGM** (TCESP, 2019) teve por finalidade analisar a eficiência das prefeituras paulistas, isto é, medir a “qualidade dos gastos municipais e avaliar as políticas e atividades públicas do gestor municipal, bem como verificar, ao longo do tempo, se a visão e objetivos estratégicos dos municípios estão sendo alcançados de forma efetiva”.

Após duas edições, o IEGM tornou-se um índice extensível a todos os Tribunais de Contas do Brasil através da Rede Nacional de Indicadores Públicos (Rede Indicon) em parceria com o Instituto Rui Barbosa (IRB)⁴, e passou a ser denominado IEGM/Brasil. A Rede Indicon realiza a validação do IEGM e a revisão metodológica, enquanto o IRB disponibiliza a tabela estruturada de dados do IEGM que é a base para os Tribunais de Contas aplicarem o questionário do indicador.

¹ Disponível em <https://www.clp.org.br/competitividade/>. Acesso em 18 de abril de 2021.

² No total são 405 municípios, 124,94 milhões de habitantes ou 59,45% da população brasileira.

³ Disponível em <https://igm.cfa.org.br/>. Acesso em 19 de abril de 2021.

⁴ O Instituto Rui Barbosa é uma associação civil criada pelos Tribunais de Contas do Brasil, com o objetivo de auxiliar os Tribunais no desenvolvimento e aperfeiçoamento das atividades dos Tribunais de Contas. É conhecido por ser o “braço acadêmico” do Sistema de Controle Externo. Disponível em <https://irbcontas.org.br/iegm/>. Acesso em 19 de abril de 2021.



1.4 ÍNDICE FIRJAN DE GESTÃO FISCAL (IFGF)

A Federação das Indústrias do Estado do Rio de Janeiro (Firjan)* cujo foco é a competitividade das indústrias e o desenvolvimento econômico, elaborou dois índices que auxiliam os gestores públicos a entender a qualidade do desenvolvimento e da sua gestão fiscal do município, de forma a mostrar que pontos precisam ser melhorados a fim de atrair mais indústrias.

O Índice Firjan de Gestão Fiscal (IFGF) (Firjan, 2018) foi lançado em 2012, com o objetivo de analisar a eficiência da gestão fiscal, a partir da administração dos recursos públicos por parte das prefeituras com vistas à melhoria do ambiente de negócios nos municípios. A princípio, esta análise se daria apenas nos municípios do estado do Rio de Janeiro, mas dada a relevância da questão, resolveu-se analisar, também, as contas de todos os municípios brasileiros.

Além do seu objetivo principal, o IFGF, também, contribui para auxiliar os gestores municipais na administração das contas públicas com eficiência; ajudar os cidadãos no controle social sobre a administração dos recursos públicos; e permitir aos investidores avaliarem as melhores opções de ambiente de negócios.

1.5 ÍNDICE COMPARATIVO DE GESTÃO MUNICIPAL (ICGM)

Entendendo a necessidade de analisar e auxiliar, com evidências, a gestão pública municipal cearense, o Ipece buscou desenvolver uma metodologia própria focada na realidade e especificidade dos municípios do Ceará. Em 2018, o Instituto propôs o Índice Comparativo de Gestão Municipal (ICGM) a partir de cinco dimensões: Gestão Fiscal, Planejamento, Transparência, Resultado e Eficiência, capazes de analisar o desempenho dos gestores municipais. Após aperfeiçoamento metodológico, baseado na literatura mais recente, o ICGM passou a abordar um número maior de indicadores, distribuídos em quatro dimensões essenciais: Planejamento, Recursos Financeiros, Serviços e Transparência, conforme Figura 1.

No Planejamento se faz necessário analisar a capacidade do poder público municipal de pagar as despesas dentro do próprio exercício, obedecendo ao seu planejamento orçamentário, e sua capacidade de obter recursos de transferências por meio de convênios com outros entes. São utilizados três indicadores: Planejamento da Despesa; Captação de Recursos; e Restos a Pagar Pagos.

Com relação aos Recursos Financeiros e tendo como base a execução orçamentária, percebe-se a necessidade de identificar e monitorar fatores como a rigidez das despesas orçamentárias e o esforço do poder público municipal em aumentar ou diversificar suas fontes de recursos próprios. Esta dimensão é composta por sete indicadores distribuídos em três grupos: Grupo 1 - Composição das Receitas formada por dois indicadores: Independência Tributária e Complexidade Tributária; Grupo 2 - Alocação das Despesas, também com dois indicadores: Despesa de Pessoal e Investimentos; e Grupo 3 - Comprometimento da Receita Corrente Líquida, com três indicadores: Gasto com Pessoal pela Receita Corrente Líquida; Gasto com Saúde pela Receita Corrente Líquida; e Gasto com Educação pela Receita Corrente Líquida.

No aspecto de Serviços, busca-se avaliar a qualidade dos serviços prestados pelo poder público municipal aos seus cidadãos, em pelo menos três pontos: educação, saúde e meio ambiente. Para tanto usa-se três indicadores: Índice de Qualidade da Educação; Índice de Qualidade da Saúde; e Índice de Qualidade do Meio Ambiente.

Por fim, a Transparência, deve-se analisar o compromisso de diálogo e interação com a sociedade, e principalmente, a prestação de contas com os contribuintes, apresentando lisura no bom uso do dinheiro público, além de ser uma obrigação legal. Essa dimensão possui apenas um indicador: Indicador de Transparência.

A princípio, essas quatro dimensões parecem contribuir isoladamente, mas há uma interação e integração entre elas. A exemplo, não adiantará a posse de Recursos Financeiros se não houver um Planejamento bem executado. Assim como Transparência sem a presença de Serviços de qualidade.

A partir desse entendimento, é possível compreender a relevância do ICGM para a gestão pública, como um importante instrumento de análise da eficiência e efetividade das ações dos prefeitos, possibilitando um maior conhecimento da realidade dos municípios cearenses. Além de gerar informações para estudos e pesquisas, o índice incentiva a gestão pública na elaboração de políticas para o desenvolvimento local e a atração de novos investimentos do setor privado.

Com o resultado do cálculo do ICGM será possível criar um ordenamento, por valores,

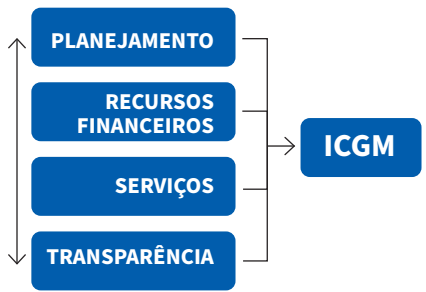
dos municípios que registram os maiores e menores valores. Ao comparar indicadores econômicos, sociais, ambientais e institucionais, isto provoca uma competitividade saudável entre os municípios cearenses, o que leva ao estímulo dos gestores públicos municipais a repensar sua administração, além de estimular a cobrança de resultados por parte dos municípios, aumentando a integração do governo e a sociedade. Cabe salientar que o ganho ou perda intertemporal da posição do município no Ranking é relativo, ou seja, depende tanto do desempenho da gestão daquele município quanto de seus pares.

Por fim, a partir da identificação das necessidades e realidades dos municípios, apontadas pelo ICGM, o gestor estadual poderá orientar sua tomada de decisão e elaboração de políticas públicas.

2. METODOLOGIA DO ICGM

A construção de índices de gestão para os estados brasileiros é mais factível do que para os municípios, sua principal limitação recai sobre a disponibilidade de dados. Além disso, problemas como descontinuidade de informação dificulta a escolha de indicadores que alicercem a construção de um índice de gestão municipal.

FIGURA 1: AS QUATRO DIMENSÕES DO ÍNDICE COMPARATIVO DE GESTÃO MUNICIPAL - ICGM 2020



FONTE E ELABORAÇÃO: Ipece.

Na contramão disto, a legislação sobre transparência e informação, o aumento na fiscalização e a cobrança pelos Tribunais de Contas e o desenvolvimento da Tecnologia da Informação e Comunicação (TIC) podem ser considerados os principais responsáveis pelo aumento na disponibilidade de bases de dados municipais, permitindo, atualmente, a criação de indicado-



PREFEITURA DE
Solonópole

Está em
PRIMEIRO LUGAR
no grupo
dos municípios
do ICGM

Grupo Populacional 4

Raking	Município	Região de Planejamento	População IBGE 2020	ICGM 2020
1°	Solonópole	Sertão Central	18.357	0,6269
2°	Pereiro	Vale do Jaguaribe	16.331	0,6163
3°	Fortim	Litoral Leste	16.631	0,6148
4°	Varjota	Sertão de Sobral	18.471	0,6125
5°	Pires Ferreira	Sertão de Sobral	11.001	0,6036
6°	Guaramiranga	Maciço do Baturité5	.132	0,5838

O Índice Comparativo de Gestão Municipal (ICGM) avalia o desempenho das administrações públicas dos municípios cearenses. Entre o Grupo Populacional 4, a Prefeitura de Solonópole ocupa orgulhosamente o primeiro lugar.

A gente faz, a gente
cuida



5 Disponível em <https://www.firjan.com.br/ifgf/>. Acesso em 19 de abril de 2021.

res que auxiliem no monitoramento e avaliação das políticas públicas em prol da eficiência e efetividade da gestão pública.

Neste contexto e com o objetivo de identificar as melhores variáveis por área, para a formulação do ICGM, foram definidas quatro dimensões, a saber: Planejamento, Recursos Financeiros, Serviços e Transparência. A partir destas áreas foram selecionados 14 indicadores apresentados a seguir.

2.1 DIMENSÕES E INDICADORES

2.1.1 Planejamento

Relativamente aos indicadores de planejamento do setor público municipal, buscou-se, de forma sintética, a partir dos dados constantes no Relatório Resumido de Execução Orçamentária (RREO)⁶, saber se o poder público municipal está pagando ou não suas despesas dentro do próprio exercício, obedecendo ao seu próprio planejamento orçamentário e sua capacidade de obter recursos de transferências, por meio de convênios, de outros entes.

Destaque-se que para a obtenção desse tipo de recursos o município deve empreender um considerável esforço para o qual se pressupõem a existência de uma estrutura burocrática qualificada.

Para essa análise, foram identificados três indicadores que possam verificar bem o planejamento orçamentário do município: **Planejamento da Despesa (PD)**, **Captação de Recursos (CR)** e **Restos a Pagar Pagos (RPP)**. As fichas técnicas destes três indicadores se encontram no Apêndice 1.

2.1.1.1 Planejamento da Despesa

O primeiro indicador dessa dimensão, **Planejamento da Despesa**, busca mensurar quanto da despesa do ano anterior está deixando de ser paga no presente ano. Destaca-se que é esperado, de uma forma geral, observar valores residuais pouco significativos, dado que se a execução orçamentária estiver ocorrendo como planejada, a despesa do exercício anterior será paga no período que ela foi executada.

O cálculo do indicador de **Planejamento da Despesa** é obtido pela razão entre o valor total das Despesas de Exercícios Anteriores (DEA) e o valor total das Despesas Orçamentárias no total geral de despesas empenhadas

(DO) (Despesa Corrente + Despesas de Capital) do município em um determinado ano, ou seja, quanto menor esse indicador, significa que menos despesas do ano anterior o município deixou para pagar no presente ano. Esse indicador é proposto em Riani (2002).

2.1.1.2 Captação de Recursos

O segundo indicador dessa primeira dimensão, **Captação de Recursos**, busca mensurar a importância que os recursos de convênios apresentam na execução orçamentária. Como as transferências por convênio são voluntárias e, normalmente, exigem a elaboração de planejamento de ações, entende-se, facilmente, que os municípios que apresentem maiores montantes recebidos dessa forma possuem estrutura burocrática suficientemente organizada e capacitada para identificar e providenciar a habilitação do município para recebê-los.

O cálculo do indicador de **Captação de Recursos** é obtido pela razão entre o valor total dos Recursos Captados em Convênio (RCC) e o valor total da Receita Corrente (RC) do município em um determinado ano, ou seja, quanto maior esse indicador, significa que o município tem mais capacidade de realizar convênios para o aumento das suas próprias receitas no presente ano. Esse indicador é proposto em Riani (2002).

2.1.1.3 Restos a Pagar Pagos

Por fim, o terceiro e último indicador dessa primeira dimensão é **Restos a Pagar Pagos**. É importante lembrar que no começo de cada exercício o município necessita apresentar uma programação de pagamento de Restos a Pagar de exercícios anteriores, logo se o planejamento for coerente com a capacidade financeira do município, é esperado que sejam pagos a totalidade, ou valores próximos, do que foi inicialmente programado.

O cálculo do indicador de **Restos a Pagar Pagos** é obtido pela razão entre a soma do valor total dos Restos a Pagar não processados mais os processados que foram pagos (RPNPPg + RPPPg) pela soma do valor total dos Restos a Pagar não processados mais os processados (RPNP + RPP), ou seja, quanto maior esse indicador, significa que mais os gestores estão preocupados com a solvência das contas públicas para os exercícios futuros.

2.1.2 Recursos Financeiros

A segunda dimensão tem por base a execução orçamentária dos municípios, mensurando características relacionadas tanto às receitas como as despesas. Busca-se, nesta dimensão, identificar fatores como a rigidez das despesas orçamentárias e o esforço do poder público municipal em aumentar ou diversificar suas fontes de recursos próprios.

Esta segunda dimensão é dividida em três grupos distintos: (i) **Composição das Receitas** (ii) **Alocação das Despesas**; e (iii) **Comprometimento da Receita Corrente Líquida**.

2.1.2.1 Composição das Receitas

No primeiro grupo da **Composição das Receitas** são utilizados dois indicadores: **Independência Tributária (IT)** e **Complexidade Tributária (CT)**. No segundo grupo da **Alocação das Despesas** também são utilizados dois indicadores: **Despesa de Pessoal (DP)** e **Investimentos (Inv)**. Por fim, no terceiro grupo do **Comprometimento da Receita Corrente Líquida** são utilizados três indicadores: **Gasto com Pessoal pela Receita Corrente Líquida (GPRCL)**; **Gasto com Saúde pela Receita Corrente Líquida (GSRCL)** e **Gasto com Educação pela Receita Corrente Líquida (GERCL)**. As fichas técnicas de todos estes indicadores se encontram no Apêndice 1.

O primeiro grupo de indicadores dessa segunda dimensão, **Composição da Receita**, tem por objetivo analisar o esforço que o poder público municipal empreende para melhorar sua capacidade de financiamento com recursos próprios. Nesse sentido, o primeiro indicador **Independência Tributária** permite mensurar diretamente quanto da receita corrente municipal provém de tributos e taxas arrecadados pelo próprio município (RIANI, 2002).

O seu cálculo é obtido pela razão entre o valor total das Receitas Tributárias (RT) e o valor total da Receita Corrente (RC) em um determinado ano, ou seja, quanto maior esse indicador, maior o esforço do gestor em aumentar a arrecadação própria do município e menor dependência de transferências e repasses da União e do Estado.

Em seguida, no indicador de **Complexidade Tributária (CT)**, pretende-se verificar se as receitas municipais são diversificadas ou concentradas em um ou dois tributos. Deve-se pontuar que

a receita tributária mais diversificada é desejada por refletir uma estrutura tributária não concentrada em uma única fonte de receita, na forma da legislação e organização burocrática, mais complexas destinadas à arrecadação municipal.

Para o cálculo do Indicador de **Complexidade Tributária** foi utilizado o Índice de *Herfindahl-Hirschman* (IHH), sugerido por Araújo e Siqueira (2016), que permite identificar o quanto a receita tributária é concentrada entre os tributos locais, ou seja, quanto maior, pior é a complexidade tributária deste município.

2.1.2.2 Alocação das Despesas

No segundo grupo desta segunda dimensão, analisa-se a **Alocação das Despesas** tendo por base a rigidez do gasto corrente e o gasto discricionário em investimentos.

O primeiro indicador do segundo grupo, **Despesa de Pessoal**, permite dimensionar o quanto da Despesa Corrente está comprometida com as Despesas de Pessoal, devendo-se lembrar de que esta última é uma despesa obrigatória e que apresenta considerável rigidez no curto prazo.

Para o cálculo deste indicador divide-se o valor total das Despesas de Pessoal (DP) pelo valor total das Despesas Correntes (DC) em um determinado período. Deve-se frisar que se esperam valores mais elevados, dado que a despesa com pessoal é, de uma forma geral, a principal despesa dos municípios. Quanto menor for este resultado, supõe-se que a administração do serviço público seja mais enxuta.

Já o segundo indicador do segundo grupo, **Investimentos**, mensura a alocação nos investimentos e foi incluído na análise pois esse tipo de gasto, por hipótese, implica ou no aumento da capacidade produtiva do município, ou no incremento do bem-estar geral dos munícipes.

Este indicador é calculado a partir da razão entre o valor total de Investimentos (I) e o valor total das Despesas Orçamentárias (DO), que é dada pela somatória do valor total das Despesas Correntes (DC) e o valor total das Despesas de Capital (DK), em um determinado período. Por isso, quanto maior o resultado, melhor para o município.

2.1.2.3 Comprometimento da Receita Corrente Líquida

Por fim, o terceiro grupo de indicadores dessa segunda dimensão objetiva mensurar o quan-

to a Receita Corrente Líquida (RCL) está comprometida com alguns gastos realizados pelo poder público municipal.

O primeiro indicador deste terceiro grupo é o **Gasto com Pessoal pela Receita Corrente Líquida** que reflete o comprometimento da RCL com pagamento de pessoal, sendo esse indicador preconizado pela Lei de Responsabilidade Fiscal (BRASIL, 2000), que estabelece como limite máximo o percentual de 60%. Destaque-se que quanto maior esse comprometimento, menos recursos estão disponíveis para outras políticas públicas. Ultrapassado este limite o gestor municipal poderá sofrer improbidade administrativa. Espera-se que quanto menor o valor deste indicador melhor será a gestão municipal.

⁶ O RREO é disponibilizado por meio do Sistema de Informações Contábeis e Fiscais (Siconfi) que é mantido pela Secretaria do Tesouro Nacional (STN). Disponível em <https://www.tesourotransparente.gov.br/consultas/consultas-siconfi/siconfi-finbra-demonstrativos-de-contas-anuais>.





siderado uma *proxy*. Espera-se que quanto maior for o Gasto com Saúde e com Educação em relação à RCL, melhor para o município.

2.1.3 Serviços

A terceira dimensão do cálculo do ICGM é a de Serviços relacionados à Educação; Saúde Básica; e Limpeza Urbana e Resíduos Sólidos. A referida dimensão utiliza três conjuntos de indicadores, o **Índice de Qualidade da Educação (IQE)**, o **Índice de Qualidade da Saúde (IQS)** e o **Índice de Qualidade do Meio Ambiente (IQM)**, índices já consolidados e de reconhecimento no meio científico.

Todos estes três índices são oriundos da metodologia do Cálculo da Cota Parte do ICMS⁷ elaborados e divulgados anualmente pelo Instituto de Pesquisa e Estratégia Econômica do Ceará (Ipece), a partir de 2009. A Cota Parte é um mecanismo de transferência de recursos aos municípios cearenses baseado em resultados em áreas consideradas estratégicas: Educação, Saúde e Meio Ambiente.

A importância dos três índices relacionados à qualidade da educação, da saúde e do meio ambiente, como instrumento de política de distribuição da quota parte do ICMS cearense, tem como objetivo principal a formulação de políticas municipais para o desenvolvimento e o avanço nestas três áreas. Portanto, daí a justificativa para sua utilização como uma das dimensões do cálculo do ICGM.

O repasse do ICMS pelo estado é uma obrigação definida na Constituição Federal e deve levar em consideração, obrigatoriamente, a arrecadação municipal e outros pontos cuja definição fica a critério dos estados.

O objetivo da metodologia do Cálculo da Cota Parte do ICMS é instituir um mecanismo de recompensa, potencializando os resultados da política estadual, premiando os municípios com bom desempenho nas áreas de Educação, Saúde e Meio Ambiente, melhorando os resultados municipais em áreas estratégicas, com especial atenção à Educação, e estimulando desempenhos mais elevados e homogêneos.

Por fim, a citada metodologia visa mudar o paradigma na gestão pública da ênfase nos gastos para a ênfase nos resultados e fortalecer uma maior parceria entre o Estado e os Municípios para obter avanços em indicadores educacionais, de saúde e de meio ambiente.

2.1.3.1 Educação Básica

O **Índice de Qualidade da Educação** está fundamentado no Decreto Estadual nº 33.412 de 20 de dezembro de 2019 (CEARÁ, 2019) e é um coeficiente aplicado ao montante do ICMS que deve ser repassado aos municípios, ou seja, determina a fatia que cada um dos 184 municípios cearenses receberá de acordo com o seu desempenho na educação, utilizando dados do Sistema Permanente de Avaliação da Educação Básica do Ceará (Spaeece)⁸, ao qual todos os municípios são submetidos anualmente.

A importância desse índice é que ele leva em consideração a avaliação da proficiência dos alunos e a desigualdade de desempenho entre os estudantes da rede pública municipal, com base no rigor técnico e igualdade de tratamento, incentivando um esforço contínuo de melhoria dos indicadores da educação por parte dos municípios cearenses.

Na construção do IQE são considerados três indicadores no cálculo do Índice, a saber: Índice de Qualidade da Alfabetização (IQA) que é calculado a partir da Taxa de alfabetização no 2º ano do Ensino Fundamental, obtido a partir do resultado do Spaeece-Alfa do Município; Índice de Qualidade do Ensino Fundamental (IQF) que é calculado pela média da nota do desempenho em língua portuguesa e matemática dos alunos do 5º ano do Ensino Fundamental, obtido também do resultado do Spaeece-Alfa; e por fim, pela Taxa Média de Aprovação do 1º ao 5º do Ensino Fundamental.

O uso desses indicadores tradicionais da área da educação e a forma de tratamento dado a partir de suas ponderações e seu uso na quota parte de repartição do ICMS cearense mostram a sua relevância e uso como instrumento de avaliação das condições de educação dos municípios cearenses.

Na sequência, o **Índice de Qualidade da Saúde** e o **Índice de Qualidade do Meio Ambiente** também são coeficientes aplicados ao montante do ICMS que devem ser repassados aos municípios, ou seja, determinam a fatia que cada um dos 184 municípios cearenses receberá de acordo com o seu desempenho na saúde e no meio ambiente. Quanto maior o valor deste índice, melhor a qualidade dos serviços de educação básica para o município.

2.1.3.2 Saúde Básica

A construção do IQS está respaldada legalmente

no Decreto Estadual nº 33.424 de 7 de janeiro de 2020 (CEARÁ, 2020) e são levados em consideração indicadores de saúde tradicionais muito utilizados em várias políticas públicas e pesquisas acadêmicas, a saber: Taxa de Mortalidade Infantil (TMI), Número de Óbitos por Acidente Vascular Cerebral (AVC) e por Infarto Agudo do Miocárdio (IAM), e mortes por acidente de trânsito envolvendo motocicletas. Esse conjunto de indicadores são de extrema relevância na avaliação da qualidade de saúde em uma determinada região revelando a importância desse indicador para uma boa avaliação das condições de saúde dos municípios cearenses. Quanto maior o valor deste índice, melhor a qualidade dos serviços de saúde básica para o município.

2.1.3.3 Limpeza Urbana e Resíduos Sólidos

Por fim, o Decreto Estadual nº 32.926 de 28 de dezembro de 2018 (CEARÁ, 2018) que modificou as regras do IQM leva em consideração indicadores de elevada importância na mensuração de condições ambientais, tais como a Implantação da Estrutura Operacional definida pelo Plano de Gerenciamento Integrado de Resíduos Sólidos Urbanos (PGIRSU); Implantação da Coleta Sistemática; Implantação da Coleta Seletiva; Apresentação da Licença de Instalação válida para a disposição final dos Resíduos Sólidos Urbanos, preferencialmente consorciada e por fim, Apresentação da Lei Municipal que Ratifica o Protocolo de Intenções do Consórcio Municipal para Aterro de Resíduos Sólidos ou Consórcio Público para Gestão Integrada de Resíduos Sólidos.

Esses indicadores de forma isolada apresentam diferenças nas condições ambientais em cada município e de forma combinada possibilitam uma visão mais aprofundada da qualidade da gestão ambiental municipal. Quanto maior o valor deste índice, melhor a qualidade dos serviços de limpeza urbana e serviços sólidos para o município.

2.1.4 Transparência

Esta quarta dimensão mede o esforço dos gestores em permitir o acesso dos contribuintes às informações referentes à gestão pública e a interlocução do cidadão, aprimorando a administração participativa. A dimensão de Transparência possui apenas um componente, que até a quarta edição utilizava o **Índice de Transparência Municipal (ITM)**, calculado pelo Tribunal de Contas do Estado do Ceará (TCE-CE). Em 2018 o ITM/TCE foi

descontinuado, o que levou o Ipece a modificar a metodologia para esta dimensão e criar, assim, o **Indicador de Transparência (IT)**, calculado com base no acompanhamento mensal nos sítios eletrônicos e portais de transparências dos Poderes Executivo e Legislativo municipais realizado pelo TCE-CE.

O TCE-CE realiza o monitoramento, visando cumprir os dispositivos da Lei Complementar nº. 101/2000 - Lei de Responsabilidade Fiscal (LRF), bem como os da Lei Complementar nº. 131/2009 - Lei da Transparência, no âmbito de suas competências e atribuições.

Nessa atividade desenvolvida pelo TCE, os requisitos são organizados em: Endereço Eletrônico, Transparência da Gestão Fiscal e acesso às demais informações, sendo observados três aspectos: o **Padrão Mínimo de Qualidade**, previsto no Inciso III, do §1º do Art. 48-A da citada LRF; a **Transparência na Gestão Fiscal (G.F)**, caput do art. 48 da LRF; e **Tempo Real (T.R.)**, conforme inciso II, também, do Art. 48 e Art. 48-A da LRF, relativamente aos quais a situação da transparência municipal é avaliada em **Regular** ou **Irregular**.

Vale ressaltar que a avaliação sob o aspecto do **Padrão Mínimo de Qualidade** foi suspensa em função do Decreto nº 10540/2020. Assim, atualmente, são considerados apenas os aspectos da **Transparência na Gestão Fiscal (G.F)** e do **Tempo Real (T.R.)**.

No aspecto **Transparência na Gestão Fiscal (G.F)** são analisados 17 itens envolvendo, por exemplo, Plano Plurianual (PPA), Lei de Diretrizes Orçamentárias (LDO), Lei Orçamentária Anual (LOA), Relatório de Gestão Fiscal (RGF), entre outros. Para que um município tenha um resultado “SIM” e seja aprovado nesse aspecto é necessário que todos itens sejam contemplados. No aspecto **Tempo Real (T.R.)** são analisados dois itens: receitas e despesas realizadas pelos municípios. Caso esses dois itens sejam atendidos o município estará com um resultado “SIM”, indicando aprovação nesse aspecto.

Por fim, o TCE considera um município em situação **Regular** quanto a **Transparência na Gestão Fiscal (G.F)** e o **Tempo Real (T.R.)** em determinado mês **caso os dois aspectos sejam aprovados**, se for somente um aspecto aprovado ou nenhum dos dois o município estará em situação **Irregular**.

Dessa forma, ao longo de um ano tem-se 12 avaliações por parte do TCE onde um município

⁷ Disponível em <https://www.ipece.ce.gov.br/cota-parte-do-icms/>. Acesso em 21 de abril de 2021.

⁸ Disponível em <https://www.seduc.gov.br/spaeece>. Acesso em 21 de abril de 2021.

estará na situação **Regular** ou **Irregular** quanto a transparência. Assim, a nota de um determinado município poderá variar de 0 (situação **Irregular** em todos os meses) a 12 (situação **Regular** em todos os meses).

Nesse contexto, é proposto o **Indicador de Transparência (IT)**, que busca medir a situação de transparência dos municípios cearenses ao longo de um determinado ano, conforme exposto na Fórmula 1, a partir da média aritmética das notas obtidas em cada um dos 12 meses de certo ano.

$$IT_i = \frac{\sum_{i=1}^n I_{ij}}{n}, \text{onde:} \tag{1}$$

*IT*_{*i*}= Indicador de Transparência do município *i*;

*I*_{*ij*} = Valor do indicador (0 ou 1) do município *i* em determinado mês *j*;

n = Total de meses analisados, no caso, 12 meses.

Desse modo, a partir do cálculo do Indicador de Transparência tem-se uma medida de tendência central que quantifica e sumariza o valor da transparência dos municípios cearenses. Quanto mais próximo de 1 estiver o valor do IT, maior será a transparência.

2.2 CÁLCULO DO ÍNDICE COMPARATIVO DE GESTÃO MUNICIPAL (ICGM - 2020)

Após apresentar as quatro dimensões e lista de indicadores, serão destacados a seguir os dois critérios utilizados na escolha dos indicadores. O primeiro critério é a disponibilidade de dados em bases de dados de órgãos e instituições públicas, para todos os 184 municípios cearenses. Já o segundo critério envolve a escolha de variáveis possíveis de serem coletadas anualmente, de forma continuada e de fácil acesso, que atendessem as propriedades fundamentais para a construção de indicadores, conforme apresentado no Quadro 1. (JANNUZZI, 2017. JANNUZZI, 2005. SESI PR, 2010. BRASIL, 2010).

Ademais, o ICGM leva em consideração questões relativas às diferenças entre cidades, por entender que certas características afetam de algum modo a gestão municipal. As cidades ao redor do mundo podem se diferenciar segundo as mais variadas características que lhe são peculiares, como aspectos geográficos, demográficos, econômicos e sociais. Além disso, suas vocações naturais contemplam as principais variáveis levantadas para compreender fatores que podem afetar a gestão municipal.

QUADRO 1: PROPRIEDADES NECESSÁRIAS PARA A CONSTRUÇÃO DE UM INDICADOR

PROPRIEDADE	RELAÇÃO
Relevância	O porquê da construção, dado o contexto e o objetivo da agenda política
Validade	Grau de proximidade e representação entre o conceito e a medida do indicador
Confiabilidade	Qualidade dos dados (Coleta e Fonte)
Cobertura	Grau de cobertura territorial e populacional (representatividade)
Sensibilidade	Monitoramento e avaliação das políticas públicas em prol da eficiência e efetividade da gestão pública
Especificidade	Capacidade de refletir alterações relacionadas à dimensão de interesse
Transparência	Transparência das decisões metodológicas e das escolhas subjetivas
Comunicabilidade	Compreensão por parte da população e dos demais agentes públicos
Factibilidade	Aos custos e a disponibilidade de dados para o cálculo periódico
Periodicidade	Ao período de atualização do indicador
Desagregabilidade	Possibilidade de ser representativo para espaços geográficos reduzidos, grupos sociodemográficos, ou grupos vulneráveis específicos
Comparabilidade	Inferência de tendências e a avaliação de eventuais efeitos

FONTE: Ipece. Adaptado dos autores citados.

Além destas características, Pena (2021) destaca que as cidades podem também ser classificadas a partir de seu grau de influência econômica e, também, política. Nesse sentido, leva-se em conta os mais diversos índices, como renda *per capita*, Produto Interno Bruto, índice populacional etc. Tal classificação é chamada de Hierarquia das Cidades ou Hierarquia Urbana.

Em razão dos critérios sobre a classificação hierárquica das cidades serem bem variados, existem vários tipos de hierarquias urbanas, com padronizações bem diferentes. Sendo assim, as cidades podem ser divididas, por exemplo, em cidades pequenas, médias e de grande porte.

As pequenas cidades costumam apresentar baixo grau de urbanização, pequenos índices populacionais e relevante dependência econômica para com outras cidades. Estas cidades, em função do seu pequeno porte apresentam sérios problemas nas mais variadas áreas de serviços públicos municipais, principalmente por causa dos baixos recursos financeiros disponíveis.

Na sequência, as cidades de médio porte são aquelas que normalmente exercem certo grau de influência econômica sobre algumas pequenas cidades do seu entorno, mas não muito elevada. Estas cidades apresentam alguma vocação destacada na economia, oferecendo uma maior gama de serviços e de melhor qualidade se comparado às pequenas cidades. Todavia, também enfrentam dificuldades em relação à escassez de recursos disponíveis.

Por fim, as grandes cidades são aquelas que apresentam maior porte populacional e maior poder de influência econômica sobre outras cidades que muitas vezes transcendem as divisas estaduais. Essas cidades oferecem uma grande variedade de mercadorias para consumo e serviços, apoiando normalmente as cidades de pequeno e médio porte.

Destaca-se que os agrupamentos de municípios considerando suas principais semelhanças é uma etapa importante para a melhor definição, desenho e avaliação de políticas públicas.

Neste contexto, é oportuno observar que o porte populacional, além de ser uma variável

utilizada para hierarquizar cidades também vem sendo frequentemente utilizado como variável de estratificação de municípios brasileiros em vários estudos considerando diversas dimensões nas áreas, por exemplo, de gestão pública, educação, saúde e desigualdade de renda. Por exemplo, os estudos de Fausto *et al.* (2014); Seidl *et al.* (2014); Pontes *et al.* (2017); e Miclos *et al.* (2017), ressaltam a importância de usar os diferenciais de porte populacional em pesquisas na área de saúde.

Com a mesma preocupação Willemann *et al.* (2019) desenvolveu com base em dados do período censitário de 2010, um modelo de estratificação de municípios brasileiros para avaliação de desempenho da gestão em saúde considerando dentre suas variáveis também as diferenças populacionais.

Os autores citados ainda ressaltam que, em virtude de mudanças políticas, econômicas e sociais, quaisquer dados utilizados para estratificação municipal podem apresentar variações no médio e longo prazo, influenciando as condições de gestão nos municípios.

Diante do exposto é possível perceber que, dependendo do grau de influência de uma cidade, a gestão municipal é fortemente afetada pelo porte hierárquico do município e, também, pelo grau de influência de seus vizinhos. Com isto, uma boa avaliação necessita de um melhor enquadramen-

to das características de porte de um determinado município.

Para efeito de análise, o Instituto Brasileiro de Geografia e Estatística (IBGE, 2020) classifica as cidades brasileiras conforme a sua população do seguinte modo:

Acima de 500.000 hab.
De 100.001 a 500.000 hab.
De 50.001 a 100.000 hab.
De 20.001 a 50.000 hab.
De 10.001 a 20.000 hab.
De 5.001 a 10.000 hab.
Até 5.000 hab.

Desta forma o Índice Comparativo de Gestão Municipal (ICGM) utiliza em seu cálculo a segregação dos municípios cearenses pelos quatro portes populacionais, tendo em vista a identificação da relevância da separação dos municípios por estratos populacionais, para análise dos resultados na qualidade da gestão pública

Ao considerar as sete faixas populacionais, apontadas pelo IBGE, foi possível agrupar as cidades cearenses em quatro grupos considerando seus diferentes portes populacionais, a saber:

Grupo Populacional 1: municípios com população acima de 100 mil habitantes

Grupo Populacional 2: municípios com população acima de 50 mil e menor que 100 mil habitantes

Grupo Populacional 3: municípios com população acima de 20 mil e menor que 50 mil habitantes

Grupo Populacional 4: municípios com população até 20 mil habitantes

Com base em informações levantadas junto ao IBGE (2020) foi possível construir uma tabela com quatro grupos populacionais e seus respectivos quantitativos de municípios cearenses, conforme Tabela 1, onde verifica-se que o Grupo Populacional 1 contém nove municípios cearenses, o Grupo Populacional 2 contém um total de 27 municípios, o Grupo Populacional 3 contém 68 municípios cearenses e por fim o Grupo Populacional 4 abrange 80 municípios. Desta forma, diante do critério de composição por grupos populacionais, foi possível realizar a construção das tabelas de indicadores, sem padronização, para todos os municípios e por grupo, conforme as Tabelas 2.1, 3.2, 4.2 e 5.2, constantes no Apêndice.

Outro aspecto definido no cálculo do índice para os 184 municípios, é que, caso aconteça a situação de não estar disponível, pelo órgão ou instituição responsável, alguma a variável relativa a qualquer município, no ano de referência, então, será adotado o valor “zero” para a referida variável daquele município.

TABELA 1: MUNICÍPIOS CEARENSES POR PORTE E FAIXA POPULACIONAL - POPULAÇÃO, ÁREA E DENSIDADE DEMOGRÁFICA - 2020

PORTE POPULACIONAL	FAIXA POPULACIONAL	MUNICÍPIOS	POPULAÇÃO (HAB.)	ÁREA (KM²)	DENSIDADE DEMOGRÁFICA (HAB./KM²)
Grupo Populacional 1		9	4.265.247	8.282,15	514,99
	Acima de 500.000 hab.	1	2.686.612	312,35	8.601,20
	De 100.001 a 500.000 hab.	8	1.578.635	7.969,80	198,08
Grupo Populacional 2		27	1.812.499	41.025,95	44,18
	De 50.001 a 100.000 hab.	27	1.812.499	41.025,95	44,18
Grupo Populacional 3		68	2.059.297	58.789,23	35,03
	De 20.001 a 50.000 hab.	68	2.059.297	58.789,23	35,03
Grupo Populacional 4		80	1.050.060	40.797,11	25,74
	De 10.001 a 20.000 hab.	60	898.431	34.522,57	26,02
	De 5.001 a 10.000 hab.	19	146.815	6.163,01	23,82
	Até 5.000 hab.	1	4.814	111,53	43,16
Total Geral		184	9.187.103	148.894,44	61,70

FONTE: IBGE. ELABORAÇÃO: Ipece.



FIGURA 3: ELABORAÇÃO DO RANKING DOS MUNICÍPIOS PELO RESULTADO DO ICGM



FONTE E ELABORAÇÃO: Ipece.

Na Fórmula 2 pode-se, portanto, visualizar o cálculo do ICGM:

$$ICGM_m = \frac{\sum_{i=1}^n I_{pm}^i}{n}$$

Onde:

$ICGM_m$ = Índice Comparativo de Gestão Municipal do município m , no ano t ;

I = Valor do indicador padronizado “ i ” no município m , no ano t ;

n = total de indicadores selecionados.

Destaca-se que os 14 indicadores que compõem o ICGM passaram a ter uma relação direta com o índice após a padronização dos seus valores, ou seja, o menor valor aponta para o menor desempenho, assim como o maior valor aponta para o maior desempenho. Desse modo, após a padronização adotada, quanto mais próximo de 1, melhor é a performance de um dado município em um determinado indicador. Após o cálculo da média por porte populacional proceder-se-á o ordenamento dos municípios dentro de cada grupo de forma decrescente dos valores obtidos no cálculo do índice.

Considerando o cálculo do ICGM, é possível então montar as principais etapas do processo do ranqueamento dos municípios, conforme apresentado na Figura 3:

Ressalta-se que o Índice Comparativo de Gestão Municipal (ICGM) carrega em sua essência a ideia de uma análise multidimensional de 14 indicadores atinentes às atividades de planejamento, recursos financeiros, serviços e transparência, consentindo-se identificar relativamente em determinado ano os municípios com melhor gestão municipal dentro de seus grupos populacionais. Por se tratar de um índice que avalia relativamente indicadores dos municípios em um certo ano através da técnica de padronização, não se pode efetuar comparações do valor do ICGM de um município ao longo dos anos, sendo válida a comparação relativa em um determinado ano entre municípios.

Após a coleta dos dados e cálculo dos indicadores selecionados, faz-se necessário o tratamento prévio nos valores encontrados antes do cálculo final do ICGM. Para tanto recorreu-se à metodologia de padronização dos indicadores, definindo-se valores de 0 a 1, por cada grupo de municípios, conforme seu porte populacional. Desta forma, um indicador padronizado no município “ m ” é obtido através da seguinte fórmula^{9 10}:

$$I_{pm} = \frac{I_m - I_v}{I_v - I_v}$$

Onde:

I_{pm} = Valor padronizado do indicador “ i ” no município m , para o ano t ;

I_m = Valor do indicador “ i ” no município m , para o ano t ;

I_v = Menor valor do indicador “ i ” dentre os municípios com dados disponíveis, no ano t ; e

I_v = Maior valor do indicador “ i ” dentre os municípios com dados disponíveis, no ano t .

Após a padronização dos valores dos indicadores, em cada porte populacional, tem-se que o cálculo do ICGM corresponde à média aritmética simples dos 14 indicadores. Cabe destacar que a polarização do indicador é levada em consideração no cálculo da padronização.

9 Quando a polaridade do indicador for negativa, ou seja, “Quanto menor, melhor”, a fórmula do indicador padronizado será igual a $1 - I_{pm}$.

10 No caso de um município em que o valor de determinado indicador não estiver disponível, foi arbitrado que o valor de seu indicador padronizado será igual a zero.

3. RESULTADOS

A partir das informações coletadas e da aplicação da metodologia de cálculo do ICGM, edição 2020, é possível analisar os resultados do Índice por grupo populacional dos municípios, além do comparativo nas Regiões de Planejamento.

3.1 MUNICÍPIOS DO GRUPO POPULACIONAL 1

A partir da análise da Tabela 2, que exibe estatísticas descritivas para o ICGM 2020 referente aos municípios do Grupo Populacional 1, é possível observar que a média do índice para este grupo correspondeu a 0,4926, enquanto o desvio-padrão foi 0,1312, indicando média e variabilidade do ICGM 2020 dentro deste grupo de municípios.

TABELA 2: ESTATÍSTICAS DESCRITIVAS PARA O ICGM 2020 - MUNICÍPIOS DO GRUPO POPULACIONAL 1

MÍNIMO	MÁXIMO	MÉDIA	DESVIO PADRÃO
0,3448	0,7939	0,4926	0,1312

FONTE: Ipece.

Neste primeiro grupo estão os nove municípios cearenses com população acima de 100 mil habitantes. Verifica-se na Tabela 3 que **Sobral** apresentou o maior ICGM 2020 (0,7939), seguido por **Crato** (0,6122) e **Fortaleza** (0,5343). Enquanto isso, o menor resultado foi observado em **Iguatu** (0,3448), acompanhado de **Itapipoca** (0,3992) e **Juazeiro do Norte** (0,4094).

A seguir analisaremos os três municípios que obtiveram os índices mais elevados dentro do primeiro grupo (Gráficos 1, 2 e 3), apontando assim os indicadores que mais influenciaram as suas posições. Conforme pode ser observado no Gráfico 1, **Sobral** avançou, comparativamente aos demais municípios do Grupo Populacional 1, por alcançar resultado máximo (1,0)

TABELA 3: REGIÃO DE PLANEJAMENTO, POPULAÇÃO E ÍNDICE DO ICGM 2020 POR RANKING PARA OS MUNICÍPIOS DO GRUPO POPULACIONAL 1

RANKING	MUNICÍPIO	REGIÃO DE PLANEJAMENTO	POPULAÇÃO	ICGM 2020
1º	Sobral	Sertão de Sobral	210.711	0,7939
2º	Crato	Cariri	133.031	0,6122
3º	Fortaleza	Grande Fortaleza	2.686.612	0,5343
4º	Caucaia	Grande Fortaleza	365.212	0,4997
5º	Maracanaú	Grande Fortaleza	229.458	0,4221
6º	Maranguape	Grande Fortaleza	130.346	0,4181
7º	Juazeiro do Norte	Cariri	276.264	0,4094
8º	Itapipoca	Litoral Oeste / Vale do Curu	130.539	0,3992
9º	Iguatu	Centro-Sul	103.074	0,3448

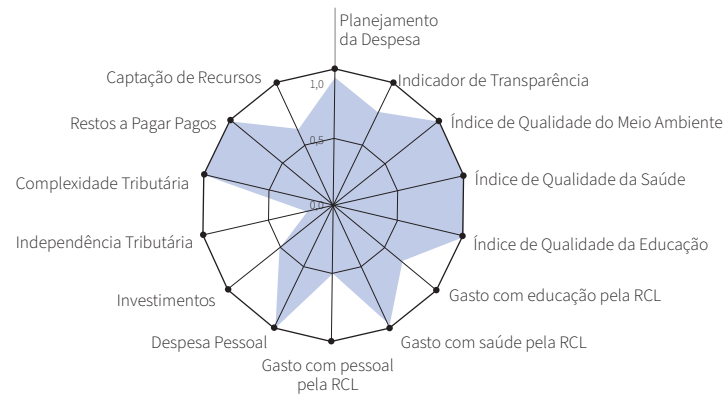
FONTE: Ipece.

em cinco dos 14 indicadores pertencentes ao ICGM 2020. Em apenas dois indicadores, **Gasto com Pessoal pela Receita Corrente Líquida** e **Independência Tributária** o município obteve valores abaixo de 0,5, assim sua colocação foi a melhor no resultado do ICGM 2020, entre os municípios do Grupo Populacional 1.

O Gráfico 2 mostra que o município do **Crato** (2º lugar) registrou nota máxima nos indicadores **Captção de Recursos**, **Gasto**


com Saúde pela Receita Corrente Líquida, **Índice de Qualidade do Meio Ambiente** e **Indicador de Transparência**. No entanto, o município obteve valores abaixo de 0,5 em nove indicadores: **Investimentos**, **Despesa de Pessoal**, **Gasto com Pessoal pela Receita Corrente Líquida**, **Independência Tributária** e **Índice de Qualidade da Saúde** o que impactou negativamente no seu **ranking**, nos municípios do Grupo Populacional 1.

GRÁFICO 1: VALORES PADRONIZADOS DOS INDICADORES PARA O MUNICÍPIO DE SOBRAL (1º LUGAR)



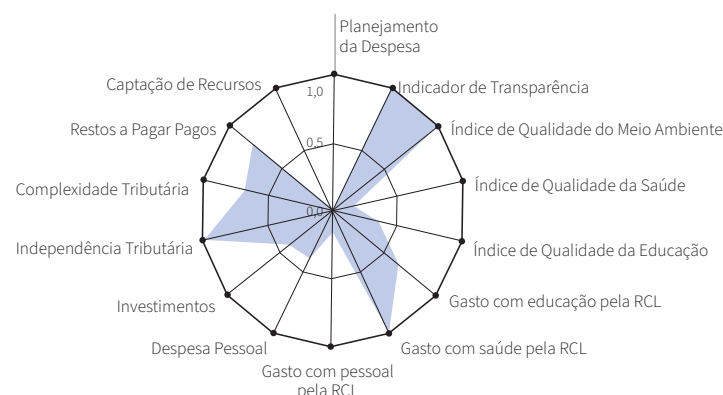
FONTE: Ipece.

GRÁFICO 2: VALORES PADRONIZADOS DOS INDICADORES PARA O MUNICÍPIO DE CRATO (2º LUGAR)



FONTE: Ipece.

GRÁFICO 3: VALORES PADRONIZADOS DOS INDICADORES PARA O MUNICÍPIO DE FORTALEZA (3º LUGAR)



FONTE: Ipece.

Em 2020, **Fortaleza** (Gráfico 3) obteve nota máxima em três indicadores: **Independência Tributária, Índice de Qualidade do Meio Ambiente e Indicador de Transparência**. Em quatro indicadores o município obteve resultados que lhe permitiu a terceira posição no *ranking* do ICGM 2020 dentre os municípios do Grupo Populacional 1. No entanto, o município obteve valores abaixo de 0,5 em sete indicadores: **Investimentos, Despesa de Pessoal, Índice de Qualidade da Educação, Gasto com Pessoal pela Receita Corrente Líquida, Índice de Qualidade da Saúde, Planejamento da Despesa e Captação de Recursos**.

Os Gráficos 4 a 6 exibem os municípios que obtiveram os menores valores para o ICGM 2020, na categoria de municípios do Grupo Populacional 1.

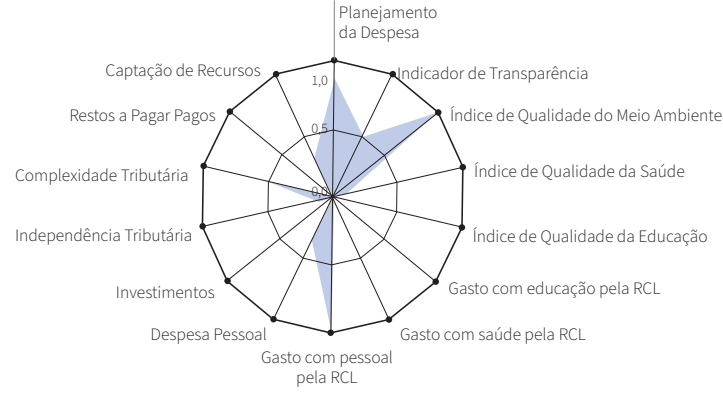
Por meio do Gráfico 4, observa-se que **Iguatu** alcançou resultado máximo (1,0) em apenas dois indicadores: **Gasto com Pessoal pela Receita Corrente Líquida e Índice de Qualidade do Meio Ambiente**. Em outros três indicadores o município obteve resultados acima de 0,5: **Planejamento da Despesa, Complexidade Tributária e Indicador de Transparência**. Em nove indicadores, o município obteve resultado abaixo de 0,5, colocando-o em último lugar entre os municípios do Grupo Populacional 1.

Itapipoca (Gráfico 5) não alcançou resultado máximo em qualquer indicador, mas obteve bons resultados nos indicadores: **Planejamento da Despesa, Gasto com Educação pela Receita Corrente Líquida, Restos a Pagar Pagos, Gasto com Saúde pela Receita Corrente Líquida, Índice de Qualidade do Meio Ambiente e Investimento**. Em 2020, o município teve resultado abaixo de 0,5 em oito indicadores, posicionando-o em oitavo lugar entre os municípios do Grupo Populacional 1.

Em 2020, **Juazeiro do Norte** (Gráfico 6) se destacou com resultado máximo nos indicadores: **Gasto com Educação pela Receita Corrente Líquida e Indicador de Transparência**. Obteve resultados médios em quatro indicadores (**Planejamento da Despesa, Gasto com Saúde pela Receita Corrente Líquida, Complexidade Tributária, Restos a Pagar Pagos**) e em outros oito indicadores tirou resultado abaixo de 0,5.


O Mapa 1 exibe a distribuição territorial do ICGM 2020 em relação aos municípios do **Grupo Populacional 1** no estado do Ceará. Como visto anteriormente, Sobral deteve o maior valor do ICGM 2020 no seu grupo populacional, sendo o único município na Região de Planejamento do Sertão de Sobral com este contingente populacional. Em seguida, destacam-se os municípios do Crato (na região do Cariri), Fortaleza, Caucaia e Maracanaú na região da Grande Fortaleza.

GRÁFICO 4: VALORES PADRONIZADOS DOS INDICADORES PARA O MUNICÍPIO DE IGUATU (9º LUGAR)



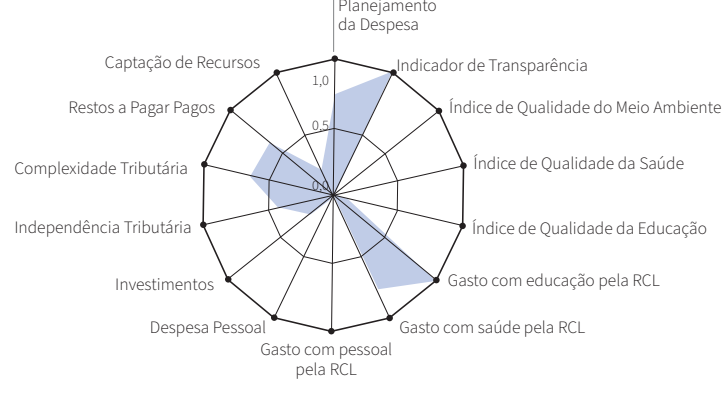
FONTE: Ipece.

GRÁFICO 5: VALORES PADRONIZADOS DOS INDICADORES PARA O MUNICÍPIO DE ITAPIPOCA (8º LUGAR)



FONTE: Ipece.

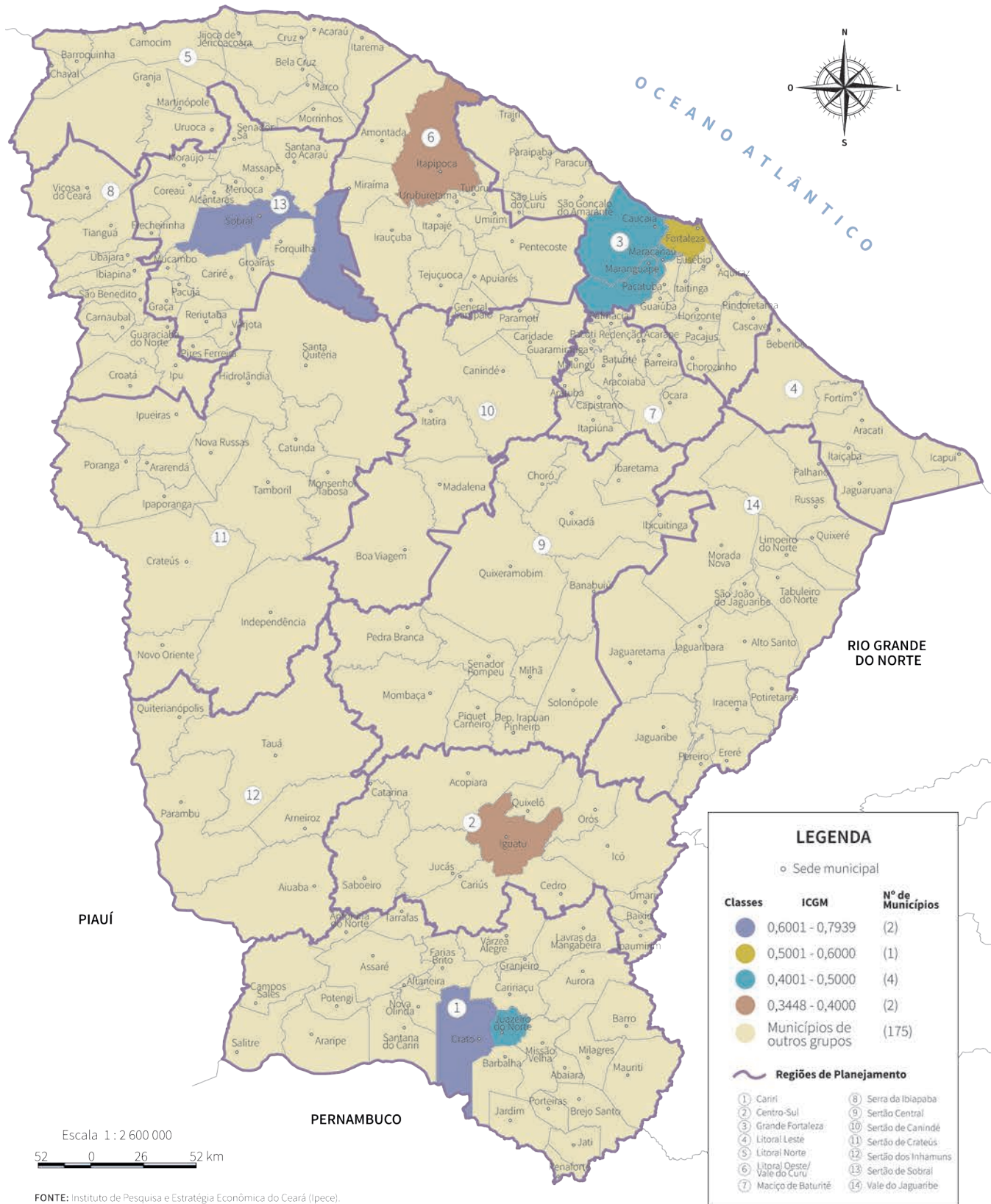
GRÁFICO 6: VALORES PADRONIZADOS DOS INDICADORES PARA O MUNICÍPIO DE JUAZEIRO DO NORTE (7º LUGAR)



FONTE: Ipece.

ÍNDICE COMPARATIVO DE GESTÃO MUNICIPAL – 2020

MUNICÍPIOS DO GRUPO POPULACIONAL 1



3.2 MUNICÍPIOS DO GRUPO POPULACIONAL 2

No Grupo Populacional 2 estão os vinte e sete municípios cearenses com população acima de 50 mil e menor que 100 mil habitantes. A Tabela 3.1, no Apêndice 3, apresenta os municípios deste grupo por *ranking* do resultado do ICGM 2020, distribuídos nas 14 Regiões de Planejamento e por população.

O maior ICGM 2020 deste grupo foi igual a 0,6887 (Camocim) e o menor foi de 0,3740 (Morada Nova). A média dos índices correspondeu a 0,4897 e o desvio-padrão encontrado foi de 0,0742, indicando baixa variabilidade do ICGM 2020 dentro deste grupo de municípios com este porte populacional (Tabela 4).

TABELA 4: ESTATÍSTICAS DESCRITIVAS PARA O ICGM 2020 - MUNICÍPIOS DO GRUPO POPULACIONAL 2

MÍNIMO	MÁXIMO	MÉDIA	DESVIO PADRÃO
0,3740	0,6887	0,4897	0,0742

FONTE: Ipece.

Na sequência, verifica-se na Tabela 5 que **Camocim** apresentou o maior ICGM 2020 (0,6887) dentro do grupo dos municípios do Grupo Populacional 2, seguido por **Russas** (0,6350) e **Crateús** (0,6067). Dentre os 10 municípios do Grupo Populacional 2 de maior ICGM 2020, três estão localizados na Região de Planejamento do Litoral Norte, dois na Grande Fortaleza, e apenas um município nas regiões do Cariri, Litoral Leste, Sertão Central, Sertão de Crateús e Vale do Jaguaribe, mostrando uma certa dispersão espacial dos melhores colocados.

Os Gráficos 7 a 9 apresentam os valores padronizados dos indicadores dos três municípios que lideram o ICGM 2020, dentre aqueles do Grupo Populacional 2. O município de **Camocim** obteve o 1º lugar no grupo dos municípios do Grupo Populacional 2 (Gráfico 7), os dois indicadores que obtiveram valor igual a 1,0 foram **Índice de Qualidade da Saúde** e **Índice de Qualidade do Meio Ambiente**. Outros nove indicadores alcançaram resultado acima de 0,5: **Planejamento da Despesa, Complexidade Tributária, Indicador de Transparência, Investimentos, Índice de Qualidade da Educação, Restos a Pagar Pagos, Gasto com pessoal pela Receita Corrente Líquida, Despesa de Pessoal e Gasto com educação pela Receita Corrente Líquida**. Três indicadores obtiveram resultado abaixo de 0,5.

TABELA 5: RANKING DOS 10 MUNICÍPIOS DO GRUPO POPULACIONAL 2 COM MAIOR ICGM 2020, REGIÃO DE PLANEJAMENTO, POPULAÇÃO E ÍNDICE

RANKING	MUNICÍPIO	REGIÃO DE PLANEJAMENTO	POPULAÇÃO	ÍNDICE ICGM 2020
1º	Camocim	Litoral Norte	63.907	0,6887
2º	Russas	Vale do Jaguaribe	78.882	0,6350
3º	Crateús	Sertões de Crateús	75.159	0,6067
4º	Quixeramobim	Sertão Central	81.778	0,5835
5º	Aracati	Litoral Leste	74.975	0,5644
6º	Barbalha	Cariri	61.228	0,5592
7º	Acaraú	Litoral Norte	63.104	0,5280
8º	Horizonte	Grande Fortaleza	68.529	0,5123
9º	Eusébio	Grande Fortaleza	54.337	0,5117
10º	Granja	Litoral Norte	54.962	0,4866

FONTE: Ipece.

TABELA 6: RANKING DOS 10 MUNICÍPIOS DO GRUPO POPULACIONAL 2 COM MENOR ICGM 2020, REGIÃO DE PLANEJAMENTO, POPULAÇÃO E ÍNDICE

RANKING	MUNICÍPIO	REGIÃO DE PLANEJAMENTO	POPULAÇÃO	ÍNDICE ICGM 2020
27º	Morada Nova	Vale do Jaguaribe	61.738	0,3740
26º	Tauá	Sertões de Inhamuns	59.062	0,3757
25º	Canindé	Sertões de Canindé	77.244	0,4130
24º	Acopiara	Centro-Sul	54.481	0,4170
23º	Boa Viagem	Sertões de Canindé	54.577	0,4302
22º	Beberibe	Litoral Leste	53.949	0,4331
21º	Cascavel	Grande Fortaleza	72.232	0,4503
20º	Quixadá	Sertão Central	88.321	0,4514
19º	Limoeiro do Norte	Vale do Jaguaribe	59.890	0,4557
18º	Itapajé	Litoral Oeste / Vale do Curu	53.067	0,4594

FONTE: Ipece.




Russas (Gráfico 8) ficou no 2º lugar no grupo dos municípios do Grupo Populacional 2. Três indicadores obtiveram valor igual a 1,0: **Planejamento da Despesa**, **Índice de Qualidade do Meio Ambiente** e **Indicador de Transparência**; outros cinco indicadores alcançaram resultados acima de 0,5: **Complexidade Tributária**, **Restos a Pagar Pagos**, **Índice de Qualidade da Educação**, **Despesa Pessoal** e **Gasto com pessoal pela Receita Corrente Líquida**. Seis indicadores obtiveram resultado abaixo de 0,5.

Em 2020, **Crateús** (Gráfico 9) quatro indicadores se destacaram obtendo o valor máximo: **Captação de Recursos**, **Complexidade Tributária**, **Gasto com Educação pela Receita Corrente Líquida** e **Indicador de Transparência**. Outros três indicadores permitiram a terceira posição no *ranking* do ICGM 2020 no grupo dos municípios do Grupo Populacional 2, pois alcançaram resultados acima de 0,5: **Planejamento da Despesa**, **Índice de Qualidade da Saúde** e **Índice de Qualidade da Educação**. Sete indicadores obtiveram resultado abaixo de 0,5.


Analisando os dados da Tabela 6 percebe-se que **Morada Nova** apresentou o menor índice (0,3740) dentre os municípios considerados do Grupo Populacional 2, seguido por **Tauá** (0,3757) e **Canindé** (0,4130). Dentre os 10 municípios de menor ICGM 2020 do Grupo Populacional 2, dois estão localizados nas Regiões de Planejamento do Sertões de Canindé e do Vale do Jaguaribe e apenas um município nas regiões de Centro-Sul, Grande Fortaleza, Litoral Leste, Litoral Oeste / Vale do Curu, Sertão Central e Sertões de Inhamuns.

GRÁFICO 7: VALORES PADRONIZADOS DOS INDICADORES PARA O MUNICÍPIO DE CAMOCIM (1º LUGAR)



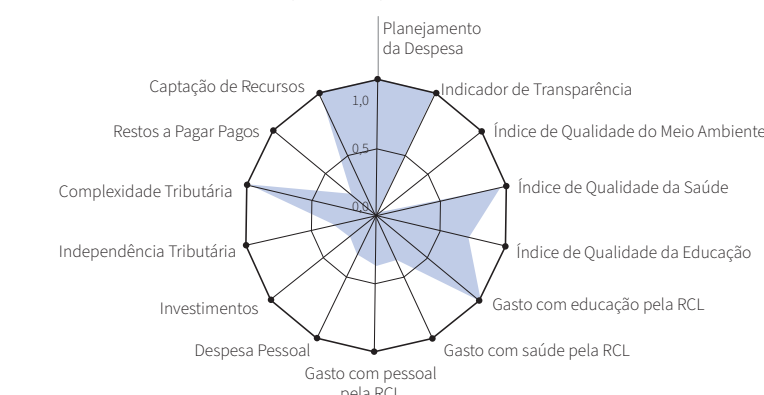
FONTE: Ipece.

GRÁFICO 8: VALORES PADRONIZADOS DOS INDICADORES PARA O MUNICÍPIO DE RUSSAS (2º LUGAR)



FONTE: Ipece.

GRÁFICO 9: VALORES PADRONIZADOS DOS INDICADORES PARA O MUNICÍPIO DE CRATEÚS (3º LUGAR)



FONTE: Ipece.

Os Gráficos 10 a 12 apresentam os valores padronizados dos indicadores dos três municípios que obtiveram os menores resultados no ICGM 2020, dentre aqueles do Grupo Populacional 2.


Por exemplo, **Morada Nova** (Gráfico 10) obteve a última posição e somente o indicador **Índice de Qualidade do Meio Ambiente** alcançou valor máximo. Os indicadores **Planejamento da Despesa**, **Restos a Pagar Pagos** e **Gasto com educação pela Receita Corrente Líquida** ficaram com valores acima de 0,5. No total, 10 indicadores contribuíram para uma não qualidade na gestão municipal com valores abaixo de 0,5.

Tauá (Gráfico 11) apesar de estar na penúltima colocação no *ranking* dos municípios do Grupo Populacional 2, registrou um indicador com valor máximo, o **Índice de Qualidade do Meio Ambiente**. Também obteve bons resultados em quatro indicadores, com valores acima de 0,5: **Planejamento da Despesa**, **Índice de Qualidade da Saúde**, **Complexidade Tributária** e **Captação de Recursos**. Nove indicadores ficaram com valores abaixo de 0,5, ficando na 26ª posição no *ranking* do ICGM 2020.

Por fim, **Canindé** (Gráfico 12) na 25ª posição no *ranking* do ICGM 2020 dentre os municípios do Grupo Populacional 2, registrou valor acima de 0,5 somente em quatro indicadores: **Índice de Qualidade da Saúde**, **Indicador de Transparência**, **Complexidade Tributária** e **Índice de Qualidade do Meio Ambiente**.

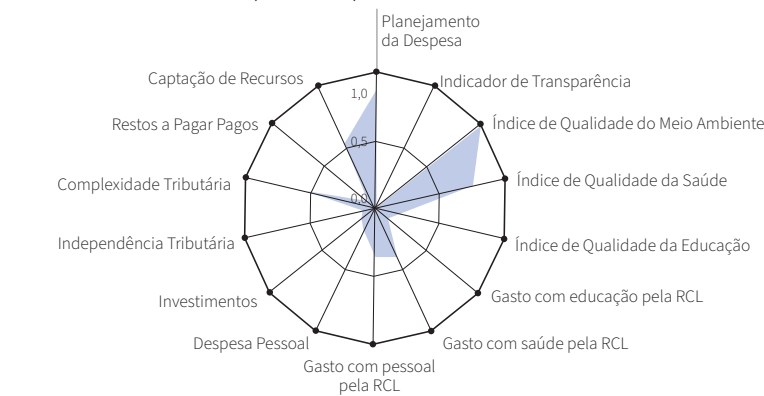
O Mapa 2 exibe a distribuição geográfica do ICGM 2020 em relação aos municípios do **Grupo Populacional 2**, podendo-se comparar regionalmente o ICGM 2020 dos municípios, assim como localizar territorialmente os municípios com maiores e menores valores. Averigua-se através do referido mapa que nove municípios detiveram um índice comparativo de gestão pública superior a 0,500, estando eles distribuídos nas regiões da Grande Fortaleza, Litoral Leste, Cariri, Sertão Central, Sertão dos Crateús, Litoral Norte e Vale do Jaguaribe.

GRÁFICO 10: VALORES PADRONIZADOS DOS INDICADORES PARA O MUNICÍPIO DE MORADA NOVA (27º LUGAR)



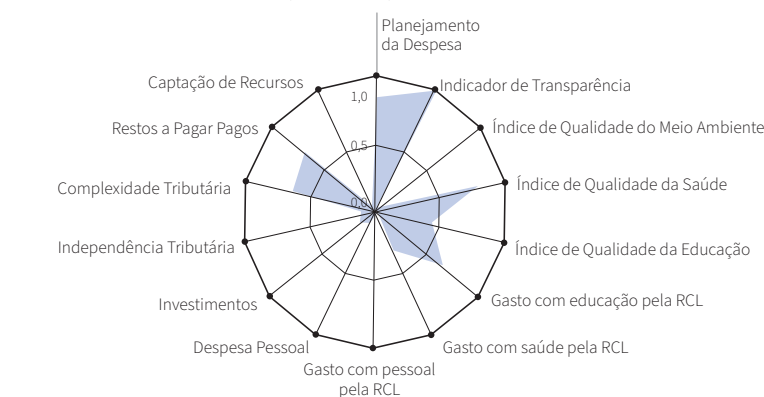
FONTE: Ipece.

GRÁFICO 11: VALORES PADRONIZADOS DOS INDICADORES PARA O MUNICÍPIO DE TAUÁ (26º LUGAR)



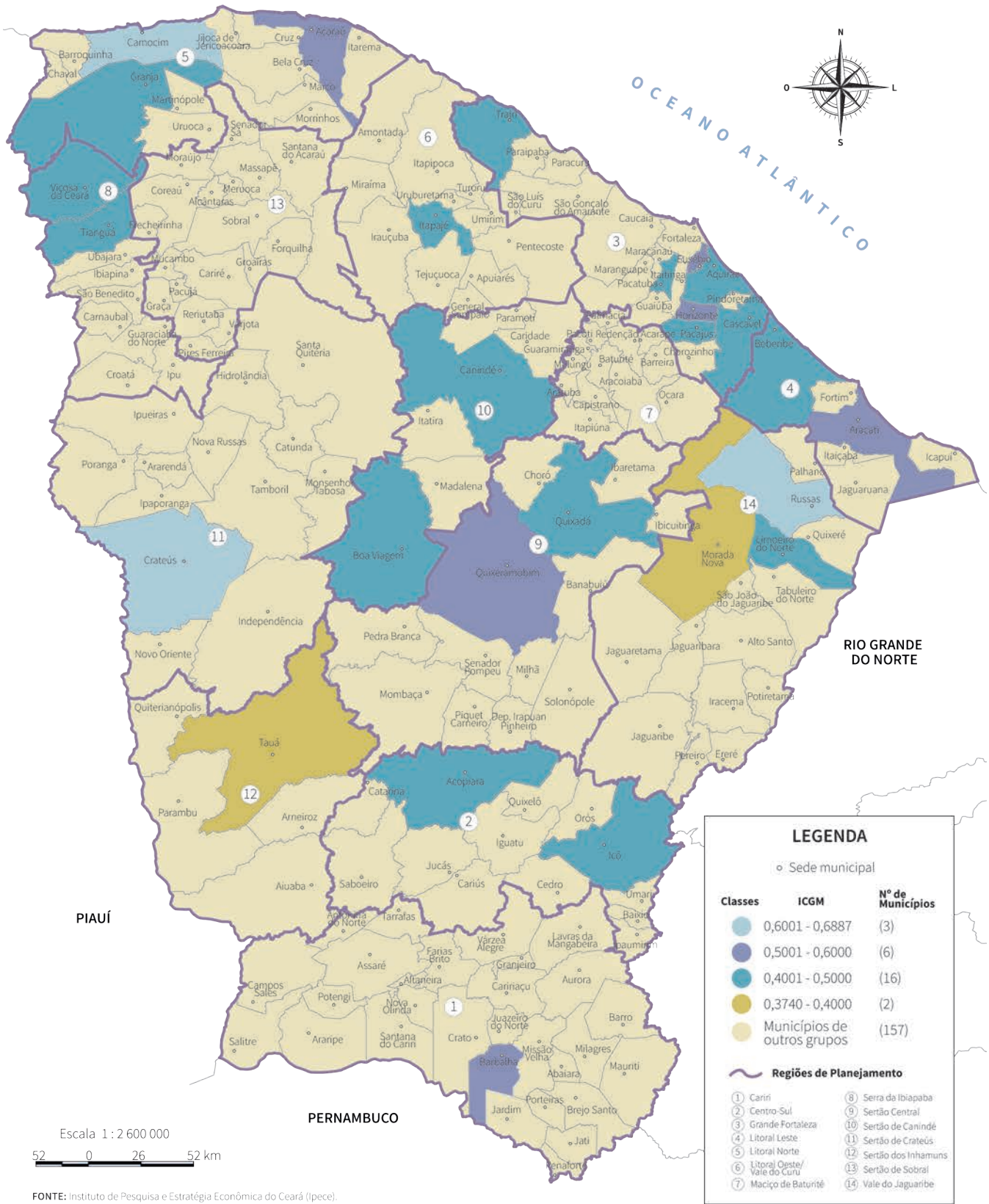
FONTE: Ipece.

GRÁFICO 12: VALORES PADRONIZADOS DOS INDICADORES PARA O MUNICÍPIO DE CANINDÉ (25º LUGAR)



FONTE: Ipece.

ÍNDICE COMPARATIVO DE GESTÃO MUNICIPAL – 2020
MUNICÍPIOS DO GRUPO POPULACIONAL 2



3.3 MUNICÍPIOS DO GRUPO POPULACIONAL 3

No Grupo Populacional 3 estão os 68 municípios cearenses com população acima de 20 mil e menor que 50 mil habitantes. A Tabela 4.1, no Apêndice 4, apresenta os municípios deste grupo por ranking do resultado do ICGM 2020, distribuídos pelas 14 Regiões de Planejamento e por população.

O maior ICGM 2020 neste grupo foi igual a 0,6537 (Jijoca de Jericoacoara) e o menor foi de 0,2958 (Uruburetama). A média dos índices correspondeu a 0,4798 e o desvio-padrão encontrado foi de 0,0667, indicando pequena variabilidade do ICGM 2020 dentro deste grupo de municípios com este porte populacional (Tabela 7).

TABELA 7: ESTATÍSTICAS DESCRITIVAS PARA O ICGM 2020 - MUNICÍPIOS DO GRUPO POPULACIONAL 3

MÍNIMO	MÁXIMO	MÉDIA	DESVIO PADRÃO
0,2958	0,6537	0,4798	0,0667

FONTE: Ipece.

Na Tabela 8 verifica-se que **Jijoca de Jericoacoara** apresentou o maior ICGM 2020 (0,6537) dentro do grupo dos municípios do Grupo Populacional 3, seguido por **Cruz** (0,6003) e **Forquilha** (0,5817). Dentre os dez municípios de maior ICGM 2020, três estão localizados na Região de Planejamento Litoral Norte, dois nas regiões do Sertão Central e Sertões de Crateús, e apenas um município nas regiões do Sertão de Sobral, Sertões de Canindé e Vale do Jaguaribe.

TABELA 8: RANKING DOS 10 MUNICÍPIOS DO GRUPO POPULACIONAL 3 COM MAIOR ICGM 2020, REGIÃO DE PLANEJAMENTO, POPULAÇÃO E ICGM

RANKING	MUNICÍPIO	REGIÃO DE PLANEJAMENTO	POPULAÇÃO	ÍNDICE ICGM 2020
1º	Jijoca de Jericoacoara	Litoral Norte	20.087	0,6537
2º	Cruz	Litoral Norte	24.977	0,6003
3º	Forquilha	Sertão de Sobral	24.452	0,5817
4º	Mombaça	Sertão Central	43.858	0,5781
5º	Nova Russas	Sertões de Crateús	32.408	0,5749
6º	Senador Pompeu	Sertão Central	25.456	0,5677
7º	Morrinhos	Litoral Norte	22.685	0,5668
8º	Novo Oriente	Sertões de Crateús	28.673	0,5629
9º	Itatira	Sertões de Canindé	21.836	0,5575
10º	Jaguaribe	Vale do Jaguaribe	34.636	0,5539

FONTE: Ipece.

TABELA 9: RANKING DOS 10 MUNICÍPIOS DO GRUPO POPULACIONAL 3 COM MENOR ICGM 2020, REGIÃO DE PLANEJAMENTO, POPULAÇÃO E ÍNDICE

RANKING	MUNICÍPIO	REGIÃO DE PLANEJAMENTO	POPULAÇÃO	ÍNDICE ICGM 2020
68º	Uruburetama	Litoral Oeste / Vale do Curu	22.040	0,2958
67º	Amontada	Litoral Oeste / Vale do Curu	43.829	0,3474
66º	Missão Velha	Cariri	35.480	0,3688
65º	Paraipaba	Grande Fortaleza	32.992	0,3760
64º	Caridade	Sertões de Canindé	22.782	0,3860
63º	Santa Quitéria	Sertões de Crateús	43.711	0,3935
62º	Paracuru	Grande Fortaleza	35.304	0,3952
61º	Aracoiaba	Maciço de Baturité	26.535	0,4018
60º	Catarina	Centro-Sul	20.871	0,4055
59º	Lavras da Mangabeira	Cariri	31.492	0,4057

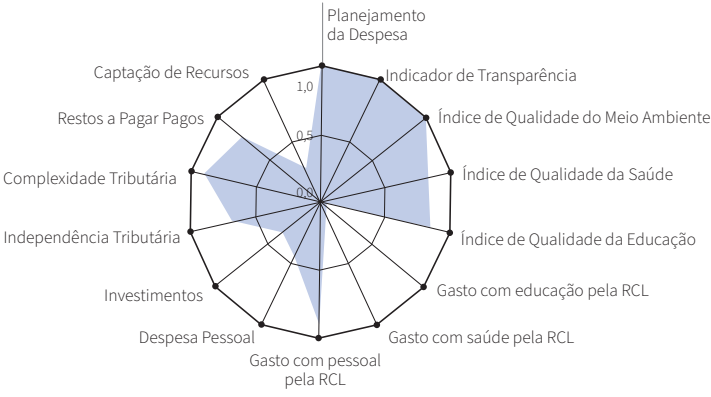
FONTE: Ipece.

Os Gráficos 13 a 15 apresentam os valores padronizados dos indicadores dos três municípios que lideram o ICGM 2020, dentre aqueles do Grupo Populacional 3. O município de **Jijoca de Jericoacoara** obteve o 1º lugar no grupo dos municípios do Grupo Populacional 3 (Gráfico 13), os indicadores **Índice de Qualidade do Meio Ambiente** e **Indicador de Transparência** obtiveram valor igual a 1,0. Outros sete indicadores alcançaram resultado acima de 0,5: **Planejamento da Despesa**, **Gasto com Pessoal pela Receita Corrente Líquida**, **Complexidade Tributária**, **Índice de Qualidade da Educação**, **Índice de Qualidade da Saúde**, **Restos a Pagar Pagos** e **Independência Tributária**. Cinco indicadores obtiveram resultado abaixo de 0,5.

Cruz (Gráfico 14) ficou no 2º lugar no grupo dos municípios do Grupo Populacional 3 em 2020 e alcançou valor máximo em três indicadores: **Índice de Qualidade da Educação**, **Índice de Qualidade do Meio Ambiente** e **Indicador de Transparência**. Também obteve bons resultados acima de 0,5 em cinco indicadores: **Planejamento da Despesa**, **Gasto com Pessoal pela Receita Corrente Líquida**, **Complexidade Tributária**, **Índice de Qualidade da Saúde** e **Restos a Pagar Pagos**. Seis indicadores obtiveram resultado abaixo de 0,5.

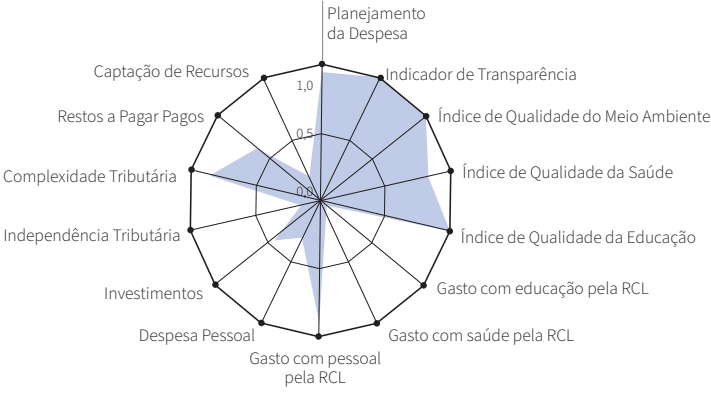
Em 2020, **Forquilha** (Gráfico 15) se destacou nos indicadores **Planejamento da Despesa** e **Índice de Qualidade do Meio Ambiente**, onde obteve valor igual a 1,0. Outros seis indicadores contribuíram para o município alcançar a terceira posição no *ranking* do ICGM 2020 no grupo dos municípios do Grupo Populacional 3, pois obtiveram resultados acima de 0,5: **Complexidade Tributária**, **Indicador de Transparência**, **Índice de Qualidade da Saúde**, **Índice de Qualidade da Educação**, **Restos a Pagar Pagos** e **Gasto com Saúde pela Receita Corrente Líquida**. Seis indicadores obtiveram resultado abaixo de 0,5.

GRÁFICO 13: VALORES PADRONIZADOS DOS INDICADORES PARA O MUNICÍPIO DE JIJOCA DE JERICOACOARA (1º LUGAR)



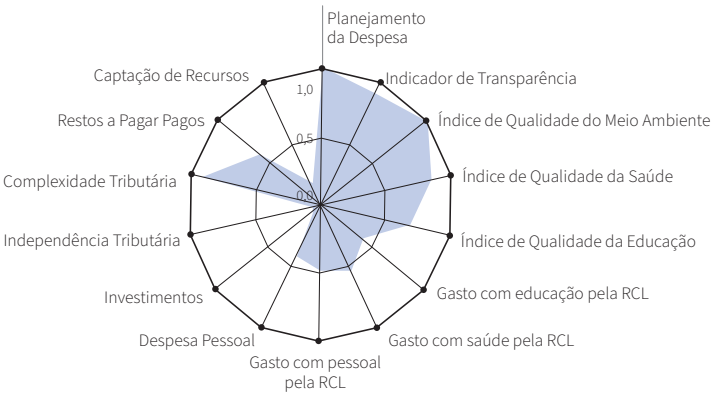
FONTE: Ipece.

GRÁFICO 14: VALORES PADRONIZADOS DOS INDICADORES PARA O MUNICÍPIO DE CRUZ (2º LUGAR)



FONTE: Ipece.

GRÁFICO 15: VALORES PADRONIZADOS DOS INDICADORES PARA O MUNICÍPIO DE FORQUILHA (3º LUGAR)



FONTE: Ipece.

Analisando os dados da Tabela 9 percebe-se que **Uruburetama** apresentou o menor ICGM 2020 (0,2958) dentre os municípios considerados do Grupo Populacional 3, seguido por **Amontada** (0,3474) e **Missão Velha** (0,3688). Dentre os 10 municípios de menor ICGM 2020 do Grupo Populacional 3, dois estão localizados nas Regiões de Planejamento do Cariri, Grande Fortaleza, Litoral Oeste / Vale do Curu e Sertões de Canindé. Os outros dois estão nas Regiões de Planejamento do Centro-Sul e Maço de Baturité.


Os Gráficos 16 a 18 apresentam os valores padronizados dos indicadores dos três municípios que obtiveram os menores resultados no ICGM 2020, dentre aqueles do Grupo Populacional 3. No caso de **Uruburetama** (Gráfico 16), este obteve a última posição, onde nenhum obteve valor máximo e somente quatro indicadores ficaram com valores acima de 0,5: **Planejamento da Despesa**, **Gasto com Pessoal pela Receita Corrente Líquida**, **Indicador de Transparência** e **Complexidade Tributária**. Os outros 10 tiveram resultado abaixo de 0,5.

Amontada (Gráfico 17) ocupa a 67ª colocação no *ranking* dos municípios do Grupo Populacional 3, onde o **Indicador de Transparência** alcançou valor máximo e outros três obtiveram valores acima de 0,5: **Gasto com Pessoal pela Receita Corrente Líquida**, **Planejamento da Despesa** e **Complexidade Tributária**. Os outros dez tiveram resultado abaixo de 0,5.

Por fim, **Missão Velha** (Gráfico 18) na 66ª posição no *ranking* do ICGM 2020, dentre os municípios do Grupo Populacional 3, registrou valor máximo no indicador **Índice de Qualidade do Meio Ambiente** e outros três obtiveram valores acima de 0,5: **Gasto com Pessoal pela Receita Corrente Líquida**, **Planejamento da Despesa** e **Investimentos**. Os outros 10 tiveram resultado abaixo de 0,5.

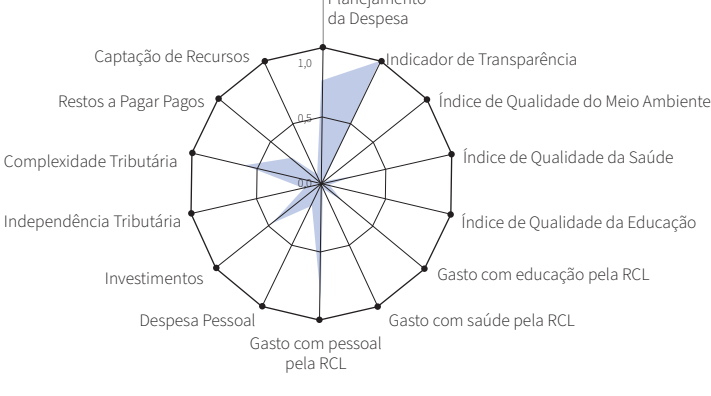
O Mapa 3 mostra a distribuição territorial do ICGM 2020 no tocante aos municípios do **Grupo Populacional 3**, consentindo-se comparar regionalmente o ICGM 2020 dos municípios assim como localizar geograficamente os municípios com maiores e menores valores. Constatase que os municípios de Jijoca de Jericoacoara e Cruz possuíram os maiores valores do índice em 2020, sendo esses dois municípios vizinhos no tocante a localização geográfica.

GRÁFICO 16: VALORES PADRONIZADOS DOS INDICADORES PARA O MUNICÍPIO DE URUBURETAMA (68º LUGAR)



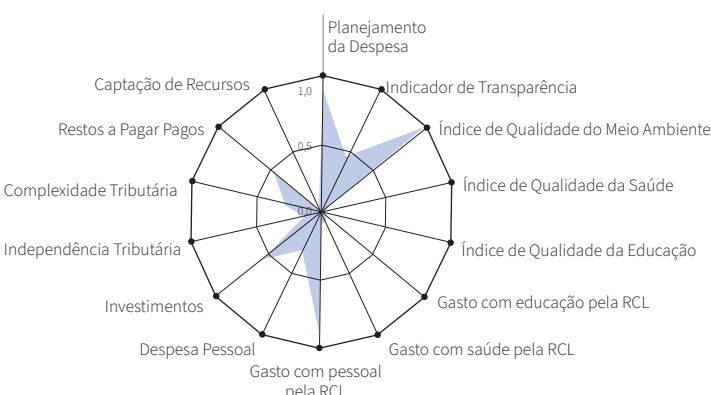
FONTE: Ipece.

GRÁFICO 17: VALORES PADRONIZADOS DOS INDICADORES PARA O MUNICÍPIO DE AMONTADA (67º LUGAR)



FONTE: Ipece.

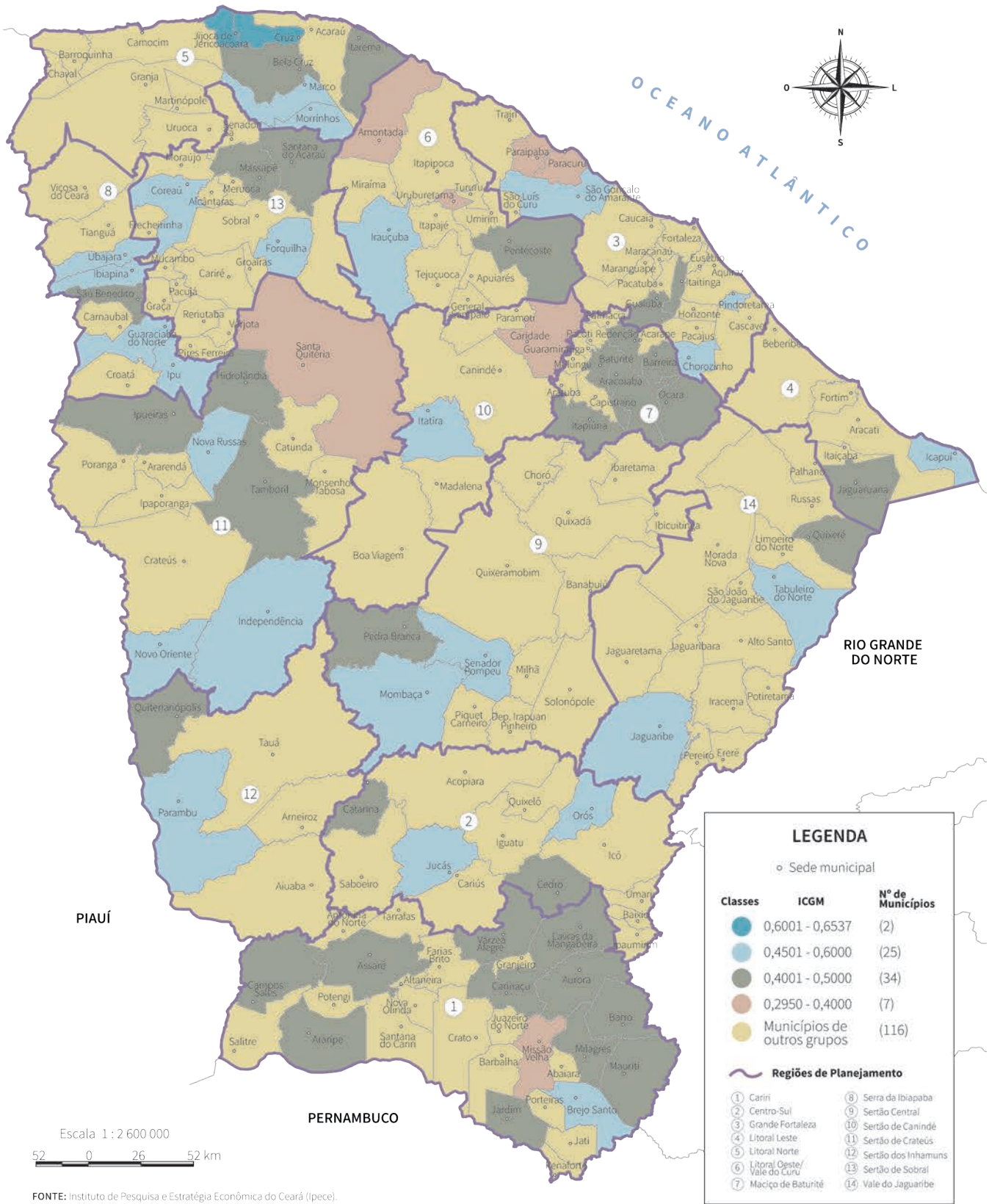
GRÁFICO 18: VALORES PADRONIZADOS DOS INDICADORES PARA O MUNICÍPIO DE MISSÃO VELHA (66º LUGAR)



FONTE: Ipece.

ÍNDICE COMPARATIVO DE GESTÃO MUNICIPAL – 2020

MUNICÍPIOS DO GRUPO POPULACIONAL 3



FONTE: Instituto de Pesquisa e Estratégia Econômica do Ceará (Ipece).

3.4 MUNICÍPIOS DO GRUPO POPULACIONAL 4

No quarto e último grupo, estão os 80 municípios cearenses com população de até 20 mil habitantes. A Tabela 5.1, no Apêndice 5, apresenta os municípios deste grupo por colocação no *ranking* do resultado do ICGM 2020, distribuídos pelas 14 Regiões de Planejamento e por suas populações.

A Tabela 10 abaixo ilustra as estatísticas descritivas para o ICGM 2020 neste grupo de municípios, verificando-se que o maior índice neste grupo foi de 0,6296 (Solonópole) e o menor igual a 0,33446 (Umirim). A média dos índices correspondeu a 0,4858 e o desvio-padrão encontrado foi de 0,064, remetendo a baixa variabilidade do ICGM 2020 também nesta faixa populacional.

TABELA 10: ESTATÍSTICAS DESCRITIVAS PARA O ICGM 2020 - MUNICÍPIOS DO GRUPO POPULACIONAL 4

MÍNIMO	MÁXIMO	MÉDIA	DESVIO PADRÃO
0,3446	0,6269	0,4858	0,0664

FONTE: Ipece.

Avaliando os dados presentes na Tabela 11, observa-se que o município de **Solonópole** alcançou a melhor nota (0,6269), seguido dos municípios de **Pereiro** (0,6163) e **Fortim** (0,6148). Dentre os 10 municípios, do Grupo Populacional 4, com maior ICGM 2020, três estão localizados nas Regiões do Vale do Jaguaribe, dois nas regiões Sertão de Sobral e Sertão Central e apenas um município nas regiões Sertões de Crateús, Maciço de Baturité e Litoral Leste.

Os Gráficos 19 a 21 apresentam os valores padronizados dos indicadores dos três municípios que lideram o ICGM 2020 dentre aqueles do Grupo Populacional 4. O município de **Solonópole** (Gráfico 19) obteve o 1º lugar no grupo dos municípios do Grupo Populacional 4, onde os indicadores **Captação de Recursos** e **Índice de Qualidade do Meio Ambiente** obtiveram nota máxima e outros sete indicadores alcançaram resultado acima de 0,5: **Indicador de Transparência, Planejamento da Despesa, Gasto com pessoal pela Receita Corrente Líquida, Índice de Qualidade da Educação, Investimentos, Complexidade Tributária** e **Índice de Qualidade da Saúde**. Os outros cinco tiveram resultado abaixo de 0,5.

TABELA 11: RANKING DOS 10 MUNICÍPIOS DO GRUPO POPULACIONAL 4 COM MAIOR ICGM 2020, REGIÃO DE PLANEJAMENTO, POPULAÇÃO E ÍNDICE

RANKING	MUNICÍPIO	REGIÃO DE PLANEJAMENTO	POPULAÇÃO	ICGM 2020
1º	Solonópole	Sertão Central	18.357	0,6269
2º	Pereiro	Vale do Jaguaribe	16.331	0,6163
3º	Fortim	Litoral Leste	16.631	0,6148
4º	Varjota	Sertão de Sobral	18.471	0,6125
5º	Pires Ferreira	Sertão de Sobral	11.001	0,6036
6º	Guaramiranga	Maciço de Baturité	5.132	0,5838
7º	Ibicuitinga	Sertão Central	12.629	0,5820
8º	Monsenhor Tabosa	Sertões de Crateús	17.249	0,5798
9º	Iracema	Vale do Jaguaribe	14.326	0,5784
10º	Jaguetama	Vale do Jaguaribe	18.147	0,5775

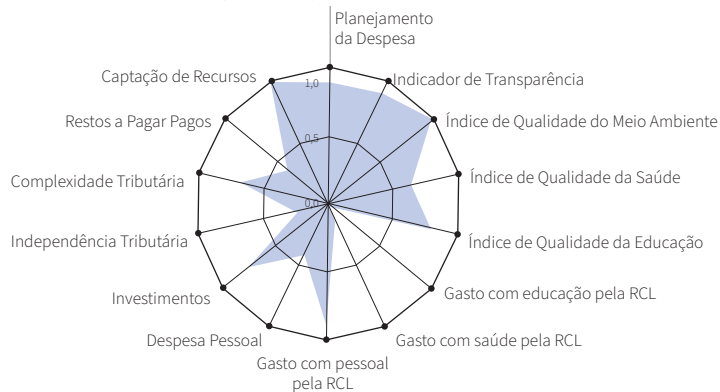
FONTE: Ipece.

TABELA 12: RANKING DOS 10 MUNICÍPIOS DO GRUPO POPULACIONAL 4 COM MENOR ICGM 2020, REGIÃO DE PLANEJAMENTO, POPULAÇÃO E ÍNDICE

RANKING	MUNICÍPIO	REGIÃO DE PLANEJAMENTO	POPULAÇÃO	ICGM 2020
80º	Umirim	Litoral Oeste / Vale do Curu	19.903	0,3446
79º	São Luís do Curu	Grande Fortaleza	13.044	0,3529
78º	Saboeiro	Centro-Sul	15.788	0,3661
77º	Miraíma	Litoral Oeste / Vale do Curu	13.894	0,3668
76º	Ereré	Vale do Jaguaribe	7.225	0,3768
75º	Paramoti	Sertões de Canindé	12.252	0,3785
74º	Penaforte	Cariri	9.143	0,3959
73º	Acarape	Maciço de Baturité	15.036	0,3960
72º	Tururu	Litoral Oeste / Vale do Curu	16.431	0,4063
71º	Tejuçuoca	Litoral Oeste / Vale do Curu	19.371	0,4072

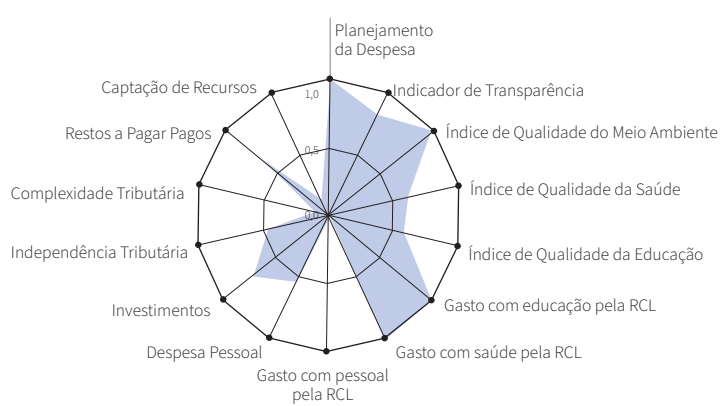
FONTE: Ipece.

GRÁFICO 19: VALORES PADRONIZADOS DOS INDICADORES PARA O MUNICÍPIO DE SOLONÓPOLE (1º LUGAR)




FONTE: Ipece.

GRÁFICO 20: VALORES PADRONIZADOS DOS INDICADORES PARA O MUNICÍPIO DE PEREIRO (2º LUGAR)



FONTE: Ipece.

GRÁFICO 21: VALORES PADRONIZADOS DOS INDICADORES PARA O MUNICÍPIO DE FORTIM (3º LUGAR)



FONTE: Ipece.

O município de **Pereiro** (Gráfico 20) ficou no 2º lugar no grupo dos municípios do Grupo Populacional 4 em 2020 e obteve valor máximo em três indicadores: **Gasto com Saúde pela Receita Corrente Líquida, Gasto com Educação pela Receita Corrente Líquida e Índice de Qualidade do Meio Ambiente**. Sete indicadores alcançaram resultado acima de 0,5: **Planejamento da Despesa, Indicador de Transparência, Investimentos, Restos a Pagar Pagos, Índice de Qualidade da Saúde, Índice de Qualidade da Educação e Despesa Pessoal**. Apenas quatro indicadores tiveram resultado abaixo de 0,5.

Por fim, **Fortim** (Gráfico 21) que ficou na 3ª posição, nos municípios do Grupo 4, obteve valor máximo em três indicadores: **Independência Tributária, Índice de Qualidade do Meio Ambiente e Indicador de Transparência** e cinco indicadores alcançaram resultado acima de 0,5: **Planejamento da Despesa, Gasto com Pessoal pela Receita Corrente Líquida, Complexidade Tributária, Restos a Pagar Pagos e Índice de Qualidade da Educação**. Seis indicadores tiveram resultado abaixo de 0,5, lhe permitindo, assim, a terceira posição no *ranking* do ICGM 2020 no grupo dos municípios do Grupo Populacional 4.

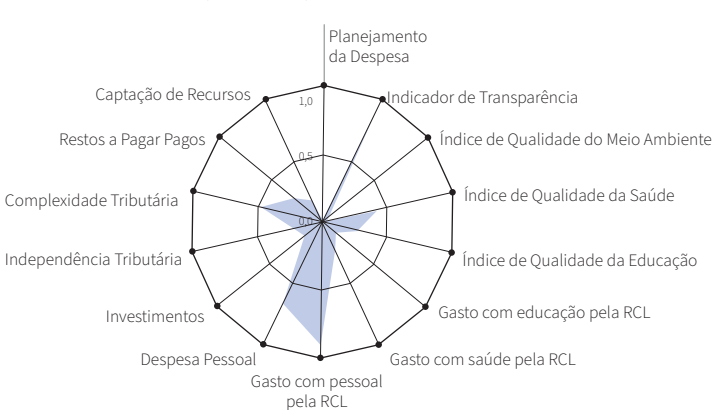
Por outro lado, verifica-se na Tabela 12 os municípios que registraram os menores valores do ICGM 2020 para os municípios do Grupo Populacional 4. **Umirim** apresentou o menor ICGM 2020 (0,3446), seguido por **São Luís do Curu** (0,3529) e **Saboeiro** (0,3661). Dentre os 10 municípios de menor ICGM 2020 do Grupo Populacional 4, quatro estão concentrados na Região de Planejamento Litoral Oeste/Vale do Curu e os demais estão distribuídos nas regiões do Cariri, Centro-Sul, Grande Fortaleza, Maciço de Baturité, Sertões de Canindé e Vale do Jaguaribe.

Os Gráficos 22 a 24 apresentam os valores padronizados dos indicadores dos três municípios que obtiveram os menores resultados no ICGM 2020, no tocante ao conjunto de municípios classificados como do Grupo Populacional 4.

Dentre os municípios do Grupo Populacional 4, **Umirim** (Gráfico 22) que obteve a última posição em 2020 apresentou apenas três indicadores com valores acima de 0,5: **Indicador de Transparência, Gasto com pessoal pela Receita Corrente Líquida e Despesa de Pessoal**, todos abaixo de 1,0. No total, 11 indicadores tiveram resultado abaixo de 0,5.


Na sequência, o município de **São Luís do Curu** (Gráfico 23), ocupando a 79ª posição no *ranking* dos municípios do Grupo Populacional 4, que também não teve qualquer indica-

GRÁFICO 22: VALORES PADRONIZADOS DOS INDICADORES PARA O MUNICÍPIO DE UMRIM (80º LUGAR)




FONTE: Ipece.

GRÁFICO 23: VALORES PADRONIZADOS DOS INDICADORES PARA O MUNICÍPIO DE SÃO LUÍS DO CURU (79º LUGAR)



FONTE: Ipece.

GRÁFICO 24: VALORES PADRONIZADOS DOS INDICADORES PARA O MUNICÍPIO DE SABOEIRO (78º LUGAR)



FONTE: Ipece.

dor com valor 1,0 e anotou bons resultados em apenas três indicadores, com valores acima de 0,5: **Planejamento da Despesa, Indicador de Transparência e Gasto com Pessoal pela Receita Corrente Líquida**. 11 indicadores tiveram resultado abaixo de 0,5.

Por fim, **Saboeiro** (Gráfico 24) ficando na 78ª posição no *ranking* do ICGM 2020 dentre os municípios do Grupo Populacional 4, conseguiu apresentar valor máximo no indicador **Índice de Qualidade do Meio Ambiente**, e em **Planejamento da Despesa, Gasto com Pessoal pela Receita Corrente Líquida e Índice de Qualidade da Educação** obteve resultados acima de 0,5. 10 indicadores tiveram resultado abaixo de 0,5.

O Mapa 4 apresenta a classificação geográfica do ICGM 2020 quanto aos municípios do **Grupo Populacional 4**, verificando-se que um total de oito municípios tiveram o valor do ICGM 2020 superior a 0,6, tendo-se em seguida um total de 40 municípios com valores entre 0,5001 e 0,6000.

4. CONSIDERAÇÕES FINAIS

O grande desafio de um gestor público é estar diante dos desafios e limites financeiros, além de adversidades exógenas, como, por exemplo, os aspectos naturais, achar soluções para melhorar a qualidade de vida dos cidadãos e realizar o desenvolvimento do município.

A gestão pública deve estar alicerçada em evidências e diante disso conhecer a realidade do município, como receitas, gastos, serviços de saúde e educação entre outros, são pontos essenciais. Desta forma a construção de um índice que permita consolidar dados e assim possibilitar o monitoramento da gestão, foi proposto pelo Ipece, que desenvolveu o Índice Comparativo de Gestão Municipal (ICGM).

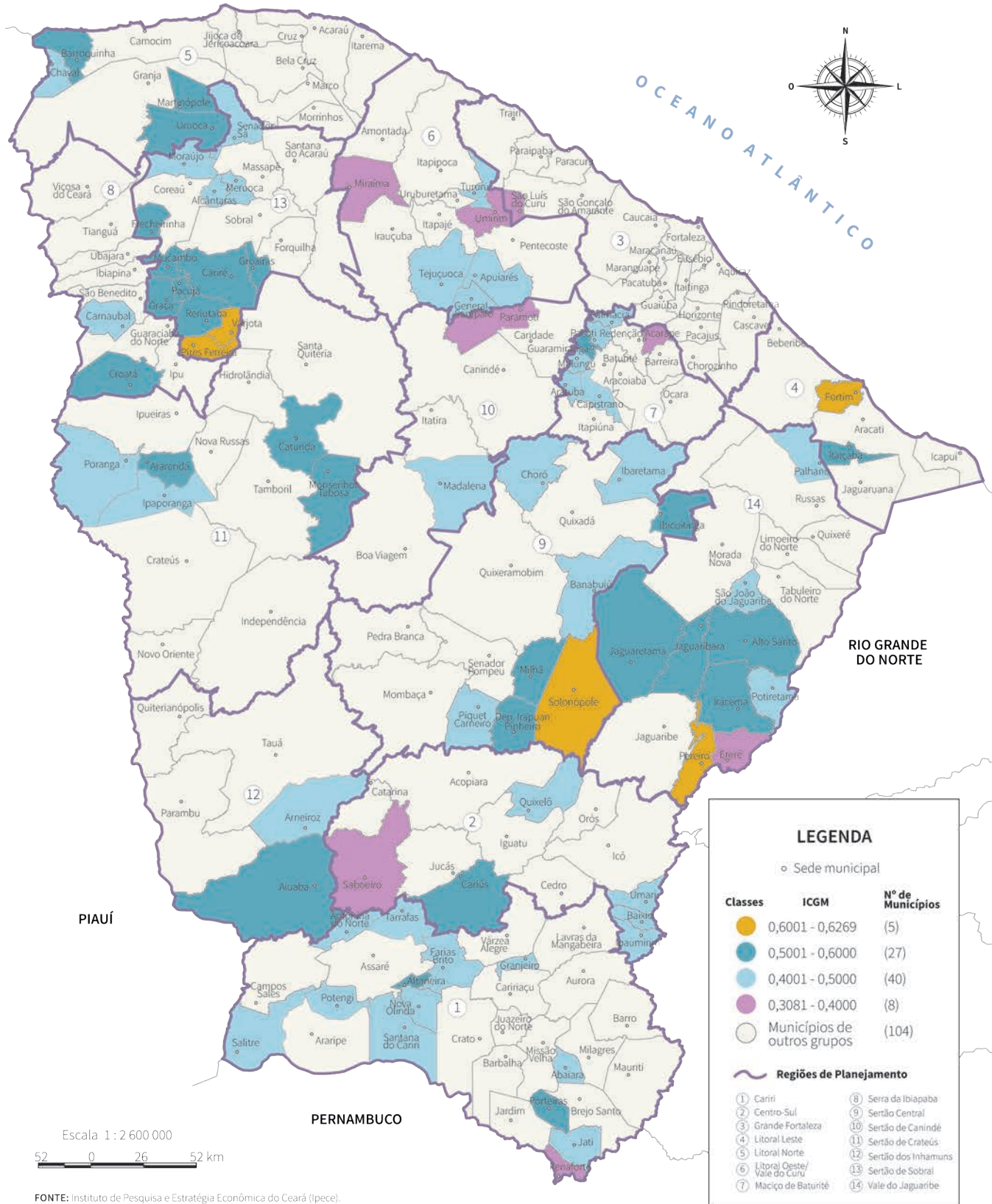
O ICGM propõe subsidiar a gestão pública na elaboração de políticas com base nos resultados alcançados, gerar uma competitividade saudável entre os municípios e estimular uma maior integração entre o Governo e a sociedade.

Na metodologia de cálculo do índice foi usado o corte por porte populacional, visto que a gestão municipal é fortemente afetada pelo porte hierárquico do município e, também, pelo grau de influência de seus vizinhos, aspecto que vem sendo frequentemente utilizado como variável de estratificação de municípios brasileiros em vários estudos, envolvendo gestão pública.

Dessa forma os municípios foram separados em: Grupo Populacional 1 (população acima de 100 mil habitantes); Grupo Populacional 2 (população acima de 50 mil e menor que 100 mil habitantes); Grupo Populacional 3 (popula-

ÍNDICE COMPARATIVO DE GESTÃO MUNICIPAL – 2020

MUNICÍPIOS DO GRUPO POPULACIONAL 4



ção acima de 20 mil e menor que 50 mil habitantes); e Grupo Populacional 4 (população até 20 mil habitantes).

O índice é composto por 14 indicadores, que disponibilizam informações comuns aos 184 municípios e que permite uma coleta de forma continuada e de fácil acesso anualmente, agrupados em quatro dimensões: Planejamento, Recursos Financeiros, Serviços e Transparência. Tais indicadores foram coletados e padronizados, considerando-se valores de 0 a 1. Assim, para cada porte populacional, tem-se que o cálculo do ICGM corresponde à média aritmética simples dos 14 indicadores.

É possível observar, como principais resultados encontrados, por grupo populacional, que dentre os nove municípios que compõem o **Grupo Populacional 1**, aquele que apresentou o maior ICGM 2020 foi **Sobral** (0,7939), seguido por **Crato** (0,6122) e **Fortaleza** (0,5343). Enquanto isso, o menor resultado foi observado para **Iguatu** (0,3448), seguido de **Itapipoca** (0,3992) e **Juazeiro do Norte** (0,4094).

Em relação aos 27 municípios considerados do **Grupo Populacional 2**, **Camocim** apresentou o maior ICGM 2020 (0,6887), seguido por **Russas** (0,6350) e **Crateús** (0,6067). Em contrapartida, o menor índice foi apresentado por **Morada Nova** (0,3740), seguido por **Tauá** (0,3757) e **Canindé** (0,4130).

Com relação ao **Grupo Populacional 3** que abrange 68 municípios, o maior ICGM 2020 foi evidenciado por **Jijoca de Jericoacoara** (0,6537), seguido por **Cruz** (0,6003) e **Forquilha** (0,5817). Considerando os municípios com menores ICGM 2020, neste grupo, tem-se **Uruburetama** (0,2958), posteriormente **Amontada** (0,3474) e **Missão Velha** (0,3688).

E por fim, dentre os 80 municípios do **Grupo Populacional 4**, aquele que alcançou a melhor nota foi **Solonópole** (0,6269), seguido dos municípios de **Pereiro** (0,6163) e **Fortim** (0,6148), enquanto **Umirim** apresentou o menor ICGM 2020 (0,3446), ficando acima dele, **São Luís do Curu** (0,3529) e **Saboeiro** (0,3661).

Desta forma o Ipece, por meio do ICGM 2020, oferece um relevante instrumento de controle para toda a sociedade e mais uma ferramenta de gestão pública que poderá nortear as ações dos municípios cearenses que buscam o aprimoramento contínuo dos seus processos decisórios focado em evidências.

REFERÊNCIAS BIBLIOGRÁFICAS

ARAÚJO, Jevuks M., SIQUEIRA, Rozane B. Demanda por gastos públicos locais: evidências dos efeitos de ilusão fiscal no Brasil. Estud. Econ. vol.46 no.1 São Paulo Jan./Mar. 2016.

BRASIL. Constituição (1988). Constituição da República Federativa do Brasil de 1988. Brasília, DF: Presidência da República, 2020. Disponível em: http://www.planalto.gov.br/ccivil_03/constituicao/ConstituicaoCompilado.htm. Acesso em: 13 de abril de 2021.

BRASIL. Indicadores de programas: Guia Metodológico, Ministério do Planejamento, Orçamento e Gestão. Secretaria de Planejamento e Investimentos Estratégicos - SPI. Brasília: MPOG, 2010.

BRASIL. Lei Complementar Nº 101 de 4 de maio de 2000 - Lei de Responsabilidade Fiscal. Brasil: Presidência da República, 2000. Disponível em http://www.planalto.gov.br/ccivil_03/leis/lcp/lcp101.htm. Acesso em 19 de abril de 2021.

BRASIL. Lei Nº 4.769, de 9 de setembro de 1965. Brasil: Presidência da República, 1965. Disponível em http://www.planalto.gov.br/ccivil_03/leis/l4769.htm. Acesso em 19 de abril de 2021.

CALVO, M. C. M., LACERDA J. T., COLUSSI, C. F., SCHNEIDER, I. J. C., ROCHA, T. A. H. Estratificação de municípios brasileiros para avaliação de desempenho em saúde. Epidemiol Serv Saúde [Internet] 2016 out-dez; 25(4):767-76. Disponível em: <http://www.scielo.br/pdf/ress/v25n4/2237-9622-ress-25-04-00767.pdf>. doi: 10.5123/s1679-49742016000400010. Acesso em: 1º mai. 2021.

CEARÁ. Decreto Estadual Nº 32.926 de 28 de dezembro de 2018 - Modifica IQM. Disponível em <https://www.ipece.ce.gov.br/legislacao-cota-parte-icms/>. Acesso em 21 de abril de 2021.

CEARÁ. Decreto Estadual Nº 33.412 de 20 de dezembro de 2019 - Modifica IQE. Disponível em <https://www.ipece.ce.gov.br/legislacao-cota-parte-icms/>. Acesso em 21 de abril de 2021.

CEARÁ. Decreto Estadual Nº 33.424 de 07 de janeiro de 2020 - Modifica IQS. Disponível em <https://www.ipece.ce.gov.br/legislacao-cota-parte-icms/>. Acesso em 21 de abril de 2021.

CLP. *Ranking de Competitividade dos Municípios*. Rio de Janeiro: CLP, 2020. Disponível em <https://conteudo.clp.org.br/Ranking-de-competitividade-dos-municipios>. Acesso em 18 de abril de 2021.

FAUSTO, M. C. R., GIOVANELLA, L, MENDONÇA, M. H. M. de, FONSECA, H. M. S., LIMA, J. G. A posição da estratégia saúde da família na rede de atenção à saúde na perspectiva das equipes e usuários participantes do PMAQ-AB 2012. Saúde Debate. 2014. Disponível em: <http://www.scielo.br/pdf/sdeb/v38nspe/0103-1104-sdeb-38-spe-0013.pdf>. doi: 10.5935/0103-1104.2014S003. Acesso em: 1º mai. 2021.

FIRJAN. Índice Firjan de Gestão Fiscal 2019 - Anexo Metodológico. Rio de Janeiro: Firjan, 2018. (índices Firjan) (Pesquisas e Estudos Socioeconômicos). Disponível em <https://www.firjan.com.br/ifgf/>. Acesso em 20 de abril de 2021.

FUNDAÇÃO DEMÓCRITO ROCHA. *Anuário do Ceará* 2020. Fortaleza, Ce: Fundação Demócrito Rocha, 2020. Disponível em <https://www.anuariooceara.com.br/>. Acesso em 12 de abril de 2021.

IBGE. Perfil dos municípios brasileiros. Rio de Janeiro. 2019. 94 pg. Disponível em: <https://biblioteca.ibge.gov.br/index.php/biblioteca-catalogo?view=detalhes&id=2101770>. Acesso em: 10/3/2021.

IPECE. Índice Comparativo de Gestão Municipal (ICGM) dos municípios cearenses - 2016. Fortaleza, Ce: IPECE, 2018. (Nota Técnica nº 67). Disponível em <https://www.ipece.ce.gov.br/notas-tecnicas/>. Acesso em 12 de abril de 2021.

JANNUZZI, Paulo de Martino. Indicadores para diagnóstico, monitoramento e avaliação de programas sociais no Brasil. Revista do Serviço Público, v 56 nº 2. Brasília: ENAP. Abr/Jun 2005. Disponível em <https://revista.enap.gov.br/index.php/RSP/issue/archive>. Acesso em 25 de abril de 2021.

JANNUZZI, Paulo de Martino. Indicadores Sociais no Brasil - Conceitos, Fontes de Dados e Aplicações. 6ª edição. Campinas, SP: Editora Alínea, 2017.

MEIRELLES, Hely Lopes. Direito municipal brasileiro. 16ª Ed. São Paulo: Malheiros, 2008.

MICLOS, P. V., CALVO, M. C. M., COLUSSI, C. F. Avaliação do desempenho das ações e resultados em saúde da atenção básica. Revista de Saúde Pública [Internet]. 2017; 51:86. Disponível em: http://www.scielo.br/pdf/rsp/v51/pt_0034-8910-rsp-S1518-87872017051006831.pdf. doi: 10.11606/s1518-8787.2017051006831. Acesso em: 1º mai. 2021.

PONTES, Marcela Amaral, TAVARES, Noemia Uruth Leão, FRANCISCO, Priscila Maria Stolses Bergamo, NAVES, Janeth de Oliveira Silva. Aplicação de recursos financeiros para aquisição de medicamentos para atenção básica em municípios brasileiros. Revista Ciência & Saúde Coletiva. Vol. 22 - nº 8. Rio de Janeiro-RJ: Associação Brasileira de Saúde Coletiva (Abrasco), agosto/2017. Disponível em: <https://www.cienciaesaudecoletiva.com.br/edicoes/assistencia-farmaceutica-e-acesso-a-medicamentos/170>. Acesso em: 1º mai. 2021.

RIANI, Flávio. Economia do Setor Público: Uma Abordagem Introdutória. Editora Atlas S.A., 4ª Edição, São Paulo. 2002.

SEIDL, H. M. F., VIEIRA, S. P., FAUSTO, M. C. R., LIMA, R. C. D., GAGNO, J. L. Gestão do trabalho na atenção básica em saúde: uma análise a partir da perspectiva das equipes participantes do PMAQ-2012. Saúde Debate. 2014. Disponível em: <http://www.scielo.br/pdf/sdeb/v38nspe/0103-1104-sdeb-38-spe-0094.pdf>. doi: 10.5935/0103-1104.2014S008. Acesso em: 1º mai. 2021.

SESI PR. Construção e Análise de Indicadores. Curitiba - PR: Serviço Social da Indústria. Departamento Regional do Estado do Paraná. Observatório Regional Base de Indicadores de Sustentabilidade, 2010. Disponível em http://lproweb.procompa.com.br/pmpa/prefpoa/observatorio/usu_doc/construcao-e-analise-de-indicadores.pdf. Acesso em 25 de abril de 2021.

TCESP. Índice de Efetividade da Gestão Municipal: Manual 2020, dados do exercício 2019. São Paulo: TCESP, 2019. Disponível em <https://www.tce.sp.gov.br/publicacoes/manual-ieg-m-2020>. Acesso em 19 de abril de 2021.

WILLEMANN, M. C. A., MEDEIROS, J. M., LACERDA, J. T., CALVO, M. C. M. Atualização intercensitária de estratificação de municípios brasileiros para avaliação de desempenho em saúde, Epidemiol. Serviço de Saúde [Internet] 2019; 28(3):e2018377. Disponível em: https://www.scielo.br/scielo.php?script=sci_arttext&pid=S2237-96222019000300700. pdf. doi: 10.5123/S1679-49742019000300004. Acesso em: 1º mai. 2021.

APÊNDICES

APÊNDICE 1: FICHA TÉCNICA DOS INDICADORES

PLANEJAMENTO

INDICADOR: PLANEJAMENTO DA DESPESA (PD)

Descrição do Indicador: Participação da despesa que não foi paga no próprio exercício. Mensura a adequação do planejamento de despesas do município.

Fórmula: Despesa de Exercício Anterior (DEA) dividido pela despesa total do município (despesas orçamentárias no total geral de despesas empenhadas) x 100

Unidade de Medida: Porcentagem (%)

Intervalo de Variação: De 0% a 100%

Polaridade: Quanto menor, melhor. Quanto maior esse indicador mais o município paga as despesas do ano anterior no presente ano

Periodicidade: Anual

Ano da Informação: 2020

Data da Coleta: 3/3/2022

Fonte: Siconfi
(https://siconfi.tesouro.gov.br/siconfi/pages/public/consulta_finbra/finbra_list.jsf)

INDICADOR: CAPTAÇÃO DE RECURSOS

Descrição do Indicador: Avalia a capacidade de captação de recursos do município. Valor de recursos captados em convênio dividido pela receita corrente total do município.

Fórmula: (Valor de recursos captados em convênio / receita corrente total do município) x 100

Unidade de Medida: Porcentagem (%)

Intervalo de Variação: De 0% a 100%

Polaridade: Quanto maior, melhor

Periodicidade: Anual

Ano da Informação: 2020

Data da Coleta: 3/3/2022

Fonte: Siconfi
(https://siconfi.tesouro.gov.br/siconfi/pages/public/consulta_finbra/finbra_list.jsf)

INDICADOR: RESTOS A PAGAR PAGOS (RPP)

Descrição do Indicador: Identificar os municípios com melhor planejamento de longo prazo, dado que valores implicam que os gestores estão preocupados com a solvência das contas públicas para os exercícios futuros.

Fórmula:

$$100 * \frac{Rp \text{ não processados pagos} + Rp \text{ Processados Pagos}}{Rp \text{ não processados} + Rp \text{ Processados}}$$

Unidade de Medida: Porcentagem (%)

Intervalo de Variação: De 0% a 100%

Polaridade: Quanto maior, melhor

Periodicidade: Anual

Ano da Informação: 2020

Data da Coleta: 3/3/2022

Fonte: Siconfi

(<https://www.tesourotransparente.gov.br/consultas/consultas-siconfi/siconfi-finbra-demonstrativos-de-contas-anuais>)

RECURSOS FINANCEIROS

COMPOSIÇÃO DA RECEITA

INDICADOR: INDEPENDÊNCIA TRIBUTÁRIA

Descrição do Indicador: Tem por objetivo medir o quanto as receitas próprias representam na receita corrente.

Fórmula:

$$100 * \frac{Rec. Tributária}{Rec. Corrente}$$

Unidade de Medida: Porcentagem (%)

Intervalo de Variação: De 0% a 100%

Polaridade: Quanto maior, melhor

Periodicidade: Anual

Ano da Informação: 2020

Data da Coleta: 3/3/2022

Fonte: Siconfi

(<https://www.tesourotransparente.gov.br/consultas/consultas-siconfi/siconfi-finbra-demonstrativos-de-contas-anuais>)

INDICADOR: COMPLEXIDADE TRIBUTÁRIA

Descrição do Indicador: O Indicador de Complexidade Tributária, sugerido por Araújo e Siqueira (2016) (9), utiliza o índice de Hirschman-Herfindah (IHH) para identificar o quanto a receita tributária é concentrada entre os tributos locais.

RECEITA TRIBUTÁRIA E CONCENTRADA ENTRE OS TRIBUTOS LOCAIS

Fórmula:

$$\sum_i \left(\frac{R_i}{R_i} \right)^2$$

R_i = IPTU, ITBI, ISSQN, Taxas e Contr. Melhoria

Unidade de Medida: Adimensional

Intervalo de Variação: De 0% a 100%

Polaridade: Quanto menor, melhor.

Quanto mais próximo de 0,2 melhor, indicando que a receita própria do município é distribuída em vários tributos

Periodicidade: Anual

Ano da Informação: 2020

Data da Coleta: 3/3/2022

Fonte: Siconfi / Informe Ipece nº 165/2019

(<https://www.tesourotransparente.gov.br/consultas/consultas-siconfi/siconfi-finbra-demonstrativos-de-contas-anuais>)

ALOCÇÃO DE DESPESA

INDICADOR: DESPESA DE PESSOAL (DP)

Descrição do Indicador: Participação da despesa de pessoal na despesa corrente, deve-se frisar que se espera valores mais elevados, dado que a despesa com pessoal é, de uma forma geral, a principal despesa dos municípios.

Fórmula:

$$100 * \frac{Despesa Pessoal}{Despesa Corrente}$$

Unidade de Medida: Porcentagem (%)

Intervalo de Variação: De 0% a 100%

Polaridade: Quanto menor, melhor

Periodicidade: Anual

Ano da Informação: 2020

Data da Coleta: 3/3/2022

Fonte: Siconfi

(<https://www.tesourotransparente.gov.br/consultas/consultas-siconfi/siconfi-finbra-demonstrativos-de-contas-anuais>)

INDICADOR: INVESTIMENTOS (I)

Descrição do Indicador: Participação da despesa de capital na despesa orçamentária.

Fórmula:

$$100 * \frac{Investimentos}{Desp. Corrente + Desp. Capital}$$

Unidade de Medida: Porcentagem (%)

Intervalo de Variação: De 0% a 100%

Polaridade: Quanto maior, melhor

Periodicidade: Anual

Ano da Informação: 2020

Data da Coleta: 3/3/2022

Fonte: Siconfi

(<https://www.tesourotransparente.gov.br/consultas/consultas-siconfi/siconfi-finbra-demonstrativos-de-contas-anuais>)

COMPROMETIMENTO DA RECEITA CORRENTE LÍQUIDA (RCL)

INDICADOR: GASTO COM PESSOAL PELA RECEITA CORRENTE LÍQUIDA

Descrição do Indicador: Comprometimento da RCL com o pagamento pessoal.

Fórmula:

$$100 * \frac{Desp. Total Pessoal}{RCL}$$

Unidade de Medida: Porcentagem (%)

Intervalo de Variação: De 0% a 100%

Polaridade: Quanto menor, melhor

Periodicidade: Anual

Ano da Informação: 2020

Data da Coleta: 5/3/2022

Fonte: Siconfi

(<https://www.tesourotransparente.gov.br/consultas/consultas-siconfi/siconfi-finbra-demonstrativos-de-contas-anuais>)

INDICADOR: GASTO COM SAÚDE PELA RECEITA CORRENTE LÍQUIDA

Descrição do Indicador: Comprometimento da RCL com despesas na função de saúde.

Fórmula:

$$100 * \frac{Gasto Educação}{RCL}$$

Unidade de Medida: Porcentagem (%)

Intervalo de Variação: De 0% a 100%

Polaridade: Quanto maior, melhor

Periodicidade: Anual

Ano da Informação: 2020

Data da Coleta: 5/3/2022

Fonte: Siconfi

(<https://www.tesourotransparente.gov.br/consultas/consultas-siconfi/siconfi-finbra-demonstrativos-de-contas-anuais>)

INDICADOR: GASTO COM EDUCAÇÃO PELA RECEITA CORRENTE LÍQUIDA

Descrição do Indicador: Comprometimento da RCL com despesas na função de educação.

Fórmula:

$$100 * \frac{Gasto Educação}{RCL}$$

Unidade de Medida: Porcentagem (%)

Intervalo de Variação: De 0% a 100%

Polaridade: Quanto maior, melhor

Periodicidade: Anual

Ano da Informação: 2020

Data da Coleta: 5/3/2022

Fonte: Siconfi

(<https://www.tesourotransparente.gov.br/consultas/consultas-siconfi/siconfi-finbra-demonstrativos-de-contas-anuais>)

SERVIÇOS

INDICADOR: ÍNDICE DE QUALIDADE DA EDUCAÇÃO (IQE)

Descrição do Indicador: Decreto nº 33.412 - 20/12/2019

Fórmula: SPAECE-ALFA, Fundamental

(matemática e português), Taxa de Aprovação Ensino Fundamental

Unidade de Medida: Adimensional

Intervalo de Variação: De 0 a 100

Polaridade: Quanto maior, melhor

Periodicidade: Anual

Ano da Informação: 2020

Data da Coleta: 1º/3/2022

Fonte: Ipece

(<https://www.ipece.ce.gov.br/cota-parte-do-icms/>)

INDICADOR: ÍNDICE DE QUALIDADE DA SAÚDE (IQS)

Descrição do Indicador: Decreto nº 33.424 - 07/01/2020

Fórmula: Taxa de Mortalidade Infantil, Número de óbitos por AVC e IAM, Mortes por acidente de trânsito envolvendo motocicletas.

Unidade de Medida: Adimensional

Intervalo de Variação: De 0 a 100

Polaridade: Quanto maior, melhor

Periodicidade: Anual

Ano da Informação: 2020

Data da Coleta: 1º/3/2022

Fonte: Ipece

(<https://www.ipece.ce.gov.br/cota-parte-do-icms/>)

INDICADOR: ÍNDICE DE QUALIDADE DO MEIO AMBIENTE (IQM)

Descrição do Indicador: Decretos nº 32.483 - 29/12/2017 e nº 32.926 - 28/12/2018

Fórmula:

Implantação da Estrutura Operacional

definida pelo PGRI SU

Implantação da Coleta Sistemática

Implantação da Coleta Seletiva

A apresentação da Licença de Instalação válida

para a disposição final dos Resíduos Sólidos Urbanos, preferencialmente consorciada

Apresentação da Lei Municipal que Ratifica

o Protocolo de Intenções do Consórcio

Municipal para Aterro de Resíduos

Sólidos ou Consórcio Público para

Gestão Integrada de Resíduos Sólidos.

Unidade de Medida: Adimensional

Intervalo de Variação: De 0 a 100

Polaridade: Quanto maior, melhor

Periodicidade: Anual

Ano da Informação: 2020

Data da Coleta: 1º/3/2022

Fonte: Ipece

(<https://www.ipece.ce.gov.br/cota-parte-do-icms/>)

TRANSPARÊNCIA

INDICADOR: INDICADOR DE TRANSPARÊNCIA (IT)

Descrição do Indicador: Mede a situação de transparência dos municípios cearenses ao longo de um determinado ano, com base no monitoramento mensal do TCE, visando cumprir os dispositivos da Lei Complementar nº 101/2000 (Lei de Responsabilidade Fiscal - LRF) e da Lei Complementar nº 131/2009 (Lei da Transparência), avaliando dois aspectos: (i) Transparência na Gestão Fiscal e (ii) Tempo Real, podendo ser: Regular (1) ou Irregular (0).

Fórmula:

$$IT_i = \frac{\sum_{j=1}^n I_{ij}}{n}$$

Unidade de Medida: Adimensional

Intervalo de Variação: De 0 a 1

Polaridade: Quanto maior, melhor

Periodicidade: Anual

Ano da Informação: 2020

Data da Coleta: 21/3/2022

Fonte: TCE, Ipece.

APÊNDICE 2: INDICADORES, SEM PADRONIZAÇÃO, POR RANKING PARA OS MUNICÍPIOS DO GRUPO POPULACIONAL 1

TABELA 2.1: INDICADORES, SEM PADRONIZAÇÃO, POR RANKING PARA OS MUNICÍPIOS DO GRUPO POPULACIONAL 1

RANKING	MUNICÍPIO	PLANEJAMENTO DA DESPESA	CAPTAÇÃO DE RECURSOS	RESTOS A PAGAR PAGOS	COMPLEXIDADE TRIBUTÁRIA	INDEPENDÊNCIA TRIBUTÁRIA	INVESTIMENTOS	DESPESA DE PESSOAL
1º	Sobral	0,1204	4,4259	90,1276	0,3468	9,1324	12,9305	38,6494
2º	Crato	0,1520	6,7215	79,4373	0,4836	8,0077	11,0019	56,0612
3º	Fortaleza	1,3626	0,7011	73,0225	0,4313	24,9665	11,0919	53,4844
4º	Caucaia	0,4350	2,2614	2,4460	0,4646	10,6112	21,2071	52,0875
5º	Maracanaú	0,0224	1,1504	91,6711	0,4990	10,5387	5,2273	57,0798
6º	Maranguape	0,1988	1,5195	29,4747	0,3842	5,3703	6,6757	60,4430
7º	Juazeiro do Norte	0,3606	1,9748	57,2479	0,4432	13,3892	7,7789	63,4626
8º	Itapipoca	0,0445	1,1664	74,8196	0,6218	6,5804	12,7895	61,6001
9º	Iguatu	0,1676	2,6779	0,0000	0,4706	7,7310	4,0392	54,7257

RANKING	MUNICÍPIO	GASTO COM PESSOAL PELA RCL	GASTO COM SAÚDE PELA RCL	GASTO COM EDUCAÇÃO PELA RCL	ÍNDICE DE QUALIDADE DA EDUCAÇÃO	ÍNDICE DE QUALIDADE DA SAÚDE	ÍNDICE DE QUALIDADE DO MEIO AMBIENTE	INDICADOR DE TRANSPARÊNCIA
1º	Sobral	35,5196	40,1053	23,5979	0,0081	0,0067	0,0065	0,9167
2º	Crato	56,3365	41,1192	26,6415	0,0051	0,0046	0,0065	1,0000
3º	Fortaleza	59,4524	38,1939	21,9049	0,0040	0,0049	0,0065	1,0000
4º	Caucaia	48,1119	25,7955	33,4594	0,0019	0,0049	0,0046	1,0000
5º	Maracanaú	58,0256	34,8383	28,0962	0,0038	0,0048	0,0020	0,7500
6º	Maranguape	65,6909	34,9458	35,6831	0,0041	0,0048	0,0000	1,0000
7º	Juazeiro do Norte	69,6038	30,5010	35,6828	0,0025	0,0046	0,0000	1,0000
8º	Itapipoca	60,0101	31,6606	34,3158	0,0045	0,0049	0,0039	0,6667
9º	Iguatu	0,0000	0,0000	0,0000	0,0019	0,0047	0,0065	0,8333

FONTE: Ipece.

APÊNDICE 3: REGIÃO DE PLANEJAMENTO, POPULAÇÃO, RESULTADOS DO ICGM 2020 E OS INDICADORES, SEM PADRONIZAÇÃO, POR RANKING PARA OS MUNICÍPIOS DO GRUPO POPULACIONAL 2

TABELA 3.1: REGIÃO DE PLANEJAMENTO, POPULAÇÃO E ÍNDICE DO ICGM 2020 POR RANKING PARA OS MUNICÍPIOS DO GRUPO POPULACIONAL 2

RANKING	MUNICÍPIO	REGIÃO DE PLANEJAMENTO	POPULAÇÃO	ICGM 2020
1º	Camocim	Litoral Norte	63.907	0,6887
2º	Russas	Vale do Jaguaribe	78.882	0,6350
3º	Crateús	Sertões de Crateús	75.159	0,6067
4º	Quixeramobim	Sertão Central	81.778	0,5835
5º	Aracati	Litoral Leste	74.975	0,5644
6º	Barbalha	Cariri	61.228	0,5592
7º	Acaraú	Litoral Norte	63.104	0,5280
8º	Horizonte	Grande Fortaleza	68.529	0,5123
9º	Eusébio	Grande Fortaleza	54.337	0,5117
10º	Granja	Litoral Norte	54.962	0,4866
11º	Viçosa do Ceará	Serra da Ibiapaba	61.410	0,4826
12º	Aquiraz	Grande Fortaleza	80.935	0,4728
13º	Pacajus	Grande Fortaleza	73.188	0,4723
14º	Pacatuba	Grande Fortaleza	84.554	0,4683
15º	Tianguá	Serra da Ibiapaba	76.537	0,4664
16º	Trairi	Grande Fortaleza	56.291	0,4628
17º	Icó	Centro-Sul	68.162	0,4617
18º	Itapajé	Litoral Oeste / Vale do Curu	53.067	0,4594
19º	Limoeiro do Norte	Vale do Jaguaribe	59.890	0,4557
20º	Quixadá	Sertão Central	88.321	0,4514
21º	Cascavel	Grande Fortaleza	72.232	0,4503
22º	Beberibe	Litoral Leste	53.949	0,4331
23º	Boa Viagem	Sertões de Canindé	54.577	0,4302
24º	Acopiara	Centro-Sul	54.481	0,4170
25º	Canindé	Sertões de Canindé	77.244	0,4130
26º	Tauá	Sertões de Inhamuns	59.062	0,3757
27º	Morada Nova	Vale do Jaguaribe	61.738	0,3740

FONTE: Ipece.

TABELA 3.2: INDICADORES, SEM PADRONIZAÇÃO, POR RANKING PARA OS MUNICÍPIOS DO GRUPO POPULACIONAL 2

RANKING	MUNICÍPIO	PLANEJAMENTO DA DESPESA	CAPTAÇÃO DE RECURSOS	RESTOS A PAGAR PAGOS	COMPLEXIDADE TRIBUTÁRIA	INDEPENDÊNCIA TRIBUTÁRIA	INVESTIMENTOS	DESPESA DE PESSOAL	GASTO COM PESSOAL PELA RCL	GASTO COM SAÚDE PELA RCL	GASTO COM EDUCAÇÃO PELA RCL	ÍNDICE DE QUALIDADE DA EDUCAÇÃO	ÍNDICE DE QUALIDADE DA SAÚDE	ÍNDICE DE QUALIDADE DO MEIO AMBIENTE	INDICADOR DE TRANSPARÊNCIA
1º	Camocim	0,1904	4,4218	65,9743	0,3937	4,3823	18,1371	48,1560	48,6588	35,9159	36,4579	0,0067	0,0066	0,0065	0,9167
2º	Russas	0,0000	4,2699	73,8541	0,3380	7,7930	6,9451	49,5937	53,2115	37,6515	34,8576	0,0062	0,0055	0,0065	1,0000
3º	Crateús	0,1819	10,3248	20,4106	0,3342	11,0720	6,2284	59,1027	61,0639	34,5931	48,7188	0,0064	0,0065	0,0000	1,0000
4º	Quixeramobim	0,4249	2,8132	68,1077	0,3594	4,6584	6,9237	58,4217	61,3594	30,3570	33,6351	0,0081	0,0061	0,0065	0,9167
5º	Aracati	0,1448	1,6264	45,9974	0,4730	10,0088	23,6688	51,4324	52,0253	30,8620	29,9919	0,0038	0,0053	0,0065	1,0000
6º	Barbalha	0,0157	3,0709	78,5216	0,6408	4,4132	4,2701	37,3889	36,3536	60,2686	22,9077	0,0066	0,0048	0,0020	1,0000
7º	Acaraú	0,0929	3,1222	46,4243	0,7656	6,9282	10,7684	61,2082	58,7385	32,3073	37,7982	0,0065	0,0063	0,0065	0,9167
8º	Horizonte	0,2776	2,7914	88,2155	0,4352	8,3249	7,4496	60,9230	55,3305	29,0208	35,3262	0,0048	0,0050	0,0065	0,8333
9º	Eusébio	0,7148	2,4767	31,3104	0,3491	27,6565	4,3356	56,4145	55,6013	27,7767	31,3328	0,0054	0,0046	0,0039	1,0000
10º	Granja	0,7667	2,7294	0,0000	0,6724	3,3325	6,9755	58,5884	51,3305	26,4612	39,3177	0,0052	0,0064	0,0065	1,0000
11º	Viçosa do Ceará	0,4375	4,7228	37,9251	0,4533	3,2151	10,5863	63,2720	54,4782	20,0471	38,6185	0,0045	0,0065	0,0020	0,9167
12º	Aquiraz	0,7013	0,6671	52,2059	0,3668	25,5091	8,9413	61,0472	56,7038	26,5154	31,0263	0,0034	0,0050	0,0020	1,0000
13º	Pacajus	1,7218	1,1660	46,1705	0,3582	6,3482	7,8264	57,9185	59,5278	30,0229	36,4313	0,0040	0,0048	0,0065	1,0000
14º	Pacatuba	0,0392	1,9782	62,1474	0,5944	8,3097	6,7616	49,3186	57,0415	28,2806	35,8982	0,0038	0,0049	0,0039	1,0000
15º	Tianguá	2,3226	4,1269	22,6922	0,6000	6,3418	5,6671	60,2865	56,6650	34,1118	45,9350	0,0043	0,0064	0,0020	1,0000
16º	Trairi	0,4670	3,1863	65,0188	0,5738	9,7394	5,7510	52,6016	50,8306	28,7036	39,6089	0,0044	0,0046	0,0039	0,8333
17º	Icó	0,1703	7,7711	0,9971	0,7393	4,5999	0,2144	45,4841	49,6550	31,2596	44,9451	0,0025	0,0047	0,0065	1,0000
18º	Itapajé	0,1059	0,6503	53,4483	0,5307	4,4883	13,6713	66,5341	74,3150	29,8229	47,0829	0,0056	0,0049	0,0065	0,8333
19º	Limoeiro do Norte	0,0197	0,3283	38,3826	0,7533	7,9156	6,7639	50,8381	52,0897	31,9218	34,7771	0,0044	0,0053	0,0065	0,9167
20º	Quixadá	0,5043	1,3365	30,2820	0,4800	7,6765	2,9007	61,6758	72,1703	38,8553	30,4291	0,0033	0,0060	0,0065	1,0000
21º	Cascavel	0,0040	0,3691	89,5144	0,3697	5,8876	5,2951	58,4906	56,7874	31,9497	33,7314	0,0043	0,0049	0,0065	0,5833
22º	Beberibe	0,2468	0,7946	58,4117	0,3478	8,4287	1,3461	68,9006	73,3945	31,1866	34,1491	0,0038	0,0049	0,0065	1,0000
23º	Boa Viagem	0,2886	1,9404	73,8278	0,5250	3,8240	8,0851	69,0339	72,4165	24,8418	33,1010	0,0039	0,0059	0,0039	1,0000
24º	Acopiara	5,7459	3,3238	35,5231	0,5645	3,7795	3,6012	44,2331	49,4222	33,1386	40,2464	0,0032	0,0048	0,0065	0,9167
25º	Canindé	1,0122	0,3387	60,7489	0,4931	5,7289	3,7580	65,8024	76,2505	33,1824	40,0105	0,0049	0,0062	0,0000	1,0000
26º	Tauá	0,7847	5,5636	6,5847	0,5309	5,6942	3,6747	62,5952	61,7897	35,9835	25,5213	0,0034	0,0061	0,0065	0,5833
27º	Morada Nova	0,2165	0,0000	74,0076	0,7698	4,1832	6,7201	58,9644	64,5717	25,9789	36,2908	0,0032	0,0052	0,0065	0,7500

FONTE: Ipece.

APÊNDICE 4: REGIÃO DE PLANEJAMENTO, POPULAÇÃO, RESULTADOS DO ICGM 2020 E OS INDICADORES, SEM PADRONIZAÇÃO POR RANKING PARA OS MUNICÍPIOS DO GRUPO POPULACIONAL 3

TABELA 4.1: REGIÃO DE PLANEJAMENTO, POPULAÇÃO E ÍNDICE DO ICGM 2020 POR RANKING PARA OS MUNICÍPIOS DO GRUPO POPULACIONAL 3

RANKING	MUNICÍPIO	REGIÃO DE PLANEJAMENTO	POPULAÇÃO	ICGM 2020
1º	Jijoca de Jericoacoara	Litoral Norte	20.087	0,6537
2º	Cruz	Litoral Norte	24.977	0,6003
3º	Forquilha	Sertão de Sobral	24.452	0,5817
4º	Mombaça	Sertão Central	43.858	0,5781
5º	Nova Russas	Sertões de Crateús	32.408	0,5749
6º	Senador Pompeu	Sertão Central	25.456	0,5677
7º	Morrinhos	Litoral Norte	22.685	0,5668
8º	Novo Oriente	Sertões de Crateús	28.673	0,5629
9º	Itatira	Sertões de Canindé	21.836	0,5575
10º	Jaguaribe	Vale do Jaguaribe	34.636	0,5539
11º	Orós	Centro-Sul	21.384	0,5486
12º	Ipu	Serra da Ibiapaba	42.058	0,5443
13º	Irauçuba	Litoral Oeste / Vale do Curu	24.305	0,5441
14º	Coreaú	Sertão de Sobral	23.239	0,5415
15º	Independência	Sertões de Crateús	26.187	0,5386
16º	Parambu	Sertões de Inhamuns	31.455	0,5383
17º	Marco	Litoral Norte	27.595	0,5323
18º	Ibiapina	Serra da Ibiapaba	25.082	0,5277
19º	Chorozinho	Grande Fortaleza	20.274	0,5248
20º	Brejo Santo	Cariri	49.842	0,5244
21º	Jucás	Centro-Sul	24.892	0,5221
22º	Pindoretama	Grande Fortaleza	20.769	0,5158
23º	São Gonçalo do Amarante	Grande Fortaleza	48.869	0,5140
24º	Tabuleiro do Norte	Vale do Jaguaribe	30.807	0,5133
25º	Icapuí	Litoral Leste	20.060	0,5105
26º	Guaraciaba do Norte	Serra da Ibiapaba	40.784	0,5049
27º	Ubajara	Serra da Ibiapaba	35.047	0,5014
28º	Araripe	Cariri	21.654	0,4905
29º	Massapê	Sertão de Sobral	39.044	0,4888
30º	Itapiúna	Maciço de Baturité	20.520	0,4884
31º	Pedra Branca	Sertão Central	43.309	0,4863
32º	Campos Sales	Cariri	27.470	0,4822
33º	Santana do Acaraú	Sertão de Sobral	32.654	0,4818
34º	São Benedito	Serra da Ibiapaba	48.131	0,4814

RANKING	MUNICÍPIO	REGIÃO DE PLANEJAMENTO	POPULAÇÃO	ICGM 2020
35º	Quixeré	Vale do Jaguaribe	22.293	0,4803
36º	Assaré	Cariri	23.478	0,4802
37º	Itarema	Litoral Norte	42.215	0,4789
38º	Mauriti	Cariri	48.168	0,4752
39º	Baturité	Maciço de Baturité	35.941	0,4749
40º	Tamboril	Sertões de Crateús	26.225	0,4687
41º	Jaguaruana	Litoral Leste	33.834	0,4623
42º	Quiterianópolis	Sertões de Inhamuns	21.166	0,4620
43º	Barreira	Maciço de Baturité	22.573	0,4554
44º	Cedro	Centro-Sul	25.585	0,4530
45º	Ocara	Maciço de Baturité	25.833	0,4496
46º	Ipueiras	Sertões de Crateús	38.114	0,4480
47º	Redenção	Maciço de Baturité	29.146	0,4419
48º	Pentecoste	Litoral Oeste / Vale do Curu	37.900	0,4409
49º	Várzea Alegre	Cariri	40.903	0,4382
50º	Itaitinga	Grande Fortaleza	38.325	0,4360
51º	Hidrolândia	Sertões de Crateús	20.053	0,4307
52º	Guaiúba	Grande Fortaleza	26.290	0,4302
53º	Barro	Cariri	22.758	0,4293
54º	Caririaçu	Cariri	26.987	0,4189
55º	Aurora	Cariri	24.610	0,4171
56º	Milagres	Cariri	27.462	0,4148
57º	Jardim	Cariri	27.181	0,4129
58º	Bela Cruz	Litoral Norte	32.722	0,4091
59º	Lavras da Mangabeira	Cariri	31.492	0,4057
60º	Catarina	Centro-Sul	20.871	0,4055
61º	Aracoiaba	Maciço de Baturité	26.535	0,4018
62º	Paracuru	Grande Fortaleza	35.304	0,3952
63º	Santa Quitéria	Sertões de Crateús	43.711	0,3935
64º	Caridade	Sertões de Canindé	22.782	0,3860
65º	Paraipaba	Grande Fortaleza	32.992	0,3760
66º	Missão Velha	Cariri	35.480	0,3688
67º	Amontada	Litoral Oeste / Vale do Curu	43.829	0,3474
68º	Uruburetama	Litoral Oeste / Vale do Curu	22.040	0,2958

FONTE: Ipece.

TABELA 4.2: INDICADORES, SEM PADRONIZAÇÃO, POR RANKING PARA OS MUNICÍPIOS DO GRUPO POPULACIONAL 3

RANKING	MUNICÍPIO	PLANEJAMENTO DA DESPESA	CAPTAÇÃO DE RECURSOS	RESTOS A PAGAR PAGOS	COMPLEXIDADE TRIBUTÁRIA	INDEPENDÊNCIA TRIBUTÁRIA	INVESTIMENTOS	DESPESA DE PESSOAL	GASTO COM PESSOAL PELA RCL	GASTO COM SAÚDE PELA RCL	GASTO COM EDUCAÇÃO PELA RCL	ÍNDICE DE QUALIDADE DA EDUCAÇÃO	ÍNDICE DE QUALIDADE DA SAÚDE	ÍNDICE DE QUALIDADE DO MEIO AMBIENTE	INDICADOR DE TRANSPARÊNCIA
1º	Jijoca de Jericoacoara	0,0796	5,4628	62,8931	0,4224	16,9232	9,8775	59,6083	59,7428	31,3989	33,1634	0,0079	0,0065	0,0065	1,0000
2º	Cruz	0,2251	4,1077	52,3469	0,4433	4,7845	12,2735	66,2705	58,4601	28,4155	33,5682	0,0090	0,0065	0,0065	1,0000
3º	Forquilha	0,0000	3,5092	48,4848	0,4104	2,9525	3,5567	60,9408	180,5373	81,4803	104,4436	0,0069	0,0066	0,0065	0,9167
4º	Mombaça	0,0000	5,2243	74,7189	0,6467	4,0876	19,1084	60,8731	56,2663	30,0467	45,5940	0,0083	0,0047	0,0065	1,0000
5º	Nova Russas	0,5416	1,1300	38,9211	0,4913	4,2695	14,8642	60,5834	54,4569	32,5618	32,2596	0,0082	0,0066	0,0065	0,9167
6º	Senador Pompeu	0,3161	6,7088	72,3558	0,4869	3,3513	6,5926	59,1451	55,8823	40,2812	25,7989	0,0060	0,0059	0,0065	1,0000
7º	Morrinhos	0,3027	10,7320	65,0912	0,7996	1,7706	11,6861	54,3204	52,3726	26,1639	41,1902	0,0076	0,0065	0,0065	0,7500
8º	Novo Oriente	0,0877	2,1898	57,2263	0,8271	2,9909	11,2205	54,5469	52,3220	26,2236	42,2170	0,0079	0,0069	0,0065	0,9167
9º	Itatira	0,0783	7,8936	80,3988	0,8986	2,7998	14,8854	43,5025	39,7011	28,5287	39,5383	0,0087	0,0066	0,0020	0,6667
10º	Jaguaribe	0,6956	6,6253	68,8424	0,4023	5,8470	5,9898	57,1056	53,9087	31,6613	33,1720	0,0056	0,0052	0,0065	1,0000
11º	Orós	0,2170	4,8959	78,2076	0,6578	5,3440	5,2998	53,5016	166,3799	116,5498	100,9808	0,0039	0,0048	0,0065	0,9167
12º	Ipu	0,4094	6,1368	25,0864	0,6629	2,8539	10,6275	51,0377	46,6046	33,1231	33,9039	0,0070	0,0065	0,0065	0,8333
13º	Irauçuba	0,2455	12,4019	27,9672	0,7551	3,0556	9,5506	56,1575	50,6594	26,9038	35,4806	0,0058	0,0066	0,0065	1,0000
14º	Coreaú	0,4811	8,5995	0,1504	0,6483	2,7190	14,0552	53,5948	48,3524	33,2524	37,6760	0,0073	0,0068	0,0065	0,7500
15º	Independência	0,0004	4,4655	38,3189	0,6638	3,6817	12,1925	62,9996	57,9328	29,1475	37,9650	0,0082	0,0057	0,0065	1,0000
16º	Parambu	0,0532	6,3603	38,3657	0,8443	2,2872	24,8800	53,8008	42,5304	21,5743	37,1217	0,0041	0,0061	0,0065	1,0000
17º	Marco	0,2065	2,1602	15,0071	0,5131	3,8486	15,7138	61,5270	54,4159	25,6577	41,4860	0,0061	0,0062	0,0065	1,0000
18º	Ibiapina	0,0888	6,5907	81,2861	0,7269	4,6722	10,9217	62,4293	61,0028	35,8720	38,8345	0,0085	0,0060	0,0039	0,5833
19º	Chorozinho	0,2757	4,2806	75,1824	0,6202	4,2173	6,7852	58,7076	59,1409	25,1547	35,4239	0,0071	0,0050	0,0065	0,9167
20º	Brejo Santo	0,5039	21,4469	25,3052	0,4815	5,6344	4,3454	52,4811	55,7811	44,6872	36,6929	0,0035	0,0045	0,0065	0,9167
21º	Jucás	0,0973	6,1779	45,6408	0,3852	7,6744	7,4257	60,5146	68,5104	23,0605	55,7705	0,0047	0,0047	0,0065	1,0000
22º	Pindoretama	0,9011	1,6866	83,3162	0,4222	5,7276	4,3565	40,0022	37,8118	28,9746	36,3586	0,0044	0,0047	0,0065	0,5833
23º	São Gonçalo do Amarante	0,0000	6,8527	58,0592	0,9349	24,0717	14,7194	56,3724	50,1514	24,2698	27,6967	0,0056	0,0047	0,0039	0,8333
24º	Tabuleiro do Norte	0,0453	5,5465	62,7031	0,5671	5,5932	8,3348	57,5669	53,8132	33,5453	28,2763	0,0034	0,0056	0,0065	0,8333
25º	Icapuí	0,0154	16,0011	53,7071	0,7324	6,6632	17,7545	67,3239	69,8485	30,1253	26,2491	0,0044	0,0052	0,0039	1,0000
26º	Guaraciaba do Norte	0,0399	7,1573	38,3386	0,3921	3,8278	11,9275	65,2451	54,6920	22,5000	42,4588	0,0059	0,0061	0,0020	0,9167
27º	Ubajara	0,5583	0,8613	55,1389	0,5154	4,7191	13,2183	62,7401	54,8856	29,8847	44,5476	0,0061	0,0063	0,0020	0,9167
28º	Araripe	0,0743	3,3872	78,9895	0,4482	3,7296	10,1580	70,4168	69,2659	31,0799	37,7791	0,0044	0,0044	0,0065	0,9167
29º	Massapê	0,0638	1,7402	36,6178	0,8901	2,5085	3,8195	58,2367	58,7859	31,0967	42,0326	0,0074	0,0067	0,0065	0,8333
30º	Itapiúna	0,0004	2,2307	56,8600	0,8243	2,7136	9,0218	60,7514	63,6681	28,6352	29,3162	0,0064	0,0054	0,0065	1,0000
31º	Pedra Branca	0,0367	1,4245	36,6226	0,4811	3,8884	2,1684	77,0908	75,3089	30,3432	41,8631	0,0085	0,0061	0,0065	0,7500
32º	Campos Sales	0,0000	2,9856	31,6106	0,5262	3,7972	7,1956	55,8390	51,7066	25,7705	33,6888	0,0067	0,0045	0,0065	0,8333

RANKING	MUNICÍPIO	PLANEJAMENTO DA DESPESA	CAPTAÇÃO DE RECURSOS	RESTOS A PAGAR PAGOS	COMPLEXIDADE TRIBUTÁRIA	INDEPENDÊNCIA TRIBUTÁRIA	INVESTIMENTOS	DESPESA DE PESSOAL	GASTO COM PESSOAL PELA RCL	GASTO COM SAÚDE PELA RCL	GASTO COM EDUCAÇÃO PELA RCL	ÍNDICE DE QUALIDADE DA EDUCAÇÃO	ÍNDICE DE QUALIDADE DA SAÚDE	ÍNDICE DE QUALIDADE DO MEIO AMBIENTE	INDICADOR DE TRANSPARÊNCIA
33º	Santana do Acaraú	0,0364	2,5063	28,1980	0,7420	2,2452	5,7536	68,5176	63,7037	26,5374	42,3590	0,0077	0,0065	0,0065	0,8333
34º	São Benedito	0,0323	0,3233	22,2003	0,5753	4,0076	8,3492	54,8849	52,8904	33,1121	37,7130	0,0067	0,0062	0,0039	0,7500
35º	Quixeré	0,0000	1,3489	75,6874	0,9009	8,6117	7,3981	60,2233	57,5539	36,8114	29,9142	0,0040	0,0052	0,0065	1,0000
36º	Assaré	0,0000	1,3993	65,4557	0,6944	3,5266	5,8243	54,3668	50,9204	31,5571	34,2439	0,0049	0,0045	0,0065	1,0000
37º	Itarema	0,2216	7,6503	3,3450	0,8672	4,8164	22,5863	64,9906	51,4605	25,6444	30,7924	0,0047	0,0066	0,0065	0,6667
38º	Mauriti	0,2635	0,0000	41,8516	0,7963	4,9892	5,8195	62,8672	315,9109	136,2112	221,6841	0,0028	0,0047	0,0065	1,0000
39º	Baturité	0,0498	0,2768	52,4730	0,4281	4,8300	3,6349	59,6058	53,3154	36,9492	25,7989	0,0034	0,0050	0,0065	0,9167
40º	Tamboril	4,4451	0,4400	48,0801	0,6109	1,6183	2,1635	55,2480	54,2587	29,2808	36,4274	0,0084	0,0068	0,0065	0,8333
41º	Jaguaruana	0,2950	0,8699	59,1603	0,6690	3,1931	6,2578	59,7216	64,1641	30,0534	28,0581	0,0043	0,0050	0,0065	1,0000
42º	Quiterianópolis	0,0660	0,7906	0,0533	0,8374	1,8948	10,4066	58,2759	58,4242	31,3858	32,9429	0,0074	0,0065	0,0065	0,7500
43º	Barreira	0,5586	2,2335	53,0970	0,4031	3,0388	2,7748	53,6783	51,4242	26,7503	38,5347	0,0036	0,0045	0,0065	0,7500
44º	Cedro	0,0213	2,8687	40,0334	0,7540	5,1022	5,2685	59,1987	49,3850	31,1621	27,8993	0,0040	0,0053	0,0065	0,9167
45º	Ocara	0,0000	3,6185	39,1909	0,6749	2,7631	5,6129	64,2566	60,6444	34,3071	29,5538	0,0034	0,0054	0,0065	1,0000
46º	Ipueiras	2,3289	1,1096	43,6045	0,5917	2,4124	3,7399	62,6959	65,5581	26,8087	37,5549	0,0055	0,0059	0,0065	1,0000
47º	Redenção	1,3341	4,6829	72,6408	0,7458	4,2011	0,9824	62,3792	62,8501	40,2713	25,7252	0,0045	0,0047	0,0065	1,0000
48º	Pentecoste	0,2254	3,0059	0,9646	0,6293	3,6443	6,9002	62,3702	54,2152	30,3742	34,8978	0,0062	0,0050	0,0065	0,9167
49º	Várzea Alegre	0,4583	4,9361	2,3618	0,6376	3,6839	6,7444	58,5600	54,8309	34,5726	33,6927	0,0056	0,0047	0,0065	0,9167
50º	Itaitinga	0,1001	1,9005	0,5475	0,3736	11,2530	5,6220	65,4397	61,4399	23,1644	31,4498	0,0037	0,0046	0,0065	0,8333
51º	Hidrolândia	0,1770	1,7792	0,1134	0,6712	1,7980	1,8243	55,3112	53,4746	30,1816	36,1361	0,0069	0,0063	0,0065	0,4167
52º	Guaiúba	0,1357	1,2724	52,9461	0,7888	3,2729	3,3052	64,5106	60,8188	27,4101	40,4436	0,0050	0,0049	0,0065	0,9167
53º	Barro	0,0021	1,6942	59,0606	0,9280	2,4326	4,1455	64,5004	202,5774	121,8794	104,7298	0,0028	0,0044	0,0065	0,9167
54º	Caririaçu	0,0906	5,5404	49,1357	0,8212	2,6290	8,1999	69,1290	58,1849	23,9162	33,3874	0,0043	0,0045	0,0065	0,9167
55º	Aurora	0,0697	0,9581	81,8447	0,8884	6,2452	4,8703	57,2475	51,9300	35,0897	29,1759	0,0023	0,0047	0,0065	0,6667
56º	Milagres	0,8284	0,0000	58,1519	0,6844	3,5405	5,2241	60,4417	56,8576	35,4067	30,1255	0,0035	0,0045	0,0065	0,8333
57º	Jardim	0,0001	0,8343	47,5615	0,4876	1,5788	5,3590	75,3227	72,8510	32,2228	42,2719	0,0046	0,0046	0,0065	0,6667
58º	Bela Cruz	0,0023	1,0178	20,8144	0,5727	3,1181	5,4344	69,7121	64,8439	28,4242	41,4990	0,0053	0,0065	0,0065	0,0833
59º	Lavras da Mangabeira	0,0560	3,3361	4,8080	0,8183	4,2203	6,8066	53,3032	49,7316	36,5712	33,5260	0,0034	0,0048	0,0065	0,8333
60º	Catarina	0,0018	6,4318	57,4584	0,7477	3,3462	14,0897	65,7080	56,2722	33,5443	25,9221	0,0040	0,0044	0,0020	0,8333
61º	Aracoiaba	0,1407	2,7604	45,0665	0,6235	3,9576	4,4462	71,1480	73,1168	35,3585	31,7989	0,0034	0,0046	0,0065	0,7500
62º	Paracuru	0,0967	2,7495	65,7278	0,4877	5,3521	5,1243	71,2313	67,2275	25,1610	40,4683	0,0069	0,0046	0,0000	0,5833
63º	Santa Quitéria	0,0032	1,0558	14,6785	0,4393	4,1622	7,3637	71,8516	62,2319	25,7860	36,4211	0,0081	0,0060	0,0000	0,4167
64º	Caridade	2,5975	5,0401	59,6033	0,8654	1,6415	1,5511	44,1579	44,3008	27,3181	32,9866	0,0079	0,0059	0,0020	0,2500
65º	Paraipaba	0,1397	0,1862	54,5912	0,5291	4,6638	8,1124	70,5019	66,3978	27,8056	36,1675	0,0027	0,0052	0,0000	0,9167
66º	Missão Velha	0,4235	0,0798	36,8047	0,7902	4,6700	14,0791	66,2778	56,1572	29,7605	41,3197	0,0023	0,0045	0,0065	0,5000
67º	Amontada	1,0174	1,7629	26,2630	0,5911	4,5547	12,2261	71,3487	78,7476	23,7849	60,4408	0,0026	0,0049	0,0000	1,0000
68º	Uruburetama	0,4001	0,1731	1,8477	0,5650	2,7183	5,8688	68,8241	67,0343	28,7421	41,8334	0,0031	0,0048	0,0000	0,7500

FONTE: Ipece.

APÊNDICE 5: REGIÃO DE PLANEJAMENTO, POPULAÇÃO, RESULTADOS DO ICGM 2020 E OS INDICADORES, SEM PADRONIZAÇÃO POR RANKING PARA OS MUNICÍPIOS DO GRUPO POPULACIONAL 4

TABELA 5.1: REGIÃO DE PLANEJAMENTO, POPULAÇÃO E ÍNDICE DO ICGM 2020 POR RANKING PARA OS MUNICÍPIOS DO GRUPO POPULACIONAL 4

RANKING	MUNICÍPIO	REGIÃO DE PLANEJAMENTO	POPULAÇÃO	ICGM 2020
1º	Solonópole	Sertão Central	18.357	0,6269
2º	Pereiro	Vale do Jaguaribe	16.331	0,6163
3º	Fortim	Litoral Leste	16.631	0,6148
4º	Varjota	Sertão de Sobral	18.471	0,6125
5º	Pires Ferreira	Sertão de Sobral	11.001	0,6036
6º	Guaramiranga	Maciço de Baturité	5.132	0,5838
7º	Ibicuitinga	Sertão Central	12.629	0,5820
8º	Monsenhor Tabosa	Sertões de Crateús	17.249	0,5798
9º	Iracema	Vale do Jaguaribe	14.326	0,5784
10º	Jaguetama	Vale do Jaguaribe	18.147	0,5775
11º	Deputado Irapuan Pinheiro	Sertão Central	9.662	0,5724
12º	Mucambo	Sertão de Sobral	14.549	0,5658
13º	Groaíras	Sertão de Sobral	11.144	0,5655
14º	Cariré	Sertão de Sobral	18.459	0,5586
15º	Pacujá	Sertão de Sobral	6.549	0,5585
16º	Frecheirinha	Sertão de Sobral	14.134	0,5479
17º	Catunda	Sertões de Crateús	10.376	0,5434
18º	Alto Santo	Vale do Jaguaribe	17.196	0,5424
19º	Itaiçaba	Litoral Leste	7.866	0,5412
20º	Graça	Sertão de Sobral	14.407	0,5355
21º	Jaguaribara	Vale do Jaguaribe	11.492	0,5292
22º	Uruoca	Litoral Norte	13.915	0,5219
23º	Altaneira	Cariri	7.650	0,5169
24º	Cariús	Centro-Sul	18.699	0,5166
25º	Croatá	Serra da Ibiapaba	18.133	0,5165
26º	Milhã	Sertão Central	13.142	0,5115
27º	Rerutaba	Sertão de Sobral	18.385	0,5097
28º	Barroquinha	Litoral Norte	15.044	0,5088
29º	Martinópole	Litoral Norte	11.321	0,5082
30º	Porteiras	Cariri	14.958	0,5047
31º	Aiuaba	Sertões de Inhamuns	17.493	0,5045
32º	Ararendá	Sertões de Crateús	10.959	0,5038
33º	Piquet Carneiro	Sertão Central	17.086	0,4961
34º	Salitre	Cariri	16.635	0,4952
35º	Arneiroz	Sertões de Inhamuns	7.844	0,4913
36º	Alcântaras	Sertão de Sobral	11.781	0,4905
37º	Meruoca	Sertão de Sobral	15.185	0,4895
38º	Farias Brito	Cariri	19.389	0,4895
39º	Mulungu	Maciço de Baturité	10.941	0,4874
40º	Potiretama	Vale do Jaguaribe	6.437	0,4857

RANKING	MUNICÍPIO	REGIÃO DE PLANEJAMENTO	POPULAÇÃO	ICGM 2020
41º	Capistrano	Maciço de Baturité	17.786	0,4786
42º	São João do Jaguaribe	Vale do Jaguaribe	7.601	0,4785
43º	Palhano	Vale do Jaguaribe	9.422	0,4783
44º	Nova Olinda	Cariri	15.684	0,4739
45º	Ipaporanga	Sertões de Crateús	11.596	0,4725
46º	Baixio	Centro-Sul	6.303	0,4708
47º	Granjeiro	Cariri	4.814	0,4685
48º	Potengi	Cariri	11.106	0,4671
49º	Aratuba	Maciço de Baturité	11.802	0,4634
50º	Poranga	Sertões de Crateús	12.347	0,4582
51º	Umari	Centro-Sul	7.736	0,4570
52º	Madalena	Sertões de Canindé	19.864	0,4527
53º	Banabuiú	Sertão Central	18.256	0,4508
54º	Senador Sá	Sertão de Sobral	7.691	0,4497
55º	Ipaumirim	Centro-Sul	12.485	0,4494
56º	Antonina do Norte	Cariri	7.378	0,4476
57º	Palmácia	Maciço de Baturité	13.439	0,4475
58º	Tarrafas	Cariri	8.573	0,4468
59º	Chaval	Litoral Norte	13.091	0,4464
60º	Choró	Sertão Central	13.565	0,4445
61º	Quixelô	Centro-Sul	16.147	0,4431
62º	Ibaretama	Sertão Central	13.369	0,4399
63º	Jati	Cariri	8.130	0,4397
64º	Apuiarés	Litoral Oeste / Vale do Curu	14.672	0,4370
65º	Santana do Cariri	Cariri	17.712	0,4314
66º	Carnaubal	Serra da Ibiapaba	17.685	0,4295
67º	Pacoti	Maciço de Baturité	12.288	0,4220
68º	General Sampaio	Litoral Oeste / Vale do Curu	7.694	0,4178
69º	Abaíara	Cariri	11.853	0,4159
70º	Moraújo	Sertão de Sobral	8.779	0,4096
71º	Tejuçuoca	Litoral Oeste / Vale do Curu	19.371	0,4072
72º	Tururu	Litoral Oeste / Vale do Curu	16.431	0,4063
73º	Acarape	Maciço de Baturité	15.036	0,3960
74º	Penaforte	Cariri	9.143	0,3959
75º	Paramoti	Sertões de Canindé	12.252	0,3785
76º	Ereré	Vale do Jaguaribe	7.225	0,3768
77º	Miraíma	Litoral Oeste / Vale do Curu	13.894	0,3668
78º	Saboeiro	Centro-Sul	15.788	0,3661
79º	São Luís do Curu	Grande Fortaleza	13.044	0,3529
80º	Umirim	Litoral Oeste / Vale do Curu	19.903	0,3446

FONTE: Ipece.

TABELA 5.2: INDICADORES, SEM PADRONIZAÇÃO, POR RANKING PARA OS MUNICÍPIOS DO GRUPO POPULACIONAL 4

RANKING	MUNICÍPIO	PLANEJAMENTO DA DESPESA	CAPTAÇÃO DE RECURSOS	RESTOS A PAGAR PAGOS	COMPLEXIDADE TRIBUTÁRIA	INDEPENDÊNCIA TRIBUTÁRIA	INVESTIMENTOS	DESPESA DE PESSOAL	GASTO COM PESSOAL PELA RCL	GASTO COM SAÚDE PELA RCL	GASTO COM EDUCAÇÃO PELA RCL	ÍNDICE DE QUALIDADE DA EDUCAÇÃO	ÍNDICE DE QUALIDADE DA SAÚDE	ÍNDICE DE QUALIDADE DO MEIO AMBIENTE	INDICADOR DE TRANSPARÊNCIA
1º	Solonópole	0,6180	23,2617	38,2462	0,5340	3,1530	21,1173	62,2615	61,4053	31,0598	26,8001	0,0082	0,0057	0,0065	0,9167
2º	Pereiro	0,0210	2,6162	65,4352	0,9213	5,8955	20,2614	57,4569	194,2711	106,9152	161,1772	0,0064	0,0056	0,0065	0,8333
3º	Fortim	0,0421	2,9506	71,1621	0,4242	11,7863	11,0707	61,1355	58,8039	25,9428	33,4303	0,0061	0,0051	0,0065	1,0000
4º	Varjota	0,0997	9,0842	97,5902	0,6312	3,5237	13,1603	59,2337	144,0197	81,6970	92,4428	0,0079	0,0061	0,0065	0,4167
5º	Pires Ferreira	0,8658	4,3364	39,0197	0,8159	1,8161	14,3383	42,5854	114,8729	81,7979	90,5935	0,0081	0,0058	0,0065	0,9167
6º	Guaramiranga	0,0038	1,3086	73,0305	0,3264	8,7805	13,3543	60,2194	57,3520	28,6116	36,7922	0,0044	0,0057	0,0065	0,6667
7º	Ibicuitinga	0,0069	10,2082	58,3305	0,7766	2,7238	17,8969	61,8438	60,0966	32,7832	39,9832	0,0074	0,0062	0,0065	0,9167
8º	Monsenhor Tabosa	0,0000	1,7733	56,0417	0,4141	2,7066	8,4141	54,0450	51,8498	26,4523	39,0748	0,0066	0,0071	0,0065	0,7500
9º	Iracema	0,4443	7,5254	67,1435	0,6422	4,4838	12,5814	55,0732	56,4986	38,5856	29,0855	0,0071	0,0054	0,0065	0,8333
10º	Jaguaretama	0,0036	6,9892	53,8565	0,5925	6,0325	10,7713	58,0697	54,5591	33,0819	33,5288	0,0062	0,0056	0,0065	0,9167
11º	Deputado Irapuan Pinheiro	0,0000	10,3590	89,6377	0,5415	2,7042	10,2507	60,7421	56,1104	32,6848	27,4330	0,0073	0,0042	0,0065	0,9167
12º	Mucambo	0,1187	12,9348	21,3458	0,9485	2,0032	16,2962	59,1399	52,3378	31,9198	37,7188	0,0094	0,0064	0,0065	0,9167
13º	Groáiras	0,0000	4,0742	43,3195	0,6425	3,9867	9,2322	58,4834	51,2596	30,1458	31,1245	0,0080	0,0063	0,0065	0,9167
14º	Cariré	0,0000	0,1489	34,9718	0,7412	3,6011	19,5757	60,0510	58,8701	33,1920	36,3271	0,0074	0,0067	0,0065	0,9167
15º	Pacujá	0,0033	5,0692	75,1578	0,8700	2,1048	11,1386	47,8102	47,0808	28,2842	42,7426	0,0085	0,0054	0,0065	0,6667
16º	Frecheirinha	0,3998	0,2490	80,3205	0,5968	2,3179	6,5510	62,4947	61,6297	27,6657	35,2744	0,0076	0,0060	0,0065	1,0000
17º	Catunda	0,0000	0,9567	33,2297	0,4420	2,7046	5,4249	64,2454	61,2593	26,8986	41,3058	0,0085	0,0064	0,0065	0,9167
18º	Alto Santo	0,3186	5,6565	50,3069	0,8128	2,5057	9,0989	48,8650	46,8513	28,9574	30,5403	0,0082	0,0057	0,0065	0,7500
19º	Itaigaba	0,0000	5,5696	53,6335	0,6486	3,6282	10,3152	57,2942	55,3264	33,0329	32,7126	0,0062	0,0047	0,0065	1,0000
20º	Graça	0,0746	3,1812	35,7459	0,5059	2,1479	7,9044	58,1562	58,0260	23,5991	50,4296	0,0075	0,0057	0,0065	0,8333
21º	Jaguaribara	0,0000	4,4231	63,2485	0,5578	2,9992	9,5881	62,9968	61,7901	35,2637	35,5289	0,0038	0,0056	0,0065	1,0000
22º	Uruoca	0,6762	5,9852	55,4671	0,6628	2,3204	12,9503	64,1129	53,6077	19,2846	40,1608	0,0066	0,0068	0,0065	0,5833
23º	Altaneira	0,0000	5,2248	60,2174	0,5669	1,6850	5,3523	64,0976	58,2288	27,7957	32,3559	0,0088	0,0045	0,0065	0,8333
24º	Cariús	0,0000	8,3812	81,6206	0,7414	2,4700	18,3526	59,6457	45,5116	26,7232	26,2951	0,0031	0,0044	0,0065	0,8333
25º	Croatá	0,4067	3,1406	68,5526	0,4972	2,9475	7,9347	58,7174	56,2495	30,3768	36,7899	0,0068	0,0061	0,0020	0,9167
26º	Milhã	0,4119	2,7512	64,3142	0,8134	3,8088	3,2417	64,0684	63,2886	31,3633	33,6283	0,0083	0,0064	0,0065	0,7500
27º	Reriutaba	1,9072	0,7156	34,4318	0,7340	2,1464	1,0508	49,2441	59,4085	33,3153	44,0528	0,0079	0,0067	0,0065	0,8333
28º	Barroquinha	0,0024	1,2604	74,4174	0,9172	3,4748	4,2845	63,8579	55,9425	25,7856	34,4623	0,0080	0,0065	0,0065	0,7500
29º	Martinópole	0,2328	4,7608	42,2635	0,8171	1,4806	6,4295	59,3327	57,5270	25,8223	39,1056	0,0071	0,0063	0,0065	0,9167
30º	Porteiras	0,0183	0,5260	5,0953	0,4637	3,7821	19,5489	59,5087	47,6790	23,7856	41,1693	0,0039	0,0045	0,0065	1,0000
31º	Aiuaba	0,1477	3,8002	77,4405	0,4188	4,3030	5,8924	65,0330	55,6462	24,2048	32,3613	0,0035	0,0057	0,0065	0,5833
32º	Ararendá	0,0000	0,6640	17,4801	0,6634	2,0114	22,2988	55,0245	42,6763	21,0955	43,9210	0,0096	0,0060	0,0000	0,9167
33º	Piquet Carneiro	0,0039	0,6309	69,7374	0,7883	3,5527	7,2281	59,4736	55,0766	31,7167	31,4737	0,0070	0,0040	0,0065	0,9167
34º	Salitre	0,3748	6,5244	30,9533	0,6023	2,2103	6,1067	66,9246	58,8055	28,5091	36,3499	0,0071	0,0048	0,0065	1,0000
35º	Arneiroz	2,5695	6,9217	73,3612	0,8621	2,9687	11,8210	48,9888	43,1444	26,8113	31,5930	0,0042	0,0056	0,0065	0,5833
36º	Alcântaras	0,1907	4,4015	24,9384	0,9390	1,2705	7,2303	60,0503	54,5234	27,9718	31,3936	0,0073	0,0071	0,0065	0,8333
37º	Meruoca	0,3337	2,3940	27,0618	0,7597	2,7754	6,8766	63,3827	61,5869	25,2010	38,1615	0,0078	0,0065	0,0065	0,7500
38º	Farias Brito	0,0637	0,0000	85,3397	0,7356	3,5153	11,0181	65,1398	58,6809	31,3789	34,8345	0,0062	0,0045	0,0065	0,6667
39º	Mulungu	0,0000	0,7411	0,6095	0,3549	3,0115	8,7632	66,1938	63,7655	36,0953	30,4031	0,0060	0,0047	0,0065	1,0000

RANKING	MUNICÍPIO	PLANEJAMENTO DA DESPESA	CAPTAÇÃO DE RECURSOS	RESTOS A PAGAR PAGOS	COMPLEXIDADE TRIBUTÁRIA	INDEPENDÊNCIA TRIBUTÁRIA	INVESTIMENTOS	DESPESA DE PESSOAL	GASTO COM PESSOAL PELA RCL	GASTO COM SAÚDE PELA RCL	GASTO COM EDUCAÇÃO PELA RCL	ÍNDICE DE QUALIDADE DA EDUCAÇÃO	ÍNDICE DE QUALIDADE DA SAÚDE	ÍNDICE DE QUALIDADE DO MEIO AMBIENTE	INDICADOR DE TRANSPARÊNCIA
40º	Potiretama	0,0332	14,9488	0,0292	0,9058	2,0076	27,6234	73,0545	55,9739	27,3178	26,3828	0,0084	0,0063	0,0065	0,2500
41º	Capistrano	0,0020	0,5762	50,3190	0,6460	3,2231	1,9456	63,8372	76,5178	34,8483	36,2461	0,0055	0,0051	0,0065	1,0000
42º	São João do Jaguaribe	0,7083	3,1654	50,6750	0,6788	2,1192	11,7120	59,9678	51,0104	32,3817	23,9617	0,0033	0,0055	0,0065	0,8333
43º	Palhano	0,0356	0,6478	58,1000	0,5587	3,6936	2,7691	58,5748	58,6264	31,1357	30,1801	0,0032	0,0055	0,0065	0,7500
44º	Nova Olinda	0,3528	1,7640	72,6843	0,4696	3,1730	4,8863	65,9893	64,7616	29,3244	27,3709	0,0053	0,0044	0,0065	0,6667
45º	Ipaporanga	0,0099	1,9249	45,0990	0,7565	1,0038	6,5259	50,8019	46,4570	23,9888	29,1073	0,0085	0,0066	0,0000	0,9167
46º	Baixio	0,0000	0,4364	86,1607	0,5589	2,3255	4,8879	72,6214	72,4244	28,5336	31,0235	0,0043	0,0050	0,0065	0,9167
47º	Granjeiro	0,0000	2,5689	36,1176	0,9503	1,9535	10,7804	55,8538	57,4996	34,4258	36,7059	0,0066	0,0048	0,0065	0,7500
48º	Potengi	0,0000	2,2529	56,3545	0,6419	1,3074	8,1943	58,6137	55,3931	30,0716	38,1821	0,0023	0,0047	0,0065	0,9167
49º	Aratuba	0,0725	1,0483	2,2178	0,5513	1,9313	9,9241	62,6982	54,2583	30,2677	41,4857	0,0044	0,0048	0,0065	1,0000
50º	Poranga	0,3798	0,1122	42,6761	0,7318	0,6235	2,0921	59,0039	159,2864	81,6800	118,3119	0,0063	0,0067	0,0065	0,0833
51º	Umari	0,0000	0,0944	76,6544	0,9383	2,6983	0,2936	58,7666	58,2489	28,9786	28,8589	0,0043	0,0051	0,0065	1,0000
52º	Madalena	1,2258	0,5667	38,7181	0,4311	2,9770	5,4103	59,7469	58,0838	29,1296	36,9456	0,0038	0,0064	0,0026	0,8333
53º	Banabuiú	0,6335	6,7807	33,4828	0,7565	1,8491	6,3390	56,5609	53,9883	27,1305	30,6020	0,0043	0,0056	0,0065	0,5833
54º	Senador Sá	0,2073	3,6298	0,7985	0,8563	3,6568	0,1136	57,1960	51,5808	21,2668	39,5646	0,0069	0,0062	0,0065	0,6667
55º	Ipauimirim	0,1767	2,4380	71,7688	0,6436	2,7834	1,7003	66,5978	60,2763	30,5905	30,0677	0,0022	0,0050	0,0065	0,9167
56º	Antonina do Norte	3,6953	0,0075	55,9601	0,7762	2,4225	1,8361	51,8142	146,8205	81,4848	96,5466	0,0075	0,0052	0,0065	0,2500
57º	Palmácia	0,0122	1,0483	75,4057	0,5478	2,1531	4,3760	63,3953	68,1980	28,0764	27,4257	0,0058	0,0047	0,0065	0,3333
58º	Tarrafas	0,0201	0,5176	87,9248	0,8920	2,0219	2,1444	75,3349	68,9303	25,2851	35,8576	0,0083	0,0042	0,0065	0,9167
59º	Chaval	0,0000	0,7154	40,5646	0,9005	2,2105	3,2138	65,9315	62,4401	32,5880	38,3277	0,0033	0,0065	0,0065	1,0000
60º	Choró	1,1731	1,3549	73,5207	0,5974	2,1136	4,4845	67,0363	71,7326	32,6770	37,3830	0,0058	0,0060	0,0065	0,2500
61º	Quixelô	0,0000	1,6586	0,0235	0,4813	2,6148	4,7900	57,0687	54,5117	29,7948	33,2623	0,0034	0,0042	0,0065	0,9167
62º	Ibaretama	0,2706	1,0716	38,5932	0,9482	2,7556	4,3988	74,1045	70,7978	29,7324	42,7808	0,0062	0,0063	0,0065	0,9167
63º	Jati	0,0000	1,2988	33,1304	0,9353	6,4668	10,3840	65,5878	61,8018	29,8610	36,4397	0,0042	0,0047	0,0065	0,7500
64º	Apuiarés	0,0061	2,4820	2,3208	0,8037	2,3558	5,0217	47,9051	47,0370	30,2832	34,2756	0,0027	0,0046	0,0065	0,9167
65º	Santana do Cariri	0,0000	1,1364	51,6363	0,5564	2,7535	3,0016	71,2448	70,2989	25,5765	34,9691	0,0027	0,0045	0,0065	1,0000
66º	Carnaubal	0,8606	5,1166	53,5131	0,7083	2,7222	6,3185	64,7308	65,6940	35,9677	35,7052	0,0035	0,0067	0,0000	1,0000
67º	Pacoti	0,0014	0,2632	0,3292	0,3336	4,7262	8,2967	65,5760	67,4402	28,7364	27,6583	0,0044	0,0047	0,0065	0,3333
68º	General Sampaio	0,0866	0,3243	0,8359	0,7631	1,7899	2,1225	52,6876	59,0048	30,8097	35,8942	0,0058	0,0051	0,0065	0,5833
69º	Abaiera	0,3787	0,7021	81,9769	0,9110	2,3266	5,1706	69,4586	64,1101	28,1143	33,2625	0,0040	0,0042	0,0065	0,8333
70º	Moraújo	0,0000	9,2871	46,4622	0,8444	2,2815	7,1056	62,9527	164,2135	64,2343	118,6669	0,0041	0,0061	0,0000	0,5000
71º	Tejuçuoca	0,3129	13,5265	2,0169	0,9240	2,3495	17,2729	55,7790	53,1864	30,9571	38,5610	0,0046	0,0045	0,0000	0,8333
72º	Tururu	0,0908	1,9240	84,7131	0,8571	2,7798	0,6461	56,5238	57,6868	26,6823	42,0552	0,0034	0,0045	0,0020	0,8333
73º	Acarape	0,3326	0,3190	0,5285	0,7578	5,3942	4,2773	64,9607	67,9087	41,3838	31,5243	0,0022	0,0049	0,0065	0,7500
74º	Penaforte	0,0074	5,5632	0,1015	0,9879	11,6287	3,2350	69,6369	65,7414	21,5977	37,9023	0,0053	0,0049	0,0065	0,2500
75º	Paramoti	2,0049	0,0000	45,7478	0,8262	1,7509	2,7383	59,3298	62,1943	34,4445	39,9216	0,0031	0,0066	0,0020	0,7500
76º	Ereré	0,0000	3,2585	24,9327	0,9854	1,6011	2,4752	56,0944	47,6023	30,9052	28,4409	0,0054	0,0031	0,0065	0,5833
77º	Miraíma	0,5334	6,0676	74,7934	0,8333	1,5531	6,1482	66,8411	65,2639	24,8454	46,1612	0,0043	0,0043	0,0000	0,7500
78º	Saboeiro	0,2289	1,4631	44,0193	0,9386	2,7176	4,0447	72,1373	66,4254	27,7925	33,9098	0,0060	0,0048	0,0065	0,2500
79º	São Luís do Curu	0,0175	3,3070	1,0326	0,6771	1,9822	8,2781	57,6422	57,7356	18,4110	39,3225	0,0022	0,0048	0,0000	0,9167
80º	Umirim	6,7263	4,1058	28,3578	0,6657	3,1372	4,7163	53,5833	57,5504	37,4144	39,4416	0,0040	0,0048	0,0000	0,9167

FONTE: Ipece.

GUIA DAS CIDADES

O Guia das Cidades apresenta de forma clara as informações mais relevantes sobre cada um dos 183 municípios do Ceará, para além da Capital, Fortaleza. São informações úteis para quem pretende conhecer as minúcias de cada unidade. Na lista de informações, dados sobre história, economia, política, geografia, demografia, finanças públicas, saúde, cultura, educação, infraestrutura, Justiça, segurança pública e administração pública. Em forma de fichas, reúne cerca de 100 dados apurados com as fontes primárias, federais, estaduais e municipais como o Instituto Brasileiro de Geografia e Estatística (IBGE) e o Instituto de Pesquisa e Estratégia Econômica do Ceará (Ipece). O capítulo traz um conteúdo exclusivo, a linha do tempo de cada um dos municípios, com os anos de suas emancipações.

No decorrer do capítulo:
detalhes da obra *Peixe Escorpião ou Aranha* (1953),
de Aldemir Martins

GUIA RÁPIDO

Guia das Cidades

VALORES REPASSADOS PELA PREVIDÊNCIA SOCIAL NO CEARÁ (R\$)

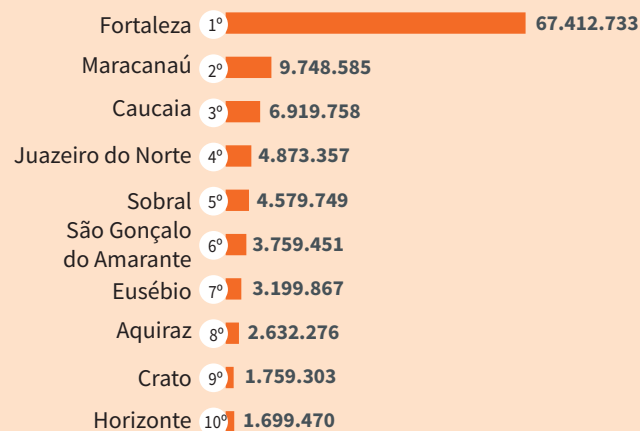
10 MAIORES



FONTE: Instituto Nacional do Seguro Social (INSS) - 2021

PRODUTO INTERNO BRUTO (R\$)

10 MAIORES

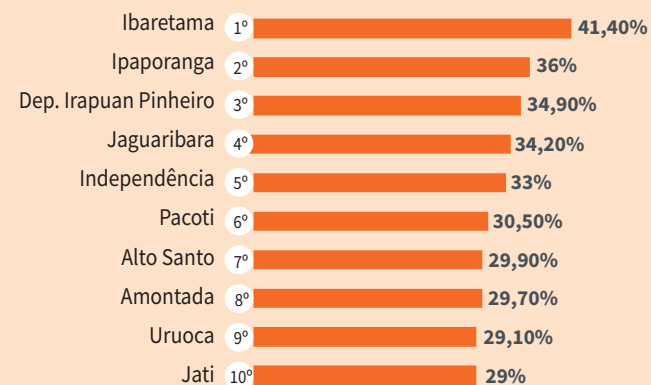


FONTES: Instituto Brasileiro de Geografia e Estatística (IBGE), em parceria com os Órgãos Estaduais de Estatística, Secretarias Estaduais de Governo e Superintendência da Zona Franca de Manaus (Suframa) - 2019

NOTA: Os dados publicados são os mais recentes até o fechamento desta edição.

TAXAS DE MORTALIDADE INFANTIL*

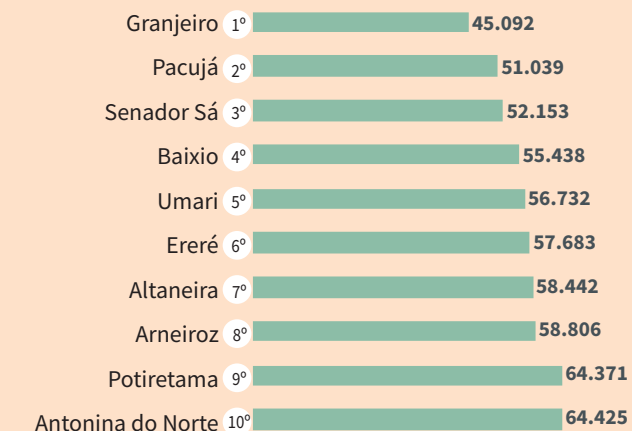
10 MAIORES



FONTES: Sistema de Informação sobre Mortalidade (SIM) e Sistema de Informação sobre Nascidos Vivos (Sinasc) - 2021

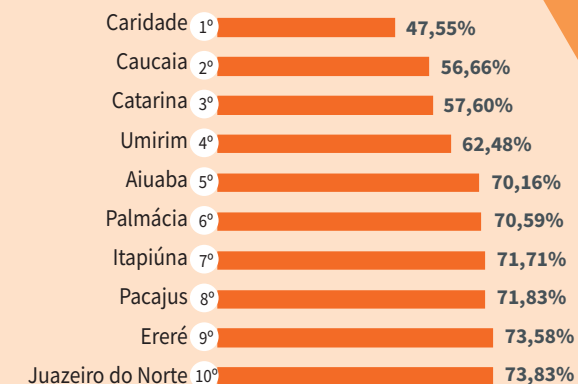
(*) A cada mil nascidos vivos.

10 MENORES



COBERTURAS SAÚDE DA FAMÍLIA

10 MENORES



FONTE: Secretaria da Saúde do Estado do Ceará (Sesa) - jan-2022

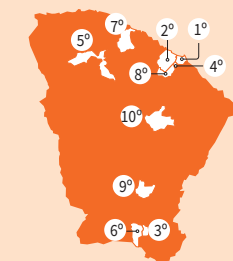
DENSIDADES DEMOGRÁFICAS

10 MAIORES


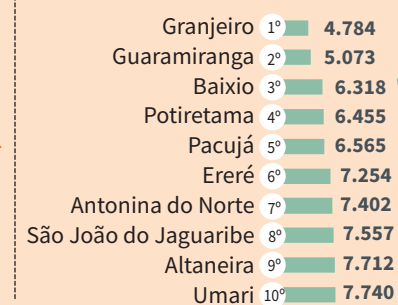


POPULAÇÃO RESIDENTE ESTIMADA

10 MAIORES



10 MENORES



FONTE: Instituto Brasileiro de Geografia e Estatística (IBGE) - 2021

FICHA DO CEARÁ

DADOS GERAIS

CEP: 60000-000 a 63999-999

Municípios: 184

Capital: Fortaleza

Microrregiões: 14

HISTÓRIA

Criação: 31 de julho de 1603

Toponímia: vem do antigo nome da capitania, "Siará Grande". Há várias versões para a origem do nome: canto da jandaia, papagaio pequeno, caranguejo branco e água verde
Gentílico: cearense

DEMOGRAFIA

População estimada (2021): 9.240.580

População (Censo 2010): 8.452.381

Densidade demográfica hab/km² (Censo 2010): 56,76

Taxa de urbanização (Censo 2010): 75,1%

GEOGRAFIA

Área: 148.894,447 km²

Clima: tropical quente subúmido,

tropical quente úmido, tropical

subquente úmido, tropical quente

semiárido e tropical quente

semiárido brando

Relevo: Chapada do Apodi, Chapada do Araripe, Planalto da Ibiapaba, planície flúvio marinha, planície litorânea, planície ribeirinha, serras secas, serras úmidas, sertão ocidental Ibiapaba, sertão centro ocidental, sertão pré-litorâneo, sertão sul ocidental, glaciares de acumulação e tabuleiros interiores

Vegetação: caatinga arbustiva aberta, caatinga arbustiva densa, carrasco, cerrado, complexo vegetacional da zona litorânea, floresta caducifólia espinhosa (caatinga arbórea), floresta mista dicotilo-palmácea (mata ciliar com carnaúba), floresta perenifólia paludosa marítima, floresta subcaducifólia tropical pluvial (mata seca), floresta subcaducifólia tropical xeromorfa (cerradão) e floresta subperenifólia tropical plúvio-nebular (mata úmida)

UNIDADE DE CONSERVAÇÃO

Federais: 4 Áreas de Proteção

Ambiental, 2 Estações Ecológicas, 2 Florestas Nacionais, 2 Parques Nacionais e 2 Reservas Extrativistas

Estaduais: 14 Áreas de Proteção

Ambiental, 6 Parques Estaduais, 5 Monumentos Naturais, 5 Áreas de Relevante Interesse Ecológico, 1 Estação Ecológica, 1 Refúgio de Vida Silvestre e 1 Parque Botânico

Municipais: 7 Áreas de Proteção

Ambiental, 2 Parques Naturais, 2 Refúgios de Vida Silvestre e 2 Monumentos Naturais

Reservas Particulares do Patrimônio Natural (RPPN): 39

Em Fortaleza: 4 Áreas de Proteção

Ambiental, 2 Áreas de Relevante Interesse Ecológico, 2 Parques Estaduais e 1 Parque Natural

INFRAESTRUTURA

Domicílios (2019)*: 2.975.000

Serviço de água urbano (habitantes – 2020):** 6.467.229

Esgoto urbano (habitantes – 2020):** 2.981.149

Serviço de água rural (habitantes – 2020): 949.535

Energia elétrica (clientes – mar – 2021)*:** 4.290.737

Pontos de acesso à internet (mar – 2022): 1.309.544 (banda larga fixa)

Aterros sanitários (2022): 3

Lixões (2022)**:** 300

* Dados da Pesquisa Nacional por Amostra de Domicílios (Pnad) do Instituto Brasileiro de Geografia e Estatística (IBGE).

** De acordo com a SCidades, os dados de 2021 estão em consolidação e conferência por parte dos municípios.

*** O número relativo a cada município cearense não foi disponibilizado nem pela Enel nem pela Aneel.

**** De acordo com a Secretaria Estadual do Meio Ambiente (Sema), este é o número aproximado de lixões.

ECONOMIA

PIB (2019): R\$ 163.575.327.000

Agropecuária (2019): R\$ 7.360.088.000

Indústria (2019): R\$ 24.407.727.000

Serviços (2019): R\$ 77.038.375.000

Serviços públicos (2019):

R\$ 34.322.047.000

Impostos, líquidos de subsídios, sobre produtos (2019): R\$ 20.447.089.000

Rendimento nominal mensal

domiciliar per capita (2021): R\$ 881

Instituições financeiras (mar – 2022):

Banco do Brasil, Banco do Nordeste, BMS, BMS, Boa Viagem, Bradesco, Caixa Econômica, Canopus, China Construction Bank, Citibank, Conbrav, Confidence,

Cotação, Cresol, Daycoval, Embraccon, Finsol, Guanabara, Inter, Itaú, Labor,

Lamara, Losango, Nova Futura, Pan, Pouplex, Recon, Sadoc, Safra, Santander,

SCB, Sicoob, Sicredi, Sofisa, Topázio, Unicred do Nordeste, Unicred Integração,

VNK, Votorantim e Western Union

Exportações (2021): US\$ 2.739.102.636

Importações (2021): US\$ 3.870.364.193

Saldo da balança comercial (2021):

US\$ -1.131.261.557

Benefícios da Previdência Social (2021): R\$ 23.129.193.539,15

Beneficiários da Previdência Social (dez – 2021): 1.590.347

Bolsa Família (2021)*: R\$ 1.186.159.980

Beneficiários do Bolsa Família (out – 2021): 1.103.697

* O programa foi encerrado em outubro de 2021.

FINANÇAS PÚBLICAS

Recursos federais:

Transferência ao Estado e seus municípios (2022): R\$ 1.804.084,40

Gastos diretos executados (2022):

R\$ 577.851.778,21

Benefícios aos cidadãos (2022):

R\$ 6.194.930.303,53

Receita Total (2022)*:

R\$ 1.086.116.354,29

Receita Tributária (2022)*:

R\$ 19.095.628.700

Cota-parte do FPE (2022)*:

R\$ 56.696.371.171

Transferência do SUS (2022)*:

R\$ 914.339.876

ICMS (2022)*: R\$ 9.500.287.263

Fundeb (2022)*: R\$ 1.394.067.488

Despesa Total (2022)*:

R\$ 28.694.931.849

Despesa de Pessoal (2022)*:

R\$ 13.886.785.745

Investimentos (2022)*:

R\$ 3.751.997.831

* Dados obtidos da Lei Orçamentária Anual (LOA) 2022.

EDUCAÇÃO

Escolas de educação infantil (2021): 4.913

Escolas de ensino fundamental (2021): 5.395

Escolas de ensino médio (2021): 998

Escolas de educação profissional (2021): 264

Escolas em áreas indígenas (2021): 49

Instituições de ensino superior presenciais (2022): 115

Matrículas da educação infantil (2021): 403.158

Matrículas do ensino fundamental (2021): 1.260.866

Matrículas do ensino médio (2021): 418.585

Taxa de abandono (2020)

Anos iniciais (até o 5º ano): 1,1

Anos finais (do 6º ao 9º ano): 0,7

Nota do Ideb (2019)

Anos iniciais (até o 5º ano): 6,4

Anos finais (do 6º ao 9º ano): 5,4

Ensino médio: 4,4

SAÚDE

Transferência do SUS hab/ano (2021):

R\$ 485,50

Cobertura Saúde da Família (jan – 2022): 88,92%

Taxa de Mortalidade Infantil (2021)*: 10,7%

* A cada mil nascidos vivos. Segundo a Sesa, os dados estão sujeitos a revisão.

CULTURA

Bibliotecas: 196

Cinemas: 103 salas

Museus: 182

Teatros: 108

Meios de comunicação afiliados à

Acert: 181 rádios e 11 emissoras de TV

Patrimônio histórico

Tombamento federal: 22

Tombamento estadual: 45

Tombamento municipal em Fortaleza:

32 bens tombados em caráter

permanente e 52 bens em processo de

tombamento provisório

Tesouros Vivos: 122

Padroeiro: São José

SEGURANÇA PÚBLICA

Polícia Militar (abr – 2022): 27 Batalhões

Operacionais, 3 Batalhões do CPRAIO, 4

Batalhões do CPCHOQUE e 6 Batalhões na

Região Metropolitana de Fortaleza (RMF)

Efetivo na ativa (abr – 2022): 18.541

Polícia Civil (maio – 2022): 70 delegacias

municipais, 35 distritais (sendo 25 na

Capital e 10 na Região Metropolitana de

Fortaleza (RMF)), 26 especializadas (sendo

17 na Capital, 3 na RMF e 6 no Interior),

19 regionais, 14 metropolitanas e 31

plantonistas (sendo 12 na Capital, 4 na RMF e

15 no Interior)

Efetivo (maio – 2022): 3.555 (incluindo 538

delegados, 2.076 inspetores e 941 escrivães)

Bombeiros (abr – 2022): 41 unidades (21

na Capital, 5 na RMF e 15 no Interior)

Efetivo (abr – 2022): 1.831

JUSTIÇA

Tribunal de Justiça do Estado do Ceará (TJCE)*

Av. General Afonso Albuquerque Lima, s/n

– Cambéa – CEP 60822-325 – Fortaleza - CE

(85) 3207 7000

www.tjce.jus.br

Desembargadores: 53

Procuradores de Justiça do Estado do

Ceará: 47

Câmaras Criminais: 3

Varas: 350 (127 na Capital e 223 no

Interior, sendo 20 da Entrância Agregada,

51 da Entrância Inicial, 99 da Entrância

Intermediária e 53 da Entrância Final)

Juizados Especiais Cíveis e Criminais: 47

(20 Juizados Cíveis, 4 Juizados Criminais, 5

Juizados da Fazenda Pública e 2 Juizados da

Violência Doméstica na Capital e 15 Juizados

Cíveis e Criminais e 1 Juizado da Mulher -

Juazeiro do Norte, com atuação também no

Crato e Barbalha)

Promotorias: 470 (84 da Entrância Inicial,

126 da Entrância Intermediária e 260 da

Entrância Final)

Defensores: 343 titulares

* Por causa de um incêndio, em setembro

de 2021, a Presidência do TJCE está

funcionando no Fórum Clóvis Beviláqua.

POLÍTICA

Eleitores (abr – 2022): 6.417.925

Senador mais votado (2018): Cid Gomes –

3.228.533 votos

Deputado federal mais votado (2018):

Capitão Wagner – 303.593 votos

Deputado estadual mais votado (2018):

André Fernandes – 109.742 votos

ADMINISTRAÇÃO PÚBLICA

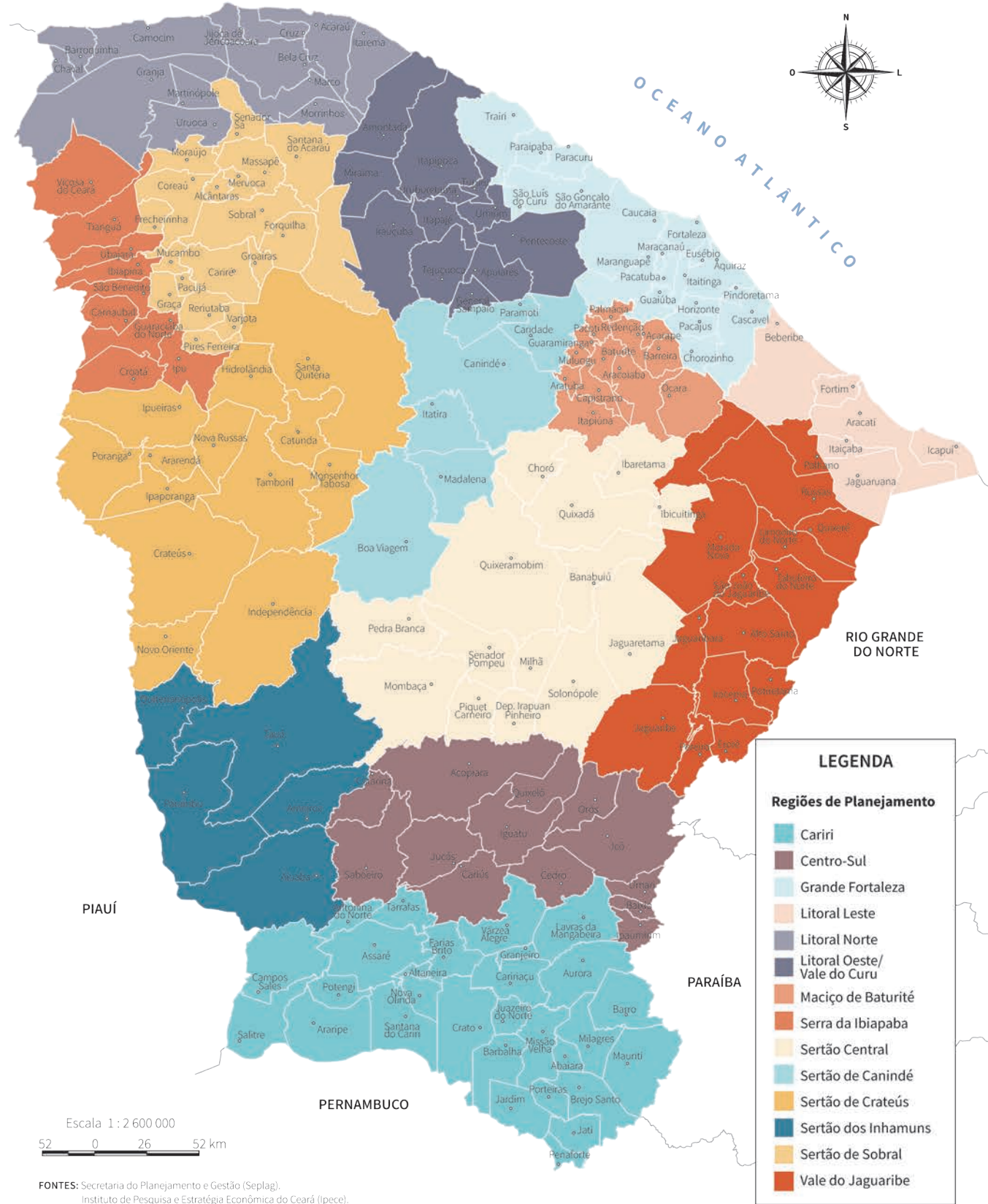
Governadora: Izolda Cela (PDT)

Senadores: 3

Deputados federais: 22

Deputados estaduais: 46

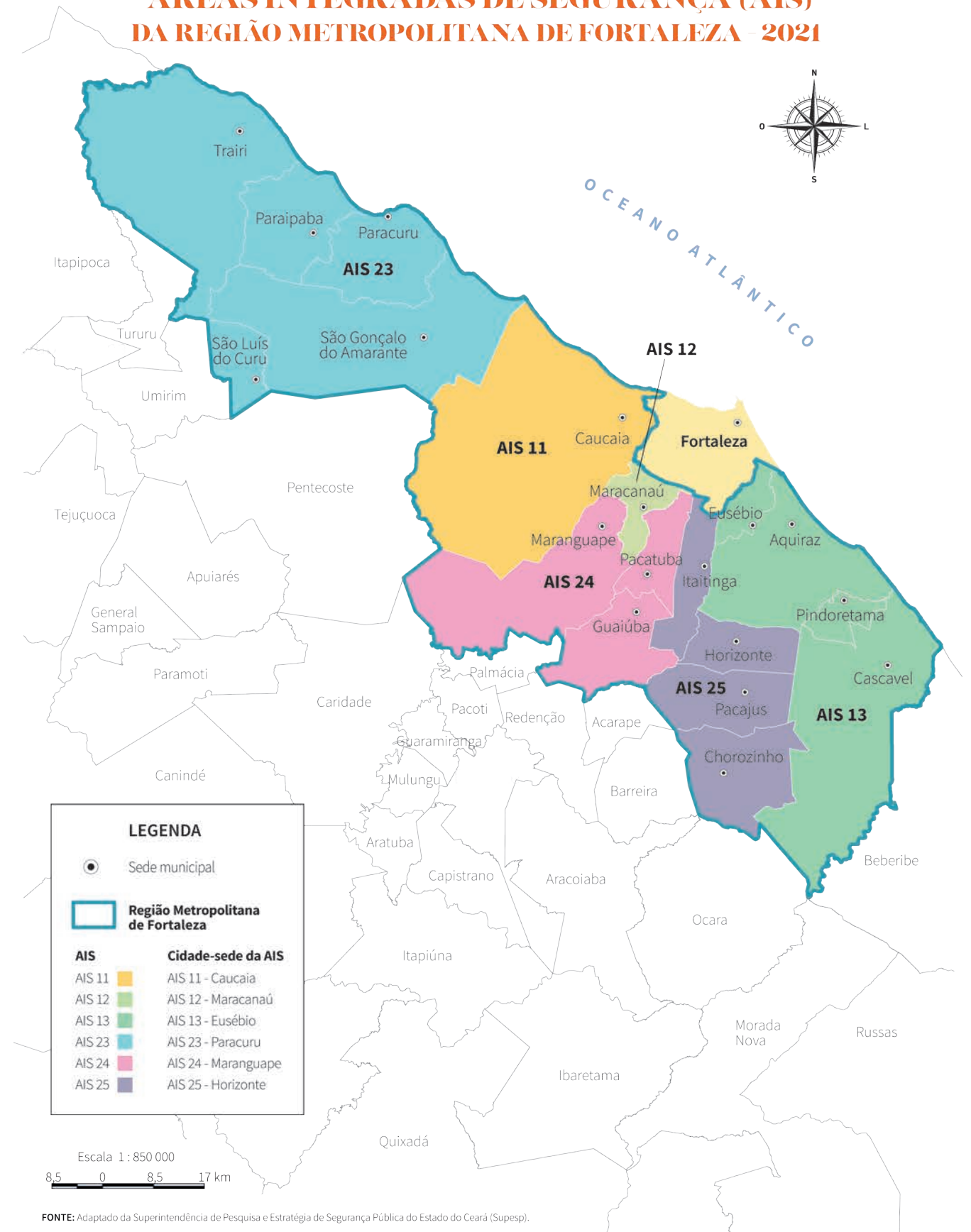
CNPJ: 07.954.480/0001-79



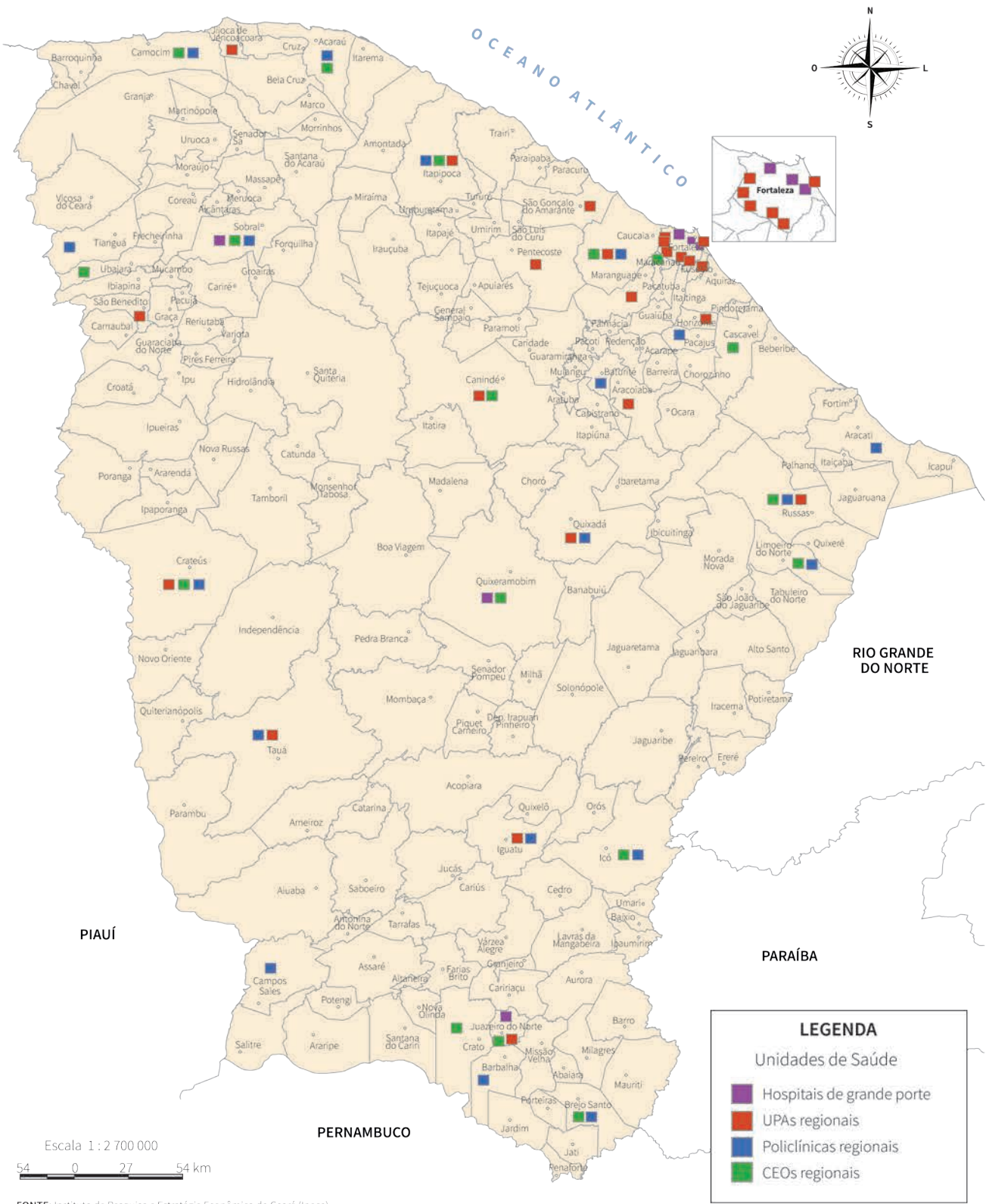
MESORREGIÕES E MICRORREGIÕES GEOGRÁFICAS



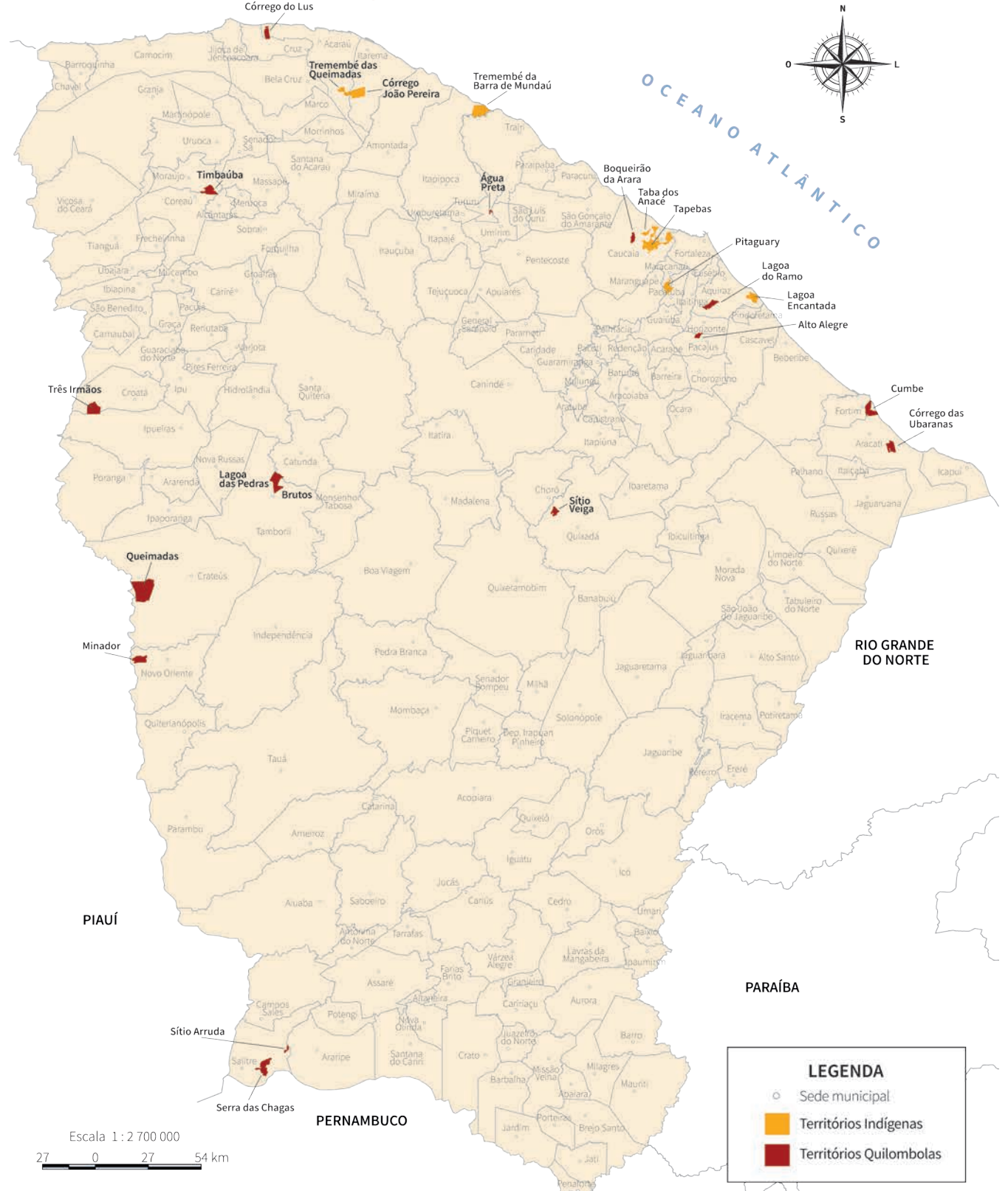
ÁREAS INTEGRADAS DE SEGURANÇA (AIS) DA REGIÃO METROPOLITANA DE FORTALEZA – 2021



EQUIPAMENTOS REGIONAIS DE SAÚDE

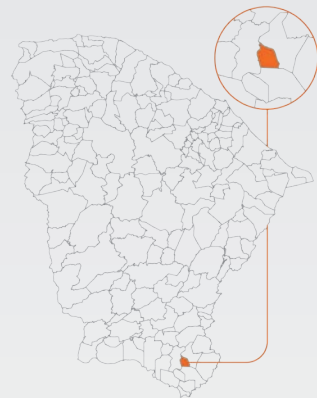


TERRITÓRIOS INDÍGENAS E QUILOMBOLAS - 2020





O MUNICÍPIO DE ABAIARA ESTÁ LOCALIZADO NO CARIRI
CRÉDITO: REPRODUÇÃO FACEBOOK PREFEITURA



DADOS GERAIS
CEP: 63240-000 a 63249-999
Distância de Fortaleza: 502,4 km
Tempo estimado de viagem: 8h22min
Principais vias de acesso: BR-116 / BR-122 / BR-226 / BR-230 / CE-138 / CE-293 / CE-368 / CE-371 / CE-393
Localização: microrregião de Brejo Santo
Municípios limítrofes: Brejo Santo, Milagres e Missão Velha

RANKING PIB CE	
2011	159º
2012	164º
2013	163º
2014	162º
2015	163º
2016	160º
2017	154º
2018	156º
2019	157º

UNIDADE DE CONSERVAÇÃO
Federal: APA Chapada do Araripe

IDM (2018): 9,73 (183º no Ceará)
IDH (2010): 0,628 (52º no Ceará e 3.519º no Brasil)

ABAIARA

FINANÇAS PÚBLICAS
Receita Total (2021): R\$ 34.422.514,31
Receita Tributária (2021): R\$ 746.489,24
Cota-parte do FPM (2021): R\$ 13.704.047,77
Transferência do SUS (2021): R\$ 4.064.957,40
Cota-parte do ICMS (2021): R\$ 4.003.389,50
Fundeb (2021): R\$ 9.684.574,42
Despesa Total (2021): R\$ 35.551.702,25
Despesa de Pessoal (2021)*: R\$ 21.453.225,47
* O dado é referente ao terceiro quadrimestre (set-dez).

EDUCAÇÃO
Escolas de educação infantil (2021): 16
Escolas de ensino fundamental (2021): 4
Escolas de ensino médio (2021): 1
Escolas de educação profissional (2021): -
Escolas em áreas indígenas (2021): -
Instituições de ensino superior presenciais (2022): -
Matrículas da educação infantil (2021): 668
Matrículas do ensino fundamental (2021): 1.225
Matrículas do ensino médio (2021): 352
Taxa de abandono (2020)
Anos iniciais (até o 5º ano): 0,8
Anos finais (do 6º ao 9º ano): 0,8
Nota do Ideb (2019)
Anos iniciais (até o 5º ano): 6,1
Anos finais (do 6º ao 9º ano): 4,6
Ensino médio: 4,3

SAÚDE
Transferência SUS hab/ano (2021): R\$ 354,71
Cobertura Saúde da Família (jan – 2022): 84,92%
Taxa de Mortalidade Infantil (2021)*: 20,4%
* A cada mil nascidos vivos. Segundo a Sesa, os dados estão sujeitos a revisão.

CULTURA
Meios de comunicação afiliados à Acert: -
Padroeiro: Sagrado Coração de Jesus
Equipamentos culturais: uma biblioteca e um ponto de cultura

SEGURANÇA PÚBLICA
AIS 19
Polícia Militar: (88) 3102 1152
Polícia Civil: (88) 3102 1116 / 1118
Corpo de Bombeiros: (88) 3102 1140

JUSTIÇA
Fórum Doutor Luiz de Borba Maranhão
Comarca vinculada a Milagres
☎ (88) 3553 1550
Varas: -
Promotorias: -
Defensores: -
Cartório eleitoral: (85) 3453 3526 (vinculado a Milagres)

POLÍTICA
Eleitores (mar – 2022): 6.964
Deputados federais mais votados (2018): José Guimarães (E) – 1.862 votos, Domingos Neto (E) – 1.364 votos, Pedro Bezerra (E) – 198 votos
Deputados estaduais mais votados (2018): Guilherme Landim (E) – 2.055 votos, Moisés Braz (E) – 1.441 votos, Nelinho (E) – 244 votos
Vereadores mais votados (2020): Francisco de Tindô (E) – 624 votos, Bilú (E) – 442 votos, Ricardo Leite (E) – 389 votos

ADMINISTRAÇÃO PÚBLICA
Ranking ICGM (2020)*: 69º (de 80)
☎ (88) 3558 1254
Prefeito: Afonso Tavares
Vereadores: 9
Distritos: Abaiara e São José
CNPJ: 07.411.531/0001-16
* População até 20 mil habitantes.

ACARAPE

HISTÓRIA
Data de aniversário: 15/4
Toponímia: palavra originária do tupi, que significa “caminhos dos acarás”
Gentílico: acarapense

DEMOGRAFIA
População estimada (2021): 15.140
População (Censo 2010): 15.338
Total de homens (Censo 2010): 7.571
Total de mulheres (Censo 2010): 7.767
População urbana (Censo 2010): 7.982
População rural (Censo 2010): 7.356
Densidade demográfica hab/km² (Censo 2010): 95,69

GEOGRAFIA
Área: 130 km²
Latitude: 4º 13' 27”
Longitude: 38º 42' 30”
Altitude: 95 m
Clima: tropical quente subúmido, com chuvas de janeiro a abril
Relevo: serras secas, serras úmidas e sertões
Vegetação: caatinga arbustiva densa e floresta subcaducifólia tropical pluvial (mata seca)
Precipitação pluviométrica (média em 2021): 1.249 mm

INFRAESTRUTURA
Domicílios (Censo 2010): 4.960
Serviço de água urbano (habitantes – 2020)*: 7.787
Esgoto urbano (habitantes – 2020)*: 3.639
Serviço de água rural (habitantes – 2020)*: 5.334
Energia elétrica (clientes – dez – 2019): 5.401
Pontos de acesso à internet (mar – 2022): 1.638 (banda-larga fixa)
Cinturão Digital: sim
* De acordo com a SCidades, os dados de 2021 estão em consolidação e conferência por parte dos municípios.

ECONOMIA
PIB (2019): R\$ 142.487.000
Agropecuária (2019): R\$ 6.249.000
Indústria (2019): R\$ 19.678.000
Serviços (2019): R\$ 45.296.000
Serviços públicos (2019): R\$ 61.929.000
Impostos, líquidos de subsídios, sobre produtos (2019): R\$ 9.335.000
PIB per capita (2019): R\$ 9.544,34
Benefícios da Previdência Social (2021): R\$ 18.813.957,32
Beneficiários da Previdência Social (dez – 2021): 1.536
Bolsa Família (2021)*: R\$ 3.320.837
Beneficiários do Bolsa Família (out – 2021): 2.018
Instituições financeiras (mar – 2022): Bradesco (atendimento e atendimento eletrônico)
* O programa foi encerrado em outubro de 2021.

FINANÇAS PÚBLICAS
Receita Total (2021): R\$ 53.065.668,48
Receita Tributária (2021): R\$ 2.439.543,71
Cota-parte do FPM (2021): R\$ 17.130.059,65
Transferência do SUS (2021): R\$ 7.132.538,77
Cota-parte do ICMS (2021): R\$ 4.240.572,23
Fundeb (2021): R\$ 15.177.167,17
Despesa Total (2021): R\$ 48.413.156,57
Despesa de Pessoal (2021)*: R\$ 25.625.861,06
* O dado é referente ao terceiro quadrimestre (set-dez).

EDUCAÇÃO
Escolas de educação infantil (2021): 7
Escolas de ensino fundamental (2021): 8
Escolas de ensino médio (2021): 1
Escolas de educação profissional (2021): -
Escolas em áreas indígenas (2021): -
Instituições de ensino superior presenciais (2022): Unilab
Matrículas da educação infantil (2021): 729
Matrículas do ensino fundamental (2021): 2.031
Matrículas do ensino médio (2021): 346
Taxa de abandono (2020)
Anos iniciais (até o 5º ano): 0,6
Anos finais (do 6º ao 9º ano): 0,5
Nota do Ideb (2019)
Anos iniciais (até o 5º ano): 5,4
Anos finais (do 6º ao 9º ano): 4,9
Ensino médio: 4,3

SAÚDE
Transferência SUS hab/ano (2021)*: -
Cobertura Saúde da Família (jan – 2022): 94,20%
Taxa de Mortalidade Infantil (2021):** 15,9%
* Dado numérico não disponível, de acordo com o Sistema de Informações sobre Orçamentos Públicos em Saúde (Siops).
** A cada mil nascidos vivos. Segundo a Sesa, os dados estão sujeitos a revisão.

CULTURA
Meios de comunicação afiliados à Acert: -
Padroeiro: São João Batista
Equipamentos culturais: uma biblioteca

SEGURANÇA PÚBLICA
AIS 15
Polícia Militar: (85) 3343 1190 / 6820 / 6821
Polícia Civil: (85) 3343 6813
Corpo de Bombeiros: (88) 3321 1452

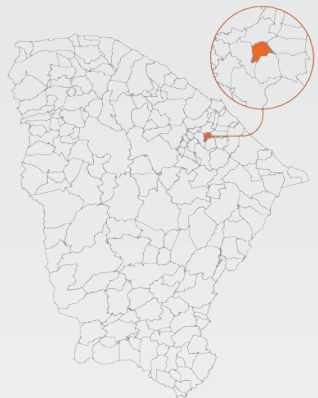
JUSTIÇA
Fórum Doutora Francisca Odálea
Carneiro Fontenele
Entrância agregada
☎ (85) 3373 1446
Varas: 1
Promotorias: 1
Defensores: -
Cartório eleitoral: (85) 3453 3552 (vinculado a Redenção)

POLÍTICA
Eleitores (mar – 2022): 11.326
Deputados federais mais votados (2018): Domingos Neto (E) – 1.470 votos, Mauro Filho (E) – 1.216 votos, Roberto Pessoa (E) – 857 votos
Deputados estaduais mais votados (2018): Evandro Leitão (E) – 1.644 votos, Jadson Ferreira (S) – 1.187 votos, Fernanda Pessoa (E) – 880 votos
Vereadores mais votados (2020): Fernando Moreno (E) – 587 votos, Dr. Paulo Quaresma (E) – 523 votos, Cláudio Gordo (E) – 497 votos

ADMINISTRAÇÃO PÚBLICA
Ranking ICGM (2020)*: 73º (de 80)
☎ (85) 3373 1276 / 1224
Prefeito: Francisco Edilberto Beserra Barroso
Vereadores: 11
Distritos: Acarape
CNPJ: 23.555.170/0001-38
* População até 20 mil habitantes.



SÃO JOÃO BATISTA É O PADROEIRO DE ACARAPE
CRÉDITO: AURÉLIO ALVES / O POVO



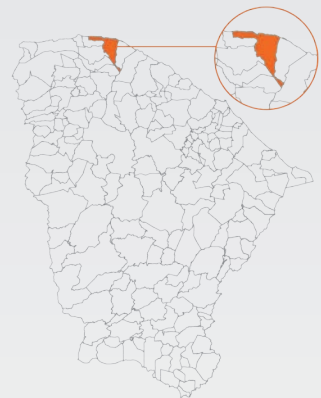
DADOS GERAIS
CEP: 62785-000 a 62789-999
Distância de Fortaleza: 61,5 km
Tempo estimado de viagem: 1h01min
Principais vias de acesso: CE-060 / CE-354
Localização: microrregião de Baturité
Municípios limítrofes: Barreira, Chorozinho, Guaiúba, Pacajus e Redenção

RANKING PIB CE	
2011	125º
2012	117º
2013	108º
2014	115º
2015	115º
2016	112º
2017	108º
2018	129º
2019	123º

IDM (2018): 24,07 (81º no Ceará)
IDH (2010): 0,606 (109º no Ceará e 3.999º no Brasil)



A PRAIA DE ARPOEIRAS É UM DOS PONTOS TURÍSTICOS DE ACARAÚ
CRÉDITO: DIVULGAÇÃO



DADOS GERAIS
CEP: 62580-000 a 62589-999
Distância de Fortaleza: 233,5 km
Tempo estimado de viagem: 3h53min
Principais vias de acesso: BR-222 / CE-085 / CE-177 / CE-556
Localização: microrregião do Litoral de Camocim e Acaraú
Municípios limítrofes: Amontada, Bela Cruz, Cruz, Itarema, Marco e Morrinhos

RANKING PIB CE	
2011	30º
2012	29º
2013	29º
2014	31º
2015	32º
2016	31º
2017	32º
2018	35º
2019	31º

SELO UNICEF
2007-2008
2013-2016
2017-2020

IDM (2018): 30,63 (40º no Ceará)
IDH (2010): 0,601 (129º no Ceará e 4.123º no Brasil)



HISTÓRIA
Data de aniversário: 31/7
Toponímia: palavra originária do tupi, que significa “rio das garças”
Gentílico: acarauense

DEMOGRAFIA
População estimada (2021): 63.556
População (Censo 2010): 57.551
Total de homens (Censo 2010): 29.102
Total de mulheres (Censo 2010): 28.449
População urbana (Censo 2010): 28.242
População rural (Censo 2010): 29.309
Densidade demográfica hab/km² (Censo 2010): 68,31

GEOGRAFIA
Área: 842,5 km²
Latitude: 2º 53’ 08”
Longitude: 40º 07’ 12”
Altitude: 13 m
Clima: tropical quente semiárido brando, com chuvas de janeiro a abril
Relevo: planície litorânea, planície ribeirinha, sertões e tabuleiros costeiros
Vegetação: complexo vegetacional da zona litorânea e floresta mista dicotilo-palmacea (mata ciliar com carnaúba)
Precipitação pluviométrica (média em 2021): 1.313,4 mm

INFRAESTRUTURA
Domicílios (Censo 2010): 17.590
Serviço de água urbano (habitantes – 2020)*: 25.567
Esgoto urbano (habitantes – 2020)*: 6.036
Serviço de água rural (habitantes – 2020)*: 7.834
Energia elétrica (clientes – dez – 2019): 22.997
Pontos de acesso à internet (mar – 2022): 4.015 (banda larga fixa)
Cinturão Digital: sim
* De acordo com a SCidades, os dados de 2021 estão em consolidação e conferência por parte dos municípios.

ECONOMIA
PIB (2019): R\$ 709.694.000
Agropecuária (2019): R\$ 79.598.000
Indústria (2019): R\$ 83.659.000
Serviços (2019): R\$ 248.652.000
Serviços públicos (2019): R\$ 235.756.000
Impostos, líquidos de subsídios, sobre produtos (2019): R\$ 62.030.000
PIB per capita (2019): R\$ 11.329,55
Benefícios da Previdência Social (2021): R\$ 163.301.450,98
Beneficiários da Previdência Social (dez – 2021): 12.635
Bolsa Família (2021)*: R\$ 17.735.426
Beneficiários do Bolsa Família (out – 2021): 10.182

ACARAÚ

Instituições financeiras (mar – 2022):
Banco do Brasil (agência e atendimento eletrônico), Caixa Econômica (agência e atendimento eletrônico), Banco do Nordeste (agência), Bradesco (agência e atendimento), Santander (atendimento), Finsol (atendimento) e Topázio (atendimento eletrônico)
* O programa foi encerrado em outubro de 2021.

FINANÇAS PÚBLICAS
Receita Total (2021): R\$ 196.887.031,14
Receita Tributária (2021): R\$ 12.003.675,06
Cota-parte do FPM (2021): R\$ 41.112.141,77
Transferência do SUS (2021): R\$ 38.825.933,16
Cota-parte do ICMS (2021): R\$ 15.328.200,63
Fundeb (2021): R\$ 64.419.973,45
Despesa Total (2021): R\$ 189.321.515,30
Despesa de Pessoal (2021)*: R\$ 86.828.184,73
* O dado é referente ao terceiro quadrimestre (set-dez).

EDUCAÇÃO
Escolas de educação infantil (2021): 44
Escolas de ensino fundamental (2021): 43
Escolas de ensino médio (2021): 8
Escolas de educação profissional (2021)*: 25.567
Escolas em áreas indígenas (2021): 2
Instituições de ensino superior presenciais (2022): IFCE
Matrículas da educação infantil (2021): 3.291
Matrículas do ensino fundamental (2021): 9.545
Matrículas do ensino médio (2021): 2.997
Taxa de abandono (2020)
Anos iniciais (até o 5º ano): 0,3
Anos finais (do 6º ao 9º ano): 0,1
Nota do Ideb (2019)
Anos iniciais (até o 5º ano): 6,5
Anos finais (do 6º ao 9º ano): 5,3
Ensino médio: 4,6

SAÚDE
Transferência SUS hab/ano (2021): R\$ 447,33
Cobertura Saúde da Família (jan – 2022): 100%
Taxa de Mortalidade Infantil (2021)*: 9,3%
* A cada mil nascidos vivos. Segundo a Sesa, os dados estão sujeitos a revisão.

CULTURA
Meios de comunicação afiliados à Acert: Rádio Acaraú FM e Rádio Difusora 92.5 FM
Padroeiros: Nossa Senhora da Conceição e São Sebastião
Equipamentos culturais: uma biblioteca, um cinema, um museu e dois pontos de cultura

SEGURANÇA PÚBLICA
AIS 17
Polícia Militar: (88) 3673 7033
Polícia Civil: (88) 3673 7042
Corpo de Bombeiros: (85) 3631 3649

JUSTIÇA
Fórum Monsenhor Sabino Lima Feijão
Entrância intermediária
☎ (88) 3661 1080
Varas: 2
Promotorias: 2
Defensores: 2
Defensoria: (88) 99951 9321 / 99840 3577
Cartório eleitoral: (85) 3453 3530

POLÍTICA
Eleitores (mar – 2022): 43.622
Deputados federais mais votados (2018): Dr. Aníbal (S) – 10.492 votos, Robério Monteiro (E) – 6.093 votos, Roberto Pessoa (E) – 2.275 votos
Deputados estaduais mais votados (2018): Duquinha (S) – 12.171 votos, João Jaime (E) – 4.491 votos, Romeu Aldigueri (E) – 1.621 votos
Vereadores mais votados (2020): Júnior Mundo (E) – 1.433 votos, Paulo Silveira (E) – 1.352 votos, Colombo (E) – 1.333 votos

ADMINISTRAÇÃO PÚBLICA
Ranking ICGM (2020)*: 7º (de 27)
☎ (88) 3661 1092 / 1469
Prefeita: Ana Flávia Ribeiro Monteiro
Vereadores: 15
Distritos: Acaraú, Aranaú, Juritianha e Lagoa do Carneiro
CNPJ: 07.547.821/0001-91
* População acima de 50 mil e menor que 100 mil habitantes.

ACOPIARA

HISTÓRIA
Data de aniversário: 28/9
Toponímia: palavra originária do tupi, que significa “o que cultiva” ou “o agricultor”
Gentílico: acopiarense

DEMOGRAFIA
População estimada (2021): 54.687
População (Censo 2010): 51.160
Total de homens (Censo 2010): 25.624
Total de mulheres (Censo 2010): 25.536
População urbana (Censo 2010): 25.228
População rural (Censo 2010): 25.932
Densidade demográfica hab/km² (Censo 2010): 22,70

GEOGRAFIA
Área: 2.254 km²
Latitude: 6º 05’ 43”
Longitude: 39º 27’ 09”
Altitude: 317,07 m
Clima: tropical quente semiárido, com chuvas de fevereiro a abril
Relevo: serras secas e sertões
Vegetação: caatinga arbustiva densa, floresta caducifólia espinhosa (caatinga arbórea) e floresta subcaducifólia tropical pluvial (mata seca)
Precipitação pluviométrica (média em 2021): 770,4 mm

INFRAESTRUTURA
Domicílios (Censo 2010): 17.895
Serviço de água urbano (habitantes – 2020)*: 21.781
Esgoto urbano (habitantes – 2020)*: 5.702
Serviço de água rural (habitantes – 2020)*: 15.173
Energia elétrica (clientes – dez – 2019): 22.361
Pontos de acesso à internet (mar – 2022): 5.329 (banda larga fixa)
Cinturão Digital: sim
* De acordo com a SCidades, os dados de 2021 estão em consolidação e conferência por parte dos municípios.

ECONOMIA
PIB (2019): R\$ 462.784.000
Agropecuária (2019): R\$ 56.690.000
Indústria (2019): R\$ 20.863.000
Serviços (2019): R\$ 167.514.000
Serviços públicos (2019): R\$ 181.166.000
Impostos, líquidos de subsídios, sobre produtos (2019): R\$ 36.551.000
PIB per capita (2019): R\$ 8.527,43
Benefícios da Previdência Social (2021): R\$ 189.520.855,87
Beneficiários da Previdência Social (dez – 2021): 14.337
Bolsa Família (2021)*: R\$ 14.118.435
Beneficiários do Bolsa Família (out – 2021): 9.108

Instituições financeiras (mar – 2022):
Banco do Brasil (agência e atendimento eletrônico), Caixa Econômica (agência e atendimento eletrônico), Banco do Nordeste (agência) e Bradesco (agência e atendimento eletrônico)
* O programa foi encerrado em outubro de 2021.

FINANÇAS PÚBLICAS
Receita Total (2021): R\$ 144.633.808,82
Receita Tributária (2021): R\$ 6.408.552,07
Cota-parte do FPM (2021): R\$ 37.686.130,93
Transferência do SUS (2021): R\$ 25.188.151,64
Cota-parte do ICMS (2021): R\$ 7.609.466,05
Fundeb (2021): R\$ 41.106.467,30
Despesa Total (2021): R\$ 137.248.933,09
Despesa de Pessoal (2021)*: R\$ 58.681.939,45
* O dado é referente ao terceiro quadrimestre (set-dez).

EDUCAÇÃO
Escolas de educação infantil (2021): 32
Escolas de ensino fundamental (2021): 43
Escolas de ensino médio (2021): 6
Escolas de educação profissional (2021): 1
Escolas em áreas indígenas (2021): -
Instituições de ensino superior presenciais (2022): IFCE
Matrículas da educação infantil (2021): 1.635
Matrículas do ensino fundamental (2021): 7.366
Matrículas do ensino médio (2021): 2.438
Taxa de abandono (2020)
Anos iniciais (até o 5º ano): 0,1
Anos finais (do 6º ao 9º ano): 0,1
Nota do Ideb (2019)
Anos iniciais (até o 5º ano): 6
Anos finais (do 6º ao 9º ano): 5,5
Ensino médio: 4,6

SAÚDE
Transferência SUS hab/ano (2021): R\$ 384,53
Cobertura Saúde da Família (jan – 2022): 83,98%
Taxa de Mortalidade Infantil (2021)*: 10,9%
* A cada mil nascidos vivos. Segundo a Sesa, os dados estão sujeitos a revisão.



CULTURA
Meios de comunicação afiliados à Acert: Rádio Carinhosa FM e Rádio Vale do Quincoê
Tesouros Vivos: Mestre da Cultura 2015 – Pedro Coelho
Padroeira: Nossa Senhora do Perpétuo Socorro
Equipamentos culturais: uma biblioteca, dois museus e dois pontos de cultura

SEGURANÇA PÚBLICA
AIS 21
Polícia Militar: (88) 3412 1690
Polícia Civil: (88) 3581 0307
Corpo de Bombeiros: (88) 3581 9130

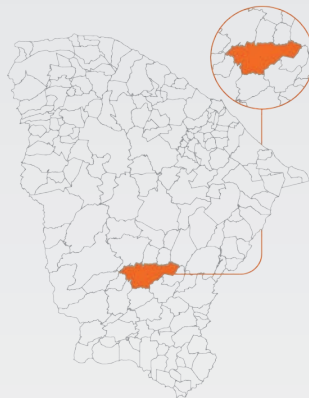
JUSTIÇA
Fórum Professor Francisco Uchôa de Albuquerque
Entrância intermediária
☎ (88) 3565 1159 / 1542 / 3242 3200
Varas: 3
Promotorias: 2
Defensores: 2
Defensoria: (88) 98879 6234
Cartório eleitoral: (85) 3453 3560

POLÍTICA
Eleitores (mar – 2022): 34.419
Deputados federais mais votados (2018): Domingos Neto (E) – 6.000 votos, Denis Bezerra (E) – 4.758 votos, AJ Albuquerque (E) – 1.984 votos
Deputados estaduais mais votados (2018): Dannel Oliveira (E) – 7.458 votos, José Sarto (E) – 6.084 votos, Agenor Neto (E) – 2.772 votos
Vereadores mais votados (2020): Marilak Teixeira (E) – 1.943 votos, Jeffim do Moreirao (E) – 1.677 votos, Simone Felix (E) – 1.610 votos

ADMINISTRAÇÃO PÚBLICA
Ranking ICGM (2020)*: 24º (de 27)
☎ (88) 3565 1567
Prefeito: Antônio Almeida Neto
Vereadores: 15
Distritos: Acopiara, Barra do Ingá, Ebron, Isidoro, Quincoê, Santa Felícia, Santo Antônio, São Paulinho, Solidão e Trussu
CNPJ: 07.847.379/0001-19
* População acima de 50 mil e menor que 100 mil habitantes.

SELO UNICEF
2003-2004
2009-2012
2013-2016
2017-2020

IDM (2018): 19,16 (137º no Ceará)
IDH (2010): 0,595 (144º no Ceará e 4.255º no Brasil)



DADOS GERAIS
CEP: 63560-000 a 63569-999
Distância de Fortaleza: 346,8 km
Tempo estimado de viagem: 5h46min
Principais vias de acesso: BR-122 / CE-060 / CE-166 / CE-253 / CE-266 / CE-371 / CE-566
Localização: microrregião do Sertão de Senador Pompeu
Municípios limítrofes: Arneiroz, Catarina, Deputado Irapuan Pinheiro, Iguatu, Jucás, Mombaça, Piquet Carneiro, Quixelô, Saboeiro e Solonópole

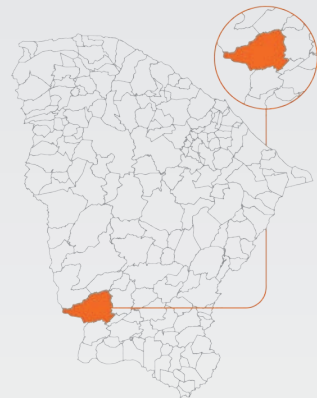
RANKING PIB CE	
2011	43º
2012	43º
2013	45º
2014	47º
2015	45º
2016	46º
2017	50º
2018	54º
2019	50º

SELO UNICEF
2003-2004
2009-2012
2013-2016
2017-2020

IDM (2018): 19,16 (137º no Ceará)
IDH (2010): 0,595 (144º no Ceará e 4.255º no Brasil)



O VICE-PREFEITO DE FORTALEZA, ÉLCIO BATISTA, CRESCEU EM AIUABA
CRÉDITO: FABIO LIMA / O POVO



DADOS GERAIS

CEP: 63575-000 a 63579-999
Distância de Fortaleza: 418,7 km
Tempo estimado de viagem: 6h58min
Principais vias de acesso: BR-020 / BR-222 / CE-176 / CE-284
Localização: microrregião do Sertão de Inhamuns
Municípios limítrofes: Antonina do Norte, Arneiroz, Catarina, Campos Sales, Pambau, Saboeiro (e estado do Piauí)

RANKING PIB CE

2011	133º
2012	135º
2013	132º
2014	133º
2015	127º
2016	137º
2017	141º
2018	138º
2019	132º

UNIDADE DE CONSERVAÇÃO

Federal: Estação Ecológica de AiuaBa

IDM (2018): 9,05 (184º no Ceará)
IDH (2010): 0,569 (177º no Ceará e 4.869º no Brasil)

AIUABA

HISTÓRIA

Data de aniversário: 15/9
Toponímia: “bebedouro”
Gentílico: aiuabense

DEMOGRAFIA

População estimada (2021): 17.584
População (Censo 2010): 16.203
Total de homens (Censo 2010): 8.117
Total de mulheres (Censo 2010): 8.086
População urbana (Censo 2010): 3.951
População rural (Censo 2010): 12.252
Densidade demográfica hab/km² (Censo 2010): 6,66

GEOGRAFIA

Área: 2.439 km²
Latitude: 6º 34’ 25”
Longitude: 40º 07’ 25”
Altitude: 466,44 m
Clima: tropical quente semiárido, com chuvas de fevereiro a abril
Relevo: Planalto da Ibiapaba, serras secas, sertões e tabuleiros interiores
Vegetação: caatinga arbustiva aberta, carrasco, floresta caducifolia espinhosa (caatinga arborea) e floresta subcaducifolia tropical pluvial (mata seca)
Precipitação pluviométrica (média em 2021): 781,5 mm

INFRAESTRUTURA

Domicílios (Censo 2010): 5.844
Serviço de água urbano (habitantes – 2020)*: 4.243
Esgoto urbano (habitantes – 2020)*: 0
Serviço de água rural (habitantes – 2020)*: 3.935
Energia elétrica (clientes – dez – 2019): 6.565
Pontos de acesso à internet (mar – 2022): 570 (banda larga fixa)
Cinturão Digital: não
* De acordo com a SCidades, os dados de 2021 estão em consolidação e conferência por parte dos municípios.

ECONOMIA

PIB (2019): R\$ 129.418.000
Agropecuária (2019): R\$ 20.963.000
Indústria (2019): R\$ 3.346.000
Serviços (2019): R\$ 32.577.000
Serviços públicos (2019): R\$ 67.804.000
Impostos, líquidos de subsídios, sobre produtos (2019): R\$ 4.728.000
PIB per capita (2019): R\$ 7.438,27
Benefícios da Previdência Social (2021): R\$ 28.569.380,85
Beneficiários da Previdência Social (dez – 2021): 2.206
Bolsa Família (2021)*: R\$ 5.692.003
Beneficiários do Bolsa Família (out – 2021): 3.003
Instituições financeiras (mar – 2022): Banco do Brasil (atendimento e atendimento eletrônico) e Bradesco (atendimento e atendimento eletrônico)
* O programa foi encerrado em outubro de 2021.

FINANÇAS PÚBLICAS

Receita Total (2021): R\$ 51.475.304,27
Receita Tributária (2021): R\$ 2.322.986,55
Cota-parte do FPM (2021): R\$ 20.556.071,57
Transferência do SUS (2021): R\$ 5.808.635,52
Cota-parte do ICMS (2021): R\$ 3.816.068,62
Fundeb (2021): R\$ 13.662.218,85
Despesa Total (2021): R\$ 49.219.545,32
Despesa de Pessoal (2021)*: R\$ 20.467.511,03
* O dado é referente ao terceiro quadrimestre (set-dez).

EDUCAÇÃO

Escolas de educação infantil (2021): 17
Escolas de ensino fundamental (2021): 10
Escolas de ensino médio (2021): 2
Escolas de educação profissional (2021): -
Escolas em áreas indígenas (2021): -
Instituições de ensino superior presenciais (2022): -
Matrículas da educação infantil (2021): 680
Matrículas do ensino fundamental (2021): 1.884
Matrículas do ensino médio (2021): 576
Taxa de abandono (2020)
Anos iniciais (até o 5º ano): 0
Anos finais (do 6º ao 9º ano): 0
Nota do Ideb (2019)
Anos iniciais (até o 5º ano): 6,8
Anos finais (do 6º ao 9º ano): 5,5
Ensino médio: 4,1

SAÚDE

Transferência SUS hab/ano (2021): R\$ 293,82
Cobertura Saúde da Família (jan – 2022): 70,16%
Taxa de Mortalidade Infantil (2021)*: 24,5%
* A cada mil nascidos vivos. Segundo informado pela Sesa, os dados estão sujeitos a revisão.

CULTURA

Meios de comunicação afiliados à Acert: -
Padroeira: Nossa Senhora do Patrocínio
Equipamentos culturais: uma biblioteca e um ponto de cultura

SEGURANÇA PÚBLICA

AIS 22
Polícia Militar: (88) 3437 1732
Polícia Civil: (88) 3437 1888
Corpo de Bombeiros: (85) 98814 1156

JUSTIÇA

Fórum Desembargador Carlos Facundo
Entrância inicial
☎ (88) 3524 1288
Varas: 1
Promotorias: 1
Defensores: -
Cartório eleitoral: (85) 3453 3601

POLÍTICA

Eleitores (mar – 2022): 10.708
Deputados federais mais votados (2018): Domingos Neto (E) – 3.968 votos, Balhmann (S) – 1.612 votos, Genecias Noronha (E) – 488 votos
Deputados estaduais mais votados (2018): Patrícia Aguiar (E) – 3.669 votos, Audic Mota (E) – 2.183 votos, Aderlânia Noronha (E) – 234 votos
Vereadores mais votados (2020): Cleide Pereira (E) – 688 votos, Rigoberto (E) – 681 votos, João Nerice (E) – 663 votos

ADMINISTRAÇÃO PÚBLICA

Ranking ICGM (2020)*: 31º (de 80)
☎ (88) 3524 1103
Prefeito: Ramilson Moraes
Vereadores: 11
Distritos: AiuaBa e Barra
CNPJ: 07.568.231/0001-45
* População até 20 mil habitantes.

ALCÂNTARAS

HISTÓRIA

Data de aniversário: 10/12
Toponímia: homenagem à família Alcântara
Gentílico: alcantarense

DEMOGRAFIA

População estimada (2021): 11.846
População (Censo 2010): 10.771
Total de homens (Censo 2010): 5.314
Total de mulheres (Censo 2010): 5.457
Despesa Total (2021): R\$ 41.960.947,08
Despesa de Pessoal (2021)*: R\$ 19.842.360,24
* O dado é referente ao terceiro quadrimestre (set-dez).

GEOGRAFIA

Área: 138,8 km²
Latitude: 3º 35’ 20”
Longitude: 40º 32’ 44”
Altitude: 685 m
Clima: tropical quente semiárido, com chuvas de janeiro a maio
Relevo: serras secas, serras úmidas e sertões
Vegetação: caatinga arbustiva aberta, floresta subcaducifolia tropical pluvial (mata seca) e floresta subperenifolia tropical pluvio-nebular (mata úmida)
Precipitação pluviométrica (média em 2021): 1.180,2 mm

INFRAESTRUTURA

Domicílios (Censo 2010): 3.665
Serviço de água urbano (habitantes – 2020)*: 3.273
Esgoto urbano (habitantes – 2020)*: 2.024
Serviço de água rural (habitantes – 2020)*: 1.353
Energia elétrica (clientes – dez – 2019): 4.866
Pontos de acesso à internet (mar – 2022): 1.993 (banda larga fixa)
Cinturão Digital: não
* De acordo com a SCidades, os dados de 2021 estão em consolidação e conferência por parte dos municípios.

ECONOMIA

PIB (2019): R\$ 81.717.000
Agropecuária (2019): R\$ 6.176.000
Indústria (2019): R\$ 5.094.000
Serviços (2019): R\$ 22.001.000
Serviços públicos (2019): R\$ 45.653.000
Impostos, líquidos de subsídios, sobre produtos (2019): R\$ 2.793.000
PIB per capita (2019): R\$ 6.976,04
Benefícios da Previdência Social (2021): R\$ 20.031.068,44
Beneficiários da Previdência Social (dez – 2021): 1.452
Bolsa Família (2021)*: R\$ 1.011.678
Beneficiários do Bolsa Família (out – 2021): 1.197
Instituições financeiras (mar – 2022): Bradesco (atendimento e atendimento eletrônico)
* O programa foi encerrado em outubro de 2021.

FINANÇAS PÚBLICAS

Receita Total (2021): R\$ 39.875.768,80
Receita Tributária (2021): R\$ 854.519,06
Cota-parte do FPM (2021): R\$ 13.704.047,77
Transferência do SUS (2021): R\$ 4.325.730,11
Cota-parte do ICMS (2021): R\$ 6.169.831,17
Fundeb (2021): R\$ 12.007.131,42
Despesa Total (2021): R\$ 41.960.947,08
Despesa de Pessoal (2021)*: R\$ 19.842.360,24
* O dado é referente ao terceiro quadrimestre (set-dez).

EDUCAÇÃO

Escolas de educação infantil (2021): 13
Escolas de ensino fundamental (2021): 13
Escolas de ensino médio (2021): 1
Escolas de educação profissional (2021): -
Escolas em áreas indígenas (2021): -
Instituições de ensino superior presenciais (2022): -
Matrículas da educação infantil (2021): 581
Matrículas do ensino fundamental (2021): 1.508
Matrículas do ensino médio (2021): 467
Taxa de abandono (2020)
Anos iniciais (até o 5º ano): 0,1
Anos finais (do 6º ao 9º ano): 0
Nota do Ideb (2019)
Anos iniciais (até o 5º ano): 7,3
Anos finais (do 6º ao 9º ano): 5,1
Ensino médio: 4

SAÚDE

Transferência SUS hab/ano (2021): R\$ 290,19
Cobertura Saúde da Família (jan – 2022): 96,84%
Taxa de Mortalidade Infantil (2021)*: 26,1%
* A cada mil nascidos vivos. Segundo a Sesa, os dados estão sujeitos a revisão.

CULTURA

Meios de comunicação afiliados à Acert: -
Padroeira: Nossa Senhora do Perpétuo Socorro
Equipamentos culturais: uma biblioteca

SEGURANÇA PÚBLICA

AIS 14
Polícia Militar: (88) 3611 0484 / 3677 4264
Polícia Civil: (88) 3677 4711 / 4291 / 3611 7808
Corpo de Bombeiros: (88) 3677 4660

JUSTIÇA

Fórum Doutor José Gerardo
Frota Parente
Comarca vinculada a Sobral
☎ (88) 3614 4232 / 4778
Varas: -
Promotorias: -
Defensores: -
Cartório eleitoral: (85) 3453 3524 (vinculado a Sobral)

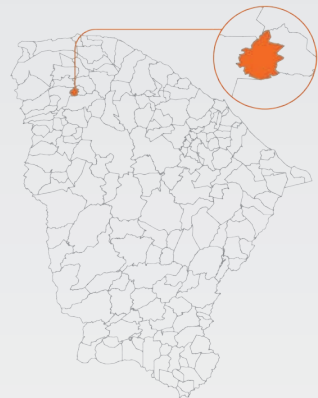
POLÍTICA

Eleitores (mar – 2022): 9.285
Deputados federais mais votados (2018): Leônidas Cristino (E) – 2.128 votos, Robério Monteiro (E) – 1.486 votos, Moses Rodrigues (E) – 886 votos
Deputados estaduais mais votados (2018): Sérgio Aguiar (E) – 2.048 votos, Zezinho Albuquerque (E) – 1.582 votos, Moisés Braz (E) – 558 votos
Vereadores mais votados (2020): Manoel Albuquerque (E) – 855 votos, Antonio Filho (NE) – 719 votos, Alexandre do Bonfim (E) – 583 votos

ADMINISTRAÇÃO PÚBLICA

Ranking ICGM (2020)*: 36º (de 80)
☎ (88) 3640 1033 / 1287
Prefeito: Joaquim Freire Carvalho (Joaquim do Quinca)
Vereadores: 9
Distritos: Alcântaras e Ventura
CNPJ: 07.598.626/0001-90
* População até 20 mil habitantes.

A SERRA DO TALHADO ESTÁ LOCALIZADA EM ALCÂNTARAS
CRÉDITO: PREFEITURA / DIVULGAÇÃO



DADOS GERAIS

CEP: 62120-000 a 62129-999
Distância de Fortaleza: 268,8 km
Tempo estimado de viagem: 4h28min
Principais vias de acesso: BR-222 / BR-403 / CE-241 / CE-440
Localização: microrregião da Meruoca
Municípios limítrofes: Coreaú, Massapê, Meruoca, Moraújo e Sobral

RANKING PIB CE

2011	162º
2012	160º
2013	167º
2014	167º
2015	169º
2016	169º
2017	169º
2018	167º
2019	166º

UNIDADE DE CONSERVAÇÃO

Federal: APA Serra da Meruoca

SELO UNICEF

2017-2020

IDM (2018): 15,70 (161º no Ceará)
IDH (2010): 0,600 (133º no Ceará e 4.144º no Brasil)



O MONUMENTO NATURAL DA PEDRA GRANDE É UM DOS ATRATIVOS DE ALTANEIRA
CRÉDITO: PREFEITURA / DIVULGAÇÃO



DADOS GERAIS
CEP: 63195-000 a 63199-999
Distância de Fortaleza: 522,8 km
Tempo estimado de viagem: 8h42min
Principais vias de acesso: BR-122 / CE-060 / CE-153 / CE-166 / CE-176 / CE-253 / CE-282 / CE-292 / CE-375 / CE-388 / CE-566
Localização: microrregião de Caririáçu
Municípios limítrofes: Assaré, Farias Brito, Nova Olinda e Santana do Cariri

RANKING PIB CE	
2011	181º
2012	175º
2013	176º
2014	174º
2015	178º
2016	179º
2017	177º
2018	182º
2019	178º

SELO UNICEF
2013-2016

IDM (2018): 16,40 (156º no Ceará)
IDH (2010): 0,602 (128º no Ceará e 4.101º no Brasil)

ALTANEIRA

FINANÇAS PÚBLICAS
Receita Total (2021): R\$ 32.365.716,93
Receita Tributária (2021): R\$ 769.841,57
Cota-parte do FPM (2021): R\$ 10.278.035,91
Transferência do SUS (2021): R\$ 3.525.429,30
Cota-parte do ICMS (2021): R\$ 6.361.339,71
Fundeb (2021): R\$ 9.201.642,99
Despesa Total (2021): R\$ 35.516.742,95
Despesa de Pessoal (2021)*: R\$ 16.877.426,80
* O dado é referente ao terceiro quadrimestre (set-dez).

EDUCAÇÃO
Escolas de educação infantil (2021): 3
Escolas de ensino fundamental (2021): 6
Escolas de ensino médio (2021): 1
Escolas de educação profissional (2021): -
Escolas em áreas indígenas (2021): -
Instituições de ensino superior presenciais (2022): -
Matrículas da educação infantil (2021): 397
Matrículas do ensino fundamental (2021): 1.194
Matrículas do ensino médio (2021): 223
Taxa de abandono (2020)
Anos iniciais (até o 5º ano): 0
Anos finais (do 6º ao 9º ano): 0
Nota do Ideb (2019)
Anos iniciais (até o 5º ano): 6,5
Anos finais (do 6º ao 9º ano): 5,4
Ensino médio: 3,5

SAÚDE
Transferência SUS hab/ano (2021): R\$ 537,23
Clientes – dez – 2019): 3.308
Pontos de acesso à internet (mar – 2022): 111 (banda larga fixa)
Taxa de Mortalidade Infantil (2021)*: 9%
* A cada mil nascidos vivos. Segundo a Sesa, os dados estão sujeitos a revisão.

CULTURA
Meios de comunicação afiliados à Acert: -
Padroeira: Santa Teresa D'Ávila
Equipamentos culturais: duas bibliotecas e um ponto de cultura

SEGURANÇA PÚBLICA
AIS 19
Polícia Militar: (88) 3102 1152
Polícia Civil: (88) 3102 1116 / 1118
Corpo de Bombeiros: (88) 3102 1140

JUSTIÇA
Fórum Desembargador José Eduardo Machado de Almeida
Comarca vinculada a Nova Olinda
☎ (88) 3546 1678
Varas: -
Promotorias: -
Defensores: -
Cartório eleitoral: (88) 99236 4660 (vinculado a Nova Olinda)

POLÍTICA
Eleitores (mar – 2022): 6.054
Deputados federais mais votados (2018): José Guimarães (E) – 1.720 votos, Idilvan (E) – 1.078 votos, Genecias Noronha (E) – 406 votos
Deputados estaduais mais votados (2018): Fernando Santana (E) – 1.761 votos, Anderson Palácio (S) – 805 votos, Guilherme Landim (E) – 607 votos
Vereadores mais votados (2020): Gean (E) – 439 votos, Silvania Andrade (E) – 410 votos, Roberci Vânia (E) – 407 votos

ADMINISTRAÇÃO PÚBLICA
Ranking ICGM (2020)*: 23º (de 80)
☎ (88) 3548 1145 / 1185
Prefeito: Francisco Dariomar Rodrigues Soares
Vereadores: 9
Distritos: Altaneira e São Romão
CNPJ: 07.385.503/0001-71
* População até 20 mil habitantes.

ALTO SANTO

HISTÓRIA
Data de aniversário: 1º/6
Toponímia: nome simplificado de Alto Santo da Viúva, lugar que pertencia à viúva do coronel Teodésio Pereira
Gentílico: alto-santense

DEMOGRAFIA
População estimada (2021): 16.077
População (Censo 2010): 16.359
Total de homens (Censo 2010): 8.217
Total de mulheres (Censo 2010): 8.142
População urbana (Censo 2010): 8.041
População rural (Censo 2010): 8.318
Densidade demográfica hab/km² (Censo 2010): 12,22

GEOGRAFIA
Área: 1.346 km²
Latitude: 5º 31' 15''
Longitude: 38º 16' 18''
Altitude: 79,49 m
Clima: tropical quente semiárido, com chuvas de fevereiro a abril
Relevo: Chapada do Apodi, planície ribeirinha, sertões e tabuleiros interiores
Vegetação: caatinga arbustiva aberta, caatinga arbustiva densa, floresta caducifólia espinhosa (caatinga arbórea) e floresta mista dicotilo-palmacea (mata ciliar com carnaúba)
Precipitação pluviométrica (média em 2021): 781,2 mm

INFRAESTRUTURA
Domicílios (Censo 2010): 5.669
Serviço de água urbano (habitantes – 2020)*: 6.355
Esgoto urbano (habitantes – 2020)*: 0
Serviço de água rural (habitantes – 2020)*: 2.504
Energia elétrica (clientes – dez – 2019): 6.868
Pontos de acesso à internet (mar – 2022): 100 (banda larga fixa)
Cinturão Digital: não
* De acordo com a SCidades, os dados de 2021 estão em consolidação e conferência por parte dos municípios.

ECONOMIA
PIB (2019): R\$ 183.085.000
Agropecuária (2019): R\$ 44.336.000
Indústria (2019): R\$ 9.647.000
Serviços (2019): R\$ 53.619.000
Serviços públicos (2019): R\$ 64.867.000
Impostos, líquidos de subsídios, sobre produtos (2019): R\$ 10.616.000
PIB per capita (2019): R\$ 10.677,98
Benefícios da Previdência Social (2021): R\$ 42.758.235,11
Beneficiários da Previdência Social (dez – 2021): 3.094
Bolsa Família (2021)*: R\$ 1.441.262
Beneficiários do Bolsa Família (out – 2021): 2.311
Instituições financeiras (mar – 2022): Bradesco (agência e atendimento eletrônico) e Banco do Brasil (atendimento eletrônico)
* O programa foi encerrado em outubro de 2021.

FINANÇAS PÚBLICAS
Receita Total (2021): R\$ 58.724.600,88
Receita Tributária (2021): R\$ 1.484.197,85
Cota-parte do FPM (2021): R\$ 19.529.208,07
Transferência do SUS (2021): R\$ 9.946.375,09
Cota-parte do ICMS (2021): R\$ 7.128.499,17
Fundeb (2021): R\$ 15.734.582,19
Despesa Total (2021): R\$ 58.962.891,20
Despesa de Pessoal (2021)*: R\$ 32.854.128,53
* O dado é referente ao terceiro quadrimestre (set-dez).

EDUCAÇÃO
Escolas de educação infantil (2021): 10
Escolas de ensino fundamental (2021): 11
Escolas de ensino médio (2021): 2
Escolas de educação profissional (2021): 1
Escolas em áreas indígenas (2021): -
Instituições de ensino superior presenciais (2022): FRJ
Matrículas da educação infantil (2021): 785
Matrículas do ensino fundamental (2021): 2.233
Matrículas do ensino médio (2021): 593
Taxa de abandono (2020)
Anos iniciais (até o 5º ano): 0
Anos finais (do 6º ao 9º ano): 0,24
Nota do Ideb (2019)
Anos iniciais (até o 5º ano): 6
Anos finais (do 6º ao 9º ano): 5,8
Ensino médio: 3,7

SAÚDE
Transferência SUS hab/ano (2021): R\$ 390,74
Cobertura Saúde da Família (jan – 2022): 94,81%
Taxa de Mortalidade Infantil (2021)*: 29,9%
* A cada mil nascidos vivos. Segundo a Sesa, os dados estão sujeitos a revisão.

CULTURA
Meios de comunicação afiliados à Acert: -
Tesouros Vivos: Mestre da Cultura 2008 – Mestra Francisquinha Félix; Mestre da Cultura 2010 – Mestra Dona Maria do Carmo (I)
Padroeiro: Menino Deus
Equipamentos culturais: uma biblioteca e um ponto de cultura

SEGURANÇA PÚBLICA
AIS 18
Polícia Militar: (88) 3411 8551
Polícia Civil: (88) 3411 8567
Corpo de Bombeiros: (88) 3423 1952 / 1994

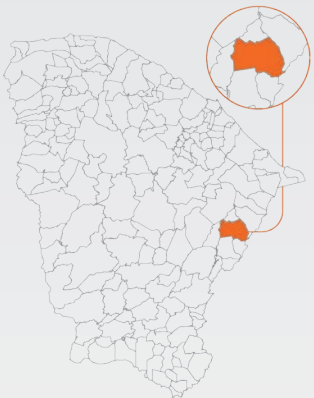
JUSTIÇA
Fórum Governador César Cals
Entrância inicial
☎ (88) 3429 1211
Varas: 1
Promotorias: 1
Defensores: -
Cartório eleitoral: (85) 3453 3586

POLÍTICA
Eleitores (mar – 2022): 11.229
Deputados federais mais votados (2018): AJ Albuquerque (E) – 2.356 votos, Mauro Filho (E) – 1.671 votos, Coronel Bezerra (S) – 718 votos
Deputados estaduais mais votados (2018): Antônio Granja (E) – 3.062 votos, Leonardo Pinheiro (E) – 1.671 votos, Leonardo Araújo (E) – 1.369 votos
Vereadores mais votados (2020): Genileuda (E) – 737 votos, Andre Cabo (E) – 659 votos, Levi Damasceno (E) – 582 votos

ADMINISTRAÇÃO PÚBLICA
Ranking ICGM (2020)*: 18º (de 80)
☎ (88) 3429 2080
Prefeito: Joeni Holanda
Vereadores: 11
Distritos: Alto Santo, Baixio Grande, Batoque, Boa Fé, Bom Jesus, Cabrito e Castanhão
CNPJ: 07.891.666/0001-26
* População até 20 mil habitantes.



O POETA BRÁULIO BESSA FUNDOU O INSTITUTO BELEZA INTERIOR EM ALTO SANTO, SUA TERRA NATAL
CRÉDITO: FABIO LIMA / O POVO



DADOS GERAIS
CEP: 62970-000 a 62979-999
Distância de Fortaleza: 249,8 km
Tempo estimado de viagem: 4h09min
Principais vias de acesso: BR-116 / BR-122 / CE-138 / CE-265
Localização: microrregião do Baixo Jaguaribe
Municípios limítrofes: Iracema, Jaguaribara, Morada Nova, Potiretama, São João do Jaguaribe, Tabuleiro do Norte (e estado do Rio Grande do Norte)

RANKING PIB CE	
2011	112º
2012	109º
2013	103º
2014	105º
2015	107º
2016	109º
2017	114º
2018	108º
2019	103º

UNIDADE DE CONSERVAÇÃO
Federal: Estação Ecológica do Castanhão

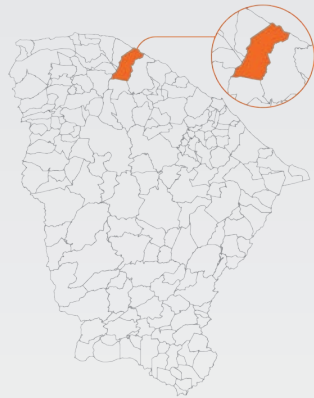
SELO UNICEF
2005-2006
2007-2008
2009-2012
2013-2016
2017-2020

IDM (2018): 16,65 (155º no Ceará)
IDH (2010): 0,601 (129º no Ceará e 4.123º no Brasil)



DEUSMAR QUEIRÓS, FUNDADOR DA PAGUE MENOS, É NATURAL DE AMONTADA

CRÉDITO: DIVULGAÇÃO



DADOS GERAIS

CEP: 62540-000 a 62549-999
Distância de Fortaleza: 174,4 km
Tempo estimado de viagem: 2h54min
Principais vias de acesso: BR-222 / BR-402
Localização: microrregião de Itapipoca
Municípios limítrofes: Acaraú, Itapipoca, Itarema, Miraima, Morrinhos e Santana do Acaraú

RANKING PIB CE

2011	35º
2012	39º
2013	46º
2014	41º
2015	53º
2016	39º
2017	45º
2018	45º
2019	40º

UNIDADE DE CONSERVAÇÃO

Reserva Particular do Patrimônio Natural (RPPN): Sítio Ameixas - Poço Velho e Mercês Sabiaguaba e Nazário

IDM (2018): 21,87 (106º no Ceará)
IDH (2010): 0,606 (109º no Ceará e 3.999º no Brasil)

AMONTADA

HISTÓRIA

Data de aniversário: 5/2
Toponímia: nome simplificado de São Bento da Amontada
Gentílico: amontadense

DEMOGRAFIA

População estimada (2021): 44.195
População (Censo 2010): 39.232
Total de homens (Censo 2010): 20.356
Total de mulheres (Censo 2010): 18.876
População urbana (Censo 2010): 15.947
População rural (Censo 2010): 23.285
Densidade demográfica hab/km² (Censo 2010): 33,27

GEOGRAFIA

Área: 1.175 km²
Latitude: 3° 29' 40"
Longitude: 39° 34' 43"
Altitude: 40 m
Clima: tropical quente semiárido e tropical quente semiárido brando, com chuvas de fevereiro a abril
Relevo: planície litorânea, sertões e tabuleiros costeiros
Vegetação: caatinga arbustiva aberta e complexo vegetacional da zona litorânea
Precipitação pluviométrica (média em 2021): 1.041,1 mm

INFRAESTRUTURA

Domicílios (Censo 2010): 11.879
Serviço de água urbano (habitantes – 2020)*: 15.362
Esgoto urbano (habitantes – 2020)*: 877
Serviço de água rural (habitantes – 2020)*: 2.054
Energia elétrica (clientes – dez – 2019): 15.599
Pontos de acesso à internet (mar – 2022): 3.036 (banda larga fixa)
Cinturão Digital: sim
* De acordo com a SCidades, os dados de 2021 estão em consolidação e conferência por parte dos municípios.

ECONOMIA

PIB (2019): R\$ 517.558.000
Agropecuária (2019): R\$ 36.764.000
Indústria (2019): R\$ 153.264.000
Serviços (2019): R\$ 128.115.000
Serviços públicos (2019): R\$ 168.990.000
Impostos, líquidos de subsídios, sobre produtos (2019): R\$ 30.424.000
PIB per capita (2019): R\$ 11.911,02
Benefícios da Previdência Social (2021): R\$ 92.288.953,72
Beneficiários da Previdência Social (dez – 2021): 7.253
Bolsa Família (2021)*: R\$ 6.798.264
Beneficiários do Bolsa Família (out – 2021): 6.831
Instituições financeiras (mar – 2022): Banco do Brasil (agência e atendimento eletrônico) e Bradesco (agência e atendimento eletrônico)
* O programa foi encerrado em outubro de 2021.

FINANÇAS PÚBLICAS

Receita Total (2021): R\$ 138.803.480,01
Receita Tributária (2021): R\$ 6.001.202,49
Cota-parte do FPM (2021): R\$ 30.834.107,15
Transferência do SUS (2021): R\$ 15.959.097,54
Cota-parte do ICMS (2021): R\$ 10.109.899,22
Fundeb (2021): R\$ 50.799.043,34
Despesa Total (2021): R\$ 137.295.763,16
Despesa de Pessoal (2021)*: R\$ 79.055.536,46
* O dado é referente ao terceiro quadrimestre (set-dez).

EDUCAÇÃO

Escolas de educação infantil (2021): 43
Escolas de ensino fundamental (2021): 44
Escolas de ensino médio (2021): 3
Escolas de educação profissional (2021): 1
Escolas em áreas indígenas (2021): -
Instituições de ensino superior presenciais (2022): -
Matrículas da educação infantil (2021): 2.268
Matrículas do ensino fundamental (2021): 7.122
Matrículas do ensino médio (2021): 1.978
Taxa de abandono (2020)
Anos iniciais (até o 5º ano): 0,2
Anos finais (do 6º ao 9º ano): 0,2
Nota do Ideb (2019)
Anos iniciais (até o 5º ano): 5,8
Anos finais (do 6º ao 9º ano): 5,2
Ensino médio: 4,3

SAÚDE

Transferência SUS hab/ano (2021): R\$ 226,81
Cobertura Saúde da Família (jan – 2022): 89,12%
Taxa de Mortalidade Infantil (2021)*: 29,7%
* A cada mil nascidos vivos. Segundo a Sesa, os dados estão sujeitos a revisão.

CULTURA

Meios de comunicação afiliados à Acert: Rádio São Bento FM
Padroeira: Nossa Senhora da Conceição
Equipamentos culturais: uma biblioteca

SEGURANÇA PÚBLICA

AIS 17
Polícia Militar: (88) 3673 7033
Polícia Civil: (88) 3673 7042
Corpo de Bombeiros: (85) 3631 3649

JUSTIÇA

Fórum Desembargador Júlio Carlos de Miranda Bezerra
Entrância inicial
☎ (88) 3636 1280 / 1336
Varas: 1
Promotorias: 1
Defensores: 1
Defensoria: (88) 3636 1280
Cartório eleitoral: (85) 3453 3589

POLÍTICA

Eleitores (mar – 2022): 32.223
Deputados federais mais votados (2018): Robério Monteiro (E) – 5.107 votos, Gorete Pereira (S) – 3.310 votos, José Airton (E) – 3.027 votos
Deputados estaduais mais votados (2018): Gordim Araújo (S) – 4.500 votos, Duquinha (S) – 3.327 votos, José Sarto (E) – 2.706 votos
Vereadores mais votados (2020): Paulo Berg (E) – 1.258 votos, Dr. Sigefredo (E) – 1.205 votos, Sirnara Saldanha (E) – 991 votos

ADMINISTRAÇÃO PÚBLICA

Ranking ICGM (2020)*: 67º (de 68)
☎ (88) 3636 1214 / 1343
Prefeito: Flávio Filho
Vereadores: 13
Distritos: Amontada, Aracatiara, Garças, Icarai, Lagoa Grande, Moitas, Mosquito, Nascente, Poço Comprido e Sabiaguaba
CNPJ: 06.582.449/0001-91
* População acima de 20 mil e menor que 50 mil habitantes.

ANTONINA DO NORTE

HISTÓRIA

Data de aniversário: 8/5
Toponímia: sem nenhum esclarecimento histórico
Gentílico: antoninense ou antonino

DEMOGRAFIA

População estimada (2021): 7.402
População (Censo 2010): 6.984
Total de homens (Censo 2010): 3.344
Total de mulheres (Censo 2010): 3.640
População urbana (Censo 2010): 4.999
População rural (Censo 2010): 1.985
Densidade demográfica hab/km² (Censo 2010): 26,85

GEOGRAFIA

Área: 259,7 km²
Latitude: 6° 46' 30"
Longitude: 39° 59' 21"
Altitude: 366,7 m
Clima: tropical quente semiárido, com chuvas de fevereiro a abril
Relevo: serras secas e sertões
Vegetação: floresta caducifolia espinhosa (caatinga arbórea) e floresta subcaducifolia tropical pluvial (mata seca)
Precipitação pluviométrica (média em 2021): 581 mm

INFRAESTRUTURA

Domicílios (Censo 2010): 2.729
Serviço de água urbano (habitantes – 2020)*: 5.254
Esgoto urbano (habitantes – 2020)*: 0
Serviço de água rural (habitantes – 2020)*: 997
Energia elétrica (clientes – dez – 2019): 3.527
Pontos de acesso à internet (mar – 2022): 860 (banda larga fixa)
Cinturão Digital: sim
* De acordo com a SCidades, os dados de 2021 estão em consolidação e conferência por parte dos municípios.

ECONOMIA

PIB (2019): R\$ 64.425.000
Agropecuária (2019): R\$ 2.385.000
Indústria (2019): R\$ 2.578.000
Serviços (2019): R\$ 24.102.000
Serviços públicos (2019): R\$ 31.276.000
Impostos, líquidos de subsídios, sobre produtos (2019): R\$ 4.084.000
PIB per capita (2019): R\$ 8.761,76
Benefícios da Previdência Social (2021): R\$ 24.918.836,75
Beneficiários da Previdência Social (dez – 2021): 1.893
Bolsa Família (2021)*: R\$ 2.903.416
Beneficiários do Bolsa Família (out – 2021): 1.862
Instituições financeiras (mar – 2022): Banco do Brasil (atendimento e atendimento eletrônico) e Bradesco (atendimento e atendimento eletrônico)
* O programa foi encerrado em outubro de 2021.

FINANÇAS PÚBLICAS

Receita Total (2021): R\$ 29.345.947,39
Receita Tributária (2021): R\$ 437.145,41
Cota-parte do FPM (2021): R\$ 10.277.835,91
Transferência do SUS (2021): R\$ 2.834.045,17
Cota-parte do ICMS (2021): R\$ 5.945.194,69
Fundeb (2021): R\$ 7.025.991,18
Despesa Total (2021): R\$ 29.328.468,84
Despesa de Pessoal (2021)*: R\$ 15.505.429,92
* O dado é referente ao terceiro quadrimestre (set-dez).

EDUCAÇÃO

Escolas de educação infantil (2021): 4
Escolas de ensino fundamental (2021): 5
Escolas de ensino médio (2021): 1
Escolas de educação profissional (2021): 1
Escolas em áreas indígenas (2021): -
Instituições de ensino superior presenciais (2022): -
Matrículas da educação infantil (2021): 314
Matrículas do ensino fundamental (2021): 1.112
Matrículas do ensino médio (2021): 343
Taxa de abandono (2020)
Anos iniciais (até o 5º ano): 0
Anos finais (do 6º ao 9º ano): 0
Nota do Ideb (2019)
Anos iniciais (até o 5º ano): 7,3
Anos finais (do 6º ao 9º ano): 5,1
Ensino médio: 4

SAÚDE

Transferência SUS hab/ano (2021): R\$ 378,19
Cobertura Saúde da Família (jan – 2022): 99,94%
Taxa de Mortalidade Infantil (2021)*: -
* A cada mil nascidos vivos. Segundo a Sesa, os dados estão sujeitos a revisão.

CULTURA

Meios de comunicação afiliados à Acert: -
Padroeiro: Santo Antônio
Equipamentos culturais: uma biblioteca

SEGURANÇA PÚBLICA

AIS 19
Polícia Militar: (88) 3102 1152
Polícia Civil: (88) 3102 1116 / 1118
Corpo de Bombeiros: (88) 3102 1140

JUSTIÇA

Fórum Valdemar Linard de Lima
Comarca vinculada a Assaré
☎ (88) 3535 1213 / 1283
Varas: -
Promotorias: -
Defensores: -
Cartório eleitoral: (85) 3453 3518 (vinculado a Assaré)

POLÍTICA

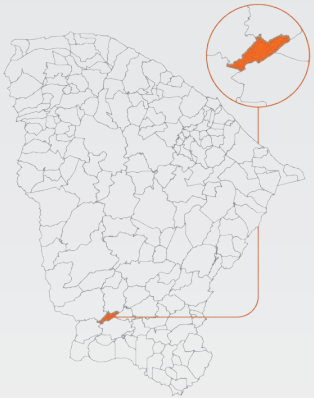
Eleitores (mar – 2022): 6.389
Deputados federais mais votados (2018): André Figueiredo (E) – 1.599 votos, Roberto Pessoa (E) – 645 votos, José Guimarães (E) – 414 votos
Deputados estaduais mais votados (2018): Fernando Santana (E) – 1.361 votos, Fernanda Pessoa (E) – 565 votos, Agenor Neto (E) – 449 votos
Vereadores mais votados (2020): Camila Abreu (E) – 414 votos, Patrícia Pereira (E) – 400 votos, Talita Linard (E) – 366 votos

ADMINISTRAÇÃO PÚBLICA

Ranking ICGM (2020)*: 56º (de 80)
☎ (88) 3525 1322
Prefeito: Antonio Filho
Vereadores: 9
Distritos: Antonina do Norte e Tabuleiro
CNPJ: 07.594.500/0001-48
* População até 20 mil habitantes.

O AÇUDE MAMOEIRO, EM ANTONINA DO NORTE, FOI INAUGURADO EM 2013

CRÉDITO: REPRODUÇÃO



DADOS GERAIS

CEP: 63570-000 a 63574-999
Distância de Fortaleza: 449,6 km
Tempo estimado de viagem: 7h29min
Principais vias de acesso: BR-020 / BR-222 / CE-176 / CE-371
Localização: microrregião de Várzea Alegre
Municípios limítrofes: Aiuaaba, Assaré, Campos Sales, Saboeiro e Tarrafas

RANKING PIB CE

2011	175º
2012	171º
2013	172º
2014	173º
2015	173º
2016	173º
2017	173º
2018	178º
2019	175º

SELO UNICEF

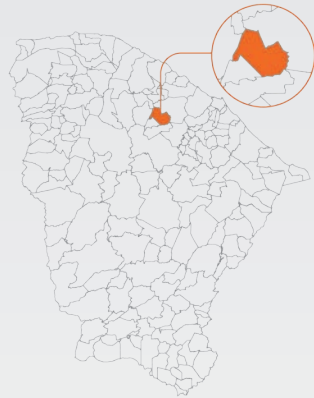
2017-2020

IDM (2018): 22,89 (90º no Ceará)
IDH (2010): 0,599 (136º no Ceará e 4.167º no Brasil)





SÃO SEBASTIÃO É O PADROEIRO DE APUIARÉS
CRÉDITO: SARA MAIA, EM 15/10/2012



DADOS GERAIS
CEP: 62630-000 a 62639-999
Distância de Fortaleza: 124,6 km
Tempo estimado de viagem: 2h04min
Principais vias de acesso: BR-222 / CE-162 / CE-341
Localização: microrregião do Médio Curu
Municípios limítrofes: Caridade, General Sampaio, Itapajé, Paramoti, Pentecoste e Tejuçuoca

RANKING PIB CE	
2011	151º
2012	151º
2013	146º
2014	145º
2015	142º
2016	144º
2017	137º
2018	145º
2019	142º

UNIDADE DE CONSERVAÇÃO
Reserva Particular do Patrimônio Natural (RPPN): Cícero Almeida

SELO UNICEF
2003-2004
2005-2006
2007-2008

IDM (2018): 18,88 (142º no Ceará)
IDH (2010): 0,618 (76º no Ceará e 3.735º no Brasil)

APUIARÉS

FINANÇAS PÚBLICAS
Receita Total (2021): R\$ 39.908.056,45
Receita Tributária (2021): R\$ 886.431,93
Cota-parte do FPM (2021): R\$ 17.130.059,65
Transferência do SUS (2021): R\$ 4.870.822,37
Cota-parte do ICMS (2021): R\$ 3.627.202,57
Fundeb (2021): R\$ 10.622.363,60
Despesa Total (2021): R\$ 37.434.056,81
Despesa de Pessoal (2021)*: R\$ 19.678.643,28
* O dado é referente ao terceiro quadrimestre (set-dez).

EDUCAÇÃO
Escolas de educação infantil (2021): 15
Escolas de ensino fundamental (2021): 11
Escolas de ensino médio (2021): 2
Escolas de educação profissional (2021): -
Escolas em áreas indígenas (2021): -
Instituições de ensino superior presenciais (2022): -
Matrículas da educação infantil (2021): 669
Matrículas do ensino fundamental (2021): 1.907
Matrículas do ensino médio (2021): 728
Taxa de abandono (2020)
Anos iniciais (até o 5º ano): 0,65
Anos finais (do 6º ao 9º ano): 1,1
Nota do Ideb (2019)
Anos iniciais (até o 5º ano): 5,7
Anos finais (do 6º ao 9º ano): 5,2
Ensino médio: 4,5

SAÚDE
Transferência SUS hab/ano (2021): R\$ 363,13
Cobertura Saúde da Família (jan – 2022): 81,80%
Taxa de Mortalidade Infantil (2021)*: -
* A cada mil nascidos vivos. Segundo a Sesa, os dados estão sujeitos a revisão.

CULTURA
Meios de comunicação afiliados à Acert: -
Padroeiro: São Sebastião
Equipamentos culturais: uma biblioteca, um museu e um ponto de cultura

SEGURANÇA PÚBLICA
AIS 17
Polícia Militar: (88) 3673 7033
Polícia Civil: (88) 3673 7042
Corpo de Bombeiros: (85) 3631 3649

JUSTIÇA
Fórum Desembargador Mário Peixoto de Alencar
Comarca vinculada a Pentecoste
☎ (85) 3352 2141 / 2608
Varas: -
Promotorias: -
Defensores: -
Cartório eleitoral: (85) 3453 3550 (vinculado a Pentecoste)

POLÍTICA
Eleitores (mar – 2022): 11.477
Deputados federais mais votados (2018): André Figueiredo (E) – 1.857 votos, Denis Bezerra (E) – 1.126 votos, Robério Monteiro (E) – 877 votos
Deputados estaduais mais votados (2018): Érika Amorim (E) – 1.844 votos, Edilardo Eufrásio (S) – 1.499 votos, João Jaime (E) – 1.114 votos
Vereadores mais votados (2020): Zé Bomba (E) – 682 votos, Cristina Aguiar (E) – 669 votos, Gilmária Alves (E) – 626 votos

ADMINISTRAÇÃO PÚBLICA
Ranking ICGM (2020)*: 64º (de 80)
☎ (85) 3356 1504 / 1509
Prefeita: Iris Maria Cruz de Lima
Vereadores: 9
Distritos: Apuiarés, Canafistula e Vila Soares
CNPJ: 07.438.468/0001-01
* População até 20 mil habitantes.

AQUIRAZ

HISTÓRIA
Data de aniversário: 13/2
Toponímia: palavra originária do tupi, que significa "gentio da terra"
Gentílico: aquiразense

DEMOGRAFIA
População estimada (2021): 81.581
População (Censo 2010): 72.628
Total de homens (Censo 2010): 37.130
Total de mulheres (Censo 2010): 35.498
População urbana (Censo 2010): 67.083
População rural (Censo 2010): 5.545
Densidade demográfica hab/km² (Censo 2010): 150,50

GEOGRAFIA
Área: 480,2 km²
Latitude: 3º 54' 05"
Longitude: 38º 23' 28"
Altitude: 14,23 m
Clima: tropical quente subúmido, com chuvas de janeiro a maio
Relevo: planície litorânea, sertões e tabuleiros costeiros
Vegetação: cerrado e complexo vegetacional da zona litorânea
Precipitação pluviométrica (média em 2021): 1.916,8 mm

INFRAESTRUTURA
Domicílios (Censo 2010): 30.384
Serviço de água urbano (habitantes – 2020)*: 37.775
Esgoto urbano (habitantes – 2020)*: 16.714
Serviço de água rural (habitantes – 2020)*: 1.907
Energia elétrica (clientes – dez – 2019): 41.480
Pontos de acesso à internet (mar – 2022): 9.509 (banda larga fixa)
Cinturão Digital: sim
* De acordo com a SCidades, os dados de 2021 estão em consolidação e conferência por parte dos municípios.

ECONOMIA
PIB (2019): R\$ 2.632.276.000
Agropecuária (2019): R\$ 80.334.000
Indústria (2019): R\$ 546.498.000
Serviços (2019): R\$ 1.142.886.000
Serviços públicos (2019): R\$ 357.386.000
Impostos, líquidos de subsídios, sobre produtos (2019): R\$ 505.172.000
PIB per capita (2019): R\$ 32.792,37
Benefícios da Previdência Social (2021): R\$ 119.612.504,27
Beneficiários da Previdência Social (dez – 2021): 8.716
Bolsa Família (2021)*: R\$ 9.457.497
Beneficiários do Bolsa Família (out – 2021): 9.930
Instituições financeiras (mar – 2022): Banco do Brasil (agência e atendimento eletrônico), Banco do Nordeste (agência), Bradesco (agência e atendimento eletrônico), Santander (atendimento) e Itaú (atendimento)
* O programa foi encerrado em outubro de 2021.

FINANÇAS PÚBLICAS
Receita Total (2021): R\$ 332.984.066,27
Receita Tributária (2021): R\$ 88.208.274,56
Cota-parte do FPM (2021): R\$ 44.538.154,64
Transferência do SUS (2021): R\$ 29.010.736,90
Cota-parte do ICMS (2021): R\$ 70.036.357,86
Fundeb (2021): R\$ 72.123.665,37
Despesa Total (2021): R\$ 346.206.387,65
Despesa de Pessoal (2021)*: R\$ 173.962.754,36
* O dado é referente ao terceiro quadrimestre (set-dez).

EDUCAÇÃO
Escolas de educação infantil (2021): 46
Escolas de ensino fundamental (2021): 54
Escolas de ensino médio (2021): 10
Escolas de educação profissional (2021): 3
Escolas em áreas indígenas (2021): 1
Instituições de ensino superior presenciais (2022): -
Matrículas da educação infantil (2021): 3.713
Matrículas do ensino fundamental (2021): 11.616
Matrículas do ensino médio (2021): 3.289
Taxa de abandono (2020)
Anos iniciais (até o 5º ano): 0,1
Anos finais (do 6º ao 9º ano): 0
Nota do Ideb (2019)
Anos iniciais (até o 5º ano): 6
Anos finais (do 6º ao 9º ano): 5,1
Ensino médio: 4,1

SAÚDE
Transferência SUS hab/ano (2021): R\$ 345,51
Cobertura Saúde da Família (jan – 2022): 92,56%
Taxa de Mortalidade Infantil (2021)*: 7,8%
* A cada mil nascidos vivos. Segundo a Sesa, os dados estão sujeitos a revisão.

CULTURA
Meios de comunicação afiliados à Acert: Rádio Beach Park FM
Patrimônio histórico: Mercado da Carne – tombamento federal, Casa do Capitão Mor – tombamento estadual, Igreja Matriz São José de Ribamar – tombamento estadual, Casa de Câmara e Cadeia (Museu Sacro São José de Ribamar) – tombamento estadual
Tesouros Vivos: Mestre da Cultura 2006 – Mestre Seu Oliveira (†); Mestre da Cultura 2015 – Mestra Cacique Pequena
Padroeiro: São José de Ribamar
Equipamentos culturais: uma biblioteca, três museus, um teatro e um ponto de cultura

SEGURANÇA PÚBLICA
AIS 13
Polícia Militar: (85) 3260 3980 / 3222
Polícia Civil: (85) 3101 2046
Corpo de Bombeiros: (85) 3363 6188

JUSTIÇA
Fórum Escrivão Manoel Florêncio Filho
Entrância intermediária
☎ (85) 3361 2003 / 2099 / 2656
Varas: 3
Promotorias: 3
Defensores: 3
Defensoria: (85) 3218 8401 / 98603 0181
Cartório eleitoral: (85) 3453 3566

POLÍTICA
Eleitores (mar – 2022): 59.073
Deputados federais mais votados (2018): Eduardo Bismarck (E) – 8.573 votos, Júnior Mano (E) – 4.765 votos, AJ Albuquerque (E) – 3.925 votos
Deputados estaduais mais votados (2018): Salmito (E) – 8.707 votos, Dr. Bruno Gonçalves (E) – 8.675 votos, Fernando Hugo (E) – 2.880 votos
Vereadores mais votados (2020): Neide Queiroz (E) – 2.470 votos, Vandinho (E) – 2.064 votos, Jair Silva (E) – 1.868 votos

ADMINISTRAÇÃO PÚBLICA
Ranking ICGM (2020)*: 12º (de 27)
☎ (85) 3361 1311
Prefeito: Bruno Gonçalves
Vereadores: 15
Distritos: Aquiraz, Camará, Caponga da Bernarda, Jacaúna, João de Castro, Justiniano de Serpa, Patacas e Tapera
CNPJ: 07.911.696/0001-57
* População acima de 50 mil e menor que 100 mil habitantes.



VALENTINA SAMPAIO É A PRIMEIRA MODELO TRANSEXUAL A INTEGRAR O TIME DA VICTORIA'S SECRET
CRÉDITO: DIVULGAÇÃO



DADOS GERAIS
CEP: 61700-000 a 61759-999
Distância de Fortaleza: 29,9 km
Tempo estimado de viagem: 29min
Principais vias de acesso: CE-040 / CE-403 / CE-404 / CE-527
Localização: microrregião de Fortaleza
Municípios limítrofes: Cascavel, Eusébio, Fortaleza, Horizonte, Itaitinga e Pindoretama

RANKING PIB CE	
2011	10º
2012	10º
2013	7º
2014	7º
2015	8º
2016	8º
2017	8º
2018	8º
2019	8º

UNIDADE DE CONSERVAÇÃO
Federal: Reserva Extrativista (Resex) do Batoque
Estadual: APA do Rio Pacoti

SELO UNICEF
2003-2004
2005-2006
2007-2008
2013-2016
2017-2020

IDM (2018): 51,04 (5º no Ceará)
IDH (2010): 0,641 (33º no Ceará e 3.275º no Brasil)



O ATOR EMILIANO QUEIROZ É NATURAL DE ARACATI
CRÉDITO: JOÃO MIGUEL JÚNIOR / TV GLOBO



DADOS GERAIS
CEP: 62800-000 a 62809-999
Distância de Fortaleza: 147,3 km
Tempo estimado de viagem: 2h27min
Principais vias de acesso: BR-304 / CE-040 / CE-403 / CE-404 / CE-123
Localização: microrregião do Litoral de Aracati
Municípios limítrofes: Beberibe, Fortim, Icapuí, Itaçaba, Jaguaruana, Palhano (e estado do Rio Grande do Norte)

RANKING PIB CE	
2011	14º
2012	13º
2013	12º
2014	13º
2015	13º
2016	14º
2017	14º
2018	17º
2019	15º

UNIDADE DE CONSERVAÇÃO
Municipal: APA de Canoa Quebrada
Reserva Particular do Patrimônio Natural (RPPN): Ilha Encantada

SELO UNICEF	
1999-2000	
2001-2002	
2013-2016	
2017-2020	

IDM (2018): 38,24 (15º no Ceará)
IDH (2010): 0,655 (20º no Ceará e 3.008º no Brasil)

ARACATI

Instituições financeiras (mar – 2022): Banco do Brasil (agência e atendimento eletrônico), Caixa Econômica (agência e atendimento eletrônico), Banco do Nordeste (agência), Itaú (agência), Bradesco (agência, atendimento e atendimento eletrônico), Sicredi (atendimento) e Santander (atendimento)
* O programa foi encerrado em outubro de 2021.

FINANÇAS PÚBLICAS
Receita Total (2021): R\$ 270.852.174,59
Receita Tributária (2021): R\$ 27.612.099,20
Cota-parte do FPM (2021): R\$ 44.538.154,64
Transferência do SUS (2021): R\$ 35.203.413,78
Cota-parte do ICMS (2021): R\$ 28.986.524,99
Fundeb (2021): R\$ 64.849.567,96
Despesa Total (2021): R\$ 272.041.899,93
Despesa de Pessoal (2021)*: R\$ 90.042.717,12
* O dado é referente ao terceiro quadrimestre (set-dez).

EDUCAÇÃO
Escolas de educação infantil (2021): 42
Escolas de ensino fundamental (2021): 43
Escolas de ensino médio (2021): 5
Escolas de educação profissional (2021): 3
Escolas em áreas indígenas (2021): -
Instituições de ensino superior presenciais (2022): IFCE, Pitágoras e UniJaguaribe
Matrículas da educação infantil (2021): 3.601
Matrículas do ensino fundamental (2021): 10.332
Matrículas do ensino médio (2021): 3.371
Taxa de abandono (2020)
Anos iniciais (até o 5º ano): 0,6
Anos finais (do 6º ao 9º ano): 1,8
Nota do Ideb (2019)
Anos iniciais (até o 5º ano): 6,1
Anos finais (do 6º ao 9º ano): 5,2
Ensino médio: 4,5

SAÚDE
Transferência SUS hab/ano (2021): R\$ 477,40
Cobertura Saúde da Família (jan – 2022): 99,49%
Taxa de Mortalidade Infantil (2021)*: 6,6%
* A cada mil nascidos vivos. Segundo a Sesa, os dados estão sujeitos a revisão.

CULTURA
Meios de comunicação afiliados à Acert: Rádio Plus FM 98,1, Rádio Canoa FM, Rádio Moriá FM e Rádio Sinal de Aracati
Patrimônio histórico: Casa de Câmara e Cadeia (Câmara Municipal) – tombamento federal, Centro Histórico de Aracati – tombamento federal, Igreja Matriz de Nossa Senhora do Rosário – tombamento federal, Sobrado do Barão de Aracati (Instituto do Museu Jaguaribano) – tombamento estadual
Tesouros Vivos: Mestre da Cultura 2018 – Mestre Hugo
Padroeira: Nossa Senhora do Rosário
Equipamentos culturais: uma biblioteca, um cinema, um museu, um teatro e um ponto de cultura

SEGURANÇA PÚBLICA
AIS 18
Polícia Militar: (88) 3411 8551
Polícia Civil: (88) 3411 8567
Corpo de Bombeiros: (88) 3423 1952 / 1994

JUSTIÇA
Fórum Ministro Jesus Costa Lima
Entrância intermediária
☎ (88) 3421 4543 / 4548 / 5886
Varas: 3
Promotorias: 4
Defensores: 3
Defensoria: (88) 3421 5933 / 98400 6270
Juizado Especial Cível e Criminal: (88) 3421 4150
Cartório eleitoral: (85) 3453 3508

POLÍTICA
Eleitores (mar – 2022): 53.457
Deputados federais mais votados (2018): Eduardo Bismarck (E) – 20.048 votos, José Airton (E) – 5.048 votos, André Figueiredo (E) – 1.893 votos
Deputados estaduais mais votados (2018): Dr. Sérgio Ricardo (S) – 5.849 votos, Bombom (S) – 3.308 votos, Zezinho Albuquerque (E) – 3.138 votos
Vereadores mais votados (2020): Roberta (E) – 2.433 votos, Dr. Falcão (E) – 1.533 votos, Ricardo Sales (E) – 1.354 votos

ADMINISTRAÇÃO PÚBLICA
Ranking ICGM (2020)*: 5º (de 27)
☎ (88) 3421 2796
Prefeito: Bismarck Maia
Vereadores: 16
Distritos: Aracati, Barreira dos Vianas, Cabreiro, Córrego dos Fernandes, Jirau, Mata Fresca e Santa Tereza
CNPJ: 07.684.756/0001-46
* População acima de 50 mil e menor que 100 mil habitantes.

ARACOLABA

HISTÓRIA
Data de aniversário: 16/8
Toponímia: proveniente da denominação do rio que atravessa a cidade
Gentílico: aracoiabense

DEMOGRAFIA
População estimada (2021): 26.600
População (Censo 2010): 25.391
Total de homens (Censo 2010): 12.788
Total de mulheres (Censo 2010): 12.603
População urbana (Censo 2010): 13.737
População rural (Censo 2010): 11.654
Densidade demográfica hab/km² (Censo 2010): 38,67

GEOGRAFIA
Área: 644,0 km²
Latitude: 4º 22' 16"
Longitude: 38º 48' 51"
Altitude: 107,1 m
Clima: tropical quente semiárido, tropical quente semiárido brando e tropical quente subúmido, com chuvas de fevereiro a abril
Relevo: serras úmidas, sertões e tabuleiros interiores
Vegetação: caatinga arbustiva densa e floresta subcaducifólia tropical pluvial (mata seca)
Precipitação pluviométrica (média em 2021): 1.157,2 mm

INFRAESTRUTURA
Domicílios (Censo 2010): 9.376
Serviço de água urbano (habitantes – 2020)*: 12.259
Esgoto urbano (habitantes – 2020)*: 0
Serviço de água rural (habitantes – 2020)*: 2.678
Energia elétrica (clientes – dez – 2019): 11.388
Pontos de acesso à internet (mar – 2022): 1.738 (banda larga fixa)
Cinturão Digital: sim
* De acordo com a SCidades, os dados de 2021 estão em consolidação e conferência por parte dos municípios.

ECONOMIA
PIB (2019): R\$ 229.964.000
Agropecuária (2019): R\$ 26.725.000
Indústria (2019): R\$ 8.507.000
Serviços (2019): R\$ 77.575.000
Serviços públicos (2019): R\$ 105.282.000
Impostos, líquidos de subsídios, sobre produtos (2019): R\$ 11.875.000

PIB per capita (2019): R\$ 8.688,06
Benefícios da Previdência Social (2021): R\$ 85.076.333,26
Beneficiários da Previdência Social (dez – 2021): 6.591
Bolsa Família (2021)*: R\$ 5.525.337
Beneficiários do Bolsa Família (out – 2021): 4.677
Instituições financeiras (mar – 2022): Banco do Brasil (agência e atendimento eletrônico) e Bradesco (agência)
* O programa foi encerrado em outubro de 2021.

FINANÇAS PÚBLICAS
Receita Total (2021): R\$ 105.022.939,66
Receita Tributária (2021): R\$ 3.775.240,87
Cota-parte do FPM (2021): R\$ 23.982.083,42
Transferência do SUS (2021): R\$ 25.412.507,39
Cota-parte do ICMS (2021): R\$ 7.753.560,34
Fundeb (2021): R\$ 26.162.828,94
Despesa Total (2021): R\$ 103.638.061,42
Despesa de Pessoal (2021)*: R\$ 44.917.729,15
* O dado é referente ao terceiro quadrimestre (set-dez).

EDUCAÇÃO
Escolas de educação infantil (2021): 15
Escolas de ensino fundamental (2021): 17
Escolas de ensino médio (2021): 3
Escolas de educação profissional (2021): 1
Escolas em áreas indígenas (2021): -
Instituições de ensino superior presenciais (2022): -
Matrículas da educação infantil (2021): 1.407
Matrículas do ensino fundamental (2021): 4.174
Matrículas do ensino médio (2021): 1.365
Taxa de abandono (2020)
Anos iniciais (até o 5º ano): 0,1
Anos finais (do 6º ao 9º ano): 0,1
Nota do Ideb (2019)
Anos iniciais (até o 5º ano): 5,2
Anos finais (do 6º ao 9º ano): 4,9
Ensino médio: 4,7

SAÚDE
Transferência SUS hab/ano (2021): R\$ 941,02
Cobertura Saúde da Família (jan – 2022): 100%
Taxa de Mortalidade Infantil (2021)*: 8,8%
* A cada mil nascidos vivos. Segundo a Sesa, os dados estão sujeitos a revisão.

CULTURA
Meios de comunicação afiliados à Acert: -
Padroeira: Nossa Senhora da Conceição
Equipamentos culturais: uma biblioteca, um museu e um ponto de cultura

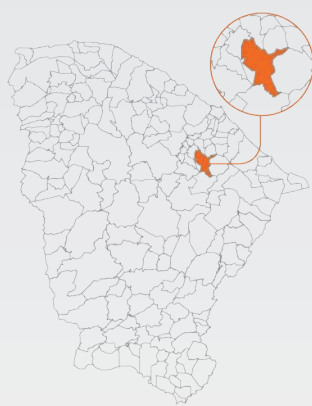
SEGURANÇA PÚBLICA
AIS 15
Polícia Militar: (85) 3343 1190 / 6821 / 6820
Polícia Civil: (85) 3343 6813
Corpo de Bombeiros: (88) 3321 1452

JUSTIÇA
Fórum Desembargador Vicente Bessa
Entrância intermediária
☎ (85) 3337 1441 / 5520
Varas: 1
Promotorias: 1
Defensores: 2
Defensoria: (85) 3337 1441
Cartório eleitoral: (85) 3453 3567

POLÍTICA
Eleitores (mar – 2022): 23.466
Deputados federais mais votados (2018): AJ Albuquerque (E) – 3.008 votos, Gorete Pereira (S) – 2.396 votos, Danilo Forte (S) – 2.344 votos
Deputados estaduais mais votados (2018): Bruno Pedrosa (E) – 2.469 votos, Dannel Oliveira (E) – 2.422 votos, João Jaime (E) – 2.061 votos
Vereadores mais votados (2020): Pedro Campelo (E) – 1.183 votos, Diego Paz (E) – 899 votos, Ivelton Fernandes (E) – 819 votos

ADMINISTRAÇÃO PÚBLICA
Ranking ICGM (2020)*: 61º (de 80)
☎ (85) 3337 5503 / 5500
Prefeito: Thiago Campelo Nogueira
Vereadores: 11
Distritos: Aracoiaba, Ideal, Jaguarão, Jenipapeiro, Lagoa de São João, Milton Belo, Pedra Branca, Plácido Martins e Vazantes
CNPJ: 07.387.392/0001-32
* População acima de 20 mil e menor que 50 mil habitantes.

O PRINCIPAL EVENTO CULTURAL DE ARACOIABA SÃO OS FESTEJOS DE NOSSA SENHORA DA CONCEIÇÃO
CRÉDITO: FABIO LIMA / O POVO



DADOS GERAIS
CEP: 62750-000 a 62754-999
Distância de Fortaleza: 92,3 km
Tempo estimado de viagem: 1h32min
Principais vias de acesso: CE-060 / CE-253 / CE-356 / CE-566
Localização: microrregião de Baturité
Municípios limítrofes: Barreira, Baturité, Ibaretama, Itapiúna, Ocara e Redenção

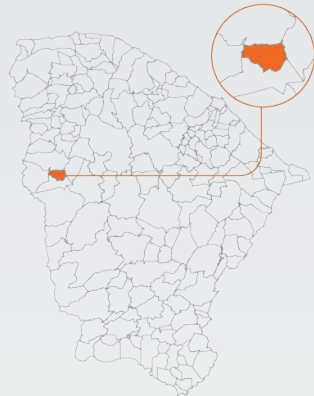
RANKING PIB CE	
2011	82º
2012	84º
2013	81º
2014	87º
2015	78º
2016	84º
2017	86º
2018	90º
2019	87º

IDM (2018): 28,56 (46º no Ceará)
IDH (2010): 0,615 (87º no Ceará e 3.796º no Brasil)



AS PRINCIPAIS FONTES DE ÁGUA DE ARARENDÁ FAZEM PARTE DA BACIA DO RIO POTI

CRÉDITO: REPRODUÇÃO INSTAGRAM PREFEITURA



DADOS GERAIS

CEP: 62210-000 a 62214-999

Distância de Fortaleza: 346,5 km

Tempo estimado de viagem: 5h46min

Principais vias de acesso: BR-020 / BR-222 / CE-176 / CE-257 / CE-265

Localização: microrregião do Sertão de Crateús

Municípios limítrofes: Ipaoranga, Ipueiras, Nova Russas e Poranga

RANKING PIB CE

2011	163º
2012	163º
2013	166º
2014	169º
2015	167º
2016	166º
2017	162º
2018	162º
2019	165º

SELO UNICEF

2005-2006
2007-2008

IDM (2018): 22,71 (92º no Ceará)

IDH (2010): 0,590 (153º no Ceará e 4.395º no Brasil)

ARARENDÁ

FINANÇAS PÚBLICAS

Receita Total (2021): R\$ 44.381.107,31

Receita Tributária (2021):

R\$ 1.161.266,17

Cota-parte do FPM (2021):

R\$ 13.704.047,69

Transferência do SUS (2021):

R\$ 3.764.250,70

Cota-parte do ICMS (2021):

R\$ 6.790.397,52

Fundeb (2021): R\$ 15.272.195,25

Despesa Total (2021): R\$ 46.393.470,27

Despesa de Pessoal (2021)*:

R\$ 22.173.157,42

* O dado é referente ao terceiro quadrimestre (set-dez).

EDUCAÇÃO

Escolas de educação infantil (2021): 8

Escolas de ensino fundamental

(2021): 9

Escolas de ensino médio (2021): 1

Escolas de educação profissional

(2021): -

Escolas em áreas indígenas (2021): -

Instituições de ensino superior

presenciais (2022): -

Matrículas da educação infantil

(2021): 913

Matrículas do ensino fundamental

(2021): 1.639

Matrículas do ensino médio

(2021): 676

Taxa de abandono (2020)

Anos iniciais (até o 5º ano): 0

Anos finais (do 6º ao 9º ano): 0,2

Nota do Ideb (2019)

Anos iniciais (até o 5º ano): 8,3

Anos finais (do 6º ao 9º ano): 6,9

Ensino médio: 5,6

SAÚDE

Transferência SUS hab/ano (2021):

R\$ 306,44

Cobertura Saúde da Família (jan –

2022): 100%

Taxa de Mortalidade Infantil

(2021)*: 22,6%

* A cada mil nascidos vivos. Segundo a Sesa, os dados estão sujeitos a revisão.

CULTURA

Meios de comunicação afiliados à

Acert: -

Padroeiro: São Vicente de Paula

Equipamentos culturais:

uma biblioteca

SEGURANÇA PÚBLICA

AIS 16

Polícia Militar: (88) 3692 3511 /

3691 3020

Polícia Civil: (88) 3692 3308

Corpo de Bombeiros: (88) 3692 3384

JUSTIÇA

Fórum Monsenhor Francisco

Soares Leitão

Entrância agregada

☎ (88) 3363 1442

Varas: 1

Promotorias: 1

Defensores: -

Cartório eleitoral: (85) 3453 3548

(vinculado a Nova Russas)

POLÍTICA

Eleitores (mar – 2022): 8.349

Deputados federais mais votados

(2018): José Guimarães (E) – 2.795 votos,

Júnior Mano (E) – 787 votos, Mauro Filho

(E) – 558 votos

Deputados estaduais mais votados

(2018): Moisés Braz (E) – 2.914 votos,

Jeová Mota (E) – 901 votos, Bruno

Pedrosa (E) – 746 votos

Vereadores mais votados (2020):

Rachel Eduardo (E) – 1.480 votos,

Clesivan Targino (E) – 1.022 votos, Sales

Andrade (E) – 514 votos

ADMINISTRAÇÃO PÚBLICA

Ranking ICGM (2020)*: 32º (de 80)

☎ (88) 3633 1188 / 1302

Prefeito: Alexandre Felix Dutra

Vereadores: 9

Distritos: Ararendá e Santo Antônio

CNPJ: 23.718.356/0001-60

* População até 20 mil habitantes.

ARARIPE

HISTÓRIA

Data de aniversário: 3/8

Toponímia: proveniente da denominação da chapada que se estende entre Ceará e Pernambuco, significando, no idioma tupi, “lugar onde o dia começa”
Gentílico: araripense

DEMOGRAFIA

População estimada (2021): 21.707

População (Censo 2010): 20.685

Total de homens (Censo 2010): 10.292

Total de mulheres (Censo 2010): 10.393

População urbana (Censo 2010): 12.733

População rural (Censo 2010): 7.952

Densidade demográfica hab/km²

(Censo 2010): 18,81

GEOGRAFIA

Área: 1.097 km²

Latitude: 7º 12' 45”

Longitude: 40º 02' 46”

Altitude: 605,78 m

Clima: tropical quente semiárido brando e tropical quente subúmido, com chuvas de janeiro a maio

Relevo: Chapada do Araripe, sertões e tabuleiros interiores

Vegetação: carrasco, floresta caducifólia espinhosa (caatinga arbórea) e floresta subcaducifólia tropical pluvial (mata seca)

Precipitação pluviométrica (média em 2021): 598,6 mm

INFRAESTRUTURA

Domicílios (Censo 2010): 7.176

Serviço de água urbano

(habitantes – 2020)*: 9.937

Esgoto urbano (habitantes – 2020)*: 0

Serviço de água rural

(habitantes – 2020)*: 5.908

Energia elétrica

(clientes – dez – 2019): 8.939

Pontos de acesso à internet (mar –

2022): 1.587 (banda larga fixa)

Cinturão Digital: sim

* De acordo com a SCidades, os dados de 2021 estão em consolidação e conferência por parte dos municípios.

ECONOMIA

PIB (2019): R\$ 170.102.000

Agropecuária (2019): R\$ 19.431.000

Indústria (2019): R\$ 6.176.000

Serviços (2019): R\$ 44.720.000

Serviços públicos (2019): R\$ 92.960.000

Impostos, líquidos de subsídios, sobre produtos (2019): R\$ 6.814.000

PIB per capita (2019): R\$ 7.875,07

Benefícios da Previdência Social

(2021): R\$ 55.885.980,52

Beneficiários da Previdência Social

(dez – 2021): 4.396

Bolsa Família (2021)*: R\$ 1.986.053

Beneficiários do Bolsa Família (out – 2021): 3.314

Instituições financeiras (mar –

2022): Banco do Brasil (atendimento

e atendimento eletrônico) e Bradesco

(atendimento e atendimento eletrônico)

* O programa foi encerrado em outubro de 2021.

FINANÇAS PÚBLICAS

Receita Total (2021): R\$ 74.362.004,69

Receita Tributária (2021):

R\$ 2.230.092,50

Cota-parte do FPM (2021):

R\$ 20.556.071,57

Transferência do SUS (2021):

R\$ 8.703.769,61

Cota-parte do ICMS (2021):

R\$ 4.406.870,59

Fundeb (2021): R\$ 25.189.016,70

Despesa Total (2021): R\$ 70.642.136,67

Despesa de Pessoal (2021)*:

R\$ 44.006.486,86

* O dado é referente ao terceiro quadrimestre (set-dez).

EDUCAÇÃO

Escolas de educação infantil

(2021): 17

Escolas de ensino fundamental

(2021): 17

Escolas de ensino médio (2021): 2

Escolas de educação profissional

(2021): 1

Escolas em áreas indígenas (2021): -

Instituições de ensino superior

presenciais (2022): -

Matrículas da educação infantil

(2021): 1.140

Matrículas do ensino fundamental

(2021): 3.564

Matrículas do ensino médio

(2021): 1.069

Taxa de abandono (2020)

Anos iniciais (até o 5º ano): 0,4

Anos finais (do 6º ao 9º ano): 0,2

Nota do Ideb (2019)

Anos iniciais (até o 5º ano): 5,9

Anos finais (do 6º ao 9º ano): 5,6

Ensino médio: 4,6

SAÚDE

Transferência SUS hab/ano (2021):

R\$ 376,83

Cobertura Saúde da Família (jan –

2022): 100%

Taxa de Mortalidade Infantil

(2021)*: 11,6%

* A cada mil nascidos vivos. Segundo a Sesa, os dados estão sujeitos a revisão.

CULTURA

Meios de comunicação afiliados à

Acert: -

Padroeiro: Santo Antônio

Equipamentos culturais: uma

biblioteca e um ponto de cultura

SEGURANÇA PÚBLICA

AIS 19

Polícia Militar: (88) 3102 1152

Polícia Civil: (88) 3102 1116 / 1118

Corpo de Bombeiros: (88) 3102 1140

JUSTIÇA

Fórum Desembargador Francisco Hugo

de Alencar Furtado

Entrância inicial

☎ (88) 3530 1282

Varas: 1

Promotorias: 1

Defensores: -

Cartório eleitoral: (85) 3453 3568

POLÍTICA

Eleitores (mar–2022): 15.519

Deputados federais mais votados

(2018): Idilvan (E) – 2.547 votos, Chico

Lopes (S) – 1.830 votos, Domingos Neto

(E) – 1.573 votos

Deputados estaduais mais votados

(2018): Marcos Sobreira (E) – 2.416

votos, Fernanda Pessoa (E) – 1.887 votos,

Fernando Santana (E) – 1.360 votos

Vereadores mais votados (2020):

Prof. Hildo Pereira (E) – 1.029 votos, Zé

Gordinho (E) – 1.009 votos, Verônica

Guedes (E) – 1.001 votos

ADMINISTRAÇÃO PÚBLICA

Ranking ICGM (2020)*: 28º (de 68)

☎ (88) 3530 1245 / 1237

Prefeito: Cícero Ferreira da Silva (Cicero de Deus)

Vereadores: 11

Distritos: Araripe, Alagoinha, Brejinho,

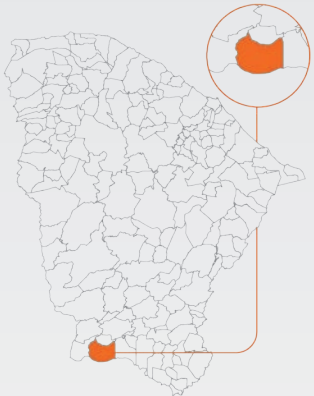
Pajeú e Riacho Grande

CNPJ: 07.539.984/0001-22

* População acima de 20 mil e menor que 50 mil habitantes.

ARARIPENSE É O GENTÍLICO DE ARARIPE

CRÉDITO: REPRODUÇÃO INSTAGRAM PREFEITURA



DADOS GERAIS

CEP: 63170-000 a 63179-999

Distância de Fortaleza: 517,9 km

Tempo estimado de viagem: 8h37min

Principais vias de acesso: BR-122 / CE-060 / CE-153 / CE-166 / CE-253 / CE-282 /

CE-292 / CE-375 / CE-566

Localização: microrregião da Chapada

do Araripe

Municípios limítrofes: Potengi,

Salitre, Santana do Cariri (e estado de Pernambuco)

RANKING



ARATUBA ESTÁ NA MICRORREGIÃO DE BATURITÉ

CRÉDITO: CHICO ALENCAR, EM 1º/9/2015



DADOS GERAIS
CEP: 62762-000 a 62763-999
Distância de Fortaleza: 120,3 km
Tempo estimado de viagem: 2h
Principal via de acesso: CE-065
Localização: microrregião de Baturité
Municípios limítrofes: Canindé, Capistrano, Itapiúna e Mulungu

RANKING PIB CE	
2011	134º
2012	131º
2013	151º
2014	144º
2015	144º
2016	143º
2017	111º
2018	123º
2019	137º

UNIDADE DE CONSERVAÇÃO
Estadual: APA da Serra de Baturité
Reserva Particular do Patrimônio Natural (RPPN): Reserva Cultura Permanente

SELO UNICEF
2001-2002
2003-2004
2005-2006
2009-2012
2017-2020

IDM (2018): 26,25 (62º no Ceará)
IDH (2010): 0,622 (65º no Ceará e 3.653º no Brasil)

ARATUBA

FINANÇAS PÚBLICAS
Receita Total (2021): R\$ 39.742.780,84
Receita Tributária (2021): R\$ 650.278,43
Cota-parte do FPM (2021): R\$ 13.704.047,76
Transferência do SUS (2021): R\$ 5.821.753,14
Cota-parte do ICMS (2021): R\$ 4.323.231,20
Fundeb (2021): R\$ 12.951.707,38
Despesa Total (2021): R\$ 39.116.618,02
Despesa de Pessoal (2021)*: R\$ 21.667.214,48
* O dado é referente ao terceiro quadrimestre (set-dez).

EDUCAÇÃO
Escolas de educação infantil (2021): 10
Escolas de ensino fundamental (2021): 9
Escolas de ensino médio (2021): 2
Escolas de educação profissional (2021): 1
Escolas em áreas indígenas (2021): 1
Instituições de ensino superior presenciais (2022): -
Matrículas da educação infantil (2021): 707
Matrículas do ensino fundamental (2021): 1.849
Matrículas do ensino médio (2021): 576
Taxa de abandono (2020)
Anos iniciais (até o 5º ano): 0,1
Anos finais (do 6º ao 9º ano): 0
Nota do Ideb (2019)
Anos iniciais (até o 5º ano): 5,7
Anos finais (do 6º ao 9º ano): 5,3
Ensino médio: 3,8

SAÚDE
Transferência SUS hab/ano (2021): R\$ 435,20
Cobertura Saúde da Família (jan – 2022): 100%
Taxa de Mortalidade Infantil (2021)*: 6,6%
* A cada mil nascidos vivos. Segundo a Sesa, os dados estão sujeitos a revisão.

CULTURA
Meios de comunicação afiliados à Acert: Somzoom Sat Aratuba FM
Tesouros Vivos: Mestre da Cultura 2019 – Mestre Cacique Sotero
Padroeiro: São Francisco de Paula
Equipamentos culturais: uma biblioteca e um museu

SEGURANÇA PÚBLICA
AIS 15
Polícia Militar: (85) 3343 1190 / 6821 / 6820
Polícia Civil: (85) 3343 6813
Corpo de Bombeiros: (88) 3321 1452

JUSTIÇA
Fórum Desembargador José Maria de Melo
Comarca vinculada a Mulungu
☎ (85) 3328 1192 / 1698
Varas: -
Promotorias: -
Defensores: -
Cartório eleitoral: (85) 99158 8215 (vinculado a Capistrano)

POLÍTICA
Eleitores (mar – 2022): 11.153
Deputados federais mais votados (2018): Moses Rodrigues (E) – 1.510 votos, Mauro Filho (E) – 1.397 votos, Robério Monteiro (E) – 1.048 votos
Deputados estaduais mais votados (2018): Evandro Leitão (E) – 1.701 votos, Fernanda Pessoa (E) – 1.655 votos, Patrícia Aguiar (E) – 842 votos
Vereadores mais votados (2020): Fabiano Silva (E) – 693 votos, Val do Cimar (E) – 530 votos, Magno Wylamy (E) – 451 votos

ADMINISTRAÇÃO PÚBLICA
Ranking ICGM (2020)*: 49º (de 80)
☎ (85) 3329 1132
Prefeito: Joerly Rodrigues Victor
Vereadores: 9
Distritos: Aratuba e Pai João
CNPJ: 07.387.525/0001-70
* População até 20 mil habitantes.

ARNEIROZ

HISTÓRIA
Data de aniversário: 21/11
Toponímia: proveniente da denominação de antiga freguesia de Portugal
Gentílico: arneirozense

DEMOGRAFIA
População estimada (2021): 7.848
População (Censo 2010): 7.650
Total de homens (Censo 2010): 3.850
Total de mulheres (Censo 2010): 3.800
População urbana (Censo 2010): 3.879
População rural (Censo 2010): 3.771
Densidade demográfica hab/km² (Censo 2010): 7,17

GEOGRAFIA
Área: 1.068 km²
Latitude: 6º 19' 25''
Longitude: 40º 09' 38''
Altitude: 337,94 m
Clima: tropical quente semiárido, com chuvas de fevereiro a abril
Relevo: serras secas e sertões
Vegetação: caatinga arbustiva aberta e floresta caducifolia espinhosa (caatinga arbórea)
Precipitação pluviométrica (média em 2021): 832,7 mm

INFRAESTRUTURA
Domicílios (Censo 2010): 2.613
Serviço de água urbano (habitantes – 2020)*: 3.067
Esgoto urbano (habitantes – 2020)*: 0
Serviço de água rural (habitantes – 2020)*: 2.346
Energia elétrica (clientes – dez – 2019): 3.530
Pontos de acesso à internet (mar – 2022): 510 (banda larga fixa)
Cinturão Digital: sim
* De acordo com a SCidades, os dados de 2021 estão em consolidação e conferência por parte dos municípios.

ECONOMIA
PIB (2019): R\$ 58.806.000
Agropecuária (2019): R\$ 8.543.000
Indústria (2019): R\$ 1.747.000
Serviços (2019): R\$ 15.514.000
Serviços públicos (2019): R\$ 30.211.000
Impostos, líquidos de subsídios, sobre produtos (2019): R\$ 2.791.000
PIB per capita (2019): R\$ 7.500,79
Benefícios da Previdência Social (2021): R\$ 20.135.069,04
Beneficiários da Previdência Social (dez – 2021): 1.505
Bolsa Família (2021)*: R\$ 896.765
Beneficiários do Bolsa Família (out – 2021): 913
Instituições financeiras (mar – 2022): Banco do Brasil (atendimento eletrônico) e Bradesco (atendimento e atendimento eletrônico)
* O programa foi encerrado em outubro de 2021.

FINANÇAS PÚBLICAS
Receita Total (2021): R\$ 28.019.693,52
Receita Tributária (2021): R\$ 648.066,13
Cota-parte do FPM (2021): R\$ 10.278.035,90
Transferência do SUS (2021): R\$ 5.120.340,37
Cota-parte do ICMS (2021): R\$ 3.946.840,71
Fundeb (2021): R\$ 6.812.069,60
Despesa Total (2021): R\$ 27.605.120,66
Despesa de Pessoal (2021)*: R\$ 11.255.119,55
* O dado é referente ao terceiro quadrimestre (set-dez).

EDUCAÇÃO
Escolas de educação infantil (2021): 8
Escolas de ensino fundamental (2021): 7
Escolas de ensino médio (2021): 1
Escolas de educação profissional (2021): -
Escolas em áreas indígenas (2021): -
Instituições de ensino superior presenciais (2022): -
Matrículas da educação infantil (2021): 372
Matrículas do ensino fundamental (2021): 966
Matrículas do ensino médio (2021): 344
Taxa de abandono (2020)
Anos iniciais (até o 5º ano): 0,56
Anos finais (do 6º ao 9º ano): 1,90
Nota do Ideb (2019)
Anos iniciais (até o 5º ano): 5,7
Anos finais (do 6º ao 9º ano): 4,8
Ensino médio: 4,6

SAÚDE
Transferência SUS hab/ano (2021): R\$ 556,99
Cobertura Saúde da Família (jan – 2022): 92,55%
Taxa de Mortalidade Infantil (2021)*: 11,4%
* A cada mil nascidos vivos. Segundo a Sesa, os dados estão sujeitos a revisão.

CULTURA
Meios de comunicação afiliados à Acert: -
Padroeira: Nossa Senhora da Paz
Equipamentos culturais: uma biblioteca, dois teatros e dois pontos de cultura

SEGURANÇA PÚBLICA
AIS 22
Polícia Militar: (88) 3437 1732
Polícia Civil: (88) 3437 1888
Corpo de Bombeiros: (85) 98814 1156

JUSTIÇA
Fórum Doutor Francisco Suenon Bastos Mota
Comarca vinculada a Tauá
☎ (88) 3437 1515 / 1883 / 2149 / 3054 / 3166 / 3555
Varas: -
Promotorias: -
Defensores: -
Cartório eleitoral: (85) 3453 3601 (vinculado a Aiuaba)

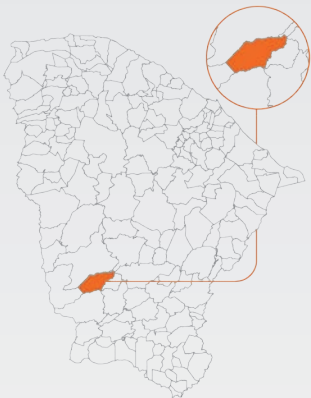
POLÍTICA
Eleitores (mar – 2022): 6.423
Deputados federais mais votados (2018): Genecias Noronha (E) – 1.906 votos, Odorico (S) – 844 votos, Domingos Neto (E) – 742 votos
Deputados estaduais mais votados (2018): Aderlânia Noronha (E) – 2.192 votos, Patrícia Aguiar (E) – 1.012 votos, Audic Mota (E) – 276 votos
Vereadores mais votados (2020): Moraes Sobrinho (E) – 525 votos, Dadá do Gustavo (E) – 514 votos, Airton Novinho (E) – 506 votos

ADMINISTRAÇÃO PÚBLICA
Ranking ICGM (2020)*: 35º (de 80)
☎ (88) 3419 1065 / 1020
Prefeito: Antônio Monteiro Pedrosa Filho (Monteiro Filho)
Vereadores: 9
Distritos: Arneiroz, Cachoeira de Fora e Planalto
CNPJ: 06.748.297/0001-54
* População até 20 mil habitantes.



O MESTRE ESPEDITO SELEIRO FOI AGRACIADO COM A MEDALHA DA ABOLIÇÃO

CRÉDITO: TATIANA FORTES, EM 24/6/2017



DADOS GERAIS
CEP: 63670-000 a 63679-999
Distância de Fortaleza: 404,3 km
Tempo estimado de viagem: 6h44min
Principais vias de acesso: BR-020 / BR-222 / CE-187
Localização: microrregião do Sertão de Inhamuns
Municípios limítrofes: Acopiara, Aiuaba, Catarina, Mombaça, Parambu Saboeiro e Tauá

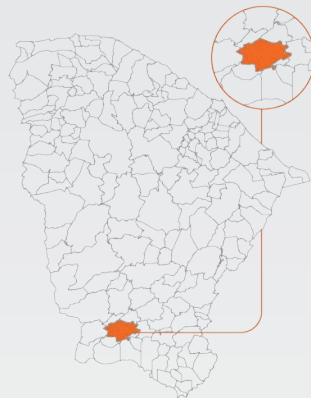
RANKING PIB CE	
2011	172º
2012	176º
2013	179º
2014	178º
2015	174º
2016	175º
2017	176º
2018	177º
2019	177º

SELO UNICEF
2005-2006
2007-2008
2017-2020

IDM (2018): 13,50 (172º no Ceará)
IDH (2010): 0,618 (76º no Ceará e 3.735º no Brasil)



PATATIVA DO ASSARÉ (1909-2002) FOI UM DOS PRINCIPAIS NOMES DA ARTE POPULAR DO SÉCULO XX
CRÉDITO: JARBAS OLIVEIRA, EM 30/10/2000



DADOS GERAIS

CEP: 63140-000 a 63144-999
Distância de Fortaleza: 469,9 km
Tempo estimado de viagem: 7h49min
Principais vias de acesso: BR-020 / BR-222 / CE-176 / CE-371 / CE-388
Localização: microrregião da Chapada do Araripe
Municípios limítrofes: Altaneira, Antonina do Norte, Campos Sales, Farias Brito, Potengi, Santana do Cariri e Tarrafas

RANKING PIB CE	
2011	86º
2012	89º
2013	78º
2014	77º
2015	89º
2016	96º
2017	81º
2018	101º
2019	95º

SELO UNICEF

2005-2006
2009-2012
2017-2020

IDM (2018): 21,16 (116º no Ceará)
IDH (2010): 0,600 (133º no Ceará e 4.144º no Brasil)

ASSARÉ

FINANÇAS PÚBLICAS

Receita Total (2021): R\$ 64.770.687,74
Receita Tributária (2021): R\$ 2.004.458,87
Cota-parte do FPM (2021): R\$ 20.556.059,34
Transferência do SUS (2021): R\$ 14.321.145,36
Cota-parte do ICMS (2021): R\$ 5.492.008,74
Fundeb (2021): R\$ 18.151.008,51
Despesa Total (2021): R\$ 58.391.344,43
Despesa de Pessoal (2021)*: R\$ 31.205.618,93
* O dado é referente ao terceiro quadrimestre (set-dez).

EDUCAÇÃO

Escolas de educação infantil (2021): 12
Escolas de ensino fundamental (2021): 10
Escolas de ensino médio (2021): 3
Escolas de educação profissional (2021): 1
Escolas em áreas indígenas (2021): -
Instituições de ensino superior presenciais (2022): -
Matrículas da educação infantil (2021): 972
Matrículas do ensino fundamental (2021): 2.838
Matrículas do ensino médio (2021): 1.154
Taxa de abandono (2020)
Anos iniciais (até o 5º ano): 0,2
Anos finais (do 6º ao 9º ano): 1,3
Nota do Ideb (2019)
Anos iniciais (até o 5º ano): 6,3
Anos finais (do 6º ao 9º ano): 4,7
Ensino médio: 4,6

SAÚDE

Transferência SUS hab/ano (2021): R\$ 573,48
Cobertura Saúde da Família (jan – 2022): 100%
* De acordo com a SCidades, os dados de 2021 estão em consolidação e conferência por parte dos municípios.

ECONOMIA

PIB (2019): R\$ 196.620.000
Agropecuária (2019): R\$ 20.164.000
Indústria (2019): R\$ 6.277.000
Serviços (2019): R\$ 73.165.000
Serviços públicos (2019): R\$ 85.584.000
Impostos, líquidos de subsídios, sobre produtos (2019): R\$ 11.430.000
PIB per capita (2019): R\$ 8.396,48
Benefícios da Previdência Social (2021): R\$ 97.498.615,51
Beneficiários da Previdência Social (dez – 2021): 7.257
Bolsa Família (2021)*: R\$ 6.786.387
Beneficiários do Bolsa Família (out – 2021): 4.160
Instituições financeiras (mar – 2022): Banco do Brasil (agência e atendimento eletrônico) e Bradesco (agência)
* O programa foi encerrado em outubro de 2021.

CULTURA

Meios de comunicação afiliados à Acert: -
Tesouros Vivos: Mestre da Cultura 2006 – Mestre Joaquim de Cota (†); Mestre da Cultura 2010 – Mestre Chico Paes (†); Mestres da Cultura 2015 – Mestre Deca Pinheiro e Mestra Dona Deusa (†); Tesouro Vivo 2015 – Grupo Penitente do Genezaré; Mestres da Cultura 2018 – Mestra Dona Zenilda e Mestre Geraldo Gonçalves (†)
Padroeira: Nossa Senhora das Dores
Equipamentos culturais: uma biblioteca, um museu e um ponto de cultura

SEGURANÇA PÚBLICA

AIS 19
Polícia Militar: (88) 3102 1152
Polícia Civil: (88) 3102 1116 / 1118
Corpo de Bombeiros: (88) 3102 1140

JUSTIÇA

Fórum Desembargador Edmilson Cruz
Entrância inicial
☎ (88) 3535 1213 / 1283
Varas: 1
Promotorias: 1
Defensores: -
Cartório eleitoral: (85) 3453 3518

POLÍTICA

Eleitores (mar – 2022): 17.444
Deputados federais mais votados (2018): Domingos Neto (E) – 3.229 votos, Pedro Bezerra (E) – 1.566 votos, Idilvan (E) – 1.242 votos
Deputados estaduais mais votados (2018): Anderson Palácio (S) – 3.739 votos, Fernando Santana (E) – 1.912 votos, Nizo (E) – 1.251 votos
Vereadores mais votados (2020): Anísio David (E) – 787 votos, Brizola (E) – 786 votos, Zé de Leticia (E) – 741 votos

ADMINISTRAÇÃO PÚBLICA

Ranking ICGM (2020)*: 36º (de 68)
☎ (88) 3535 1613 / 1164
Prefeito: Jose Liborio Leite Neto
Vereadores: 11
Distritos: Assaré, Amaro e Aratama
CNPJ: 07.587.983/0001-53
* População acima de 20 mil e menor que 50 mil habitantes.

AURORA

HISTÓRIA

Data de aniversário: 10/11
Toponímia: nome simplificado do local Aurora Velha, onde existia antigamente uma taberna de comestíveis, beberagens e hospedaria
Gentílico: aurorense

DEMOGRAFIA

População estimada (2021): 24.567
População (Censo 2010): 24.566
Total de homens (Censo 2010): 12.224
Total de mulheres (Censo 2010): 12.342
População urbana (Censo 2010): 11.825
População rural (Censo 2010): 12.741
Densidade demográfica hab/km² (Censo 2010): 27,61

GEOGRAFIA

Área: 885,9 km²
Latitude: 6º 56' 33”
Longitude: 38º 58' 03”
Altitude: 283 m
Clima: tropical quente semiárido, com chuvas de fevereiro a abril
Relevo: serras secas e sertões
Vegetação: caatinga arbustiva densa e floresta caducifólia espinhosa (caatinga arbórea)
Precipitação pluviométrica (média em 2021): 1.280,4 mm

INFRAESTRUTURA

Domicílios (Censo 2010): 8.951
Serviço de água urbano (habitantes – 2020)*: 11.302
Esgoto urbano (habitantes – 2020)*: 3.030
Serviço de água rural (habitantes – 2020)*: 0
Energia elétrica (clientes – dez – 2019): 11.262
Pontos de acesso à internet (mar – 2022): 2.307 (banda larga fixa)
Cinturão Digital: sim
* De acordo com a SCidades, os dados de 2021 estão em consolidação e conferência por parte dos municípios.

ECONOMIA

PIB (2019): R\$ 209.653.000
Agropecuária (2019): R\$ 18.308.000
Indústria (2019): R\$ 7.904.000
Serviços (2019): R\$ 79.166.000
Serviços públicos (2019): R\$ 90.549.000
Impostos, líquidos de subsídios, sobre produtos (2019): R\$ 13.725.000
PIB per capita (2019): R\$ 8.503,80
Benefícios da Previdência Social (2021): R\$ 75.374.673,55
Beneficiários da Previdência Social (dez – 2021): 5.669
Bolsa Família (2021)*: R\$ 3.321.168
Beneficiários do Bolsa Família (out – 2021): 4.016
Instituições financeiras (mar – 2022): Banco do Brasil (agência e atendimento eletrônico) e Bradesco (atendimento e atendimento eletrônico)
* O programa foi encerrado em outubro de 2021.

FINANÇAS PÚBLICAS

Receita Total (2021): R\$ 60.594.460,98
Receita Tributária (2021): R\$ 2.223.025,50
Cota-parte do FPM (2021): R\$ 23.982.083,42
Transferência do SUS (2021): R\$ 9.051.677,17
Cota-parte do ICMS (2021): R\$ 5.698.401,89
Fundeb (2021): R\$ 16.159.411,92
Despesa Total (2021): R\$ 60.329.842,65
Despesa de Pessoal (2021)*: R\$ 31.508.815,74
* O dado é referente ao terceiro quadrimestre (set-dez).

EDUCAÇÃO

Escolas de educação infantil (2021): 22
Escolas de ensino fundamental (2021): 17
Escolas de ensino médio (2021): 2
Escolas de educação profissional (2021): 1
Escolas em áreas indígenas (2021): -
Instituições de ensino superior presenciais (2022): -
Matrículas da educação infantil (2021): 924
Matrículas do ensino fundamental (2021): 3.489
Matrículas do ensino médio (2021): 937
Taxa de abandono (2020)
Anos iniciais (até o 5º ano): 3,4
Anos finais (do 6º ao 9º ano): 6,4
Nota do Ideb (2019)
Anos iniciais (até o 5º ano): 5
Anos finais (do 6º ao 9º ano): 4,7
Ensino médio: 4,9

SAÚDE

Transferência SUS hab/ano (2021): R\$ 431,92
Cobertura Saúde da Família (jan – 2022): 97,72%
Taxa de Mortalidade Infantil (2021)*: 13,2%
* A cada mil nascidos vivos. Segundo a Sesa, os dados estão sujeitos a revisão.

CULTURA

Meios de comunicação afiliados à Acert: Rádio Sol Nascente
Tesouros Vivos: Mestre da Cultura 2006 – Mestre Antônio Pinto; Mestre da Cultura 2019 – Mestre Gil Chagas / Gil D'Aurora
Padroeiro: Senhor Menino Deus
Equipamentos culturais: uma biblioteca

SEGURANÇA PÚBLICA

AIS 19
Polícia Militar: (88) 3102 1152
Polícia Civil: (88) 3102 1116 / 1118
Corpo de Bombeiros: (88) 3102 1140

JUSTIÇA

Fórum Desembargador Jaime Alencar Araripe
Entrância inicial
☎ (88) 3543 1014 / 1258
Varas: 1
Promotorias: 1
Defensores: -
Cartório eleitoral: (85) 3453 3569

POLÍTICA

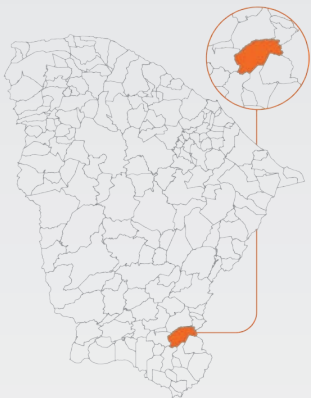
Eleitores (mar – 2022): 19.413
Deputados federais mais votados (2018): Rachel Marques (S) – 1.385 votos, Odorico (S) – 1.267 votos, Moses Rodrigues (E) – 661 votos
Deputados estaduais mais votados (2018): Davi de Raimundão (S) – 3.858 votos, Guilherme Landim (E) – 2.051 votos, Dr. Bruno Gonçalves (E) – 1.912 votos
Vereadores mais votados (2020): Budu (E) – 1.413 votos, Cicero de Nequim (E) – 1.412 votos, Silvio (E) – 1.069 votos

ADMINISTRAÇÃO PÚBLICA

Ranking ICGM (2020)*: 55º (de 68)
☎ (88) 3543 1491 / 1022
Prefeito: Marcone Tavares
Vereadores: 11
Distritos: Aurora, Ingazeiras, Santa Vitória e Tipi
CNPJ: 07.978.042/0001-40
* População acima de 20 mil e menor que 50 mil habitantes.



O JORNALISTA LÚCIO BRASILEIRO, NATURAL DE AURORA, TEM MAIS DE 65 ANOS DE CUNISMO SOCIAL
CRÉDITO: ACERVO O POVO



DADOS GERAIS

CEP: 63360-000 a 63379-999
Distância de Fortaleza: 464 km
Tempo estimado de viagem: 7h44min
Principais vias de acesso: BR-116 / BR-122 / BR-226 / BR-230 / CE-138 / CE-288 / CE-368 / CE-371
Localização: microrregião de Barro
Municípios limítrofes: Barro, Caririaçu, Ipaumirim, Lavras da Mangabeira, Milagres, Missão Velha (e estado da Paraíba)

RANKING PIB CE	
2011	75º
2012	83º
2013	82º
2014	84º
2015	85º
2016	91º
2017	91º
2018	93º
2019	91º

IDM (2018): 18,11 (152º no Ceará)
IDH (2010): 0,605 (118º no Ceará e 4.029º no Brasil)



BAIXIENSE É O GENTÍLIO DO MUNICÍPIO
CRÉDITO: FCO CINÉZIO RAMALHO / DIVULGAÇÃO



DADOS GERAIS

CEP: 63320-000 a 63339-999
Distância de Fortaleza: 420,2 km
Tempo estimado de viagem: 7h
Principais vias de acesso: BR-116 / BR-122 / BR-226 / BR-230 / CE-138 / CE-151 / CE-368 / CE-371
Localização: microrregião de Lavras da Mangabeira
Municípios limítrofes: Ipaumirim, Lavras da Mangabeira, Umari (e estado da Paraíba)

RANKING PIB CE

2011	183º
2012	183º
2013	183º
2014	182º
2015	183º
2016	183º
2017	183º
2018	175º
2019	181º

SELO UNICEF

2007-2008
2017-2020

IDM (2018): 15,31 (163º no Ceará)
IDH (2010): 0,627 (54º no Ceará e 3.534º no Brasil)

BAIXIO

FINANÇAS PÚBLICAS

Receita Total (2021): R\$ 25.319.439,45
Receita Tributária (2021): R\$ 643.684,05
Cota-parte do FPM (2021): R\$ 10.278.035,91
Transferência do SUS (2021): R\$ 4.274.112,95
Cota-parte do ICMS (2021): R\$ 3.819.573,76
Fundeb (2021): R\$ 4.947.720,84
Despesa Total (2021): R\$ 22.313.166,48
Despesa de Pessoal (2021)*: R\$ 14.812.111,61
* O dado é referente ao terceiro quadrimestre (set-dez).

EDUCAÇÃO

Escolas de educação infantil (2021): 5
Escolas de ensino fundamental (2021): 5
Escolas de ensino médio (2021): 1
Escolas de educação profissional (2021): -
Escolas em áreas indígenas (2021): -
Instituições de ensino superior presenciais (2022): -
Matrículas da educação infantil (2021): 282
Matrículas do ensino fundamental (2021): 787
Matrículas do ensino médio (2021): 272
Taxa de abandono (2020)
Anos iniciais (até o 5º ano): 0,2
Anos finais (do 6º ao 9º ano): 0
Nota do Ideb (2019)
Anos iniciais (até o 5º ano): 4,8
Anos finais (do 6º ao 9º ano): 4,4
Ensino médio: 3,9

SAÚDE

Transferência SUS hab/ano (2021): R\$ 367,62
Cobertura Saúde da Família (jan – 2022): 100%
Taxa de Mortalidade Infantil (2021)*: -
* A cada mil nascidos vivos. Segundo a Sesa, os dados estão sujeitos a revisão.

CULTURA

Meios de comunicação afiliados à Acert: -
Padroeiro: São Francisco das Chagas
Equipamentos culturais: uma biblioteca

SEGURANÇA PÚBLICA

AIS 21
Polícia Militar: (88) 3412 1690
Polícia Civil: (88) 3581 0307
Corpo de Bombeiros: (88) 3581 9130

JUSTIÇA

Fórum Desembargadora Águeda Passos
Rodrigues Martins
Comarca vinculada a Icó
☎ (88) 3561 1798 / 1837 / 2061 / 4003
Varas: -
Promotorias: -
Defensores: -
Cartório eleitoral: (85) 3453 3592 (vinculado a Barro)

POLÍTICA

Eleitores (mar – 2022): 4.972
Deputados federais mais votados (2018): André Figueiredo (E) – 1.837 votos, Genecias Noronha (E) – 843 votos, Pedro Bezerra (E) – 212 votos
Deputados estaduais mais votados (2018): Danniel Oliveira (E) – 1.639 votos, Fernando Santana (E) – 558 votos, Oriel Nunes Filho (S) – 265 votos
Vereadores mais votados (2020): Zico (E) – 522 votos, Herminia (E) – 461 votos, Joselita Cavalcante (E) – 367 votos

ADMINISTRAÇÃO PÚBLICA

Ranking ICGM (2020)*: 46º (de 80)
☎ (88) 3539 1221
Prefeito: José Humberto Moura Ramalho (Zé Humberto)
Vereadores: 9
Distritos: Baixio
CNPJ: 07.520.224/0001-73
* População até 20 mil habitantes.

BANABUIÚ

HISTÓRIA

Data de aniversário: 25/1
Toponímia: proveniente da denominação de afluente do rio Jaguaribe
Gentílico: banabuiuense

DEMOGRAFIA

População estimada (2021): 18.313
População (Censo 2010): 17.315
Total de homens (Censo 2010): 8.737
Total de mulheres (Censo 2010): 8.578
População urbana (Censo 2010): 8.753
População rural (Censo 2010): 8.562
Densidade demográfica hab/km² (Censo 2010): 16,03

GEOGRAFIA

Área: 1.081 km²
Latitude: 5º 18' 35"
Longitude: 38º 55' 14"
Altitude: 100 m
Clima: tropical quente semiárido, com chuvas de fevereiro a abril
Relevo: planície ribeirinha, serras secas, sertões e tabuleiros interiores
Vegetação: caatinga arbustiva aberta, caatinga arbustiva densa e floresta mista dicotilo-palmacea (mata ciliar com carnaúba)
Precipitação pluviométrica (média em 2021): 855,4 mm

INFRAESTRUTURA

Domicílios (Censo 2010): 5.591
Serviço de água urbano (habitantes – 2020)*: 8.035
Esgoto urbano (habitantes – 2020)*: 0
Serviço de água rural (habitantes – 2020)*: 3.809
Energia elétrica (clientes – dez – 2019): 7.383
Pontos de acesso à internet (mar – 2022): 941 (banda larga fixa)
Cinturão Digital: sim
* De acordo com a SCidades, os dados de 2021 estão em consolidação e conferência por parte dos municípios.

ECONOMIA

PIB (2019): R\$ 183.573.000
Agropecuária (2019): R\$ 32.917.000
Indústria (2019): R\$ 15.403.000
Serviços (2019): R\$ 52.371.000
Serviços públicos (2019): R\$ 72.883.000
Impostos, líquidos de subsídios, sobre produtos (2019): R\$ 10.000.000
PIB per capita (2019): R\$ 10.088,09
Benefícios da Previdência Social (2021): R\$ 46.233.575,26
Beneficiários da Previdência Social (dez – 2021): 3.524
Bolsa Família (2021)*: R\$ 2.722.52
Beneficiários do Bolsa Família (out – 2021): 2.812
Instituições financeiras (mar – 2022): Banco do Brasil (agência e atendimento eletrônico) e Bradesco (atendimento e atendimento eletrônico)
* O programa foi encerrado em outubro de 2021.

FINANÇAS PÚBLICAS

Receita Total (2021): R\$ 61.138.695,86
Receita Tributária (2021): R\$ 1.492.781,55
Cota-parte do FPM (2021): R\$ 20.556.071,36
Transferência do SUS (2021): R\$ 9.335.672,39
Cota-parte do ICMS (2021): R\$ 6.110.220,83
Fundeb (2021): R\$ 18.215.070,78
Despesa Total (2021): R\$ 64.374.591,37
Despesa de Pessoal (2021)*: R\$ 32.130.201,99
* O dado é referente ao terceiro quadrimestre (set-dez).

EDUCAÇÃO

Escolas de educação infantil (2021): 11
Escolas de ensino fundamental (2021): 13
Escolas de ensino médio (2021): 1
Escolas de educação profissional (2021): 1
Escolas em áreas indígenas (2021): -
Instituições de ensino superior presenciais (2022): -
Matrículas da educação infantil (2021): 825
Matrículas do ensino fundamental (2021): 2.543
Matrículas do ensino médio (2021): 822
Taxa de abandono (2020)
Anos iniciais (até o 5º ano): 0,1
Anos finais (do 6º ao 9º ano): 0,3
Nota do Ideb (2019)
Anos iniciais (até o 5º ano): 5,7
Anos finais (do 6º ao 9º ano): 4,9
Ensino médio: 3,9

SAÚDE

Transferência SUS hab/ano (2021): R\$ 472,90
Cobertura Saúde da Família (jan – 2022): 100%
Taxa de Mortalidade Infantil (2021)*: 17,7%
* A cada mil nascidos vivos. Segundo a Sesa, os dados estão sujeitos a revisão.

CULTURA

Meios de comunicação afiliados à Acert: -
Padroeira: Nossa Senhora de Fátima
Equipamentos culturais: uma biblioteca

SEGURANÇA PÚBLICA

AIS 20
Polícia Militar: (88) 3412 1690 / 3991
Polícia Civil: (88) 3447 1045
Corpo de Bombeiros: (88) 3441 3118

JUSTIÇA

Fórum Escritora Rachel de Queiroz
Comarca vinculada a Quixadá
☎ (88) 3412 5227 / 5527 / 5555 / 5650 / 5660
Varas: -
Promotorias: -
Defensores: -
Cartório eleitoral: (88) 3453 3506 (vinculado a Quixadá)

POLÍTICA

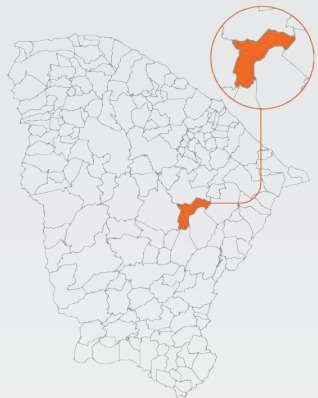
Eleitores (mar – 2022): 14.227
Deputados federais mais votados (2018): Mauro Filho (E) – 3.719 votos, Totonho Lopes (S) – 1.861 votos, Rachel Marques (S) – 629 votos
Deputados estaduais mais votados (2018): Osmar Baquit (E) – 2.195 votos, Augusta Brito (E) – 1.539 votos, Aderlânia Noronha (E) – 1.058 votos
Vereadores mais votados (2020): Clériston Aurélio (E) – 826 votos, Thiago do Jiqui (E) – 773 votos, Daniel Bandeira (E) – 691 votos

ADMINISTRAÇÃO PÚBLICA

Ranking ICGM (2020)*: 53º (de 80)
☎ (88) 3426 1196
Prefeito: Francisco Hermes Nobre (Edinho Nobre)
Vereadores: 11
Distritos: Banabuiú, Laranjeiras, Pedras Brancas, Rinaré e Sitiá
CNPJ: 23.444.672/0001-91
* População até 20 mil habitantes.



A HISTÓRIA DE BANABUIÚ ESTÁ
ATRELADA AO AÇUDE HOMÔNIMO
CRÉDITO: ALICE ARAÚJO / DIVULGAÇÃO



DADOS GERAIS

CEP: 63960-000 a 63969-999
Distância de Fortaleza: 216,3 km
Tempo estimado de viagem: 3h36min
Principais vias de acesso: BR-122 / CE-060 / CE-253 / CE-566
Localização: microrregião do Sertão de Quixeramobim
Municípios limítrofes: Jaguaratama, Milhã, Morada Nova, Quixadá, Quixeramobim e Solonópole

RANKING PIB CE

2011	91º
2012	101º
2013	100º
2014	104º
2015	105º
2016	101º
2017	103º
2018	103º
2019	101º

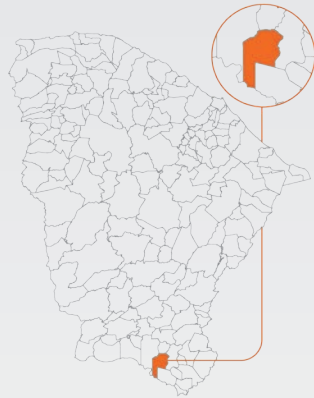
SELO UNICEF

2003-2004

IDM (2018): 18,04 (153º no Ceará)
IDH (2010): 0,606 (109º no Ceará e 3.999º no Brasil)



A ESTATUA DE SANTO ANTÔNIO FOI INAUGURADA EM ABRIL DE 2022
CRÉDITO: PREFEITURA / DIVULGAÇÃO



DADOS GERAIS
CEP: 63180-000 a 63184-999
Distância de Fortaleza: 501,8 km
Tempo estimado de viagem: 8h21min
Principais vias de acesso: BR-122 / BR-404 / BR-230 / CE-060 / CE-153 / CE-253 / CE-385 / CE-566
Localização: microrregião do Cariri
Municípios limítrofes: Crato, Jardim, Juazeiro do Norte, Missão Velha (e estado de Pernambuco)

RANKING PIB CE	
2011	24º
2012	18º
2013	24º
2014	22º
2015	23º
2016	23º
2017	21º
2018	23º
2019	19º

UNIDADE DE CONSERVAÇÃO
Federal: APA Chapada do Araripe e Floresta Nacional (Flona) do Araripe-Apodi
Estadual: Monumento Natural Sítio Riacho do Meio
Reserva Particular do Patrimônio Natural (RPPN): Arajara Park

SELO UNICEF
2003-2004
2007-2008
2013-2016
2017-2020
2021-2024

IDM (2018): 47,52 (6º no Ceará)
IDH (2010): 0,683 (7º no Ceará e 2.359º no Brasil)



HISTÓRIA
Data de aniversário: 17/8
Toponímia: originário de sobrenome de moradora e firmado por corruptela de Barbalho
Gentílico: barbalhense

DEMOGRAFIA
População estimada (2021): 61.662
População (Censo 2010): 55.323
Total de homens (Censo 2010): 26.904
Total de mulheres (Censo 2010): 28.419
População urbana (Censo 2010): 38.022
População rural (Censo 2010): 17.301
Densidade demográfica hab/km² (Censo 2010): 92,31

GEOGRAFIA
Área: 608,2 km²
Latitude: 7º 18' 40"
Longitude: 39º 18' 15"
Altitude: 415,74 m
Clima: Chapada do Araripe e sertões
Vegetação: carrasco, floresta subcaducifólia tropical pluvial (mata seca), floresta subcaducifólia tropical xeromorfa (cerradão) e floresta subperenifólia tropical pluvio-nebular (mata úmida)
Relevo: Chapada do Araripe e sertões
Vegetação: carrasco, floresta subcaducifólia tropical pluvial (mata seca), floresta subcaducifólia tropical xeromorfa (cerradão) e floresta subperenifólia tropical pluvio-nebular (mata úmida)
Precipitação pluviométrica (média em 2021): 1.165,9 mm

INFRAESTRUTURA
Domicílios (Censo 2010): 16.635
Serviço de água urbano (habitantes – 2020)*: 40.661
Esgoto urbano (habitantes – 2020)*: 18.925
Serviço de água rural (habitantes – 2020)*: 0
Energia elétrica (clientes – dez – 2019): 26.386
Pontos de acesso à internet (mar – 2022): 12.439 (banda larga fixa)
Cinturão Digital: sim
* De acordo com a SCidades, os dados de 2021 estão em consolidação e conferência por parte dos municípios.

ECONOMIA
PIB (2019): R\$ 1.054.405.000
Agropecuária (2019): R\$ 107.363.000
Indústria (2019): R\$ 120.363.000
Serviços (2019): R\$ 477.563.000
Serviços públicos (2019): R\$ 244.026.000
Impostos, líquidos de subsídios, sobre produtos (2019): R\$ 105.090.000
PIB per capita (2019): R\$ 17.347,60
Benefícios da Previdência Social (2021): R\$ 190.095.090,92
Beneficiários da Previdência Social (dez – 2021): 13.366
Bolsa Família (2021)*: R\$ 4.875.031
Beneficiários do Bolsa Família (out – 2021): 7.066

BARBALHA

Instituições financeiras (mar – 2022):
Banco do Brasil (agência e atendimento eletrônico), Caixa Econômica (agência e atendimento eletrônico), Banco do Nordeste (agência), Bradesco (agência), Santander (agência), Topázio (atendimento eletrônico) e Sicredi (atendimento)
* O programa foi encerrado em outubro de 2021.

FINANÇAS PÚBLICAS
Receita Total (2021): R\$ 298.588.930,57
Receita Tributária (2021): R\$ 11.880.803,32
Cota-parte do FPM (2021): R\$ 41.112.178,35
Transferência do SUS (2021): R\$ 119.947.545,13
Cota-parte do ICMS (2021): R\$ 54.372.666,56
Fundeb (2021): R\$ 57.319.944,84
Despesa Total (2021): R\$ 310.363.657,13
Despesa de Pessoal (2021)*: R\$ 109.449.459,95
* O dado é referente ao terceiro quadrimestre (set-dez).

EDUCAÇÃO
Escolas de educação infantil (2021): 45
Escolas de ensino fundamental (2021): 51
Escolas de ensino médio (2021): 7
Escolas de educação profissional (2021): 2
Escolas em áreas indígenas (2021): -
Instituições de ensino superior presenciais (2022): UFCA e Urca
Matrículas da educação infantil (2021): 3.019
Matrículas do ensino fundamental (2021): 10.353
Matrículas do ensino médio (2021): 3.530
Taxa de abandono (2020)
Anos iniciais (até o 5º ano): 0,4
Anos finais (do 6º ao 9º ano): 0,2
Nota do Ideb (2019)
Anos iniciais (até o 5º ano): 6,2
Anos finais (do 6º ao 9º ano): 5,5
Ensino médio: 4,1

SAÚDE
Transferência SUS hab/ano (2021): R\$ 2.490,67
Cobertura Saúde da Família (jan – 2022): 100%
Taxa de Mortalidade Infantil (2021)*: 12,6%
* A cada mil nascidos vivos. Segundo a Sesa, os dados estão sujeitos a revisão.

CULTURA
Meios de comunicação afiliados à Acert: Rádio Barbalha FM
Patrimônio histórico: Festa do Pau da Bandeira de Santo Antônio em Barbalha (Livro das Celebrações) – registrado pela União, Casarão Hotel (Sobrado à Rua da Matriz) – tombamento estadual, Casa de Câmara e Cadeia – tombamento estadual
Tesouros Vivos: Mestre da Cultura 2004 – Mestre Joaquim Mulato (†); Mestre da Cultura 2005 – Mestre Zé Pedro; Mestre da Cultura 2010 – Mestre Severino (†); Tesouro Vivo 2012 – Grupo de Incelências de Barbalha; Mestre da Cultura 2018 – Mestre Jaime
Padroeiro: Santo Antônio
Equipamentos culturais: duas bibliotecas, um teatro e um ponto de cultura

SEGURANÇA PÚBLICA
AIS 19
Polícia Militar: (88) 3102 1152
Polícia Civil: (88) 3102 1116 / 1118
Corpo de Bombeiros: (88) 3102 1140

JUSTIÇA
Fórum Doutor Rotsenaidil Duarte Fernandes Távora
Entrância intermediária
☎ (88) 3532 1594 / 2133 / 3404
Varas: 3
Promotorias: 3
Defensorias: 3
Defensoria: (88) 3532 0116 / 98807 7451
Cartório eleitoral: (88) 99243 3015

POLÍTICA
Eleitores (mar – 2022): 46.261
Deputados federais mais votados (2018): José Guimarães (E) – 5.462 votos, Pedro Bezerra (E) – 4.246 votos, Raimundo Matos (S) – 3.208 votos
Deputados estaduais mais votados (2018): Fernando Santana (E) – 14.759 votos, Dannel Oliveira (E) – 2.656 votos, Fernanda Pessoa (E) – 1.595 votos
Vereadores mais votados (2020): Professor Odair Matos (E) – 1.305 votos, Epitácio (E) – 1.298 votos, Rildo Teles (E) – 1.297 votos

ADMINISTRAÇÃO PÚBLICA
Ranking ICGM (2020)*: 6º (de 27)
☎ (88) 2101 1919
Prefeito: Guilherme Sampaio Saraiva (Dr. Guilherme)
Vereadores: 15
Distritos: Barbalha, Arajara, Caldas e Estrela
CNPJ: 06.740.278/0001-81
* População acima de 50 mil e menor que 100 mil habitantes.

BARREIRA

HISTÓRIA
Data de aniversário: 15/4
Toponímia: simplificado de barreiro vermelho
Gentílico: barreirense

DEMOGRAFIA
População estimada (2021): 22.715
População (Censo 2010): 19.573
Total de homens (Censo 2010): 9.736
Total de mulheres (Censo 2010): 9.837
Despesa Total (2021): R\$ 62.246.714,72
Despesa de Pessoal (2021)*: R\$ 39.924.749,35
* O dado é referente ao terceiro quadrimestre (set-dez).

GEOGRAFIA
Área: 260 km²
Latitude: 4º 17' 13"
Longitude: 38º 38' 35"
Altitude: 83,5 m
Clima: tropical quente semiárido brando, com chuvas de fevereiro a abril
Relevo: serras secas e sertões
Vegetação: caatinga arbustiva densa, complexo vegetacional da zona litorânea e floresta subcaducifólia tropical pluvial (mata seca)
Precipitação pluviométrica (média em 2021): 852,6 mm

INFRAESTRUTURA
Domicílios (Censo 2010): 6.711
Serviço de água urbano (habitantes – 2020)*: 9.246
Esgoto urbano (habitantes – 2020)*: 4.220
Serviço de água rural (habitantes – 2020)*: 3.714
Energia elétrica (clientes – dez – 2019): 9.351
Pontos de acesso à internet (mar – 2022): 142 (banda larga fixa)
Cinturão Digital: sim
* De acordo com a SCidades, os dados de 2021 estão em consolidação e conferência por parte dos municípios.

ECONOMIA
PIB (2019): R\$ 183.383.000
Agropecuária (2019): R\$ 16.162.000
Indústria (2019): R\$ 10.008.000
Serviços (2019): R\$ 62.639.000
Serviços públicos (2019): R\$ 83.673.000
Impostos, líquidos de subsídios, sobre produtos (2019): R\$ 10.901.000
PIB per capita (2019): R\$ 8.177,63
Benefícios da Previdência Social (2021): R\$ 48.621.644,81
Beneficiários da Previdência Social (dez – 2021): 3.801
Bolsa Família (2021)*: R\$ 2.919.028
Beneficiários do Bolsa Família (out – 2021): 3.838
Instituições financeiras (mar – 2022): Banco do Brasil (atendimento e atendimento eletrônico) e Bradesco (atendimento e atendimento eletrônico)
* O programa foi encerrado em outubro de 2021.

FINANÇAS PÚBLICAS
Receita Total (2021): R\$ 62.218.363,74
Receita Tributária (2021): R\$ 2.583.451,63
Cota-parte do FPM (2021): R\$ 18.076.071,57
Transferência do SUS (2021): R\$ 6.863.501,56
Cota-parte do ICMS (2021): R\$ 5.222.176,28
Fundeb (2021): R\$ 23.845.221,56
Despesa Total (2021): R\$ 62.246.714,72
Despesa de Pessoal (2021)*: R\$ 39.924.749,35
* O dado é referente ao terceiro quadrimestre (set-dez).

EDUCAÇÃO
Escolas de educação infantil (2021): 12
Escolas de ensino fundamental (2021): 13
Escolas de ensino médio (2021): 2
Escolas de educação profissional (2021): -
Escolas em áreas indígenas (2021): -
Instituições de ensino superior presenciais (2022): -
Matrículas da educação infantil (2021): 1.129
Matrículas do ensino fundamental (2021): 3.296
Matrículas do ensino médio (2021): 851
Taxa de abandono (2020)
Anos iniciais (até o 5º ano): 0
Anos finais (do 6º ao 9º ano): 0,1
Nota do Ideb (2019)
Anos iniciais (até o 5º ano): 6
Anos finais (do 6º ao 9º ano): 4,8
Ensino médio: 3,6

SAÚDE
Transferência SUS hab/ano (2021): R\$ 279,76
Cobertura Saúde da Família (jan – 2022): 100%
Taxa de Mortalidade Infantil (2021)*: 3,3%
* A cada mil nascidos vivos. Segundo a Sesa, os dados estão sujeitos a revisão.



CULTURA
Meios de comunicação afiliados à Acert: -
Padroeiro: São Pedro
Equipamentos culturais: uma biblioteca e um ponto de cultura

SEGURANÇA PÚBLICA
AIS 15
Polícia Militar: (85) 3343 1190 / 6821 / 6820
Polícia Civil: (85) 3343 6813
Corpo de Bombeiros: (88) 3321 1452

JUSTIÇA
Fórum Doutor Lucas Alves de Melo Entrância agregada
☎ (85) 3331 1538
Varas: 1
Promotorias: 1
Defensores: -
Cartório eleitoral: (85) 3453 3552 (vinculado a Redenção)

POLÍTICA
Eleitores (mar – 2022): 17.081
Deputados federais mais votados (2018): Denis Bezerra (E) – 1.957 votos, Mauro Filho (E) – 1.948 votos, José Guimarães (E) – 1.735 votos
Deputados estaduais mais votados (2018): Evandro Leitão (E) – 2.773 votos, Dr. Bruno Gonçalves (E) – 2.638 votos, Nezinho Farias (E) – 2.515 votos
Vereadores mais votados (2020): Wilton do Corrego (E) – 914 votos, Chaveirinho (E) – 746 votos, Joao Carlos do Sindicato (E) – 729 votos

ADMINISTRAÇÃO PÚBLICA
Ranking ICGM (2020)*: 43º (de 68)
☎ (85) 3331 1567
Prefeita: Maria Auxiliadora Bezerra Fechine
Vereadores: 11
Distritos: Barreira, Córrego, Lagoa do Barro e Lagoa Grande
CNPJ: 12.459.632/0001-05
* População acima de 20 mil e menor que 50 mil habitantes.

RANKING PIB CE
2011 103º
2012 69º
2013 99º
2014 106º
2015 104º
2016 100º
2017 104º
2018 105º
2019 102º

SELO UNICEF
2009-2012
2013-2016
2017-2020

IDM (2018): 26,10 (65º no Ceará)
IDH (2010): 0,616 (83º no Ceará e 3.771º no Brasil)

EM JULHO, A CIDADE REALIZA A CHAMADA FESTA DO CHAPÉU
CRÉDITO: REPRODUÇÃO INSTAGRAM PREFEITURA



DADOS GERAIS
CEP: 62795-000 a 62799-999
Distância de Fortaleza: 73,6 km
Tempo estimado de viagem: 1h13min
Principais vias de acesso: CE-060 / CE-253 / CE-354
Localização: microrregião de Chorozinho
Municípios limítrofes: Acarape, Aracoiaba, Chorozinho, Ocara, Pacajus e Redenção

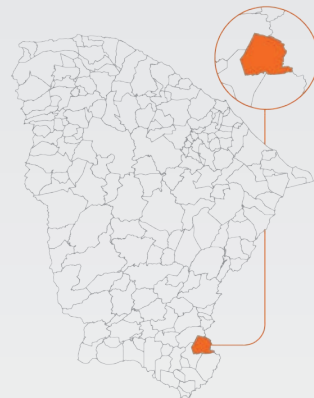
RANKING PIB CE	
2011	103º
2012	69º
2013	99º
2014	106º
2015	104º
2016	100º
2017	104º
2018	105º
2019	102º

SELO UNICEF
2009-2012
2013-2016
2017-2020

IDM (2018): 26,10 (65º no Ceará)
IDH (2010): 0,616 (83º no Ceará e 3.771º no Brasil)



O PRINCIPAL EVENTO CULTURAL DE BARRO É A FESTA DO PADROEIRO SANTO ANTÔNIO
CRÉDITO: PREFEITURA / DIVULGAÇÃO



DADOS GERAIS
CEP: 63380-000 a 63399-999
Distância de Fortaleza: 455 km
Tempo estimado de viagem: 7h35min
Principais vias de acesso: BR-116 / BR-122 / BR-226 / BR-230 / CE-138 / CE-368 / CE-371
Localização: microrregião de Barro
Municípios limítrofes: Aurora, Mauriti, Milagres (e estado da Paraíba)

RANKING PIB CE	
2011	99º
2012	95º
2013	92º
2014	95º
2015	95º
2016	95º
2017	98º
2018	98º
2019	96º

SELO UNICEF
2017-2020

IDM (2018): 18,30 (148º no Ceará)
IDH (2010): 0,599 (136º no Ceará e 4.167º no Brasil)

BARRO

ECONOMIA
PIB (2019): R\$ 194.469.000
Agropecuária (2019): R\$ 22.687.000
Indústria (2019): R\$ 9.334.000
Serviços (2019): R\$ 67.951.000
Serviços públicos (2019): R\$ 83.775.000
Impostos, líquidos de subsídios, sobre produtos (2019): R\$ 10.722.000

PIB per capita (2019): R\$ 8.574,48
Benefícios da Previdência Social (2021): R\$ 62.017.748,16
Beneficiários da Previdência Social (dez – 2021): 4.625
Bolsa Família (2021)*: R\$ 3.623.081
Beneficiários do Bolsa Família (out – 2021): 3.314
Instituições financeiras (mar – 2022): Banco do Brasil (agência e atendimento eletrônico) e Bradesco (atendimento e atendimento eletrônico)
* O programa foi encerrado em outubro de 2021.

FINANÇAS PÚBLICAS
Receita Total (2021): R\$ 54.221.984,76
Receita Tributária (2021): R\$ 1.689.323,52
Cota-parte do FPM (2021): R\$ 20.556.071,57
Transferência do SUS (2021): R\$ 8.618.214,47
Cota-parte do ICMS (2021): R\$ 4.200.871,35
Fundeb (2021): R\$ 16.423.079,67
Despesa Total (2021): R\$ 53.291.027,09
Despesa de Pessoal (2021)*: R\$ 31.464.923,14
* O dado é referente ao terceiro quadrimestre (set-dez).

EDUCAÇÃO
Escolas de educação infantil (2021): 18
Escolas de ensino fundamental (2021): 20
Escolas de ensino médio (2021): 3
Escolas de educação profissional (2021): 1
Escolas em áreas indígenas (2021): -
Instituições de ensino superior presenciais (2022): -
Matrículas da educação infantil (2021): 682
Matrículas do ensino fundamental (2021): 2.569
Matrículas do ensino médio (2021): 824
Taxa de abandono (2020)
Anos iniciais (até o 5º ano): 0,5
Anos finais (do 6º ao 9º ano): 2,2
Nota do Ideb (2019)
Anos iniciais (até o 5º ano): 5,6
Anos finais (do 6º ao 9º ano): 5,4
Ensino médio: 4,9

SAÚDE
Transferência SUS hab/ano (2021)*: -
Cobertura Saúde da Família (jan – 2022): 97,84%
Taxa de Mortalidade Infantil (2021):** 3,3%
* Dado numérico não disponível, de acordo com o Sistema de Informações sobre Orçamentos Públicos em Saúde (Siops).
** A cada mil nascidos vivos. Segundo a Sesa, os dados estão sujeitos a revisão.

CULTURA
Meios de comunicação afiliados à Acert: Rádio Boa Esperança e Rádio FM 96,5
Padroeiro: Santo Antônio
Equipamentos culturais: uma biblioteca

SEGURANÇA PÚBLICA
AIS 19
Polícia Militar: (88) 3102 1152
Polícia Civil: (88) 3102 1116 / 1118
Corpo de Bombeiros: (88) 3102 1140

JUSTIÇA
Fórum Doutor Normando Alves Feitosa
Entrância inicial
☎ (88) 3554 1494 / 1715
Varas: 1
Promotorias: 1
Defensores: -
Cartório eleitoral: (85) 3453 3592

POLÍTICA
Eleitores (mar – 2022): 16.338
Deputados federais mais votados (2018): Domingos Neto (E) – 3.583 votos, AJ Albuquerque (E) – 1.660 votos, André Figueiredo (E) – 1.576 votos
Deputados estaduais mais votados (2018): Patrícia Aguiar (E) – 3.122 votos, Guilherme Landim (E) – 3.079 votos, Carlos Matos (S) – 1.126 votos
Vereadores mais votados (2020): Koringa (E) – 1.288 votos, Joanes de Paraibana (E) – 1.068 votos, Dody (E) – 910 votos

ADMINISTRAÇÃO PÚBLICA
Ranking ICGM (2020)*: 53º (de 68)
☎ (88) 3554 1014
Prefeito: Hérciles George Feitosa Albuquerque (Dr. George)
Vereadores: 11
Distritos: Barro, Brejinho, Cuncas, Engenho Velho, Iara, Monte Alegre, Santo Antônio e Serrota
CNPJ: 07.620.396/0001-19
* População acima de 20 mil e menor que 50 mil habitantes.

BARROQUINHA

HISTÓRIA
Data de aniversário: 11/5
Toponímia: proveniente da geologia, de pequenas massas erodidas ou barrocas, de onde terá se originado Barroquinha
Gentílico: barroquinhense

DEMOGRAFIA
População estimada (2021): 15.069
População (Censo 2010): 14.476
Total de homens (Censo 2010): 7.321
Total de mulheres (Censo 2010): 7.155
População urbana (Censo 2010): 9.770
População rural (Censo 2010): 4.706
Densidade demográfica hab/km² (Censo 2010): 37,76

GEOGRAFIA
Área: 385,6 km²
Latitude: 3º 01' 08"
Longitude: 41º 08' 10"
Altitude: 94 m
Clima: tropical quente semiárido brando, com chuvas de janeiro a maio
Relevo: planície litorânea, sertões e tabuleiros costeiros
Vegetação: complexo vegetacional da zona litorânea e floresta perenifólia paludosa marítima
Precipitação pluviométrica (média em 2021): 1.227,3 mm

INFRAESTRUTURA
Domicílios (Censo 2010): 4.614
Serviço de água urbano (habitantes – 2020)*: 8.983
Esgoto urbano (habitantes – 2020)*: 3.256
Serviço de água rural (habitantes – 2020)*: 567
Energia elétrica (clientes – dez – 2019): 6.320
Pontos de acesso à internet (mar – 2022): 40 (banda larga fixa)
Cinturão Digital: não
* De acordo com a SCidades, os dados de 2021 estão em consolidação e conferência por parte dos municípios.

ECONOMIA
PIB (2019): R\$ 110.406.000
Agropecuária (2019): R\$ 12.462.000
Indústria (2019): R\$ 4.496.000
Serviços (2019): R\$ 29.676.000
Serviços públicos (2019): R\$ 59.568.000
Impostos, líquidos de subsídios, sobre produtos (2019): R\$ 4.203.000
PIB per capita (2019): R\$ 7.352,07
Benefícios da Previdência Social (2021): R\$ 18.068.187,57
Beneficiários da Previdência Social (dez – 2021): 1.385
Bolsa Família (2021)*: R\$ 3.470.405
Beneficiários do Bolsa Família (out – 2021): 2.679
Instituições financeiras (mar – 2022): Banco do Brasil (atendimento e atendimento eletrônico) e Bradesco (atendimento e atendimento eletrônico)
* O programa foi encerrado em outubro de 2021.

FINANÇAS PÚBLICAS
Receita Total (2021): R\$ 51.114.925,19
Receita Tributária (2021): R\$ 1.357.999,40
Cota-parte do FPM (2021): R\$ 17.130.059,65
Transferência do SUS (2021): R\$ 4.462.504,50
Cota-parte do ICMS (2021): R\$ 6.602.991,06
Fundeb (2021): R\$ 17.987.115,60
Despesa Total (2021): R\$ 52.708.785,97
Despesa de Pessoal (2021)*: R\$ 28.462.041,94
* O dado é referente ao terceiro quadrimestre (set-dez).

EDUCAÇÃO
Escolas de educação infantil (2021): 9
Escolas de ensino fundamental (2021): 10
Escolas de ensino médio (2021): 1
Escolas de educação profissional (2021): -
Escolas em áreas indígenas (2021): -
Instituições de ensino superior presenciais (2022): -
Matrículas da educação infantil (2021): 945
Matrículas do ensino fundamental (2021): 2.288
Matrículas do ensino médio (2021): 834
Taxa de abandono (2020)
Anos iniciais (até o 5º ano): 0,1
Anos finais (do 6º ao 9º ano): 0,4
Nota do Ideb (2019)
Anos iniciais (até o 5º ano): 7,4
Anos finais (do 6º ao 9º ano): 5,9
Ensino médio: 4,2

SAÚDE
Transferência SUS hab/ano (2021): R\$ 317,11
Cobertura Saúde da Família (jan – 2022): 100%
Taxa de Mortalidade Infantil (2021)*: -
* A cada mil nascidos vivos. Segundo a Sesa, os dados estão sujeitos a revisão.

CULTURA
Meios de comunicação afiliados à Acert: -
Padroeira: Nossa Senhora dos Navegantes
Equipamentos culturais: uma biblioteca

SEGURANÇA PÚBLICA
AIS 14
Polícia Militar: (88) 3611 0484 / 3677 4264
Polícia Civil: (88) 3677 4711 / 4291 / 3611 7808
Corpo de Bombeiros: (88) 3677 4660

JUSTIÇA
Fórum Desembargador Evandro Nogueira Lima
Comarca vinculada a Chaval
☎ (88) 3625 1635 / 1178
Varas: -
Promotorias: -
Defensores: -
Cartório eleitoral: (85) 3453 3608 (vinculado a Chaval)

POLÍTICA
Eleitores (mar – 2022): 13.322
Deputados federais mais votados (2018): AJ Albuquerque (E) – 3.805 votos, Eduardo Bismarck (E) – 2.789 votos, Roberto Pessoa (E) – 505 votos
Deputados estaduais mais votados (2018): Romeu Aldigueri (E) – 4.405 votos, Sérgio Aguiar (E) – 3.738 votos, Dra. Silvana (E) – 170 votos
Vereadores mais votados (2020): Cleria Bento (E) – 1.018 votos, Dr. Ronny (E) – 889 votos, Valdécio Rocha (E) – 759 votos

ADMINISTRAÇÃO PÚBLICA
Ranking ICGM (2020)*: 28º (de 80)
☎ (88) 3623 1137
Prefeito: Jaime Veras
Vereadores: 11
Distritos: Barroquinha, Araras e Bitupitá
CNPJ: 23.478.597/0001-80
* População até 20 mil habitantes.



A OBRA DE REURBANIZAÇÃO DA ORLA DA PRAIA DE BITUPITÁ, EM BARROQUINHA, FOI ENTREGUE EM 2021
CRÉDITO: HELENE SANTOS / GOV.CE



DADOS GERAIS
CEP: 62410-000 a 62419-999
Distância de Fortaleza: 388,1 km
Tempo estimado de viagem: 6h28min
Principais vias de acesso: BR-222 / BR-402 / CE-085 / CE-177 / CE-216 / CE-556
Localização: microrregião do Litoral de Camocim e Acaraú
Municípios limítrofes: Camocim, Chaval, Granja (e estado do Piauí)

RANKING PIB CE	
2011	137º
2012	130º
2013	133ºx
2014	134º
2015	136º
2016	138º
2017	143º
2018	146º
2019	147º

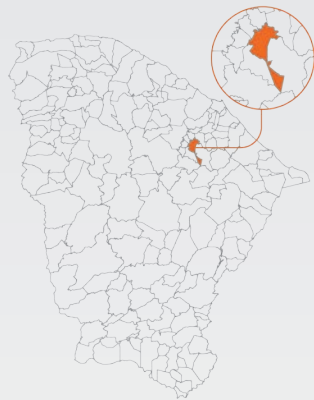
UNIDADE DE CONSERVAÇÃO
Federal: APA Delta do Parnaíba

SELO UNICEF
2013-2016
2017-2020

IDM (2018): 20,51 (127º no Ceará)
IDH (2010): 0,571 (173º no Ceará e 4.827º no Brasil)



A MAESTRINA IZAÍRA SILVINO (1945-2021) TEM UMA SALA EM SUA HOMENAGEM NO THEATRO JOSÉ DE ALENCAR
CRÉDITO: TATIANA FORTES, EM 23/8/2013



DADOS GERAIS
CEP: 62760-000 a 62761-999
Distância de Fortaleza: 93 km
Tempo estimado de viagem: 1h33min
Principais vias de acesso: CE-060 / CE-253 / CE-356 / CE-566
Localização: microrregião de Baturité
Municípios limítrofes: Aracoiaba, Capistrano, Guaramiranga, Ibaretama, Itapiúna, Mulungu, Pacoti e Redenção

RANKING PIB CE	
2011	50º
2012	53º
2013	54º
2014	46º
2015	50º
2016	58º
2017	54º
2018	61º
2019	57º

UNIDADE DE CONSERVAÇÃO
Estadual: APA da Serra de Baturité
Reserva Particular do Patrimônio Natural (RPPN): Reserva Natural Sítio Palmeiras

SELO UNICEF
2021-2024

IDM (2018): 32,62 (34º no Ceará)
IDH (2010): 0,619 (74º no Ceará e 3.721º no Brasil)

BATURITÉ

ECONOMIA
PIB (2019): R\$ 390.699.000
Agropecuária (2019): R\$ 26.955.000
Indústria (2019): R\$ 16.480.000
Serviços (2019): R\$ 190.136.000
Serviços públicos (2019): R\$ 133.090.000
Impostos, líquidos de subsídios, sobre produtos (2019): R\$ 24.037.000

PIB per capita (2019): R\$ 10.928,65
Benefícios da Previdência Social (2021): R\$ 127.967.951,14
Beneficiários da Previdência Social (dez – 2021): 9.524
Bolsa Família (2021)*: R\$ 5.522.834
Beneficiários do Bolsa Família (out – 2021): 6.204
Instituições financeiras (mar – 2022): Banco do Brasil (agência e atendimento eletrônico), Caixa Econômica (agência e atendimento eletrônico), Banco do Nordeste (agência), Bradesco (agência, atendimento e atendimento eletrônico), SCB (atendimento), Santander (atendimento) e Topázio (atendimento eletrônico)
* O programa foi encerrado em outubro de 2021.

FINANÇAS PÚBLICAS
Receita Total (2021): R\$ 104.460.002,61
Receita Tributária (2021): R\$ 4.310.584,08
Cota-parte do FPM (2021): R\$ 27.408.095,32
Transferência do SUS (2021): R\$ 23.046.748,45
Cota-parte do ICMS (2021): R\$ 9.671.943,72
Fundeb (2021): R\$ 28.965.714,10
Despesa Total (2021): R\$ 114.327.040,40
Despesa de Pessoal (2021)*: R\$ 49.206.129,53
* O dado é referente ao terceiro quadrimestre (set-dez).

EDUCAÇÃO
Escolas de educação infantil (2021): 27
Escolas de ensino fundamental (2021): 29
Escolas de ensino médio (2021): 3
Escolas de educação profissional (2021): 1
Escolas em áreas indígenas (2021): -
Instituições de ensino superior presenciais (2022): FMB e IFCE
Matrículas da educação infantil (2021): 1.648
Matrículas do ensino fundamental (2021): 5.141
Matrículas do ensino médio (2021): 1.729
Taxa de abandono (2020)
Anos iniciais (até o 5º ano): 0,7
Anos finais (do 6º ao 9º ano): 2,8
Nota do Ideb (2019)
Anos iniciais (até o 5º ano): 5,5
Anos finais (do 6º ao 9º ano): 4,5
Ensino médio: 4,3

SAÚDE
Transferência SUS hab/ano (2021): R\$ 697,07
Cobertura Saúde da Família (jan – 2022): 83,38%
Taxa de Mortalidade Infantil (2021)*: 8,2%
* A cada mil nascidos vivos. Segundo a Sesa, os dados estão sujeitos a revisão.

CULTURA
Meios de comunicação afiliados à Acert: Rádio 94,5 FM e Rádio FM Maior 93.3
Padroeira: Nossa Senhora da Palma
Equipamentos culturais: uma biblioteca, três museus, um teatro e dois pontos de cultura

SEGURANÇA PÚBLICA
AIS 15
Polícia Militar: (85) 3343 1190 / 6821 / 6820
Polícia Civil: (85) 3343 6813
Corpo de Bombeiros: (88) 3321 1452

JUSTIÇA
Fórum Governador Virgílio Távora
Entrância intermediária
☎ (85) 3347 1115 / 1306 / 2624
Varas: 3
Promotorias: 3
Defensores: 2
Defensoria: (85) 99288 7839 / 99237 5524
Cartório eleitoral: (85) 3453 3505

POLÍTICA
Eleitores (mar – 2022): 25.770
Deputados federais mais votados (2018): Segundinho (S) – 4.379 votos, André Figueiredo (E) – 1.708 votos, Eduardo Bismarck (E) – 1.370 votos
Deputados estaduais mais votados (2018): Elmano de Freitas (E) – 2.768 votos, Audic Mota (E) – 1.429 votos, Zezinho Albuquerque (E) – 1.356 votos
Vereadores mais votados (2020): Joao Paulo Slink (E) – 1.023 votos, Vereador Bambam (E) – 948 votos, Dr. Wagner (E) – 793 votos

ADMINISTRAÇÃO PÚBLICA
Ranking ICGM (2020)*: 39º (de 68)
☞ até o fechamento desta edição, a Prefeitura informou estar sem telefone para contato e disponibilizou o e-mail gabinete@baturite.ce.gov.br
Prefeito: Herberlh Mota
Vereadores: 13
Distritos: Baturité, Boa Vista e São Sebastião
CNPJ: 07.387.343/0001-08
* População acima de 20 mil e menor que 50 mil habitantes.

BEBERIBE

HISTÓRIA
Data de aniversário: 5/7
Toponímia: palavra originária do tupi, que significa "lugar onde cresce a cana" ou ainda "águas que vão e vêm sob o fluxo e o influxo da maré"
Gentílico: beberibense

DEMOGRAFIA
População estimada (2021): 54.315
População (Censo 2010): 49.311
Total de homens (Censo 2010): 24.857
Total de mulheres (Censo 2010): 24.454
População urbana (Censo 2010): 21.611
População rural (Censo 2010): 27.700
Densidade demográfica hab/km² (Censo 2010): 30,37

GEOGRAFIA
Área: 1.597 km²
Latitude: 4º 10' 47"
Longitude: 38º 07' 50"
Altitude: 11,94 m
Clima: tropical quente semiárido e tropical quente semiárido brando, com chuvas de janeiro a abril
Relevo: planície litorânea, planície ribeirinha, sertões e tabuleiros costeiros
Vegetação: complexo vegetacional da zona litorânea e floresta mista dicotilo-palmacea (mata ciliar com carnaúba)
Precipitação pluviométrica (média em 2021): 784,1 mm

INFRAESTRUTURA
Domicílios (Censo 2010): 19.846
Serviço de água urbano (habitantes – 2020)*: 14.477
Esgoto urbano (habitantes – 2020)*: 6.359
Serviço de água rural (habitantes – 2020)*: 9.838
Energia elétrica (clientes – dez – 2019): 25.904
Pontos de acesso à internet (mar – 2022): 6.756 (banda larga fixa)
Cinturão Digital: sim
* De acordo com a SCidades, os dados de 2021 estão em consolidação e conferência por parte dos municípios.

ECONOMIA
PIB (2019): R\$ 872.924.000
Agropecuária (2019): R\$ 339.610.000
Indústria (2019): R\$ 68.757.000
Serviços (2019): R\$ 221.776.000
Serviços públicos (2019): R\$ 207.318.000
Impostos, líquidos de subsídios, sobre produtos (2019): R\$ 35.462.000
PIB per capita (2019): R\$ 16.294,11
Benefícios da Previdência Social (2021): R\$ 121.251.148,70
Beneficiários da Previdência Social (dez – 2021): 9.112
Bolsa Família (2021)*: R\$ 10.826.030
Beneficiários do Bolsa Família (out – 2021): 8.888
Instituições financeiras (mar – 2022): Banco do Brasil (agência e atendimento eletrônico) e Bradesco (agência e atendimento eletrônico)
* O programa foi encerrado em outubro de 2021.

FINANÇAS PÚBLICAS
Receita Total (2021): R\$ 167.528.263,87
Receita Tributária (2021): R\$ 14.988.434,78
Cota-parte do FPM (2021): R\$ 37.686.130,93
Transferência do SUS (2021): R\$ 13.566.693,90
Cota-parte do ICMS (2021): R\$ 14.302.586,18
Fundeb (2021): R\$ 52.438.457,42
Despesa Total (2021): R\$ 154.498.190,85
Despesa de Pessoal (2021)*: R\$ 83.890.428,65
* O dado é referente ao terceiro quadrimestre (set-dez).

EDUCAÇÃO
Escolas de educação infantil (2021): 33
Escolas de ensino fundamental (2021): 34
Escolas de ensino médio (2021): 4
Escolas de educação profissional (2021): 1
Escolas em áreas indígenas (2021): -
Instituições de ensino superior presenciais (2022): -
Matrículas da educação infantil (2021): 2.439
Matrículas do ensino fundamental (2021): 7.257
Matrículas do ensino médio (2021): 2.322
Taxa de abandono (2020)
Anos iniciais (até o 5º ano): 0,2
Anos finais (do 6º ao 9º ano): 0,5
Nota do Ideb (2019)
Anos iniciais (até o 5º ano): 6
Anos finais (do 6º ao 9º ano): 5,4
Ensino médio: 5,1

SAÚDE
Transferência SUS hab/ano (2021): R\$ 320,06
Cobertura Saúde da Família (jan – 2022): 91,03%
Taxa de Mortalidade Infantil (2021)*: 6,3%
* A cada mil nascidos vivos. Segundo a Sesa, os dados estão sujeitos a revisão.

CULTURA
Meios de comunicação afiliados à Acert: Rádio RD Costa Leste FM
Tesouros Vivos: Mestre da Cultura 2007 – Mestra Terezinha Lino; Tesouro Vivo 2013 – Associação dos Moradores da Prainha do Canto Verde
Padroeiros: Jesus, Maria e José
Equipamentos culturais: uma biblioteca, um museu, um teatro e um ponto de cultura

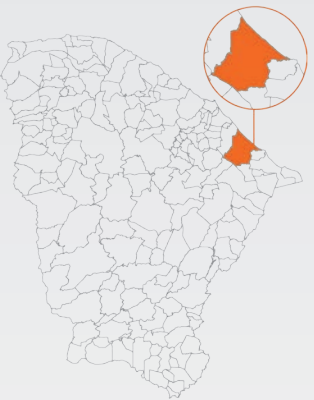
SEGURANÇA PÚBLICA
AIS 18
Polícia Militar: (88) 3411 8551
Polícia Civil: (88) 3411 8567
Corpo de Bombeiros: (88) 3423 1952 / 1994

JUSTIÇA
Fórum Desembargador Boanerges de Queiroz Facó
Entrância intermediária
☎ (85) 3338 1185 / 1963
Varas: 2
Promotorias: 2
Defensores: 1
Defensoria: (85) 3338 1184 / 99909 8303 / 99936 0334
Cartório eleitoral: (85) 3453 3584

POLÍTICA
Eleitores (mar – 2022): 40.608
Deputados federais mais votados (2018): Eduardo Bismarck (E) – 3.985 votos, José Airton (E) – 3.161 votos, Domingos Neto (E) – 2.093 votos
Deputados estaduais mais votados (2018): Michele Queiroz (S) – 9.637 votos, Salmito (E) – 4.772 votos, Sérgio Aguiar (E) – 3.617 votos
Vereadores mais votados (2020): Amarildo da Lagoa de Dentro (E) – 1.658 votos, Lucio da Coelce (E) – 1.619 votos, Raimundo Louro (E) – 1.504 votos

ADMINISTRAÇÃO PÚBLICA
Ranking ICGM (2020)*: 22º (de 27)
☎ (85) 3338 1234 / 2010
Prefeita: Michelle Queiroz
Vereadores: 15
Distritos: Beberibe, Forquilha, Itapeim, Parajuru, Paripueira, Serra do Félix e Sucatinga
CNPJ: 07.528.292/0001-89
* População acima de 50 mil e menor que 100 mil habitantes.

AS FALÉSIAS DE MORRO BRANCO, EM BEBERIBE, SÃO ATRAÇÕES TURÍSTICAS DO LOCAL
CRÉDITO: LARISSA ALBUQUERQUE / DIVULGAÇÃO



DADOS GERAIS
CEP: 62840-000 a 62849-999
Distância de Fortaleza: 82 km
Tempo estimado de viagem: 1h22min
Principais vias de acesso: CE-040 / CE-352 / CE-403 / CE-404
Localização: microrregião de Cascavel
Municípios limítrofes: Aracati, Cascavel, Fortim, Morada Nova, Ocara, Palhano e Russas

RANKING PIB CE	
2011	28º
2012	28º
2013	26º
2014	27º
2015	26º
2016	29º
2017	25º
2018	27º
2019	26º

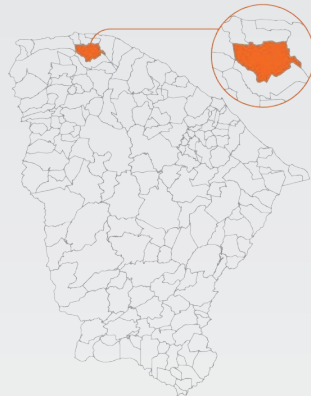
UNIDADE DE CONSERVAÇÃO
Federal: Reserva Extrativista (Resex) Prainha do Canto Verde
Estadual: APA da Lagoa do Uruaú e Monumento Natural das Falésias de Beberibe

SELO UNICEF
1999-2000
2001-2002
2003-2004
2009-2012
2013-2016
2017-2020

IDM (2018): 35,05 (26º no Ceará)
IDH (2010): 0,638 (36º no Ceará e 3.333º no Brasil)



GIULIANO ERISTON, NATURAL DE BELA CRUZ, FOI O CAMPEÃO DO PROGRAMA *THE VOICE BRASIL 2021*
CRÉDITO: ISABELLA PINHEIRO / GSHOV



DADOS GERAIS
CEP: 62570-000 a 62579-999
Distância de Fortaleza: 236,1 km
Tempo estimado de viagem: 3h56min
Principais vias de acesso: BR-222 / BR-402 / BR-403 / CE-119 / CE-179
Localização: microrregião do Litoral de Camocim e Acaraú
Municípios limítrofes: Acaraú, Camocim, Cruz, Granja, Jijoca de Jericoacoara e Marco

RANKING PIB CE	
2011	78º
2012	74º
2013	73º
2014	83º
2015	75º
2016	76º
2017	74º
2018	75º
2019	76º

SELO UNICEF
2003-2004
2005-2006
2007-2008
2009-2012
2013-2016
2017-2020

IDM (2018): 22,70 (93º no Ceará)
IDH (2010): 0,623 (63º no Ceará e 3.631º no Brasil)

'BELA CRUZ

ECONOMIA
PIB (2019): R\$ 268.201.000
Agropecuária (2019): R\$ 41.902.000
Indústria (2019): R\$ 11.657.000
Serviços (2019): R\$ 78.811.000
Serviços públicos (2019): R\$ 122.908.000
Impostos, líquidos de subsídios, sobre produtos (2019): R\$ 12.924.000
PIB per capita (2019): R\$ 8.229,31

Benefícios da Previdência Social (2021): R\$ 96.445.534,34
Beneficiários da Previdência Social (dez – 2021): 7.324
Bolsa Família (2021)*: R\$ 4.747.304
Beneficiários do Bolsa Família (out – 2021): 4.869
Instituições financeiras (mar – 2022): Banco do Brasil (agência e atendimento eletrônico) e Bradesco (agência e atendimento eletrônico)
* O programa foi encerrado em outubro de 2021.

FINANÇAS PÚBLICAS
Receita Total (2021): R\$ 72.250.911,12
Receita Tributária (2021): R\$ 2.524.022,67
Cota-parte do FPM (2021): R\$ 27.408.095,32
Transferência do SUS (2021): R\$ 9.546.325,36
Cota-parte do ICMS (2021): R\$ 5.973.942,02
Fundeb (2021): R\$ 22.937.583,10
Despesa Total (2021): R\$ 77.798.778,37
Despesa de Pessoal (2021)*: R\$ 46.664.737,61
* O dado é referente ao terceiro quadrimestre (set-dez).

EDUCAÇÃO
Escolas de educação infantil (2021): 18
Escolas de ensino fundamental (2021): 28
Escolas de ensino médio (2021): 5
Escolas de educação profissional (2021): 1
Escolas em áreas indígenas (2021):- Instituições de ensino superior presenciais (2022): -
Matrículas da educação infantil (2021): 1.383
Matrículas do ensino fundamental (2021): 3.692
Matrículas do ensino médio (2021): 1.312

Taxa de abandono (2020)
Anos iniciais (até o 5º ano): 0
Anos finais (do 6º ao 9º ano): 0,3
Nota do Ideb (2019)
Anos iniciais (até o 5º ano): 6,5
Anos finais (do 6º ao 9º ano): 5,7
Ensino médio: 5

SAÚDE
Transferência SUS hab/ano (2021): R\$ 287,69
Cobertura Saúde da Família (jan – 2022): 98,43%
Taxa de Mortalidade Infantil (2021)*: -
* A cada mil nascidos vivos. Segundo a Sesa, os dados estão sujeitos a revisão.

CULTURA
Meios de comunicação afiliados à Acert: -
Padroeira: Nossa Senhora da Conceição
Equipamentos culturais: uma biblioteca e um museu

SEGURANÇA PÚBLICA
AIS 17
Polícia Militar: (88) 3673 7033
Polícia Civil: (88) 3673 7042
Corpo de Bombeiros: (85) 3631 3649

JUSTIÇA
Fórum Desembargador Edmilson da Cruz Neves
Entrância inicial
☎ (88) 3663 1333 / 1384
Varas: 1
Promotorias: 1
Defensores: -
Cartório eleitoral: (85) 3453 3596

POLÍTICA
Eleitores (mar – 2022): 19.706
Deputados federais mais votados (2018): Robério Monteiro (E) – 5.264 votos, Dr. Aníbal (S) – 2.518 votos, Idilvan (E) – 817 votos
Deputados estaduais mais votados (2018): Sérgio Aguiar (E) – 3.336 votos, Duquinha (S) – 3.012 votos, Romeu Aldigueri (E) – 2.085 votos
Vereadores mais votados (2020): Alexandre (E) – 828 votos, Vilamar Oliveira (E) – 742 votos, Egberto (E) – 700 votos

ADMINISTRAÇÃO PÚBLICA
Ranking ICGM (2020)*: 58º (de 68)
☎ (88) 3663 1263 / 1150
Prefeito: José Otacílio de Moraes Neto (Netim Moraes)
Vereadores: 13
Distritos: Bela Cruz e Prata
CNPJ: 07.566.045/0001-77
* População acima de 20 mil e menor que 50 mil habitantes.

'BOA VIAGEM

HISTÓRIA
Data de aniversário: 21/11
Toponímia: nome simplificado de Nossa Senhora de Boa Viagem. Denominação da capela erguida em cumprimento à promessa feita por casal de enamorados fugitivos e que se encontravam em perigo
Gentílico: boa-viagense

DEMOGRAFIA
População estimada (2021): 54.680
População (Censo 2010): 52.498
Total de homens (Censo 2010): 26.340
Total de mulheres (Censo 2010): 26.158
População urbana (Censo 2010): 26.604
População rural (Censo 2010): 25.894
Densidade demográfica hab/km² (Censo 2010): 18,51

GEOGRAFIA
Área: 2.835 km²
Latitude: 5º 07' 39''
Longitude: 39º 43' 56''
Altitude: 275,61 m
Clima: tropical quente semiárido, com chuvas de fevereiro a abril
Relevo: serras secas e sertões
Vegetação: caatinga arbustiva aberta, caatinga arbustiva densa, floresta caducifólia espinhosa (caatinga arbórea) e floresta subcaducifólia tropical pluvial (mata seca)
Precipitação pluviométrica (média em 2021): 554,3 mm

INFRAESTRUTURA
Domicílios (Censo 2010): 19.390
Serviço de água urbano (habitantes – 2020)*: 29.300
Esgoto urbano (habitantes – 2020)*: 97
Serviço de água rural (habitantes – 2020)*: 5.213
Energia elétrica (clientes – dez – 2019): 22.428
Pontos de acesso à internet (mar – 2022): 3.350 (banda larga fixa)
Cinturão Digital: não
* De acordo com a SCidades, os dados de 2021 estão em consolidação e conferência por parte dos municípios.

ECONOMIA
PIB (2019): R\$ 469.745.000
Agropecuária (2019): R\$ 35.565.000
Indústria (2019): R\$ 29.647.000
Serviços (2019): R\$ 179.236.000
Serviços públicos (2019): R\$ 195.796.000
Impostos, líquidos de subsídios, sobre produtos (2019): R\$ 29.501.000
PIB per capita (2019): R\$ 8.623,92
Benefícios da Previdência Social (2021): R\$ 199.911.331,67
Beneficiários da Previdência Social (dez – 2021): 15.225

Bolsa Família (2021)*: R\$ 15.699.005
Beneficiários do Bolsa Família (out – 2021): 9.117
Instituições financeiras (mar – 2022): Banco do Brasil (agência e atendimento eletrônico), Banco do Nordeste (agência), Bradesco (agência e atendimento) Caixa Econômica (agência e atendimento eletrônico) e Santander (atendimento)
* O programa foi encerrado em outubro de 2021.

FINANÇAS PÚBLICAS
Receita Total (2021): R\$ 139.602.729,37
Receita Tributária (2021): R\$ 5.507.444,97
Cota-parte do FPM (2021): R\$ 37.686.130,93
Transferência do SUS (2021): R\$ 17.836.110,06
Cota-parte do ICMS (2021): R\$ 7.314.784,58
Fundeb (2021): R\$ 42.445.946,84
Despesa Total (2021): R\$ 146.781.376,89
Despesa de Pessoal (2021)*: R\$ 74.069.197,69
* O dado é referente ao terceiro quadrimestre (set-dez).

EDUCAÇÃO
Escolas de educação infantil (2021): 63
Escolas de ensino fundamental (2021): 64
Escolas de ensino médio (2021): 2
Escolas de educação profissional (2021): 1
Escolas em áreas indígenas (2021):- Instituições de ensino superior presenciais (2022): IFCE
Matrículas da educação infantil (2021): 2.362
Matrículas do ensino fundamental (2021): 7.228
Matrículas do ensino médio (2021): 2.024
Taxa de abandono (2020)
Anos iniciais (até o 5º ano): 0,5
Anos finais (do 6º ao 9º ano): 0,9
Nota do Ideb (2019)
Anos iniciais (até o 5º ano): 5,3
Anos finais (do 6º ao 9º ano): 4,8
Ensino médio: 4,4

SAÚDE
Transferência SUS hab/ano (2021): R\$ 288,19
Cobertura Saúde da Família (jan – 2022): 82,09%
Taxa de Mortalidade Infantil (2021)*: 12,3%
* A cada mil nascidos vivos. Segundo a Sesa, os dados estão sujeitos a revisão.

CULTURA
Meios de comunicação afiliados à Acert: Rádio Esperança FM, Rádio Líder FM Boa Viagem, Rádio Asa Branca FM e Rádio Liberdade AM
Padroeira: Nossa Senhora da Boa Viagem
Equipamentos culturais: uma biblioteca, um museu e um ponto de cultura

SEGURANÇA PÚBLICA
AIS 15
Polícia Militar: (85) 3343 1190 / 6821 / 6820
Polícia Civil: (85) 3343 6813
Corpo de Bombeiros: (88) 3321 1452

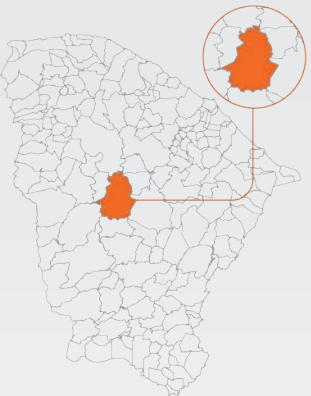
JUSTIÇA
Fórum Desembargador Júlio Carlos de Miranda Bezerra
Entrância intermediária
☎ (88) 3427 1261 / 1708
Varas: 2
Promotorias: 2
Defensores: 2
Defensoria: (85) 98149 7350
Cartório eleitoral: (85) 3453 3563

POLÍTICA
Eleitores (mar – 2022): 39.703
Deputados federais mais votados (2018): Genecias Noronha (E) – 6.348 votos, Roberto Pessoa (E) – 5.679 votos, Dr. Agripino Magalhães (S) – 4.154 votos
Deputados estaduais mais votados (2018): Aderlânia Noronha (E) – 4.652 votos, Patrícia Aguiar (E) – 3.247 votos, Érika Amorim (E) – 3.098 votos
Vereadores mais votados (2020): Vanuza Bezerra (E) – 1.682 votos, Vera do Walkmar (E) – 1.652 votos, Érika Teixeira (E) – 1.642 votos

ADMINISTRAÇÃO PÚBLICA
Ranking ICGM (2020)*: 23º (de 27)
☎ (88) 3427 7001
Prefeito: Jose Carneiro Dantas Filho (Regis)
Vereadores: 15
Distritos: Boa Viagem, Águas Belas, Boqueirão, Domingos da Costa, Guia, Ibuagu, Ipiranga, Jacampari, Massapê dos Paes, Olho D'Água do Bezeril, Olho d'Água dos Facundos, Poço da Pedra e Várzea da Ipueira
CNPJ: 07.963.515/0001-36
* População acima de 50 mil e menor que 100 mil habitantes.

IDM (2018): 22,43 (98º no Ceará)
IDH (2010): 0,598 (139º no Ceará e 4.198º no Brasil)

O MUNICÍPIO DE BOA VIAGEM É COMPOSTO POR 13 DISTRITOS
CRÉDITO: MARCEL BEZERRA / DIVULGAÇÃO



DADOS GERAIS
CEP: 63870-000 a 63899-999
Distância de Fortaleza: 226,1 km
Tempo estimado de viagem: 3h46min
Principais vias de acesso: BR-020 / BR-222
Localização: microrregião do Sertão de Quixeramobim
Municípios limítrofes: Independência, Itatira, Madalena, Monsenhor Tabosa, Pedra Branca, Quixeramobim, Santa Quitéria e Tamboril

RANKING PIB CE	
2011	39º
2012	54º
2013	47º
2014	45º
2015	46º
2016	48º
2017	48º
2018	53º
2019	49º

SELO UNICEF:
2021-2024



WELINGTON LANDIM (1955-2015)
PRESIDIU A ASSEMBLEIA LEGISLATIVA DO
ESTADO DO CEARÁ ENTRE 1999 E 2002
CRÉDITO: ETHI ARCANJO, EM 23/8/2013



DADOS GERAIS

CEP: 63260-000 a 63269-999
Distância de Fortaleza: 502,4 km
Tempo estimado de viagem: 8h22min
Principais vias de acesso: BR-116 / BR-122 / BR-226 / BR-230 / CE-138 / CE-368 / CE-371
Localização: microrregião de Brejo Santo
Municípios limítrofes: Abaiara, Jati, Mauriti, Milagres, Missão Velha, Porteiras (e estado de Pernambuco)

RANKING PIB CE

2011	33º
2012	38º
2013	41º
2014	29º
2015	28º
2016	25º
2017	35º
2018	38º
2019	32º

UNIDADE DE CONSERVAÇÃO

Federal: APA Chapada do Araripe

SELO UNICEF

1999-2000
2001-2002
2003-2004
2005-2006
2007-2008
2009-2012
2013-2016
2017-2020

IDM (2018): 28,55 (47º no Ceará)
IDH (2010): 0,647 (26º no Ceará e 3.172º no Brasil)

BREJO SANTO

HISTÓRIA

Data de aniversário: 26/8
Toponímia: proveniente do sítio Brejo, que pertencia aos irmãos Santos
Gentílico: brejosantense

DEMOGRAFIA

População estimada (2021): 50.195
População (Censo 2010): 45.193
Total de homens (Censo 2010): 21.918
Total de mulheres (Censo 2010): 23.275
População urbana (Censo 2010): 28.055
População rural (Censo 2010): 17.138
Densidade demográfica hab/km² (Censo 2010): 68,12

GEOGRAFIA

Área: 654,7 km²
Latitude: 7° 29' 36"
Longitude: 38° 59' 07"
Altitude: 381,26 m
Clima: tropical quente semiárido e tropical quente semiárido brando, com chuvas de janeiro a abril
Relevo: Chapada do Araripe e sertões
Vegetação: floresta caducifólia espinhosa (caatinga arbórea) e floresta subcaducifólia tropical pluvial (mata seca)
Precipitação pluviométrica (média em 2021): 911,3 mm

INFRAESTRUTURA

Domicílios (Censo 2010): 13.250
Serviço de água urbano (habitantes – 2020)*: 27.858
Esgoto urbano (habitantes – 2020)*: 21.577
Serviço de água rural (habitantes – 2020)*: 11.028
Energia elétrica (clientes – dez – 2019): 20.467
Pontos de acesso à internet (mar – 2022): 9.222 (banda larga fixa)
Cinturão Digital: sim
* De acordo com a SCidades, os dados de 2021 estão em consolidação e conferência por parte dos municípios.

ECONOMIA

PIB (2019): R\$ 675.862.000
Agropecuária (2019): R\$ 43.085.000
Indústria (2019): R\$ 73.045.000
Serviços (2019): R\$ 285.857.000
Serviços públicos (2019): R\$ 215.517.000
Impostos, líquidos de subsídios, sobre produtos (2019): R\$ 58.358.000
PIB per capita (2019): R\$ 13.660,13
Benefícios da Previdência Social (2021): R\$ 159.201.156,27
Beneficiários da Previdência Social (dez – 2021): 11.675
Bolsa Família (2021)*: R\$ 4.059.541
Beneficiários do Bolsa Família (out – 2021): 6.503

Instituições financeiras (mar – 2022):
Banco do Brasil (agência e atendimento eletrônico), Banco do Nordeste (agência), Bradesco (agência), Caixa Econômica (agência e atendimento eletrônico) e Sicredi (atendimento)
* O programa foi encerrado em outubro de 2021.

FINANÇAS PÚBLICAS

Receita Total (2021): R\$ 182.848.985,06
Receita Tributária (2021): R\$ 9.233.741,52
Cota-parte do FPM (2021): R\$ 34.260.119,05
Transferência do SUS (2021): R\$ 43.845.301,02
Cota-parte do ICMS (2021): R\$ 11.661.066,07
Fundeb (2021): R\$ 56.837.295,56
Despesa Total (2021): R\$ 200.001.984,52
Despesa de Pessoal (2021)*: R\$ 83.836.422,62
* O dado é referente ao terceiro quadrimestre (set-dez).

EDUCAÇÃO

Escolas de educação infantil (2021): 29
Escolas de ensino fundamental (2021): 35
Escolas de ensino médio (2021): 6
Escolas de educação profissional (2021): 3
Escolas em áreas indígenas (2021): -
Instituições de ensino superior presenciais (2022): UFCA
Matrículas da educação infantil (2021): 2.936
Matrículas do ensino fundamental (2021): 13.340
Matrículas do ensino médio (2021): 2.907
Taxa de abandono (2020)
Anos iniciais (até o 5º ano): 1,1
Anos finais (do 6º ao 9º ano): 0,3
Nota do Ideb (2019)
Anos iniciais (até o 5º ano): 6,1
Anos finais (do 6º ao 9º ano): 5,8
Ensino médio: 4,1

SAÚDE

Transferência SUS hab/ano (2021): R\$ 800,84
Cobertura Saúde da Família (jan – 2022): 100%
Taxa de Mortalidade Infantil (2021)*: 10,6%
* A cada mil nascidos vivos. Segundo a Sesa, os dados estão sujeitos a revisão.

CULTURA

Meios de comunicação afiliados à Acert: Rádio Meio Norte FM e Rádio FM 98,7
Padroeiro: Sagrado Coração de Jesus
Equipamentos culturais: uma biblioteca, um teatro e dois pontos culturais

SEGURANÇA PÚBLICA

AIS 19
Polícia Militar: (88) 3102 1152
Polícia Civil: (88) 3102 1116 / 1118
Corpo de Bombeiros: (88) 3102 1140

JUSTIÇA

Fórum Governador Plácido Aderaldo Castelo
Entrância intermediária
☎ (88) 3531 1645 / 1676 / 2999
Varas: 2
Promotorias: 2
Defensores: 2
Defensoria: (88) 99729 8829
Cartório eleitoral: (85) 3453 3570

POLÍTICA

Eleitores (mar – 2022): 34.465
Deputados federais mais votados (2018): Balhmann (S) – 12.308 votos, Roberto Pessoa (E) – 2.020 votos, Idilvan (E) – 1.233 votos
Deputados estaduais mais votados (2018): Guilherme Landim (E) – 19.133 votos, Fernanda Pessoa (E) – 1.001 votos, Nelinho (E) – 405 votos
Vereadores mais votados (2020): Dr. Miran Basílio (E) – 1.604 votos, Naldo (E) – 1.391 votos, João Paulo (E) – 1.295 votos

ADMINISTRAÇÃO PÚBLICA

Ranking ICGM (2020)*: 20º (de 68)
☎ (88) 3531 1042 / 2267
Prefeita: Gislaíne Landim
Vereadores: 13
Distritos: Brejo Santo, Poço e São Filipe
CNPJ: 07.620.701/0001-72
* População acima de 20 mil e menor que 50 mil habitantes.

CAMOCIM

HISTÓRIA

Data de aniversário: 29/9
Toponímia: palavra originária do tupi, que significa “buraco para enterrar defunto”
Gentílico: camocinense

DEMOGRAFIA

População estimada (2021): 64.147
População (Censo 2010): 60.158
Total de homens (Censo 2010): 29.770
Total de mulheres (Censo 2010): 30.388
População urbana (Censo 2010): 44.657
População rural (Censo 2010): 15.501
Densidade demográfica hab/km² (Censo 2010): 52,81

GEOGRAFIA

Área: 1.120 km²
Latitude: 2º 54' 08"
Longitude: 40º 50' 28"
Altitude: 8,09 m
Clima: tropical quente semiárido brando, com chuvas de janeiro a abril
Relevo: planície litorânea, sertões e tabuleiros costeiros
Vegetação: cerrado, complexo vegetacional da zona litorânea e floresta mista dicotilo-palmacea (mata ciliar com carnaúba)
Precipitação pluviométrica (média em 2021): 1.088 mm

INFRAESTRUTURA

Domicílios (Censo 2010): 18.221
Serviço de água urbano (habitantes – 2020)*: 45.147
Esgoto urbano (habitantes – 2020)*: 21.368
Serviço de água rural (habitantes – 2020)*: 6.833
Energia elétrica (clientes – dez – 2019): 24.782
Pontos de acesso à internet (mar – 2022): 11.598 (banda larga fixa)
Cinturão Digital: sim
* De acordo com a SCidades, os dados de 2021 estão em consolidação e conferência por parte dos municípios.

ECONOMIA

PIB (2019): R\$ 719.804.000
Agropecuária (2019): R\$ 86.270.000
Indústria (2019): R\$ 91.641.000
Serviços (2019): R\$ 274.208.000
Serviços públicos (2019): R\$ 219.795.000
Impostos, líquidos de subsídios, sobre produtos (2019): R\$ 47.889.000
PIB per capita (2019): R\$ 11.306,83
Benefícios da Previdência Social (2021): R\$ 182.528.921,35
Beneficiários da Previdência Social (dez – 2021): 13.324
Bolsa Família (2021)*: R\$ 7.747.688
Beneficiários do Bolsa Família (out – 2021): 8.714

Instituições financeiras (mar – 2022):
Banco do Brasil (agência e atendimento eletrônico), Caixa Econômica (agência e atendimento eletrônico), Bradesco (agência) e Santander (atendimento)
* O programa foi encerrado em outubro de 2021.

FINANÇAS PÚBLICAS

Receita Total (2021): R\$ 173.026.865,23
Receita Tributária (2021): R\$ 7.979.377,99
Cota-parte do FPM (2021): R\$ 41.112.142,77
Transferência do SUS (2021): R\$ 31.380.477,37
Cota-parte do ICMS (2021): R\$ 14.161.512,72
Fundeb (2021): R\$ 56.575.734,08
Despesa Total (2021): R\$ 178.114.637,08
Despesa de Pessoal (2021)*: R\$ 79.992.440,34
* O dado é referente ao terceiro quadrimestre (set-dez).

EDUCAÇÃO

Escolas de educação infantil (2021): 34
Escolas de ensino fundamental (2021): 39
Escolas de ensino médio (2021): 7
Escolas de educação profissional (2021): 3
Escolas em áreas indígenas (2021): -
Instituições de ensino superior presenciais (2022): Fageo e IFCE
Matrículas da educação infantil (2021): 2.882
Matrículas do ensino fundamental (2021): 9.117
Matrículas do ensino médio (2021): 3.255
Taxa de abandono (2020)
Anos iniciais (até o 5º ano): 0,2
Anos finais (do 6º ao 9º ano): 0,1
Nota do Ideb (2019)
Anos iniciais (até o 5º ano): 6,7
Anos finais (do 6º ao 9º ano): 5,2
Ensino médio: 4,5

SAÚDE

Transferência SUS hab/ano (2021): R\$ 443,30
Cobertura Saúde da Família (jan – 2022): 92%
Taxa de Mortalidade Infantil (2021)*: 8,4%
* A cada mil nascidos vivos. Segundo a Sesa, os dados estão sujeitos a revisão.



CULTURA

Meios de comunicação afiliados à Acert: Rádio Meio Norte FM 93,1 e Rádio União FM
Patrimônio histórico: Estação Ferroviária de Camocim – tombamento estadual
Padroeiro: Bom Jesus dos Navegantes
Equipamentos culturais: uma biblioteca e um ponto de cultura

SEGURANÇA PÚBLICA

AIS 14
Polícia Militar: (88) 3611 0484 / 3677 4264
Polícia Civil: (88) 3677 4711 / 4291 / 3611 7808
Corpo de Bombeiros: (88) 3677 4660

JUSTIÇA

Fórum Doutor Alcimor Aguiar Rocha
Entrância intermediária
☎ (88) 3621 1070 / 1972
Varas: 2
Promotorias: 2
Defensores: 2
Defensoria: (88) 3621 2832 / 99696 7248
Cartório eleitoral: (88) 99239 8885

POLÍTICA

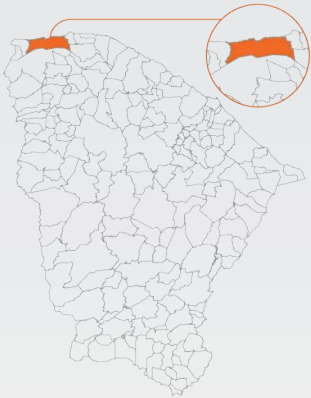
Eleitores (mar – 2022): 46.626
Deputados federais mais votados (2018): Leônidas Cristino (E) – 10.474 votos, José Airton (E) – 5.343 votos, Robério Monteiro (E) – 3.655 votos
Deputados estaduais mais votados (2018): Sérgio Aguiar (E) – 17.268 votos, Romeu Aldigueri (E) – 10.429 votos, André Fernandes (E) – 558 votos
Vereadores mais votados (2020): Cesar Veras (E) – 1.819 votos, Iracilda (E) – 1.552 votos, Kleber (E) – 1.483 votos

ADMINISTRAÇÃO PÚBLICA

Ranking ICGM (2020)*: 1º (de 27)
☎ (88) 3621 1952 / 7074
Prefeita: Maria Elizabete Magalhães (Betinha)
Vereadores: 15
Distritos: Camocim, Amarelas e Guriú
CNPJ: 07.660.350/0001-23
* População acima de 50 mil e menor que 100 mil habitantes.



JOSÉ DIAS DE MACÊDO (1919-2018), FUNDADOR DO GRUPO J.MACÊDO, NASCEU EM CAMOCIM
CRÉDITO: FCO FONTENELE / O POVO



DADOS GERAIS

CEP: 62400-000 a 62409-999
Distância de Fortaleza: 357,9 km
Tempo estimado de viagem: 5h57min
Principais vias de acesso: BR-222 / BR-402 / CE-085 / CE-177 / CE-202 / CE-216 / CE-515 / CE-556
Localização: microrregião do Litoral de Camocim e Acaraú
Municípios limítrofes: Barroquinha, Bela Cruz, Granja e Jijoca de Jericoacoara

RANKING PIB CE

2011	29º
2012	22º
2013	31º
2014	30º
2015	33º
2016	30º
2017	29º
2018	33º
2019	30º

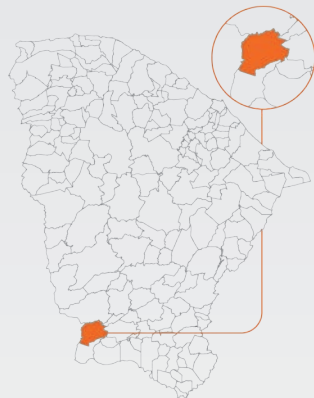
SELO UNICEF

1999-2000
2013-2016
2017-2020

IDM (2018): 30,86 (38º no Ceará)
IDH (2010): 0,620 (72º no Ceará e 3.702º no Brasil)



NOSSA SENHORA DA PENHA É A PADROEIRA DE CAMPOS SALES
CRÉDITO: LIA DE PAULA, EM 2/3/2006



DADOS GERAIS

CEP: 63150-000 a 63154-999
Distância de Fortaleza: 504,7 km
Tempo estimado de viagem: 8h24min
Principais vias de acesso: BR-020 / BR-222 / BR-230 / CE-176 / CE-371
Localização: microrregião da Chapada do Araripe
Municípios limítrofes: Aiubaba, Antonina do Norte, Assaré, Potengi, Salitre (e estado do Piauí)

RANKING PIB CE

Ano	Ranking
2011	71º
2012	67º
2013	68º
2014	67º
2015	70º
2016	77º
2017	78º
2018	91º
2019	77º

UNIDADE DE CONSERVAÇÃO

Federal: APA Chapada do Araripe

SELO UNICEF

2005-2006
2007-2008
2013-2016
2017-2020

IDM (2018): 19,20 (135º no Ceará)
IDH (2010): 0,630 (49º no Ceará e 3.487º no Brasil)

CAMPOS SALES

ECONOMIA

PIB (2019): R\$ 267.529.000
Agropecuária (2019): R\$ 37.740.000
Indústria (2019): R\$ 8.627.000
Serviços (2019): R\$ 109.264.000
Serviços públicos (2019): R\$ 96.406.000
Impostos, líquidos de subsídios, sobre produtos (2019): R\$ 15.493.000

PIB per capita (2019): R\$ 9.754,59
Benefícios da Previdência Social (2021): R\$ 137.659.787,52
Beneficiários da Previdência Social (dez – 2021): 10.514
Bolsa Família (2021)*: R\$ 2.317.187
Beneficiários do Bolsa Família (out – 2021): 3.959
Instituições financeiras (mar – 2022): Banco do Brasil (agência e atendimento eletrônico), Caixa Econômica (agência e atendimento eletrônico), Banco do Nordeste (agência) e Bradesco (atendimento eletrônico)
* O programa foi encerrado em outubro de 2021.

FINANÇAS PÚBLICAS

Receita Total (2021): R\$ 79.420.319,10
Receita Tributária (2021): R\$ 2.277.274,36
Cota-parte do FPM (2021): R\$ 23.992.083,42
Transferência do SUS (2021): R\$ 7.971.761,04
Cota-parte do ICMS (2021): R\$ 14.536.706,12
Fundeb (2021): R\$ 24.801.083,12
Despesa Total (2021): R\$ 80.261.968,91
Despesa de Pessoal (2021)*: R\$ 38.618.736,96
*O dado é referente ao terceiro quadrimestre (set-dez).

EDUCAÇÃO

Escolas de educação infantil (2021): 21
Escolas de ensino fundamental (2021): 21
Escolas de ensino médio (2021): 2
Escolas de educação profissional (2021): 1
Escolas em áreas indígenas (2021): -
Instituições de ensino superior presenciais (2022): Urca
Matrículas da educação infantil (2021): 1.196
Matrículas do ensino fundamental (2021): 3.808
Matrículas do ensino médio (2021): 1.260
Taxa de abandono (2020)
Anos iniciais (até o 5º ano): 0,8
Anos finais (do 6º ao 9º ano): 1
Nota do Ideb (2019)
Anos iniciais (até o 5º ano): 6,6
Anos finais (do 6º ao 9º ano): 5,8
Ensino médio: 4,5

SAÚDE

Transferência SUS hab/ano (2021): R\$ 344,15
Cobertura Saúde da Família (jan – 2022): 100%
Taxa de Mortalidade Infantil (2021)*: 14%
* A cada mil nascidos vivos. Segundo a Sesa, os dados estão sujeitos a revisão.

CULTURA

Meios de comunicação afiliados à Acert: Rádio Cidade AM e Rádio Três Fronteiras
Padroeira: Nossa Senhora da Penha
Equipamentos culturais: uma biblioteca e dois pontos de cultura

SEGURANÇA PÚBLICA

AIS 19
Polícia Militar: (88) 3102 1152
Polícia Civil: (88) 3102 1116 / 1118
Corpo de Bombeiros: (88) 3102 1140

JUSTIÇA

Fórum Desembargador Pedro Pinheiro de Melo
Entrância inicial
☎ (88) 3533 1212
Varas: 1
Promotorias: 1
Defensores: -
Cartório eleitoral: (85) 3453 3538

POLÍTICA

Eleitores (mar – 2022): 18.524
Deputados federais mais votados (2018): Moses Rodrigues (E) – 4.531 votos, Domingos Neto (E) – 1.115 votos, Tomaz Holanda (S) – 983 votos
Deputados estaduais mais votados (2018): Zezinho Albuquerque (E) – 3.516 votos, Fernando Santana (E) – 1.405 votos, Anderson Palácio (S) – 998 votos
Vereadores mais votados (2020): Wanderson (E) – 1.423 votos, Dr. Robson (E) – 1.097 votos, Jenilton (E) – 1.007 votos

ADMINISTRAÇÃO PÚBLICA

Ranking ICGM (2020)*: 32º (de 68)
☎ (88) 3533 1666 / 1809
Prefeito: João Luiz Lima Santos
Vereadores: 11
Distritos: Campos Sales, Barão de Aquiraz, Carmelópolis, Itaguaú, Monte Castelo e Quixerariú
CNPJ: 07.416.704/0001-99
* População acima de 20 mil e menor que 50 mil habitantes.

CANINDÉ

HISTÓRIA

Data de aniversário: 29/7
Toponímia: denominação de tribo tapuia que habitava a região. Etimologicamente existem duas versões: “teu seio ou tua cama” e, ainda, “teu mato”
Gentílico: canindeense

DEMOGRAFIA

População estimada (2021): 77.484
População (Censo 2010): 74.473
Total de homens (Censo 2010): 36.912
Total de mulheres (Censo 2010): 37.561
População urbana (Censo 2010): 46.875
População rural (Censo 2010): 27.598
Densidade demográfica hab/km² (Censo 2010): 23,14

GEOGRAFIA

Área: 3.032 km²
Latitude: 4º 21’ 32”
Longitude: 39º 18’ 42”
Altitude: 149,73 m
Clima: tropical quente semiárido, tropical quente semiárido brando, tropical quente subúmido e tropical quente úmido, com chuvas de fevereiro a abril
Relevo: serras secas e sertões
Vegetação: caatinga arbustiva aberta, caatinga arbustiva densa, floresta caducifólia espinhosa (caatinga arbórea) e floresta subcaducifólia tropical pluvial (mata seca)
Precipitação pluviométrica (média em 2021): 538,2 mm

INFRAESTRUTURA

Domicílios (Censo 2010): 23.702
Serviço de água urbano (habitantes – 2020)*: 52.705
Esgoto urbano (habitantes – 2020)*: 11.473
Serviço de água rural (habitantes – 2020)*: 6.091
Energia elétrica (clientes – dez – 2019): 32.091
Pontos de acesso à internet (mar – 2022): 3.477 (banda larga fixa)
Cinturão Digital: sim
* De acordo com a SCidades, os dados de 2021 estão em consolidação e conferência por parte dos municípios.

ECONOMIA

PIB (2019): R\$ 888.695.000
Agropecuária (2019): R\$ 43.751.000
Indústria (2019): R\$ 64.740.000
Serviços (2019): R\$ 416.524.000
Serviços públicos (2019): R\$ 304.736.000
Impostos, líquidos de subsídios, sobre produtos (2019): R\$ 58.945.000
PIB per capita (2019): R\$ 11.541,95
Benefícios da Previdência Social (2021): R\$ 262.020.175,81
Beneficiários da Previdência Social (dez – 2021): 20.568
Bolsa Família (2021)*: R\$ 12.030.236
Beneficiários do Bolsa Família (out –

2021): 13.021

Instituições financeiras (mar – 2022): Banco do Brasil (agência e atendimento eletrônico), Caixa Econômica (agência e atendimento eletrônico), Banco do Nordeste (agência), Bradesco (agência, atendimento e atendimento eletrônico), Santander (atendimento) e Topázio (atendimento eletrônico)
* O programa foi encerrado em outubro de 2021.

FINANÇAS PÚBLICAS

Receita Total (2021): R\$ 245.298.102,40
Receita Tributária (2021): R\$ 15.131.555,15
Cota-parte do FPM (2021): R\$ 44.538.154,64
Transferência do SUS (2021): R\$ 34.638.786,71
Cota-parte do ICMS (2021): R\$ 20.188.557,84
Fundeb (2021): R\$ 83.956.948,71
Despesa Total (2021): R\$ 245.187.503,11
Despesa de Pessoal (2021)*: R\$ 132.784.978,78
*O dado é referente ao terceiro quadrimestre (set-dez).

EDUCAÇÃO

Escolas de educação infantil (2021): 68
Escolas de ensino fundamental (2021): 69
Escolas de ensino médio (2021): 6
Escolas de educação profissional (2021): 1
Escolas em áreas indígenas (2021): 1
Instituições de ensino superior presenciais (2022): Estácio, IFCE e Pitágoras
Matrículas da educação infantil (2021): 4.416
Matrículas do ensino fundamental (2021): 11.457
Matrículas do ensino médio (2021): 3.523
Taxa de abandono (2020)
Anos iniciais (até o 5º ano): 0,5
Anos finais (do 6º ao 9º ano): 0,2
Nota do Ideb (2019)
Anos iniciais (até o 5º ano): 6,4
Anos finais (do 6º ao 9º ano): 5,7
Ensino médio: 4,8

SAÚDE

Transferência SUS hab/ano (2021): R\$ 551,35
Cobertura Saúde da Família (jan – 2022): 84,94%
Taxa de Mortalidade Infantil (2021)*: 11,2%
* A cada mil nascidos vivos. Segundo a Sesa, os dados estão sujeitos a revisão.

CULTURA

Meios de comunicação afiliados à Acert: Rádio Aquarela 102,5, Rádio Jornal de Canindé e Rádio São Francisco de Canindé
Patrimônio histórico: Basílica de São Francisco de Canindé – tombamento estadual
Tesouros Vivos: Mestres da Cultura 2005 – Mestra Dona Dina; Mestres da Cultura 2007 – Mestre Getúlio (T) e Mestra Odete Uchoa; Mestres da Cultura 2012 – Mestre Bibi (T); Tesouro Vivo 2018 – Reisado da Família Ramos
Padroeiro: São Francisco das Chagas
Equipamentos culturais: uma biblioteca, um museu, três teatros e dois pontos de cultura

SEGURANÇA PÚBLICA

AIS 15
Polícia Militar: (85) 3343 1190 / 6821 / 6820
Polícia Civil: (85) 3343 6813
Corpo de Bombeiros: (88) 3321 1452

JUSTIÇA

Fórum Doutor Gerônimo Brígido Neto
Entrância intermediária
☎ (85) 3343 0506 / 1988 / 3287 / 5030 / 5151 / 5809
Varas: 3
Promotorias: 3
Defensores: 4
Defensoria: (85) 3343 3383 / 99790 6854
Cartório eleitoral: (85) 3453 3533

POLÍTICA

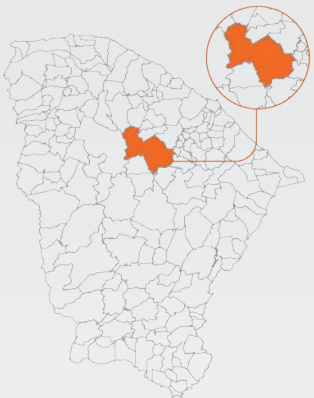
Eleitores (mar – 2022): 55.613
Deputados federais mais votados (2018): José Guimarães (E) – 4.922 votos, Genecias Noronha (E) – 4.091 votos, Idilvan (E) – 2.670 votos
Deputados estaduais mais votados (2018): João Jaime (E) – 6.956 votos, Professor Luiz Damião (S) – 5.122 votos, Alemão (S) – 3.878 votos
Vereadores mais votados (2020): Sandra Cordeiro (E) – 1.798 votos, Manoel Deodato (E) – 1.509 votos, Professora Tatiana (E) – 1.392 votos

ADMINISTRAÇÃO PÚBLICA

Ranking ICGM (2020)*: 25º (de 27)
☎ (85) 3343 0675
Prefeita: Rozário Ximenes
Vereadores: 15
Distritos: Canindé, Bonito, Caiçara, Campos, Capitão Pedro Sampaio, Esperança, Iguaçu, Ipuéiras dos Gomes, Monte Alegre, Targinos, Ubiraçu (Salitre)
CNPJ: 07.963.259/0001-87
* População acima de 50 mil e menor que 100 mil habitantes.



A ESTATUA DE SÃO FRANCISCO DE ASSIS, EM CANINDÉ, MEDE 30,25 M DE ALTURA
CRÉDITO: FCO FONTENELE / O POVO



DADOS GERAIS

CEP: 62700-000 a 62719-999
Distância de Fortaleza: 121,3 km
Tempo estimado de viagem: 2h01min
Principais vias de acesso: BR-020 / BR-222 / CE-257
Localização: microrregião de Canindé
Municípios limítrofes: Aratuba, Caridade, Choró, General Sampaio, Irauçuba, Itapiúna, Itatira, Madalena, Paramoti, Tejuçuoca e Santa Quitéria

RANKING PIB CE

Ano	Ranking
2011	27º
2012	27º
2013	30º
2014	28º
2015	27º
2016	28º
2017	28º
2018	30º
2019	25º

SELO UNICEF

2003-2004
2005-2006
2017-2020

IDM (2018): 24,82 (74º no Ceará)
IDH (2010): 0,612 (91º no Ceará e 3.866º no Brasil)



O TOPÔNIMO DA CIDADE É UMA HOMENAGEM AO HISTORIADOR CEARENSE CAPISTRANO DE ABREU

CRÉDITO: REPRODUÇÃO INSTAGRAM PREFEITURA



DADOS GERAIS
CEP: 62748-000 a 62749-999
Distância de Fortaleza: 98,1 km
Tempo estimado de viagem: 1h38min
Principais vias de acesso: CE-060 / CE-253 / CE-566
Localização: microrregião de Baturité
Municípios limítrofes: Aratuba, Baturité, Itapiúna e Mulungu

RANKING PIB CE	
2011	114º
2012	119º
2013	124º
2014	118º
2015	120º
2016	127º
2017	112º
2018	97º
2019	115º

UNIDADE DE CONSERVAÇÃO
Estadual: APA da Serra de Baturité

IDM (2018): 18,99 (138º no Ceará)
IDH (2010): 0,611 (95º no Ceará e 3.884º no Brasil)

CAPISTRANO

ECONOMIA

PIB (2019): R\$ 154.961.000
Agropecuária (2019): R\$ 25.248.000
Indústria (2019): R\$ 4.306.000
Serviços (2019): R\$ 44.952.000
Serviços públicos (2019): R\$ 73.902.000
Impostos, líquidos de subsídios, sobre produtos (2019): R\$ 6.553.000

PIB per capita (2019): R\$ 8.736,09
Benefícios da Previdência Social (2021): R\$ 32.968.688,86
Beneficiários da Previdência Social (dez – 2021): 2.453
Bolsa Família (2021)*: R\$ 4.052.633
Beneficiários do Bolsa Família (out – 2021): 3.094
Instituições financeiras (mar – 2022): Bradesco (atendimento e atendimento eletrônico) e Topázio (atendimento eletrônico)
* O programa foi encerrado em outubro de 2021.

FINANÇAS PÚBLICAS

Receita Total (2021): R\$ 62.254.005,71
Receita Tributária (2021): R\$ 1.772.376,21
Cota-parte do FPM (2021): R\$ 20.556.071,57
Transferência do SUS (2021): R\$ 7.087.641,52
Cota-parte do ICMS (2021): R\$ 5.187.766,39
Fundeb (2021): R\$ 15.781.965,29
Despesa Total (2021): R\$ 62.495.631,65
Despesa de Pessoal (2021)*: R\$ 30.956.793,89
* O dado é referente ao terceiro quadrimestre (set-dez).

EDUCAÇÃO

Escolas de educação infantil (2021): 13
Escolas de ensino fundamental (2021): 13
Escolas de ensino médio (2021): 1
Escolas de educação profissional (2021): 1
Escolas em áreas indígenas (2021): -
Instituições de ensino superior presenciais (2022): -
Matrículas da educação infantil (2021): 924
Matrículas do ensino fundamental (2021): 2.659
Matrículas do ensino médio (2021): 644
Taxa de abandono (2020)
Anos iniciais (até o 5º ano): 1
Anos finais (do 6º ao 9º ano): 0,1
Nota do Ideb (2019)
Anos iniciais (até o 5º ano): 5,4
Anos finais (do 6º ao 9º ano): 4,7
Ensino médio: 3,7

SAÚDE

Transferência SUS hab/ano (2021): R\$ 399,57
Cobertura Saúde da Família (jan – 2022): 100%
Taxa de Mortalidade Infantil (2021)*: 18,2%
* A cada mil nascidos vivos. Segundo a Sesa, os dados estão sujeitos a revisão.

CULTURA

Meios de comunicação afiliados à Acert: -
Tesouros Vivos: Mestre da Cultura 2006 – Mestre Sebastião Chicute (†)
Padroeira: Nossa Senhora de Nazaré
Equipamentos culturais: uma biblioteca, um museu e um ponto de cultura

SEGURANÇA PÚBLICA

AIS 15
Polícia Militar: (85) 3343 1190 / 6821 / 6820
Polícia Civil: (85) 3343 6813
Corpo de Bombeiros: (88) 3321 1452

JUSTIÇA

Fórum Desembargador Aurino Augusto de Araújo Lima
Entrância inicial
☎ (85) 3326 1565
Varas: 1
Promotorias: 1
Defensores: -
Cartório eleitoral: (85) 99158 8215

POLÍTICA

Eleitores (mar – 2022): 15.496
Deputados federais mais votados (2018): Totonho Lopes (S) – 2.259 votos, André Figueiredo (E) – 1.957 votos, Moses Rodrigues (E) – 990 votos
Deputados estaduais mais votados (2018): Evandro Leitão (E) – 1.612 votos, Nezinho Farias (E) – 1.144 votos, Abreu (S) – 778 votos
Vereadores mais votados (2020): Delegado Joel Moraes (E) – 679 votos, Pedro Miguel (E) – 566 votos, Felix Araújo (E) – 561 votos

ADMINISTRAÇÃO PÚBLICA

Ranking ICGM (2020)*: 41º (de 80)
☎ (85) 3326 1327
Prefeito: Antonio Soares Saraiva Junior (Junior Saraiva)
Vereadores: 11
Distritos: Capistrano
CNPJ: 07.063.589/0001-16
* População até 20 mil habitantes.

CARIDADE

HISTÓRIA

Data de aniversário: 6/8
Toponímia: o missionário padre José Tomás mudou o nome da povoação de Kágado para Caridade
Gentílico: caridadense

DEMOGRAFIA

População estimada (2021): 23.011
População (Censo 2010): 20.020
Total de homens (Censo 2010): 10.124
Total de mulheres (Censo 2010): 9.896
População urbana (Censo 2010): 11.523
População rural (Censo 2010): 8.497
Densidade demográfica hab/km² (Censo 2010): 23,65

GEOGRAFIA

Área: 926,3 km²
Latitude: 4º 13' 56"
Longitude: 39º 11' 33"
Altitude: 144,6 m
Clima: tropical quente subúmido e tropical quente úmido, com chuvas de fevereiro a abril
Relevo: serras secas, serras úmidas e sertões
Vegetação: caatinga arbustiva aberta, caatinga arbustiva densa e floresta subcaducifólia tropical pluvial (mata seca)
Precipitação pluviométrica (média em 2021): 495,5 mm

INFRAESTRUTURA

Domicílios (Censo 2010): 5.830
Serviço de água urbano (habitantes – 2020)*: 11.724
Esgoto urbano (habitantes – 2020)*: 0
Serviço de água rural (habitantes – 2020)*: 2.275
Energia elétrica (clientes – dez – 2019): 6.981
Pontos de acesso à internet (mar – 2022): 69 (banda larga fixa)
Cinturão Digital: não
* De acordo com a SCidades, os dados de 2021 estão em consolidação e conferência por parte dos municípios.

ECONOMIA

PIB (2019): R\$ 154.557.000
Agropecuária (2019): R\$ 25.515.000
Indústria (2019): R\$ 5.545.000
Serviços (2019): R\$ 40.442.000
Serviços públicos (2019): R\$ 77.495.000
Impostos, líquidos de subsídios, sobre produtos (2019): R\$ 5.561.000
PIB per capita (2019): R\$ 6.854,90
Benefícios da Previdência Social (2021): R\$ 52.228.072,78
Beneficiários da Previdência Social (dez – 2021): 3.945
Bolsa Família (2021)*: R\$ 6.245.507
Beneficiários do Bolsa Família (out – 2021): 3.674
Instituições financeiras (mar – 2022): Bradesco (agência e atendimento eletrônico)
* O programa foi encerrado em outubro de 2021.

FINANÇAS PÚBLICAS

Receita Total (2021): R\$ 60.691.958,12
Receita Tributária (2021): R\$ 1.378.399,86
Cota-parte do FPM (2021): R\$ 20.415.062,16
Transferência do SUS (2021): R\$ 5.513.069,82
Cota-parte do ICMS (2021): R\$ 6.415.763,43
Fundeb (2021): R\$ 20.534.226,09
Despesa Total (2021): R\$ 63.265.508,43
Despesa de Pessoal (2021)*: R\$ 25.909.159,88
* O dado é referente ao terceiro quadrimestre (set-dez).

EDUCAÇÃO

Escolas de educação infantil (2021): 19
Escolas de ensino fundamental (2021): 21
Escolas de ensino médio (2021): 3
Escolas de educação profissional (2021): 1
Escolas em áreas indígenas (2021): -
Instituições de ensino superior presenciais (2022): -
Matrículas da educação infantil (2021): 1.103
Matrículas do ensino fundamental (2021): 3.638
Matrículas do ensino médio (2021): 931
Taxa de abandono (2020)
Anos iniciais (até o 5º ano): 0,8
Anos finais (do 6º ao 9º ano): 0,3
Nota do Ideb (2019)
Anos iniciais (até o 5º ano): 5,5
Anos finais (do 6º ao 9º ano): 4,9
Ensino médio: 5,1

SAÚDE

Transferência SUS hab/ano (2021): R\$ 217,06
Cobertura Saúde da Família (jan – 2022): 47,55%
Taxa de Mortalidade Infantil (2021)*: 8,4%
* A cada mil nascidos vivos. Segundo a Sesa, os dados estão sujeitos a revisão.

CULTURA

Meios de comunicação afiliados à Acert: Rádio Vanguarda AM
Tesouros Vivos: Mestre da Cultura 2019 – Mestre Chico Belo
Padroeiro: Santo Antônio de Pádua
Equipamentos culturais: uma biblioteca, um museu, um teatro e um ponto de cultura

SEGURANÇA PÚBLICA

AIS 15
Polícia Militar: (85) 3343 1190 / 6821 / 6820
Polícia Civil: (85) 3343 6813
Corpo de Bombeiros: (88) 3321 1452

JUSTIÇA

Fórum Desembargador Carlos Facundo Entrância inicial
☎ (85) 3324 1104 / 1217
Varas: 1
Promotorias: 1
Defensores: -
Cartório eleitoral: (85) 3453 3611

POLÍTICA

Eleitores (mar – 2022): 16.258
Deputados federais mais votados (2018): Genecias Noronha (E) – 2.870 votos, Denis Bezerra (E) – 1.113 votos, Gorete Pereira (S) – 987 votos
Deputados estaduais mais votados (2018): João Jaime (E) – 3.819 votos, Dr. Lucilvio Girão (S) – 1.129 votos, Érika Amorim (E) – 1.059 votos
Vereadores mais votados (2020): Erivaldo Fernandes (E) – 838 votos, Cicero do Domingos (E) – 835 votos, Sad (E) – 830 votos

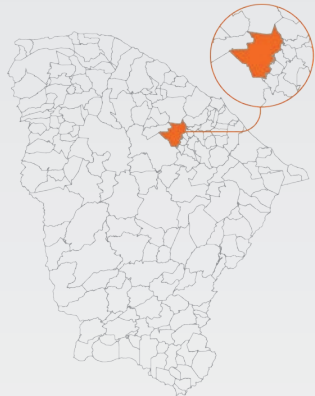
ADMINISTRAÇÃO PÚBLICA

Ranking ICGM (2020)*: 64º (de 68)
☎ (85) 3324 1111 / 1293
Prefeita: Simone Tavares
Vereadores: 11
Distritos: Caridade, Campos Belos e São Domingos
CNPJ: 07.707.094/0001-82
* População acima de 20 mil e menor que 50 mil habitantes.



O ANIVERSÁRIO DE CARIDADE É COMEMORADO NO DIA 6 DE AGOSTO

CRÉDITO: MAURI MELO, EM 15/4/2011



DADOS GERAIS
CEP: 62730-000 a 62735-999
Distância de Fortaleza: 101,5 km
Tempo estimado de viagem: 1h41min
Principais vias de acesso: BR-020 / BR-222
Localização: microrregião de Canindé
Municípios limítrofes: Apuiarés, Aratuba, Canindé, Caridade, Guaramiranga, Maranguape, Mulungu, Pacoti, Palmácia, Paramoti e Pentecoste

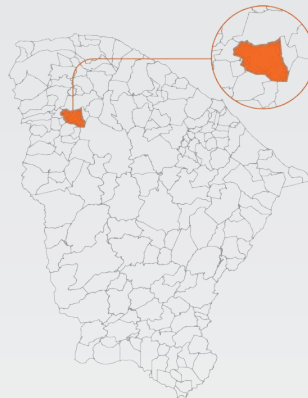
RANKING PIB CE	
2011	118º
2012	115º
2013	128º
2014	125º
2015	119º
2016	126º
2017	130º
2018	128º
2019	116º

UNIDADE DE CONSERVAÇÃO
Estadual: APA da Serra de Baturité

IDM (2018): 16,08 (158º no Ceará)
IDH (2010): 0,592 (148º no Ceará e 4.331º no Brasil)



ADÍSIA SÁ, NATURAL DE CARIRÉ, INICIOU SUA CARREIRA JORNALÍSTICA EM 1955
CRÉDITO: AURÉLIO ALVES / O POVO



DADOS GERAIS

CEP: 62184-000 a 62189-999
Distância de Fortaleza: 287,2 km
Tempo estimado de viagem: 4h47min
Principais vias de acesso: BR-222 / BR-403
Localização: microrregião de Sobral
Municípios limítrofes: Groaíras, Mucambo, Pacujá, Reriutaba, Santa Quitéria, Sobral e Varjota

RANKING PIB CE

2011	126º
2012	118º
2013	125º
2014	129º
2015	121º
2016	122º
2017	117º
2018	110º
2019	110º

SELO UNICEF

2009-2012
2013-2016
2017-2020

IDM (2018): 22,64 (94º no Ceará)
IDH (2010): 0,596 (143º no Ceará e 4.238º no Brasil)

CARIRÉ

HISTÓRIA

Data de aniversário: 16/9
Toponímia: palavra originária do tupi, que significa “peixe diferente”
Gentílico: carireense

DEMOGRAFIA

População estimada (2021): 18.470
População (Censo 2010): 18.347
Total de homens (Censo 2010): 9.142
Total de mulheres (Censo 2010): 9.205
População urbana (Censo 2010): 8.301
População rural (Censo 2010): 10.046
Densidade demográfica hab/km² (Censo 2010): 24,24

GEOGRAFIA

Área: 755,6 km²
Latitude: 3º 57’ 02”
Longitude: 40º 28’ 24”
Altitude: 138 m
Clima: tropical quente semiárido, com chuvas de janeiro a abril
Relevo: planície ribeirinha e sertões
Vegetação: caatinga arbustiva aberta, floresta caducifólia espinhosa (caatinga arbórea) e floresta mista dicotilo-palmacea (mata ciliar com carnaúba)
Precipitação pluviométrica (média em 2021): 897,9 mm

INFRAESTRUTURA

Domicílios (Censo 2010): 6.691
Serviço de água urbano (habitantes – 2020)*: 6.117
Esgoto urbano (habitantes – 2020)*: 1.178
Serviço de água rural (habitantes – 2020)*: 8.318
Energia elétrica (clientes – dez – 2019): 7.834
Pontos de acesso à internet (mar – 2022): 3.358 (banda larga fixa)
Cinturão Digital: sim
* De acordo com a SCidades, os dados de 2021 estão em consolidação e conferência por parte dos municípios.

ECONOMIA

PIB (2019): R\$ 163.470.000
Agropecuária (2019): R\$ 36.413.000
Indústria (2019): R\$ 5.893.000
Serviços (2019): R\$ 43.050.000
Serviços públicos (2019): R\$ 70.737.000
Impostos, líquidos de subsídios, sobre produtos (2019): R\$ 7.377.000
PIB per capita (2019): R\$ 8.861,12
Benefícios da Previdência Social (2021): R\$ 57.475.819,44
Beneficiários da Previdência Social (dez – 2021): 4.028
Bolsa Família (2021)*: R\$ 4.637.706
Beneficiários do Bolsa Família (out – 2021): 4.637.706
Instituições financeiras (mar – 2022): Banco do Brasil (atendimento e atendimento eletrônico)
* O programa foi encerrado em outubro de 2021.

FINANÇAS PÚBLICAS

Receita Total (2021): R\$ 62.559.867,11
Receita Tributária (2021): R\$ 1.940.273,69
Cota-parte do FPM (2021): R\$ 20.556.071,57
Transferência do SUS (2021): R\$ 12.804.201,76
Cota-parte do ICMS (2021): R\$ 6.531.541,67
Fundeb (2021): R\$ 15.828.447,16
Despesa Total (2021): R\$ 55.686.715,39
Despesa de Pessoal (2021)*: R\$ 27.438.416,29
* O dado é referente ao terceiro quadrimestre (set-dez).

EDUCAÇÃO

Escolas de educação infantil (2021): 18
Escolas de ensino fundamental (2021): 20
Escolas de ensino médio (2021): 3
Escolas de educação profissional (2021): 1
Escolas em áreas indígenas (2021): -
Instituições de ensino superior presenciais (2022): -
Matrículas da educação infantil (2021): 911
Matrículas do ensino fundamental (2021): 2.740
Matrículas do ensino médio (2021): 1.252
Taxa de abandono (2020)
Anos iniciais (até o 5º ano): 0
Anos finais (do 6º ao 9º ano): 0,1
Nota do Ideb (2019)
Anos iniciais (até o 5º ano): 6,8
Anos finais (do 6º ao 9º ano): 5,8
Ensino médio: 4,8

SAÚDE

Transferência SUS hab/ano (2021): R\$ 434,10
Cobertura Saúde da Família (jan – 2022): 98,18%
Taxa de Mortalidade Infantil (2021)*: 12,7%
* A cada mil nascidos vivos. Segundo a Sesa, os dados estão sujeitos a revisão.

CULTURA

Meios de comunicação afiliados à Acert: -
Padroeiro: Santo Antônio de Pádua
Equipamentos culturais: uma biblioteca, um museu e um ponto de cultura

SEGURANÇA PÚBLICA

AIS 14
Polícia Militar: (88) 3611 0484 / 3677 4264
Polícia Civil: (88) 3677 4711 / 4291 / 3611 7808
Corpo de Bombeiros: (88) 3677 4660

JUSTIÇA

Fórum Desembargador Francisco Pasteur dos Santos
Entrância inicial
☎ (88) 3646 1289
Varas: 1
Promotorias: 1
Defensores: -
Cartório eleitoral: (85) 3453 3565

POLÍTICA

Eleitores (mar – 2022): 14.312
Deputados federais mais votados (2018): Dr. Aníbal (S) – 3.434 votos, AJ
Albuquerque (E) – 2.074 votos, Totonho Lopes (S) – 350 votos
Deputados estaduais mais votados (2018): Augusta Brito (E) – 4.068 votos, Tin Gomes (E) – 1.865 votos, André Fernandes (E) – 221 votos
Vereadores mais votados (2020): Virginia Aguiar (E) – 1.168 votos, Robson Pessoa (E) – 1.081 votos, Elizário Lima (E) – 624 votos

ADMINISTRAÇÃO PÚBLICA

Ranking ICGM (2020)*: 14º (de 80)
☎ (88) 3646 1168
Prefeito: Antônio Martins
Vereadores: 11
Distritos: Cariré, Arariús, Cacimbas, Jucá e Tapuio
CNPJ: 07.598.600/0001-42
* População até 20 mil habitantes.

CARIRIÇAÇU

HISTÓRIA

Data de aniversário: 18/8
Toponímia: denominação dos indígenas que habitavam o famoso vale do Cariri
Gentílico: caririácuense

DEMOGRAFIA

População estimada (2021): 27.008
População (Censo 2010): 26.393
Total de homens (Censo 2010): 12.812
Total de mulheres (Censo 2010): 13.581
População urbana (Censo 2010): 14.031
População rural (Censo 2010): 12.362
Densidade demográfica hab/km² (Censo 2010): 41,41

GEOGRAFIA

Área: 634,2 km²
Latitude: 7º 02’ 32”
Longitude: 39º 17’ 01”
Altitude: 715,27 m
Clima: tropical quente semiárido e tropical quente semiárido brando, com chuvas de janeiro a abril
Relevo: serras secas e sertões
Vegetação: cerrado, floresta caducifólia espinhosa (caatinga arbórea) e floresta subcaducifólia tropical pluvial (mata seca)
Precipitação pluviométrica (média em 2021): 920,5 mm

INFRAESTRUTURA

Domicílios (Censo 2010): 9.256
Serviço de água urbano (habitantes – 2020)*: 12.398
Esgoto urbano (habitantes – 2020)*: 0
Serviço de água rural (habitantes – 2020)*: 10.168
Energia elétrica (clientes – dez – 2019): 10.659
Pontos de acesso à internet (mar – 2022): 404 (banda larga fixa)
Cinturão Digital: não
* De acordo com a SCidades, os dados de 2021 estão em consolidação e conferência por parte dos municípios.

ECONOMIA

PIB (2019): R\$ 210.028.000
Agropecuária (2019): R\$ 34.755.000
Indústria (2019): R\$ 4.874.000
Serviços (2019): R\$ 61.040.000
Serviços públicos (2019): R\$ 101.021.000
Impostos, líquidos de subsídios, sobre produtos (2019): R\$ 8.338.000
PIB per capita (2019): R\$ 7.788,91
Benefícios da Previdência Social (2021): R\$ 87.916.568,66
Beneficiários da Previdência Social (dez – 2021): 6.538
Bolsa Família (2021)*: R\$ 9.414.43
Beneficiários do Bolsa Família (out – 2021): 4.757
Instituições financeiras (mar – 2022): Banco do Brasil (agência e atendimento eletrônico) e Bradesco (atendimento e atendimento eletrônico)
* O programa foi encerrado em outubro de 2021.

FINANÇAS PÚBLICAS

Receita Total (2021): R\$ 84.408.584,64
Receita Tributária (2021): R\$ 2.424.068,57
Cota-parte do FPM (2021): R\$ 23.982.083,42
Transferência do SUS (2021): R\$ 9.263.179,49
Cota-parte do ICMS (2021): R\$ 4.616.652,35
Fundeb (2021): R\$ 27.549.240,87
Despesa Total (2021): R\$ 80.458.134,91
Despesa de Pessoal (2021)*: R\$ 45.232.845,26
* O dado é referente ao terceiro quadrimestre (set-dez).

EDUCAÇÃO

Escolas de educação infantil (2021): 20
Escolas de ensino fundamental (2021): 19
Escolas de ensino médio (2021): 3
Escolas de educação profissional (2021): 2
Escolas em áreas indígenas (2021): -
Instituições de ensino superior presenciais (2022): -
Matrículas da educação infantil (2021): 1.359
Matrículas do ensino fundamental (2021): 4.233
Matrículas do ensino médio (2021): 1.329
Taxa de abandono (2020)
Anos iniciais (até o 5º ano): 0
Anos finais (do 6º ao 9º ano): 0,2
Nota do Ideb (2019)
Anos iniciais (até o 5º ano): 6
Anos finais (do 6º ao 9º ano): 4,8
Ensino médio: 4,5

SAÚDE

Transferência SUS hab/ano (2021): R\$ 313,81
Cobertura Saúde da Família (jan – 2022): 100%
Taxa de Mortalidade Infantil (2021)*: 2,7%
* A cada mil nascidos vivos. Segundo a Sesa, os dados estão sujeitos a revisão.

CULTURA

Meios de comunicação afiliados à Acert: -
Tesouros Vivos: Mestre da Cultura 2006 – Mestre Zé Matias (†)
Padroeiro: São Pedro
Equipamentos culturais: uma biblioteca e um museu

SEGURANÇA PÚBLICA

AIS 19
Polícia Militar: (88) 3102 1152
Polícia Civil: (88) 3102 1116 / 1118
Corpo de Bombeiros: (88) 3102 1140

JUSTIÇA

Fórum Desembargador Valdetário Pinheiro Mota
Entrância inicial
☎ (88) 3547 1219
Varas: 1
Promotorias: 1
Defensores: -
Cartório eleitoral: (85) 3453 3571

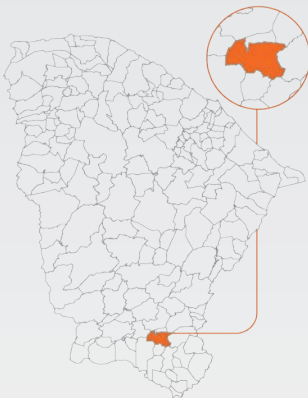
POLÍTICA

Eleitores (mar – 2022): 23.509
Deputados federais mais votados (2018): José Guimarães (E) – 3.580 votos, Pedro Bezerra (E) – 3.218 votos, Gorete Pereira (S) – 1.953 votos
Deputados estaduais mais votados (2018): Guilherme Landim (E) – 4.506 votos, Fernando Santana (E) – 2.799 votos, Oriel Nunes Filho (S) – 1.950 votos
Vereadores mais votados (2020): Marcos Araújo (E) – 1.482 votos, Acácio Leite (E) – 1.387 votos, Zé Irlando (E) – 1.224 votos

ADMINISTRAÇÃO PÚBLICA

Ranking ICGM (2020)*: 54º (de 68)
☎ (88) 3547 1159 / 1216
Prefeito: Edmilson Leite
Vereadores: 11
Distritos: Caririáçu, Feitosa, Miragem e Miguel Xavier
CNPJ: 06.738.132/0001-00
* População acima de 20 mil e menor que 50 mil habitantes.

O COMERCIANTE SEU LUNGA (1927-2014) TORNOU-SE UM PERSONAGEM POPULAR DA CULTURA NORDESTINA
CRÉDITO: IANA SOARES, EM 3/6/2011



DADOS GERAIS

CEP: 63220-000 a 63229-999
Distância de Fortaleza: 467,2 km
Tempo estimado de viagem: 7h47min
Principais vias de acesso: BR-122 / BR-230 / BR-404 / CE-060 / CE-153 / CE-253 / CE-385 / CE-566
Localização: microrregião de Caririáçu
Municípios limítrofes: Aurora, Crato, Farias Brito, Granjeiro, Juazeiro do Norte, Lavras da Mangabeira, Missão Velha e Várzea Alegre

RANKING PIB CE

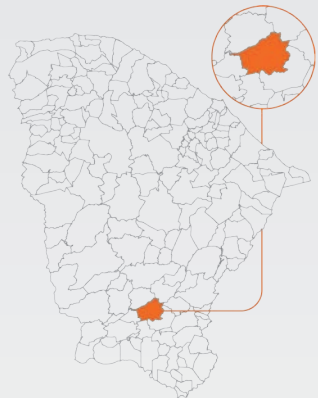
2011	88º
2012	92º
2013	88º
2014	90º
2015	90º
2016	88º
2017	89º
2018	86º
2019	90º

IDM (2018): 20,56 (125º no Ceará)
IDH (2010): 0,578 (168º no Ceará e 4.670º no Brasil)





CARIÚS ESTÁ NA REGIÃO CENTRO-SUL DO ESTADO
CRÉDITO: PREFEITURA / DIVULGAÇÃO



DADOS GERAIS

CEP: 63530-000 a 63539-999
Distância de Fortaleza: 401,6 km
Tempo estimado de viagem: 6h41min
Principais vias de acesso: BR-122 / CE-060 / CE-153 / CE-166 / CE-253 / CE-282 / CE-375 / CE-566
Localização: microrregião de Várzea Alegre
Municípios limítrofes: Cedro, Farias Brito, Iguatu, Jucás, Tarrafas e Várzea Alegre

RANKING PIB CE

2011	129º
2012	133º
2013	130º
2014	121º
2015	129º
2016	111º
2017	121º
2018	118º
2019	121º

IDM (2018): 14,36 (167º no Ceará)
IDH (2010): 0,597 (141º no Ceará e 4.215º no Brasil)

CARIÚS

HISTÓRIA

Data de aniversário: 25/3
Toponímia: palavra originária do tupi, que significa “água que sai do mato”
Gentílico: cariúense

DEMOGRAFIA

População estimada (2021): 18.700
População (Censo 2010): 18.567
Total de homens (Censo 2010): 9.334
Total de mulheres (Censo 2010): 9.233
População urbana (Censo 2010): 8.310
População rural (Censo 2010): 10.257
Densidade demográfica hab/km² (Censo 2010): 17,49

GEOGRAFIA

Área: 1.036 km²
Latitude: 6º 32’ 14”
Longitude: 39º 29’ 48”
Altitude: 240,62 m
Clima: tropical quente semiárido, com chuvas de janeiro a abril
Relevo: serras secas e sertões
Vegetação: caatinga arbustiva aberta, caatinga arbustiva densa e floresta caducifolia espinhosa (caatinga arbórea)
Precipitação pluviométrica (média em 2021): 1.233,6 mm

INFRAESTRUTURA

Domicílios (Censo 2010): 6.977
Serviço de água urbano (habitantes – 2020)*: 4.913
Esgoto urbano (habitantes – 2020)*: 0
Serviço de água rural (habitantes – 2020)*: 720
Energia elétrica (clientes – dez – 2019): 8.565
Pontos de acesso à internet (mar – 2022): 1.282 (banda larga fixa)
Cinturão Digital: não
* De acordo com a SCidades, os dados de 2021 estão em consolidação e conferência por parte dos municípios.

ECONOMIA

PIB (2019): R\$ 144.572.000
Agropecuária (2019): R\$ 27.886.000
Indústria (2019): R\$ 4.709.000
Serviços (2019): R\$ 38.910.000
Serviços públicos (2019): R\$ 66.652.000
Impostos, líquidos de subsídios, sobre produtos (2019): R\$ 6.414.000
PIB *per capita* (2019): R\$ 7.731,54
Benefícios da Previdência Social (2021): R\$ 48.742.001,37
Beneficiários da Previdência Social (dez – 2021): 3.669
Bolsa Família (2021)*: R\$ 3.952.856
Beneficiários do Bolsa Família (out – 2021): 2.913
Instituições financeiras (mar – 2022): Banco do Brasil (atendimento e atendimento eletrônico) e Bradesco (atendimento e atendimento eletrônico)
* O programa foi encerrado em outubro de 2021.

FINANÇAS PÚBLICAS

Receita Total (2021): R\$ 53.656.112,11
Receita Tributária (2021): R\$ 1.479.069,96
Cota-parte do FPM (2021): R\$ 20.556.071,57
Transferência do SUS (2021): R\$ 9.180.633,91
Cota-parte do ICMS (2021): R\$ 3.846.414,15
Fundeb (2021): R\$ 14.722.641,88
Despesa Total (2021): R\$ 51.910.984,38
Despesa de Pessoal (2021)*: R\$ 21.917.527,57
* O dado é referente ao terceiro quadrimestre (set-dez).

EDUCAÇÃO

Escolas de educação infantil (2021): 6
Escolas de ensino fundamental (2021): 8
Escolas de ensino médio (2021): 1
Escolas de educação profissional (2021): 1
Escolas em áreas indígenas (2021): -
Instituições de ensino superior presenciais (2022): -
Matrículas da educação infantil (2021): 732
Matrículas do ensino fundamental (2021): 1.985
Matrículas do ensino médio (2021): 515
Taxa de abandono (2020)
Anos iniciais (até o 5º ano): 0
Anos finais (do 6º ao 9º ano): 0,1
Nota do Ideb (2019)
Anos iniciais (até o 5º ano): 5,5
Anos finais (do 6º ao 9º ano): 5
Ensino médio: 5

SAÚDE

Transferência SUS hab/ano (2021): R\$ 380,07
Cobertura Saúde da Família (jan – 2022): 100%
Taxa de Mortalidade Infantil (2021)*: 19,2%
* A cada mil nascidos vivos. Segundo a Sesa, os dados estão sujeitos a revisão.

CULTURA

Meios de comunicação afiliados à Acert: Rádio Plus FM 91,5
Padroeira: Nossa Senhora Auxiliadora
Equipamentos culturais: uma biblioteca

SEGURANÇA PÚBLICA

AIS 21
Polícia Militar: (88) 3412 1690
Polícia Civil: (88) 3581 0307
Corpo de Bombeiros: (88) 3581 9130

JUSTIÇA

Fórum Doutor José Maria de Vasconcelos Martins
Comarca vinculada a Jucás
☎ (88) 3517 1109 / 1193 / 1240 / 1256
Varas: -
Promotorias: -
Defensores: -
Cartório eleitoral: (85) 3453 3543 (vinculado a Jucás)

POLÍTICA

Eleitores (mar – 2022): 14.596
Deputados federais mais votados (2018): Gorete Pereira (S) – 3.670 votos, Mauro Filho (E) – 1.431 votos, Guimarães (E) – 743 votos
Deputados estaduais mais votados (2018): Nizo (E) – 3.981 votos, Agenor Neto (E) – 3.957 votos, Marcos Sobreira (E) – 1.460 votos
Vereadores mais votados (2020): Elma (E) – 873 votos, Nildo Costa (E) – 740 votos, Raul de Chichico (E) – 672 votos

ADMINISTRAÇÃO PÚBLICA

Ranking ICGM (2020)*: 24º (de 80)
☎ (88) 3514 1219
Prefeito: Wilamar Palácio
Vereadores: 11
Distritos: Cariús, Bela Vista, Caipu, São Bartolomeu e São Sebastião
CNPJ: 07.540.180/0001-43
* População até 20 mil habitantes.

CARNAUBAL

HISTÓRIA

Data de aniversário: 22/7
Toponímia: em virtude de o seu núcleo de formação ter-se iniciado perto de grandes várzeas de carnaubais
Gentílico: carnaubense

DEMOGRAFIA

População estimada (2021): 17.763
População (Censo 2010): 16.746
Total de homens (Censo 2010): 8.347
Total de mulheres (Censo 2010): 8.399
População urbana (Censo 2010): 7.960
População rural (Censo 2010): 8.786
Densidade demográfica hab/km² (Censo 2010): 45,90

GEOGRAFIA

Área: 363,2 km²
Latitude: 4º 10’ 00”
Longitude: 40º 56’ 34”
Altitude: 763 m
Clima: tropical quente semiárido brando e tropical quente subúmido, com chuvas de janeiro a abril
Relevo: Planalto da Ibiapaba
Vegetação: carrasco
Precipitação pluviométrica (média em 2021): 456,7 mm

INFRAESTRUTURA

Domicílios (Censo 2010): 5.455
Serviço de água urbano (habitantes – 2020)*: 8.379
Esgoto urbano (habitantes – 2020)*: 0
Serviço de água rural (habitantes – 2020)*: 1.459
Energia elétrica (clientes – dez – 2019): 7.126
Pontos de acesso à internet (mar – 2022): 2.091 (banda larga fixa)
Cinturão Digital: não
* De acordo com a SCidades, os dados de 2021 estão em consolidação e conferência por parte dos municípios.

ECONOMIA

PIB (2019): R\$ 131.338.000
Agropecuária (2019): R\$ 12.907.000
Indústria (2019): R\$ 5.210.000
Serviços (2019): R\$ 37.872.000
Serviços públicos (2019): R\$ 69.575.000
Impostos, líquidos de subsídios, sobre produtos (2019): R\$ 5.773.000
PIB *per capita* (2019): R\$ 7.459,82
Benefícios da Previdência Social (2021): R\$ 41.674.960,69
Beneficiários da Previdência Social (dez – 2021): 3.116
Bolsa Família (2021)*: R\$ 3.635.032
Beneficiários do Bolsa Família (out – 2021): 2.392
Instituições financeiras (mar – 2022): Banco do Brasil (atendimento e atendimento eletrônico) e Bradesco (atendimento e atendimento eletrônico)
* O programa foi encerrado em outubro de 2021.

FINANÇAS PÚBLICAS

Receita Total (2021): R\$ 53.900.031,26
Receita Tributária (2021): R\$ 1.413.218,63
Cota-parte do FPM (2021): R\$ 20.556.071,57
Transferência do SUS (2021): R\$ 6.040.727,13
Cota-parte do ICMS (2021): R\$ 4.004.571,01
Fundeb (2021): R\$ 18.356.710,63
Despesa Total (2021): R\$ 56.547.277,26
Despesa de Pessoal (2021)*: R\$ 32.469.187,96
* O dado é referente ao terceiro quadrimestre (set-dez).

EDUCAÇÃO

Escolas de educação infantil (2021): 15
Escolas de ensino fundamental (2021): 16
Escolas de ensino médio (2021): 2
Escolas de educação profissional (2021): -
Escolas em áreas indígenas (2021): -
Instituições de ensino superior presenciais (2022): -
Matrículas da educação infantil (2021): 982
Matrículas do ensino fundamental (2021): 2.604
Matrículas do ensino médio (2021): 747
Taxa de abandono (2020)
Anos iniciais (até o 5º ano): 0,3
Anos finais (do 6º ao 9º ano): 0,4
Nota do Ideb (2019)
Anos iniciais (até o 5º ano): 6,9
Anos finais (do 6º ao 9º ano): 5,2
Ensino médio: 4,6

SAÚDE

Transferência SUS hab/ano (2021): R\$ 281,15
Cobertura Saúde da Família (jan – 2022): 100%
Taxa de Mortalidade Infantil (2021)*: -
* A cada mil nascidos vivos. Segundo a Sesa, os dados estão sujeitos a revisão.

CULTURA

Meios de comunicação afiliados à Acert: Rádio Antena 5 FM
Padroeira: Nossa Senhora Auxiliadora
Equipamentos culturais: uma biblioteca e um ponto de cultura

SEGURANÇA PÚBLICA

AIS 14
Polícia Militar: (88) 3611 0484 / 3677 4264
Polícia Civil: (88) 3677 4711 / 4291 / 3611 7808
Corpo de Bombeiros: (88) 3677 4660

JUSTIÇA

Fórum Desembargador Francisco de Assis Nogueira
Entrância agregada
☎ (88) 3650 1222 / 1679
Varas: 1
Promotorias: 1
Defensores: -
Cartório eleitoral: (85) 3453 3522 (vinculado a São Benedito)

POLÍTICA

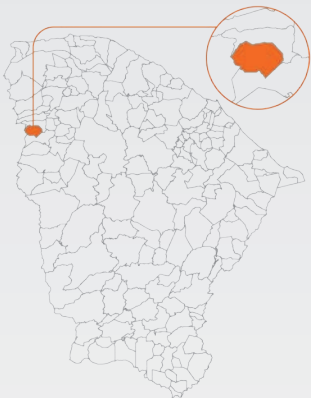
Eleitores (mar – 2022): 13.165
Deputados federais mais votados (2018): Totonho Lopes (S) – 2.575 votos, Moses Rodrigues (E) – 2.373 votos, Denis Bezerra (E) – 825 votos
Deputados estaduais mais votados (2018): Leonardo Araújo (E) – 2.196 votos, Augusta Brito (E) – 1.664 votos, Zezinho Albuquerque (E) – 1.132 votos
Vereadores mais votados (2020): Joao Paulo do Cicero Neco (E) – 781 votos, Ellayne Martins (E) – 771 votos, Carlinhos Araujo (E) – 665 votos

ADMINISTRAÇÃO PÚBLICA

Ranking ICGM (2020)*: 66º (de 80)
☎ (88) 3650 1600
Prefeito: José Weliton Souza Leite (Zé Weliton)
Vereadores: 11
Distritos: Carnaubal
CNPJ: 07.732.670/0001-41
* População até 20 mil habitantes.



O MIRANTE DE SANTO ANTÔNIO É UMA DAS ATRAÇÕES DE CARNAUBAL
CRÉDITO: REPRODUÇÃO INSTAGRAM PREFEITURA



DADOS GERAIS

CEP: 62375-000 a 62379-999
Distância de Fortaleza: 336,9 km
Tempo estimado de viagem: 5h36min
Principais vias de acesso: BR-020 / BR-222 / BR-403 / CE-176 / CE-187 / CE-257 / CE-323 / CE-329 / CE-366
Localização: microrregião da Ibiapaba
Municípios limítrofes: Guaraciaba do Norte, São Benedito (e estado do Piauí)

RANKING PIB CE

2011	121º
2012	114º
2013	122º
2014	123º
2015	135º
2016	132º
2017	135º
2018	135º
2019	131º

UNIDADE DE CONSERVAÇÃO

Federal: APA Serra da Ibiapaba

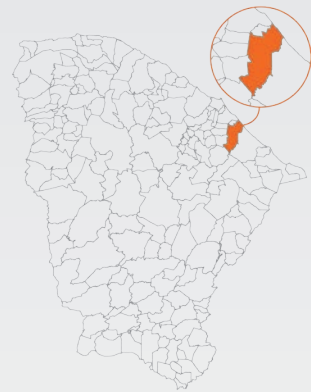
SELO UNICEF

2001-2002
2003-2004
2007-2008
2017-2020

IDM (2018): 19,37 (132º no Ceará)
IDH (2010): 0,593 (147º no Ceará e 4.309º no Brasil)



ÁGUAS BELAS É UMA DAS PRAIAS DE CASCAVEL
CRÉDITO: ACERVO O POVO



DADOS GERAIS

CEP: 62850-000 a 62859-999
Distância de Fortaleza: 62,9 km
Tempo estimado de viagem: 1h02min
Principais vias de acesso: CE-040 / CE-253 / CE-350 / CE-403 / CE-404
Localização: microrregião de Cascavel
Municípios limítrofes: Aquiraz, Beberibe, Chorozinho, Horizonte, Morada Nova, Ocara, Pacajus e Pindoretama

RANKING PIB CE

2011	23º
2012	19º
2013	21º
2014	21º
2015	20º
2016	21º
2017	23º
2018	26º
2019	24º

UNIDADE DE CONSERVAÇÃO

Federal: Reserva Extrativista (Resex) do Batoque

SELO UNICEF

2007-2008
2013-2016
2017-2020

IDM (2018): 38,21 (16º no Ceará)
IDH (2010): 0,646 (27º no Ceará e 3.186º no Brasil)

CASCAVEL

ECONOMIA

PIB (2019): R\$ 919.514.000
Agropecuária (2019): R\$ 125.328.000
Indústria (2019): R\$ 101.099.000
Serviços (2019): R\$ 355.349.000
Serviços públicos (2019): R\$ 261.050.000
Impostos, líquidos de subsídios, sobre produtos (2019): R\$ 76.688.000
PIB per capita (2019): R\$ 12.816,78

Benefícios da Previdência Social (2021): R\$ 189.242.238,81
Beneficiários da Previdência Social (dez – 2021): 14.117
Bolsa Família (2021)*: R\$ 10.608.209
Beneficiários do Bolsa Família (out – 2021): 10.568
Instituições financeiras (mar – 2022): Banco do Brasil (agência e atendimento eletrônico), Caixa Econômica (agência, atendimento e atendimento eletrônico), Banco do Nordeste (agência), Bradesco (agência) e Topázio (atendimento eletrônico)
* O programa foi encerrado em outubro de 2021.

FINANÇAS PÚBLICAS

Receita Total (2021): R\$ 226.829.380,17
Receita Tributária (2021): R\$ 13.523.300,81
Cota-parte do FPM (2021): R\$ 44.538.154,64
Transferência do SUS (2021): R\$ 35.357.524,07
Cota-parte do ICMS (2021): R\$ 19.427.157,90
Fundeb (2021): R\$ 75.075.701,16
Despesa Total (2021): R\$ 234.717.088,62
Despesa de Pessoal (2021)*: R\$ 111.620.884,81
* O dado é referente ao terceiro quadrimestre (set-dez).

EDUCAÇÃO

Escolas de educação infantil (2021): 43
Escolas de ensino fundamental (2021): 43
Escolas de ensino médio (2021): 7
Escolas de educação profissional (2021): 3
Escolas em áreas indígenas (2021): -
Instituições de ensino superior presenciais (2022): Unifametro
Matrículas da educação infantil (2021): 3.806
Matrículas do ensino fundamental (2021): 10.180
Matrículas do ensino médio (2021): 3.163
Taxa de abandono (2020)
Anos iniciais (até o 5º ano): 0,1
Anos finais (do 6º ao 9º ano): 0,1
Nota do Ideb (2019)
Anos iniciais (até o 5º ano): 6,7
Anos finais (do 6º ao 9º ano): 5,4
Ensino médio: 4,4

SAÚDE

Transferência SUS hab/ano (2021): R\$ 467,69
Cobertura Saúde da Família (jan – 2022): 100%
Taxa de Mortalidade Infantil (2021)*: 5,3%
* A cada mil nascidos vivos. Segundo a Sesa, os dados estão sujeitos a revisão.

CULTURA

Meios de comunicação afiliados à Acert: Rádio Plus FM 106,1 e Rádio Litoral
Tesouros Vivos: Mestre da Cultura 2010 – Mestra Francisca; Mestre da Cultura 2015 – Mestra Dona Tarina
Padroeira: Nossa Senhora da Imaculada Conceição
Equipamentos culturais: uma biblioteca, um cinema, dois teatros e três pontos de cultura

SEGURANÇA PÚBLICA

AIS 13
Polícia Militar: (85) 3260 3980 / 3222
Polícia Civil: (85) 3101 2046
Corpo de Bombeiros: (85) 3363 6188

JUSTIÇA

Fórum Desembargador Carlos Facundo
Entrância intermediária
☎ (85) 3334 1607 / 2030 / 2040 / 2779
Varas: 2
Promotorias: 2
Defensores: 1
Defensoria: (85) 98975 0739 / 98152 8630
Cartório eleitoral: (85) 3453 3507

POLÍTICA

Eleitores (mar – 2022): 55.689
Deputados federais mais votados (2018): Dr. Aníbal (S) – 5.668 votos, Pollyana Macêdo (S) – 4.760 votos, Capitão Wagner (E) – 4.007 votos
Deputados estaduais mais votados (2018): Zezinho Albuquerque (E) – 5.289 votos, Dr. Bruno Gonçalves (E) – 3.384 votos, Nezinho Farias (E) – 1.688 votos
Vereadores mais votados (2020): Tiago Rocha (E) – 2.285 votos, Priscila Lima (E) – 1.912 votos, Professor Adeildo (E) – 1.877 votos

ADMINISTRAÇÃO PÚBLICA

Ranking ICGM (2020)*: 21º (de 27)
☎ (85) 3334 2833 / 2840
Prefeito: Tiago Ribeiro
Vereadores: 10
Distritos: Cascavel, Caponga, Cristais, Guanacés, Jacarecoara e Pitombeiras
CNPJ: 07.589.369/0001-20
* População acima de 50 mil e menor que 100 mil habitantes.

CATARINA

HISTÓRIA

Data de aniversário: 25/5
Toponímia: nome simplificado de Santa Catarina
Gentílico: catarinense

DEMOGRAFIA

População estimada (2021): 21.041
População (Censo 2010): 18.745
Total de homens (Censo 2010): 9.302
Total de mulheres (Censo 2010): 9.443
População urbana (Censo 2010): 8.728
População rural (Censo 2010): 10.017
Densidade demográfica hab/km² (Censo 2010): 38,50

GEOGRAFIA

Área: 488,2 km²
Latitude: 6º 07' 51''
Longitude: 39º 52' 39''
Altitude: 580 m
Clima: tropical quente semiárido, com chuvas de fevereiro a abril
Relevo: sertões
Vegetação: caatinga arbustiva aberta e floresta caducifolia espinhosa (caatinga arbórea)
Precipitação pluviométrica (média em 2021): 634,7 mm

INFRAESTRUTURA

Domicílios (Censo 2010): 5.206
Serviço de água urbano (habitantes – 2020)*: 9.666
Esgoto urbano (habitantes – 2020)*: 3.290
Serviço de água rural (habitantes – 2020)*: 618
Energia elétrica (clientes – dez – 2019): 4.692
Pontos de acesso à internet (mar – 2022): 1096 (banda larga fixa)
Cinturão Digital: não
* De acordo com a SCidades, os dados de 2021 estão em consolidação e conferência por parte dos municípios.

ECONOMIA

PIB (2019): R\$ 119.006.000
Agropecuária (2019): R\$ 8.482.000
Indústria (2019): R\$ 3.182.000
Serviços (2019): R\$ 30.462.000
Serviços públicos (2019): R\$ 72.227.000
Impostos, líquidos de subsídios, sobre produtos (2019): R\$ 4.654.000
PIB per capita (2019): R\$ 5.749,66
Benefícios da Previdência Social (2021): R\$ 33.469.224,34
Beneficiários da Previdência Social (dez – 2021): 2.527
Bolsa Família (2021)*: R\$ 1.729.531
Beneficiários do Bolsa Família (out – 2021): 1.744
Instituições financeiras (mar – 2022): Banco do Brasil (atendimento e atendimento eletrônico) e Bradesco (atendimento e atendimento eletrônico)
* O programa foi encerrado em outubro de 2021.

FINANÇAS PÚBLICAS

Receita Total (2021): R\$ 44.349.254,49
Receita Tributária (2021): R\$ 1.372.627,55
Cota-parte do FPM (2021): R\$ 20.539.599,32
Transferência do SUS (2021): R\$ 6.518.492,65
Cota-parte do ICMS (2021): R\$ 3.722.315,97
Fundeb (2021): R\$ 9.430.054,80
Despesa Total (2021): R\$ 47.795.520,14
Despesa de Pessoal (2021)*: R\$ 26.076.820,63
* O dado é referente ao terceiro quadrimestre (set-dez).

EDUCAÇÃO

Escolas de educação infantil (2021): 14
Escolas de ensino fundamental (2021): 14
Escolas de ensino médio (2021): 1
Escolas de educação profissional (2021): 1
Escolas em áreas indígenas (2021): -
Instituições de ensino superior presenciais (2022): -
Matrículas da educação infantil (2021): 493
Matrículas do ensino fundamental (2021): 1.479
Matrículas do ensino médio (2021): 450
Taxa de abandono (2020)
Anos iniciais (até o 5º ano): 0,1
Anos finais (do 6º ao 9º ano): 0
Nota do Ideb (2019)
Anos iniciais (até o 5º ano): 6
Anos finais (do 6º ao 9º ano): 4,9
Ensino médio: 4

SAÚDE

Transferência SUS hab/ano (2021): R\$ 281,85
Cobertura Saúde da Família (jan – 2022): 57,60%
Taxa de Mortalidade Infantil (2021)*: 7,8%
* A cada mil nascidos vivos. Segundo a Sesa, os dados estão sujeitos a revisão.

CULTURA

Meios de comunicação afiliados à Acert: Rádio Plus FM 88,7
Padroeiro: São José
Equipamentos culturais: uma biblioteca

SEGURANÇA PÚBLICA

AIS 22
Polícia Militar: (88) 3437 1732
Polícia Civil: (88) 3437 1888
Corpo de Bombeiros: (85) 98814 1156

JUSTIÇA

Fórum Desembargador José Ari Cisne
Comarca vinculada a Acopiara
☎ (88) 3565 1159 / 1542 / 3242 3200
Varas: -
Promotorias: 1
Defensores: -
Cartório eleitoral: (85) 3453 3560 (vinculado a Acopiara)

POLÍTICA

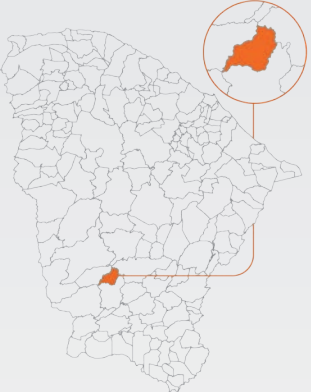
Eleitores (mar – 2022): 7.804
Deputados federais mais votados (2018): Moses Rodrigues (E) – 2.288 votos, Balhmann (S) – 1.376 votos, Odorico (S) – 822 votos
Deputados estaduais mais votados (2018): Dannel Oliveira (E) – 2.372 votos, Patrícia Aguiar (E) – 1.144 votos, Marcos Sobreira (E) – 602 votos
Vereadores mais votados (2020): Dr. Renan Guedes (E) – 660 votos, Augusto Paes de Andrade (E) – 592 votos, Rivelino Mendonça (E) – 576 votos

ADMINISTRAÇÃO PÚBLICA

Ranking ICGM (2020)*: 60º (de 68)
☎ (88) 3556 1167
Prefeito: Thiago Paes de Andrade Rodrigues (Dr. Thiago)
Vereadores: 11
Distritos: Catarina
CNPJ: 07.540.925/0001-74
* População acima de 20 mil e menor que 50 mil habitantes.



O REPÓRTER POLICIAL LANDRY PEDROSA (1945-2018) TRABALHOU MAIS DE 40 ANOS NO O POVO
CRÉDITO: EDIMAR SOARES, EM 19/2/2003



DADOS GERAIS

CEP: 63595-000 a 63599-999
Distância de Fortaleza: 403,4 km
Tempo estimado de viagem: 6h43min
Principais vias de acesso: BR-122 / CE-060 / CE-166 / CE-169 / CE-253 / CE-266 / CE-277 / CE-371 / CE-566
Localização: microrregião do Sertão de Inhamuns
Municípios limítrofes: Acopiara, Aiuaba, Arneiroz e Saboeiro

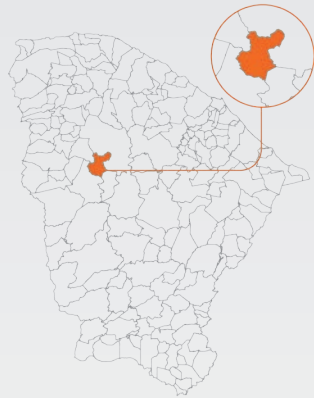
RANKING PIB CE

2011	138º
2012	139º
2013	134º
2014	136º
2015	134º
2016	136º
2017	138º
2018	133º
2019	140º

IDM (2018): 9,75 (182º no Ceará)
IDH (2010): 0,618 (76º no Ceará e 3.735º no Brasil)



O ANIVERSÁRIO DE CATUNDA É
CELEBRADO DIA 27 DE DEZEMBRO
CRÉDITO: REPRODUÇÃO FACEBOOK PREFEITURA



DADOS GERAIS

CEP: 62297-000 a 62299-999
Distância de Fortaleza: 266,9 km
Tempo estimado de viagem: 4h26min
Principais vias de acesso: BR-020 / BR-222 / CE-176 / CE-257
Localização: microrregião de Santa Quitéria
Municípios limítrofes: Hidrolândia, Monsenhor Tabosa, Santa Quitéria e Tamboril

RANKING PIB CE

2011	142º
2012	158º
2013	153º
2014	149º
2015	153º
2016	153º
2017	159º
2018	159º
2019	143º

SELO UNICEF

2005-2006
2007-2008
2009-2012
2017-2020

IDM (2018): 21,20 (113º no Ceará)

IDH (2010): 0,609 (103º no Ceará e 3.927º no Brasil)

CATUNDA

HISTÓRIA

Data de aniversário: 27/12

Toponímia: homenagem ao notável santa-quiterense e historiador Joaquim de Oliveira Catunda
Gentílico: catundense

DEMOGRAFIA

População estimada (2021): 10.410

População (Censo 2010): 9.952

Total de homens (Censo 2010): 5.033

Total de mulheres (Censo 2010): 4.919

População urbana (Censo 2010): 5.395

População rural (Censo 2010): 4.557

Densidade demográfica hab/km² (Censo 2010): 12,71

GEOGRAFIA

Área: 794 km²

Latitude: 4º 38' 52"

Longitude: 40º 12' 05"

Altitude: 280 m

Clima: tropical quente semiárido, com chuvas de janeiro a abril

Relevo: serras secas e sertões

Vegetação: caatinga arbustiva aberta e floresta caducifolia espinhosa (caatinga arbórea)

Precipitação pluviométrica (média em 2021): 557,3 mm

INFRAESTRUTURA

Domicílios (Censo 2010): 3.343

Serviço de água urbano

(habitantes – 2020)*: 5.119

Esgoto urbano (habitantes – 2020)*: 0

Serviço de água rural

(habitantes – 2020)*: 1.482

Energia elétrica

(clientes – dez – 2019): 3.975

Pontos de acesso à internet (mar – 2022): 1.508 (banda larga fixa)

Cinturão Digital: não

* De acordo com a SCidades, os dados de 2021 estão em consolidação e conferência por parte dos municípios.

ECONOMIA

PIB (2019): R\$ 113.119.000

Agropecuária (2019): R\$ 26.061.000

Indústria (2019): R\$ 3.130.000

Serviços (2019): R\$ 30.434.000

Serviços públicos (2019): R\$ 49.887.000

Impostos, líquidos de subsídios, sobre produtos (2019): R\$ 3.608.000

PIB per capita (2019): R\$ 10.937,84

Benefícios da Previdência Social

(2021): R\$ 16.753.057,41

Beneficiários da Previdência Social

(dez – 2021): 1.287

Bolsa Família (2021)*: R\$ 3.274.759

Beneficiários do Bolsa Família (out – 2021): 2.069

Instituições financeiras (mar – 2022): Banco do Brasil (atendimento

e atendimento eletrônico) e Bradesco

(atendimento e atendimento eletrônico)

* O programa foi encerrado em outubro de 2021.

FINANÇAS PÚBLICAS

Receita Total (2021): R\$ 48.020.642,40

Receita Tributária (2021):

R\$ 1.221.906,66

Cota-parte do FPM (2021):

R\$ 13.704.047,77

Transferência do SUS (2021):

R\$ 6.808.568,89

Cota-parte do ICMS (2021):

R\$ 6.734.234,03

Fundeb (2021): R\$ 17.377.995,80

Despesa Total (2021): R\$ 50.021.906,12

Despesa de Pessoal (2021)*:

R\$ 26.096.780,29

* O dado é referente ao terceiro

quadrimestre (set-dez).

EDUCAÇÃO

Escolas de educação infantil

(2021): 12

Escolas de ensino fundamental

(2021): 12

Escolas de ensino médio (2021): 1

Escolas de educação profissional

(2021): -

Escolas em áreas indígenas (2021): -

Instituições de ensino superior

presenciais (2022): -

Matrículas da educação infantil

(2021): 752

Matrículas do ensino fundamental

(2021): 2.519

Matrículas do ensino médio

(2021): 418

Taxa de abandono (2020)

Anos iniciais (até o 5º ano): 0

Anos finais (do 6º ao 9º ano): 0

Nota do Ideb (2019)

Anos iniciais (até o 5º ano): 8,2

Anos finais (do 6º ao 9º ano): 6,9

Ensino médio: 3,9

SAÚDE

Transferência SUS hab/ano (2021):

R\$ 624,87

Cobertura Saúde da Família (jan – 2022): 100%

Taxa de Mortalidade Infantil (2021)*:

-

* A cada mil nascidos vivos. Segundo a

Sesa, os dados estão sujeitos a revisão.

CULTURA

Meios de comunicação afiliados à

Acert: -

Padroeira: Santa Maria Madalena

Equipamentos culturais: uma

biblioteca e um museu

SEGURANÇA PÚBLICA

AIS 16

Polícia Militar: (88) 3692 3511 /

3691 3020

Polícia Civil: (88) 3692 3308

Corpo de Bombeiros: (88) 3692 3384

JUSTIÇA

Fórum Senador Joaquim Catunda

Comarca vinculada a Santa Quitéria

☎ (88) 3628 2843 / 2989

Varas: -

Promotorias: -

Defensores: -

Cartório eleitoral: (85) 3453 3554

(vinculado a Santa Quitéria)

POLÍTICA

Eleitores (mar – 2022): 8.232

Deputados federais mais votados

(2018): Leônidas Cristino (E) – 1.912

votos, Mauro Filho (E) – 1.104 votos,

Gorete Pereira (S) – 477 votos

Deputados estaduais mais votados

(2018): Jeová Mota (E) – 2.536 votos,

Queiroz Filho (E) – 1.527 votos, Moisés

Braz (E) – 375 votos

Vereadores mais votados (2020):

Cleiton (E) – 725 votos, Lindomaria (E) –

600 votos, Marquinhos (E) – 541 votos

ADMINISTRAÇÃO PÚBLICA

Ranking ICGM (2020)*: 17º (de 80)

☎ (88) 3686 1032 / 1034

Prefeito: Ravenna Fernandes Gomes

Mesquita Lima

Vereadores: 9

Distritos: Catunda, Paraíso e Vídeio

CNPJ: 35.049.097/0001-01

* População até 20 mil habitantes.

CAUCAIA

HISTÓRIA

Data de aniversário: 15/10

Toponímia: denominação de aldeia indígena. Etimologicamente significa “mato queimado” ou “vinho queimado”
Gentílico: caucaense

DEMOGRAFIA

População estimada (2021): 368.918

População (Censo 2010): 325.441

Total de homens (Censo

2010): 159.598

Total de mulheres (Censo

2010): 165.843

População urbana (Censo

2010): 290.220

População rural (Censo 2010): 35.221

Densidade demográfica hab/km²

(Censo 2010): 265,93

GEOGRAFIA

Área: 1.223 km²

Latitude: 3º 44' 10"

Longitude: 38º 39' 11"

Altitude: 29,91 m

Clima: tropical quente semiárido brando e tropical quente subúmido, com chuvas de janeiro a maio

Relevo: planície litorânea, serras

secas, serras úmidas, sertões e

tabuleiros costeiros

Vegetação: caatinga arbustiva densa e

complexo vegetacional da zona litorânea

Precipitação pluviométrica (média

em 2021): 987,5 mm

INFRAESTRUTURA

Domicílios (Censo 2010): 101.415

Serviço de água urbano

(habitantes – 2020)*: 312.361

Esgoto urbano

(habitantes – 2020)*: 152.868

Serviço de água rural

(habitantes – 2020)*: 749

Energia elétrica

(clientes – dez – 2019): 140.020

Pontos de acesso à internet (mar – 2022): 44.898 (banda larga fixa)

Cinturão Digital: sim

* De acordo com a SCidades, os dados

de 2021 estão em consolidação e

conferência por parte dos municípios.

ECONOMIA

PIB (2019): R\$ 6.919.758.000

Agropecuária (2019): R\$ 46.686.000

Indústria (2019): R\$ 1.814.767.000

Serviços (2019): R\$ 2.812.145.000

Serviços públicos (2019):

R\$ 1.200.079.000

Impostos, líquidos de subsídios, sobre

produtos (2019): R\$ 1.046.080.000

PIB per capita (2019): R\$ 19.147,09

Benefícios da Previdência Social

(2021): R\$ 464.787.372,26

Beneficiários da Previdência Social

(dez – 2021): 33.544

Bolsa Família (2021)*: R\$ 31.346.396

Beneficiários do Bolsa Família (out – 2021): 35.552

Instituições financeiras (mar – 2022):

Banco do Brasil (agência e atendimento eletrônico), Caixa Econômica (agência e atendimento eletrônico), Banco do Nordeste (agência), Itaú (agência), Bradesco (agência, atendimento e atendimento eletrônico), Topázio (atendimento eletrônico), Santander (agência), Sicoob (atendimento) e Embrakon (filial de administradora de consórcio)

* O programa foi encerrado em outubro de 2021.

FINANÇAS PÚBLICAS

Receita Total (2021):

R\$ 1.039.038.190,72

Receita Tributária (2021):

R\$ 120.536.506,90

Cota-parte do FPM (2021):

R\$ 111.077.742,01

Transferência do SUS (2021):

R\$ 111.417.518,94

Cota-parte do ICMS (2021):

R\$ 105.870.284,15

Fundeb (2021): R\$ 305.230.247,67

Despesa Total (2021):

R\$ 1.016.629.347,84

Despesa de Pessoal (2021)*:

R\$ 380.075.634,41

* O dado é referente ao terceiro

quadrimestre (set-dez).

EDUCAÇÃO

Escolas de educação infantil

(2021): 174

Escolas de ensino fundamental

(2021): 168

Escolas de ensino médio (2021): 33

Escolas de educação profissional

(2021): 4

Escolas em áreas indígenas (2021): 15

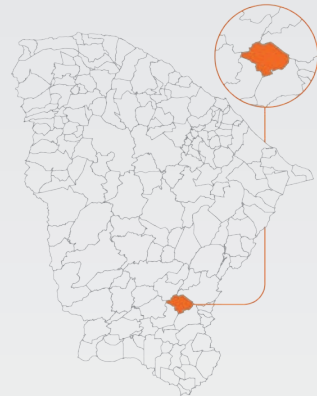
Instituições de ensino superior

presenciais (2022): Fatene, FTC e IFCE



O EMPRESÁRIO IVENS DIAS BRANCO (1934-2016), NATURAL DE CEDRO, FOI UM DOS MAIS NOTÁVEIS EMPREENDEDORES DO ESTADO

CRÉDITO: ROBERTO KENNEDY / DIVULGAÇÃO



DADOS GERAIS

CEP: 63400-000 a 63429-999
Distância de Fortaleza: 387,3 km
Tempo estimado de viagem: 6h27min
Principais vias de acesso: BR-122 / BR-404 / CE-060 / CE-153 / CE-253 / CE-566
Localização: microrregião de Iguatu
Municípios limítrofes: Cariús, Icó, Iguatu, Lavras da Mangabeira e Várzea Alegre

RANKING PIB CE

2011	83º
2012	81º
2013	86º
2014	85º
2015	83º
2016	85º
2017	94º
2018	95º
2019	92º

SELO UNICEF

2001-2002
2017-2020

IDM (2018): 26,12 (64º no Ceará)
IDH (2010): 0,627 (54º no Ceará e 3.534º no Brasil)

CEDRO

HISTÓRIA

Data de aniversário: 21/10
Toponímia: a fazenda que foi cortada pela estrada de ferro e deu origem ao município se chamava Cedro, nome que foi mantido
Gentílico: cedrense ou cedroense

DEMOGRAFIA

População estimada (2021): 25.612
População (Censo 2010): 24.527
Total de homens (Censo 2010): 12.108
Total de mulheres (Censo 2010): 12.419
População urbana (Censo 2010): 15.159
População rural (Censo 2010): 9.368
Densidade demográfica hab/km² (Censo 2010): 33,79

GEOGRAFIA

Área: 730 km²
Latitude: 6° 36' 24''
Longitude: 39° 03' 44''
Altitude: 280 m
Clima: tropical quente semiárido, com chuvas de fevereiro a abril
Relevo: planície ribeirinha, serras secas e sertões
Vegetação: caatinga arbustiva densa
Precipitação pluviométrica (média em 2021): 1.092,7 mm

INFRAESTRUTURA

Domicílios (Censo 2010): 9.025
Serviço de água urbano (habitantes – 2020)*: 14.191
Esgoto urbano (habitantes – 2020)*: 1.654
Serviço de água rural (habitantes – 2020)*: 5.929
Energia elétrica (clientes – dez – 2019): 10.939
Pontos de acesso à internet (mar – 2022): 2.464 (banda larga fixa)
Cinturão Digital: sim
* De acordo com a SCidades, os dados de 2021 estão em consolidação e conferência por parte dos municípios.

ECONOMIA

PIB (2019): R\$ 205.708.000
Agropecuária (2019): R\$ 21.600.000
Indústria (2019): R\$ 8.915.000
Serviços (2019): R\$ 72.126.000
Serviços públicos (2019): R\$ 92.515.000
Impostos, líquidos de subsídios, sobre produtos (2019): R\$ 10.553.000
PIB per capita (2019): R\$ 8.048,99
Benefícios da Previdência Social (2021): R\$ 93.834.127,80
Beneficiários da Previdência Social (dez – 2021): 7.069
Bolsa Família (2021)*: R\$ 5.490.455
Beneficiários do Bolsa Família (out – 2021): 3.663
Instituições financeiras (mar – 2022): Banco do Brasil (agência e atendimento eletrônico) e Bradesco (atendimento)
* O programa foi encerrado em outubro de 2021.

FINANÇAS PÚBLICAS

Receita Total (2021): R\$ 67.978.009,70
Receita Tributária (2021): R\$ 3.152.702,60
Cota-parte do FPM (2021): R\$ 23.982.083,42
Transferência do SUS (2021): R\$ 14.171.442,19
Cota-parte do ICMS (2021): R\$ 5.042.759,33
Fundeb (2021): R\$ 17.771.304,06
Despesa Total (2021): R\$ 68.050.634,55
Despesa de Pessoal (2021)*: R\$ 31.802.802,53
* O dado é referente ao terceiro quadrimestre (set-dez).

EDUCAÇÃO

Escolas de educação infantil (2021): 17
Escolas de ensino fundamental (2021): 21
Escolas de ensino médio (2021): 2
Escolas de educação profissional (2021): 1
Escolas em áreas indígenas (2021): -
Instituições de ensino superior presenciais (2022): IFCE
Matrículas da educação infantil (2021): 893
Matrículas do ensino fundamental (2021): 2.963
Matrículas do ensino médio (2021): 922
Taxa de abandono (2020)
Anos iniciais (até o 5º ano): 0,5
Anos finais (do 6º ao 9º ano): 0,7
Nota do Ideb (2019)
Anos iniciais (até o 5º ano): 5,7
Anos finais (do 6º ao 9º ano): 4,7
Ensino médio: 4,4

SAÚDE

Transferência SUS hab/ano (2021): R\$ 526,47
Cobertura Saúde da Família (jan – 2022): 100%
* De acordo com a SCidades, os dados de 2021 estão em consolidação e conferência por parte dos municípios.

CULTURA

Meios de comunicação afiliados à Acert: Rádio Montevideu AM
Tesouros Vivos: Mestres da Cultura 2010 – Mestre Netinho
Padroeiro: São João Batista
Equipamentos culturais: uma biblioteca, um museu e um ponto de cultura

SEGURANÇA PÚBLICA

AIS 21
Polícia Militar: (88) 3412 1690
Polícia Civil: (88) 3581 0307
Corpo de Bombeiros: (88) 3581 9130

JUSTIÇA

Fórum Francisco Gilson Viana Martins
Entrância intermediária
☎ (88) 3564 1340 / 1341
Varas: 1
Promotorias: 1
Defensores: -
Cartório eleitoral: (85) 3453 3513 (vinculado a Iguatu)

POLÍTICA

Eleitores (mar – 2022): 19.756
Deputados federais mais votados (2018): Dr. Aníbal (S) – 2.682 votos, Roberto Pessoa (E) – 2.033 votos, Pollyana Macêdo (S) – 1.894 votos
Deputados estaduais mais votados (2018): Guilherme Landim (E) – 4.250 votos, Fernando Hugo (E) – 1.748 votos, Rafael Branco (S) – 1.019 votos
Vereadores mais votados (2020): Wyana Viana (E) – 1.036 votos, Marta Diniz (E) – 806 votos, Matheus Araújo (E) – 705 votos

ADMINISTRAÇÃO PÚBLICA

Ranking ICGM (2020)*: 44º (de 68)
☎ (88) 3564 0140 / 0387
Prefeito: João Batista Diniz (Joãozinho de Titico)
Vereadores: 11
Distritos: Cedro, Assunção, Candeias, Lajedo, Santo Antônio, São Miguel e Várzea da Conceição
CNPJ: 07.812.241/0001-84
* População acima de 20 mil e menor que 50 mil habitantes.

CHAVAL

HISTÓRIA

Data de aniversário: 22/11
Toponímia: lugar que fecha o território, ponto estratégico contra os inimigos
Gentílico: chavalense

DEMOGRAFIA

População estimada (2021): 13.112
População (Censo 2010): 12.615
Total de homens (Censo 2010): 6.194
Total de mulheres (Censo 2010): 6.421
População urbana (Censo 2010): 9.168
População rural (Censo 2010): 3.447
Densidade demográfica hab/km² (Censo 2010): 52,95

GEOGRAFIA

Área: 237,2 km²
Latitude: 3° 02' 01''
Longitude: 41° 14' 38''
Altitude: 11,91 m
Clima: tropical quente semiárido brando, com chuvas de janeiro a maio
Relevo: planície litorânea, sertões e tabuleiros costeiros
Vegetação: complexo vegetacional da zona litorânea e floresta perenifolia paludosa marítima
Precipitação pluviométrica (média em 2021): 698,1 mm

INFRAESTRUTURA

Domicílios (Censo 2010): 3.900
Serviço de água urbano (habitantes – 2020)*: 9.470
Esgoto urbano (habitantes – 2020)*: 0
Serviço de água rural (habitantes – 2020)*: 834
Energia elétrica (clientes – dez – 2019): 5.026
Pontos de acesso à internet (mar – 2022): 81 (banda larga fixa)
Cinturão Digital: sim
* De acordo com a SCidades, os dados de 2021 estão em consolidação e conferência por parte dos municípios.

ECONOMIA

PIB (2019): R\$ 95.572.000
Agropecuária (2019): R\$ 4.026.000
Indústria (2019): R\$ 3.509.000
Serviços (2019): R\$ 30.980.000
Serviços públicos (2019): R\$ 52.640.000
Impostos, líquidos de subsídios, sobre produtos (2019): R\$ 4.416.000
PIB per capita (2019): R\$ 7.312,88
Benefícios da Previdência Social (2021): R\$ 28.005.545,26
Beneficiários da Previdência Social (dez – 2021): 2.043
Bolsa Família (2021)*: R\$ 4.605.084
Beneficiários do Bolsa Família (out – 2021): 2.215
Instituições financeiras (mar – 2022): Banco do Brasil (atendimento e atendimento eletrônico) e Bradesco (atendimento e atendimento eletrônico)
* O programa foi encerrado em outubro de 2021.

FINANÇAS PÚBLICAS

Receita Total (2021): R\$ 40.268.739,57
Receita Tributária (2021): R\$ 1.173.817,42
Cota-parte do FPM (2021): R\$ 13.704.047,77
Transferência do SUS (2021): R\$ 5.081.306,56
Cota-parte do ICMS (2021): R\$ 3.815.500,01
Fundeb (2021): R\$ 14.699.254,03
Despesa Total (2021): R\$ 38.655.349,87
Despesa de Pessoal (2021)*: R\$ 22.015.609,08
* O dado é referente ao terceiro quadrimestre (set-dez).

EDUCAÇÃO

Escolas de educação infantil (2021): 9
Escolas de ensino fundamental (2021): 14
Escolas de ensino médio (2021): 1
Escolas de educação profissional (2021): -
Escolas em áreas indígenas (2021): -
Instituições de ensino superior presenciais (2022): -
Matrículas da educação infantil (2021): 742
Matrículas do ensino fundamental (2021): 1.947
Matrículas do ensino médio (2021): 567
Taxa de abandono (2020)
Anos iniciais (até o 5º ano): 0,1
Anos finais (do 6º ao 9º ano): 0,6
Nota do Ideb (2019)
Anos iniciais (até o 5º ano): 6,3
Anos finais (do 6º ao 9º ano): 5
Ensino médio: 3,9

SAÚDE

Transferência SUS hab/ano (2021): R\$ 333,87
Cobertura Saúde da Família (jan – 2022): 100%
Taxa de Mortalidade Infantil (2021)*: 13,7%
* A cada mil nascidos vivos. Segundo a Sesa, os dados estão sujeitos a revisão.

CULTURA

Meios de comunicação afiliados à Acert: -
Tesouros Vivos: Tesouro Vivo 2019 – Associação União dos Moradores do Jatobá
Padroeiro: Santo Antônio de Pádua
Equipamentos culturais: uma biblioteca

SEGURANÇA PÚBLICA

AIS 14
Polícia Militar: (88) 3611 0484 / 3677 4264
Polícia Civil: (88) 3677 4711 / 4291 / 3611 7808
Corpo de Bombeiros: (88) 3677 4660

JUSTIÇA

Fórum Desembargador José Ari Cisne
Entrância inicial
☎ (88) 3625 1178 / 1635
Varas: 1
Promotorias: 1
Defensores: 1
Defensoria: (88) 3625 1635
Cartório eleitoral: (85) 3453 3608

POLÍTICA

Eleitores (mar – 2022): 10.531
Deputados federais mais votados (2018): Robério Monteiro (E) – 3.390 votos, AJ Albuquerque (E) – 2.233 votos, Erasmo Gomes (S) – 134 votos
Deputados estaduais mais votados (2018): Romeu Aldigueri (E) – 3.563 votos, Sérgio Aguiar (E) – 2.496 votos, André Fernandes (E) – 80 votos
Vereadores mais votados (2020): Carlim do Chaga Henrique (E) – 659 votos, Fernanda Eduardo (E) – 607 votos, Italo Pacheco – 574 votos

ADMINISTRAÇÃO PÚBLICA

Ranking ICGM (2020)*: 59º (de 80)
☎ (88) 3625 1321 / 1330
Prefeito: Sebastião Sotero Veras (Sebastiãozinho)
Vereadores: 9
Distritos: Chaval e Passagem
CNPJ: 07.146.301/0001-77
* População até 20 mil habitantes.



O COMERCIANTE RAIMUNDO DO QUEIJO NASCEU EM CHAVAL

CRÉDITO: GLENDA VALVERDE / DIVULGAÇÃO



DADOS GERAIS

CEP: 62420-000 a 62429-999
Distância de Fortaleza: 401,4 km
Tempo estimado de viagem: 6h41min
Principais vias de acesso: BR-222 / BR-402 / CE-085 / CE-177 / CE-216 / CE-556
Localização: microrregião do Litoral de Camocim e Acaraú
Municípios limítrofes: Barroquinha, Granja (e estado do Piauí)

RANKING PIB CE

2011	156º
2012	148º
2013	150º
2014	153º
2015	155º
2016	152º
2017	156º
2018	158º
2019	155º

UNIDADE DE CONSERVAÇÃO

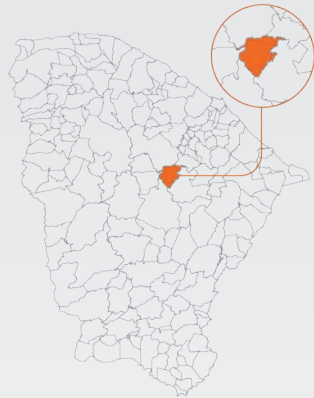
Federal: APA Delta do Parnaíba e APA Serra da Ibiapaba

IDM (2018): 24,01 (82º no Ceará)
IDH (2010): 0,586 (158º no Ceará e 4.495º no Brasil)



O PRINCIPAL EVENTO CULTURAL DE CHORÓ É A FESTA DO PADROEIRO SÃO SEBASTIÃO

CRÉDITO: MARCEL BEZERRA / DIVULGAÇÃO



DADOS GERAIS

CEP: 63950-000 a 63959-999
Distância de Fortaleza: 166,6 km
Tempo estimado de viagem: 2h46min
Principais vias de acesso: CE-060 / CE-253 / CE-456 / CE-566
Localização: microrregião do Sertão de Quixeramobim
Municípios limítrofes: Canindé, Itapiúna, Madalena, Quixadá e Quixeramobim

RANKING PIB CE

2011	152º
2012	154º
2013	155º
2014	156º
2015	160º
2016	161º
2017	160º
2018	160º
2019	138º

IDM (2018): 15,14 (165º no Ceará)
IDH (2010): 0,585 (159º no Ceará e 4.515º no Brasil)

CHORÓ

ECONOMIA

PIB (2019): R\$ 124.592.000
Agropecuária (2019): R\$ 8.956.000
Indústria (2019): R\$ 5.069.000
Serviços (2019): R\$ 52.381.000
Serviços públicos (2019): R\$ 51.991.000
Impostos, líquidos de subsídios, sobre produtos (2019): R\$ 6.194.000

PIB per capita (2019): R\$ 9.214,67
Benefícios da Previdência Social (2021): R\$ 26.616.207,65
Beneficiários da Previdência Social (dez – 2021): 2.063
Bolsa Família (2021)*: R\$ 3.604.450
Beneficiários do Bolsa Família (out – 2021): 2.186
Instituições financeiras (mar – 2022): Bradesco (atendimento e atendimento eletrônico)
* O programa foi encerrado em outubro de 2021.

FINANÇAS PÚBLICAS

Receita Total (2021): R\$ 49.124.064,93
Receita Tributária (2021): R\$ 1.222.388,75
Cota-parte do FPM (2021): R\$ 13.704.047,77
Transferência do SUS (2021): R\$ 8.057.429,31
Cota-parte do ICMS (2021): R\$ 5.162.811
Fundeb (2021): R\$ 13.426.817,81
Despesa Total (2021): R\$ 46.966.918,37
Despesa de Pessoal (2021)*: R\$ 23.287.077,46
* O dado é referente ao terceiro quadrimestre (set-dez).

EDUCAÇÃO

Escolas de educação infantil (2021): 13
Escolas de ensino fundamental (2021): 11
Escolas de ensino médio (2021): 1
Escolas de educação profissional (2021): -
Escolas em áreas indígenas (2021): -
Instituições de ensino superior presenciais (2022): -
Matrículas da educação infantil (2021): 646
Matrículas do ensino fundamental (2021): 1.888
Matrículas do ensino médio (2021): 459
Taxa de abandono (2020)
Anos iniciais (até o 5º ano): 0,1
Anos finais (do 6º ao 9º ano): 0,3
Nota do Ideb (2019)
Anos iniciais (até o 5º ano): 5,7
Anos finais (do 6º ao 9º ano): 4,9
Ensino médio: 4

SAÚDE

Transferência SUS hab/ano (2021): R\$ 478,63
Cobertura Saúde da Família (jan – 2022): 92,20%
Taxa de Mortalidade Infantil (2021)*: 17,6%
* A cada mil nascidos vivos. Segundo a Sesa, os dados estão sujeitos a revisão.

CULTURA

Meios de comunicação afiliados à Acert: -
Padroeiro: São Sebastião
Equipamentos culturais: uma biblioteca e um ponto de cultura

SEGURANÇA PÚBLICA

AIS 20
Polícia Militar: (88) 3412 1690 / 3991
Polícia Civil: (88) 3447 1045
Corpo de Bombeiros: (88) 3441 3118

JUSTIÇA

Fórum Doutor Roberto do Queiroz
Comarca vinculada a Quixadá
☎ (88) 3412 5227 / 5527 / 5555 / 5650 / 5660
Varas: -
Promotorias: -
Defensores: -
Cartório eleitoral: (88) 3453 3506 (vinculado a Quixadá)

POLÍTICA

Eleitores (mar – 2022): 11.037
Deputados federais mais votados (2018): Genecias Noronha (E) – 2.221 votos, AJ Albuquerque (E) – 976 votos, Odorico (S) – 708 votos
Deputados estaduais mais votados (2018): Dr. Bruno Gonçalves (E) – 2.234 votos, Fernando Santana (E) – 1.088 votos, Aderlânia Noronha (E) – 955 votos
Vereadores mais votados (2020): Professor Toinho Delmiro (E) – 540 votos, Cristiano Mototaxi (E) – 510 votos, Netinho Carneiro (E) – 499 votos

ADMINISTRAÇÃO PÚBLICA

Ranking ICGM (2020)*: 60º (de 80)
☎ (88) 3438 1096 / 1152
Prefeito: Marcondes Jucá
Vereadores: 9
Distritos: Choró, Barbada, Caiçarinha, Maravilha, Monte Castelo e Santa Rita
CNPJ: 63.386.627/0001-42
* População até 20 mil habitantes.

CHOROZINHO

HISTÓRIA

Data de aniversário: 13/3
Toponímia: seu núcleo de formação originou-se na construção do Açude Choró
Gentílico: chorozinense

DEMOGRAFIA

População estimada (2021): 20.286
População (Censo 2010): 18.915
Total de homens (Censo 2010): 9.600
Total de mulheres (Censo 2010): 9.315
População urbana (Censo 2010): 11.426
População rural (Censo 2010): 7.489
Densidade demográfica hab/km² (Censo 2010): 67,94

GEOGRAFIA

Área: 296,4 km²
Latitude: 4º 18' 01”
Longitude: 38º 29' 52”
Altitude: 48,5 m
Clima: tropical quente semiárido brando, com chuvas de janeiro a abril
Relevo: sertões e tabuleiros costeiros
Vegetação: complexo vegetacional da zona litorânea
Precipitação pluviométrica (média em 2021): 640,1 mm

INFRAESTRUTURA

Domicílios (Censo 2010): 6.925
Serviço de água urbano (habitantes – 2020)*: 11.004
Esgoto urbano (habitantes – 2020)*: 0
Serviço de água rural (habitantes – 2020)*: 0
Energia elétrica (clientes – dez – 2019): 8.418
Pontos de acesso à internet (mar – 2022): 1.643 (banda larga fixa)
Cinturão Digital: sim
* De acordo com a SCidades, os dados de 2021 estão em consolidação e conferência por parte dos municípios.

ECONOMIA

PIB (2019): R\$ 287.728.000
Agropecuária (2019): R\$ 14.285.000
Indústria (2019): R\$ 14.605.000
Serviços (2019): R\$ 103.578.000
Serviços públicos (2019): R\$ 78.613.000
Impostos, líquidos de subsídios, sobre produtos (2019): R\$ 76.647.000
PIB per capita (2019): R\$ 14.198,96
Benefícios da Previdência Social (2021): R\$ 33.975.870,11
Beneficiários da Previdência Social (dez – 2021): 2.682
Bolsa Família (2021)*: R\$ 3.467.183
Beneficiários do Bolsa Família (out – 2021): 3.498
Instituições financeiras (mar – 2022): Banco do Brasil (atendimento e atendimento eletrônico)
* O programa foi encerrado em outubro de 2021.

FINANÇAS PÚBLICAS

Receita Total (2021): R\$ 75.394.905,68
Receita Tributária (2021): R\$ 2.813.168,16
Cota-parte do FPM (2021): R\$ 20.522.442,20
Transferência do SUS (2021): R\$ 9.960.639,57
Cota-parte do ICMS (2021): R\$ 7.080.989,56
Fundeb (2021): R\$ 23.794.448,14
Despesa Total (2021): R\$ 75.460.357,87
Despesa de Pessoal (2021)*: R\$ 33.600.819,59
* O dado é referente ao terceiro quadrimestre (set-dez).

EDUCAÇÃO

Escolas de educação infantil (2021): 13
Escolas de ensino fundamental (2021): 18
Escolas de ensino médio (2021): 1
Escolas de educação profissional (2021): -
Escolas em áreas indígenas (2021): -
Instituições de ensino superior presenciais (2022): -
Matrículas da educação infantil (2021): 1.124
Matrículas do ensino fundamental (2021): 3.227
Matrículas do ensino médio (2021): 873
Taxa de abandono (2020)
Anos iniciais (até o 5º ano): 0,6
Anos finais (do 6º ao 9º ano): 0,4
Nota do Ideb (2019)
Anos iniciais (até o 5º ano): 6,4
Anos finais (do 6º ao 9º ano): 5,4
Ensino médio: 4,6

SAÚDE

Transferência SUS hab/ano (2021): R\$ 537,16
Cobertura Saúde da Família (jan – 2022): 100%
Taxa de Mortalidade Infantil (2021)*: 7,7%
* A cada mil nascidos vivos. Segundo a Sesa, os dados estão sujeitos a revisão.

CULTURA

Meios de comunicação afiliados à Acert: Rádio Plus FM 99,5
Padroeira: Santa Terezinha do Menino Jesus
Equipamentos culturais: uma biblioteca e um ponto de cultura

SEGURANÇA PÚBLICA

AIS 25
Polícia Militar: (85) 3336 1190
Polícia Civil: (85) 3366 6164
Corpo de Bombeiros: (85) 3363 6188

JUSTIÇA

Fórum Doutor José Lindival de Freitas
Entrância agregada
☎ (85) 3319 1302
Varas: 1
Promotorias: 1
Defensores: -
Cartório eleitoral: (85) 3453 3549 (vinculado a Pacajus)

POLÍTICA

Eleitores (mar – 2022): 16.624
Deputados federais mais votados (2018): Robério Monteiro (E) – 4.364 votos, Genecias Noronha (E) – 1.075 votos, AJ Albuquerque (E) – 638 votos
Deputados estaduais mais votados (2018): Evandro Leitão (E) – 5.852 votos, Queiroz Filho (E) – 1.714 votos, Nezinho Farias (E) – 812 votos
Vereadores mais votados (2020): Célia Marinho (E) – 1.370 votos, Samilly do Betinho (E) – 1.042 votos, Eudes Mendes (E) – 949 votos

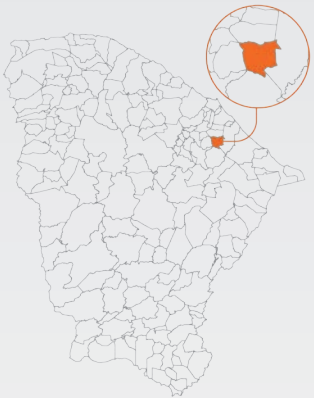
ADMINISTRAÇÃO PÚBLICA

Ranking ICGM (2020)*: 19º (de 68)
☎ (85) 3319 1163
Prefeito: Francisco de Castro Menezes Júnior (Dr. Júnior)
Vereadores: 11
Distritos: Chorozinho, Campestre, Cedro, Patos dos Liberatos, Timbaúba dos Marinheiros e Triângulo
CNPJ: 23.555.279/0001-75
* População acima de 20 mil e menor que 50 mil habitantes.



CHOROZINHO NASCEU COM A CONSTRUÇÃO DA PONTE SOBRE O RIO CHORÓ

CRÉDITO: MPCE / DIVULGAÇÃO



DADOS GERAIS

CEP: 62875-000 a 62879-999
Distância de Fortaleza: 69,7 km
Tempo estimado de viagem: 1h09min
Principais via de acesso: BR-116 / CE-354
Localização: microrregião de Chorozinho
Municípios limítrofes: Acarape, Aracoiaba, Barreira, Cascavel, Chorozinho, Ocara e Pacajus

RANKING PIB CE

2011	94º
2012	104º
2013	98º
2014	103º
2015	106º
2016	105º
2017	68º
2018	59º
2019	71º

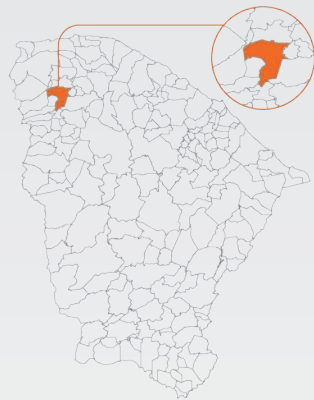
SELO UNICEF

2017-2020

IDM (2018): 27,47 (56º no Ceará)
IDH (2010): 0,604 (122º no Ceará e 4.055º no Brasil)



COREAUENSE É O GENTÍLICO DE COREAÚ
CRÉDITO: SARA MAIA, EM 31/5/2011



DADOS GERAIS

CEP: 62160-000 a 62169-999
Distância de Fortaleza: 297 km
Tempo estimado de viagem: 4h57min
Principais vias de acesso: BR-222 / BR-403 / CE-364
Localização: microrregião do Coreaú
Municípios limítrofes: Alcântaras, Frecheirinha, Moraújo, Mucambo, Sobral, Tianguá e Ubajara

RANKING PIB CE

2011	111º
2012	106º
2013	102º
2014	109º
2015	108º
2016	107º
2017	107º
2018	113º
2019	107º

UNIDADE DE CONSERVAÇÃO

Federal: APA Serra da Ibiapaba

SELO UNICEF

2013-2016
2017-2020

IDM (2018): 24,47 (77º no Ceará)
IDH (2010): 0,610 (98º no Ceará e 3.902º no Brasil)

COREAÚ

HISTÓRIA

Data de aniversário: 24/9
Toponímia: originário da denominação do rio que atravessa a cidade
Gentílico: coreauense

DEMOGRAFIA

População estimada (2021): 23.340
População (Censo 2010): 21.954
Total de homens (Censo 2010): 10.944
Total de mulheres (Censo 2010): 11.010
População urbana (Censo 2010): 14.223
População rural (Censo 2010): 7.731
Densidade demográfica hab/km² (Censo 2010): 28,30

GEOGRAFIA

Área: 750,3 km²
Latitude: 3º 32' 00"
Longitude: 40º 39' 24"
Altitude: 72,98 m
Clima: tropical quente semiárido, tropical quente semiárido brando e tropical quente subúmido, com chuvas de janeiro a maio
Relevo: Planalto da Ibiapaba, serras secas, serras úmidas e sertões
Vegetação: caatinga arbustiva aberta, floresta caducifolia espinhosa (caatinga arbórea) e floresta subcaducifolia tropical pluvial (mata seca)
Precipitação pluviométrica (média em 2021): 801,9 mm

INFRAESTRUTURA

Domicílios (Censo 2010): 7.819
Serviço de água urbano (habitantes – 2020)*: 11.677
Esgoto urbano (habitantes – 2020)*: 3.327
Serviço de água rural (habitantes – 2020)*: 4.558
Energia elétrica (clientes – dez – 2019): 8.863
Pontos de acesso à internet (mar – 2022): 317 (banda larga fixa)
Cinturão Digital: sim
* De acordo com a SCidades, os dados de 2021 estão em consolidação e conferência por parte dos municípios.

ECONOMIA

PIB (2019): R\$ 175.963.000
Agropecuária (2019): R\$ 15.046.000
Indústria (2019): R\$ 7.080.000
Serviços (2019): R\$ 57.805.000
Serviços públicos (2019): R\$ 87.251.000
Impostos, líquidos de subsídios, sobre produtos (2019): R\$ 8.782.000
PIB per capita (2019): R\$ 7.605,58
Benefícios da Previdência Social (2021): R\$ 67.110.670,55
Beneficiários da Previdência Social (dez – 2021): 4.822
Bolsa Família (2021)*: R\$ 4.993.688
Beneficiários do Bolsa Família (out – 2021): 3.816
Instituições financeiras (mar – 2022): Banco do Brasil (atendimento e atendimento eletrônico) e Bradesco (atendimento e atendimento eletrônico)
* O programa foi encerrado em outubro de 2021.

FINANÇAS PÚBLICAS

Receita Total (2021): R\$ 76.633.515,64
Receita Tributária (2021): R\$ 1.692.792,17
Cota-parte do FPM (2021): R\$ 20.556.071,57
Transferência do SUS (2021): R\$ 11.800.508,18
Cota-parte do ICMS (2021): R\$ 6.553.582,11
Fundeb (2021): R\$ 30.746.838,33
Despesa Total (2021): R\$ 72.215.442,23
Despesa de Pessoal (2021)*: R\$ 35.638.545,50
* O dado é referente ao terceiro quadrimestre (set-dez).

EDUCAÇÃO

Escolas de educação infantil (2021): 14
Escolas de ensino fundamental (2021): 15
Escolas de ensino médio (2021): 2
Escolas de educação profissional (2021): -
Escolas em áreas indígenas (2021): -
Instituições de ensino superior presenciais (2022): -
Matrículas da educação infantil (2021): 1.121
Matrículas do ensino fundamental (2021): 3.550
Matrículas do ensino médio (2021): 952
Taxa de abandono (2020)
Anos iniciais (até o 5º ano): 0,1
Anos finais (do 6º ao 9º ano): 0,1
Nota do Ideb (2019)
Anos iniciais (até o 5º ano): 6,6
Anos finais (do 6º ao 9º ano): 5,7
Ensino médio: 4,3

SAÚDE

Transferência SUS hab/ano (2021): R\$ 450,22
Cobertura Saúde da Família (jan – 2022): 97,08%
Taxa de Mortalidade Infantil (2021)*: 10%
* A cada mil nascidos vivos. Segundo a Sesa, os dados estão sujeitos a revisão.

CULTURA

Meios de comunicação afiliados à Acert: -
Padroeira: Nossa Senhora da Piedade
Equipamentos culturais: uma biblioteca

SEGURANÇA PÚBLICA

AIS 14
Polícia Militar: (88) 3611 0484 / 3677 4264
Polícia Civil: (88) 3677 4711 / 4291 / 3611 7808
Corpo de Bombeiros: (88) 3677 4660

JUSTIÇA

Fórum Doutor Ademar Mendes Bezerra
Entrância inicial
☎ (88) 3645 1255
Varas: 1
Promotorias: 1
Defensores: 1
Defensoria: (88) 3645 1255
Cartório eleitoral: (85) 3453 3564

POLÍTICA

Eleitores (mar – 2022): 18.981
Deputados federais mais votados (2018): Robério Monteiro (E) – 3.675 votos, Leônidas Cristino (E) – 3.431 votos, André Figueiredo (E) – 1.213 votos
Deputados estaduais mais votados (2018): Osmar Baquit (E) – 3.559 votos, Romeu Aldigueri (E) – 2.286 votos, Augusta Brito (E) – 1.908 votos
Vereadores mais votados (2020): Priscilla do Marden (E) – 1.727 votos, Caburé (E) – 1.637 votos, William Godó (E) – 1.548 votos

ADMINISTRAÇÃO PÚBLICA

Ranking ICGM (2020)*: 14º (de 68)
E-mail: até o fechamento desta edição, a Prefeitura informou estar sem telefone para contato e disponibilizou o e-mail gabinete@coreau.ce.gov.br
Prefeito: José Edézio Vaz de Souza (Edezio Sitonio)
Vereadores: 9
Distritos: Coreaú, Araquém, Aroeiras, Canto e Ubaúna
CNPJ: 07.598.618/0001-44
* População acima de 20 mil e menor que 50 mil habitantes.

CRATEÚS

HISTÓRIA

Data de aniversário: 6/7
Toponímia: palavra originária do tupi, que significa "raiz de lagarto"
Gentílico: crateuense

DEMOGRAFIA

População estimada (2021): 75.241
População (Censo 2010): 72.812
Total de homens (Censo 2010): 35.509
Total de mulheres (Censo 2010): 37.303
População urbana (Censo 2010): 52.644
População rural (Censo 2010): 20.168
Densidade demográfica hab/km² (Censo 2010): 24,37

GEOGRAFIA

Área: 2.981 km²
Latitude: 5º 10' 42"
Longitude: 40º 40' 39"
Altitude: 274,65 m
Clima: tropical quente semiárido e tropical quente semiárido brando, com chuvas de janeiro a abril
Relevo: Planalto da Ibiapaba, serras secas e sertões
Vegetação: caatinga arbustiva aberta, carrasco, floresta caducifolia espinhosa (caatinga arbórea) e floresta subcaducifolia tropical pluvial (mata seca)
Precipitação pluviométrica (média em 2021): 710,2 mm

INFRAESTRUTURA

Domicílios (Censo 2010): 26.096
Serviço de água urbano (habitantes – 2020)*: 46.681
Esgoto urbano (habitantes – 2020)*: 36.463
Serviço de água rural (habitantes – 2020)*: 18.434
Energia elétrica (clientes – dez – 2019): 35.451
Pontos de acesso à internet (mar – 2022): 11.080 (banda larga fixa)
Cinturão Digital: sim
* De acordo com a SCidades, os dados de 2021 estão em consolidação e conferência por parte dos municípios.

ECONOMIA

PIB (2019): R\$ 851.554.000
Agropecuária (2019): R\$ 74.682.000
Indústria (2019): R\$ 51.490.000
Serviços (2019): R\$ 400.782.000
Serviços públicos (2019): R\$ 268.331.000
Impostos, líquidos de subsídios, sobre produtos (2019): R\$ 56.269.000
PIB per capita (2019): R\$ 11.342,87
Benefícios da Previdência Social (2021): R\$ 295.526.078,33
Beneficiários da Previdência Social (dez – 2021): 21.148
Bolsa Família (2021)*: R\$ 7.872.960
Beneficiários do Bolsa Família (out – 2021): 8.436

Instituições financeiras (mar – 2022):

Banco do Brasil (agência e atendimento eletrônico), Caixa Econômica (agência e atendimento eletrônico), Banco do Nordeste (agência), Santander (agência), Bradesco (agência e atendimento eletrônico), Topázio (atendimento eletrônico) e Sicredi (atendimento)
* O programa foi encerrado em outubro de 2021.

FINANÇAS PÚBLICAS

Receita Total (2021): R\$ 227.093.014,55
Receita Tributária (2021): R\$ 15.875.349,49
Cota-parte do FPM (2021): R\$ 44.538.154,64
Transferência do SUS (2021): R\$ 70.844.413,50
Cota-parte do ICMS (2021): R\$ 12.917.606,55
Fundeb (2021): R\$ 67.425.063,07
Despesa Total (2021): R\$ 226.478.497,91
Despesa de Pessoal (2021)*: R\$ 99.157.939,59
* O dado é referente ao terceiro quadrimestre (set-dez).

EDUCAÇÃO

Escolas de educação infantil (2021): 42
Escolas de ensino fundamental (2021): 49
Escolas de ensino médio (2021): 9
Escolas de educação profissional (2021): 3
Escolas em áreas indígenas (2021): 2
Instituições de ensino superior presenciais (2022): FPO, FPI, IFCE, Uece e UFC
Matrículas da educação infantil (2021): 3.090
Matrículas do ensino fundamental (2021): 10.237
Matrículas do ensino médio (2021): 3.731
Taxa de abandono (2020)
Anos iniciais (até o 5º ano): 0,7
Anos finais (do 6º ao 9º ano): 0,2
Nota do Ideb (2019)
Anos iniciais (até o 5º ano): 6,7
Anos finais (do 6º ao 9º ano): 5,1
Ensino médio: 4,7

SAÚDE

Transferência SUS hab/ano (2021): R\$ 930,22
Cobertura Saúde da Família (jan – 2022): 82,66%
Taxa de Mortalidade Infantil (2021)*: 10,5%
* A cada mil nascidos vivos. Segundo a Sesa, os dados estão sujeitos a revisão.



CULTURA

Meios de comunicação afiliados à Acert: Rádio Educadora, Rádio FM Crateús, Rádio Plus FM 93,3 e Rádio Poty FM
Tesouros Vivos: Mestres da Cultura 2006 – Mestre Joviniano (T); Mestres da Cultura 2007 – Mestre Lucas Evangelista
Padroeiro: Senhor do Bonfim
Equipamentos culturais: uma biblioteca, um teatro e três pontos de cultura

SEGURANÇA PÚBLICA

AIS 16
Polícia Militar: (88) 3692 3511 / 3691 3020
Polícia Civil: (88) 3692 3308
Corpo de Bombeiros: (88) 3692 3384

JUSTIÇA

Fórum Desembargador Luiz Gerardo de Pontes Brígido
Entrância intermediária
☎ (88) 3691 1578 / 7040 / 3692 3653
Varas: 3
Promotorias: 7
Juizado Especial Cível e Criminal: (88) 3692 3854
Defensores: 3
Defensoria: (88) 3691 5567 / 8197 / 99423 9577
Cartório eleitoral: (85) 3453 3520

POLÍTICA

Eleitores (mar – 2022): 55.838
Deputados federais mais votados (2018): Genecias Noronha (E) – 5.356 votos, Totonho Lopes (S) – 3.809 votos, André Figueiredo (E) – 2.574 votos
Deputados estaduais mais votados (2018): Dr. Carlos Felipe (E) – 15.268 votos, Queiroz Filho (E) – 6.690 votos, Aderlânia Noronha (E) – 4.087 votos
Vereadores mais votados (2020): Deusimar Ponte (E) – 2.802 votos, Antonio Luiz Júnior (E) – 2.121 votos, Bibi Apolonio (E) – 1.928 votos

ADMINISTRAÇÃO PÚBLICA

Ranking ICGM (2020)*: 3º (de 27)
☎ (88) 3692 3315
Prefeito: Marcelo Machado
Vereadores: 15
Distritos: Crateús, Assis, Curral Velho, Ibiapaba, Irapuá, Lagoa das Pedras, Montenebo, Oiticica, Poti, Realejo, Santana, Santo Antônio e Tucuns
CNPJ: 07.982.036/0001-67
* População acima de 50 mil e menor que 100 mil habitantes.

O EMPRESÁRIO VALDELÍRIO SOARES NASCEU EM CRATEÚS
CRÉDITO: EDIMAR SOARES, EM 12/2/2013



DADOS GERAIS

CEP: 63700-000 a 63739-999
Distância de Fortaleza: 359,1 km
Tempo estimado de viagem: 5h59min
Principais vias de acesso: BR-020 / BR-222 / BR-226
Localização: microrregião do Sertão de Crateús
Municípios limítrofes: Independência, Iaporanga, Novo Oriente, Poranga, Tamboril (e estado do Piauí)

RANKING PIB CE

2011	25º
2012	26º
2013	28º
2014	25º
2015	25º
2016	26º
2017	27º
2018	29º
2019	27º

UNIDADE DE CONSERVAÇÃO

Estadual: Parque Estadual do Cânion Cearense do Rio Poti e APA do Boqueirão do Poti
Municipal: Monumento Natural Municipal Cavaleiros da Esperança
Reserva Particular do Patrimônio Natural (RPPN): Chico Bimbino, Francisco Braz de Oliveira, Neném Barros, Olho D'água do Tronco e Serra das Almas

SELO UNICEF

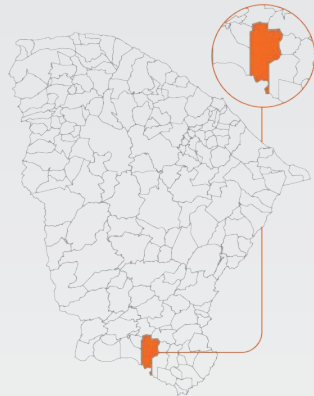
1999-2000
2003-2004
2005-2006
2007-2008
2013-2016
2017-2020

IDM (2018): 28,77 (43º no Ceará)
IDH (2010): 0,644 (30º no Ceará e 3.222º no Brasil)



O ARTISTA SÉRVULO ESMERALDO (1929-2017) É UM DOS PRINCIPAIS NOMES DA ARTE BRASILEIRA

CRÉDITO: GENTIL BARREIRA / DIVULGAÇÃO



DADOS GERAIS
CEP: 63100-000 a 63139-999
Distância de Fortaleza: 502,3 km
Tempo estimado de viagem: 8h22min
Principais vias de acesso: BR-122 / BR-230 / BR-404 / CE-060 / CE-153 / CE-253 / CE-292 / CE-385 / CE-566
Localização: microrregião do Cariri
Municípios limítrofes: Barbalha, Caririçu, Farias Brito, Juazeiro do Norte, Nova Olinda, Santana do Cariri (e estado de Pernambuco)

RANKING PIB CE	
2011	8º
2012	8º
2013	9º
2014	10º
2015	9º
2016	9º
2017	11º
2018	13º
2019	9º

UNIDADE DE CONSERVAÇÃO
Federal: APA Chapada do Araripe e Floresta Nacional (Flona) do Araripe - Apodi
Estadual: Parque Estadual Sítio Fundão e Arie Riacho da Matinha
Municipal: Revis Soldadinho do Araripe
Reserva Particular do Patrimônio Natural (RPPN): Araçá, Oásis Araripe e Oásis Araripe II

SELO UNICEF
2013-2016
2017-2020

IDM (2018): 32,48 (36º no Ceará)
IDH (2010): 0,713 (3º no Ceará e 1.514º no Brasil)



HISTÓRIA
Data de aniversário: 21/6
Toponímia: homenagem a D. Antônio, prior do Crato, príncipe bastardo e pretendente ao trono luso
Gentílico: cratense

DEMOGRAFIA
População estimada (2021): 133.913
População (Censo 2010): 121.428
Total de homens (Censo 2010): 57.616
Total de mulheres (Censo 2010): 63.812
População urbana (Censo 2010): 100.916
População rural (Censo 2010): 20.512
Densidade demográfica hab/km² (Censo 2010): 104,87

GEOGRAFIA
Área: 1.138 km²
Latitude: 7º 14' 03"
Longitude: 39º 24' 34"
Altitude: 426,91 m
Clima: tropical quente semiárido brando e tropical quente subúmido, com chuvas de janeiro a maio
Relevo: Chapada do Araripe, serras secas e sertões
Vegetação: carrasco, floresta caducifólia espinhosa (caatinga arbórea), floresta subcaducifólia tropical pluvial (mata seca), floresta subcaducifólia tropical xeromorfa (cerradão) e floresta subperenifólia tropical pluvio-nebular (mata úmida)
Precipitação pluviométrica (média em 2021): 1.253,7 mm

INFRAESTRUTURA
Domicílios (Censo 2010): 38.399
Serviço de água urbano (habitantes – 2020)*: 97.158
Esgoto urbano (habitantes – 2020)*: 36.885
Serviço de água rural (habitantes – 2020)*: 31.223
Energia elétrica (clientes – dez – 2019): 54.375
Pontos de acesso à internet (mar – 2022): 26.313 (banda larga fixa)
Cinturão Digital: sim
* De acordo com a SCidades, os dados de 2021 estão em consolidação e conferência por parte dos municípios.

ECONOMIA
PIB (2019): R\$ 1.759.303.000
Agropecuária (2019): R\$ 44.539.000
Indústria (2019): R\$ 201.820.000
Serviços (2019): R\$ 863.188.000
Serviços públicos (2019): R\$ 474.635.000
Impostos, líquidos de subsídios, sobre produtos (2019): R\$ 175.120.000
PIB per capita (2019): R\$ 13.315,64
Benefícios da Previdência Social (2021): R\$ 373.887.529,82
Beneficiários da Previdência Social (dez – 2021): 25.730
Bolsa Família (2021)*: R\$ 13.334.616
Beneficiários do Bolsa Família (out – 2021): 14.630

CRATO

Instituições financeiras (mar – 2022):
Banco do Brasil (agência e atendimento eletrônico), Caixa Econômica (agência e atendimento eletrônico), Banco do Nordeste (agência), Itaú (agência), Bradesco (agência, atendimento e atendimento eletrônico), Santander (agência), Sicredi (atendimento) e Topázio (atendimento eletrônico)
* O programa foi encerrado em outubro de 2021.

FINANÇAS PÚBLICAS
Receita Total (2021): R\$ 415.267.411,58
Receita Tributária (2021): R\$ 38.204.963,30
Cota-parte do FPM (2021): R\$ 61.668.214,02
Transferência do SUS (2021): R\$ 98.567.719,95
Cota-parte do ICMS (2021): R\$ 54.436.467,60
Fundeb (2021): R\$ 102.762.936,55
Despesa Total (2021): R\$ 163.142.851,68
* O dado é referente ao terceiro quadrimestre (set-dez).

EDUCAÇÃO
Escolas de educação infantil (2021): 72
Escolas de ensino fundamental (2021): 78
Escolas de ensino médio (2021): 19
Escolas de educação profissional (2021): 4
Escolas em áreas indígenas (2021): - Instituições de ensino superior presenciais (2022): Famec, Fasc, FBC, IFCE, UFCA e Urca
Matrículas da educação infantil (2021): 6.136
Matrículas do ensino fundamental (2021): 18.470
Matrículas do ensino médio (2021): 6.439
Taxa de abandono (2020)
Anos iniciais (até o 5º ano): 1,2
Anos finais (do 6º ao 9º ano): 1,3
Nota do Ideb (2019)
Anos iniciais (até o 5º ano): 5,5
Anos finais (do 6º ao 9º ano): 5
Ensino médio: 4,4

SAÚDE
Transferência SUS hab/ano (2021): R\$ 768,72
Cobertura Saúde da Família (jan – 2022): 86,13%
Taxa de Mortalidade Infantil (2021)*: 11,5%
* A cada mil nascidos vivos. Segundo a Sesa, os dados estão sujeitos a revisão.

CULTURA
Meios de comunicação afiliados à Acert: CBN Cariri 93,5, Rádio Princesa FM, Rádio Educadora do Cariri, Rádio FM Crato, Rádio Plus FM 100,5 e Somzoom Sat Cariri FM
Patrimônio histórico: Casa de Câmara e Cadeia – tombamento estadual, Estação Ferroviária do Crato – tombamento estadual, Sítio Caldeirão – tombamento estadual, Sítio Fundão – tombamento estadual
Tesouros Vivos: Mestres da Cultura 2004 – Mestre Aldenir, Mestre Raimundo Aniceto (†) e Mestre Walderêdo (†); Mestres da Cultura 2005 – Mestre Cirilo; Mestres da Cultura 2006 – Mestra Zulene; Mestres da Cultura 2008 – Mestre Luciano Carneiro (†); Mestres da Cultura 2019 – Mestra Dona Edite do Coco e Mestre Aécio de Zaira
Padroeira: Nossa Senhora da Penha
Equipamentos culturais: duas bibliotecas, 12 museus, três teatros e cinco pontos de cultura

SEGURANÇA PÚBLICA
AIS 19
Polícia Militar: (88) 3102 1152
Polícia Civil: (88) 3102 1116 / 1118
Corpo de Bombeiros: (88) 3102 1140

JUSTIÇA
Fórum Desembargador Hermes Parahyba
Entrância final
(2021): (88) 3521 2802 / 4188 / 4241 / 4625 / 6484 / 7524 / 8980 / 3523 8039
Varas: 5
Promotorias: 7
Juizado Especial Cível e Criminal: (88) 3523 7512
Defensores: 8
Defensoria: (88) 3521 1112 / 2506 / 2875 / 99975 9586 (WhatsApp)
Cartório eleitoral: (85) 3453 3527

POLÍTICA
Eleitores (mar – 2022): 89.059
Deputados federais mais votados (2018): Pedro Bezerra (E) – 8.159 votos, José Guimarães (E) – 6.765 votos, Idilvan (E) – 4.878 votos
Deputados estaduais mais votados (2018): Dr. Leitão (S) – 10.073 votos, Fernando Santana (E) – 8.043 votos, Rafael Branco (S) – 7.522 votos
Vereadores mais votados (2020): Dr. Dudé Moraes (E) – 2.082 votos, Nando Bezerra (E) – 1.697 votos, Alex Saraiva (E) – 1.632 votos

ADMINISTRAÇÃO PÚBLICA
Ranking ICGM (2020)*: 2º (de 9)
(88) 3521 8969 / 9600
Prefeito: José Ailton de Sousa Brasil (Zé Ailton Brasil)
Vereadores: 19
Distritos: Crato, Baixo das Palmeiras, Bela Vista, Belmonte, Campo Alegre, Dom Quintino, Monte Alverne, Ponta da Serra, Santa Fé e Santa Rosa
CNPJ: 07.587.975/0001-07
* População acima de 100 mil habitantes.

CROATÁ

HISTÓRIA
Data de aniversário: 3/5
Toponímia: proveniente da denominação de planta silvestre, cientificamente vinculada à família das bromélias
Gentílico: croataense

DEMOGRAFIA
População estimada (2021): 18.201
População (Censo 2010): 17.069
Total de homens (Censo 2010): 8.328
Total de mulheres (Censo 2010): 8.741
População urbana (Censo 2010): 9.038
População rural (Censo 2010): 8.031
Densidade demográfica hab/km² (Censo 2010): 24,49

GEOGRAFIA
Área: 696,3 km²
Latitude: 4º 24' 00"
Longitude: 40º 54' 38"
Altitude: 520 m
Clima: tropical quente semiárido brando, com chuvas de janeiro a maio
Relevo: Planalto da Ibiapaba
Vegetação: carrasco e floresta subperenifólia tropical pluvio-nebular (mata úmida)
Precipitação pluviométrica (média em 2021): 454,7 mm

INFRAESTRUTURA
Domicílios (Censo 2010): 6.478
Serviço de água urbano (habitantes – 2020)*: 5.539
Esgoto urbano (habitantes – 2020)*: 1.822
Serviço de água rural (habitantes – 2020)*: 11.425
Energia elétrica (clientes – dez – 2019): 7.860
Pontos de acesso à internet (mar – 2022): 131 (banda larga fixa)
Cinturão Digital: não
* De acordo com a SCidades, os dados de 2021 estão em consolidação e conferência por parte dos municípios.

ECONOMIA
PIB (2019): R\$ 179.332.000
Agropecuária (2019): R\$ 53.371.000
Indústria (2019): R\$ 5.093.000
Serviços (2019): R\$ 41.557.000
Serviços públicos (2019): R\$ 73.267.000
Impostos, líquidos de subsídios, sobre produtos (2019): R\$ 6.044.000
PIB per capita (2019): R\$ 9.928,16
Benefícios da Previdência Social (2021): R\$ 50.108.840,50
Beneficiários da Previdência Social (dez – 2021): 3.771
Bolsa Família (2021)*: R\$ 6.646.210
Beneficiários do Bolsa Família (out – 2021): 3.239
Instituições financeiras (mar – 2022): Banco do Brasil (atendimento e atendimento eletrônico) e Bradesco (atendimento e atendimento eletrônico)
* O programa foi encerrado em outubro de 2021.

FINANÇAS PÚBLICAS
Receita Total (2021): R\$ 68.799.523,22
Receita Tributária (2021): R\$ 2.242.210,53
Cota-parte do FPM (2021): R\$ 25.214.410,13
Transferência do SUS (2021): R\$ 13.330.617,82
Cota-parte do ICMS (2021): R\$ 7.101.777,73
Fundeb (2021): R\$ 22.435.486,22
Despesa Total (2021): R\$ 61.255.933,59
Despesa de Pessoal (2021)*: R\$ 29.180.621,05
* O dado é referente ao terceiro quadrimestre (set-dez).

EDUCAÇÃO
Escolas de educação infantil (2021): 21
Escolas de ensino fundamental (2021): 29
Escolas de ensino médio (2021): 2
Escolas de educação profissional (2021): -
Escolas em áreas indígenas (2021): - Instituições de ensino superior presenciais (2022): Famed
Matrículas da educação infantil (2021): 837
Matrículas do ensino fundamental (2021): 3.116
Matrículas do ensino médio (2021): 893
Taxa de abandono (2020)
Anos iniciais (até o 5º ano): 0,1
Anos finais (do 6º ao 9º ano): 0
Nota do Ideb (2019)
Anos iniciais (até o 5º ano): 6,2
Anos finais (do 6º ao 9º ano): 5,2
Ensino médio: 3,9

SAÚDE
Transferência SUS hab/ano (2021): R\$ 449,32
Cobertura Saúde da Família (jan – 2022): 100%
Taxa de Mortalidade Infantil (2021)*: 7,6%
* A cada mil nascidos vivos. Segundo a Sesa, os dados estão sujeitos a revisão.



CULTURA
Meios de comunicação afiliados à Acert: Rádio Serra Grande FM
Padroeira: Nossa Senhora das Dores
Equipamentos culturais: uma biblioteca e um ponto de cultura

SEGURANÇA PÚBLICA
AIS 14
Polícia Militar: (88) 3611 0484 / 3677 4264
Polícia Civil: (88) 3677 4711 / 4291 / 3611 7808
Corpo de Bombeiros: (88) 3677 4660

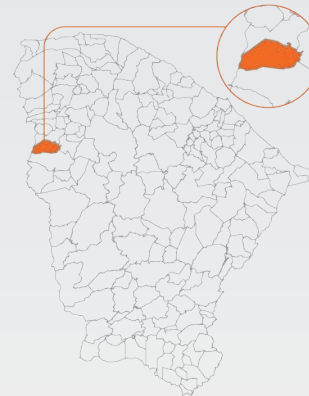
JUSTIÇA
Fórum Desembargador Doutor Hipólito Moraes Rocha
Entrância agregada
(88) 3659 1184 / 1324
Varas: 1
Promotorias: 1
Defensores: -
Cartório eleitoral: (85) 3453 3574 (vinculado a Guaraciaba do Norte)

POLÍTICA
Eleitores (mar – 2022): 13.814
Deputados federais mais votados (2018): Gorete Pereira (S) – 3.658 votos, Moses Rodrigues (E) – 2.900 votos, Tomaz Holanda (S) – 528 votos
Deputados estaduais mais votados (2018): Bruno Pedrosa (E) – 4.293 votos, Tin Gomes (E) – 2.907 votos, Egberto Filho (S) – 759 votos
Vereadores mais votados (2020): Claudiomiro (E) – 572 votos, Toin Izidio (E) – 565 votos, Eunice Magalhães (E) – 551 votos

ADMINISTRAÇÃO PÚBLICA
Ranking ICGM (2020)*: 25º (de 80)
(88) 3659 1255 / 1164
Prefeito: Ronilson Oliveira
Vereadores: 11
Distritos: Croatá, Barra do Sotero, Betânia, Lagoa da Cruz, Repartição, Santa Tereza, São Roque e Vista Alegre
CNPJ: 10.462.349/0001-07
* População até 20 mil habitantes.

NOSSA SENHORA DAS DORES É A PADROEIRA DE CROATÁ

CRÉDITO: ALEX COSTA, EM 17/6/2007



DADOS GERAIS
CEP: 62390-000 a 62399-999
Distância de Fortaleza: 343,8 km
Tempo estimado de viagem: 5h43min
Principais vias de acesso: BR-020 / BR-222 / BR-403 / CE-176 / CE-187 / CE-192 / CE-257 / CE-327 / CE-329 / CE-366
Localização: microrregião da Ibiapaba
Municípios limítrofes: Ipu, Ipueiras, Guaraciaba do Norte (e estado do Piauí)

RANKING PIB CE	
2011	122º
2012	123º
2013	112º
2014	126º
2015	130º
2016	125º
2017	125º
2018	117º
2019	104º

UNIDADE DE CONSERVAÇÃO
Federal: APA Serra da Ibiapaba

SELO UNICEF
1999-2000
2001-2002
2003-2004
2005-2006
2007-2008
2009-2012
2013-2016
2017-2020

IDM (2018): 21,69 (109º no Ceará)
IDH (2010): 0,590 (153º no Ceará e 4.395º no Brasil)



BURACO AZUL É UMA DAS ATRAÇÕES DE CAIÇARA, EM CRUZ

CRÉDITO: REPRODUÇÃO / BURACO AZUL



DADOS GERAIS
CEP: 62595-000 a 62597-999
Distância de Fortaleza: 243,1 km
Tempo estimado de viagem: 4h03min
Principais vias de acesso: BR-222 / BR-403 / CE-085 / CE-177 / CE-556
Localização: microrregião do Litoral de Camocim e Acaraú
Municípios limítrofes: Acaraú, Bela Cruz e Jijoca de Jericoacoara

RANKING PIB CE	
2011	93º
2012	90º
2013	90º
2014	93º
2015	81º
2016	83º
2017	77º
2018	79º
2019	72º

UNIDADE DE CONSERVAÇÃO
Federal: Parque Nacional de Jericoacoara
Estadual: APA da Lagoa de Jijoca

SELO UNICEF
2003-2004
2005-2006
2007-2008
2009-2012
2013-2016
2017-2020

IDM (2018): 24,20 (80º no Ceará)
IDH (2010): 0,632 (47º no Ceará e 3.448º no Brasil)

CRUZ

ECONOMIA
PIB (2019): R\$ 285.860.000
Agropecuária (2019): R\$ 16.414.000
Indústria (2019): R\$ 11.816.000
Serviços (2019): R\$ 131.924.000
Serviços públicos (2019): R\$ 103.362.000
Impostos, líquidos de subsídios, sobre produtos (2019): R\$ 22.344.000
PIB per capita (2019): R\$ 11.514,09
Benefícios da Previdência Social (2021): R\$ 55.437.029,95
Beneficiários da Previdência Social (dez – 2021): 4.247
População rural (Censo 2010): 12.910
Densidade demográfica hab/km² (Censo 2010): 67,28

DEMOGRAFIA
População estimada (2021): 25.121
População (Censo 2010): 22.479
Total de homens (Censo 2010): 11.091
Total de mulheres (Censo 2010): 11.388
População urbana (Censo 2010): 9.569
População rural (Censo 2010): 12.910
Densidade demográfica hab/km² (Censo 2010): 67,28

GEOGRAFIA
Área: 335,9 km²
Latitude: 2° 55' 04”
Longitude: 40° 10' 18”
Altitude: 18 m
Clima: tropical quente semiárido brando, com chuvas de janeiro a maio
Relevo: planície litorânea, planície ribeirinha e tabuleiros costeiros
Vegetação: complexo vegetacional da zona litorânea
Precipitação pluviométrica (média em 2021): 673,2 mm

INFRAESTRUTURA
Domicílios (Censo 2010): 7.822
Serviço de água urbano (habitantes – 2020)*: 9.638
Esgoto urbano (habitantes – 2020)*: 0
Serviço de água rural (habitantes – 2020)*: 2.956
Energia elétrica (clientes – dez – 2019): 12.090
Pontos de acesso à internet (mar – 2022): 3.957 (banda larga fixa)
Cinturão Digital: não
* De acordo com a SCidades, os dados de 2021 estão em consolidação e conferência por parte dos municípios.

SAÚDE
Transferência SUS hab/ano (2021): R\$ 460,14
Cobertura Saúde da Família (jan – 2022): 100%
Taxa de Mortalidade Infantil (2021)*: 13,1%
* A cada mil nascidos vivos. Segundo a Sesa, os dados estão sujeitos a revisão.

CULTURA
Meios de comunicação afiliados à Acert: -
Padroeiro: São Francisco de Assis
Equipamentos culturais: uma biblioteca e um museu

SEGURANÇA PÚBLICA
AIS 17
Polícia Militar: (88) 3673 7033
Polícia Civil: (88) 3673 7042
Corpo de Bombeiros: (85) 3631 3649

JUSTIÇA
Fórum Desembargador José Ari Cisne
Entrância agregada
☎ (88) 3660 1144
Varas: 1
Promotorias: 1
Defensores: -
Cartório eleitoral: (85) 3453 3530 (vinculado a Acaraú)

POLÍTICA
Eleitores (mar – 2022): 20.000
Deputados federais mais votados (2018): Dr. Aníbal (S) – 4.185 votos, José Guimarães (E) – 2.098 votos, Robério Monteiro (E) – 1.733 votos
Deputados estaduais mais votados (2018): Zezinho Albuquerque (E) – 3.342 votos, Sérgio Aguiar (E) – 2.338 votos, Moisés Braz (E) – 2.027 votos
Vereadores mais votados (2020): Carlos Dias (E) – 1.001 votos, Luana Farias (E) – 969 votos, Louro Zuada (E) – 893 votos

ADMINISTRAÇÃO PÚBLICA
Ranking ICGM (2020)*: 2º (de 68)
☎ (88) 3660 1277
Prefeito: João Muniz Sobrinho (Jonas Muniz)
Vereadores: 11
Distritos: Cruz e Caiçara
CNPJ: 07.663.917/0001-15
* População acima de 20 mil e menor que 50 mil habitantes.

DEPUTADO TRAPUAN PINHEIRO

HISTÓRIA
Data de aniversário: 28/4
Toponímia: em homenagem ao deputado Irapuan Pinheiro, líder político do município
Gentílico: irapuense

DEMOGRAFIA
População estimada (2021): 9.698
População (Censo 2010): 9.095
Total de homens (Censo 2010): 4.562
Total de mulheres (Censo 2010): 4.533
População urbana (Censo 2010): 4.133
População rural (Censo 2010): 4.962
Densidade demográfica hab/km² (Censo 2010): 19,33

GEOGRAFIA
Área: 471,1 km²
Latitude: 5° 55' 01”
Longitude: 39° 16' 04”
Altitude: 250 m
Clima: tropical quente semiárido, com chuvas de fevereiro a abril
Relevo: sertões
Vegetação: caatinga arbustiva densa
Precipitação pluviométrica (média em 2021): 666 mm

INFRAESTRUTURA
Domicílios (Censo 2010): 3.452
Serviço de água urbano (habitantes – 2020)*: 4.373
Esgoto urbano (habitantes – 2020)*: 0
Serviço de água rural (habitantes – 2020)*: 5.241
Energia elétrica (clientes – dez – 2019): 4.468
Pontos de acesso à internet (mar – 2022): 101 (banda larga fixa)
Cinturão Digital: não
* De acordo com a SCidades, os dados de 2021 estão em consolidação e conferência por parte dos municípios.

ECONOMIA
PIB (2019): R\$ 73.571.000
Agropecuária (2019): R\$ 7.955.000
Indústria (2019): R\$ 1.756.000
Serviços (2019): R\$ 22.197.000
Serviços públicos (2019): R\$ 38.762.000
Impostos, líquidos de subsídios, sobre produtos (2019): R\$ 2.901.000
PIB per capita (2019): R\$ 7.643,75
Benefícios da Previdência Social (2021): R\$ 15.746.184,80
Beneficiários da Previdência Social (dez – 2021): 1.192
Bolsa Família (2021)*: R\$ 2.935.443
Beneficiários do Bolsa Família (out – 2021): 1.537
Instituições financeiras (mar – 2022): Bradesco (atendimento e atendimento eletrônico)
* O programa foi encerrado em outubro de 2021.

FINANÇAS PÚBLICAS
Receita Total (2021): R\$ 31.849.174,58
Receita Tributária (2021): R\$ 1.071.531,25
Cota-parte do FPM (2021): R\$ 10.278.035,91
Transferência do SUS (2021): R\$ 5.293.631,74
Cota-parte do ICMS (2021): R\$ 5.799.996,53
Fundeb (2021): R\$ 6.805.905,51
Despesa Total (2021): R\$ 30.507.072,64
Despesa de Pessoal (2021)*: R\$ 16.347.677,68
* O dado é referente ao terceiro quadrimestre (set-dez).

EDUCAÇÃO
Escolas de educação infantil (2021): 4
Escolas de ensino fundamental (2021): 4
Escolas de ensino médio (2021): 1
Escolas de educação profissional (2021): -
Escolas em áreas indígenas (2021): -
Instituições de ensino superior presenciais (2022): -
Matrículas da educação infantil (2021): 350
Matrículas do ensino fundamental (2021): 991
Matrículas do ensino médio (2021): 303
Taxa de abandono (2020)
Anos iniciais (até o 5º ano): 0
Anos finais (do 6º ao 9º ano): 0
Nota do Ideb (2019)
Anos iniciais (até o 5º ano): 8,3
Anos finais (do 6º ao 9º ano): 5,4
Ensino médio: 4,2

SAÚDE
Transferência SUS hab/ano (2021): R\$ 545,10
Cobertura Saúde da Família (jan – 2022): 97,26%
Taxa de Mortalidade Infantil (2021)*: 34,9%
* A cada mil nascidos vivos. Segundo a Sesa, os dados estão sujeitos a revisão.

CULTURA
Meios de comunicação afiliados à Acert: -
Padroeira: Nossa Senhora Imaculada Conceição
Equipamentos culturais: uma biblioteca e um ponto de cultura

SEGURANÇA PÚBLICA
AIS 20
Polícia Militar: (88) 3412 1690 / 3991
Polícia Civil: (88) 3447 1045
Corpo de Bombeiros: (88) 3441 3118

JUSTIÇA
Fórum Doutor Francisco Barroso Gomes
Comarca vinculada a Solonópole
☎ (88) 3518 1380 / 1696
Varas: -
Promotorias: -
Defensores: -
Cartório eleitoral: (85) 3453 3555 (vinculado a Solonópole)

POLÍTICA
Eleitores (mar – 2022): 6.556
Deputados federais mais votados (2018): Mauro Filho (E) – 1.410 votos, Raimundo Matos (S) – 1.137 votos, André Figueiredo (E) – 678 votos
Deputados estaduais mais votados (2018): Antônio Granja (E) – 2.057 votos, Leonardo Pinheiro (E) – 1.235 votos, Moisés Braz (E) – 401 votos
Vereadores mais votados (2020): Claudeniso Pinheiro (E) – 637 votos, Ilcivan Maciel (E) – 613 votos, Clair Moreira (E) – 595 votos

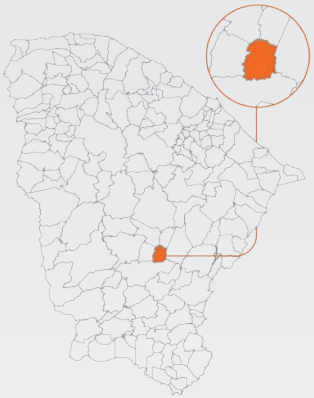
ADMINISTRAÇÃO PÚBLICA
Ranking ICGM (2020)*: 11º (de 80)
☎ (88) 3569 1218
Prefeito: Francisco Gildecarlos Pinheiro
Vereadores: 9
Distritos: Deputado Irapuan Pinheiro, Aurora, Baixio, Betânia, Maratoã e Velame
CNPJ: 12.464.103/0001-91
* População até 20 mil habitantes.

SELO UNICEF
2005-2006
2007-2008
2009-2012
2013-2016
2017-2020

IDM (2018): 15,20 (164º no Ceará)
IDH (2010): 0,609 (103º no Ceará e 3.927º no Brasil)

NOSSA SENHORA DA IMACULADA CONCEIÇÃO É A PADROEIRA DO MUNICÍPIO

CRÉDITO: REPRODUÇÃO INSTAGRAM PREFEITURA



DADOS GERAIS
CEP: 63645-000 a 63649-999
Distância de Fortaleza: 327,3 km
Tempo estimado de viagem: 5h27min
Principais vias de acesso: BR-122 / BR-226 / CE-060 / CE-153 / CE-253 / CE-275 / CE-371 / CE-566
Localização: microrregião do Sertão de Senador Pompeu
Municípios limítrofes: Acopiara, Milhã, Senador Pompeu, Solonópole e Piquet Carneiro

RANKING PIB CE	
2011	165º
2012	168º
2013	168º
2014	170º
2015	168º
2016	165º
2017	170º
2018	169º
2019	169º

SELO UNICEF
2005-2006
2007-2008
2009-2012
2013-2016
2017-2020



O MONTE SÃO DOMINGOS É LOCALIZADO NO MUNICÍPIO DE ERERÉ
CRÉDITO: PREFEITURA / DIVULGAÇÃO



DADOS GERAIS

CEP: 63470-000 a 63474-999
Distância de Fortaleza: 316,3 km
Tempo estimado de viagem: 5h16min
Principais vias de acesso: BR-116 / BR-122 / CE-138 / CE-265
Localização: microrregião da Serra do Pereiro
Municípios limítrofes: Iracema, Potiretama, Pereiro (e estado do Rio Grande do Norte)

RANKING PIB CE

2011	180º
2012	179º
2013	178º
2014	177º
2015	175º
2016	174º
2017	179º
2018	181º
2019	179º

SELO UNICEF

2013-2016

IDM (2018): 13,49 (173º no Ceará)
IDH (2010): 0,610 (98º no Ceará e 3.902º no Brasil)

HISTÓRIA

Data de aniversário: 4/6
Toponímia: palavra originária do tupi, que significa “marreca”, ave da família dos anatídeos, muito comum nas avoadas do Nordeste
Gentílico: erereense

DEMOGRAFIA

População estimada (2021): 7.254
População (Censo 2010): 6.840
Total de homens (Censo 2010): 3.428
Total de mulheres (Censo 2010): 3.412
População urbana (Censo 2010): 3.458
População rural (Censo 2010): 3.382
Densidade demográfica hab/km² (Censo 2010): 17,27

GEOGRAFIA

Área: 362,9 km²
Latitude: 6º 01’ 55”
Longitude: 38º 20’ 55”
Altitude: 230,5 m
Clima: tropical quente semiárido brando e tropical quente subúmido, com chuvas de janeiro a abril
Relevo: serras secas e sertões
Vegetação: caatinga arbustiva densa e floresta caducifólia espinhosa (caatinga arbórea)
Precipitação pluviométrica (média em 2021): 788,2 mm

INFRAESTRUTURA

Domicílios (Censo 2010): 2.367
Serviço de água urbano (habitantes – 2020)*: 2.940
Esgoto urbano (habitantes – 2020)*: 0
Serviço de água rural (habitantes – 2020)*: 455
Energia elétrica (clientes – dez – 2019): 2.804
Pontos de acesso à internet (mar – 2022): 26 (banda larga fixa)
Cinturão Digital: não
* De acordo com a SCidades, os dados de 2021 estão em consolidação e conferência por parte dos municípios.

ECONOMIA

PIB (2019): R\$ 57.683.000
Agropecuária (2019): R\$ 9.734.000
Indústria (2019): R\$ 1.738.000
Serviços (2019): R\$ 13.845.000
Serviços públicos (2019): R\$ 30.264.000
Impostos, líquidos de subsídios, sobre produtos (2019): R\$ 2.101.000
PIB per capita (2019): R\$ 8.013,73
Benefícios da Previdência Social (2021): R\$ 17.030.581,37
Beneficiários da Previdência Social (dez – 2021): 1.265
Bolsa Família (2021)*: R\$ 956.038
Beneficiários do Bolsa Família (out – 2021): 930
Instituições financeiras (mar – 2022): Bradesco (atendimento e atendimento eletrônico)
* O programa foi encerrado em outubro de 2021.

ERERÉ

FINANÇAS PÚBLICAS

Receita Total (2021): R\$ 25.622.906,21
Receita Tributária (2021): R\$ 266.945,45
Cota-parte do FPM (2021): R\$ 10.278.035,91
Transferência do SUS (2021): R\$ 4.087.454,51
Cota-parte do ICMS (2021): R\$ 4.214.191,23
Fundeb (2021): R\$ 5.529.379,14
Despesa Total (2021): R\$ 23.940.521,93
Despesa de Pessoal (2021)*: R\$ 14.299.804,95
* O dado é referente ao terceiro quadrimestre (set-dez).

EDUCAÇÃO

Escolas de educação infantil (2021): 7
Escolas de ensino fundamental (2021): 7
Escolas de ensino médio (2021): 1
Escolas de educação profissional (2021): -
Escolas em áreas indígenas (2021): -
Instituições de ensino superior presenciais (2022): -
Matrículas da educação infantil (2021): 332
Matrículas do ensino fundamental (2020): 848
Matrículas do ensino médio (2021): 233
Taxa de abandono (2020)
Anos iniciais (até o 5º ano): 0
Anos finais (do 6º ao 9º ano): 3
Nota do Ideb (2019)
Anos iniciais (até o 5º ano): 6,3
Anos finais (do 6º ao 9º ano): 4,8
Ensino médio: 4,1

SAÚDE

Transferência SUS hab/ano (2021): R\$ 415,36
Cobertura Saúde da Família (jan – 2022): 73,58%
Taxa de Mortalidade Infantil (2021)*: -
* A cada mil nascidos vivos. Segundo a Sesa, os dados estão sujeitos a revisão.

CULTURA

Meios de comunicação afiliados à Acert: -
Padroeiro: Senhor Bom Jesus da Agonia
Equipamentos culturais: uma biblioteca

SEGURANÇA PÚBLICA

AIS 18
Polícia Militar: (88) 3411 8551
Polícia Civil: (88) 3411 8567
Corpo de Bombeiros: (88) 3423 1952 / 1994

JUSTIÇA

Fórum Desembargador Boanerges Viana do Amaral
Comarca vinculada a Iracema
☎ (88) 3428 1355 / 1203
Varas: -
Promotorias: -
Defensores: -
Cartório eleitoral: (85) 3453 3510 (vinculado a Jaguaribe)

POLÍTICA

Eleitores (mar – 2022): 4.956
Deputados federais mais votados (2018): Mauro Filho (E) – 1.775 votos, AJ
Albuquerque (E) – 1.302 votos, Capitão Wagner (E) – 47 votos
Deputados estaduais mais votados (2018): Antônio Granja (E) – 1.361 votos, Leonardo Pinheiro (E) – 1.044 votos, Leonardo Araújo (E) – 441 votos
Vereadores mais votados (2020): Edneuda Figueredo (E) – 476 votos, Geiza Castro (E) – 422 votos, Daciso Maia (E) – 346 votos

ADMINISTRAÇÃO PÚBLICA

Ranking ICGM (2020)*: 76º (de 80)
☎ (88) 3434 1021 / 1041
Prefeita: Emanuelle Gomes Martins
Vereadores: 9
Distritos: Ereré, São João e Tomé Vieira
CNPJ: 12.465.068/0001-25
* População até 20 mil habitantes.

EUSÉBIO

HISTÓRIA

Data de aniversário: 23/6
Toponímia: em homenagem ao abolicionista Eusébio de Queiroz Matoso e Câmara
Gentílico: eusebiense

DEMOGRAFIA

População estimada (2021): 55.035
População (Censo 2010): 46.033
Total de homens (Censo 2010): 22.951
Total de mulheres (Censo 2010): 23.082
População urbana (Censo 2010): 46.033
População rural (Censo 2010): -
Densidade demográfica hab/km² (Censo 2010): 582,64

GEOGRAFIA

Área: 78,82 km²
Latitude: 3º 53’ 24”
Longitude: 38º 27’ 02”
Altitude: 26,5 m
Clima: tropical quente subúmido, com chuvas de janeiro a maio
Relevo: planície litorânea e tabuleiros costeiros
Vegetação: complexo vegetacional da zona litorânea e floresta perenifólia paludosa marítima
Precipitação pluviométrica (média em 2021): 906 mm

INFRAESTRUTURA

Domicílios (Censo 2010): 15.768
Serviço de água urbano (habitantes – 2020)*: 51.838
Esgoto urbano (habitantes – 2020)*: 10.077
Serviço de água rural (habitantes – 2020)*: 0
Energia elétrica (clientes – dez – 2019): 27.158
Pontos de acesso à internet (mar – 2022): 11.875 (banda larga fixa)
Cinturão Digital: sim
* De acordo com a SCidades, os dados de 2021 estão em consolidação e conferência por parte dos municípios.

ECONOMIA

PIB (2019): R\$ 3.199.867.000
Agropecuária (2019): R\$ 19.937.000
Indústria (2019): R\$ 955.461.000
Serviços (2019): R\$ 1.248.144.000
Serviços públicos (2019): R\$ 306.949.000
Impostos, líquidos de subsídios, sobre produtos (2019): R\$ 669.375.000
PIB per capita (2019): R\$ 59.678,97
Benefícios da Previdência Social (2021): R\$ 65.388.119,50
Beneficiários da Previdência Social (dez – 2021): 4.352
Bolsa Família (2021)*: R\$ 3.757.494
Beneficiários do Bolsa Família (out – 2021): 5.259
Instituições financeiras (mar – 2022): Banco do Brasil (agência e atendimento eletrônico), Caixa Econômica (agência e atendimento eletrônico), Banco do Nordeste (agência), Bradesco (agência e atendimento eletrônico), Santander (agência) e Itaú (atendimento e atendimento eletrônico)
* O programa foi encerrado em outubro de 2021.

FINANÇAS PÚBLICAS

Receita Total (2021): R\$ 460.672.686,70
Receita Tributária (2021): R\$ 140.605.880,92
Cota-parte do FPM (2021): R\$ 37.686.130,93
Transferência do SUS (2021): R\$ 33.925.580,81
Cota-parte do ICMS (2021): R\$ 87.884.083,99
Fundeb (2021): R\$ 81.615.676,92
Despesa Total (2021): R\$ 398.826.244,37
Despesa de Pessoal (2021)*: R\$ 174.372.969,56
* O dado é referente ao terceiro quadrimestre (set-dez).

EDUCAÇÃO

Escolas de educação infantil (2021): 35
Escolas de ensino fundamental (2021): 35
Escolas de ensino médio (2021): 6
Escolas de educação profissional (2021): 2
Escolas em áreas indígenas (2021): -
Instituições de ensino superior presenciais (2022): Christus
Matrículas da educação infantil (2021): 4.461
Matrículas do ensino fundamental (2021): 11.873
Matrículas do ensino médio (2021): 2.924
Taxa de abandono (2020)
Anos iniciais (até o 5º ano): 0,4
Anos finais (do 6º ao 9º ano): 0,2
Nota do Ideb (2019)
Anos iniciais (até o 5º ano): 6,1
Anos finais (do 6º ao 9º ano): 5,3
Ensino médio: 4,5



SAÚDE

Transferência SUS hab/ano (2021): R\$ 679,15
Cobertura Saúde da Família (jan – 2022): 97,49%
Taxa de Mortalidade Infantil (2021)*: 11,5%
* A cada mil nascidos vivos. Segundo a Sesa, os dados estão sujeitos a revisão.

CULTURA

Meios de comunicação afiliados à Acert: -
Tesouros Vivos: Mestres da Cultura 2013 – Mestre Palhaço Pimenta
Padroeiros: Senhora Sant’Ana e São Joaquim
Equipamentos culturais: uma biblioteca, um cinema, um museu e um teatro

SEGURANÇA PÚBLICA

AIS 13
Polícia Militar: (85) 3260 3980 / 3222
Polícia Civil: (85) 3101 2046
Corpo de Bombeiros: (85) 3363 6188

JUSTIÇA

Fórum Desembargador Carlos Facundo
Entrância intermediária
☎ (85) 3260 1003 / 1993 / 3780
Varas: 3
Promotorias: 3
Defensores: 3
Defensoria: (85) 3194 5093 / 99731 1854
Cartório eleitoral: (85) 3453 3588

POLÍTICA

Eleitores (mar – 2022): 47.878
Deputados federais mais votados (2018): Mosiah do Moroni (S) – 6.762 votos, Capitão Wagner (E) – 3.474 votos, Célio Studart (E) – 2.049 votos
Deputados estaduais mais votados (2018): Dr. Bruno Gonçalves (E) – 15.827 votos, Chico do Posto (S) – 2.464 votos, Dr. Lucílvio Girão (S) – 1.272 votos
Vereadores mais votados (2020): Wanda Moraes (E) – 1.878 votos, Neila do Maninho (E) – 1.833 votos, Fares Filho (E) – 1.756 votos

ADMINISTRAÇÃO PÚBLICA

Ranking ICGM (2020)*: 9º (de 27)
☎ (85) 3924 6780
Prefeito: Acilon Gonçalves Pinto Júnior (Dr. Acilon)
Vereadores: 15
Distritos: Eusébio
CNPJ: 23.563.067/0001-30
* População acima de 50 mil e menor que 100 mil habitantes.

A M. DIAS BRANCO, SEDIADA NO EUSÉBIO, É LÍDER DE MERCADO EM BISCOITOS E MASSAS NO PAÍS
CRÉDITO: M. DIAS BRANCO / DIVULGAÇÃO



DADOS GERAIS

CEP: 61760-000 a 61799-999
Distância de Fortaleza: 24,7 km
Tempo estimado de viagem: 24min
Principais vias de acesso: CE-040 / CE-403 / CE-404
Localização: microrregião de Fortaleza
Municípios limítrofes: Aquiraz, Fortaleza e Itaitinga

RANKING PIB CE

2011	6º
2012	6º
2013	6º
2014	6º
2015	6º
2016	6º
2017	7º
2018	7º
2019	7º

UNIDADE DE CONSERVAÇÃO

Estadual: APA do Rio Pacoti

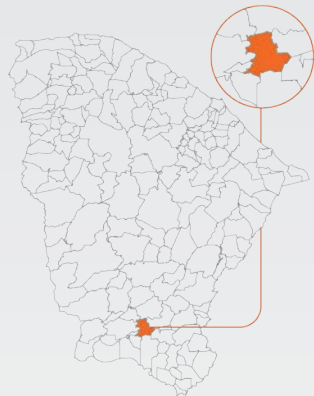
SELO UNICEF

2003-2004
2005-2006
2007-2008
2009-2012
2013-2016
2017-2020

IDM (2018): 60,50 (3º no Ceará)
IDH (2010): 0,701 (4º no Ceará e 1.866º no Brasil)



ANTES DE IR MORAR EM PARIS, O ATOR MAX PETERSON MORAVA NO MUNICÍPIO DE FARIAS BRITO
CRÉDITO: DIVULGAÇÃO



DADOS GERAIS
CEP: 63185-000 a 63189-999
Distância de Fortaleza: 458,4 km
Tempo estimado de viagem: 7h38min
Principais vias de acesso: BR-122 / BR-230 / BR-404 / CE-060 / CE-153 / CE-253 / CE-386 / CE-566
Localização: microrregião de Caririáçu
Municípios limítrofes: Altaneira, Assaré, Caririáçu, Cariús, Crato, Nova Olinda, Tarrafas e Várzea Alegre

RANKING PIB CE	
2011	108º
2012	105º
2013	106º
2014	69º
2015	101º
2016	110º
2017	90º
2018	106º
2019	99º

SELO UNICEF
2001-2002
2003-2004
2005-2006
2009-2012
2013-2016

IDM (2018): 25,43 (70º no Ceará)
IDH (2010): 0,633 (44º no Ceará e 3.433º no Brasil)

FARIAS BRITO

FINANÇAS PÚBLICAS
Receita Total (2021): R\$ 64.095.492,88
Receita Tributária (2021): R\$ 2.435.399,83
Cota-parte do FPM (2021): R\$ 20.556.071,57
Transferência do SUS (2021): R\$ 11.987.963,96
Cota-parte do ICMS (2021): R\$ 5.525.410,14
Fundeb (2021): R\$ 18.624.999,39
Despesa Total (2021): R\$ 59.563.392,73
Despesa de Pessoal (2021)*: R\$ 34.255.925,97
* O dado é referente ao terceiro quadrimestre (set-dez).

EDUCAÇÃO
Escolas de educação infantil (2021): 16
Escolas de ensino fundamental (2021): 15
Escolas de ensino médio (2021): 2
Escolas de educação profissional (2021): -
Escolas em áreas indígenas (2021): -
Instituições de ensino superior presenciais (2022): -
Matrículas da educação infantil (2021): 890
Matrículas do ensino fundamental (2021): 2.632
Matrículas do ensino médio (2021): 881
Taxa de abandono (2020)
Anos iniciais (até o 5º ano): 0
Anos finais (do 6º ao 9º ano): 0,1
Nota do Ideb (2019)
Anos iniciais (até o 5º ano): 6,4
Anos finais (do 6º ao 9º ano): 5,1
Ensino médio: 4,6

SAÚDE
Transferência SUS hab/ano (2021): R\$ 579,61
Cobertura Saúde da Família (jan – 2022): 100%
Taxa de Mortalidade Infantil (2021)*: 16,3%
* A cada mil nascidos vivos. Segundo a Sesa, os dados estão sujeitos a revisão.

CULTURA
Meios de comunicação afiliados à Acert: -
Padroeira: Nossa Senhora da Conceição
Equipamentos culturais: duas bibliotecas, um museu e um ponto de cultura

SEGURANÇA PÚBLICA
AIS 19
Polícia Militar: (88) 3102 1152
Polícia Civil: (88) 3102 1116 / 1118
Corpo de Bombeiros: (88) 3102 1140

JUSTIÇA
Fórum Desembargador José Maria de Melo
Entrância inicial
☎ (88) 3544 1174 / 1285
Varas: 1
Promotorias: 1
Defensores: 1
Defensoria: (88) 3544 1285
Cartório eleitoral: (85) 3453 3562 (vinculado a Várzea Alegre)

POLÍTICA
Eleitores (mar – 2022): 15.716
Deputados federais mais votados (2018): Chico Lopes (S) – 4.490 votos, Raimundo Matos (S) – 1.491 votos, Pedro Bezerra (E) – 1.369 votos
Deputados estaduais mais votados (2018): Fernando Santana (E) – 3.694 votos, Davi de Raimundão (S) – 1.734 votos, Marcos Sobreira (E) – 1.377 votos
Vereadores mais votados (2020): João Camilo (E) – 1.042 votos, Preta (E) – 905 votos, Raul da Serra (E) – 755 votos

ADMINISTRAÇÃO PÚBLICA
Ranking ICGM (2020)*: 38º (de 80)
☎ (88) 3544 1223
Prefeito: Francisco Austragezio Sales (Deda)
Vereadores: 11
Distritos: Farias Brito, Cariutaba, Nova Betânia e Quincuncá
CNPJ: 07.595.572/0001-00
* População até 20 mil habitantes.

FORQUILHA

HISTÓRIA
Data de aniversário: 5/2
Toponímia: proveniente da conjunção do rio Madeira e do riacho Oficina, em forma de forquilha
Gentílico: forquilhense

DEMOGRAFIA
População estimada (2021): 24.680
População (Censo 2010): 21.786
Total de homens (Censo 2010): 10.786
Total de mulheres (Censo 2010): 11.000
População urbana (Censo 2010): 15.473
População rural (Censo 2010): 6.313
Densidade demográfica hab/km² (Censo 2010): 42,14

GEOGRAFIA
Área: 568,8 km²
Latitude: 3º 47' 54''
Longitude: 40º 15' 38''
Altitude: 100 m
Clima: tropical quente semiárido, com chuvas de fevereiro a abril
Relevo: planície ribeirinha, serras secas e sertões
Vegetação: caatinga arbustiva aberta e floresta caducifolia espinhosa (caatinga arbórea)
Precipitação pluviométrica (média em 2021): 579,4 mm

INFRAESTRUTURA
Domicílios (Censo 2010): 7.101
Serviço de água urbano (habitantes – 2020)*: 16.374
Esgoto urbano (habitantes – 2020)*: 9.047
Serviço de água rural (habitantes – 2020)*: 8.409
Energia elétrica (clientes – dez – 2019): 9.319
Pontos de acesso à internet (mar – 2022): 722 (banda larga fixa)
Cinturão Digital: não
* De acordo com a SCidades, os dados de 2021 estão em consolidação e conferência por parte dos municípios.

ECONOMIA
PIB (2019): R\$ 226.164.000
Agropecuária (2019): R\$ 17.968.000
Indústria (2019): R\$ 29.094.000
Serviços (2019): R\$ 71.348.000
Serviços públicos (2019): R\$ 90.089.000
Impostos, líquidos de subsídios, sobre produtos (2019): R\$ 17.665.000
PIB per capita (2019): R\$ 9.338,67
Benefícios da Previdência Social (2021): R\$ 57.070.131,81
Beneficiários da Previdência Social (dez – 2021): 4.246
Bolsa Família (2021)*: R\$ 2.520.040
Beneficiários do Bolsa Família (out – 2021): 3.228
Instituições financeiras (mar – 2022): Banco do Brasil (agência e atendimento eletrônico) e Bradesco (atendimento e atendimento eletrônico)
* O programa foi encerrado em outubro de 2021.

FINANÇAS PÚBLICAS
Receita Total (2021): R\$ 65.578.297,91
Receita Tributária (2021): R\$ 1.887.083,38
Cota-parte do FPM (2021): R\$ 23.982.083,42
Transferência do SUS (2021): R\$ 9.445.660,49
Cota-parte do ICMS (2021): R\$ 8.396.248,83
Fundeb (2021): R\$ 18.517.618,84
Despesa Total (2021): R\$ 65.090.181,29
Despesa de Pessoal (2021)*: R\$ 34.585.165,13
* O dado é referente ao terceiro quadrimestre (set-dez).

EDUCAÇÃO
Escolas de educação infantil (2021): 11
Escolas de ensino fundamental (2021): 13
Escolas de ensino médio (2021): 2
Escolas de educação profissional (2021): 2
Escolas em áreas indígenas (2021): -
Instituições de ensino superior presenciais (2022): -
Matrículas da educação infantil (2021): 1.024
Matrículas do ensino fundamental (2021): 2.943
Matrículas do ensino médio (2021): 1.068
Taxa de abandono (2020)
Anos iniciais (até o 5º ano): 0,7
Anos finais (do 6º ao 9º ano): 0,1
Nota do Ideb (2019)
Anos iniciais (até o 5º ano): 7
Anos finais (do 6º ao 9º ano): 5,7
Ensino médio: 4,4

SAÚDE
Transferência SUS hab/ano (2021): R\$ 294,71
Cobertura Saúde da Família (jan – 2022): 84,10%
Taxa de Mortalidade Infantil (2021)*: 3,8%
* A cada mil nascidos vivos. Segundo a Sesa, os dados estão sujeitos a revisão.

CULTURA
Meios de comunicação afiliados à Acert: Rádio Pioneira
Padroeiro: São Francisco de Assis
Equipamentos culturais: -

SEGURANÇA PÚBLICA
AIS 14
Polícia Militar: (88) 3611 0484 / 3677 4264
Polícia Civil: (88) 3677 4711 / 4291 / 3611 7808
Corpo de Bombeiros: (88) 3677 4660

JUSTIÇA
Fórum Doutor Luís Martins Viana
Entrância agregada
☎ (88) 3619 1260 / 1988
Varas: 1
Promotorias: 1
Defensores: -
Cartório eleitoral: (85) 3453 3621 (vinculado a Sobral)

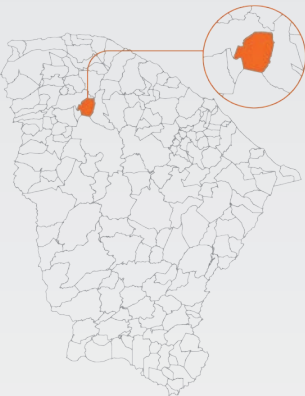
POLÍTICA
Eleitores (mar – 2022): 18.106
Deputados federais mais votados (2018): Genecias Noronha (E) – 2.825 votos, José Guimarães (E) – 2.738 votos, Leônidas Cristino (E) – 1.425 votos
Deputados estaduais mais votados (2018): Moisés Braz (E) – 5.719 votos, Queiroz Filho (E) – 1.296 votos, Ferreira Aragão (S) – 1.013 votos
Vereadores mais votados (2020): Gerson Freire (E) – 1.276 votos, Carlos César (E) – 1.089 votos, Neves (E) – 955 votos

ADMINISTRAÇÃO PÚBLICA
Ranking ICGM (2020)*: 3º (de 68)
☎ (88) 3619 4052 / 1167
Prefeito: Edinaldo Rodrigues Filho
Vereadores: 11
Distritos: Forquilha, Salgado dos Mendes e Trapiá
CNPJ: 07.673.106/0001-03
* População acima de 20 mil e menor que 50 mil habitantes.

IDM (2018): 25,20 (72º no Ceará)

IDH (2010): 0,644 (30º no Ceará e 3.222º no Brasil)

SÃO FRANCISCO DE ASSIS É O PADROEIRO DE FORQUILHA
CRÉDITO: PREFEITURA / DIVULGAÇÃO



DADOS GERAIS
CEP: 62115-000 a 62119-999
Distância de Fortaleza: 217 km
Tempo estimado de viagem: 3h37min
Principal via de acesso: BR-222
Localização: microrregião de Sobral
Municípios limítrofes: Groaíras, Santa Quitéria e Sobral

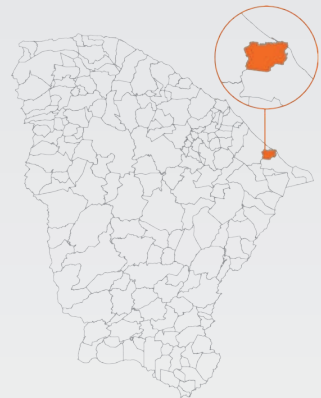
RANKING PIB CE	
2011	96º
2012	94º
2013	97º
2014	98º
2015	92º
2016	86º
2017	85º
2018	94º
2019	88º

SELO UNICEF
2003-2004
2005-2006
2007-2008
2009-2012
2013-2016
2017-2020

IDM (2018): 25,20 (72º no Ceará)
IDH (2010): 0,644 (30º no Ceará e 3.222º no Brasil)



O MUNICÍPIO DE FORTIM É
BANHADO PELO RIO JAGUARIBE
CRÉDITO: FCO FONTENELE / O POVO



DADOS GERAIS
CEP: 62815-000 a 62819-999
Distância de Fortaleza: 132,5 km
Tempo estimado de viagem: 2h12min
Principais vias de acesso: CE-040 / CE-123 / CE-403 / CE-404
Localização: microrregião do Litoral de Aracati
Municípios limítrofes: Aracati e Beberibe

RANKING PIB CE	
2011	105º
2012	99º
2013	96º
2014	101º
2015	97º
2016	104º
2017	106º
2018	104º
2019	93º

SELO UNICEF
2005-2006
2007-2008
2009-2012
2013-2016
2017-2020

IDM (2018): 24,25 (79º no Ceará)
IDH (2010): 0,624 (61º no Ceará e 3.607º no Brasil)

FORTIM

ECONOMIA
PIB (2019): R\$ 205.235.000
Agropecuária (2019): R\$ 27.860.000
Indústria (2019): R\$ 15.609.000
Serviços (2019): R\$ 69.733.000
Serviços públicos (2019): R\$ 66.388.000
Impostos, líquidos de subsídios, sobre produtos (2019): R\$ 25.646.000
PIB per capita (2019): R\$ 12.453,56
Benefícios da Previdência Social (2021): R\$ 28.967.608,06
Beneficiários da Previdência Social (dez – 2021): 2.211
Bolsa Família (2021)*: R\$ 1.586.522
Beneficiários do Bolsa Família (out – 2021): 2.357
Instituições financeiras (mar – 2022): Banco do Brasil (atendimento e atendimento eletrônico) e Bradesco (atendimento e atendimento eletrônico)
* O programa foi encerrado em outubro de 2021.

FINANÇAS PÚBLICAS
Receita Total (2021): R\$ 68.208.319,58
Receita Tributária (2021): R\$ 6.848.996,91
Cota-parte do FPM (2021): R\$ 17.130.059,65
Transferência do SUS (2021): R\$ 7.182.118,22
Cota-parte do ICMS (2021): R\$ 9.122.554,12
Fundeb (2021): R\$ 13.673.283,46
Despesa Total (2021): R\$ 66.876.288,39
Despesa de Pessoal (2021)*: R\$ 27.017.383,75
* O dado é referente ao terceiro quadrimestre (set-dez).

EDUCAÇÃO
Escolas de educação infantil (2021): 7
Escolas de ensino fundamental (2021): 10
Escolas de ensino médio (2021): 1
Escolas de educação profissional (2021): -
Escolas em áreas indígenas (2021): -
Instituições de ensino superior presenciais (2022): -
Matrículas da educação infantil (2021): 675
Matrículas do ensino fundamental (2021): 1.964
Matrículas do ensino médio (2021): 595
Taxa de abandono (2020)
Anos iniciais (até o 5º ano): 0
Anos finais (do 6º ao 9º ano): 0
Nota do Ideb (2019)
Anos iniciais (até o 5º ano): 6,7
Anos finais (do 6º ao 9º ano): 5,7
Ensino médio: 4

SAÚDE
Transferência SUS hab/ano (2021): R\$ 351
Cobertura Saúde da Família (jan – 2022): 100%
Taxa de Mortalidade Infantil (2021)*: 18,9%
* A cada mil nascidos vivos. Segundo a Sesa, os dados estão sujeitos a revisão.

CULTURA
Meios de comunicação afiliados à Acert: -
Padroeira: Nossa Senhora do Amparo
Equipamentos culturais: uma biblioteca e um ponto de cultura

SEGURANÇA PÚBLICA
AIS 18
Polícia Militar: (88) 3411 8551
Polícia Civil: (88) 3411 8567
Corpo de Bombeiros: (88) 3423 1952 / 1994

JUSTIÇA
Fórum Desembargador José Mauri Moura Rocha
Comarca vinculada a Aracati
☎ (88) 3421 4543 / 4548 / 5886
Varas: -
Promotorias: 1
Defensores: -
Cartório eleitoral: (85) 3453 3508 (vinculado a Aracati)

POLÍTICA
Eleitores (mar – 2022): 13.819
Deputados federais mais votados (2018): Nicolle Barbosa (S) – 4.230 votos, Eduardo Bismarck (E) – 1.972 votos, Pedro Bezerra (E) – 992 votos
Deputados estaduais mais votados (2018): Dannel Oliveira (E) – 4.857 votos, Acrísio Sena (E) – 458 votos, Marcos Sobreira (E) – 356 votos
Vereadores mais votados (2020): Kito (E) – 1.662 votos, Raimundinho Paperinha (E) – 994 votos, Diancarlos Monteiro (E) – 944 votos

ADMINISTRAÇÃO PÚBLICA
Ranking ICGM (2020)*: 3º (de 80)
☎ (88) 3413 1007 / 1612
Prefeito: Naselmo Ferreira
Vereadores: 11
Distritos: Fortim, Barra, Campestre, Guajiru, Maceió e Viçosa
CNPJ: 35.050.756/0001-20
* População até 20 mil habitantes.

FRECHEIRINHA

HISTÓRIA
Data de aniversário: 25/3
Toponímia: diminutivo de frecheiras, local abundante em frechas
Gentílico: frecheirinhense

DEMOGRAFIA
População estimada (2021): 14.195
População (Censo 2010): 12.991
Total de homens (Censo 2010): 6.378
Total de mulheres (Censo 2010): 6.613
População urbana (Censo 2010): 7.636
População rural (Censo 2010): 5.355
Densidade demográfica hab/km² (Censo 2010): 71,68

GEOGRAFIA
Área: 210,3 km²
Latitude: 3º 45' 36''
Longitude: 40º 48' 59''
Altitude: 121,05 m
Clima: tropical quente semiárido brando e tropical quente subúmido, com chuvas de janeiro a maio
Relevo: Planalto da Ibiapaba, serras secas e sertões
Vegetação: caatinga arbustiva aberta, floresta caducifólia espinhosa (caatinga arbórea) e floresta subcaducifólia tropical pluvial (mata seca)
Precipitação pluviométrica (média em 2021): 1.026,5 mm

INFRAESTRUTURA
Domicílios (Censo 2010): 4.731
Serviço de água urbano (habitantes – 2020)*: 8.270
Esgoto urbano (habitantes – 2020)*: 1.569
Serviço de água rural (habitantes – 2020)*: 0
Energia elétrica (clientes – dez – 2019): 6.815
Pontos de acesso à internet (mar – 2022): 31.660 (banda larga fixa)
Cinturão Digital: não
* De acordo com a SCidades, os dados de 2021 estão em consolidação e conferência por parte dos municípios.

ECONOMIA
PIB (2019): R\$ 268.413.000
Agropecuária (2019): R\$ 7.022.000
Indústria (2019): R\$ 94.999.000
Serviços (2019): R\$ 74.354.000
Serviços públicos (2019): R\$ 62.496.000
Impostos, líquidos de subsídios, sobre produtos (2019): R\$ 29.542.000
PIB per capita (2019): R\$ 19.074,28
Benefícios da Previdência Social (2021): R\$ 61.131.678,49
Beneficiários da Previdência Social (dez – 2021): 4.459
Bolsa Família (2021)*: R\$ 2.571.105
Beneficiários do Bolsa Família (out – 2021): 2.259
Instituições financeiras (mar – 2022): Banco do Brasil (atendimento e atendimento eletrônico) e Bradesco (agência)
* O programa foi encerrado em outubro de 2021.

FINANÇAS PÚBLICAS
Receita Total (2021): R\$ 57.959.784,90
Receita Tributária (2021): R\$ 2.056.588,93
Cota-parte do FPM (2021): R\$ 17.130.059,65
Transferência do SUS (2021): R\$ 6.342.442,26
Cota-parte do ICMS (2021): R\$ 10.781.162,11
Fundeb (2021): R\$ 19.030.273,09
Despesa Total (2021): R\$ 57.157.081,84
Despesa de Pessoal (2021)*: R\$ 28.365.910,57
* O dado é referente ao terceiro quadrimestre (set-dez).

EDUCAÇÃO
Escolas de educação infantil (2021): 14
Escolas de ensino fundamental (2021): 9
Escolas de ensino médio (2021): 1
Escolas de educação profissional (2021): -
Escolas em áreas indígenas (2021): -
Instituições de ensino superior presenciais (2022): -
Matrículas da educação infantil (2021): 913
Matrículas do ensino fundamental (2021): 2.354
Matrículas do ensino médio (2021): 710
Taxa de abandono (2020)
Anos iniciais (até o 5º ano): 0,1
Anos finais (do 6º ao 9º ano): 0
Nota do Ideb (2019)
Anos iniciais (até o 5º ano): 7,8
Anos finais (do 6º ao 9º ano): 5,9
Ensino médio: 3,8

SAÚDE
Transferência SUS hab/ano (2021): R\$ 370,67
Cobertura Saúde da Família (jan – 2022): 100%
Taxa de Mortalidade Infantil (2021)*: 4,3%
* A cada mil nascidos vivos. Segundo a Sesa, os dados estão sujeitos a revisão.

CULTURA
Meios de comunicação afiliados à Acert: -
Padroeira: Nossa Senhora da Saúde
Equipamentos culturais: uma biblioteca e um ponto de cultura

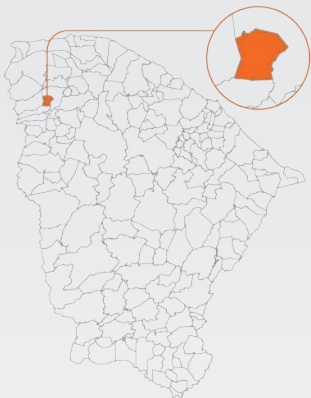
SEGURANÇA PÚBLICA
AIS 14
Polícia Militar: (88) 3611 0484 / 3677 4264
Polícia Civil: (88) 3677 4711 / 4291 / 3611 7808
Corpo de Bombeiros: (88) 3677 4660

JUSTIÇA
Fórum Juiz José Cavalcante Filho
Comarca vinculada a Tianguá
☎ (88) 3671 1964 / 3356 / 3494
Varas: -
Promotorias: 1
Defensores: -
Cartório eleitoral: (85) 3453 3581 (vinculado a Tianguá)

POLÍTICA
Eleitores (mar – 2022): 12.051
Deputados federais mais votados (2018): Robério Monteiro (E) – 3.466 votos, Moses Rodrigues (E) – 2.813 votos, Leônidas Cristino (E) – 552 votos
Deputados estaduais mais votados (2018): Sérgio Aguiar (E) – 3.933 votos, Tin Gomes (E) – 2.414 votos, Augusta Brito (E) – 857 votos
Vereadores mais votados (2020): Dorinha (E) – 1.027 votos, Silvinha (E) – 867 votos, Aurelio Caeiral (E) – 812 votos

ADMINISTRAÇÃO PÚBLICA
Ranking ICGM (2020)*: 16º (de 80)
☎ (88) 3655 1200
Prefeito: Helton Luis Aguiar Junior
Vereadores: 9
Distritos: Frecheirinha
CNPJ: 07.598.592/0001-34
* População até 20 mil habitantes.

A CIDADE DE FRECHEIRINHA É
CHAMADA DE "CAPITAL DA LINGERIE"
CRÉDITO: FABIO LIMA / O POVO



DADOS GERAIS
CEP: 62340-000 a 62349-999
Distância de Fortaleza: 301,4 km
Tempo estimado de viagem: 5h01min
Principais vias de acesso: BR-222 / BR-403 / CE-504
Localização: microrregião do Coreáú
Municípios limítrofes: Coreáú, Tianguá e Ubajara

RANKING PIB CE	
2011	128º
2012	122º
2013	104º
2014	88º
2015	74º
2016	71º
2017	71º
2018	73º
2019	75º

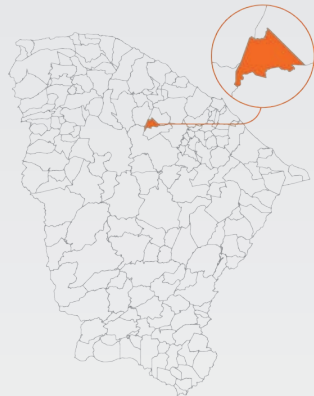
UNIDADE DE CONSERVAÇÃO
Federal: Parque Nacional de Ubajara

SELO UNICEF
2013-2016
2017-2020

IDM (2018): 31,60 (37º no Ceará)
IDH (2010): 0,604 (122º no Ceará e 4.055º no Brasil)



NOSSA SENHORA DO ROSÁRIO É A PADROEIRA DE GENERAL SAMPAIO
CRÉDITO: REPRODUÇÃO FACEBOOK PREFEITURA



DADOS GERAIS

CEP: 62738-000 a 62739-999
Distância de Fortaleza: 131,6 km
Tempo estimado de viagem: 2h11min
Principais vias de acesso: BR-020 / BR-222 / CE-162 / CE-230 / CE-253
Localização: microrregião do Médio Curu
Municípios limítrofes: Apuiarés, Canindé, Paramoti e Tejuçuoca

RANKING PIB CE

2011	176º
2012	177º
2013	175º
2014	176º
2015	176º
2016	180º
2017	178º
2018	174º
2019	170º

UNIDADE DE CONSERVAÇÃO

Reserva Particular do Patrimônio Natural (RPPN): Ambientalista Francy Nunes e Elias Andrade

SELO UNICEF

2007-2008
2009-2012
2013-2016

IDM (2018): 22,49 (96º no Ceará)
IDH (2010): 0,568 (178º no Ceará e 4.884º no Brasil)

GENERAL SAMPAIO

ECONOMIA

PIB (2019): R\$ 69.856.000
Agropecuária (2019): R\$ 10.651.000
Indústria (2019): R\$ 2.106.000
Serviços (2019): R\$ 18.792.000
Serviços públicos (2019): R\$ 34.785.000
Impostos, líquidos de subsídios, sobre produtos (2019): R\$ 3.523.000
PIB per capita (2019): R\$ 9.169,88
Benefícios da Previdência Social (2021): R\$ 8.002.604,31
Beneficiários da Previdência Social (dez – 2021): 635
Bolsa Família (2021)*: R\$ 2.807.375
Beneficiários do Bolsa Família (out – 2021): 1.421
Instituições financeiras (mar – 2022): Banco do Brasil (atendimento) e Bradesco (atendimento e atendimento eletrônico)
* O programa foi encerrado em outubro de 2021.

FINANÇAS PÚBLICAS

Receita Total (2021): R\$ 34.091.338,73
Receita Tributária (2021): R\$ 619.470,25
Cota-parte do FPM (2021): R\$ 10.278.035,91
Transferência do SUS (2021): R\$ 2.506.209,52
Cota-parte do ICMS (2021): R\$ 4.780.419,79
Fundeb (2021): R\$ 9.895.833,89
Despesa Total (2021): R\$ 34.969.756,61
Despesa de Pessoal (2021)*: R\$ 15.671.501,97
* O dado é referente ao terceiro quadrimestre (set-dez).

EDUCAÇÃO

Escolas de educação infantil (2021): 6
Escolas de ensino fundamental (2021): 7
Escolas de ensino médio (2021): 1
Escolas de educação profissional (2021): -
Escolas em áreas indígenas (2021): -
Instituições de ensino superior presenciais (2022): -
Matrículas da educação infantil (2021): 475
Matrículas do ensino fundamental (2021): 1.401
Matrículas do ensino médio (2021): 350
Taxa de abandono (2020)
Anos iniciais (até o 5º ano): 0
Anos finais (do 6º ao 9º ano): 1,1
Nota do Ideb (2019)
Anos iniciais (até o 5º ano): 5,7
Anos finais (do 6º ao 9º ano): 5,1
Ensino médio: 4

SAÚDE

Transferência SUS hab/ano (2021): R\$ 262,59
Cobertura Saúde da Família (jan – 2022): 100%
Taxa de Mortalidade Infantil (2021)*: -
* A cada mil nascidos vivos. Segundo a Sesa, os dados estão sujeitos a revisão.

CULTURA

Meios de comunicação afiliados à Acert: -
Padroeira: Nossa Senhora do Rosário
Equipamentos culturais: uma biblioteca

SEGURANÇA PÚBLICA

AIS 17
Polícia Militar: (88) 3673 7033
Polícia Civil: (88) 3673 7042
Corpo de Bombeiros: (85) 3631 3649

JUSTIÇA

Fórum Desembargador Ademar do Nascimento Fernandes Távora
Comarca vinculada a Pentecoste ☎ (85) 3352 2141 / 2608
Varas: -
Promotorias: -
Defensores: -
Cartório eleitoral: (85) 3453 3550 (vinculado a Pentecoste)

POLÍTICA

Eleitores (mar – 2022): 7.374
Deputados federais mais votados (2018): AJ Albuquerque (E) – 1.667 votos, André Figueiredo (E) – 1.616 votos, Moses Rodrigues (E) – 430 votos
Deputados estaduais mais votados (2018): Leonardo Araújo (E) – 1.767 votos, Zezinho Albuquerque (E) – 1.478 votos, Edilardo Eufrásio (S) – 466 votos
Vereadores mais votados (2020): Professora Paula (E) – 603 votos, Samara Peixoto (E) – 578 votos, Jose Abilio (E) – 404 votos

ADMINISTRAÇÃO PÚBLICA

Ranking ICGM (2020)*: 68º (de 80) ☎ (85) 3357 1088
Prefeito: Francisco Cordeiro Moreira (Chico Cordeiro)
Vereadores: 9
Distritos: General Sampaio
CNPJ: 07.438.591/0001-22
* População até 20 mil habitantes.

GRAÇA

HISTÓRIA

Data de aniversário: 15/4
Toponímia: nome simplificado da padroeira local, Nossa Senhora das Graças
Gentílico: gracense

DEMOGRAFIA

População estimada (2021): 14.415
População (Censo 2010): 15.049
Total de homens (Censo 2010): 7.439
Total de mulheres (Censo 2010): 7.610
População urbana (Censo 2010): 5.815
População rural (Censo 2010): 9.234
Densidade demográfica hab/km² (Censo 2010): 53,39

GEOGRAFIA

Área: 258,9 km²
Latitude: 4º 02' 46"
Longitude: 40º 45' 10"
Altitude: 174,8 m
Clima: tropical quente subúmido, tropical quente úmido e tropical subquente úmido, com chuvas de janeiro a maio
Relevo: Planalto da Ibiapaba e sertões
Vegetação: floresta caducifólia espinhosa (caatinga arbórea), floresta subcaducifólia tropical pluvial (mata seca) e floresta subperenifólia tropical pluvio-nebular (mata úmida)
Precipitação pluviométrica (média em 2021): 823 mm

INFRAESTRUTURA

Domicílios (Censo 2010): 5.561
Serviço de água urbano (habitantes – 2020)*: 5.563
Esgoto urbano (habitantes – 2020)*: 1.560
Serviço de água rural (habitantes – 2020)*: 1.396
Energia elétrica (clientes – dez – 2019): 6.215
Pontos de acesso à internet (mar – 2022): 2.147 (banda larga fixa)
Cinturão Digital: não
* De acordo com a SCidades, os dados de 2021 estão em consolidação e conferência por parte dos municípios.

ECONOMIA

PIB (2019): R\$ 105.976.000
Agropecuária (2019): R\$ 8.021.000
Indústria (2019): R\$ 4.105.000
Serviços (2019): R\$ 28.714.000
Serviços públicos (2019): R\$ 61.058.000
Impostos, líquidos de subsídios, sobre produtos (2019): R\$ 4.078.000
PIB per capita (2019): R\$ 7.359,99
Benefícios da Previdência Social (2021): R\$ 42.885.171,07
Beneficiários da Previdência Social (dez – 2021): 3.173
Bolsa Família (2021)*: R\$ 2.441.270
Beneficiários do Bolsa Família (out – 2021): 2.598
Instituições financeiras (mar – 2022): Banco do Brasil (atendimento e atendimento eletrônico) e Bradesco (atendimento e atendimento eletrônico)
* O programa foi encerrado em outubro de 2021.

FINANÇAS PÚBLICAS

Receita Total (2021): R\$ 56.763.660,71
Receita Tributária (2021): R\$ 1.237.391,81
Cota-parte do FPM (2021): R\$ 17.130.059,65
Transferência do SUS (2021): R\$ 4.381.485,01
Cota-parte do ICMS (2021): R\$ 7.042.193,24
Fundeb (2021): R\$ 24.573.925,22
Despesa Total (2021): R\$ 53.234.693,62
Despesa de Pessoal (2021)*: R\$ 30.545.273,63
* O dado é referente ao terceiro quadrimestre (set-dez).

EDUCAÇÃO

Escolas de educação infantil (2021): 11
Escolas de ensino fundamental (2021): 16
Escolas de ensino médio (2021): 1
Escolas de educação profissional (2021): -
Escolas em áreas indígenas (2021): -
Instituições de ensino superior presenciais (2022): -
Matrículas da educação infantil (2021): 780
Matrículas do ensino fundamental (2021): 3.457
Matrículas do ensino médio (2021): 407
Taxa de abandono (2020)
Anos iniciais (até o 5º ano): 0
Anos finais (do 6º ao 9º ano): 0,2
Nota do Ideb (2019)
Anos iniciais (até o 5º ano): 6,9
Anos finais (do 6º ao 9º ano): 5,3
Ensino médio: 4,2

SAÚDE

Transferência SUS hab/ano (2021)*: -
Cobertura Saúde da Família (jan – 2022): 90,84%
Taxa de Mortalidade Infantil (2021):** 22,1%
* Dado numérico não disponível, de acordo com o Sistema de Informações sobre Orçamentos Públicos em Saúde (Siops).
** A cada mil nascidos vivos. Segundo a Sesa, os dados estão sujeitos a revisão.

CULTURA

Meios de comunicação afiliados à Acert: -
Padroeira: Nossa Senhora das Graças
Equipamentos culturais: uma biblioteca e um ponto de cultura

SEGURANÇA PÚBLICA

AIS 14
Polícia Militar: (88) 3611 0484 / 3677 4264
Polícia Civil: (88) 3677 4711 / 4291 / 3611 7808
Corpo de Bombeiros: (88) 3677 4660

JUSTIÇA

Fórum Desembargador Raimundo Hélio Paiva Castro
Comarca vinculada a Mucambo ☎ (88) 3654 1222 / 1289 / 1552
Varas: -
Promotorias: 1
Defensores: -
Cartório eleitoral: (85) 3453 3579 (vinculado a Reriutaba)

POLÍTICA

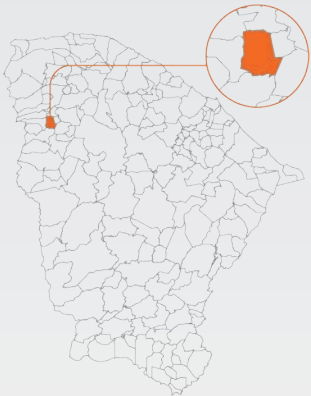
Eleitores (mar – 2022): 10.853
Deputados federais mais votados (2018): Totonho Lopes (S) – 3.087 votos, Denis Bezerra (E) – 2.129 votos, Moses Rodrigues (E) – 646 votos
Deputados estaduais mais votados (2018): Augusta Brito (E) – 4.090 votos, Tin Gomes (E) – 1.840 votos, Sérgio Aguiar (E) – 630 votos
Vereadores mais votados (2020): Dimas Alves (E) – 996 votos, Douglas Lima (E) – 759 votos, Professor Agnaldo (E) – 633 votos

ADMINISTRAÇÃO PÚBLICA

Ranking ICGM (2020)*: 20º (de 80) ☎ (88) 3656 1255
Prefeita: Maria Iraldice de Alcântara (Iraldice Mão Cheirosa)
Vereadores: 11
Distritos: Graça e Lapa
CNPJ: 23.467.889/0001-17
* População até 20 mil habitantes.



GRAÇA PERTENCIA AO MUNICÍPIO DE SÃO BENEDITO
CRÉDITO: FCO FONTENELE / O POVO



DADOS GERAIS

CEP: 62365-000 a 62369-999
Distância de Fortaleza: 320 km
Tempo estimado de viagem: 5h20min
Principais vias de acesso: BR-222 / BR-403 / CE-253 / CE-321
Localização: microrregião de Sobral
Municípios limítrofes: Guaraciaba do Norte, Ibiapina, Mucambo, Pacujá, Reriutaba e São Benedito

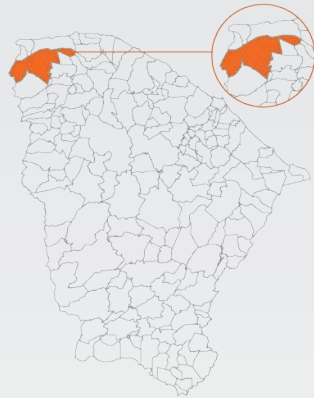
RANKING PIB CE

2011	147º
2012	143º
2013	152º
2014	150º
2015	150º
2016	148º
2017	149º
2018	144º
2019	153º

IDM (2018): 19,18 (136º no Ceará)
IDH (2010): 0,570 (175º no Ceará e 4.841º no Brasil)



A PONTE METÁLICA, DE GRANJA, FOI INAUGURADA NO DIA 15 DE JANEIRO DE 1881
CRÉDITO: ALEX FONTENELE / DIVULGAÇÃO



DADOS GERAIS

CEP: 62430-000 a 62449-999
Distância de Fortaleza: 332,3 km
Tempo estimado de viagem: 5h32min
Principais vias de acesso: BR-222 / BR-402 / CE-085 / CE-177 / CE-216 / CE-556
Localização: microrregião do Litoral de Camocim e Acaraú
Municípios limítrofes: Barroquinha, Bela Cruz, Camocim, Chaval, Marco, Martinópole, Moraújo, Senador Sá, Tianguá, Uruoca, Viçosa do Ceará (e estado do Piauí)

RANKING PIB CE	
2011	54º
2012	55º
2013	53º
2014	55º
2015	52º
2016	47º
2017	55º
2018	56º
2019	56º

UNIDADE DE CONSERVAÇÃO

Federal: APA Serra da Ibiapaba
Estadual: Parque Estadual das Carnaúbas

SELO UNICEF

2013-2016
2017-2020

IDM (2018): 23,02 (88º no Ceará)
IDH (2010): 0,559 (183º no Ceará e 5.066º no Brasil)



HISTÓRIA

Data de aniversário: 3/11
Toponímia: proveniente de denominação de povoação ao norte de Porto, em Portugal
Gentílico: granjense

DEMOGRAFIA

População estimada (2021): 55.170
População (Censo 2010): 52.645
Total de homens (Censo 2010): 26.714
Total de mulheres (Censo 2010): 25.931
População urbana (Censo 2010): 25.892
População rural (Censo 2010): 26.753
Densidade demográfica hab/km² (Censo 2010): 19,51

GEOGRAFIA

Área: 2.663 km²
Latitude: 3º 07' 13"
Longitude: 40º 49' 34"
Altitude: 10,55 m
Clima: tropical quente semiárido brando e tropical quente subúmido, com chuvas de janeiro a maio
Relevo: Planalto da Ibiapaba, planície litorânea, serras secas, sertões e tabuleiros costeiros
Vegetação: cerrado, complexo vegetacional da zona litorânea, floresta caducifólia espinhosa (caatinga arbórea) e floresta subcaducifólia tropical pluvial (mata seca)

Precipitação pluviométrica (média em 2021): 998,2 mm

INFRAESTRUTURA

Domicílios (Censo 2010): 16.941
Serviço de água urbano (habitantes – 2020)*: 19.967
Esgoto urbano (habitantes – 2020)*: 856
Serviço de água rural (habitantes – 2020)*: 1.571
Energia elétrica (clientes – dez – 2019): 20.240
Pontos de acesso à internet (mar – 2022): 1.172 (banda larga fixa)
Cinturão Digital: sim
* De acordo com a SCidades, os dados de 2021 estão em consolidação e conferência por parte dos municípios. .

ECONOMIA

PIB (2019): R\$ 395.075.000
Agropecuária (2019): R\$ 47.326.000
Indústria (2019): R\$ 11.691.000
Serviços (2019): R\$ 123.081.000
Serviços públicos (2019): R\$ 193.491.000
Impostos, líquidos de subsídios, sobre produtos (2019): R\$ 19.486.000
PIB per capita (2019): R\$ 7.216,25
Benefícios da Previdência Social (2021): R\$ 139.461.661,58
Beneficiários da Previdência Social (dez – 2021): 10.479
Bolsa Família (2021)*: R\$ 7.822.773
Beneficiários do Bolsa Família (out – 2021): 8.001

GRANJA

Instituições financeiras (mar – 2022):

Banco do Brasil (agência e atendimento eletrônico), Banco do Nordeste (agência) e Bradesco (agência, atendimento e atendimento eletrônico)
* O programa foi encerrado em outubro de 2021.

FINANÇAS PÚBLICAS

Receita Total (2021): R\$ 182.296.675,23
Receita Tributária (2021): R\$ 6.717.867,61
Cota-parte do FPM (2021): R\$ 37.686.130,93
Transferência do SUS (2021): R\$ 22.524.153,09
Cota-parte do ICMS (2021): R\$ 7.555.473,13
Fundeb (2021): R\$ 59.616.867,98
Despesa Total (2021): R\$ 173.205.203,19
Despesa de Pessoal (2021)*: R\$ 67.316.271,97
* O dado é referente ao terceiro quadrimestre (set-dez).

EDUCAÇÃO

Escolas de educação infantil (2021): 38
Escolas de ensino fundamental (2021): 48
Escolas de ensino médio (2021): 7
Escolas de educação profissional (2021): 2
Escolas em áreas indígenas (2021): -
Instituições de ensino superior presenciais (2022): -
Matrículas da educação infantil (2021): 2.779
Matrículas do ensino fundamental (2021): 8.596
Matrículas do ensino médio (2021): 3.217
Taxa de abandono (2020)
Anos iniciais (até o 5º ano): 0,1
Anos finais (do 6º ao 9º ano): 0,5
Nota do Ideb (2019)
Anos iniciais (até o 5º ano): 7
Anos finais (do 6º ao 9º ano): 5
Ensino médio: 4,5

SAÚDE

Transferência SUS hab/ano (2021): R\$ 331,03
Cobertura Saúde da Família (jan – 2022): 96,50%
Taxa de Mortalidade Infantil (2021)*: 14,4%
* A cada mil nascidos vivos. Segundo a Sesa, os dados estão sujeitos a revisão.

CULTURA

Meios de comunicação afiliados à Acert: -
Tesouros Vivos: Mestre da Cultura 2006 – Mestre João Mocó (t)
Padroeiro: São José
Equipamentos culturais: uma biblioteca, um museu e um ponto de cultura

SEGURANÇA PÚBLICA

AIS 14
Polícia Militar: (88) 3611 0484 / 3677 4264
Polícia Civil: (88) 3677 4711 / 4291 / 3611 7808
Corpo de Bombeiros: (88) 3677 4660


JUSTIÇA

Fórum Professor Olavo Oliveira
Entrância intermediária
Telefone: (88) 3624 1104 / 1488 / 1576
Varas: 2
Promotorias: 2
Defensores: 2
Defensoria: (88) 3624 0245 / 1488 / 1572 / 99304 2558
Cartório eleitoral: (88) 3453 3525

POLÍTICA

Eleitores (março – 2022): 40.425
Deputados federais mais votados (2018): Robério Monteiro (E) – 14.273 votos, Denis Bezerra (E) – 5.001 votos, Odorico (S) – 783 votos
Deputados estaduais mais votados (2018): Romeu Aldigueri (E) – 16.126 votos, Sérgio Aguiar (E) – 7.636 votos, Dra. Silvana (E) – 181 votos
Vereadores mais votados (2020): Matheus Oliveira (E) – 2.032 votos, Fanta (E) – 1.837 votos, Caio Coelho (E) – 1.724 votos

ADMINISTRAÇÃO PÚBLICA

Ranking ICGM (2020)*: 10º (de 27)
 (88) 3624 1383
Prefeita: Juliana Aldigueri
Vereadores: 15
Distritos: Granja, Adrianópolis, Ibuguaçu, Parazinho, Pessoa Anta, Sambaíba e Timonha
CNPJ: 07.827.165/0001-80
* População acima de 50 mil e menor que 100 mil habitantes.

GRANJEIRO

HISTÓRIA

Data de aniversário: 9/2
Toponímia: homenagem à família Granjeiro
Gentílico: granjeirense

DEMOGRAFIA

População estimada (2021): 4.784
População (Censo 2010): 4.629
Total de homens (Censo 2010): 2.263
Total de mulheres (Censo 2010): 2.366
População urbana (Censo 2010): 1.370
População rural (Censo 2010): 3.259
Densidade demográfica hab/km² (Censo 2010): 46,23

GEOGRAFIA

Área: 111,5 km²
Latitude: 6º 53' 18"
Longitude: 39º 13' 04"
Altitude: 350 m
Clima: tropical quente semiárido brando, com chuvas de janeiro a maio
Relevo: serras secas e sertões
Vegetação: caatinga arbustiva densa, floresta caducifólia espinhosa (caatinga arbórea) e floresta subcaducifólia tropical pluvial (mata seca)
Precipitação pluviométrica (média em 2021): 990,2 mm

INFRAESTRUTURA

Domicílios (Censo 2010): 1.486
Serviço de água urbano (habitantes – 2020)*: 1.420
Esgoto urbano (habitantes – 2020)*: 668
Serviço de água rural (habitantes – 2020)*: 3.275
Energia elétrica (clientes – dez – 2019): 2.062
Pontos de acesso à internet (mar – 2022): 97 (banda larga fixa)
Cinturão Digital: não
* De acordo com a SCidades, os dados de 2021 estão em consolidação e conferência por parte dos municípios.

ECONOMIA

PIB (2019): R\$ 45.092.000
Agropecuária (2019): R\$ 6.811.000
Indústria (2019): R\$ 1.932.000
Serviços (2019): R\$ 9.762.000
Serviços públicos (2019): R\$ 25.148.000
Impostos, líquidos de subsídios, sobre produtos (2019): R\$ 1.438.000
PIB per capita (2019): R\$ 9.308,80
Benefícios da Previdência Social (2021): R\$ 15.186.198,86
Beneficiários da Previdência Social (dez – 2021): 1.138
Bolsa Família (2021)*: R\$ 1.593.576
Beneficiários do Bolsa Família (out – 2021): 818
Instituições financeiras (mar – 2022): Bradesco (atendimento e atendimento eletrônico)
* O programa foi encerrado em outubro de 2021.

FINANÇAS PÚBLICAS

Receita Total (2021): R\$ 29.887.010,48
Receita Tributária (2021): R\$ 488.214
Cota-parte do FPM (2021): R\$ 10.278.035,91
Transferência do SUS (2021): R\$ 7.279.523,56
Cota-parte do ICMS (2021): R\$ 5.503.656,69
Fundeb (2021): R\$ 5.250.564,09
Despesa Total (2021): R\$ 25.981.174,17
Despesa de Pessoal (2021)*: R\$ 11.578.999,10
* O dado é referente ao terceiro quadrimestre (set-dez).

EDUCAÇÃO

Escolas de educação infantil (2021): 7
Escolas de ensino fundamental (2021): 4
Escolas de ensino médio (2021): 1
Escolas de educação profissional (2021): -
Escolas em áreas indígenas (2021): -
Matrículas da educação infantil (2021): 279
Matrículas do ensino fundamental (2021): 807
Matrículas do ensino médio (2021): 296
Taxa de abandono (2020)
Anos iniciais (até o 5º ano): 0
Anos finais (do 6º ao 9º ano): 0,3
Nota do Ideb (2019)
Anos iniciais (até o 5º ano): 6
Anos finais (do 6º ao 9º ano): 5,5
Ensino médio: 4,6

SAÚDE

Transferência SUS hab/ano (2021): R\$ 639,03
Cobertura Saúde da Família (jan – 2022): 100%
Taxa de Mortalidade Infantil (2021)*: -
* A cada mil nascidos vivos. Segundo a Sesa, os dados estão sujeitos a revisão.

CULTURA

Meios de comunicação afiliados à Acert: -
Padroeira: Nossa Senhora da Imaculada Conceição
Equipamentos culturais: uma biblioteca

SEGURANÇA PÚBLICA

AIS 21
Polícia Militar: (88) 3412 1690
Polícia Civil: (88) 3581 0307
Corpo de Bombeiros: (88) 3581 9130

JUSTIÇA

Fórum Doutor Antônio Rubens Soares Chagas
Comarca vinculada a Caririáçu
Telefone: (88) 3547 1219
Varas: -
Promotorias: -
Defensores: -
Cartório eleitoral: (85) 3453 3562 (vinculado a Várzea Alegre)

POLÍTICA

Eleitores (março – 2022): 5.678
Deputados federais mais votados (2018): Mauro Filho (E) – 1.511 votos, Pedro Bezerra (E) – 787 votos, Roberto Pessoa (E) – 367 votos
Deputados estaduais mais votados (2018): Dannel Oliveira (E) – 1.177 votos, Tin Gomes (E) – 320 votos, Fernando Santana (E) – 311 votos
Vereadores mais votados (2020): Almir Soares (E) – 413 votos, Renagila Viana (E) – 400 votos, Pombinha (E) – 393 votos

ADMINISTRAÇÃO PÚBLICA

Ranking ICGM (2020)*: 47º (de 80)
E-mail: até o fechamento desta edição, a Prefeitura informou estar sem telefone para contato e disponibilizou o e-mail administracao@granjeiro.ce.gov.br
Prefeito: Francisco Clementino de Almeida (Chico Clementino)
Vereadores: 9
Distritos: Granjeiro
CNPJ: 41.342.098/0001-42
* População até 20 mil habitantes.



GRANJEIRO JÁ FOI DISTRITO DO MUNICÍPIO DE CARIRIÁÇU
CRÉDITO: JL ROSA, EM 25/6/2020



DADOS GERAIS

CEP: 63230-000 a 63239-999
Distância de Fortaleza: 433,9 km
Tempo estimado de viagem: 7h13min
Principais vias de acesso: BR-122 / BR-230 / BR-404 / CE-060 / CE-153 / CE-253 / CE-566
Localização: microrregião de Caririáçu
Municípios limítrofes: Caririáçu, Lavras da Mangabeira e Várzea Alegre

RANKING PIB CE

2011	184º
2012	184º
2013	184º
2014	184º
2015	184º
2016	184º
2017	184º
2018	184º
2019	184º

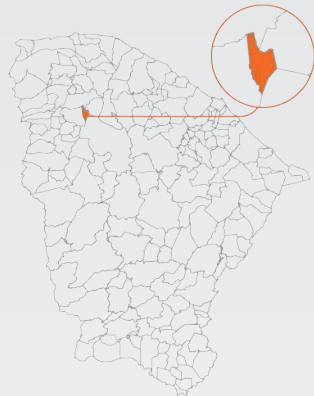
SELO UNICEF

2003-2004

IDM (2018): 21,53 (111º no Ceará)
IDH (2010): 0,585 (159º no Ceará e 4.515º no Brasil)



NOSSA SENHORA DO ROSÁRIO É A PADROEIRA DE GROAÍRAS
CRÉDITO: REPRODUÇÃO FACEBOOK PREFEITURA



DADOS GERAIS

CEP: 62190-000 a 62199-999
Distância de Fortaleza: 255,1 km
Tempo estimado de viagem: 4h15min
Principais vias de acesso: BR-222 / BR-403 / CE-179
Localização: microrregião de Sobral
Municípios limítrofes: Cariré, Forquilha, Santa Quitéria e Sobral

RANKING PIB CE

2011	169º
2012	162º
2013	161º
2014	163º
2015	161º
2016	163º
2017	163º
2018	161º
2019	163º

SELO UNICEF

2013-2016
2017-2020

IDM (2018): 21,61 (110º no Ceará)
IDH (2010): 0,633 (44º no Ceará e 3.433º no Brasil)

GROAÍRAS

ECONOMIA

PIB (2019): R\$ 87.585.000
Agropecuária (2019): R\$ 6.097.000
Indústria (2019): R\$ 4.613.000
Serviços (2019): R\$ 27.777.000
Serviços públicos (2019): R\$ 44.640.000
Impostos, líquidos de subsídios, sobre produtos (2019): R\$ 4.459.000

PIB per capita (2019): R\$ 7.913,40
Benefícios da Previdência Social (2021): R\$ 28.346.751,55
Beneficiários da Previdência Social (dez – 2021): 2.052
Bolsa Família (2021)*: R\$ 1.620.794
Beneficiários do Bolsa Família (out – 2021): 1.406

Instituições financeiras (mar – 2022): Banco do Brasil (atendimento e atendimento eletrônico) e Bradesco (atendimento e atendimento eletrônico)
* O programa foi encerrado em outubro de 2021.

FINANÇAS PÚBLICAS

Receita Total (2021): R\$ 43.405.586,63
Receita Tributária (2021): R\$ 1.946.623,76
Cota-parte do FPM (2021): R\$ 13.704.047,77
Transferência do SUS (2021): R\$ 7.474.851,97
Cota-parte do ICMS (2021): R\$ 6.604.188,52
Fundeb (2021): R\$ 11.667.214,20
Despesa Total (2021): R\$ 39.972.057,08
Despesa de Pessoal (2021)*: R\$ 20.727.884,57
* O dado é referente ao terceiro quadrimestre (set-dez).

EDUCAÇÃO

Escolas de educação infantil (2021): 5
Escolas de ensino fundamental (2021): 6
Escolas de ensino médio (2021): 2
Escolas de educação profissional (2021): -
Escolas em áreas indígenas (2021): -
Instituições de ensino superior presenciais (2022): -
Matrículas da educação infantil (2021): 548
Matrículas do ensino fundamental (2021): 1.401
Matrículas do ensino médio (2021): 485
Taxa de abandono (2020)
Anos iniciais (até o 5º ano): 0
Anos finais (do 6º ao 9º ano): 0
Nota do Ideb (2019)
Anos iniciais (até o 5º ano): 7,6
Anos finais (do 6º ao 9º ano): 6,1
Ensino médio: 4,3

SAÚDE

Transferência SUS hab/ano (2021): R\$ 343,89
Cobertura Saúde da Família (jan – 2022): 100%
Taxa de Mortalidade Infantil (2021)*: -
* A cada mil nascidos vivos. Segundo a Sesa, os dados estão sujeitos a revisão.

CULTURA

Meios de comunicação afiliados à Acert: -
Padroeira: Nossa Senhora do Rosário
Equipamentos culturais: uma biblioteca, um museu e um ponto de cultura

SEGURANÇA PÚBLICA

AIS 14
Polícia Militar: (88) 3611 0484 / 3677 4264
Polícia Civil: (88) 3677 4711 / 4291 / 3611 7808
Corpo de Bombeiros: (88) 3677 4660

JUSTIÇA

Fórum Desembargador José Maria de Melo
Comarca vinculada a Cariré
☎ (88) 3646 1289
Varas: -
Promotorias: -
Defensores: -
Cartório eleitoral: (85) 3453 3565 (vinculado a Cariré)

POLÍTICA

Eleitores (mar – 2022): 8.715
Deputados federais mais votados (2018): Dr. Aníbal (S) – 1.448 votos, Denis Bezerra (E) – 824 votos, Eduardo Bismarck (E) – 766 votos
Deputados estaduais mais votados (2018): Duquinha (S) – 1.567 votos, Sérgio Aguiar (E) – 1.084 votos, Zezinho Albuquerque (E) – 662 votos
Vereadores mais votados (2020): Cilene Maciel (E) – 844 votos, Gonçalves (E) – 632 votos, Clerton Paiva (E) – 616 votos

ADMINISTRAÇÃO PÚBLICA

Ranking ICGM (2020)*: 13º (de 80)
☎ (88) 3647 1103
Prefeito: Adail Melo
Vereadores: 9
Distritos: Groaíras e Itamaracá
CNPJ: 07.598.709/0001-80
* População até 20 mil habitantes.

GUAIÚBA

HISTÓRIA

Data de aniversário: 17/3
Toponímia: palavra originária do tupi, que significa “vale de muita água”
Gentílico: guaiubense

DEMOGRAFIA

População estimada (2021): 26.508
População (Censo 2010): 24.091
Total de homens (Censo 2010): 12.139
Total de mulheres (Censo 2010): 11.952
População urbana (Censo 2010): 18.877
População rural (Censo 2010): 5.214
Densidade demográfica hab/km² (Censo 2010): 94,83

GEOGRAFIA

Área: 256,1 km²
Latitude: 4º 02' 23”
Longitude: 38º 38' 14”
Altitude: 63,7 m
Clima: tropical quente subúmido e tropical quente úmido, com chuvas de janeiro a maio
Relevo: serras úmidas e sertões
Vegetação: caatinga arbustiva densa, complexo vegetacional da zona litorânea e floresta subcaducifólia tropical pluvial (mata seca)
Precipitação pluviométrica (média em 2021): 1.175 mm

INFRAESTRUTURA

Domicílios (Censo 2010): 7.155
Serviço de água urbano (habitantes – 2020)*: 15.686
Esgoto urbano (habitantes – 2020)*: 6.301
Serviço de água rural (habitantes – 2020)*: 2.421
Energia elétrica (clientes – dez – 2019): 8.091
Pontos de acesso à internet (mar – 2022): 4.050 (banda larga fixa)
Cinturão Digital: sim
* De acordo com a SCidades, os dados de 2021 estão em consolidação e conferência por parte dos municípios.

ECONOMIA

PIB (2019): R\$ 203.710.000
Agropecuária (2019): R\$ 22.871.000
Indústria (2019): R\$ 10.616.000
Serviços (2019): R\$ 60.639.000
Serviços públicos (2019): R\$ 99.289.000
Impostos, líquidos de subsídios, sobre produtos (2019): R\$ 10.295.000
PIB per capita (2019): R\$ 7.815,77
Benefícios da Previdência Social (2021): R\$ 35.767.369,93
Beneficiários da Previdência Social (dez – 2021): 2.740
Bolsa Família (2021)*: R\$ 2.533.443
Beneficiários do Bolsa Família (out – 2021): 3.654
Instituições financeiras (mar – 2022): Banco do Brasil (atendimento e atendimento eletrônico) e Bradesco (atendimento e atendimento eletrônico)
* O programa foi encerrado em outubro de 2021.

FINANÇAS PÚBLICAS

Receita Total (2021): R\$ 70.030.384,77
Receita Tributária (2021): R\$ 2.226.977,61
Cota-parte do FPM (2021): R\$ 23.982.083,42
Transferência do SUS (2021): R\$ 6.864.427,41
Cota-parte do ICMS (2021): R\$ 5.871.306,66
Fundeb (2021): R\$ 26.927.152,23
Despesa Total (2021): R\$ 69.480.251,34
Despesa de Pessoal (2021)*: R\$ 42.178.685,50
* O dado é referente ao terceiro quadrimestre (set-dez).

EDUCAÇÃO

Escolas de educação infantil (2021): 16
Escolas de ensino fundamental (2021): 17
Escolas de ensino médio (2021): 2
Escolas de educação profissional (2021): 2
Escolas em áreas indígenas (2021): -
Instituições de ensino superior presenciais (2022): Faesdo e Uece
Matrículas da educação infantil (2021): 1.173
Matrículas do ensino fundamental (2021): 3.888
Matrículas do ensino médio (2021): 1.215
Taxa de abandono (2020)
Anos iniciais (até o 5º ano): 0,11
Anos finais (do 6º ao 9º ano): 2
Nota do Ideb (2019)
Anos iniciais (até o 5º ano): 5,6
Anos finais (do 6º ao 9º ano): 4,6
Ensino médio: 4,1

SAÚDE

Transferência SUS hab/ano (2021): R\$ 259,26
Cobertura Saúde da Família (jan – 2022): 79,95%
Taxa de Mortalidade Infantil (2021)*: 10,2%
* A cada mil nascidos vivos. Segundo a Sesa, os dados estão sujeitos a revisão.

CULTURA

Meios de comunicação afiliados à Acert: Rádio Grande Fortaleza
Padroeiros: Jesus, Maria e José
Equipamentos culturais: uma biblioteca, um teatro e um ponto de cultura

SEGURANÇA PÚBLICA

AIS 24
Polícia Militar: (85) 3369 9190
Polícia Civil: (85) 3101 2808
Corpo de Bombeiros: (85) 3101 2827

JUSTIÇA

Fórum Desembargador Faustino de Albuquerque e Sousa
Entrância inicial
☎ (85) 3376 1395
Varas: 1
Promotorias: 1
Defensores: -
Cartório eleitoral: (85) 99156 7184 (vinculado a Pacatuba)

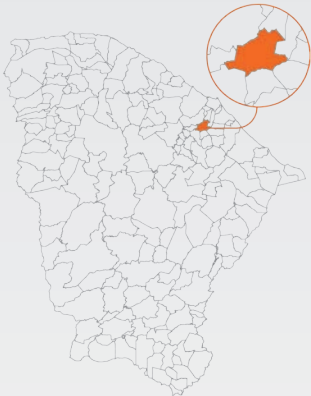
POLÍTICA

Eleitores (mar – 2022): 18.834
Deputados federais mais votados (2018): Eduardo Bismarck (E) – 1.818 votos, Denis Bezerra (E) – 1.612 votos, Totonho Lopes (S) – 1.363 votos
Deputados estaduais mais votados (2018): Salmiteo (E) – 2.260 votos, Fernanda Pessoa (E) – 1.712 votos, Evandro Leitão (E) – 1.674 votos
Vereadores mais votados (2020): Silvinha (E) – 815 votos, Givan (E) – 694 votos, Cazuza / Professor Cazuza (E) – 680 votos

ADMINISTRAÇÃO PÚBLICA

Ranking ICGM (2020)*: 52º (de 68)
☎ (85) 3376 1001
Prefeita: Izabella Fernandes
Vereadores: 11
Distritos: Guaiúba, Água Verde, Baú, Dourado, Itacima e Núcleo Colonial Pio XII (São Jerônimo)
CNPJ: 12.359.535/0001-32
* População acima de 20 mil e menor que 50 mil habitantes.

O CASARÃO DE ÁGUA VERDE, EM GUAIÚBA, FOI CONSTRUÍDO NO SÉCULO XIX
CRÉDITO: FABIO LIMA / O POVO



DADOS GERAIS

CEP: 61890-000 a 61899-999
Distância de Fortaleza: 39,2 km
Tempo estimado de viagem: 39min
Principal via de acesso: CE-060
Localização: microrregião de Fortaleza
Municípios limítrofes: Acarape, Horizonte, Itaitinga, Maranguape, Pacajus, Palmácia e Redenção

RANKING PIB CE

2011	85º
2012	88º
2013	84º
2014	92º
2015	88º
2016	92º
2017	84º
2018	88º
2019	94º

UNIDADE DE CONSERVAÇÃO

Estadual: APA da Serra da Aratanha
Reserva Particular do Patrimônio Natural (RPPN): Chanceler Edson Queiroz

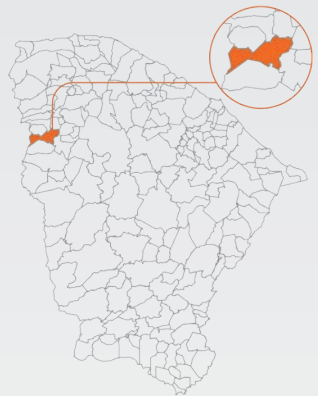
SELO UNICEF

2003-2004
2005-2006
2007-2008
2017-2020

IDM (2018): 23,66 (85º no Ceará)
IDH (2010): 0,617 (82º no Ceará e 3.756º no Brasil)



GRAVURAS RUPESTRES NAS PEDRAS SÃO ATRAÇÕES DE GUARACIABA DO NORTE
CRÉDITO: ACERVO O POVO



DADOS GERAIS
CEP: 62380-000 a 62389-999
Distância de Fortaleza: 309,1 km
Tempo estimado de viagem: 5h09min
Principais vias de acesso: BR-020 / BR-222 / BR-403 / CE-176 / CE-257 / CE-329 / CE-366
Localização: microrregião da Ibiapaba
Municípios limítrofes: Carnaubal, Croatá, Graça, Ipu, Reriutaba, São Benedito (e estado do Piauí)

RANKING PIB CE	
2011	48º
2012	50º
2013	48º
2014	49º
2015	51º
2016	51º
2017	43º
2018	42º
2019	38º

UNIDADE DE CONSERVAÇÃO
Federal: APA Serra da Ibiapaba

SELO UNICEF
2007-2008
2009-2012
2013-2016
2017-2020

IDM (2018): 38,96 (13º no Ceará)
IDH (2010): 0,609 (103º no Ceará e 3.927º no Brasil)

GUARACIABA DO NORTE

ECONOMIA
PIB (2019): R\$ 558.863.000
Agropecuária (2019): R\$ 196.952.000
Indústria (2019): R\$ 16.260.000
Serviços (2019): R\$ 171.889.000
Serviços públicos (2019): R\$ 144.172.000
Impostos, líquidos de subsídios, sobre produtos (2019): R\$ 29.590.000

PIB per capita (2019): R\$ 13.750,88
Benefícios da Previdência Social (2021): R\$ 131.002.989,94
Beneficiários da Previdência Social (dez – 2021): 9.789
Bolsa Família (2021)*: R\$ 10.301.985
Beneficiários do Bolsa Família (out – 2021): 6.733
Instituições financeiras (mar – 2022): Banco do Brasil (agência e atendimento eletrônico) e Bradesco (agência, atendimento e atendimento eletrônico)
* O programa foi encerrado em outubro de 2021.

FINANÇAS PÚBLICAS
Receita Total (2021): R\$ 117.508.809,63
Receita Tributária (2021): R\$ 5.065.860,85
Cota-parte do FPM (2021): R\$ 30.834.107,15
Transferência do SUS (2021): R\$ 17.732.546,76
Cota-parte do ICMS (2021): R\$ 8.780.610,38
Fundeb (2021): R\$ 47.006.088,77
Despesa Total (2021): R\$ 112.405.341,14
Despesa de Pessoal (2021)*: R\$ 58.911.149,56
* O dado é referente ao terceiro quadrimestre (set-dez).

EDUCAÇÃO
Escolas de educação infantil (2021): 29
Escolas de ensino fundamental (2021): 33
Escolas de ensino médio (2021): 5
Escolas de educação profissional (2021): 1
Escolas em áreas indígenas (2021): -
Instituições de ensino superior presenciais (2022): -
Matrículas da educação infantil (2021): 2.094
Matrículas do ensino fundamental (2021): 6.570
Matrículas do ensino médio (2021): 2.362
Taxa de abandono (2020)
Anos iniciais (até o 5º ano): 0,2
Anos finais (do 6º ao 9º ano): 0
Nota do Ideb (2019)
Anos iniciais (até o 5º ano): 6,6
Anos finais (do 6º ao 9º ano): 5,2
Ensino médio: 4,9

SAÚDE
Transferência SUS hab/ano (2021): R\$ 329,29
Cobertura Saúde da Família (jan – 2022): 100%
Taxa de Mortalidade Infantil (2021)*: 14,8%
* A cada mil nascidos vivos. Segundo a Sesa, os dados estão sujeitos a revisão.

CULTURA
Meios de comunicação afiliados à Acert: Rádio Somzoom Sat Guaraciaba
Padroeira: Nossa Senhora dos Prazeres
Equipamentos culturais: uma biblioteca, um teatro e um ponto de cultura

SEGURANÇA PÚBLICA
AIS 14
Polícia Militar: (88) 3611 0484 / 3677 4264
Polícia Civil: (88) 3677 4711 / 4291 / 3611 7808
Corpo de Bombeiros: (88) 3677 4660

JUSTIÇA
Fórum Desembargador José Ari Cisne
Entrância intermediária
☎ (88) 3652 2022 / 2023 / 2066
Varas: 1
Promotorias: 1
Defensores: -
Cartório eleitoral: (85) 3453 3574

POLÍTICA
Eleitores (mar – 2022): 31.346
Deputados federais mais votados (2018): Moses Rodrigues (E) – 4.773 votos, Totonho Lopes (S) – 2.525 votos, Leônidas Cristino (E) – 1.951 votos
Deputados estaduais mais votados (2018): Egberto Filho (S) – 5.432 votos, Dannel Oliveira (E) – 4.674 votos, Augusta Brito (E) – 3.300 votos
Vereadores mais votados (2020): Cicero da Martinslândia (E) – 1.497 votos, Jaques do Vítório (E) – 1.463 votos, Elisiário Júnior (E) – 1.413 votos

ADMINISTRAÇÃO PÚBLICA
Ranking ICGM (2020)*: 26º (de 68)
☎ (88) 3652 2111 / 2150
Prefeito: Antônio Adail Machado Castro (Dr. Adail Machado)
Vereadores: 13
Distritos: Guaraciaba do Norte, Martinslândia, Morrinhos Novos, Mucambo, Sussuanha e Várzea dos Espinhos
CNPJ: 07.569.205/0001-31
* População acima de 20 mil e menor que 50 mil habitantes.

GUARAMIRANGA

HISTÓRIA
Data de aniversário: 22/9
Toponímia: palavra originária do tupi, que significa “pássaro vermelho”
Gentílico: guaramiranguense

DEMOGRAFIA
População estimada (2021): 5.073
População (Censo 2010): 4.164
Total de homens (Censo 2010): 2.099
Total de mulheres (Censo 2010): 2.065
População urbana (Censo 2010): 2.495
População rural (Censo 2010): 1.669
Densidade demográfica hab/km² (Censo 2010): 41,29

GEOGRAFIA
Área: 90,82 km²
Latitude: 4º 15' 48”
Longitude: 38º 55' 59”
Altitude: 865,24 m
Clima: tropical quente úmido e tropical subquente úmido, com chuvas de janeiro a maio
Relevo: serras secas e serras úmidas
Vegetação: floresta subcaducifolia tropical pluvial (mata seca) e floresta subperenifolia tropical pluvio-nebular (mata úmida)
Precipitação pluviométrica (média em 2021): 1.352,4 mm

INFRAESTRUTURA
Domicílios (Censo 2010): 1.801
Serviço de água urbano (habitantes – 2020)*: 1.548
Esgoto urbano (habitantes – 2020)*: 1.160
Serviço de água rural (habitantes – 2020)*: 0
Energia elétrica (clientes – dez – 2019): 3.203
Pontos de acesso à internet (mar – 2022): 133 (banda larga fixa)
Cinturão Digital: sim
* De acordo com a SCidades, os dados de 2021 estão em consolidação e conferência por parte dos municípios.

ECONOMIA
PIB (2019): R\$ 75.259.000
Agropecuária (2019): R\$ 8.385.000
Indústria (2019): R\$ 3.505.000
Serviços (2019): R\$ 31.895.000
Serviços públicos (2019): R\$ 28.445.000
Impostos, líquidos de subsídios, sobre produtos (2019): R\$ 3.029.000
PIB per capita (2019): R\$ 14.492,44
Benefícios da Previdência Social (2021): R\$ 4.746.311,35
Beneficiários da Previdência Social (dez – 2021): 359
Bolsa Família (2021)*: R\$ 615.904
Beneficiários do Bolsa Família (out – 2021): 644
Instituições financeiras (mar – 2022): Banco do Brasil (atendimento eletrônico) e Bradesco (atendimento e atendimento eletrônico)
* O programa foi encerrado em outubro de 2021.

FINANÇAS PÚBLICAS
Receita Total (2021): R\$ 32.019.945,78
Receita Tributária (2021): R\$ 3.860.043,61
Cota-parte do FPM (2021): R\$ 10.278.035,91
Transferência do SUS (2021): R\$ 2.624.400,43
Cota-parte do ICMS (2021): R\$ 4.281.959,23
Fundeb (2021): R\$ 5.926.421,15
Despesa Total (2021): R\$ 32.798.511,35
Despesa de Pessoal (2021)*: R\$ 15.493.509,07
* O dado é referente ao terceiro quadrimestre (set-dez).

EDUCAÇÃO
Escolas de educação infantil (2021): 5
Escolas de ensino fundamental (2021): 4
Escolas de ensino médio (2021): 1
Escolas de educação profissional (2021): -
Escolas em áreas indígenas (2021): -
Instituições de ensino superior presenciais (2022): IFCE
Matrículas da educação infantil (2021): 301
Matrículas do ensino fundamental (2021): 836
Matrículas do ensino médio (2021): 212
Taxa de abandono (2020)
Anos iniciais (até o 5º ano): 0
Anos finais (do 6º ao 9º ano): 0
Nota do Ideb (2019)
Anos iniciais (até o 5º ano): 6
Anos finais (do 6º ao 9º ano): 5,1
Ensino médio: 4,7



SAÚDE
Transferência SUS hab/ano (2021): R\$ 504,33
Cobertura Saúde da Família (jan – 2022): 100%
Taxa de Mortalidade Infantil (2021)*: 11,8%
* A cada mil nascidos vivos. Segundo a Sesa, os dados estão sujeitos a revisão.

CULTURA
Meios de comunicação afiliados à Acert: -
Tesouros Vivos: Mestres da Cultura 2005 – Mestra Dona Zilda; Mestres da Cultura 2006 – Mestre Pedro Balaeiro; Mestres da Cultura 2007 – Mestre Vicente Chagas
Padroeira: Nossa Senhora da Conceição
Equipamentos culturais: uma biblioteca, dois museus, dois teatros e um ponto de cultura

SEGURANÇA PÚBLICA
AIS 15
Polícia Militar: (85) 3343 1190 / 6821 / 6820
Polícia Civil: (85) 3343 6813
Corpo de Bombeiros: (88) 3321 1452

JUSTIÇA
Fórum Ministro José Linhares
Comarca vinculada a Pacoti
☎ (85) 3325 1426
Varas: -
Promotorias: -
Defensores: -
Cartório eleitoral: (85) 3453 3505 (vinculado a Baturité)

POLÍTICA
Eleitores (mar – 2022): 5.661
Deputados federais mais votados (2018): André Figueiredo (E) – 1.911 votos, Gorete Pereira (S) – 850 votos, Capitão Wagner (E) – 119 votos
Deputados estaduais mais votados (2018): Josbertini (S) – 1.530 votos, Sérgio Aguiar (E) – 1.202 votos, Queiroz Filho (E) – 88 votos
Vereadores mais votados (2020): Regis Ruivo (E) – 290 votos, Cesar Gomes (E) – 235 votos, Raul (E) – 216 votos

ADMINISTRAÇÃO PÚBLICA
Ranking ICGM (2020)*: 6º (de 80)
☎ (85) 3321 1159 / 1443
Prefeita: Roberlandia Ferreira
Vereadores: 9
Distritos: Guaramiranga e Pernambuco
CNPJ: 07.606.478/0001-09
* População até 20 mil habitantes.



GUARAMIRANGA É O MENOR MUNICÍPIO DO ESTADO
CRÉDITO: AURÉLIO ALVES / O POVO



DADOS GERAIS
CEP: 62766-000 a 62769-999
Distância de Fortaleza: 99,5 km
Tempo estimado de viagem: 1h39min
Principal via de acesso: CE-065
Localização: microrregião de Baturité
Municípios limítrofes: Baturité, Caridade, Mulungu e Pacoti

RANKING PIB CE	
2011	164º
2012	167º
2013	169º
2014	168º
2015	172º
2016	171º
2017	172º
2018	172º
2019	168º

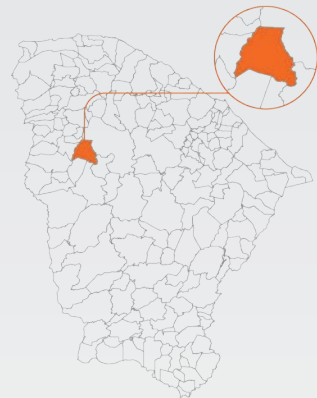
UNIDADE DE CONSERVAÇÃO
Estadual: APA da Serra de Baturité e Refúgio de Vida Silvestre (Revis) Periquito Cara-Suja
Reserva Particular do Patrimônio Natural (RPPN): Gália e Sítio Lagoa

SELO UNICEF
1999-2000
2003-2004
2005-2006
2013-2016
2017-2020

IDM (2018): 36,73 (20º no Ceará)
IDH (2010): 0,637 (38º no Ceará e 3.357º no Brasil)



ANTÔNIO RODRIGUES, NATURAL DE HIDROLÂNDIA, É DONO DA REDE DE BARES BELMONTE, NO RIO DE JANEIRO
CRÉDITO: DIVULGAÇÃO



DADOS GERAIS
CEP: 62270-000 a 62279-999
Distância de Fortaleza: 259 km
Tempo estimado de viagem: 4h19min
Principais vias de acesso: BR-020 / BR-222 / CE-176 / CE-257
Localização: microrregião de Santa Quitéria
Municípios limítrofes: Catunda, Ipu, Ipueiras, Nova Russas, Pires Ferreira, Santa Quitéria e Tamboril

RANKING PIB CE	
2011	101º
2012	100º
2013	109º
2014	113º
2015	112º
2016	106º
2017	115º
2018	115º
2019	117º

SELO UNICEF
2005-2006
2007-2008
2013-2016
2017-2020

IDM (2018): 20,80 (122º no Ceará)
IDH (2010): 0,597 (141º no Ceará e 4.215º no Brasil)

HIDROLÂNDIA

FINANÇAS PÚBLICAS
Receita Total (2021): R\$ 58.347.284,10
Receita Tributária (2021): R\$ 1.182.816,25
Cota-parte do FPM (2021): R\$ 20.556.071,57
Transferência do SUS (2021): R\$ 11.386.919,50
Cota-parte do ICMS (2021): R\$ 6.318.372,30
Fundeb (2021): R\$ 15.709.932,84
Despesa Total (2021): R\$ 54.001.831,03
Despesa de Pessoal (2021)*: R\$ 26.257.127,25
* O dado é referente ao terceiro quadrimestre (set-dez).

EDUCAÇÃO
Escolas de educação infantil (2021): 12
Escolas de ensino fundamental (2021): 13
Escolas de ensino médio (2021): 2
Escolas de educação profissional (2021): 1
Escolas em áreas indígenas (2021): -
Instituições de ensino superior presenciais (2022): -
Matrículas da educação infantil (2021): 898
Matrículas do ensino fundamental (2021): 2.483
Matrículas do ensino médio (2021): 712
Taxa de abandono (2020)
Anos iniciais (até o 5º ano): 0
Anos finais (do 6º ao 9º ano): 0,4
Nota do Ideb (2019)
Anos iniciais (até o 5º ano): 6,6
Anos finais (do 6º ao 9º ano): 5,1
Ensino médio: 4,8

SAÚDE
Transferência SUS hab/ano (2021):** -
Cobertura Saúde da Família (jan – 2022): 95,92%
Taxa de Mortalidade Infantil (2021)*: 8,3%
* A cada mil nascidos vivos. Segundo a Sesa, os dados estão sujeitos a revisão.
** Dado numérico não disponível, de acordo com o Sistema de Informações sobre Orçamentos Públicos em Saúde (Siops).

CULTURA
Meios de comunicação afiliados à Acert: -
Padroeira: Nossa Senhora da Imaculada Conceição
Equipamentos culturais: uma biblioteca, um museu e um ponto de cultura

SEGURANÇA PÚBLICA
AIS 16
Polícia Militar: (88) 3692 3511 / 3691 3020
Polícia Civil: (88) 3692 3308
Corpo de Bombeiros: (88) 3692 3384

JUSTIÇA
Fórum Desembargador Carlos Facundo
Entrância agregada
☎ (88) 3638 1377
Varas: 1
Promotorias: 1
Defensores: -
Cartório eleitoral: (85) 3453 3554 (vinculado a Santa Quitéria)

POLÍTICA
Eleitores (mar – 2022): 14.447
Deputados federais mais votados (2018): Mauro Filho (E) – 3.398 votos, Júnior Mano (E) – 1.752 votos, Pedro Bezerra (E) – 1.146 votos
Deputados estaduais mais votados (2018): Jeová Mota (E) – 4.272 votos, João Jaime (E) – 1.187 votos, Gordim Araújo (S) – 693 votos
Vereadores mais votados (2020): Janne Magalhães (E) – 794 votos, Antonio Carlos do Irajá (E) – 762 votos, Jailson (E) – 745 votos

ADMINISTRAÇÃO PÚBLICA
Ranking ICGM (2020)*: 51º (de 68)
☎ (88) 99747 3332
Prefeita: Ires Moura Oliveira (Iris Martins)
Vereadores: 11
Distritos: Hidrolândia, Betânia, Conceição e Irajá
CNPJ: 07.707.680/0001-27
* População acima de 20 mil e menor que 50 mil habitantes.

HORIZONTE

HISTÓRIA
Data de aniversário: 6/3
Toponímia: recebeu essa denominação pelo fato da região ser rica em fontes hídricas, sendo o olho d'água na fazenda do Venâncio a mais conhecida
Gentílico: horizontino

DEMOGRAFIA
População estimada (2021): 69.688
População (Censo 2010): 55.187
Total de homens (Censo 2010): 27.532
Total de mulheres (Censo 2010): 27.655
População urbana (Censo 2010): 51.049
População rural (Censo 2010): 4.138
Densidade demográfica hab/km² (Censo 2010): 344,96

GEOGRAFIA
Área: 160,6 km²
Latitude: 4º 05' 09"
Longitude: 38º 39' 05"
Altitude: 68 m
Clima: tropical quente semiárido brando e tropical quente subúmido, com chuvas de janeiro a maio
Relevo: sertões e tabuleiros costeiros
Vegetação: cerrado e complexo vegetacional da zona litorânea
Precipitação pluviométrica (média em 2021): 1.021,8 mm

INFRAESTRUTURA
Domicílios (Censo 2010): 17.907
Serviço de água urbano (habitantes – 2020)*: 61.846
Esgoto urbano (habitantes – 2020)*: 9.607
Serviço de água rural (habitantes – 2020)*: 1.825
Energia elétrica (clientes – dez – 2019): 28.469
Pontos de acesso à internet (mar – 2022): 10.172 (banda larga fixa)
Cinturão Digital: sim
* De acordo com a SCidades, os dados de 2021 estão em consolidação e conferência por parte dos municípios.

ECONOMIA
PIB (2019): R\$ 1.699.470.000
Agropecuária (2019): R\$ 87.502.000
Indústria (2019): R\$ 590.696.000
Serviços (2019): R\$ 486.804.000
Serviços públicos (2019): R\$ 280.037.000
Impostos, líquidos de subsídios, sobre produtos (2019): R\$ 254.430.000
PIB per capita (2019): R\$ 25.238,28
Benefícios da Previdência Social (2021): R\$ 117.770.083,15
Beneficiários da Previdência Social (dez – 2021): 8.811
Bolsa Família (2021)*: R\$ 3.806.502
Beneficiários do Bolsa Família (out – 2021): 5.643
Instituições financeiras (mar – 2022): Banco do Brasil (agência e atendimento eletrônico), Caixa Econômica (agência e atendimento eletrônico), Banco do Nordeste (agência), Bradesco (agência e atendimento), Santander (atendimento) e Topázio (atendimento eletrônico)
* O programa foi encerrado em outubro de 2021.

FINANÇAS PÚBLICAS
Receita Total (2021): R\$ 265.251.402,60
Receita Tributária (2021): R\$ 26.925.099,06
Cota-parte do FPM (2021): R\$ 41.112.142,77
Transferência do SUS (2021): R\$ 36.543.845,90
Cota-parte do ICMS (2021): R\$ 48.403.904
Fundeb (2021): R\$ 66.896.408,89
Despesa Total (2021): R\$ 239.672.298,94
Despesa de Pessoal (2021)*: R\$ 105.803.490,02
* O dado é referente ao terceiro quadrimestre (set-dez).

EDUCAÇÃO
Escolas de educação infantil (2021): 31
Escolas de ensino fundamental (2021): 33
Escolas de ensino médio (2021): 4
Escolas de educação profissional (2021): 1
Escolas em áreas indígenas (2021): -
Instituições de ensino superior presenciais (2022): Fathor, FMH e IFCE
Matrículas da educação infantil (2021): 3.366
Matrículas do ensino fundamental (2021): 11.280
Matrículas do ensino médio (2021): 2.918
Taxa de abandono (2020)
Anos iniciais (até o 5º ano): 0,5
Anos finais (do 6º ao 9º ano): 0,2
Nota do Ideb (2019)
Anos iniciais (até o 5º ano): 6,9
Anos finais (do 6º ao 9º ano): 5,7
Ensino médio: 4,5



SAÚDE
Transferência SUS hab/ano (2021): R\$ 483,64
Cobertura Saúde da Família (jan – 2022): 100%
Taxa de Mortalidade Infantil (2021)*: 8,2%
* A cada mil nascidos vivos. Segundo a Sesa, os dados estão sujeitos a revisão.

CULTURA
Meios de comunicação afiliados à Acert: -
Padroeiro: São João Batista
Equipamentos culturais: uma biblioteca, dois teatros e um ponto de cultura

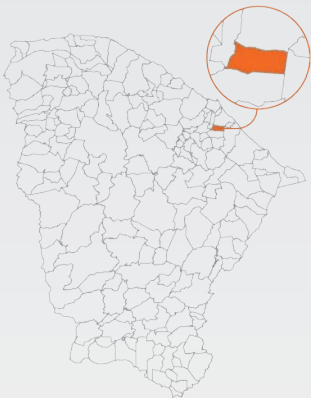
SEGURANÇA PÚBLICA
AIS 25
Polícia Militar: (85) 3336 1190
Polícia Civil: (85) 3366 6164
Corpo de Bombeiros: (85) 3363 6188

JUSTIÇA
Fórum Ministro Ignácio Moacir Catunda
Entrância intermediária
☎ (85) 3336 1679
Varas: 2
Promotorias: 2
Defensores: 2
Defensoria: (85) 3336 2179 / 98810 0249 / 99117 8175
Cartório eleitoral: (85) 3453 3578

POLÍTICA
Eleitores (mar – 2022): 56.459
Deputados federais mais votados (2018): Capitão Wagner (E) – 3.804 votos, Denis Bezerra (E) – 2.371 votos, José Airton (E) – 1.981 votos
Deputados estaduais mais votados (2018): Nezinho Farias (E) – 16.805 votos, Dr. Bruno Gonçalves (E) – 2.907 votos, Leonardo Araújo (E) – 1.525 votos
Vereadores mais votados (2020): Luciano Pinheiro (E) – 2.046 votos, Renan do Posto Coluna (E) – 1.650 votos, Valda Fernandes (E) – 1.544 votos

ADMINISTRAÇÃO PÚBLICA
Ranking ICGM (2020)*: 8º (de 27)
☎ (85) 3336 6015 / 6045
Prefeito: Manoel Gomes de Farias Neto (Nezinho Farias)
Vereadores: 15
Distritos: Horizonte, Aningas, Dourados e Queimados
CNPJ: 23.555.196/0001-86
* População acima de 50 mil e menor que 100 mil habitantes.

HORIZONTE CONTA COM UMA UNIDADE DA VULCABRAS, DETENTORA DE MARCAS COMO MIZUNO E OLYMPIKUS
CRÉDITO: BARONG HOUSE / DIVULGAÇÃO



DADOS GERAIS
CEP: 62880-000 a 62899-999
Distância de Fortaleza: 45 km
Tempo estimado de viagem: 45min
Principal via de acesso: BR-116
Localização: microrregião de Pacajus
Municípios limítrofes: Aquiraz, Cascavel, Guaiúba, Itaitinga e Pacajus

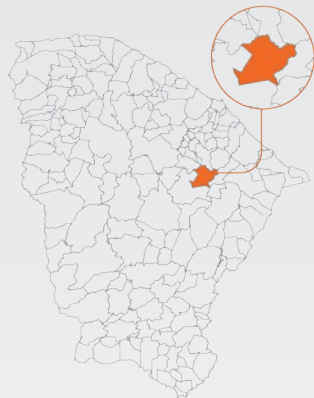
RANKING PIB CE	
2011	7º
2012	7º
2013	8º
2014	11º
2015	11º
2016	10º
2017	9º
2018	9º
2019	10º

SELO UNICEF
1999-2000
2001-2002
2003-2004
2005-2006
2007-2008
2009-2012
2013-2016
2017-2020

IDM (2018): 46,98 (8º no Ceará)
IDH (2010): 0,658 (17º no Ceará e 2.946º no Brasil)

A SERRA AZUL ESTÁ LOCALIZADA NO MUNICÍPIO DE IBARETAMA

CRÉDITO: AURÉLIO ALVES / O POVO



DADOS GERAIS

CEP: 63970-000 a 63999-999
Distância de Fortaleza: 144,9 km
Tempo estimado de viagem: 2h24min
Principais vias de acesso: BR-116 / BR-122
Localização: microrregião do Sertão de Quixeramobim
Municípios limítrofes: Aracoiaba, Baturité, Ibicuitinga, Itapiúna, Morada Nova Ocara e Quixadá

RANKING PIB CE

2011	141º
2012	155º
2013	158º
2014	155º
2015	156º
2016	151º
2017	151º
2018	150º
2019	149º

IDM (2018): 20,51 (126º no Ceará)
IDH (2010): 0,577 (169º no Ceará e 4.695º no Brasil)

HISTÓRIA

Data de aniversário: 8/5
Toponímia: palavra originária do tupi, que significa “lugar das árvores frutíferas”
Gentílico: ibaretamense

DEMOGRAFIA

População estimada (2021): 13.385
População (Censo 2010): 12.922
Total de homens (Censo 2010): 6.667
Total de mulheres (Censo 2010): 6.255
População urbana (Censo 2010): 4.447
População rural (Censo 2010): 8.475
Densidade demográfica hab/km² (Censo 2010): 14,73

GEOGRAFIA

Área: 879,3 km²
Latitude: 4º 48' 15”
Longitude: 38º 45' 12”
Altitude: 180 m
Clima: tropical quente semiárido, com chuvas de janeiro a abril
Relevo: serras secas e sertões
Vegetação: caatinga arbustiva densa e floresta caducifólia espinhosa (caatinga arbórea)
Precipitação pluviométrica (média em 2021): 762,4 mm

INFRAESTRUTURA

Domicílios (Censo 2010): 4.286
Serviço de água urbano (habitantes – 2020)*: 5.042
Esgoto urbano (habitantes – 2020)*: 0
Serviço de água rural (habitantes – 2020)*: 12.003
Energia elétrica (clientes – dez – 2019): 5.046
Pontos de acesso à internet (mar – 2022): 31 (banda larga fixa)
Cinturão Digital: não
* De acordo com a SCidades, os dados de 2021 estão em consolidação e conferência por parte dos municípios.

ECONOMIA

PIB (2019): R\$ 108.690.000
Agropecuária (2019): R\$ 15.329.000
Indústria (2019): R\$ 3.802.000
Serviços (2019): R\$ 30.667.000
Serviços públicos (2019): R\$ 53.427.000
Impostos, líquidos de subsídios, sobre produtos (2019): R\$ 5.465.000
PIB per capita (2019): R\$ 8.139,71
Benefícios da Previdência Social (2021): R\$ 25.365.371,31
Beneficiários da Previdência Social (dez – 2021): 1.999
Bolsa Família (2021)*: R\$ 3.410.942
Beneficiários do Bolsa Família (out – 2021): 2.282
Instituições financeiras (mar – 2022): Bradesco (atendimento e atendimento eletrônico)
* O programa foi encerrado em outubro de 2021.

FINANÇAS PÚBLICAS

Receita Total (2021): R\$ 39.594.126,94
Receita Tributária (2021): R\$ 1.372.054,88
Cota-parte do FPM (2021): R\$ 13.704.020,16
Transferência do SUS (2021): R\$ 3.687.769,37
Cota-parte do ICMS (2021): R\$ 5.893.908,02
Fundeb (2021): R\$ 12.844.317,35
Despesa Total (2021): R\$ 37.980.084,66
Despesa de Pessoal (2021)*: R\$ 26.279.830,06
* O dado é referente ao terceiro quadrimestre (set-dez).

EDUCAÇÃO

Escolas de educação infantil (2021): 14
Escolas de ensino fundamental (2021): 15
Escolas de ensino médio (2021): 1
Escolas de educação profissional (2021): -
Escolas em áreas indígenas (2021): -
Instituições de ensino superior presenciais (2022): -
Matrículas da educação infantil (2021): 612
Matrículas do ensino fundamental (2021): 1.909
Matrículas do ensino médio (2021): 525
Taxa de abandono (2020)
Anos iniciais (até o 5º ano): 0,5
Anos finais (do 6º ao 9º ano): 0,1
Nota do Ideb (2019)
Anos iniciais (até o 5º ano): 5,1
Anos finais (do 6º ao 9º ano): 4,3
Ensino médio: 3,9

SAÚDE

Transferência SUS hab/ano (2021): R\$ 453,69
Cobertura Saúde da Família (jan – 2022): 77,34%
Taxa de Mortalidade Infantil (2021)*: 41,4%
* A cada mil nascidos vivos. Segundo a Sesa, os dados estão sujeitos a revisão.

CULTURA

Meios de comunicação afiliados à Acert: -
Padroeira: Nossa Senhora Auxiliadora
Equipamentos culturais: uma biblioteca, um museu e um ponto de cultura

SEGURANÇA PÚBLICA

AIS 20
Polícia Militar: (88) 3412 1690 / 3991
Polícia Civil: (88) 3447 1045
Corpo de Bombeiros: (88) 3441 3118

JUSTIÇA

Fórum Doutor Francisco Holanda Frota
Comarca vinculada a Quixadá
☎ (88) 3412 5227 / 5527 / 5555 / 5660
Varas: -
Promotorias: -
Defensores: -
Cartório eleitoral: (88) 3453 3506 (vinculado a Quixadá)

POLÍTICA

Eleitores (mar – 2022): 11.664
Deputados federais mais votados (2018): Denis Bezerra (E) – 1.519 votos, Rachel Marques (S) – 1.502 votos, Robério Monteiro (E) – 1.333 votos
Deputados estaduais mais votados (2018): Nezinho Farias (E) – 1.546 votos, Osmar Baquit (E) – 1.491 votos, Gordim Araújo (S) – 1.046 votos
Vereadores mais votados (2020): Regina Souza (E) – 643 votos, Joverlane (E) – 589 votos, Leandro da Extrema (E) – 543 votos

ADMINISTRAÇÃO PÚBLICA

Ranking ICGM (2020)*: 62º (de 80)
☎ (88) 3439 1107
Prefeita: Elíria Queiroz
Vereadores: 9
Distritos: Ibaretama, Nova-Vida, Oiticica, Pedra e Cal e Pirangi
CNPJ: 23.444.680/0001-38
* População até 20 mil habitantes.

IBIAPINA

HISTÓRIA

Data de aniversário: 23/11
Toponímia: palavra originária do tupi, que significa “terra tosqueada”
Gentílico: ibiapinense

DEMOGRAFIA

População estimada (2021): 25.165
População (Censo 2010): 23.808
Total de homens (Censo 2010): 11.933
Total de mulheres (Censo 2010): 11.875
População urbana (Censo 2010): 10.743
População rural (Censo 2010): 13.065
Densidade demográfica hab/km² (Censo 2010): 57,38

GEOGRAFIA

Área: 414,1 km²
Latitude: 3º 55' 24”
Longitude: 40º 53' 22”
Altitude: 878,42 m
Clima: tropical quente semiárido brando, tropical quente subúmido e tropical quente úmido, com chuvas de janeiro a maio
Relevo: Planalto da Ibiapaba
Vegetação: carrasco e floresta subperenifólia tropical pluvio-nebular (mata úmida)
Precipitação pluviométrica (média em 2021): 987,4 mm

INFRAESTRUTURA

Domicílios (Censo 2010): 7.350
Serviço de água urbano (habitantes – 2020)*: 10.167
Esgoto urbano (habitantes – 2020)*: 0
Serviço de água rural (habitantes – 2020)*: 3.112
Energia elétrica (clientes – dez – 2019): 9.531
Pontos de acesso à internet (mar – 2022): 2.446 (banda larga fixa)
Cinturão Digital: sim
* De acordo com a SCidades, os dados de 2021 estão em consolidação e conferência por parte dos municípios.

ECONOMIA

PIB (2019): R\$ 312.453.000
Agropecuária (2019): R\$ 85.789.000
Indústria (2019): R\$ 39.351.000
Serviços (2019): R\$ 76.725.000
Serviços públicos (2019): R\$ 95.990.000
Impostos, líquidos de subsídios, sobre produtos (2019): R\$ 14.599.000
PIB per capita (2019): R\$ 12.499,61
Benefícios da Previdência Social (2021): R\$ 86.823.742,28
Beneficiários da Previdência Social (dez – 2021): 6.330
Bolsa Família (2021)*: R\$ 3.300.753
Beneficiários do Bolsa Família (out – 2021): 3.557
Instituições financeiras (mar – 2022): Bradesco (agência e atendimento) e Banco do Brasil (atendimento eletrônico)
* O programa foi encerrado em outubro de 2021.

FINANÇAS PÚBLICAS

Receita Total (2021): R\$ 75.449.233,39
Receita Tributária (2021): R\$ 3.102.499,36
Cota-parte do FPM (2021): R\$ 23.982.083,42
Transferência do SUS (2021): R\$ 10.484.188,83
Cota-parte do ICMS (2021): R\$ 8.203.927,56
Fundeb (2021): R\$ 25.220.687,59
Despesa Total (2021): R\$ 75.254.986,80
Despesa de Pessoal (2021)*: R\$ 40.586.670,65
* O dado é referente ao terceiro quadrimestre (set-dez).

EDUCAÇÃO

Escolas de educação infantil (2021): 20
Escolas de ensino fundamental (2021): 21
Escolas de ensino médio (2021): 3
Escolas de educação profissional (2021): -
Escolas em áreas indígenas (2021): -
Instituições de ensino superior presenciais (2022): -
Matrículas da educação infantil (2021): 1.217
Matrículas do ensino fundamental (2021): 3.967
Matrículas do ensino médio (2021): 1.080
Taxa de abandono (2020)
Anos iniciais (até o 5º ano): 0,1
Anos finais (do 6º ao 9º ano): 0,5
Nota do Ideb (2019)
Anos iniciais (até o 5º ano): 6,3
Anos finais (do 6º ao 9º ano): 5,2
Ensino médio: 4,4

SAÚDE

Transferência SUS hab/ano (2021)*: -
Cobertura Saúde da Família (jan – 2022): 97,29%
Taxa de Mortalidade Infantil (2021):** 2,7%
* Dado numérico não disponível, de acordo com o Sistema de Informações sobre Orçamentos Públicos em Saúde (Siops).
** A cada mil nascidos vivos. Segundo a Sesa, os dados estão sujeitos a revisão.

CULTURA

Meios de comunicação afiliados à Acert: -
Padroeiro: São Pedro
Equipamentos culturais: uma biblioteca e um museu

SEGURANÇA PÚBLICA

AIS 14
Polícia Militar: (88) 3611 0484 / 3677 4264
Polícia Civil: (88) 3677 4711 / 4291 / 3611 7808
Corpo de Bombeiros: (88) 3677 4660

JUSTIÇA

Fórum Desembargador José Ferreira de Assis
Entrância inicial
☎ (88) 3653 1277 / 1324
Varas: 1
Promotorias: 1
Defensores: -
Cartório eleitoral: (85) 3453 3573

POLÍTICA

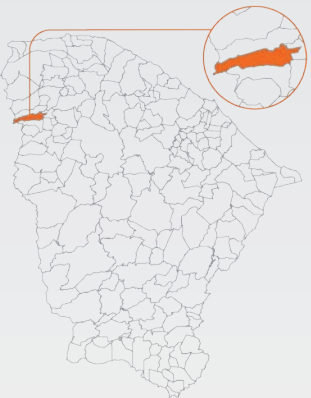
Eleitores (mar – 2022): 17.946
Deputados federais mais votados (2018): Gorete Pereira (S) – 2.154 votos, Roberto Pessoa (E) – 1.760 votos, Totonho Lopes (S) – 1.577 votos
Deputados estaduais mais votados (2018): Tin Gomes (E) – 3.308 votos, Sérgio Aguiar (E) – 1.590 votos, Augusta Brito (E) – 1.305 votos
Vereadores mais votados (2020): Márcio Pachola (E) – 1.014 votos, Rodrigo Mello (E) – 864 votos, Luciano Bedeu (E) – 726 votos

ADMINISTRAÇÃO PÚBLICA

Ranking ICGM (2020)*: 18º (de 68)
☎ (88) 3653 1125
Prefeito: Marcos Antonio da Silva Lima (Marcão)
Vereadores: 11
Distritos: Ibiapina, Alto Lindo, Betânia e Santo Antônio da Pindoba
CNPJ: 07.523.186/0001-02
* População acima de 20 mil e menor que 50 mil habitantes.

IBIAPINENSE É O GENTÍLIO DE IBIAPINA

CRÉDITO: DANIELA NOGUEIRA / DIVULGAÇÃO



DADOS GERAIS

CEP: 62360-000 a 62364-999
Distância de Fortaleza: 318 km
Tempo estimado de viagem: 5h18min
Principais vias de acesso: BR-222 / BR-403 / CE-187 / CE-253 / CE-321
Localização: microrregião da Ibiapaba
Municípios limítrofes: Graça, Mucambo, São Benedito, Ubajara (e estado do Piauí)

RANKING PIB CE

2011	74º
2012	76º
2013	67º
2014	86º
2015	87º
2016	81º
2017	75º
2018	68º
2019	67º

UNIDADE DE CONSERVAÇÃO

Federal: APA da Serra da Ibiapaba e Parque Nacional de Ubajara

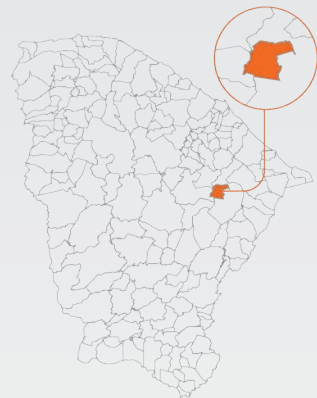
SELO UNICEF

1999-2000
2005-2006
2007-2008
2013-2016
2017-2020

IDM (2018): 40,02 (12º no Ceará)
IDH (2010): 0,608 (106º no Ceará e 3.957º no Brasil)



IBICUITINGA PERTENCIA AO MUNICÍPIO DE MORADA NOVA
CRÉDITO: PREFEITURA / DIVULGAÇÃO



DADOS GERAIS

CEP: 62955-000 a 62959-999
Distância de Fortaleza: 197,8 km
Tempo estimado de viagem: 3h17min
Principais vias de acesso: BR-116 / BR-122 / CE-138 / CE-265
Localização: microrregião do Baixo Jaguaribe
Municípios limítrofes: Ibareta, Morada Nova e Quixadá

RANKING PIB CE

2011	153º
2012	156º
2013	154º
2014	151º
2015	145º
2016	154º
2017	155º
2018	155º
2019	154º

SELO UNICEF

2001-2002

IDM (2018): 18,43 (145º no Ceará)
IDH (2010): 0,606 (109º no Ceará e 3.999º no Brasil)



HISTÓRIA

Data de aniversário: 11/5
Toponímia: palavra originária do tupi, que significa “areia branca”
Gentílico: ibicuitinguense

DEMOGRAFIA

População estimada (2021): 12.730
População (Censo 2010): 11.335
Total de homens (Censo 2010): 5.865
Total de mulheres (Censo 2010): 5.470
População urbana (Censo 2010): 5.742
População rural (Censo 2010): 5.593
Densidade demográfica hab/km² (Censo 2010): 26,72

GEOGRAFIA

Área: 423,9 km²
Latitude: 4º 58’ 26”
Longitude: 38º 38’ 20”
Altitude: 200 m
Clima: tropical quente semiárido, com chuvas de janeiro a abril
Relevo: serras secas, sertões e tabuleiros interiores
Vegetação: caatinga arbustiva aberta e caatinga arbustiva densa
Precipitação pluviométrica (média em 2021): 755,3 mm

INFRAESTRUTURA

Domicílios (Censo 2010): 3.871
Serviço de água urbano (habitantes – 2020)*: 6.193
Esgoto urbano (habitantes – 2020)*: 0
Serviço de água rural (habitantes – 2020)*: 2.948
Energia elétrica (clientes – dez – 2019): 4.985
Pontos de acesso à internet (mar – 2022): 52 (banda larga fixa)
Cinturão Digital: não
* De acordo com a SCidades, os dados de 2021 estão em consolidação e conferência por parte dos municípios..

IBICUITINGA

ECONOMIA

PIB (2019): R\$ 101.032.000
Agropecuária (2019): R\$ 11.608.000
Indústria (2019): R\$ 4.596.000
Serviços (2019): R\$ 28.207.000
Serviços públicos (2019): R\$ 52.233.000
Impostos, líquidos de subsídios, sobre produtos (2019): R\$ 4.388.000
PIB per capita (2019): R\$ 8.066,43
Benefícios da Previdência Social (2021): R\$ 19.204.911,56
Beneficiários da Previdência Social (dez – 2021): 1.469
Bolsa Família (2021)*: R\$ 3.414.300
Beneficiários do Bolsa Família (out – 2021): 2.665
Instituições financeiras (mar – 2022): Bradesco (atendimento e atendimento eletrônico)
* O programa foi encerrado em outubro de 2021.

FINANÇAS PÚBLICAS

Receita Total (2021): R\$ 56.703.942,73
Receita Tributária (2021): R\$ 1.138.267,67
Cota-parte do FPM (2021): R\$ 13.704.047,77
Transferência do SUS (2021): R\$ 7.836.351,06
Cota-parte do ICMS (2021): R\$ 6.161.396,52
Fundeb (2021): R\$ 17.414.344,48
Despesa Total (2021): R\$ 50.410.608,71
Despesa de Pessoal (2021)*: R\$ 25.737.454,64
* O dado é referente ao terceiro quadrimestre (set-dez).

EDUCAÇÃO

Escolas de educação infantil (2021): 11
Escolas de ensino fundamental (2021): 11
Escolas de ensino médio (2021): 1
Escolas de educação profissional (2021): -
Escolas em áreas indígenas (2021): -
Instituições de ensino superior presenciais (2022): -
Matrículas da educação infantil (2021): 771
Matrículas do ensino fundamental (2021): 2.320
Matrículas do ensino médio (2021): 481
Taxa de abandono (2020)
Anos iniciais (até o 5º ano): 0,3
Anos finais (do 6º ao 9º ano): 0,2
Nota do Ideb (2019)
Anos iniciais (até o 5º ano): 6
Anos finais (do 6º ao 9º ano): 5,3
Ensino médio: 3,9

SAÚDE

Transferência SUS hab/ano (2021): R\$ 278,14
Cobertura Saúde da Família (jan – 2022): 100%
Taxa de Mortalidade Infantil (2021)*: 25,2%
* A cada mil nascidos vivos. Segundo a Sesa, os dados estão sujeitos a revisão.

CULTURA

Meios de comunicação afiliados à Acert: -
Padroeira: Nossa Senhora dos Remédios
Equipamentos culturais: uma biblioteca e um ponto de cultura

SEGURANÇA PÚBLICA

AIS 20
Polícia Militar: (88) 3412 1690 / 3991
Polícia Civil: (88) 3447 1045
Corpo de Bombeiros: (88) 3441 3118

JUSTIÇA

Fórum Desembargador José Maria de Melo
Comarca vinculada a Quixadá
☎ (88) 3412 5227 / 5527 / 5555 / 5660
Varas: -
Promotorias: 1
Defensores: -
Cartório eleitoral: (85) 3453 3547 (vinculado a Morada Nova)

POLÍTICA

Eleitores (mar – 2022): 11.874
Deputados federais mais votados (2018): Júnior Mano (E) – 2.933 votos, Mauro Filho (E) – 2.139 votos, Idilvan (E) – 359 votos
Deputados estaduais mais votados (2018): Audic Mota (E) – 2.683 votos, Fernando Santana (E) – 2.348 votos, Dra. Silvana (E) – 320 votos
Vereadores mais votados (2020): Eriéudes Bessa (E) – 664 votos, Neginho de Ouro (E) – 661 votos, Cesar do Mudo (E) – 647 votos

ADMINISTRAÇÃO PÚBLICA

Ranking ICGM (2020)*: 7º (de 80)
☎ (88) 3425 1066 / 9206 6689
Prefeito: Francisco José Magalhães Carneiro (Franzé Carneiro)
Vereadores: 9
Distritos: Ibicuitinga, Açude dos Pinheiros, Canindezinho, Chile e Viçosa
CNPJ: 12.461.646/0001-55
* População até 20 mil habitantes.

ICAPUÍ

HISTÓRIA

Data de aniversário: 22/1
Toponímia: palavra originária do tupi, que significa “coisa ligeira”
Gentílico: icapuiense

DEMOGRAFIA

População estimada (2021): 20.183
População (Censo 2010): 18.392
Total de homens (Censo 2010): 9.414
Total de mulheres (Censo 2010): 8.978
População urbana (Censo 2010): 5.787
População rural (Censo 2010): 12.605
Densidade demográfica hab/km² (Censo 2010): 43,43

GEOGRAFIA

Área: 421,4 km²
Latitude: 4º 42’ 47”
Longitude: 37º 21’ 19”
Altitude: 5 m
Clima: tropical quente semiárido brando, com chuvas de janeiro a maio
Relevo: planície litorânea e tabuleiros costeiros
Vegetação: complexo vegetacional da zona litorânea
Precipitação pluviométrica (média em 2021): 385 mm

INFRAESTRUTURA

Domicílios (Censo 2010): 7.342
Serviço de água urbano (habitantes – 2020)*: 5.734
Esgoto urbano (habitantes – 2020)*: 0
Serviço de água rural (habitantes – 2020)*: 12.631
Energia elétrica (clientes – dez – 2019): 10.046
Pontos de acesso à internet (mar – 2022): 1.914 (banda larga fixa)
Cinturão Digital: sim
* De acordo com a SCidades, os dados de 2021 estão em consolidação e conferência por parte dos municípios.

ECONOMIA

PIB (2019): R\$ 358.659.000
Agropecuária (2019): R\$ 53.113.000
Indústria (2019): R\$ 91.023.000
Serviços (2019): R\$ 94.623.000
Serviços públicos (2019): R\$ 94.633.000
Impostos, líquidos de subsídios, sobre produtos (2019): R\$ 25.267.000

PIB per capita (2019): R\$ 17.992,33
Benefícios da Previdência Social (2021): R\$ 42.809.045,31
Beneficiários da Previdência Social (dez – 2021): 3.282
Bolsa Família (2021)*: R\$ 3.954.742
Beneficiários do Bolsa Família (out – 2021): 3.144
Instituições financeiras (mar – 2022): Banco do Brasil (agência e atendimento eletrônico) e Bradesco (atendimento e atendimento eletrônico)
* O programa foi encerrado em outubro de 2021.

FINANÇAS PÚBLICAS

Receita Total (2021): R\$ 110.584.307,76
Receita Tributária (2021): R\$ 8.937.374,96
Cota-parte do FPM (2021): R\$ 20.556.071,57
Transferência do SUS (2021): R\$ 19.193.623,32
Cota-parte do ICMS (2021): R\$ 17.545.422,07
Fundeb (2021): R\$ 20.287.104,91
Despesa Total (2021): R\$ 113.184.854,37
Despesa de Pessoal (2021)*: R\$ 47.215.342,97
* O dado é referente ao terceiro quadrimestre (set-dez).

EDUCAÇÃO

Escolas de educação infantil (2021): 9
Escolas de ensino fundamental (2021): 7
Escolas de ensino médio (2021): 1
Escolas de educação profissional (2021): -
Escolas em áreas indígenas (2021): -
Instituições de ensino superior presenciais (2022): -
Matrículas da educação infantil (2021): 980
Matrículas do ensino fundamental (2021): 2.815
Matrículas do ensino médio (2021): 994
Taxa de abandono (2020)
Anos iniciais (até o 5º ano): 0,1
Anos finais (do 6º ao 9º ano): 0,3
Nota do Ideb (2019)
Anos iniciais (até o 5º ano): 6
Anos finais (do 6º ao 9º ano): 4,9
Ensino médio: 4,4

SAÚDE

Transferência SUS hab/ano (2021): R\$ 449,97
Cobertura Saúde da Família (jan – 2022): 100%
Taxa de Mortalidade Infantil (2021)*: -
* A cada mil nascidos vivos. Segundo a Sesa, os dados estão sujeitos a revisão.

CULTURA

Meios de comunicação afiliados à Acert: Rádio Praiana FM
Tesouros Vivos: Mestres da Cultura 2006 – Mestre Gilberto Calungueiro
Padroeira: Nossa Senhora da Soledade
Equipamentos culturais: uma biblioteca e dois museus

SEGURANÇA PÚBLICA

AIS 18
Polícia Militar: (88) 3411 8551
Polícia Civil: (88) 3411 8567
Corpo de Bombeiros: (88) 3423 1952 / 1994

JUSTIÇA

Fórum José Marjeso de Alencar Benevides
Entrância agregada
☎ (88) 3432 1245
Varas: 1
Promotorias: 1
Defensores: -
Cartório eleitoral: (85) 3453 3508 (vinculado a Aracati)

POLÍTICA

Eleitores (mar – 2022): 15.966
Deputados federais mais votados (2018): José Airton (E) – 5.410 votos, André Figueiredo (E) – 1.750 votos, Luizianne (E) – 1.029 votos
Deputados estaduais mais votados (2018): Osmar Baquit (E) – 3.034 votos, Acrísio Sena (E) – 1.856 votos, Fernanda Pessoa (E) – 1.094 votos
Vereadores mais votados (2020): Marjorinha (E) – 1.006 votos, Kleiton (E) – 951 votos, Ronaldo Frios (E) – 809 votos

ADMINISTRAÇÃO PÚBLICA

Ranking ICGM (2020)*: 25º (de 68)
☎ (88) 3432 1200
Prefeito: Raimundo Lacerda Filho (Lacerda)
Vereadores: 11
Distritos: Icapuí, Ibicuitaba e Manibú
CNPJ: 10.393.593/0001-57
* População acima de 20 mil e menor que 50 mil habitantes.



REDONDA É UMA DAS PRAIAS DE ICAPUÍ
CRÉDITO: AURÉLIO ALVES / O POVO



DADOS GERAIS

CEP: 62810-000 a 62814-999
Distância de Fortaleza: 205,3 km
Tempo estimado de viagem: 3h25min
Principais vias de acesso: BR-304 / CE-040 / CE-123 / CE-261 / CE-403 / CE-404
Localização: microrregião do Litoral de Aracati
Municípios limítrofes: Aracati (e estado do Rio Grande do Norte)

RANKING PIB CE

2011	63º
2012	59º
2013	58º
2014	60º
2015	66º
2016	65º
2017	66º
2018	60º
2019	60º

UNIDADE DE CONSERVAÇÃO

Municipal: APA da Praia da Ponta Grossa e APA do Manguezal da Barra Grande
Reserva Particular do Patrimônio Natural (RPPN): Fazenda Belém

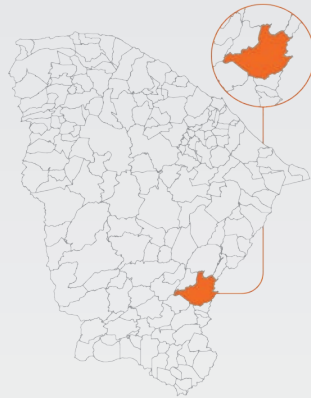
SELO UNICEF

1999-2000
2001-2002
2003-2004
2007-2008
2017-2020

IDM (2018): 24,97 (73º no Ceará)
IDH (2010): 0,616 (83º no Ceará e 3.771º no Brasil)



O TEATRO DA RIBEIRA DOS ICÓS É UM DOS BENS TOMBADOS PELO ESTADO
CRÉDITO: EDIMAR SOARES, EM 17/2/2009



DADOS GERAIS
CEP: 63430-000 a 63459-999
Distância de Fortaleza: 361,3 km
Tempo estimado de viagem: 6h01min
Principais vias de acesso: BR-116 / BR-122 / BR-226 / BR-404 / CE-138 / CE-368 / CE-371
Localização: microrregião de Iguatu
Municípios limítrofes: Cedro, Iguatu, Jaguaribe, Lavras da Mangabeira, Orós, Pereiro, Umari (e estados do Rio Grande do Norte e da Paraíba)

RANKING PIB CE	
2011	32º
2012	33º
2013	33º
2014	35º
2015	31º
2016	33º
2017	36º
2018	36º
2019	36º

IDM (2018): 14,69 (166º no Ceará)
IDH (2010): 0,606 (109º no Ceará e 3.999º no Brasil)

HISTÓRIA

Data de aniversário: 4/5
Toponímia: palavra originária do tupi, que significa “água” ou “rio da roça”
Gentílico: icoense

DEMOGRAFIA

População estimada (2021): 68.303
População (Censo 2010): 65.456
Total de homens (Censo 2010): 31.881
Total de mulheres (Censo 2010): 33.575
População urbana (Censo 2010): 30.463
População rural (Censo 2010): 34.993
Densidade demográfica hab/km² (Censo 2010): 34,97

GEOGRAFIA

Área: 1.866 km²
Latitude: 6° 24’ 04”
Longitude: 38° 51’ 44”
Altitude: 153,4 m
Clima: tropical quente semiárido e tropical quente semiárido brando, com chuvas de fevereiro a abril
Relevo: planície ribeirinha, serras secas e sertões
Vegetação: caatinga arbustiva aberta, caatinga arbustiva densa, floresta caducifólia espinhosa (caatinga arbórea), floresta mista dicotilo-palmacea (mata ciliar com carnaúba) e floresta subcaducifólia tropical pluvial (mata seca)
Precipitação pluviométrica (média em 2021): 848,8 mm

INFRAESTRUTURA

Domicílios (Censo 2010): 22.002
Serviço de água urbano (habitantes – 2020)*: 28.368
Esgoto urbano (habitantes – 2020)*: 13.490
Serviço de água rural (habitantes – 2020)*: 12.477
Energia elétrica (clientes – dez – 2019): 28.805
Pontos de acesso à internet (mar – 2022): 8.664 (banda larga fixa)
Cinturão Digital: não
* De acordo com a SCidades, os dados de 2021 estão em consolidação e conferência por parte dos municípios.

ECONOMIA

PIB (2019): R\$ 613.466.000
Agropecuária (2019): R\$ 56.177.000
Indústria (2019): R\$ 31.175.000
Serviços (2019): R\$ 242.906.000
Serviços públicos (2019): R\$ 245.712.000
Impostos, líquidos de subsídios, sobre produtos (2019): R\$ 37.495.000
PIB per capita (2019): R\$ 9.019,17
Benefícios da Previdência Social (2021): R\$ 244.158.263,03
Beneficiários da Previdência Social (dez – 2021): 18.854
Bolsa Família (2021)*: R\$ 15.500.092
Beneficiários do Bolsa Família (out – 2021): 11.045

ICÓ

Instituições financeiras (mar – 2022):

Banco do Brasil (agência e atendimento eletrônico), Caixa Econômica (agência e atendimento eletrônico) e Bradesco (agência, atendimento e atendimento eletrônico)
* O programa foi encerrado em outubro de 2021.

FINANÇAS PÚBLICAS

Receita Total (2021): R\$ 173.387.910,98
Receita Tributária (2021): R\$ 7.462.994,46
Cota-parte do FPM (2021): R\$ 41.112.142,77
Transferência do SUS (2021): R\$ 38.871.633,78
Cota-parte do ICMS (2021): R\$ 8.624.152,53
Fundeb (2021): R\$ 55.447.377,91
Despesa Total (2021): R\$ 179.673.265,23
Despesa de Pessoal (2021)*: R\$ 86.039.942,06
* O dado é referente ao terceiro quadrimestre (set-dez).

EDUCAÇÃO

Escolas de educação infantil (2021): 39
Escolas de ensino fundamental (2021): 43
Escolas de ensino médio (2021): 6
Escolas de educação profissional (2021): 2
Escolas em áreas indígenas (2021): -
Instituições de ensino superior presenciais (2022): UniVS
Matrículas da educação infantil (2021): 2.802
Matrículas do ensino fundamental (2021): 9.118
Matrículas do ensino médio (2021): 2.943
Taxa de abandono (2020)
Anos iniciais (até o 5º ano): 0,8
Anos finais (do 6º ao 9º ano): 0,5
(clientes – dez – 2019): 28.805
Anos iniciais (até o 5º ano): 5
Anos finais (do 6º ao 9º ano): 4,2
Ensino médio: 4,2

SAÚDE

Transferência SUS hab/ano (2021): R\$ 542,95
Cobertura Saúde da Família (jan – 2022): 83,57%
Taxa de Mortalidade Infantil (2021)*: 4,3%
* A cada mil nascidos vivos. Segundo a Sesa, os dados estão sujeitos a revisão.

CULTURA

Meios de comunicação afiliados à Acert: Rádio Brasil FM e Rádio Papagaio FM
Patrimônio histórico: Casa de Câmara e Cadeia (Biblioteca Municipal) – tombamento federal, Conjunto Arquitetônico e Urbanístico – tombamento federal, Teatro da Ribeira dos Icós – tombamento estadual
Padroeira: Nossa Senhora da Expectação
Equipamentos culturais: uma biblioteca, um teatro e um ponto de cultura

SEGURANÇA PÚBLICA

AIS 21
Polícia Militar: (88) 3412 1690
Polícia Civil: (88) 3581 0307
Corpo de Bombeiros: (88) 3581 9130

JUSTIÇA

Fórum Desembargador Fernando Luiz Ximenes Rocha
Entrância intermediária
☎ (88) 3561 2061 / 4003
Varas: 3
Promotorias: 3
Juizado Especial Cível e Criminal: (88) 3561 1798 / 1837
Defensores: -
Cartório eleitoral: (85) 3453 3515

POLÍTICA

Eleitores (mar – 2022): 47.910
Deputados federais mais votados (2018): Mauro Filho (E) – 6.469 votos, Victor Luiz Monteiro (S) – 6.015 votos, Domingos Neto (E) – 4.005 votos
Deputados estaduais mais votados (2018): Oriel Nunes Filho (S) – 11.535 votos, Audic Mota (E) – 3.732 votos, Marcos Sobreira (E) – 2.685 votos
Vereadores mais votados (2020): Fernando Nunes (E) – 3.274 votos, Marconiêr Mota (E) – 1.751 votos, latagã Matias (E) – 1.716 votos

ADMINISTRAÇÃO PÚBLICA

Ranking ICGM (2020)*: 17º (de 27)
☎ (88) 3561 1508
Prefeita: Lais Nunes
Vereadores: 15
Distritos: Icó, Cruzeirinho, Icozinho, Lima Campos, Pedrinhas e São Vicente
CNPJ: 07.669.682/0001-79
* População acima de 50 mil e menor que 100 mil habitantes.

IGUATU

HISTÓRIA

Data de aniversário: 25/1
Toponímia: palavra originária do tupi, que significa “água boa” ou “rio bom”
Gentílico: iguatense

DEMOGRAFIA

População estimada (2021): 103.633
População (Censo 2010): 96.495
Total de homens (Censo 2010): 46.425
Total de mulheres (Censo 2010): 50.070
População urbana (Censo 2010): 74.627
População rural (Censo 2010): 21.868
Densidade demográfica hab/km² (Censo 2010): 94,87

GEOGRAFIA

Área: 992,2 km²
Latitude: 6° 21’ 34”
Longitude: 39° 17’ 55”
Altitude: 217,2 m
Clima: tropical quente semiárido, com chuvas de janeiro a abril
Relevo: serras secas, sertões e tabuleiros interiores
Vegetação: caatinga arbustiva densa
Precipitação pluviométrica (média em 2021): 1.101,2 mm

INFRAESTRUTURA

Domicílios (Censo 2010): 32.825
Serviço de água urbano (habitantes – 2020)*: 76.091
Esgoto urbano (habitantes – 2020)*: 13.968
Serviço de água rural (habitantes – 2020)*: 2.658
Energia elétrica (clientes – dez – 2019): 46.025
Pontos de acesso à internet (mar – 2022): 23.230 (banda larga fixa)
Cinturão Digital: sim
* De acordo com a SCidades, os dados de 2021 estão em consolidação e conferência por parte dos municípios.

ECONOMIA

PIB (2019): R\$ 1.697.613.000
Agropecuária (2019): R\$ 145.511.000
Indústria (2019): R\$ 124.461.000
Serviços (2019): R\$ 849.552.000
Serviços públicos (2019): R\$ 381.144.000
Impostos, líquidos de subsídios, sobre produtos (2019): R\$ 196.946.000
PIB per capita (2019): R\$ 16.562,40
Benefícios da Previdência Social (2021): R\$ 337.643.318,47
Beneficiários da Previdência Social (dez – 2021): 24.817
Bolsa Família (2021)*: R\$ 10.327.879
Beneficiários do Bolsa Família (out – 2021): 11.587
Instituições financeiras (mar – 2022): Banco do Brasil (agência e atendimento eletrônico), Caixa Econômica (agência e atendimento eletrônico), Banco do Nordeste (agência), Itaú (agência), Bradesco (agência, atendimento e atendimento eletrônico), Santander (agência) e Sicredi (atendimento)
* O programa foi encerrado em outubro de 2021.

FINANÇAS PÚBLICAS


Receita Total (2021): R\$ 326.625.435,47
Receita Tributária (2021): R\$ 30.020.543,64
Cota-parte do FPM (2021): R\$ 54.816.190,27
Transferência do SUS (2021): R\$ 89.213.656,56
Cota-parte do ICMS (2021): R\$ 23.305.147,25
Fundeb (2021): R\$ 64.967.089,97
Despesa Total (2021): R\$ 309.947.461,90
Despesa de Pessoal (2021)*: R\$ 146.551.074
* O dado é referente ao terceiro quadrimestre (set-dez).

EDUCAÇÃO

Escolas de educação infantil (2021): 46
Escolas de ensino fundamental (2021): 49
Escolas de ensino médio (2021): 12
Escolas de educação profissional (2021): 8
Escolas em áreas indígenas (2021): -
Instituições de ensino superior presenciais (2022): Centro Sul, Fasc, IFCE, Uece, UniFIC, Uninta e Urca
Matrículas da educação infantil (2021): 3.755
Matrículas do ensino fundamental (2021): 12.690
Matrículas do ensino médio (2021): 4.182
Taxa de abandono (2020)
Anos iniciais (até o 5º ano): 1,3
Anos finais (do 6º ao 9º ano): 0,8
Nota do Ideb (2019)
Anos iniciais (até o 5º ano): 5,7
Anos finais (do 6º ao 9º ano): 5,1
Ensino médio: 4,8

SAÚDE

Transferência SUS hab/ano (2021): R\$ 834,60
Cobertura Saúde da Família (jan – 2022): 99,30%
Taxa de Mortalidade Infantil (2021)*: 9,8%
* A cada mil nascidos vivos. Segundo a Sesa, os dados estão sujeitos a revisão.



CULTURA

Meios de comunicação afiliados à Acert: Rádio Antena Sul FM, Rádio Mais FM, Rádio FM Iguatu, Rádio Jornal FM 98,9 e Rádio Liberdade
Patrimônio histórico: Fachadas da Igreja Matriz de Santana – tombamento federal
Padroeira: Senhora Sant’Ana
Equipamentos culturais: uma biblioteca, um museu, dois teatros e um ponto de cultura

SEGURANÇA PÚBLICA

AIS 21
Polícia Militar: (88) 3412 1690
Polícia Civil: (88) 3581 0307
Corpo de Bombeiros: (88) 3581 9130

JUSTIÇA

Fórum Desembargador Boanerges de Queiroz Facó
Entrância final
☎ (88) 3581 4010 / 8008 / 8109 / 8181 / 8293
Varas: 4
Promotorias: 8
Juizado Especial Cível e Criminal: (88) 3581 7033 / 3582 4240
Defensores: 3
Defensoria: (88) 3582 4754 / 99334 8430 / 99258 0832 / 99800 4182
Cartório eleitoral: (85) 3453 3513

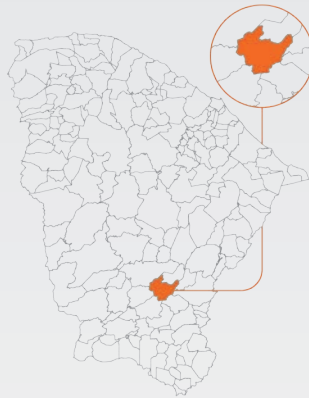
POLÍTICA

Eleitores (mar – 2022): 65.547
Deputados federais mais votados (2018): Nelho Bezerra (S) – 8.659 votos, Eduardo Bismarck (E) – 5.973 votos, Pollyana Macêdo (S) – 5.461 votos
Deputados estaduais mais votados (2018): Agenor Neto (E) – 19.878 votos, Marcos Sobreira (E) – 17.683 votos, André Fernandes (E) – 1.251 votos
Vereadores mais votados (2020): Eliane Braz (E) – 2.189 votos, Diego Felipe (E) – 1.852 votos, Savio Sobreira (E) – 1.777 votos

ADMINISTRAÇÃO PÚBLICA

Ranking ICGM (2020)*: 9º (de 9)
☎ (88) 3581 0568
Prefeito: Ednaldo Lavor
Vereadores: 17
Distritos: Iguatu, Barreiras, Barro Alto, Baú, Gadelha, José de Alencar, Riacho Vermelho e Suassurana
CNPJ: 07.810.468/0001-90
* População acima de 100 mil habitantes.

O MÚSICO EVALDO GOUVEIA (1928-2020) NASCEU EM ORÓS, MAS MUITO CEDO FOI MORAR EM IGUATU
CRÉDITO: KLÉBER A. GONÇALVES, EM 10/2/2011



DADOS GERAIS

CEP: 63500-000 a 63514-999
Distância de Fortaleza: 361,4 km
Tempo estimado de viagem: 6h01min
Principais vias de acesso: BR-122 / CE-060 / CE-153 / CE-253 / CE-566
Localização: microrregião de Iguatu
Municípios limítrofes: Acopiara, Cariús, Cedro, Icó, Jucás, Orós e Quixelô

RANKING PIB CE

2011	9º
2012	9º
2013	10º
2014	8º
2015	10º
2016	11º
2017	12º
2018	11º
2019	11º

UNIDADE DE CONSERVAÇÃO

Municipal: APA da Lagoa da Bastiana

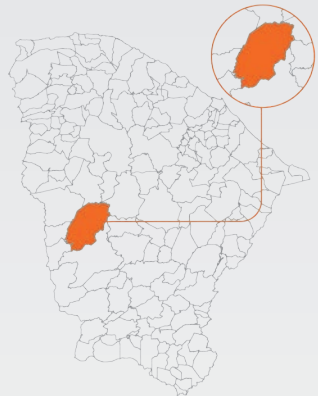
SELO UNICEF

2007-2008
2009-2012
2013-2016
2017-2020

IDM (2018): 37,02 (18º no Ceará)
IDH (2010): 0,677 (10º no Ceará e 2.503º no Brasil)



O JORNALISTA, ESCRITOR E COMPOSITOR FLÁVIO PAIVA É NATURAL DE INDEPENDÊNCIA
CRÉDITO: CAMILA DE ALMEIDA, EM 4/1/2018



DADOS GERAIS
CEP: 63640-000 a 63644-999
Distância de Fortaleza: 310,5 km
Tempo estimado de viagem: 5h10min
Principais vias de acesso: BR-020 / BR-222 / BR-226
Localização: microrregião do Sertão de Crateús
Municípios limítrofes: Boa Viagem, Crateús, Novo Oriente, Pedra Branca, Quiterianópolis, Tamboril e Tauá

RANKING PIB CE	
2011	67º
2012	70º
2013	71º
2014	73º
2015	72º
2016	73º
2017	76º
2018	77º
2019	78º

UNIDADE DE CONSERVAÇÃO
Estadual: Arie das Águas Emendadas dos Inhamuns

SELO UNICEF
1999-2000

IDM (2018): 16,02 (159º no Ceará)
IDH (2010): 0,632 (47º no Ceará e 3.448º no Brasil)

INDEPENDÊNCIA

ECONOMIA

PIB (2019): R\$ 248.160.000
Agropecuária (2019): R\$ 68.339.000
Indústria (2019): R\$ 9.946.000
Serviços (2019): R\$ 65.516.000
Serviços públicos (2019): R\$ 95.445.000
Impostos, líquidos de subsídios, sobre produtos (2019): R\$ 8.915.000

PIB per capita (2019): R\$ 9.479,72
Benefícios da Previdência Social (2021): R\$ 88.586.262,05
Beneficiários da Previdência Social (dez – 2021): 6.566
Bolsa Família (2021)*: R\$ 8.502.037
Beneficiários do Bolsa Família (out – 2021): 5.153
Instituições financeiras (mar – 2022): Bradesco (agência) e Banco do Brasil (atendimento e atendimento eletrônico)
* O programa foi encerrado em outubro de 2021.

FINANÇAS PÚBLICAS

Receita Total (2021): R\$ 65.207.179,40
Receita Tributária (2021): R\$ 2.860.288,77
Cota-parte do FPM (2021): R\$ 23.982.083,42
Transferência do SUS (2021): R\$ 9.604.564,48
Cota-parte do ICMS (2021): R\$ 7.703.871,13
Fundeb (2021): R\$ 18.244.648,45
Despesa Total (2021): R\$ 58.142.352,46
Despesa de Pessoal (2021)*: R\$ 28.059.434
* O dado é referente ao terceiro quadrimestre (set-dez).

EDUCAÇÃO

Escolas de educação infantil (2021): 40
Escolas de ensino fundamental (2021): 38
Escolas de ensino médio (2021): 4
Escolas de educação profissional (2021): 2
Escolas em áreas indígenas (2021): -
Instituições de ensino superior presenciais (2022): -
Matrículas da educação infantil (2021): 980
Matrículas do ensino fundamental (2021): 2.928
Matrículas do ensino médio (2021): 1.167
Taxa de abandono (2020)
Anos iniciais (até o 5º ano): 0,5
Anos finais (do 6º ao 9º ano): 0
Nota do Ideb (2019)
Anos iniciais (até o 5º ano): 9,1
Anos finais (do 6º ao 9º ano): 5,9
Ensino médio: 4,5

SAÚDE

Transferência SUS hab/ano (2021): R\$ 321,11
Cobertura Saúde da Família (jan – 2022): 94,99%
Taxa de Mortalidade Infantil (2021)*: 33%
* A cada mil nascidos vivos. Segundo a Sesa, os dados estão sujeitos a revisão.

CULTURA

Meios de comunicação afiliados à Acert: -
Padroeira: Senhora Sant’Ana
Equipamentos culturais: uma biblioteca, um museu e dois pontos de cultura

SEGURANÇA PÚBLICA

AIS 16
Polícia Militar: (88) 3692 3511 / 3691 3020
Polícia Civil: (88) 3692 3308
Corpo de Bombeiros: (88) 3692 3384

JUSTIÇA

Fórum Ministro Francisco Cláudio de Almeida Santos
Entrância intermediária
☎ (88) 3675 1167
Varas: 1
Promotorias: 1
Defensores: -
Cartório eleitoral: (85) 3453 3539

POLÍTICA

Eleitores (mar – 2022): 19.493
Deputados federais mais votados (2018): Domingos Neto (E) – 2.474 votos, AJ Albuquerque (E) – 1.946 votos, José Guimarães (E) – 1.439 votos
Deputados estaduais mais votados (2018): Dr. Carlos Felipe (E) – 3.413 votos, Aderlânia Noronha (E) – 3.149 votos, Jeová Mota (E) – 1.797 votos
Vereadores mais votados (2020): Italo Coutinho (E) – 1.570 votos, Alex Pacifico (E) – 1.296 votos, Dedé Coutinho (E) – 1.089 votos

ADMINISTRAÇÃO PÚBLICA

Ranking ICGM (2020)*: 15º (de 68)
☎ (88) 3675 1244 / 1258
Prefeito: Valdi Coutinho
Vereadores: 11
Distritos: Independência, Ematuba, Iapi, Jandrangoeira, Monte Sinai e Tranqueiras
CNPJ: 07.982.028/0001-10
* População acima de 20 mil e menor que 50 mil habitantes.

IPAPORANGA

HISTÓRIA

Data de aniversário: 18/9
Toponímia: palavra originária do tupi, que significa “lagoa bonita”
Gentílico: ipaporanguense

DEMOGRAFIA

População estimada (2021): 11.597
População (Censo 2010): 11.343
Total de homens (Censo 2010): 5.658
Total de mulheres (Censo 2010): 5.685
População urbana (Censo 2010): 4.136
População rural (Censo 2010): 7.207
Densidade demográfica hab/km² (Censo 2010): 16,16

GEOGRAFIA

Área: 704,8 km²
Latitude: 4º 54’ 00”
Longitude: 40º 45’ 32”
Altitude: 281,6 m
Clima: tropical quente semiárido e tropical quente semiárido brando, com chuvas de janeiro a abril
Relevo: Planalto da Ibiapaba e sertões
Vegetação: caatinga arbustiva aberta, carrasco, floresta caducifólia espinhosa (caatinga arbórea) e floresta subcaducifólia tropical pluvial (mata seca)
Precipitação pluviométrica (média em 2021): 810 mm

INFRAESTRUTURA

Domicílios (Censo 2010): 4.474
Serviço de água urbano (habitantes – 2020)*: 3.938
Esgoto urbano (habitantes – 2020)*: 0
Serviço de água rural (habitantes – 2020)*: 6.520
Energia elétrica (clientes – dez – 2019): 5.077
Pontos de acesso à internet (mar – 2022): 1.419 (banda larga fixa)
Cinturão Digital: não
* De acordo com a SCidades, os dados de 2021 estão em consolidação e conferência por parte dos municípios.

ECONOMIA

PIB (2019): R\$ 87.949.000
Agropecuária (2019): R\$ 15.303.000
Indústria (2019): R\$ 2.329.000
Serviços (2019): R\$ 23.651.000
Serviços públicos (2019): R\$ 43.218.000
Impostos, líquidos de subsídios, sobre produtos (2019): R\$ 3.447.000

PIB per capita (2019): R\$ 7.586,38
Benefícios da Previdência Social (2021): R\$ 29.363.924,11
Beneficiários da Previdência Social (dez – 2021): 2.138
Bolsa Família (2021)*: R\$ 3.286.547
Beneficiários do Bolsa Família (out – 2021): 2.080
Instituições financeiras (mar – 2022): Bradesco (atendimento e atendimento eletrônico)
* O programa foi encerrado em outubro de 2021.

FINANÇAS PÚBLICAS

Receita Total (2021): R\$ 39.839.063,80
Receita Tributária (2021): R\$ 626.380,12
Cota-parte do FPM (2021): R\$ 13.704.047,77
Transferência do SUS (2021): R\$ 4.409.010,13
Cota-parte do ICMS (2021): R\$ 6.308.766,41
Fundeb (2021): R\$ 12.013.488,13
Despesa Total (2021): R\$ 39.412.688,37
Despesa de Pessoal (2021)*: R\$ 18.889.169,95
* O dado é referente ao terceiro quadrimestre (set-dez).

EDUCAÇÃO

Escolas de educação infantil (2021): 7
Escolas de ensino fundamental (2021): 7
Escolas de ensino médio (2021): 1
Escolas de educação profissional (2021): -
Escolas em áreas indígenas (2021): -
Instituições de ensino superior presenciais (2022): -
Matrículas da educação infantil (2021): 564
Matrículas do ensino fundamental (2021): 1.518
Matrículas do ensino médio (2021): 471
Taxa de abandono (2020)
Anos iniciais (até o 5º ano): 0
Anos finais (do 6º ao 9º ano): 0,1
Nota do Ideb (2019)
Anos iniciais (até o 5º ano): 7,4
Anos finais (do 6º ao 9º ano): 5,2
Ensino médio: 4,4

SAÚDE

Transferência SUS hab/ano (2021): R\$ 356,51
Cobertura Saúde da Família (jan – 2022): 100%
Taxa de Mortalidade Infantil (2021)*: 36%
* A cada mil nascidos vivos. Segundo a Sesa, os dados estão sujeitos a revisão.

CULTURA

Meios de comunicação afiliados à Acert: -
Padroeiro: Sagrado Coração de Jesus
Equipamentos culturais: uma biblioteca

SEGURANÇA PÚBLICA

AIS 16
Polícia Militar: (88) 3692 3511 / 3691 3020
Polícia Civil: (88) 3692 3308
Corpo de Bombeiros: (88) 3692 3384

JUSTIÇA

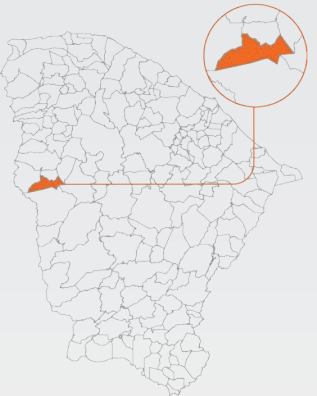
Fórum Carlos Facundo
Comarca vinculada a Crateús
☎ (88) 3691 1578 / 7040 / 3692 3653
Varas: -
Promotorias: -
Defensores: -
Cartório eleitoral: (85) 3453 3520 (vinculado a Crateús)

POLÍTICA

Eleitores (mar – 2022): 9.534
Deputados federais mais votados (2018): José Guimarães (E) – 2.338 votos, Gorete Pereira (S) – 704 votos, Cabo Sabino (S) – 478 votos
Deputados estaduais mais votados (2018): Jeová Mota (E) – 2.646 votos, Dr. Carlos Felipe (E) – 778 votos, Leonardo Araújo (E) – 745 votos
Vereadores mais votados (2020): Professor Sange (E) – 567 votos, Professora Elicia de Paula (E) – 470 votos, João Paulo (E) – 384 votos

ADMINISTRAÇÃO PÚBLICA

Ranking ICGM (2020)*: 45º (de 80)
☎ (88) 3684 1256 / 1516
Prefeito: Amaro Pereira
Vereadores: 9
Distritos: Ipaporanga e Sacramento
CNPJ: 10.462.364/0001-47
* População até 20 mil habitantes.



DADOS GERAIS
CEP: 62215-000 a 62219-999
Distância de Fortaleza: 363,5 km
Tempo estimado de viagem: 6h03min
Principais vias de acesso: BR-020 / BR-222 / CE-176 / CE-189 / CE-257 / CE-265
Localização: microrregião do Sertão de Crateús
Municípios limítrofes: Ararendá, Crateús, Nova Russas, Poranga e Tamboril

RANKING PIB CE	
2011	157º
2012	161º
2013	162º
2014	157º
2015	164º
2016	159º
2017	161º
2018	165º
2019	162º

UNIDADE DE CONSERVAÇÃO
Estadual: APA do Boqueirão do Poti

SELO UNICEF
2017-2020

IDM (2018): 18,32 (147º no Ceará)
IDH (2010): 0,579 (167º no Ceará e 4.654º no Brasil)



O ANIVERSÁRIO DA CIDADE É
CELEBRADO DIA 12 DE DEZEMBRO
CRÉDITO: MARCEL BEZERRA / DIVULGAÇÃO



DADOS GERAIS

CEP: 63340-000 a 63359-999
Distância de Fortaleza: 415,2 km
Tempo estimado de viagem: 6h55min
Principais vias de acesso: BR-116 / BR-122 / BR-226 / BR-230 / CE-138 / CE-151 / CE-368 / CE-371
Localização: microrregião de Lavras da Mangabeira
Municípios limítrofes: Aurora, Baixo, Lavras da Mangabeira (e estado da Paraíba)

RANKING PIB CE

2011	145º
2012	147º
2013	144º
2014	146º
2015	149º
2016	145º
2017	142º
2018	137º
2019	139º

IDM (2018): 22,04 (103º no Ceará)
IDH (2010): 0,606 (109º no Ceará e 3.999º no Brasil)

HISTÓRIA

Data de aniversário: 12/12
Toponímia: de formação erudita, com fundamento no tupi, que significa “lagoa pequena”
Gentílico: ipaumirinese

DEMOGRAFIA

População estimada (2021): 12.507
População (Censo 2010): 12.009
Total de homens (Censo 2010): 5.996
Total de mulheres (Censo 2010): 6.013
População urbana (Censo 2010): 7.133
População rural (Censo 2010): 4.876
Densidade demográfica hab/km² (Censo 2010): 43,86

GEOGRAFIA

Área: 276,5 km²
Latitude: 6° 47’ 23”
Longitude: 38° 43’ 09”
Altitude: 275 m
Clima: tropical quente semiárido, com chuvas de fevereiro a abril
Relevo: serras secas e sertões
Vegetação: caatinga arbustiva aberta, caatinga arbustiva densa e floresta caducifólia espinhosa (caatinga arbórea)
Precipitação pluviométrica (média em 2021): 919,9 mm

INFRAESTRUTURA

Domicílios (Censo 2010): 4.342
Serviço de água urbano (habitantes – 2020)*: 6.921
Esgoto urbano (habitantes – 2020)*: 0
Serviço de água rural (habitantes – 2020)*: 192
Energia elétrica (clientes – dez – 2019): 5.414
Pontos de acesso à internet (mar – 2022): 387 (banda larga fixa)
Cinturão Digital: sim
* De acordo com a SCidades, os dados de 2021 estão em consolidação e conferência por parte dos municípios.

ECONOMIA

PIB (2019): R\$ 124.316.000
Agropecuária (2019): R\$ 13.064.000
Indústria (2019): R\$ 5.705.000
Serviços (2019): R\$ 46.745.000
Serviços públicos (2019): R\$ 49.982.000
Impostos, líquidos de subsídios, sobre produtos (2019): R\$ 8.819.000
PIB per capita (2019): R\$ 9.974,77
Benefícios da Previdência Social (2021): R\$ 54.440.092,98
Beneficiários da Previdência Social (dez – 2021): 4.092
Bolsa Família (2021)*: R\$ 3.640.451
Beneficiários do Bolsa Família (out – 2021): 2.284
Instituições financeiras (mar – 2022): Bradesco (agência e atendimento)
* O programa foi encerrado em outubro de 2021.

FINANÇAS PÚBLICAS

Receita Total (2021): R\$ 36.443.734,33
Receita Tributária (2021): R\$ 1.100.358,19
Cota-parte do FPM (2021): R\$ 13.703.900,42
Transferência do SUS (2021): R\$ 4.319.292,91
Cota-parte do ICMS (2021): R\$ 3.589.845,99
Fundeb (2021): R\$ 10.540.735,28
Despesa Total (2021): R\$ 36.086.538,58
Despesa de Pessoal (2021)*: R\$ 19.713.344,54
* O dado é referente ao terceiro quadrimestre (set-dez).

EDUCAÇÃO

Escolas de educação infantil (2021): 8
Escolas de ensino fundamental (2021): 6
Escolas de ensino médio (2021): 1
Escolas de educação profissional (2021): -
Escolas em áreas indígenas (2021): -
Instituições de ensino superior presenciais (2022): -
Matrículas da educação infantil (2021): 573
Matrículas do ensino fundamental (2021): 1.717
Matrículas do ensino médio (2021): 496
Taxa de abandono (2020)
Anos iniciais (até o 5º ano): 2,6
Anos finais (do 6º ao 9º ano): 8,5
Nota do Ideb (2019)
Anos iniciais (até o 5º ano): 5,2
Anos finais (do 6º ao 9º ano): 3,9
Ensino médio: 3,7

SAÚDE

Transferência SUS hab/ano (2021): R\$ 340,20
Cobertura Saúde da Família (jan – 2022): 83,21%
Taxa de Mortalidade Infantil (2021)*: 8,8%
* A cada mil nascidos vivos. Segundo a Sesa, os dados estão sujeitos a revisão.

CULTURA

Meios de comunicação afiliados à Acert: -
Padroeira: Nossa Senhora da Conceição
Equipamentos culturais: uma biblioteca e um ponto de cultura

SEGURANÇA PÚBLICA

AIS 21
Polícia Militar: (88) 3412 1690
Polícia Civil: (88) 3581 0307
Corpo de Bombeiros: (88) 3581 9130

JUSTIÇA

Fórum Doutor Jádre Nogueira Santana
Entrância agregada
☎ (88) 3567 1164 / 1581
Varas: 1
Promotorias: 1
Defensores: -
Cartório eleitoral: (85) 3453 3592 (vinculado a Barro)

POLÍTICA

Eleitores (mar – 2022): 8.243
Deputados federais mais votados (2018): André Figueiredo (E) – 1.042 votos, Eduardo Bismarck (E) – 750 votos, Pedro Bezerra (E) – 726 votos
Deputados estaduais mais votados (2018): Oriel Nunes Filho (S) – 1.145 votos, Dannel Oliveira (E) – 823 votos, Davi de Raimundão (S) – 670 votos
Vereadores mais votados (2020): Jacare (E) – 756 votos, Michelle Jorge (E) – 482 votos, Professor Renato (E) – 480 votos

ADMINISTRAÇÃO PÚBLICA

Ranking ICGM (2020)*: 55º (de 80)
☎ (88) 3567 1525
Prefeito: Wilson Alves de Freitas (Puica)
Vereadores: 9
Distritos: Ipaumirim, Canaúna e Felizardo
CNPJ: 07.520.141/0001-84
* População até 20 mil habitantes.

IPU

HISTÓRIA

Data de aniversário: 26/8
Toponímia: palavra originária do tupi, que significa “queda-d’água”
Gentílico: ipuense

DEMOGRAFIA

População estimada (2021): 42.148
População (Censo 2010): 40.296
Total de homens (Censo 2010): 19.956
Total de mulheres (Censo 2010): 20.340
População urbana (Censo 2010): 25.581
População rural (Censo 2010): 14.715
Densidade demográfica hab/km² (Censo 2010): 64,03

GEOGRAFIA

Área: 626,0 km²
Latitude: 4º 19’ 20”
Longitude: 40º 42’ 39”
Altitude: 247 m
Clima: tropical quente semiárido, tropical quente semiárido brando e tropical quente subúmido, com chuvas de janeiro a maio
Relevo: Planalto da Ibiapaba e sertões
Vegetação: caatinga arbustiva aberta, floresta caducifólia espinhosa (caatinga arbórea), floresta subcaducifólia tropical pluvial (mata seca) e floresta subperenifólia tropical pluvio-nebular (mata úmida)
Precipitação pluviométrica (média em 2021): 791,3 mm

INFRAESTRUTURA

Domicílios (Censo 2010): 13.352
Serviço de água urbano (habitantes – 2020)*: 25.398
Esgoto urbano (habitantes – 2020)*: 0
Serviço de água rural (habitantes – 2020)*: 1.582
Energia elétrica (clientes - dez – 2019): 16.245
Pontos de acesso à internet (mar – 2022): 3.784 (banda larga fixa)
Cinturão Digital: sim
* De acordo com a SCidades, os dados de 2021 estão em consolidação e conferência por parte dos municípios.

ECONOMIA

PIB (2019): R\$ 446.105.000
Agropecuária (2019): R\$ 65.120.000
Indústria (2019): R\$ 18.307.000
Serviços (2019): R\$ 175.467.000
Serviços públicos (2019): R\$ 159.968.000
Impostos, líquidos de subsídios, sobre produtos (2019): R\$ 27.243.000
PIB per capita (2019): R\$ 10.630,67
Benefícios da Previdência Social (2021): R\$ 138.588.224,89
Beneficiários da Previdência Social (dez – 2021): 10.160
Bolsa Família (2021)*: R\$ 5.547.411
Beneficiários do Bolsa Família (out – 2021): 7.278
Instituições financeiras (mar – 2022): Banco do Brasil (agência e atendimento eletrônico), Caixa Econômica (agência e atendimento eletrônico) e Bradesco (agência e atendimento eletrônico)
* O programa foi encerrado em outubro de 2021.

FINANÇAS PÚBLICAS

Receita Total (2021): R\$ 155.687.791,46
Receita Tributária (2021): R\$ 4.401.285,02
Cota-parte do FPM (2021): R\$ 30.618.415,18
Transferência do SUS (2021): R\$ 39.588.122,88
Cota-parte do ICMS (2021): R\$ 8.820.484,97
Fundeb (2021): R\$ 44.897.972,86
Despesa Total (2021): R\$ 157.267.850,49
Despesa de Pessoal (2021)*: R\$ 66.075.352,45
* O dado é referente ao terceiro quadrimestre (set-dez).

EDUCAÇÃO

Escolas de educação infantil (2021): 30
Escolas de ensino fundamental (2021): 37
Escolas de ensino médio (2021): 9
Escolas de educação profissional (2021): 2
Escolas em áreas indígenas (2021): -
Instituições de ensino superior presenciais (2022): Faedi
Matrículas da educação infantil (2021): 2.107
Matrículas do ensino fundamental (2021): 6.476
Matrículas do ensino médio (2021): 2.368
Taxa de abandono (2020)
Anos iniciais (até o 5º ano): 0,5
Anos finais (do 6º ao 9º ano): 0,1
Nota do Ideb (2019)
Anos iniciais (até o 5º ano): 5,9
Anos finais (do 6º ao 9º ano): 4,9
Ensino médio: 4,6

SAÚDE

Transferência SUS hab/ano (2021): R\$ 600,22
Cobertura Saúde da Família (jan – 2022): 100%
Taxa de Mortalidade Infantil (2021)*: 7,7%
* A cada mil nascidos vivos. Segundo a Sesa, os dados estão sujeitos a revisão.

CULTURA

Meios de comunicação afiliados à Acert: Rádio FM Cidade, Rádio Iracema 1360 AM e Rádio Regional Ipu
Patrimônio histórico: Igreja de Nossa Senhora do Desterro – tombamento estadual
Tesouros Vivos: Mestres da Cultura 2005 – Mestra Dona Branca
Padroeiro: São Sebastião
Equipamentos culturais: uma biblioteca e um ponto de cultura

SEGURANÇA PÚBLICA

AIS 16
Polícia Militar: (88) 3692 3511 / 3691 3020
Polícia Civil: (88) 3692 3308
Corpo de Bombeiros: (88) 3692 3384

JUSTIÇA

Fórum Doutor Francisco Pereira Pontes
Entrância intermediária
☎ (88) 3683 2035
Varas: 1
Promotorias: 1
Defensores: 1
Defensoria: (88) 3683 3098 / 99961 9090
Cartório eleitoral: (85) 3453 3521

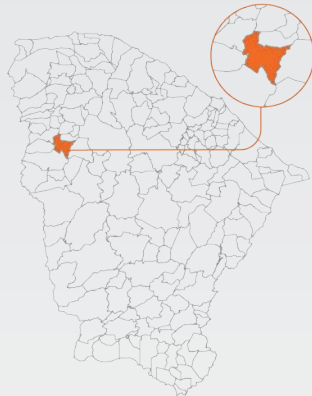
POLÍTICA

Eleitores (mar – 2022): 28.356
Deputados federais mais votados (2018): Denis Bezerra (E) – 6.031 votos, Cabo Sabino (S) – 2.964 votos, Totonho Lopes (S) – 2.474 votos
Deputados estaduais mais votados (2018): Augusta Brito (E) – 8.093 votos, Sérgio Aguiar (E) – 4.267 votos, Patrícia Aguiar (E) – 1.258 votos
Vereadores mais votados (2020): Monga (E) – 1.556 votos, Glaidson Martins (E) – 1.505 votos, Zeca Rufino (E) – 1.410 votos

ADMINISTRAÇÃO PÚBLICA

Ranking ICGM (2020)*: 12º (de 68)
☎ (88) 3683 2021 / 2022
Prefeito: Robério Wagner Martins Moreira (Robério Rufino)
Vereadores: 13
Distritos: Ipu, Abílio Martins, Flores, Ingazeiras, Recanto e Várzea do Giló
CNPJ: 07.679.723/0001-08
* População acima de 20 mil e menor que 50 mil habitantes.

A BICA DO IPU É UM TRADICIONAL PONTO TURÍSTICO DO MUNICÍPIO
CRÉDITO: JÚLIO CAESAR / O POVO



DADOS GERAIS

CEP: 62250-000 a 62254-999
Distância de Fortaleza: 302,4 km
Tempo estimado de viagem: 5h02min
Principais vias de acesso: BR-020 / BR-222 / BR-403 / CE-176 / CE-187 / CE-257
Localização: microrregião de Ipu
Municípios limítrofes: Croatá, Guaraciaba do Norte, Hidrolândia, Ipueiras, Nova Russas, Pires Ferreira e Reriutaba

RANKING PIB CE

2011	51º
2012	52º
2013	51º
2014	54º
2015	55º
2016	53º
2017	52º
2018	51º
2019	51º

UNIDADE DE CONSERVAÇÃO

Estadual: APA da Bica do Ipu

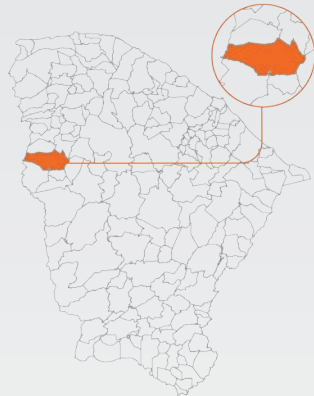
SELO UNICEF

2017-2020

IDM (2018): 29,06 (42º no Ceará)
IDH (2010): 0,618 (76º no Ceará e 3.735º no Brasil)



A ESTAÇÃO DE IPUEIRAS FOI INAUGURADA EM 1910
CRÉDITO: FABIO LIMA / O POVO



DADOS GERAIS

CEP: 62230-000 a 62249-999
Distância de Fortaleza: 312,9 km
Tempo estimado de viagem: 5h12min
Principais vias de acesso: BR-020 / BR-222 / CE-176 / CE-187 / CE-257
Localização: microrregião de Ipu
Municípios limítrofes: Ararendá, Croatá, Hidrolândia, Ipu, Nova Russas, Poranga (e estado do Piauí)

RANKING PIB CE

2011	64º
2012	66º
2013	66º
2014	66º
2015	68º
2016	70º
2017	73º
2018	74º
2019	73º

UNIDADE DE CONSERVAÇÃO

Federal: APA Serra da Ibiapaba

IDM (2018): 18,99 (139º no Ceará)
IDH (2010): 0,573 (172º no Ceará e 4.786º no Brasil)

IPUEIRAS

FINANÇAS PÚBLICAS

Receita Total (2021): R\$ 117.848.717
Receita Tributária (2021): R\$ 2.855.004,85
Cota-parte do FPM (2021): R\$ 30.834.060,17
Transferência do SUS (2021): R\$ 14.868.488,46
Cota-parte do ICMS (2021): R\$ 6.156.644,42
Fundeb (2021): R\$ 38.995.033,34
Despesa Total (2021): R\$ 103.261.079,01
Despesa de Pessoal (2021)*: R\$ 58.382.279,91
* O dado é referente ao terceiro quadrimestre (set-dez).

EDUCAÇÃO

Escolas de educação infantil (2021): 34
Escolas de ensino fundamental (2021): 38
Escolas de ensino médio (2021): 4
Escolas de educação profissional (2021): 2
Escolas em áreas indígenas (2021): -
Instituições de ensino superior presenciais (2022): -
Matrículas da educação infantil (2021): 1.750
Matrículas do ensino fundamental (2021): 6.238
Matrículas do ensino médio (2021): 1.782
Taxa de abandono (2020)
Anos iniciais (até o 5º ano): 0,1
Anos finais (do 6º ao 9º ano): 0
Nota do Ideb (2019)
Anos iniciais (até o 5º ano): 6,3
Anos finais (do 6º ao 9º ano): 5,1
Ensino médio: 4,6

SAÚDE

Transferência SUS hab/ano (2021): R\$ 316,47
Cobertura Saúde da Família (jan – 2022): 92,69%
Taxa de Mortalidade Infantil (2021)*: 17,1%
* A cada mil nascidos vivos. Segundo a Sesa, os dados estão sujeitos a revisão.

CULTURA

Meios de comunicação afiliados à Acert: Rádio Macambira AM e Rádio Vox FM
Padroeira: Nossa Senhora da Conceição
Equipamentos culturais: uma biblioteca

SEGURANÇA PÚBLICA

AIS 16
Polícia Militar: (88) 3692 3511 / 3691 3020
Polícia Civil: (88) 3692 3308
Corpo de Bombeiros: (88) 3692 3384

JUSTIÇA

Fórum Desembargador Francisco Gilson Viana Martins
Entrância inicial
☎ (88) 3685 1317
Varas: 1
Promotorias: 1
Defensores: -
Cartório eleitoral: (88) 99238 8853

POLÍTICA

Eleitores (mar – 2022): 28.552
Deputados federais mais votados (2018): Leônidas Cristino (E) – 6.962 votos, Pedro Bezerra (E) – 2.374 votos, Roberto Pessoa (E) – 1.847 votos
Deputados estaduais mais votados (2018): Jeová Mota (E) – 7.736 votos, João Jaime (E) – 2.327 votos, Bruno Pedrosa (E) – 2.109 votos
Vereadores mais votados (2020): Judite do Marcos (E) – 1.411 votos, Denis Mourao (E) – 1.276 votos, Raimundinho do Charito (E) – 1.233 votos

ADMINISTRAÇÃO PÚBLICA

Ranking ICGM (2020): 46º (de 68)
☎ (88) 3685 1114 / 7171
Prefeito: Francisco Souto de Vasconcelos Júnior (Júnior do Titico)
Vereadores: 13
Distritos: Ipueiras, Alazans, América, Balseiro, Engenheiro João Tomé, Gázea, Livramento, Matriz, Nova Fátima, São José e São José das Lontras
CNPJ: 07.680.846/0001-69
* População acima de 20 mil e menor que 50 mil habitantes.

IRACEMA

HISTÓRIA

Data de aniversário: 25/3
Toponímia: homenagem à Iracema dos lábios de mel
Gentílico: iracemense

DEMOGRAFIA

População estimada (2021): 14.351
População (Censo 2010): 13.722
Total de homens (Censo 2010): 6.763
Total de mulheres (Censo 2010): 6.959
População urbana (Censo 2010): 9.819
População rural (Censo 2010): 3.903
Densidade demográfica hab/km² (Censo 2010): 16,65

GEOGRAFIA

Área: 839,2 km²
Latitude: 5º 48' 43”
Longitude: 38º 18' 21”
Altitude: 140 m
Clima: tropical quente semiárido e tropical quente semiárido brando, com chuvas de janeiro a abril
Relevo: serras secas e sertões
Vegetação: caatinga arbustiva aberta, caatinga arbustiva densa e floresta caducifólia espinhosa (caatinga arbórea)
Precipitação pluviométrica (média em 2021): 916,9 mm

INFRAESTRUTURA

Domicílios (Censo 2010): 4.805
Serviço de água urbano (habitantes – 2020)*: 9.605
Esgoto urbano (habitantes – 2020)*: 0
Serviço de água rural (habitantes – 2020)*: 842
Energia elétrica (clientes – dez – 2019): 6.375
Pontos de acesso à internet (mar – 2022): 1.907 (banda larga fixa)
Cinturão Digital: não
* De acordo com a SCidades, os dados de 2021 estão em consolidação e conferência por parte dos municípios.

ECONOMIA

PIB (2019): R\$ 149.407.000
Agropecuária (2019): R\$ 20.769.000
Indústria (2019): R\$ 7.106.000
Serviços (2019): R\$ 51.831.000
Serviços públicos (2019): R\$ 61.863.000
Impostos, líquidos de subsídios, sobre produtos (2019): R\$ 7.838.000
PIB per capita (2019): R\$ 10.450,22
Benefícios da Previdência Social (2021): R\$ 54.866.598,22
Beneficiários da Previdência Social (dez – 2021): 4.136
Bolsa Família (2021)*: R\$ 1.578.123
Beneficiários do Bolsa Família (out – 2021): 2.032
Instituições financeiras (mar – 2022): Banco do Brasil (atendimento e atendimento eletrônico) e Bradesco (atendimento e atendimento eletrônico)
* O programa foi encerrado em outubro de 2021.

FINANÇAS PÚBLICAS

Receita Total (2021): R\$ 54.030.708,93
Receita Tributária (2021): R\$ 2.198.478,39
Cota-parte do FPM (2021): R\$ 17.130.059,65
Transferência do SUS (2021): R\$ 9.186.915,10
Cota-parte do ICMS (2021): R\$ 7.525.993,07
Fundeb (2021): R\$ 14.682.919,50
Despesa Total (2021): R\$ 54.674.074,06
Despesa de Pessoal (2021)*: R\$ 31.452.004,99
* O dado é referente ao terceiro quadrimestre (set-dez).

EDUCAÇÃO

Escolas de educação infantil (2021): 10
Escolas de ensino fundamental (2021): 11
Escolas de ensino médio (2021): 2
Escolas de educação profissional (2021): -
Escolas em áreas indígenas (2021): -
Instituições de ensino superior presenciais (2022): -
Matrículas da educação infantil (2021): 859
Matrículas do ensino fundamental (2021): 1.624
Matrículas do ensino médio (2021): 636
Taxa de abandono (2020)
Anos iniciais (até o 5º ano): 0
Anos finais (do 6º ao 9º ano): 0
Nota do Ideb (2019)
Anos iniciais (até o 5º ano): 6,5
Anos finais (do 6º ao 9º ano): 4,8
Ensino médio: 4,4

SAÚDE

Transferência SUS hab/ano (2021): R\$ 442,10
Cobertura Saúde da Família (jan – 2022): 100%
Taxa de Mortalidade Infantil (2021)*: -

* A cada mil nascidos vivos. Segundo a Sesa, os dados estão sujeitos a revisão.



CULTURA

Meios de comunicação afiliados à Acert: -
Padroeira: Nossa Senhora da Conceição
Equipamentos culturais: uma biblioteca e um ponto de cultura

SEGURANÇA PÚBLICA

AIS 18
Polícia Militar: (88) 3411 8551
Polícia Civil: (88) 3411 8567
Corpo de Bombeiros: (88) 3423 1952 / 1994

JUSTIÇA

Fórum Juiz Cândido Couto
Entrância inicial
☎ (88) 3428 1203 / 1355
Varas: 1
Promotorias: 1
Defensores: -
Cartório eleitoral: (85) 3453 3586 (vinculado a Alto Santo)

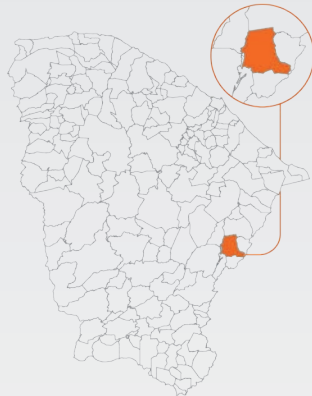
POLÍTICA

Eleitores (mar – 2022): 11.113
Deputados federais mais votados (2018): Pollyana Macêdo (S) – 3.397 votos, Mauro Filho (E) – 2.618 votos, Idilvan (E) – 237 votos
Deputados estaduais mais votados (2018): Elmano de Freitas (E) – 3.192 votos, Leonardo Pinheiro (E) – 1.890 votos, Leonardo Araújo (E) – 948 votos
Vereadores mais votados (2020): Cileudo Albuquerque (E) – 823 votos, Sebastião Negreiros (E) – 697 votos, Simião Magalhães (E) – 680 votos

ADMINISTRAÇÃO PÚBLICA

Ranking ICGM (2020): 9º (de 80)
☎ (88) 3428 1462 / 1595
Prefeito: Celso Gomes
Vereadores: 9
Distritos: Iracema, Bastiões, Ema e São José
CNPJ: 07.891.658/0001-80
* População até 20 mil habitantes.

O PRINCIPAL EVENTO DE IRACEMA É A FESTA DA PADROEIRA NOSSA SENHORA DA CONCEIÇÃO
CRÉDITO: CLAUDIVAN BESSA / DIVULGAÇÃO



DADOS GERAIS

CEP: 62980-000 a 62989-999
Distância de Fortaleza: 286,7 km
Tempo estimado de viagem: 4h46min
Principais vias de acesso: BR-116 / BR-122 / CE-138 / CE-265
Localização: microrregião da Serra do Pereiro
Municípios limítrofes: Alto Santo, Ereré, Jaguaribara, Jaguaribe, Pereiro e Potiretama

RANKING PIB CE

2011	130º
2012	116º
2013	118º
2014	111º
2015	114º
2016	114º
2017	116º
2018	116º
2019	118º

UNIDADE DE CONSERVAÇÃO

Federal: Estação Ecológica do Castanhão

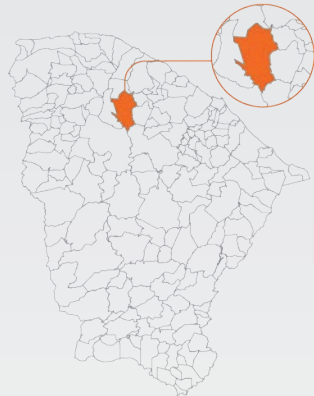
SELO UNICEF

2007-2008
2009-2012
2013-2016
2017-2020

IDM (2018): 26,31 (61º no Ceará)
IDH (2010): 0,652 (22º no Ceará e 3.070º no Brasil)



IRAUCUBENSE É O GENTÍLIO DO MUNICÍPIO DE IRAUCUBA
CRÉDITO: MARCEL BEZERRA / DIVULGAÇÃO



DADOS GERAIS

CEP: 62620-000 a 62629-999
Distância de Fortaleza: 157,3 km
Tempo estimado de viagem: 2h37min
Principal via de acesso: BR-222
Localização: microrregião de Sobral
Municípios limítrofes: Canindé, Itapajé, Itapipoca, Miraíma, Santa Quitéria, Sobral e Tejuçuoca

RANKING PIB CE

2011	90º
2012	91º
2013	91º
2014	94º
2015	96º
2016	94º
2017	100º
2018	102º
2019	98º

SELO UNICEF

2007-2008
2013-2016
2017-2020

IDM (2018): 18,70 (144º no Ceará)
IDH (2010): 0,605 (118º no Ceará e 4.029º no Brasil)

HISTÓRIA

Data de aniversário: 20/5
Toponímia: palavra originária do tupi, que significa “amizade”
Gentílico: irauçubense

DEMOGRAFIA

População estimada (2021): 24.450
População (Censo 2010): 22.324
Total de homens (Censo 2010): 11.347
Total de mulheres (Censo 2010): 10.977
População urbana (Censo 2010): 14.343
População rural (Censo 2010): 7.981
Densidade demográfica hab/km² (Censo 2010): 15,39

GEOGRAFIA

Área: 1.466 km²
Latitude: 3º 44’ 46”
Longitude: 39º 47’ 00”
Altitude: 152,52 m
Clima: tropical quente semiárido, com chuvas de janeiro a abril
Relevo: serras secas e sertões
Vegetação: caatinga arbustiva aberta e caatinga arbustiva densa
Precipitação pluviométrica (média em 2021): 279,1 mm

INFRAESTRUTURA

Domicílios (Censo 2010): 7.052
Serviço de água urbano (habitantes – 2020)*: 10.398
Esgoto urbano (habitantes – 2020)*: 0
Serviço de água rural (habitantes – 2020)*: 8.798
Energia elétrica (clientes – dez – 2019): 8.948
Pontos de acesso à internet (mar – 2022): 778 (banda larga fixa)
Cinturão Digital: não
* De acordo com a SCidades, os dados de 2021 estão em consolidação e conferência por parte dos municípios.

ECONOMIA

PIB (2019): R\$ 188.549.000
Agropecuária (2019): R\$ 13.756.000
Indústria (2019): R\$ 21.350.000
Serviços (2019): R\$ 51.388.000
Serviços públicos (2019): R\$ 91.653.000
Impostos, líquidos de subsídios, sobre produtos (2019): R\$ 10.402.000
PIB per capita (2019): R\$ 7.805,48
Benefícios da Previdência Social (2021): R\$ 49.504.267,11
Beneficiários da Previdência Social (dez – 2021): 3.802
Bolsa Família (2021)*: R\$ 4.818.513
Beneficiários do Bolsa Família (out – 2021): 4.378
Instituições financeiras (mar – 2022): Banco do Brasil (atendimento e atendimento eletrônico) e Bradesco (atendimento e atendimento eletrônico)
* O programa foi encerrado em outubro de 2021.

IRAUCUBA

FINANÇAS PÚBLICAS

Receita Total (2021): R\$ 94.133.684,45
Receita Tributária (2021): R\$ 2.845.318,31
Cota-parte do FPM (2021): R\$ 23.982.083,42
Transferência do SUS (2021): R\$ 19.806.154,99
Cota-parte do ICMS (2021): R\$ 6.166.170,10
Fundeb (2021): R\$ 30.593.799,14
Despesa Total (2021): R\$ 88.518.090,38
Despesa de Pessoal (2021)*: R\$ 38.639.353,27
* O dado é referente ao terceiro quadrimestre (set-dez).

EDUCAÇÃO

Escolas de educação infantil (2021): 17
Escolas de ensino fundamental (2021): 20
Escolas de ensino médio (2021): 3
Escolas de educação profissional (2021): 1
Escolas em áreas indígenas (2021): -
Instituições de ensino superior presenciais (2022): -
Matrículas da educação infantil (2021): 1.009
Matrículas do ensino fundamental (2021): 3.903
Matrículas do ensino médio (2021): 1.311
Taxa de abandono (2020)
Anos iniciais (até o 5º ano): 0,1
Anos finais (do 6º ao 9º ano): 0
Nota do Ideb (2019)
Anos iniciais (até o 5º ano): 6,4
Anos finais (do 6º ao 9º ano): 5,7
Ensino médio: 4,3

SAÚDE

Transferência SUS hab/ano (2021): R\$ 499,19
Cobertura Saúde da Família (jan – 2022): 100%
Taxa de Mortalidade Infantil (2021)*: 10,1%
* A cada mil nascidos vivos. Segundo a Sesa, os dados estão sujeitos a revisão.

CULTURA

Meios de comunicação afiliados à Acert: Rádio Amizade FM
Tesouros Vivos: Mestres da Cultura 2007 – Mestre Vino (t)
Padroeiro: São Luiz Gonzaga
Equipamentos culturais: uma biblioteca e um ponto de cultura

SEGURANÇA PÚBLICA

AIS 17
Polícia Militar: (88) 3673 7033
Polícia Civil: (88) 3673 7042
Corpo de Bombeiros: (85) 3631 3649

JUSTIÇA

Fórum Professor Dolor Barreira
Entrância agregada
☎ (88) 3635 1611
Varas: 1
Promotorias: 1
Defensores: -
Cartório eleitoral: (85) 3453 3541 (vinculado a Itapajé)

POLÍTICA

Eleitores (mar – 2022): 17.548
Deputados federais mais votados (2018): Danilo Forte (S) – 4.654 votos, Denis Bezerra (E) – 2.552 votos, AJ Albuquerque (E) – 1.373 votos
Deputados estaduais mais votados (2018): Osmar Baquit (E) – 5.120 votos, Tin Gomes (E) – 1.490 votos, Edilardo Eufrásio (S) – 1.195 votos
Vereadores mais votados (2020): Professor Valmir Rafael (E) – 812 votos, Abelardo Pires (E) – 802 votos, Tanya Alves (E) – 748 votos

ADMINISTRAÇÃO PÚBLICA

Ranking ICGM (2020)*: 13º (de 68)
☎ (88) 3635 1133
Prefeita: Patrícia Barreto
Vereadores: 11
Distritos: Irauçuba, Boa Vista do Caxitorê, Juá e Missi
CNPJ: 07.683.188/0001-69
* População acima de 20 mil e menor que 50 mil habitantes.

ITAIÇABA

HISTÓRIA

Data de aniversário: 15/9
Toponímia: palavra originária do tupi, que significa “rio das conchas”
Gentílico: itaiçabense

DEMOGRAFIA

População estimada (2021): 7.904
População (Censo 2010): 7.316
Total de homens (Censo 2010): 3.642
Total de mulheres (Censo 2010): 3.674
População urbana (Censo 2010): 4.279
População rural (Censo 2010): 3.037
Densidade demográfica hab/km² (Censo 2010): 34,86

GEOGRAFIA

Área: 213,6 km²
Latitude: 4º 40’ 28”
Longitude: 37º 49’ 21”
Altitude: 200 m
Clima: tropical quente semiárido brando, com chuvas de janeiro a maio
Relevo: planície ribeirinha, sertões, tabuleiros costeiros e tabuleiros interiores
Vegetação: caatinga arbustiva aberta, complexo vegetacional da zona litorânea e floresta mista dicotilo-palmacea (mata ciliar com carnaúba)
Precipitação pluviométrica (média em 2021): 452,6 mm

INFRAESTRUTURA

Domicílios (Censo 2010): 2.940
Serviço de água urbano (habitantes – 2020)*: 4.507
Esgoto urbano (habitantes – 2020)*: 0
Serviço de água rural (habitantes – 2020)*: 1.925
Energia elétrica (clientes – dez – 2019): 3.885
Pontos de acesso à internet (mar – 2022): 1.186 (banda larga fixa)
Cinturão Digital: não
* De acordo com a SCidades, os dados de 2021 estão em consolidação e conferência por parte dos municípios.

ECONOMIA

PIB (2019): R\$ 68.530.000
Agropecuária (2019): R\$ 8.715.000
Indústria (2019): R\$ 4.165.000
Serviços (2019): R\$ 18.841.000
Serviços públicos (2019): R\$ 31.968.000
Impostos, líquidos de subsídios, sobre produtos (2019): R\$ 4.842.000
PIB per capita (2019): R\$ 8.755,57
Benefícios da Previdência Social (2021): R\$ 17.400.955,17
Beneficiários da Previdência Social (dez – 2021): 969
Bolsa Família (2021)*: R\$ 1.377.608
Beneficiários do Bolsa Família (out – 2021): 1.087
Instituições financeiras (mar – 2022): Bradesco (atendimento e atendimento eletrônico)
* O programa foi encerrado em outubro de 2021.

FINANÇAS PÚBLICAS

Receita Total (2021): R\$ 28.583.732,26
Receita Tributária (2021): R\$ 773.303,62
Cota-parte do FPM (2021): R\$ 10.278.035,91
Transferência do SUS (2021): R\$ 2.704.431
Cota-parte do ICMS (2021): R\$ 5.205.675,44
Fundeb (2021): R\$ 8.215.982,95
Despesa Total (2021): R\$ 27.945.046,48
Despesa de Pessoal (2021)*: R\$ 16.468.292,31
* O dado é referente ao terceiro quadrimestre (set-dez).

EDUCAÇÃO

Escolas de educação infantil (2021): 2
Escolas de ensino fundamental (2021): 4
Escolas de ensino médio (2021): 1
Escolas de educação profissional (2021): -
Escolas em áreas indígenas (2021): -
Instituições de ensino superior presenciais (2022): -
Matrículas da educação infantil (2021): 351
Matrículas do ensino fundamental (2021): 1.000
Matrículas do ensino médio (2021): 314
Taxa de abandono (2020)
Anos iniciais (até o 5º ano): 0
Anos finais (do 6º ao 9º ano): 0,2
Nota do Ideb (2019)
Anos iniciais (até o 5º ano): 6,9
Anos finais (do 6º ao 9º ano): 5,9
Ensino médio: 5,1

SAÚDE

Transferência SUS hab/ano (2021): R\$ 313,10
Cobertura Saúde da Família (jan – 2022): 100%
Taxa de Mortalidade Infantil (2021)*: 12,3%
* A cada mil nascidos vivos. Segundo a Sesa, os dados estão sujeitos a revisão.

CULTURA

Meios de comunicação afiliados à Acert: -
Padroeira: Nossa Senhora da Boa Viagem
Equipamentos culturais: uma biblioteca e um ponto de cultura

SEGURANÇA PÚBLICA

AIS 18
Polícia Militar: (88) 3411 8551
Polícia Civil: (88) 3411 8567
Corpo de Bombeiros: (88) 3423 1952 / 1994

JUSTIÇA

Fórum Desembargador José Mauri Moura Rocha
Comarca vinculada a Jaguaruana
☎ (88) 3418 1345 / 1827
Varas: -
Promotorias: -
Defensores: -
Cartório eleitoral: (85) 3453 3575 (vinculado a Jaguaruana)

POLÍTICA

Eleitores (mar – 2022): 6.697
Deputados federais mais votados (2018): Eduardo Bismarck (E) – 1.091 votos, André Figueiredo (E) – 880 votos, Júnior Mano (E) – 489 votos
Deputados estaduais mais votados (2018): Leonardo Pinheiro (E) – 918 votos, Júlio César Filho (E) – 799 votos, Osmar Baquit (E) – 727 votos
Vereadores mais votados (2020): Carlinho de Manel (E) – 540 votos, Moura (E) – 444 votos, Antoniel Holanda (E) – 399 votos

ADMINISTRAÇÃO PÚBLICA

Ranking ICGM (2020)*: 19º (de 80)
☎ (88) 3410 1213
Prefeito: Frank Gomes
Vereadores: 9
Distritos: Itaiçaba
CNPJ: 07.403.769/0001-08
* População até 20 mil habitantes.

ITAIÇABA JÁ PERTENCEU AO MUNICÍPIO DE ARACATI
CRÉDITO: REPRODUÇÃO INSTAGRAM PREFEITURA



DADOS GERAIS

CEP: 62820-000 a 62822-999
Distância de Fortaleza: 168,6 km
Tempo estimado de viagem: 2h48min
Principais vias de acesso: BR-304 / CE-040 / CE-123 / CE-371 / CE-403 / CE-404
Localização: microrregião do Litoral de Aracati
Municípios limítrofes: Aracati, Jaguaruana e Palhano

RANKING PIB CE

2011	173º
2012	170º
2013	170º
2014	172º
2015	170º
2016	170º
2017	168º
2018	168º
2019	173º

SELO UNICEF

2001-2002
2003-2004
2005-2006
2007-2008
2009-2012
2013-2016
2017-2020

IDM (2018): 22,37 (100º no Ceará)
IDH (2010): 0,656 (19º no Ceará e 2.986º no Brasil)





A SEDE DO CEARÁ SPORTING CLUB ESTÁ LOCALIZADA EM ITAITINGA
CRÉDITO: CEARÁ SPORTING CLUB / DIVULGAÇÃO



DADOS GERAIS

CEP: 61880-000 a 61889-999
Distância de Fortaleza: 30,9 km
Tempo estimado de viagem: 30min
Principais vias de acesso: BR-116 / CE-350
Localização: microrregião de Fortaleza
Municípios limítrofes: Aquiraz, Eusébio, Fortaleza, Guaiúba, Horizonte e Pacatuba

RANKING PIB CE

2011	46º
2012	41º
2013	37º
2014	36º
2015	30º
2016	32º
2017	30º
2018	28º
2019	29º

UNIDADE DE CONSERVAÇÃO

Estadual: Parque Estadual do Cocó

SELO UNICEF

2009-2012

IDM (2018): 35,70 (22º no Ceará)

IDH (2010): 0,626 (56º no Ceará e 3.561º no Brasil)

ITAITINGA

FINANÇAS PÚBLICAS

Receita Total (2021): R\$ 163.961.099,64
Receita Tributária (2021): R\$ 21.855.066,49
Cota-parte do FPM (2021): R\$ 30.834.107,14
Transferência do SUS (2021): R\$ 12.277.199,31
Cota-parte do ICMS (2021): R\$ 20.031.977,26
Fundeb (2021): R\$ 50.550.500,73
Despesa Total (2021): R\$ 166.626.297,08
Despesa de Pessoal (2021)*: R\$ 86.493.582,72

* O dado é referente ao terceiro quadrimestre (set-dez).
População estimada (2021): 38.661
População (Censo 2010): 35.817
Total de homens (Censo 2010): 18.288
Total de mulheres (Censo 2010): 17.529
População urbana (Censo 2010): 35.565
População rural (Censo 2010): 252
Densidade demográfica hab/km² (Censo 2010): 236,52

GEOGRAFIA

Área: 153,7 km²
Latitude: 3º 58' 10"
Longitude: 38º 31' 41"
Altitude: 67 m
Clima: tropical quente subúmido, com chuvas de janeiro a maio
Relevo: sertões e tabuleiros costeiros
Vegetação: caatinga arbustiva densa e complexo vegetacional da zona litorânea
Precipitação pluviométrica (média em 2021): 1.000,3 mm

INFRAESTRUTURA

Domicílios (Censo 2010): 10.852
Serviço de água urbano (habitantes – 2020)*: 37.781
Esgoto urbano (habitantes – 2020)*: 4.144
Serviço de água rural (habitantes – 2020)*: 1.514
Energia elétrica (clientes – dez – 2019): 20.161
Pontos de acesso à internet (mar – 2022): 3.701 (banda larga fixa)
Cinturão Digital: sim

* De acordo com a SCidades, os dados de 2021 estão em consolidação e conferência por parte dos municípios.
Economia
PIB (2019): R\$ 723.023.000
Agropecuária (2019): R\$ 4.899.000
Indústria (2019): R\$ 107.884.000
Serviços (2019): R\$ 343.464.000
Serviços públicos (2019): R\$ 150.712.000
Impostos, líquidos de subsídios, sobre produtos (2019): R\$ 116.064.000

PIB per capita (2019): R\$ 19.036,94
Benefícios da Previdência Social (2021): R\$ 45.600.773,64
Beneficiários da Previdência Social (dez – 2021): 3.415
Bolsa Família (2021)*: R\$ 2.181.717
Beneficiários do Bolsa Família (out – 2021): 3.857
Instituições financeiras (mar – 2022): Banco do Brasil (atendimento e atendimento eletrônico), Caixa Econômica (agência e atendimento eletrônico) e Bradesco (atendimento e atendimento eletrônico)

* O programa foi encerrado em outubro de 2021.

SAÚDE

Transferência SUS hab/ano (2021): R\$ 302,85
Cobertura Saúde da Família (jan – 2022): 100%
Taxa de Mortalidade Infantil (2021)*: 6,7%
* A cada mil nascidos vivos. Segundo a Sesa, os dados estão sujeitos a revisão.

CULTURA

Meios de comunicação afiliados à Acert: -
Padroeiro: Santo Antônio
Equipamentos culturais: duas bibliotecas e um ponto de cultura

SEGURANÇA PÚBLICA

AIS 25
Polícia Militar: (85) 3336 1190
Polícia Civil: (85) 3366 6164
Corpo de Bombeiros: (85) 3363 6188

JUSTIÇA

Fórum Francisco Hugo Alencar Furtado
Entrância intermediária
☎ (85) 3377 2671
Varas: 2
Promotorias: 2
Defensores: 2
Defensoria: (85) 3277 2035 / 99822 2368 / 99719 1523
Cartório eleitoral: (85) 3453 3578 (vinculado a Horizonte)

POLÍTICA

Eleitores (mar – 2022): 28.747
Deputados federais mais votados (2018): Totonho Lopes (S) – 2.175 votos, Capitão Wagner (E) – 1.825 votos, AJ Albuquerque (E) – 1.641 votos
Deputados estaduais mais votados (2018): Dr. Bruno Gonçalves (E) – 4.363 votos, Elmano de Freitas (E) – 1.625 votos, Viviane de Jesus (S) – 1.182 votos
Vereadores mais votados (2020): Auricelio Cavalcante (E) – 982 votos, Nenbessa (E) – 935 votos, Betim Girão (E) – 894 votos

ADMINISTRAÇÃO PÚBLICA

Ranking ICGM (2020)*: 50º (de 68)
☎ (85) 3377 2605
Prefeito: Paulo César Feitosa
Vereadores: 13
Distritos: Itaitinga
CNPJ: 41.563.628/0001-82
* População acima de 20 mil e menor que 50 mil habitantes.

ITAPAJÉ

HISTÓRIA

Data de aniversário: 20/7
Toponímia: palavra originária do tupi, que significa "frade de pedra"
Gentílico: itapajeense

DEMOGRAFIA

População estimada (2021): 53.448
População (Censo 2010): 48.350
Total de homens (Censo 2010): 23.990
Total de mulheres (Censo 2010): 24.360
População urbana (Censo 2010): 33.990
População rural (Censo 2010): 14.360
Densidade demográfica hab/km² (Censo 2010): 112,33

GEOGRAFIA

Área: 432,2 km²
Latitude: 3º 41' 12"
Longitude: 39º 35' 10"
Altitude: 262,2 m
Clima: tropical quente semiárido, com chuvas de janeiro a abril
Relevo: serras secas, serras úmidas e sertões
Vegetação: caatinga arbustiva aberta, caatinga arbustiva densa e floresta subcaducifolia tropical pluvial (mata seca)
Precipitação pluviométrica (média em 2021): 693,3 mm

INFRAESTRUTURA

Domicílios (Censo 2010): 15.146
Serviço de água urbano (habitantes – 2020)*: 31.842
Esgoto urbano (habitantes – 2020)*: 6.838
Serviço de água rural (habitantes – 2020)*: 3.164
Energia elétrica (clientes – dez – 2019): 19.005
Pontos de acesso à internet (mar – 2022): 3.583 (banda larga fixa)
Cinturão Digital: sim

* De acordo com a SCidades, os dados de 2021 estão em consolidação e conferência por parte dos municípios.
Economia
PIB (2019): R\$ 640.102.000
Agropecuária (2019): R\$ 52.785.000
Indústria (2019): R\$ 124.923.000
Serviços (2019): R\$ 209.910.000
Serviços públicos (2019): R\$ 188.837.000
Impostos, líquidos de subsídios, sobre produtos (2019): R\$ 63.647.000

PIB per capita (2019): R\$ 12.151,92
Benefícios da Previdência Social (2021): R\$ 137.132.935,48
Beneficiários da Previdência Social (dez – 2021): 10.518
Bolsa Família (2021)*: R\$ 4.847.679
Beneficiários do Bolsa Família (out – 2021): 6.405
Instituições financeiras (mar – 2022): Banco do Brasil (agência e atendimento eletrônico), Caixa Econômica (agência e atendimento eletrônico), Banco do Nordeste (agência) e Bradesco (agência)

* O programa foi encerrado em outubro de 2021.

SAÚDE

Transferência SUS hab/ano (2021): R\$ 231,27
Cobertura Saúde da Família (jan – 2022): 84,38%
Taxa de Mortalidade Infantil (2021)*: 12,8%
* A cada mil nascidos vivos. Segundo a Sesa, os dados estão sujeitos a revisão.

CULTURA

Meios de comunicação afiliados à Acert: Rádio Atitude FM e Rádio Guanacés
Padroeiro: São Francisco de Assis
Equipamentos culturais: uma biblioteca e um ponto de cultura

SEGURANÇA PÚBLICA

AIS 17
Polícia Militar: (88) 3673 7033
Polícia Civil: (88) 3673 7042
Corpo de Bombeiros: (85) 3631 3649

JUSTIÇA

Fórum Desembargador Virgílio Firmeza
Entrância intermediária
☎ (85) 3346 1107 / 1380
Varas: 2
Promotorias: 2
Defensores: -
Cartório eleitoral: (85) 3453 3541

POLÍTICA

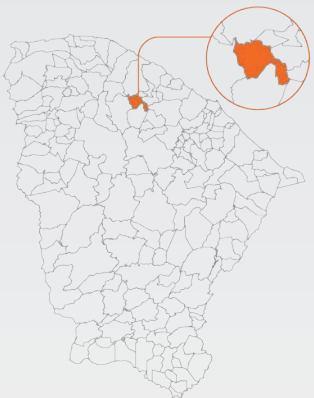
Eleitores (mar – 2022): 36.943
Deputados federais mais votados (2018): Danilo Forte (S) – 3.977 votos, Leônidas Cristino (E) – 3.005 votos, Denis Bezerra (E) – 2.238 votos
Deputados estaduais mais votados (2018): Leonardo Araújo (E) – 2.870 votos, Edilardo Eufrásio (S) – 2.147 votos, Luisinho da Rádio (S) – 1.988 votos
Vereadores mais votados (2020): Quinha (E) – 1.204 votos, Edemir Pica Pau (E) – 1.146 votos, Abelardo do Barateiro (E) – 1.047 votos

ADMINISTRAÇÃO PÚBLICA

Ranking ICGM (2020)*: 18º (de 27)
☎ (85) 3346 1169
Prefeita: Maria Gorete Barroso Magalhães Caetano (Dra. Gorete)
Vereadores: 15
Distritos: Itapajé, Aguai, Baixa Grande, Cruz, Iratinga, Pitombeira, São Tomé, Serrote do Meio e Soledade
CNPJ: 07.683.956/0001-84
* População acima de 50 mil e menor que 100 mil habitantes.



A UNIVERSIDADE FEDERAL DO CEARÁ (UFC) POSSUI O CAMPUS JARDINS DE ANITA EM ITAPAJÉ
CRÉDITO: UFC / DIVULGAÇÃO



DADOS GERAIS

CEP: 62600-000 a 62609-999
Distância de Fortaleza: 128,6 km
Tempo estimado de viagem: 2h08min
Principal via de acesso: BR-222
Localização: microrregião de Uruburetama
Municípios limítrofes: Apuiarés, Irauçuba, Itapipoca, Pentecoste, Tejuçuoca, Umirim e Uruburetama

RANKING PIB CE

2011	13º
2012	31º
2013	32º
2014	32º
2015	36º
2016	34º
2017	37º
2018	37º
2019	34º

UNIDADE DE CONSERVAÇÃO

Reserva Particular do Patrimônio Natural (RPPN): Mãe da Lua

SELO UNICEF

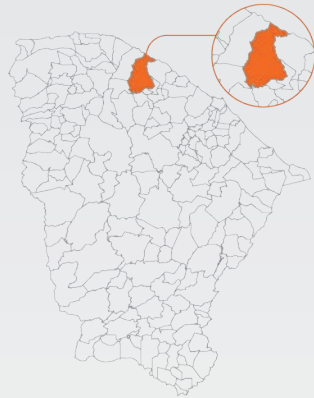
2001-2002
2003-2004
2005-2006
2007-2008
2009-2012
2013-2016
2017-2020

IDM (2018): 23,77 (83º no Ceará)
IDH (2010): 0,623 (63º no Ceará e 3.631º no Brasil)



A EX-CORRESPONDENTE **O POVO**, VITÓRIA ALBUQUERQUE, FOI SELECIONADA PARA O PROGRAMA JOVENS EMBAIXADORES 2022 DO GOVERNO DOS EUA

CRÉDITO: ARQUIVO PESSOAL



DADOS GERAIS

CEP: 62500-000 a 62529-999
Distância de Fortaleza: 139,9 km
Tempo estimado de viagem: 2h19min
Principais vias de acesso: BR-222 / BR-402
Localização: microrregião de Itapipoca
Municípios limítrofes: Amontada, Irauçuba, Itapajé, Miraíma, Uruburetama, Trairi e Tururu

RANKING PIB CE

2011	12º
2012	11º
2013	11º
2014	12º
2015	12º
2016	12º
2017	10º
2018	10º
2019	12º

UNIDADE DE CONSERVAÇÃO

Estadual: APA Estuário do Rio Mundaú

SELO UNICEF

2013-2016

IDM (2018): 35,55 (24º no Ceará)
IDH (2010): 0,640 (34º no Ceará e 3.291º no Brasil)

HISTÓRIA

Data de aniversário: 31/8
Toponímia: palavra originária do tupi, que significa "pedra rebentada"
Gentílico: itapipoquense

DEMOGRAFIA

População estimada (2021): 131.687
População (Censo 2010): 116.065
Total de homens (Censo 2010): 58.243
Total de mulheres (Censo 2010): 57.822
População urbana (Censo 2010): 66.909
População rural (Censo 2010): 49.156
Densidade demográfica hab/km² (Censo 2010): 72,38

GEOGRAFIA

Área: 1.600 km²
Latitude: 3° 21' 42"
Longitude: 39° 49' 54"
Altitude: 108,72 m
Clima: tropical quente semiárido e tropical quente semiárido brando, com chuvas de janeiro a maio
Relevo: planície litorânea, serras secas, serras úmidas, sertões e tabuleiros costeiros
Vegetação: caatinga arbustiva aberta, caatinga arbustiva densa e complexo vegetacional da zona litorânea
Precipitação pluviométrica (média em 2021): 946,1 mm

INFRAESTRUTURA

Domicílios (Censo 2010): 35.780
Serviço de água urbano (habitantes – 2020)*: 66.350
Esgoto urbano (habitantes – 2020)*: 35.081
Serviço de água rural (habitantes – 2020)*: 18.918
Energia elétrica (clientes – dez – 2019): 47.982
Pontos de acesso à internet (mar – 2022): 14.086 (banda larga fixa)
Cinturão Digital: sim
* De acordo com a SCidades, os dados de 2021 estão em consolidação e conferência por parte dos municípios.

ECONOMIA

PIB (2019): R\$ 1.677.743.000
Agropecuária (2019): R\$ 109.767.000
Indústria (2019): R\$ 276.812.000
Serviços (2019): R\$ 654.153.000
Serviços públicos (2019): R\$ 473.701.000
Impostos, líquidos de subsídios, sobre produtos (2019): R\$ 163.310.000
PIB per capita (2019): R\$ 12.969,77
Benefícios da Previdência Social (2021): R\$ 337.077.558,13
Beneficiários da Previdência Social (dez – 2021): 26.032
Bolsa Família (2021)*: R\$ 28.172.849
Beneficiários do Bolsa Família (out – 2021): 20.053

ITAPIPOCA

Instituições financeiras (mar – 2022):

Banco do Brasil (agência e atendimento eletrônico), Caixa Econômica (agência e atendimento eletrônico), Banco do Nordeste (agência), Itaú (agência), Santander (agência), Bradesco (agência, atendimento e atendimento eletrônico), Finsol (atendimento e Sicredi (atendimento)
* O programa foi encerrado em outubro de 2021.

FINANÇAS PÚBLICAS

Receita Total (2021): R\$ 432.821.403,03
Receita Tributária (2021): R\$ 22.796.617,83
Cota-parte do FPM (2021): R\$ 61.668.141,39
Transferência do SUS (2021): R\$ 98.500.674,49
Cota-parte do ICMS (2021): R\$ 44.578.691,47
Fundeb (2021): R\$ 135.988.475,01
Despesa Total (2021): R\$ 179.228.407,09
Despesa de Pessoal (2021)*: R\$ 179.228.407,09
* O dado é referente ao terceiro quadrimestre (set-dez).

EDUCAÇÃO

Escolas de educação infantil (2021): 80
Escolas de ensino fundamental (2021): 88
Escolas de ensino médio (2021): 12
Escolas de educação profissional (2021): 2
Escolas em áreas indígenas (2021): 2
Instituições de ensino superior presenciais (2022): FTC, IFCE, Uece e Uninta
Matrículas da educação infantil (2021): 6.530
Matrículas do ensino fundamental (2021): 20.649
Matrículas do ensino médio (2021): 7.246
Taxa de abandono (2020)
Anos iniciais (até o 5º ano): 0,13
Anos finais (do 6º ao 9º ano): 0,65
Nota do Ideb (2019)
Anos iniciais (até o 5º ano): 6,2
Anos finais (do 6º ao 9º ano): 5,3
Ensino médio: 4,7

SAÚDE

Transferência SUS hab/ano (2021): R\$ 837,93
Cobertura Saúde da Família (jan – 2022): 96,32%
Taxa de Mortalidade Infantil (2021)*: 6,8%
* A cada mil nascidos vivos. Segundo a Sesa, os dados estão sujeitos a revisão.

CULTURA

Meios de comunicação afiliados à Acert: Rádio Esperança FM, Rádio Líder FM e Rádio Uirapuru
Padroeiro: São Sebastião
Equipamentos culturais: uma biblioteca, três museus, dois teatros e dois pontos de cultura

SEGURANÇA PÚBLICA

AIS 17
Polícia Militar: (88) 3673 7033
Polícia Civil: (88) 3673 7042
Corpo de Bombeiros: (85) 3631 3649

JUSTIÇA

Fórum José Airtton Teixeira
Entrância intermediária
☎ (88) 3631 3548 / 3549 / 7733 / 7734
Varas: 3
Promotorias: 4
Juizado Especial Cível e Criminal: (88) 3631 3753
Defensores: 3
Defensoria: (88) 3631 3505 / 7732 / 98134 1847 / 98199 4071
Cartório eleitoral: (85) 3453 3517

POLÍTICA

Eleitores (mar – 2022): 90.072
Deputados federais mais votados (2018): José Guimarães (E) – 13.056 votos, Robério Monteiro (E) – 8.454 votos, Idilvan (E) – 5.314 votos
Deputados estaduais mais votados (2018): Evandro Leitão (E) – 15.269 votos, Antônio Granja (E) – 7.556 votos, Gordim Araújo (S) – 7.140 votos
Vereadores mais votados (2020): Ezio Sampaio (E) – 2.822 votos, Larissa (E) – 2.675 votos, Francisco Alberto (E) – 2.196 votos

ADMINISTRAÇÃO PÚBLICA

Ranking ICGM (2020)*: 8º (de 9)
☎ (88) 3631 5950
Prefeito: Felipe Pinheiro
Vereadores: 19
Distritos: Itapipoca, Arapari, Assunção, Baleia, Barrento, Bela Vista, Calugi, Cruxati, Deserto, Ipu Mazagão, Lagoa das Mercês e Marinheiros
CNPJ: 07.623.077/0001-67
* População acima de 100 mil habitantes.

ITAPIÚNA

HISTÓRIA

Data de aniversário: 23/6
Toponímia: palavra originária do tupi, que significa "caminho das pedras"
Gentílico: itapiunense

DEMOGRAFIA

População estimada (2021): 20.653
População (Censo 2010): 18.626
Total de homens (Censo 2010): 9.461
Total de mulheres (Censo 2010): 9.165
População urbana (Censo 2010): 8.819
População rural (Censo 2010): 9.807
Densidade demográfica hab/km² (Censo 2010): 31,64

GEOGRAFIA

Área: 593,2 km²
Latitude: 4° 33' 52"
Longitude: 38° 55' 20"
Altitude: 133,33 m
Clima: tropical quente semiárido, tropical quente semiárido brando e tropical quente subúmido, com chuvas de janeiro a maio
Relevo: serras secas e sertões
Vegetação: caatinga arbustiva densa e floresta subcaducifólia tropical pluvial (mata seca)
Precipitação pluviométrica (média em 2021): 785,1 mm

INFRAESTRUTURA

Domicílios (Censo 2010): 6.152
Serviço de água urbano (habitantes – 2020)*: 9.677
Esgoto urbano (habitantes – 2020)*: 0
Serviço de água rural (habitantes – 2020)*: 2.187
Energia elétrica (clientes – dez – 2019): 7.286
Pontos de acesso à internet (mar – 2022): 63 (banda larga fixa)
Cinturão Digital: não
* De acordo com a SCidades, os dados de 2021 estão em consolidação e conferência por parte dos municípios.

ECONOMIA

PIB (2019): R\$ 145.852.000
Agropecuária (2019): R\$ 18.470.000
Indústria (2019): R\$ 4.658.000
Serviços (2019): R\$ 41.476.000
Serviços públicos (2019): R\$ 75.697.000
Impostos, líquidos de subsídios, sobre produtos (2019): R\$ 5.551.000
PIB per capita (2019): R\$ 7.155,92
Benefícios da Previdência Social (2021): R\$ 50.444.684,46
Beneficiários da Previdência Social (dez – 2021): 4.068
Bolsa Família (2021)*: R\$ 4.525.257
Beneficiários do Bolsa Família (out – 2021): 3.535
Instituições financeiras (mar – 2022): Banco do Brasil (atendimento e atendimento eletrônico) e Bradesco (atendimento e atendimento eletrônico)
* O programa foi encerrado em outubro de 2021.

FINANÇAS PÚBLICAS

Receita Total (2021): R\$ 63.856.326,63
Receita Tributária (2021): R\$ 3.199.811,93
Cota-parte do FPM (2021): R\$ 20.556.071,57
Transferência do SUS (2021): R\$ 7.800.386,99
Cota-parte do ICMS (2021): R\$ 5.735.863,63
Fundeb (2021): R\$ 16.456.371,05
Despesa Total (2021): R\$ 69.262.016,81
Despesa de Pessoal (2021)*: R\$ 27.411.693,75
* O dado é referente ao terceiro quadrimestre (set-dez).

EDUCAÇÃO

Escolas de educação infantil (2021): 12
Escolas de ensino fundamental (2021): 13
Escolas de ensino médio (2021): 2
Escolas de educação profissional (2021): -
Escolas em áreas indígenas (2021): -
Instituições de ensino superior presenciais (2022): -
Matrículas da educação infantil (2021): 873
Matrículas do ensino fundamental (2021): 2.466
Matrículas do ensino médio (2021): 688
Taxa de abandono (2020)
Anos iniciais (até o 5º ano): 0
Anos finais (do 6º ao 9º ano): 0
Nota do Ideb (2019)
Anos iniciais (até o 5º ano): 6,1
Anos finais (do 6º ao 9º ano): 4,7
Ensino médio: 4

SAÚDE

Transferência SUS hab/ano (2021): R\$ 308,80
Cobertura Saúde da Família (jan – 2022): 71,71%
Taxa de Mortalidade Infantil (2021)*: -
* A cada mil nascidos vivos. Segundo a Sesa, os dados estão sujeitos a revisão.

CULTURA

Meios de comunicação afiliados à Acert: -
Padroeira: Nossa Senhora da Conceição
Equipamentos culturais: uma biblioteca e um ponto de cultura

SEGURANÇA PÚBLICA

AIS 15
Polícia Militar: (85) 3343 1190 / 6821 / 6820
Polícia Civil: (85) 3343 6813
Corpo de Bombeiros: (88) 3321 1452

JUSTIÇA

Fórum Doutor João Viana de Araújo
Comarca vinculada a Capistrano
☎ (85) 3326 1565
Varas: -
Promotorias: 1
Defensores: -
Cartório eleitoral: (85) 99158 8215 (vinculado a Capistrano)

POLÍTICA

Eleitores (mar – 2022): 15.211
Deputados federais mais votados (2018): Rachel Marques (S) – 2.761 votos, Danilo Forte (S) – 1.894 votos, André Figueiredo (E) – 1.099 votos
Deputados estaduais mais votados (2018): José Sarto (E) – 2.262 votos, Queiroz Filho (E) – 966 votos, Osmar Baquit (E) – 887 votos
Vereadores mais votados (2020): Iara Barros (E) – 857 votos, Chiquinho da Mata (E) – 821 votos, Flavão (E) – 692 votos

ADMINISTRAÇÃO PÚBLICA

Ranking ICGM (2020)*: 30º (de 68)
☎ (88) 3431 1306
Prefeito: Dário Coelho
Vereadores: 11
Distritos: Itapiúna, Caio Prado, Itans e Palmatória
CNPJ: 07.387.509/0001-88
* População acima de 20 mil e menor que 50 mil habitantes.

SELO UNICEF

1999-2000
2001-2002
2003-2004
2005-2006
2009-2012
2017-2020

IDM (2018): 19,46 (130º no Ceará)
IDH (2010): 0,604 (122º no Ceará e 4.055º no Brasil)



DADOS GERAIS

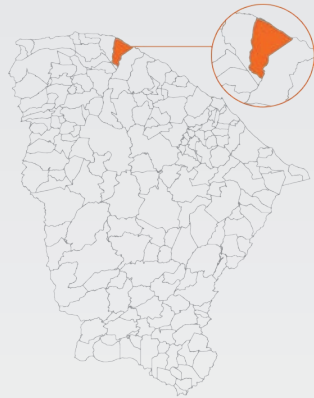
CEP: 62740-000 a 62747-999
Distância de Fortaleza: 109,6 km
Tempo estimado de viagem: 1h49min
Principais vias de acesso: CE-060 / CE-253 / CE-566
Localização: microrregião de Baturité
Municípios limítrofes: Aracoiaba, Aratuba, Baturité, Canindé, Capistrano, Choró, Ibareta e Quixadá

RANKING PIB CE

2011	124º
2012	127º
2013	119º
2014	122º
2015	118º
2016	118º
2017	123º
2018	120º
2019	119º



A ILHA DO GUAJIRU FICA NO MUNICÍPIO DE ITAREMA, LITORAL OESTE DO CEARÁ
CRÉDITO: JAYME JÚNIOR / DIVULGAÇÃO



DADOS GERAIS

CEP: 62590-000 a 62594-999
Distância de Fortaleza: 210,6 km
Tempo estimado de viagem: 3h30min
Principais vias de acesso: BR-222 / CE-085 / CE-177 / CE-556
Localização: microrregião do Litoral de Camocim e Acaraú
Municípios limítrofes: Acaraú e Amontada

RANKING PIB CE

2011	47º
2012	46º
2013	36º
2014	40º
2015	40º
2016	37º
2017	26º
2018	26º
2019	35º

SELO UNICEF

2003-2004
2005-2006
2007-2008
2009-2012
2013-2016
2017-2020

IDM (2018): 33,91 (29º no Ceará)
IDH (2010): 0,606 (109º no Ceará e 3.999º no Brasil)

ITAREMA

Instituições financeiras (mar – 2022):

Banco do Brasil (agência e atendimento eletrônico) e Bradesco (atendimento e atendimento eletrônico)
* O programa foi encerrado em outubro de 2021.

FINANÇAS PÚBLICAS

Receita Total (2021): R\$ 157.073.776,75
Receita Tributária (2021): R\$ 8.442.426,04
Cota-parte do FPM (2021): R\$ 30.834.107,15
Transferência do SUS (2021): R\$ 20.048.272,88
Cota-parte do ICMS (2021): R\$ 18.130.188,12
Fundeb (2021): R\$ 41.505.627,59
Despesa Total (2021): R\$ 150.687.493,63
Despesa de Pessoal (2021)*: R\$ 67.972.159,82
* O dado é referente ao terceiro quadrimestre (set-dez).

Despesa de Pessoal (2021)*: R\$ 67.972.159,82
* O dado é referente ao terceiro quadrimestre (set-dez).

EDUCAÇÃO

Escolas de educação infantil (2021): 45
Escolas de ensino fundamental (2021): 48
Escolas de ensino médio (2021): 11
Escolas de educação profissional (2021): 1
Escolas em áreas indígenas (2021): 11
Instituições de ensino superior presenciais (2022): -
Matrículas da educação infantil (2021): 2.384
Matrículas do ensino fundamental (2021): 6.493
Matrículas do ensino médio (2021): 2.099
Taxa de abandono (2020)
Anos iniciais (até o 5º ano): 0,6
Anos finais (do 6º ao 9º ano): 0,6
Nota do Ideb (2019)
Anos iniciais (até o 5º ano): 6,5
Anos finais (do 6º ao 9º ano): 4,8
Ensino médio: 4

SAÚDE

Transferência SUS hab/ano (2021): R\$ 265,75
Cobertura Saúde da Família (jan – 2022): 100%
Taxa de Mortalidade Infantil (2021)*: 12,7%
* A cada mil nascidos vivos. Segundo a Sesa, os dados estão sujeitos a revisão.

CULTURA

Meios de comunicação afiliados à Acert: Rádio Liberdade e Rádio Rio das Garças
Patrimônio histórico: Igreja de Nossa Senhora da Conceição de Almofala – tombamento federal
Tesouros Vivos: Mestres da Cultura 2008 – Mestre Cacique João Venâncio e Mestre Pajé Luís Caboclo
Padroeira: Nossa Senhora de Fátima
Equipamentos culturais: uma biblioteca, quatro museus e um ponto de cultura

SEGURANÇA PÚBLICA

AIS 17
Polícia Militar: (88) 3673 7033
Polícia Civil: (88) 3673 7042
Corpo de Bombeiros: (85) 3631 3649

JUSTIÇA

Fórum Desembargador Ernani Barreira Porto
Entrância inicial
☎ (88) 3667 1177
Varas: 1
Promotorias: 1
Defensores: -
Cartório eleitoral: (85) 3453 3598

POLÍTICA

Eleitores (mar – 2022): 30.661
Deputados federais mais votados (2018): Robério Monteiro (E) – 12.624 votos, Moses Rodrigues (E) – 2.334 votos, Danilo Forte (S) – 1.264 votos
Deputados estaduais mais votados (2018): Romeu Aldigueri (E) – 7.863 votos, Duquinha (S) – 2.615 votos, Avelino Forte (S) – 1.983 votos
Vereadores mais votados (2020): Rodrigo Marinheiro (E) – 1.185 votos, Gabriel Gomes (E) – 1.007 votos, Nenenzinho do Amadeu (E) – 965 votos

ADMINISTRAÇÃO PÚBLICA

Ranking ICGM (2020)*: 37º (de 68)
☎ (88) 3667 1133 / 1340
Prefeito: Elizeu Monteiro
Vereadores: 13
Distritos: Itarema, Almofala e Carvoeiro
CNPJ: 07.663.941/0001-54
* População acima de 20 mil e menor que 50 mil habitantes.

ITATIRA

HISTÓRIA

Data de aniversário: 22/11
Toponímia: palavra de origem tupi, em alusão aos grandes espigões de pedra da região
Gentílico: itatirense

DEMOGRAFIA

População estimada (2021): 22.018
População (Censo 2010): 18.894
Total de homens (Censo 2010): 9.589
Total de mulheres (Censo 2010): 9.305
População urbana (Censo 2010): 9.522
População rural (Censo 2010): 9.372
Densidade demográfica hab/km² (Censo 2010): 24,12

GEOGRAFIA

Área: 829,6 km²
Latitude: 4º 31' 44''
Longitude: 39º 37' 20''
Altitude: 725 m
Clima: tropical quente semiárido, com chuvas de janeiro a abril
Relevo: serras secas e sertões
Vegetação: caatinga arbustiva densa, floresta caducifolia espinhosa (caatinga arbórea) e floresta subcaducifolia tropical pluvial (mata seca)
Precipitação pluviométrica (média em 2021): 329,6 mm

INFRAESTRUTURA

Domicílios (Censo 2010): 6.181
Serviço de água urbano (habitantes – 2020)*: 2.400
Esgoto urbano (habitantes – 2020)*: 0
Serviço de água rural (habitantes – 2020)*: 10.416
Energia elétrica (clientes – dez – 2019): 8.533
Pontos de acesso à internet (mar – 2022): 57 (banda larga fixa)
Cinturão Digital: não
* De acordo com a SCidades, os dados de 2021 estão em consolidação e conferência por parte dos municípios.

ECONOMIA

PIB (2019): R\$ 136.893.000
Agropecuária (2019): R\$ 9.054.000
Indústria (2019): R\$ 3.500.000
Serviços (2019): R\$ 38.418.000
Serviços públicos (2019): R\$ 79.859.000
Impostos, líquidos de subsídios, sobre produtos (2019): R\$ 6.063.000
PIB per capita (2019): R\$ 6.323,87
Benefícios da Previdência Social (2021): R\$ 31.686.998,65
Beneficiários da Previdência Social (dez – 2021): 2.437
Bolsa Família (2021)*: R\$ 8.467.833
Beneficiários do Bolsa Família (out – 2021): 3.774
Instituições financeiras (mar – 2022): Banco do Brasil (atendimento e atendimento eletrônico) e Bradesco (atendimento e atendimento eletrônico)
* O programa foi encerrado em outubro de 2021.

FINANÇAS PÚBLICAS

Receita Total (2021): R\$ 89.533.246,89
Receita Tributária (2021): R\$ 2.593.439,17
Cota-parte do FPM (2021): R\$ 20.556.071,57
Transferência do SUS (2021): R\$ 11.257.550,28
Cota-parte do ICMS (2021): R\$ 6.941.070,29
Fundeb (2021): R\$ 38.352.133,64
Despesa Total (2021): R\$ 88.343.830,79
Despesa de Pessoal (2021)*: R\$ 33.914.618,98
* O dado é referente ao terceiro quadrimestre (set-dez).

EDUCAÇÃO

Escolas de educação infantil (2021): 28
Escolas de ensino fundamental (2021): 31
Escolas de ensino médio (2021): 2
Escolas de educação profissional (2021): -
Escolas em áreas indígenas (2021): -
Instituições de ensino superior presenciais (2022): -
Matrículas da educação infantil (2021): 1.548
Matrículas do ensino fundamental (2021): 5.475
Matrículas do ensino médio (2021): 1.144
Taxa de abandono (2020)
Anos iniciais (até o 5º ano): 0,1
Anos finais (do 6º ao 9º ano): 0,3
Nota do Ideb (2019)
Anos iniciais (até o 5º ano): 7,8
Anos finais (do 6º ao 9º ano): 5,9
Ensino médio: 3,9

SAÚDE

Transferência SUS hab/ano (2021): R\$ 289,47
Cobertura Saúde da Família (jan – 2022): 100%
Taxa de Mortalidade Infantil (2021)*: 7,4%
* A cada mil nascidos vivos. Segundo a Sesa, os dados estão sujeitos a revisão.



CULTURA
Meios de comunicação afiliados à Acert: -
Padroeiro: Menino Deus
Equipamentos culturais: duas bibliotecas, um teatro e um ponto de cultura

SEGURANÇA PÚBLICA

AIS 15
Polícia Militar: (85) 3343 1190 / 6821 / 6820
Polícia Civil: (85) 3343 6813
Corpo de Bombeiros: (88) 3321 1452

JUSTIÇA

Fórum Doutor Clodoaldo Pinto
Comarca vinculada a Canindé
☎ (85) 3343 0506 / 1988 / 3287 / 5030 / 5151 / 5809
Varas: -
Promotorias: 1
Defensores: -
Cartório eleitoral: (85) 3453 3533 (vinculado a Canindé)

POLÍTICA

Eleitores (mar – 2022): 17.967
Deputados federais mais votados (2018): AJ Albuquerque (E) – 6.176 votos, Moses Rodrigues (E) – 2.520 votos, Domingos Neto (E) – 1.242 votos
Deputados estaduais mais votados (2018): Zezinho Albuquerque (E) – 5.957 votos, João Jaime (E) – 2.920 votos, Patrícia Aguiar (E) – 920 votos
Vereadores mais votados (2020): David Vieira (E) – 1.376 votos, Almir do Meirus (E) – 1.205 votos, Galber Sales (E) – 1.131 votos

ADMINISTRAÇÃO PÚBLICA

Ranking ICGM (2020)*: 9º (de 68)
☎ (88) 3436 1044 / 1155
Prefeito: José Ferreira Mateus (Zé Dival)
Vereadores: 11
Distritos: Itatira, Bandeira, Cachoeira, Lagoa do Mato e Morro Branco
CNPJ: 07.963.739/0001-48
* População acima de 20 mil e menor que 50 mil habitantes.

CULTURA
Meios de comunicação afiliados à Acert: -
Padroeiro: Menino Deus
Equipamentos culturais: duas bibliotecas, um teatro e um ponto de cultura

SEGURANÇA PÚBLICA

AIS 15
Polícia Militar: (85) 3343 1190 / 6821 / 6820
Polícia Civil: (85) 3343 6813
Corpo de Bombeiros: (88) 3321 1452

JUSTIÇA

Fórum Doutor Clodoaldo Pinto
Comarca vinculada a Canindé
☎ (85) 3343 0506 / 1988 / 3287 / 5030 / 5151 / 5809
Varas: -
Promotorias: 1
Defensores: -
Cartório eleitoral: (85) 3453 3533 (vinculado a Canindé)

POLÍTICA

Eleitores (mar – 2022): 17.967
Deputados federais mais votados (2018): AJ Albuquerque (E) – 6.176 votos, Moses Rodrigues (E) – 2.520 votos, Domingos Neto (E) – 1.242 votos
Deputados estaduais mais votados (2018): Zezinho Albuquerque (E) – 5.957 votos, João Jaime (E) – 2.920 votos, Patrícia Aguiar (E) – 920 votos
Vereadores mais votados (2020): David Vieira (E) – 1.376 votos, Almir do Meirus (E) – 1.205 votos, Galber Sales (E) – 1.131 votos

ADMINISTRAÇÃO PÚBLICA

Ranking ICGM (2020)*: 9º (de 68)
☎ (88) 3436 1044 / 1155
Prefeito: José Ferreira Mateus (Zé Dival)
Vereadores: 11
Distritos: Itatira, Bandeira, Cachoeira, Lagoa do Mato e Morro Branco
CNPJ: 07.963.739/0001-48
* População acima de 20 mil e menor que 50 mil habitantes.

UNIDADE DE CONSERVAÇÃO

Estadual: Monumento Natural Gruta Casa de Pedra
Reserva Particular do Patrimônio Natural (RPPN): Luizinho Alencar

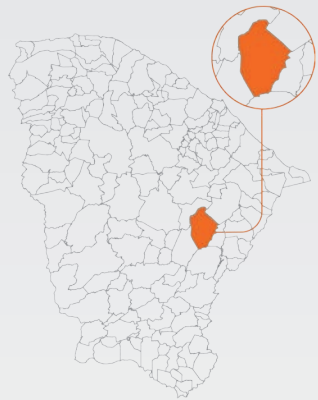
SELO UNICEF

2005-2006
2007-2008
2009-2012
2017-2020

IDM (2018): 21,19 (114º no Ceará)
IDH (2010): 0,562 (181º no Ceará e 5.002º no Brasil)



JAGUARETAMA RECEBEU A 98ª
BRINQUEDOPRAÇA DO ESTADO
CRÉDITO: THIARA MONTEFUSCO / GOV.CE



DADOS GERAIS

CEP: 63480-000 a 63489-999
Distância de Fortaleza: 245,9 km
Tempo estimado de viagem: 4h05min
Principais vias de acesso: BR-116 / BR-122 / CE-138 / CE-368 / CE-371
Localização: microrregião do Médio Jaguaribe
Municípios limítrofes: Banabuiú, Jaguaribara, Jaguaribe, Morada Nova e Solonópole

RANKING PIB CE

2011	97º
2012	103º
2013	101º
2014	102º
2015	102º
2016	102º
2017	109º
2018	107º
2019	108º

SELO UNICEF

2017-2020

IDM (2018): 18,24 (151º no Ceará)
IDH (2010): 0,612 (91º no Ceará e 3.866º no Brasil)

HISTÓRIA

Data de aniversário: 29/8
Toponímia: palavra originária do tupi, que significa "lugar onde moram as onças"
Gentílico: jaguaretamense

DEMOGRAFIA

População estimada (2021): 18.133
População (Censo 2010): 17.863
Total de homens (Censo 2010): 9.071
Total de mulheres (Censo 2010): 8.792
População urbana (Censo 2010): 8.469
População rural (Censo 2010): 9.394
Densidade demográfica hab/km² (Censo 2010): 10,15

GEOGRAFIA

Área: 1.827 km²
Latitude: 5º 36' 46"
Longitude: 38º 46' 01"
Altitude: 100 m
Clima: tropical quente semiárido, com chuvas de janeiro a abril
Relevo: planície ribeirinha, serras secas, sertões e tabuleiros interiores
Vegetação: caatinga arbustiva aberta e caatinga arbustiva densa
Precipitação pluviométrica (média em 2021): 559,7 mm

INFRAESTRUTURA

Domicílios (Censo 2010): 6.290
Serviço de água urbano (habitantes – 2020)*: 8.497
Esgoto urbano (habitantes – 2020)*: 517
Serviço de água rural (habitantes – 2020)*: 1.644
Energia elétrica (clientes – dez – 2019): 7.588
Pontos de acesso à internet (mar – 2022): 1.427 (banda larga fixa)
Cinturão Digital: não
* De acordo com a SCidades, os dados de 2021 estão em consolidação e conferência por parte dos municípios.

ECONOMIA

PIB (2019): R\$ 170.424.000
Agropecuária (2019): R\$ 34.190.000
Indústria (2019): R\$ 7.304.000
Serviços (2019): R\$ 51.797.000
Serviços públicos (2019): R\$ 68.518.000
Impostos, líquidos de subsídios, sobre produtos (2019): R\$ 8.615.000
PIB per capita (2019): R\$ 9.383,55
Benefícios da Previdência Social (2021): R\$ 46.311.783,68
Beneficiários da Previdência Social (dez – 2021): 3.537
Bolsa Família (2021)*: R\$ 3.730.343
Beneficiários do Bolsa Família (out – 2021): 3.562
Instituições financeiras (mar – 2022): Banco do Brasil (atendimento e atendimento eletrônico) e Bradesco (atendimento e atendimento eletrônico)
* O programa foi encerrado em outubro de 2021.

JAGUARETAMA

FINANÇAS PÚBLICAS

Receita Total (2021): R\$ 65.810.009,93
Receita Tributária (2021): R\$ 2.146.664,84
Cota-parte do FPM (2021): R\$ 20.556.071,57
Transferência do SUS (2021): R\$ 14.844.471,69
Cota-parte do ICMS (2021): R\$ 6.021.737,24
Fundeb (2021): R\$ 15.502.575,69
Despesa Total (2021): R\$ 69.889.763,13
Despesa de Pessoal (2021)*: R\$ 24.534.504,23
* O dado é referente ao terceiro quadrimestre (set-dez).

EDUCAÇÃO

Escolas de educação infantil (2021): 10
Escolas de ensino fundamental (2021): 12
Escolas de ensino médio (2021): 2
Escolas de educação profissional (2021): -
Escolas em áreas indígenas (2021): -
Instituições de ensino superior presenciais (2022): -
Matrículas da educação infantil (2021): 717
Matrículas do ensino fundamental (2021): 2.038
Matrículas do ensino médio (2021): 611
Taxa de abandono (2020)
Anos iniciais (até o 5º ano): 0,51
Anos finais (do 6º ao 9º ano): 1,97
Nota do Ideb (2019)
Anos iniciais (até o 5º ano): 6,1
Anos finais (do 6º ao 9º ano): 5,3
Ensino médio: 4,1

SAÚDE

Transferência SUS hab/ano (2021): R\$ 433,47
Cobertura Saúde da Família (jan – 2022): 100%
Taxa de Mortalidade Infantil (2021)*: 8,9%
* A cada mil nascidos vivos. Segundo a Sesa, os dados estão sujeitos a revisão.

CULTURA

Meios de comunicação afiliados à Acert: -
Padroeira: Nossa Senhora da Conceição
Equipamentos culturais: uma biblioteca, dois museus e um ponto de cultura

SEGURANÇA PÚBLICA

AIS 20
Polícia Militar: (88) 3412 1690 / 3991
Polícia Civil: (88) 3447 1045
Corpo de Bombeiros: (88) 3441 3118

JUSTIÇA

Fórum Desembargador Carlos Facundo
Entrância inicial
☎ (88) 3576 1161 / 1233
Varas: 1
Promotorias: 1
Defensores: -
Cartório eleitoral: (85) 3453 3572

POLÍTICA

Eleitores (mar – 2022): 14.353
Deputados federais mais votados (2018): Danilo Forte (S) – 2.578 votos, Mauro Filho (E) – 1.859 votos, Idilvan (E) – 1.050 votos
Deputados estaduais mais votados (2018): Antônio Granja (E) – 3.698 votos, Walter Cavalcante (E) – 1.128 votos, Leonardo Pinheiro (E) – 764 votos
Vereadores mais votados (2020): Ana Kelly Queiroz (E) – 1.155 votos, Lira Pinheiro (E) – 1.124 votos, Erlanio Freitas (E) – 1.102 votos

ADMINISTRAÇÃO PÚBLICA

Ranking ICGM (2020)*: 10º (de 80)
☎ (88) 3576 1305
Prefeito: Glairton Cunha
Vereadores: 11
Distritos: Jaguaretama
CNPJ: 07.442.825/0001-05
* População até 20 mil habitantes.

JAGUARIBARA

HISTÓRIA

Data de aniversário: 9/3 (nova sede, após construção da Barragem do Castanhão)
Toponímia: denominação de uma tribo de índios que habitava a região. Etimologicamente significa "moradores do rio das onças"
Gentílico: jaguaribarense

DEMOGRAFIA

População estimada (2021): 11.580
População (Censo 2010): 10.399
Total de homens (Censo 2010): 5.277
Total de mulheres (Censo 2010): 5.122
População urbana (Censo 2010): 7.212
População rural (Censo 2010): 3.187
Densidade demográfica hab/km² (Censo 2010): 15,55

GEOGRAFIA

Área: 623 km²
Latitude: 5º 39' 29"
Longitude: 38º 37' 12"
Altitude: 89 m
Clima: tropical quente semiárido, com chuvas de janeiro a abril
Relevo: planície ribeirinha, sertões e tabuleiros interiores
Vegetação: caatinga arbustiva aberta, caatinga arbustiva densa e floresta mista dicotilo-palmacea (mata ciliar com carnaúba)
Precipitação pluviométrica (média em 2021): 597,8 mm

INFRAESTRUTURA

Domicílios (Censo 2010): 3.201
Serviço de água urbano (habitantes – 2020)*: 7.965
Esgoto urbano (habitantes – 2020)*: 5.117
Serviço de água rural (habitantes – 2020)*: 2.109
Energia elétrica (clientes – dez – 2019): 4.419
Pontos de acesso à internet (mar – 2022): 1.410 (banda larga fixa)
Cinturão Digital: sim
* De acordo com a SCidades, os dados de 2021 estão em consolidação e conferência por parte dos municípios.

ECONOMIA

PIB (2019): R\$ 126.778.000
Agropecuária (2019): R\$ 19.609.000
Indústria (2019): R\$ 5.021.000
Serviços (2019): R\$ 44.768.000
Serviços públicos (2019): R\$ 50.023.000
Impostos, líquidos de subsídios, sobre produtos (2019): R\$ 7.356.000
PIB per capita (2019): R\$ 11.119,86
Benefícios da Previdência Social (2021): R\$ 33.500.426,14
Beneficiários da Previdência Social (dez – 2021): 2.540
Bolsa Família (2021)*: R\$ 1.664.610
Beneficiários do Bolsa Família (out – 2021): 1.618

Instituições financeiras (mar – 2022): Banco do Brasil (atendimento e atendimento eletrônico) e Bradesco (atendimento e atendimento eletrônico)
* O programa foi encerrado em outubro de 2021.

FINANÇAS PÚBLICAS

Receita Total (2021): R\$ 45.169.062,32
Receita Tributária (2021): R\$ 1.250.088,82
Cota-parte do FPM (2021): R\$ 13.704.047,77
Transferência do SUS (2021): R\$ 8.103.645,85
Cota-parte do ICMS (2021): R\$ 4.535.606,07
Fundeb (2021): R\$ 14.886.728
Despesa Total (2021): R\$ 44.969.387,73
Despesa de Pessoal (2021)*: R\$ 26.549.954,26
* O dado é referente ao terceiro quadrimestre (set-dez).

EDUCAÇÃO

Escolas de educação infantil (2021): 10
Escolas de ensino fundamental (2021): 12
Escolas de ensino médio (2021): 1
Escolas de educação profissional (2021): -
Escolas em áreas indígenas (2021): -
Instituições de ensino superior presenciais (2022): -
Matrículas da educação infantil (2021): 826
Matrículas do ensino fundamental (2021): 1.969
Matrículas do ensino médio (2021): 460
Taxa de abandono (2020)
Anos iniciais (até o 5º ano): 0
Anos finais (do 6º ao 9º ano): 0,1
Nota do Ideb (2019)
Anos iniciais (até o 5º ano): 6,2
Anos finais (do 6º ao 9º ano): 5,1
Ensino médio: 4

SAÚDE

Transferência SUS hab/ano (2021): R\$ 641,51
Cobertura Saúde da Família (jan – 2022): 100%
Taxa de Mortalidade Infantil (2021)*: 34,2%
* A cada mil nascidos vivos. Segundo a Sesa, os dados estão sujeitos a revisão.

CULTURA

Meios de comunicação afiliados à Acert: -
Padroeira: Santa Rosa de Lima
Equipamentos culturais: uma biblioteca e um ponto de cultura

SEGURANÇA PÚBLICA

AIS 18
Polícia Militar: (88) 3411 8551
Polícia Civil: (88) 3411 8567
Corpo de Bombeiros: (88) 3423 1952 / 1994

JUSTIÇA

Fórum Doutora Emiliana de Queiroz Tamirana
Comarca vinculada a Jaguaretama
☎ (88) 3576 1161 / 1233
Varas: -
Promotorias: -
Defensores: -
Cartório eleitoral: (85) 3453 3572 (vinculado a Jaguaretama)

POLÍTICA

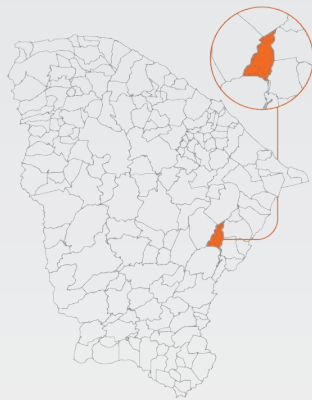
Eleitores (mar – 2022): 8.003
Deputados federais mais votados (2018): Denis Bezerra (E) – 1.098 votos, Mauro Filho (E) – 1.087 votos, Danilo Forte (S) – 780 votos
Deputados estaduais mais votados (2018): Antônio Granja (E) – 1.988 votos, Leonardo Pinheiro (E) – 694 votos, Major Mário (S) – 629 votos
Vereadores mais votados (2020): Netinho de Daniel (E) – 536 votos, Damiana Negreiros (E) – 474 votos, Dede Bode (E) – 466 votos

ADMINISTRAÇÃO PÚBLICA

Ranking ICGM (2020)*: 21º (de 80)
☎ (88) 3568 4539
Prefeito: Joacyr Alves dos Santos Junior (Juju)
Vereadores: 9
Distritos: Jaguaribara
CNPJ: 07.442.981/0001-76
* População até 20 mil habitantes.



O ESCULTOR EDISMAR ARRUDA É DESTAQUE POR SUAS OBRAS PRODUZIDAS A PARTIR DE SUCATAS
CRÉDITO: ARQUIVO PESSOAL



DADOS GERAIS

CEP: 63490-000 a 63499-999
Distância de Fortaleza: 261,9 km
Tempo estimado de viagem: 4h21min
Principais vias de acesso: BR-116 / BR-122 / CE-138 / CE-269 / CE-371 / CE-546
Localização: microrregião do Médio Jaguaribe
Municípios limítrofes: Alto Santo, Iracema, Jaguaretama, Jaguaribe e Morada Nova

RANKING PIB CE

2011	110º
2012	97º
2013	94º
2014	96º
2015	98º
2016	117º
2017	127º
2018	122º
2019	136º

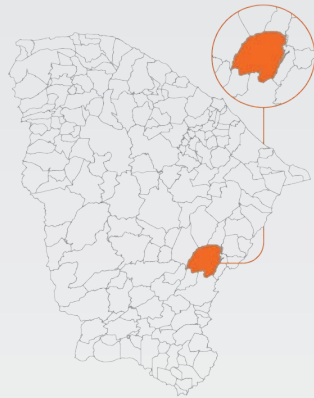
UNIDADE DE CONSERVAÇÃO

Federal: Estação Ecológica do Castanhão

IDM (2018): 28,61 (45º no Ceará)
IDH (2010): 0,618 (76º no Ceará e 3.735º no Brasil)



O MUNICÍPIO DE JAGUARIBE É RECONHECIDO COMO A “TERRA DO QUEIJO COALHO”
CRÉDITO: FABIO LIMA / O POVO



DADOS GERAIS
CEP: 63475-000 a 63479-999
Distância de Fortaleza: 293,5 km
Tempo estimado de viagem: 4h53min
Principais vias de acesso: BR-116 / BR-122 / BR-226 / CE-138 / CE-368 / CE-371
Localização: microrregião do Médio Jaguaribe
Municípios limítrofes: Icó, Jaguaretama, Jaguaribara, Orós, Pereiro e Solonópole

RANKING PIB CE	
2011	38º
2012	37º
2013	40º
2014	38º
2015	37º
2016	36º
2017	38º
2018	32º
2019	41º

SELO UNICEF
2013-2016
2017-2020

IDM (2018): 27,71 (54º no Ceará)
IDH (2010): 0,621 (70º no Ceará e 3.680º no Brasil)



HISTÓRIA
Data de aniversário: 8/11
Toponímia: palavra originária do tupi, que significa “rio das onças”
Gentílico: jaguaribero

DEMOGRAFIA
População estimada (2021): 34.592
População (Censo 2010): 34.409
Total de homens (Censo 2010): 16.829
Total de mulheres (Censo 2010): 17.580
População urbana (Censo 2010): 23.268
População rural (Censo 2010): 11.141
Densidade demográfica hab/km² (Censo 2010): 18,33

GEOGRAFIA
Área: 1.877 km²
Latitude: 5º 53’ 26”
Longitude: 38º 37’ 19”
Altitude: 119,14 m
Clima: tropical quente semiárido e tropical quente semiárido brando, com chuvas de janeiro a abril
Relevo: planície ribeirinha, serras secas e sertões
Vegetação: caatinga arbustiva aberta, caatinga arbustiva densa e floresta mista dicotilo-palmaceae (mata ciliar com carnaúba)
Precipitação pluviométrica (média em 2021): 679,3 mm

INFRAESTRUTURA
Domicílios (Censo 2010): 12.112
Serviço de água urbano (habitantes – 2020)*: 23.327
Esgoto urbano (habitantes – 2020)*: 16.202
Serviço de água rural (habitantes – 2020)*: 7.832
Energia elétrica (clientes – dez – 2019): 16.832
Pontos de acesso à internet (mar – 2022): 4.401 (banda larga fixa)
Cinturão Digital: sim
* De acordo com a SCidades, os dados de 2021 estão em consolidação e conferência por parte dos municípios.

ECONOMIA
PIB (2019): R\$ 510.829.000
Agropecuária (2019): R\$ 58.805.000
Indústria (2019): R\$ 52.122.000
Serviços (2019): R\$ 217.044.000
Serviços públicos (2019): R\$ 134.590.000
Impostos, líquidos de subsídios, sobre produtos (2019): R\$ 48.267.000
PIB per capita (2019): R\$ 14.728,93
Benefícios da Previdência Social (2021): R\$ 138.261.676,20
Beneficiários da Previdência Social (dez – 2021): 10.378
Bolsa Família (2021)*: R\$ 2.575.210
Beneficiários do Bolsa Família (out – 2021): 4.298
Instituições financeiras (mar – 2022): Banco do Brasil (agência e atendimento eletrônico), Caixa Econômica (agência e atendimento eletrônico), Banco do Nordeste (agência) e Bradesco (agência e atendimento eletrônico)
* O programa foi encerrado em outubro de 2021.

JAGUARIBE

FINANÇAS PÚBLICAS
Receita Total (2021): R\$ 119.800.396,21
Receita Tributária (2021): R\$ 6.513.500,99
Cota-parte do FPM (2021): R\$ 27.406.907,22
Transferência do SUS (2021): R\$ 23.479.845,25
Cota-parte do ICMS (2021): R\$ 10.700.126,72
Fundeb (2021): R\$ 38.622.379,66
Despesa Total (2021): R\$ 117.594.726,88
Despesa de Pessoal (2021)*: R\$ 57.932.182,92
* O dado é referente ao terceiro quadrimestre (set-dez).

EDUCAÇÃO
Escolas de educação infantil (2021): 28
Escolas de ensino fundamental (2021): 29
Escolas de ensino médio (2021): 6
Escolas de educação profissional (2021): 1
Escolas em áreas indígenas (2021): -
Instituições de ensino superior presenciais (2022): IFCE
Matrículas da educação infantil (2021): 1.748
Matrículas do ensino fundamental (2021): 6.632
Matrículas do ensino médio (2021): 1.775
Taxa de abandono (2020)
Anos iniciais (até o 5º ano): 0,3
Anos finais (do 6º ao 9º ano): 0
Nota do Ideb (2019)
Anos iniciais (até o 5º ano): 6,3
Anos finais (do 6º ao 9º ano): 5,3
Ensino médio: 4,7

SAÚDE
Transferência SUS hab/ano (2021): R\$ 590,88
Cobertura Saúde da Família (jan – 2022): 100%
Taxa de Mortalidade Infantil (2021)*: 2,4%
* A cada mil nascidos vivos. Segundo a Sesa, os dados estão sujeitos a revisão.

CULTURA
Meios de comunicação afiliados à Acert: Rádio FM Rio Jaguaribe 104,5
Padroeira: Nossa Senhora das Candeias
Equipamentos culturais: uma biblioteca e um ponto de cultura

SEGURANÇA PÚBLICA
AIS 18
Polícia Militar: (88) 3411 8551
Polícia Civil: (88) 3411 8567
Corpo de Bombeiros: (88) 3423 1952 / 1994

JUSTIÇA
Fórum Promotor Antônio Garcia Gondim
Entrância inicial
☎ (88) 3522 1218 / 2403 / 2538
Varas: 1
Promotorias: 1
Defensores: -
Cartório eleitoral: (85) 3453 3510

POLÍTICA
Eleitores (mar – 2022): 27.634
Deputados federais mais votados (2018): Mauro Filho (E) – 5.470 votos, Idilvan (E) – 2.704 votos, Domingos Neto (E) – 1.825 votos
Deputados estaduais mais votados (2018): Antônio Granja (E) – 5.389 votos, Leonardo Pinheiro (E) – 4.358 votos, Major Mário (S) – 3.078 votos
Vereadores mais votados (2020): Nayana Lima (E) – 1.052 votos, Raimundo Filho (E) – 1.051 votos, Ze Ueima (E) – 927 votos

ADMINISTRAÇÃO PÚBLICA
Ranking ICGM (2020)*: 10º (de 68)
☎ (88) 3522 1770
Prefeito: Alexandre Gomes Diogenes (Alexandre de Zé Sérgio)
Vereadores: 13
Distritos: Jaguaribe, Aquinópolis, Feiticeiro, Mapuá e Nova Floresta
CNPJ: 07.443.708/0001-66
* População acima de 20 mil e menor que 50 mil habitantes.

JAGUARUANA

HISTÓRIA
Data de aniversário: 11/9
Toponímia: palavra originária do tupi, que significa “onça preta”
Gentílico: jaguaruanense

DEMOGRAFIA
População estimada (2021): 33.960
População (Censo 2010): 32.236
Total de homens (Censo 2010): 16.076
Total de mulheres (Censo 2010): 16.160
População urbana (Censo 2010): 19.135
População rural (Censo 2010): 13.101
Densidade demográfica hab/km² (Censo 2010): 38,05

GEOGRAFIA
Área: 854,4 km²
Latitude: 4º 50’ 02”
Longitude: 37º 46’ 52”
Altitude: 20 m
Clima: tropical quente semiárido e tropical quente semiárido brando, com chuvas de janeiro a abril
Relevo: Chapada do Apodi, planície ribeirinha, sertões, tabuleiros costeiros e tabuleiros interiores
Vegetação: caatinga arbustiva densa, complexo vegetacional da zona litorânea, floresta caducifólia espinhosa (caatinga arbórea) e floresta mista dicotilo-palmacea (mata ciliar com carnaúba)
Precipitação pluviométrica (média em 2021): 419,9 mm

INFRAESTRUTURA
Domicílios (Censo 2010): 11.498
Serviço de água urbano (habitantes – 2020)*: 17.117
Esgoto urbano (habitantes – 2020)*: 0
Serviço de água rural (habitantes – 2020)*: 8.264
Energia elétrica (clientes – dez – 2019): 14.334
Pontos de acesso à internet (mar – 2022): 3.888 (banda larga fixa)
Cinturão Digital: sim
* De acordo com a SCidades, os dados de 2021 estão em consolidação e conferência por parte dos municípios.

ECONOMIA
PIB (2019): R\$ 474.572.000
Agropecuária (2019): R\$ 48.787.000
Indústria (2019): R\$ 120.727.000
Serviços (2019): R\$ 126.697.000
Serviços públicos (2019): R\$ 123.108.000
Impostos, líquidos de subsídios, sobre produtos (2019): R\$ 55.253.000
PIB per capita (2019): R\$ 14.080,15
Benefícios da Previdência Social (2021): R\$ 82.202.228,16
Beneficiários da Previdência Social (dez – 2021): 6.366
Bolsa Família (2021)*: R\$ 5.585.316
Beneficiários do Bolsa Família (out – 2021): 5.969

Instituições financeiras (mar – 2022): Banco do Brasil (agência e atendimento eletrônico) e Bradesco (agência, atendimento e atendimento eletrônico)
* O programa foi encerrado em outubro de 2021.

FINANÇAS PÚBLICAS
Receita Total (2021): R\$ 106.146.383,75
Receita Tributária (2021): R\$ 4.144.467,05
Cota-parte do FPM (2021): R\$ 27.408.095,32
Transferência do SUS (2021): R\$ 12.144.119,07
Cota-parte do ICMS (2021): R\$ 8.228.075,53
Fundeb (2021): R\$ 28.959.366,98
Despesa Total (2021): R\$ 100.923.406,49
Despesa de Pessoal (2021)*: R\$ 52.826.258,18
* O dado é referente ao terceiro quadrimestre (set-dez).

EDUCAÇÃO
Escolas de educação infantil (2021): 14
Escolas de ensino fundamental (2021): 16
Escolas de ensino médio (2021): 4
Escolas de educação profissional (2021): 1
Escolas em áreas indígenas (2021): -
Instituições de ensino superior presenciais (2022): IFCE
Matrículas da educação infantil (2021): 1.316
Matrículas do ensino fundamental (2021): 3.701
Matrículas do ensino médio (2021): 1.220
Taxa de abandono (2020)
Anos iniciais (até o 5º ano): 0,1
Anos finais (do 6º ao 9º ano): 0
Nota do Ideb (2019)
Anos iniciais (até o 5º ano): 6,4
Anos finais (do 6º ao 9º ano): 5,3
Ensino médio: 4,5

SAÚDE
Transferência SUS hab/ano (2021): R\$ 357,34
Cobertura Saúde da Família (jan – 2022): 100%
Taxa de Mortalidade Infantil (2021)*: 8,5%
* A cada mil nascidos vivos. Segundo a Sesa, os dados estão sujeitos a revisão.

CULTURA
Meios de comunicação afiliados à Acert: Rádio União FM
Padroeira: Senhora Sant’Ana
Equipamentos culturais: uma biblioteca e um ponto de cultura

SEGURANÇA PÚBLICA
AIS 18
Polícia Militar: (88) 3411 8551
Polícia Civil: (88) 3411 8567
Corpo de Bombeiros: (88) 3423 1952 / 1994

JUSTIÇA
Fórum Desembargador Francisco Nogueira Sales
Entrância inicial
☎ (88) 3418 1345 / 1827
Varas: 1
Promotorias: 1
Defensores: -
Cartório eleitoral: (85) 3453 3575

POLÍTICA
Eleitores (mar – 2022): 27.222
Deputados federais mais votados (2018): José Guimarães (E) – 3.707 votos, Eduardo Bismarck (E) – 2.166 votos, AJ Albuquerque (E) – 1.914 votos
Deputados estaduais mais votados (2018): Antônio Granja (E) – 5.748 votos, Acrísio Sena (E) – 2.494 votos, Leonardo Pinheiro (E) – 966 votos
Vereadores mais votados (2020): Maria do Zé Augusto (E) – 2.279 votos, Sérgio Maia (E) – 1.449 votos, Beбето Kiloucura (E) – 1.225 votos

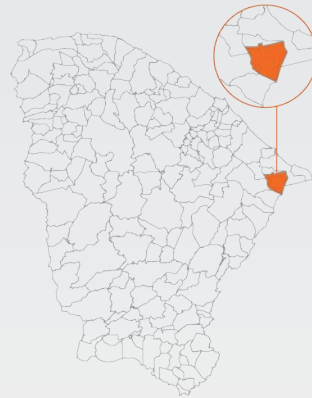
ADMINISTRAÇÃO PÚBLICA
Ranking ICGM (2020)*: 41º (de 68)
☎ (88) 3418 1288
Prefeito: José Elias de Oliveira (Elias do Sargento)
Vereadores: 13
Distritos: Jaguaruana, Borges, Giqui, Santa Luzia, São José do Lagamar e Saquinho
CNPJ: 07.615.750/0001-17
* População acima de 20 mil e menor que 50 mil habitantes.

SELO UNICEF
2009-2012
2013-2016
2017-2020

IDM (2018): 27,05 (57º no Ceará)
IDH (2010): 0,624 (61º no Ceará e 3.607º no Brasil)



A JORNALISTA IONETE MAIA (1938-2012) É JAGUARUANENSE
CRÉDITO: SARA MAIA, EM 8/1/2012



DADOS GERAIS
CEP: 62823-000 a 62839-999
Distância de Fortaleza: 188,3 km
Tempo estimado de viagem: 3h08min
Principais vias de acesso: BR-116 / BR-122 / CE-263
Localização: microrregião do Baixo Jaguaribe
Municípios limítrofes: Aracati, Itaicaaba, Palhano, Quixerê, Russas (e estado do Rio Grande do Norte)

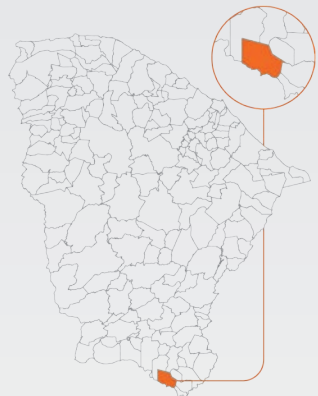
RANKING PIB CE	
2011	41º
2012	44º
2013	43º
2014	42º
2015	39º
2016	50º
2017	49º
2018	50º
2019	47º

SELO UNICEF
2009-2012
2013-2016
2017-2020

IDM (2018): 27,05 (57º no Ceará)
IDH (2010): 0,624 (61º no Ceará e 3.607º no Brasil)



O JORNALISTA JC ALENCAR ARARIPE (1921-2010) GANHOU O PRIMEIRO PRÊMIO ESSO DO **O POVO**, EM 1958
CRÉDITO: DÁRIO GABRIEL, EM 23/11/2007



DADOS GERAIS
CEP: 63290-000 a 63299-999
Distância de Fortaleza: 540,3 km
Tempo estimado de viagem: 9h
Principais vias de acesso: BR-122 / BR-230 / BR-404 / CE-060 / CE-153 / CE-253 / CE-385 / CE-566
Localização: microrregião do Cariri
Municípios limítrofes: Barbalha, Jati, Missão Velha, Penaforte, Porteiras (e estado de Pernambuco)

RANKING PIB CE	
2011	81º
2012	80º
2013	76º
2014	75º
2015	80º
2016	87º
2017	92º
2018	85º
2019	85º

UNIDADE DE CONSERVAÇÃO
Federal: APA Chapada do Araripe e Floresta Nacional (Flona) do Araripe - Apodi

IDM (2018): 19,38 (131º no Ceará)
IDH (2010): 0,614 (88º no Ceará e 3.820º no Brasil)

JARDIM

HISTÓRIA
Data de aniversário: 3/1
Toponímia: proveniente da denominação do rio que atravessa o território
Gentílico: jardinese

DEMOGRAFIA
População estimada (2021): 27.187
População (Censo 2010): 26.688
Total de homens (Censo 2010): 13.067
Total de mulheres (Censo 2010): 13.621
População urbana (Censo 2010): 8.994
População rural (Censo 2010): 17.694
Densidade demográfica hab/km² (Censo 2010): 51,41

GEOGRAFIA
Área: 545 km²
Latitude: 7º 34' 57"
Longitude: 39º 10' 53"
Altitude: 652 m
Clima: tropical quente semiárido brando e tropical quente subúmido, com chuvas de janeiro a maio

Relevo: Chapada do Araripe e sertões
Vegetação: carrasco, floresta subcaducifólia tropical pluvial (mata seca), floresta subcaducifólia tropical xeromorfa (cerradão) e floresta subperenifólia tropical pluvio-nebular (mata úmida)
Precipitação pluviométrica (média em 2021): 741,4 mm

INFRAESTRUTURA
Domicílios (Censo 2010): 8.099
Serviço de água urbano (habitantes – 2020)*: 8.210
Esgoto urbano (habitantes – 2020)*: 821
Serviço de água rural (habitantes – 2020)*: 5.605
Energia elétrica (clientes – dez – 2019): 10.883
Pontos de acesso à internet (mar – 2022): 2.051 (banda larga fixa)
Cinturão Digital: não
* De acordo com a SCidades, os dados de 2021 estão em consolidação e conferência por parte dos municípios.

ECONOMIA
PIB (2019): R\$ 230.924.000
Agropecuária (2019): R\$ 38.185.000
Indústria (2019): R\$ 6.160.000
Serviços (2019): R\$ 66.761.000
Serviços públicos (2019): R\$ 110.623.000
Impostos, líquidos de subsídios, sobre produtos (2019): R\$ 9.195.000
PIB per capita (2019): R\$ 8.497,98
Benefícios da Previdência Social (2021): R\$ 80.270.759,67
Beneficiários da Previdência Social (dez – 2021): 6.054
Bolsa Família (2021)*: R\$ 5.008.641
Beneficiários do Bolsa Família (out – 2021): 4.266

CULTURA
Meios de comunicação afiliados à Acert: Rádio Jardim FM
Padroeiro: Santo Antônio
Equipamentos culturais: uma biblioteca e dois museus

SEGURANÇA PÚBLICA
AIS 19
Polícia Militar: (88) 3102 1152
Polícia Civil: (88) 3102 1116 / 1118
Corpo de Bombeiros: (88) 3102 1140

JUSTIÇA
Fórum Doutor Eliseu Barroso
Entrância inicial
(88) 3555 1532
Varas: 1
Promotorias: 1
Defensores: -
Cartório eleitoral: (85) 3453 3625 (vinculado a Juazeiro do Norte)

POLÍTICA
Eleitores (mar – 2022): 21.284
Deputados federais mais votados (2018): Pedro Bezerra (E) – 2.066 votos, Roberto Pessoa (E) – 2.030 votos, José Guimarães (E) – 1.639 votos
Deputados estaduais mais votados (2018): Fernando Santana (E) – 4.491 votos, Guilherme Landim (E) – 3.663 votos, Dr. Roberto Sampaio (S) – 846 votos
Vereadores mais votados (2020): Pequim (NE) – 1.390 votos, Ze Napoleao (E) – 1.030 votos, Dr. Serginho (E) – 953 votos

ADMINISTRAÇÃO PÚBLICA
Ranking ICGM (2020)*: 57º (de 68)
(88) 3555 1295
Prefeito: Aniziário Jorge Costa (Dr. Aniziário Costa)
Vereadores: 11
Distritos: Jardim, Corrente e Jardimirim
CNPJ: 07.391.006/0001-86
* População acima de 20 mil e menor que 50 mil habitantes.

JATI

HISTÓRIA
Data de aniversário: 22/11
Toponímia: espécie de pequena abelha, de mel muito fino e doce
Gentílico: jatiense

DEMOGRAFIA
População estimada (2021): 8.150
População (Censo 2010): 7.660
Total de homens (Censo 2010): 3.830
Total de mulheres (Censo 2010): 3.830
População urbana (Censo 2010): 4.489
População rural (Censo 2010): 3.171
Densidade demográfica hab/km² (Censo 2010): 21,21

GEOGRAFIA
Área: 368,4 km²
Latitude: 7º 41' 10"
Longitude: 39º 00' 57"
Altitude: 435,04 m
Clima: tropical quente semiárido e tropical quente semiárido brando, com chuvas de janeiro a abril
Relevo: sertões
Vegetação: floresta caducifólia espinhosa (caatinga arbórea) e floresta subcaducifólia tropical pluvial (mata seca)
Precipitação pluviométrica (média em 2021): 1070,8 mm

INFRAESTRUTURA
Domicílios (Censo 2010): 2.623
Serviço de água urbano (habitantes – 2020)*: 3.756
Esgoto urbano (habitantes – 2020)*: 0
Serviço de água rural (habitantes – 2020)*: 857
Energia elétrica (clientes – dez – 2019): 3.493
Pontos de acesso à internet (mar – 2022): 571 (banda larga fixa)
Cinturão Digital: sim
* De acordo com a SCidades, os dados de 2021 estão em consolidação e conferência por parte dos municípios.

ECONOMIA
PIB (2019): R\$ 112.662.000
Agropecuária (2019): R\$ 6.576.000
Indústria (2019): R\$ 3.053.000
Serviços (2019): R\$ 51.147.000
Serviços públicos (2019): R\$ 39.516.000
Impostos, líquidos de subsídios, sobre produtos (2019): R\$ 12.369.000
PIB per capita (2019): R\$ 13.889,97
Benefícios da Previdência Social (2021): R\$ 19.950.796,01
Beneficiários da Previdência Social (dez – 2021): 1.479
Bolsa Família (2021)*: R\$ 1.143.10
Beneficiários do Bolsa Família (out – 2021): 1.108
Instituições financeiras (mar – 2022): Bradesco (atendimento e atendimento eletrônico)
* O programa foi encerrado em outubro de 2021.

FINANÇAS PÚBLICAS
Receita Total (2021): R\$ 29.234.120,25
Receita Tributária (2021): R\$ 1.628.669,69
Cota-parte do FPM (2021): R\$ 10.146.859,07
Transferência do SUS (2021): R\$ 3.549.958,33
Cota-parte do ICMS (2021): R\$ 4.186.911,90
Fundeb (2021): R\$ 6.538.374,85
Despesa Total (2021): R\$ 25.063.594,17
Despesa de Pessoal (2021)*: R\$ 14.536.074,09
* O dado é referente ao terceiro quadrimestre (set-dez).

EDUCAÇÃO
Escolas de educação infantil (2021): 6
Escolas de ensino fundamental (2021): 7
Escolas de ensino médio (2021): 1
Escolas de educação profissional (2021): -
Escolas em áreas indígenas (2021): -
Instituições de ensino superior presenciais (2022): -
Matrículas da educação infantil (2021): 551
Matrículas do ensino fundamental (2021): 1.203
Matrículas do ensino médio (2021): 351
Taxa de abandono (2020)
Anos iniciais (até o 5º ano): 0
Anos finais (do 6º ao 9º ano): 0
Nota do Ideb (2019)
Anos iniciais (até o 5º ano): 5,6
Anos finais (do 6º ao 9º ano): 4,9
Ensino médio: 3,8

SAÚDE
Transferência SUS hab/ano (2021): R\$ 521,62
Cobertura Saúde da Família (jan – 2022): 100%
Taxa de Mortalidade Infantil (2021)*: 29%
* A cada mil nascidos vivos. Segundo a Sesa, os dados estão sujeitos a revisão.

CULTURA
Meios de comunicação afiliados à Acert: -
Padroeira: Senhora Sant'Ana
Equipamentos culturais: uma biblioteca e um ponto de cultura

SEGURANÇA PÚBLICA
AIS 19
Polícia Militar: (88) 3102 1152
Polícia Civil: (88) 3102 1116 / 1118
Corpo de Bombeiros: (88) 3102 1140

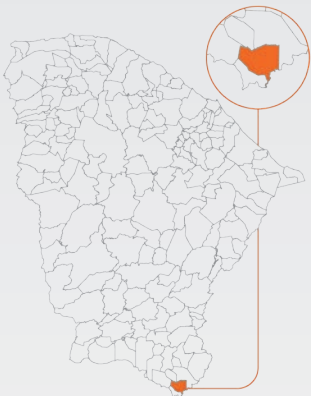
JUSTIÇA
Fórum Desembargador Ernani Barreira Porto
Comarca vinculada a Brejo Santo
(88) 3531 1645 / 1676 / 2999
Varas: -
Promotorias: -
Defensores: -
Cartório eleitoral: (85) 3453 3570 (vinculado a Brejo Santo)

POLÍTICA
Eleitores (mar – 2022): 6.671
Deputados federais mais votados (2018): Pedro Bezerra (E) – 1.959 votos, André Figueiredo (E) – 1.009 votos, Roberto Pessoa (E) – 579 votos
Deputados estaduais mais votados (2018): Guilherme Landim (E) – 2.791 votos, Rafael Branco (S) – 593 votos, Marcos Sobreira (E) – 121 votos
Vereadores mais votados (2020): Valma (E) – 384 votos, Ronivaldo (E) – 379 votos, Ailton (E) – 367 votos

ADMINISTRAÇÃO PÚBLICA
Ranking ICGM (2020)*: 63º (de 80)
(88) 3575 1188 / 3027
Prefeita: Monica Mariano
Vereadores: 9
Distritos: Jati, Balanças e Carnaúba
CNPJ: 07.413.255/0001-25
* População até 20 mil habitantes.



A BARRAGEM DE JATI RECEBE ÁGUAS DA TRANSPosição DO RIO SÃO FRANCISCO
CRÉDITO: FABIO LIMA / O POVO



DADOS GERAIS
CEP: 63275-000 a 63279-999
Distância de Fortaleza: 527,1 km
Tempo estimado de viagem: 8h47min
Principais vias de acesso: BR-116 / BR-122 / BR-226 / BR-230 / CE-138 / CE-153 / CE-368 / CE-371
Localização: microrregião de Brejo Santo
Municípios limítrofes: Brejo Santo, Jardim, Penaforte, Porteiras (e estado de Pernambuco)

RANKING PIB CE	
2011	170º
2012	174º
2013	173º
2014	160º
2015	154º
2016	155º
2017	157º
2018	151º
2019	145º

UNIDADE DE CONSERVAÇÃO
Federal: APA Chapada do Araripe

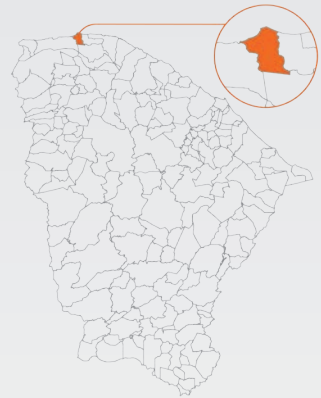
SELO UNICEF
2001-2002
2003-2004
2013-2016

IDM (2018): 21,87 (107º no Ceará)
IDH (2010): 0,651 (24º no Ceará e 3.090º no Brasil)



JIJOCA DE JERICOACOARA É UM DOS PRINCIPAIS DESTINOS TURÍSTICOS DO ESTADO

CRÉDITO: FABIO LIMA / O POVO



DADOS GERAIS

CEP: 62598-000 a 62599-999
Distância de Fortaleza: 283,4 km
Tempo estimado de viagem: 4h43min
Principais vias de acesso: BR-222 / CE-085 / CE-177 / CE-556
Localização: microrregião do Litoral de Camocim e Acaraú
Municípios limítrofes: Bela Cruz, Camocim e Cruz

RANKING PIB CE

2011	89º
2012	79º
2013	80º
2014	74º
2015	67º
2016	62º
2017	64º
2018	55º
2019	45º

UNIDADE DE CONSERVAÇÃO

Federal: Parque Nacional de Jericoacoara
Estadual: APA da Lagoa de Jijoca

SELO UNICEF

2001-2002
2003-2004
2005-2006
2009-2012
2013-2016
2017-2020

IDM (2018): 23,69 (84º no Ceará)
IDH (2010): 0,652 (22º no Ceará e 3.070º no Brasil)

JIJOCA DE JERICOACOARA

HISTÓRIA

Data de aniversário: 6/3
Toponímia: nome composto de origem tupi, significando Jijoca – “casa das rãs” – e Jericoacoara – “buraco das tartarugas”
Gentílico: jijoquense

DEMOGRAFIA

População estimada (2021): 20.351
População (Censo 2010): 17.002
Total de homens (Censo 2010): 8.520
Total de mulheres (Censo 2010): 8.482
População urbana (Censo 2010): 5.556
População rural (Censo 2010): 11.446
Densidade demográfica hab/km² (Censo 2010): 83,02

GEOGRAFIA

Área: 209 km²
Latitude: 2º 47' 37”
Longitude: 40º 30' 47”
Altitude: 22 m
Clima: tropical quente semiárido brando, com chuvas de janeiro a maio
Relevo: planície litorânea e tabuleiros costeiros
Vegetação: complexo vegetacional da zona litorânea
Precipitação pluviométrica (média em 2021): 899,9 mm

INFRAESTRUTURA

Domicílios (Censo 2010): 6.038
Serviço de água urbano (habitantes – 2020)*: 6.947
Esgoto urbano (habitantes – 2020)*: 3.045
Serviço de água rural (habitantes – 2020)*: 7.938
Energia elétrica (clientes – dez – 2019): 10.510
Pontos de acesso à internet (mar – 2022): 1.563 (banda larga fixa)
Cinturão Digital: sim
* De acordo com a SCidades, os dados de 2021 estão em consolidação e conferência por parte dos municípios.

ECONOMIA

PIB (2019): R\$ 493.905.000
Agropecuária (2019): R\$ 5.735.000
Indústria (2019): R\$ 23.449.000
Serviços (2019): R\$ 329.048.000
Serviços públicos (2019): R\$ 100.901.000
Impostos, líquidos de subsídios, sobre produtos (2019): R\$ 34.772.000
PIB per capita (2019): R\$ 24.924,54
Benefícios da Previdência Social (2021): R\$ 25.486.464,68
Beneficiários da Previdência Social (dez – 2021): 1.941
Bolsa Família (2021)*: R\$ 1.752.554
Beneficiários do Bolsa Família (out – 2021): 2.387

Instituições financeiras (mar – 2022): Banco do Brasil (agência e atendimento eletrônico), Bradesco (atendimento e atendimento eletrônico) e Boa Viagem (atendimento)
* O programa foi encerrado em outubro de 2021.

FINANÇAS PÚBLICAS

Receita Total (2021): R\$ 122.150.459,86
Receita Tributária (2021): R\$ 30.353.522,79
Cota-parte do FPM (2021): R\$ 20.556.070,02
Transferência do SUS (2021): R\$ 15.538.424,56
Cota-parte do ICMS (2021): R\$ 13.139.415,77
Fundeb (2021): R\$ 30.453.415,51
Despesa Total (2021): R\$ 118.113.262,64
Despesa de Pessoal (2021)*: R\$ 57.154.359,32
* O dado é referente ao terceiro quadrimestre (set-dez).

EDUCAÇÃO

Escolas de educação infantil (2021): 9
Escolas de ensino fundamental (2021): 9
Escolas de ensino médio (2021): 1
Escolas de educação profissional (2021): -
Escolas em áreas indígenas (2021): -
Matrículas da educação infantil (2021): 1.542
Matrículas do ensino fundamental (2021): 3.660
Matrículas do ensino médio (2021): 1.002
Taxa de abandono (2020)
Anos iniciais (até o 5º ano): 0,6
Anos finais (do 6º ao 9º ano): 1,7
Nota do Ideb (2019)
Anos iniciais (até o 5º ano): 8,3
Anos finais (do 6º ao 9º ano): 7
Ensino médio: 4,6

SAÚDE

Transferência SUS hab/ano (2021): R\$ 624,17
Cobertura Saúde da Família (jan – 2022): 100%
Taxa de Mortalidade Infantil (2021)*: 21,3%
* A cada mil nascidos vivos. Segundo a Sesa, os dados estão sujeitos a revisão.

CULTURA

Meios de comunicação afiliados à Acert: -
Padroeira: Santa Luzia
Equipamentos culturais: uma biblioteca, um museu, um teatro e um ponto de cultura

SEGURANÇA PÚBLICA

AIS 17
Polícia Militar: (88) 3673 7033
Polícia Civil: (88) 3673 7042
Corpo de Bombeiros: (85) 3631 3649

JUSTIÇA

Fórum Desembargador Hugo Pereira
Entrância inicial
☎ (88) 3669 1183
Varas: 1
Promotorias: 1
Defensores: -
Cartório eleitoral: (85) 3453 3530 (vinculado a Acaraú)

POLÍTICA

Eleitores (mar – 2022): 16.685
Deputados federais mais votados (2018): Genecias Noronha (E) – 3.274 votos, Robério Monteiro (E) – 1.399 votos, José Airton (E) – 1.146 votos
Deputados estaduais mais votados (2018): Sérgio Aguiar (E) – 4.330 votos, João Jaime (E) – 1.265 votos, Romeu Aldigueri (E) – 1.233 votos
Vereadores mais votados (2020): Raimundinho Torquato (E) – 942 votos, Everardo Diogo (E) – 914 votos, Louro Bernaldino (E) – 694 votos

ADMINISTRAÇÃO PÚBLICA

Ranking ICGM (2020)*: 1º (de 68)
☎ (88) 3669 1133
Prefeito: Lindbergh Martins
Vereadores: 11
Distritos: Jijoca de Jericoacoara
CNPJ: 23.718.034/0001-11
* População acima de 20 mil e menor que 50 mil habitantes.

JUAZEIRO DO NORTE



HISTÓRIA

Data de aniversário: 22/7
Toponímia: proveniente da denominação do sítio, onde, sob a fronde de um juazeiro, acontecia feira livre
Gentílico: juazeirense

DEMOGRAFIA

População estimada (2021): 278.264
População (Censo 2010): 249.939
Total de homens (Censo 2010): 118.353
Total de mulheres (Censo 2010): 131.586
População urbana (Censo 2010): 240.128
População rural (Censo 2010): 9.811
Densidade demográfica hab/km² (Censo 2010): 1.006,91

GEOGRAFIA

Área: 258,8 km²
Latitude: 7º 12' 47”
Longitude: 39º 18' 55”
Altitude: 377,33 m
Clima: tropical quente semiárido e tropical quente semiárido brando, com chuvas de janeiro a maio
Relevo: sertões
Vegetação: floresta caducifólia espinhosa (caatinga arbórea) e floresta subcaducifólia tropical pluvial (mata seca)
Precipitação pluviométrica (média em 2021): 1101,8 mm

INFRAESTRUTURA

Domicílios (Censo 2010): 75.424
Serviço de água urbano (habitantes – 2020)*: 261.964
Esgoto urbano (habitantes – 2020)*: 93.143
Serviço de água rural (habitantes – 2020)*: 5.099
Energia elétrica (clientes – dez – 2019): 109.110
Pontos de acesso à internet (mar – 2022): 68.728 (banda larga fixa)
Cinturão Digital: sim
* De acordo com a SCidades, os dados de 2021 estão em consolidação e conferência por parte dos municípios.

ECONOMIA

PIB (2019): R\$ 4.873.357.000
Agropecuária (2019): R\$ 23.301.000
Indústria (2019): R\$ 375.821.000
Serviços (2019): R\$ 2.980.619.000
Serviços públicos (2019): R\$ 968.909.000
Impostos, líquidos de subsídios, sobre produtos (2019): R\$ 524.707.000
PIB per capita (2019): R\$ 17.772,55
Benefícios da Previdência Social (2021): R\$ 577.043.997,08
Beneficiários da Previdência Social (dez – 2021): 39.257
Bolsa Família (2021)*: R\$ 15.073.306
Beneficiários do Bolsa Família (out – 2021): 23.432
Instituições financeiras (mar – 2022): Banco do Brasil (agência e atendimento eletrônico), Caixa Econômica (agência e atendimento eletrônico), Banco do Nordeste (agência), Itaú (agência), Bradesco (agência, atendimento e atendimento eletrônico),

Santander (agência e atendimento), SCB (atendimento) e Topázio (atendimento eletrônico)
* O programa foi encerrado em outubro de 2021.

FINANÇAS PÚBLICAS

Receita Total (2021): R\$ 696.173.148,64
Receita Tributária (2021): R\$ 106.282.243,03
Cota-parte do FPM (2021): R\$ 111.077.742,62
Transferência do SUS (2021): R\$ 85.911.549,10
Cota-parte do ICMS (2021): R\$ 81.105.788,93
Fundeb (2021): R\$ 180.426.228,57
Despesa Total (2021): R\$ 658.365.860,14
Despesa de Pessoal (2021)*: R\$ 332.520.731,27
* O dado é referente ao terceiro quadrimestre (set-dez).

EDUCAÇÃO

Escolas de educação infantil (2021): 128
Escolas de ensino fundamental (2021): 143
Escolas de ensino médio (2021): 25
Escolas de educação profissional (2021): 16
Escolas em áreas indígenas (2021): -
Instituições de ensino superior presenciais (2022): Cecape, Estácio, Fatec Cariri, FTC Juazeiro, IFCE, Pitágoras, UFCA, UnifAP, Unijuazeiro, Unileão e Urca
Matrículas da educação infantil (2021): 11.704
Matrículas do ensino fundamental (2021): 39.145
Matrículas do ensino médio (2021): 14.402
Taxa de abandono (2020)
Anos iniciais (até o 5º ano): 1,4
Anos finais (do 6º ao 9º ano): 0,3
Nota do Ideb (2019)
Anos iniciais (até o 5º ano): 5,5
Anos finais (do 6º ao 9º ano): 5
Ensino médio: 4,4

SAÚDE

Transferência SUS hab/ano (2021): R\$ 314,48
Cobertura Saúde da Família (jan – 2022): 73,83%
Taxa de Mortalidade Infantil (2021)*: 10,5%
* A cada mil nascidos vivos. Segundo a Sesa, os dados estão sujeitos a revisão.

CULTURA

Meios de comunicação afiliados à Acert: CBN Cariri 93,5, Rádio Cetama FM, Rádio FM Progresso 105,1, Rádio Iracema de Juazeiro, Rádio Padre Cícero, Rádio Tempo FM, Rádio Vale FM, TV Verde Vale e TV Verdes Mares Cariri
Tesouros Vivos: Mestres da Cultura 2004 – Mestre Bigode (†), Mestra Maria Cândido (†), Mestra Margarida Guerreiro e Mestre Miguel (†); Mestres da Cultura 2006 – Mestre Graciano (†) e Mestra Dona Tatai (†); Mestres da Cultura 2007 – Mestra Assunção Gonçalves (†), Mestra Dona

Maria do Horto e Mestre Sebastião Cosmo (†); Mestres da Cultura 2008 – Mestre Seu Mundô (†) e Mestre Stênio Diniz; Tesouro Vivo 2008 – Grupo de Reisado dos Irmãos Discípulos de Mestre Pedro; Mestres da Cultura 2010 – Mestre Maurício Flandeiro (†); Tesouro Vivo 2010 – Grupo de São Gonçalo da Comunidade do Horto; Tesouro Vivo 2013 – Grupo de Reisado Nossa Senhora de Fátima; Mestres da Cultura 2015 – Mestre Tico (†) e Mestre Geraldo Ramos; Mestres da Cultura 2018 – Mestre Pedro Bandeira (†); Tesouro Vivo 2018 – Coletividade Associação dos Artesãos da Mãe das Dores e do Padre Cícero; Mestres da Cultura 2019 – Mestre Cabaceiro Siará, Mestre Antônio e Mestre Expedito Caboco; Tesouro Vivo 2019 – Reisado Mirim Santo Expedito
Padroeira: Nossa Senhora das Dores
Equipamentos culturais: uma biblioteca, um cinema, sete museus, dois teatros e três pontos de cultura

SEGURANÇA PÚBLICA

AIS 19
Polícia Militar: (88) 3102 1152
Polícia Civil: (88) 3102 1116 / 1118
Corpo de Bombeiros: (88) 3102 1140

JUSTIÇA

Fórum Desembargador Juvêncio Joaquim de Santana
Entrância final
☎ (88) 3571 8218 / 8234 / 8250 / 8850 / 8931 / 8980 / (88) 3102 3984 / 3986
Varas: 9
Promotorias: 17
Juizado Especial Cível e Criminal: (88) 3566 4190
Juizado especial de violência contra a mulher: (88) 3571 5253
Defensores: 13
Defensoria: (88) 3587 1642 / 3102 1158 / 98832 8305
Cartório eleitoral: (85) 3453 3528 / 3625

POLÍTICA

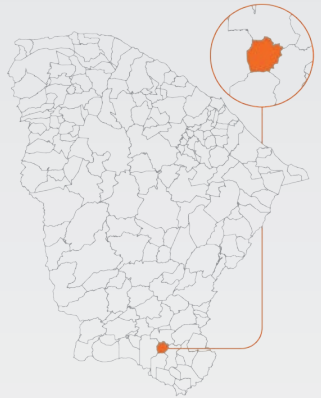
Eleitores (mar – 2022): 178.109
Deputados federais mais votados (2018): Pedro Bezerra (E) – 38.098 votos, Normando Sócrates (S) – 18.287 votos, José Guimarães (E) – 5.672 votos
Deputados estaduais mais votados (2018): Glêdson Bezerra (NE) – 19.312 votos, Fernando Santana (E) – 11.202 votos, Davi de Raimundão (S) – 11.082 votos
Vereadores mais votados (2020): Jacqueline Gouveia (E) – 4.212 votos, Yanny (E) – 3.956 votos, Capitão Vieira (E) – 3.775 votos

ADMINISTRAÇÃO PÚBLICA

Ranking ICGM (2020)*: 7º (de 9)
☎ (88) 3566 1052
Prefeito: Glêdson Bezerra
Vereadores: 21
Distritos: Juazeiro do Norte, Marrocos e Padre Cícero
CNPJ: 07.974.082/0001-14
* População acima de 200 mil habitantes.

O TELEFÉRICO DO HORTO LIGA A PRAÇA DOS ROMEIROS À ÁREA ONDE FICA A ESTATUA DE PADRE CÍCERO

CRÉDITO: TATIANA FORTES / GOV.CE



DADOS GERAIS

CEP: 63000-000 a 63099-999
Distância de Fortaleza: 489,2 km
Tempo estimado de viagem: 8h09 min
Principais vias de acesso: BR-122 / BR-230 / BR-404 / CE-060 / CE-153 / CE-253 / CE-385 / CE-566
Localização: microrregião do Cariri
Municípios limítrofes: Barbalha, Caririçu, Crato e Missão Velha

RANKING PIB CE

2011	5º
2012	5º
2013	5º
2014	5º
2015	5º
2016	4º
2017	5º
2018	4º
2019	4º

UNIDADE DE CONSERVAÇÃO

Municipal: Parque Natural Municipal das Timbaúbas

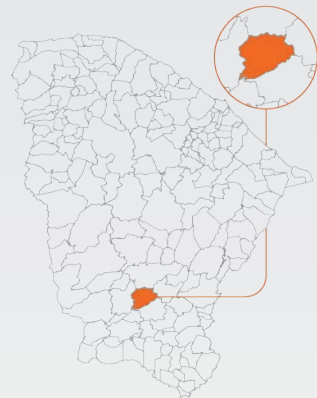
SELO UNICEF

2017-2020

IDM (2018): 32,49 (35º no Ceará)
IDH (2010): 0,694 (5º no Ceará e 2.078º no Brasil)



O MÉDICO CARLILE LAVOR, COORDENADOR-GERAL DA FIOCRUZ CEARÁ, É JUCAENSE
CRÉDITO: EDIMAR SOARES, EM 2/3/2015



DADOS GERAIS
CEP: 63580-000 a 63589-999
Distância de Fortaleza: 394,2 km
Tempo estimado de viagem: 6h34min
Principais vias de acesso: BR-122 / CE-060 / CE-153 / CE-253 / CE-282 / CE-284 / CE-375 / CE-566
Localização: microrregião de Várzea Alegre
Municípios limítrofes: Acopiara, Cariús, Iguatu, Saboeiro e Tarrafas

RANKING PIB CE	
2011	80º
2012	85º
2013	79º
2014	78º
2015	82º
2016	90º
2017	95º
2018	80º
2019	80º

SELO UNICEF
1999-2000
2001-2002
2003-2004
2005-2006
2007-2008
2009-2012
2013-2016
2017-2020

IDM (2018): 22,89 (89º no Ceará)
IDH (2010): 0,598 (139º no Ceará e 4.198º no Brasil)

JUCÁS

FINANÇAS PÚBLICAS
Receita Total (2021): R\$ 80.149.961,16
Receita Tributária (2021): R\$ 4.057.798,75
Cota-parte do FPM (2021): R\$ 23.982.095,61
Transferência do SUS (2021): R\$ 12.530.477,34
Cota-parte do ICMS (2021): R\$ 6.417.729,39
Fundeb (2021): R\$ 25.681.663,66
Despesa Total (2021): R\$ 85.653.220,07
Despesa de Pessoal (2021)*: R\$ 39.215.781,16
* O dado é referente ao terceiro quadrimestre (set-dez).

EDUCAÇÃO
Escolas de educação infantil (2021): 12
Escolas de ensino fundamental (2021): 17
Escolas de ensino médio (2021): 3
Escolas de educação profissional (2021): 2
Escolas em áreas indígenas (2021): -
Instituições de ensino superior presenciais (2022): -
Matrículas da educação infantil (2021): 949
Matrículas do ensino fundamental (2021): 3.409
Matrículas do ensino médio (2021): 1.181
Taxa de abandono (2020)
Anos iniciais (até o 5º ano): 0,2
Anos finais (do 6º ao 9º ano): 0
Nota do Ideb (2019)
Anos iniciais (até o 5º ano): 6,4
Anos finais (do 6º ao 9º ano): 5,5
Ensino médio: 4,5

SAÚDE
Transferência SUS hab/ano (2021): R\$ 419
Cobertura Saúde da Família (jan – 2022): 100%
Taxa de Mortalidade Infantil (2021)*: 12,4%
* A cada mil nascidos vivos. Segundo a Sesa, os dados estão sujeitos a revisão.

CULTURA
Meios de comunicação afiliados à Acert: Rádio Jucás FM
Padroeira: Nossa Senhora do Carmo
Equipamentos culturais: uma biblioteca e um ponto de cultura

SEGURANÇA PÚBLICA
AIS 21
Polícia Militar: (88) 3412 1690
Polícia Civil: (88) 3581 0307
Corpo de Bombeiros: (88) 3581 9130

JUSTIÇA
Fórum Desembargador José Maria de Queiroz
Entrância inicial
☎ (88) 3517 1109 / 1193 / 1240 / 1256
Varas: 1
Promotorias: 1
Defensores: -
Cartório eleitoral: (85) 3453 3543

POLÍTICA
Eleitores (mar – 2022): 19.269
Deputados federais mais votados (2018): Balhmann (S) – 4.258 votos, Mauro Filho (E) – 1.770 votos, Nelho Bezerra (S) – 1.315 votos
Deputados estaduais mais votados (2018): Agenor Neto (E) – 4.915 votos, Marcos Sobreira (E) – 2.814 votos, Nizo (E) – 1.674 votos
Vereadores mais votados (2020): Dôra Cunha (E) – 1.422 votos, Marconeide Pedroza (E) – 1.100 votos, Rene Batista (E) – 1.083 votos

ADMINISTRAÇÃO PÚBLICA
Ranking ICGM (2020)*: 21º (de 68)
☎ (88) 3517 1410
Prefeito: José Edsonriva Souza Cunha
Vereadores: 11
Distritos: Jucás, Baixo da Donana, Canafistula, Mel, Poço Grande e São Pedro do Norte
CNPJ: 07.541.279/0001-60
* População acima de 20 mil e menor que 50 mil habitantes.

LAVRAS DA MANGABEIRA

HISTÓRIA
Data de aniversário: 20/8
Toponímia: nome composto de lavras, proveniente da exploração do ouro, e de mangabeira, proveniente da denominação da fazenda do padre Antônio Gonçalves Sobreira, local onde ocorria a exploração mineral
Gentílico: lavrense

DEMOGRAFIA
População estimada (2021): 31.476
População (Censo 2010): 31.090
Total de homens (Censo 2010): 15.568
Total de mulheres (Censo 2010): 15.522
População urbana (Censo 2010): 18.132
População rural (Censo 2010): 12.958
Densidade demográfica hab/km² (Censo 2010): 32,80

GEOGRAFIA
Área: 945,3 km²
Latitude: 6° 45' 12”
Longitude: 38° 58' 18”
Altitude: 239 m
Clima: tropical quente semiárido, com chuvas de janeiro a abril
Relevo: planície ribeirinha, serras secas e sertões
Vegetação: caatinga arbustiva aberta e caatinga arbustiva densa
Precipitação pluviométrica (média em 2021): 941,3 mm

INFRAESTRUTURA
Domicílios (Censo 2010): 10.854
Serviço de água urbano (habitantes – 2020)*: 17.025
Esgoto urbano (habitantes – 2020)*: 0
Serviço de água rural (habitantes – 2020)*: 3.314
Energia elétrica (clientes – dez – 2019): 13.415
Pontos de acesso à internet (mar – 2022): 2.083 (banda larga fixa)
Cinturão Digital: sim
* De acordo com a SCidades, os dados de 2021 estão em consolidação e conferência por parte dos municípios.

ECONOMIA
PIB (2019): R\$ 272.570.000
Agropecuária (2019): R\$ 38.959.000
Indústria (2019): R\$ 12.793.000
Serviços (2019): R\$ 91.203.000
Serviços públicos (2019): R\$ 116.674.000
Impostos, líquidos de subsídios, sobre produtos (2019): R\$ 12.940.000
PIB per capita (2019): R\$ 8.650,81
Benefícios da Previdência Social (2021): R\$ 107.772.583,19
Beneficiários da Previdência Social (dez – 2021): 8.122
Bolsa Família (2021)*: R\$ 6.616.954
Beneficiários do Bolsa Família (out – 2021): 5.299
Instituições financeiras (mar – 2022): Banco do Brasil (agência e atendimento eletrônico), Banco do Nordeste (agência) e Bradesco (agência e atendimento eletrônico)
* O programa foi encerrado em outubro de 2021.

FINANÇAS PÚBLICAS
Receita Total (2021): R\$ 76.551.045,91
Receita Tributária (2021): R\$ 2.396.362,40
Cota-parte do FPM (2021): R\$ 27.408.095,31
Transferência do SUS (2021): R\$ 13.749.161,39
Cota-parte do ICMS (2021): R\$ 4.727.296,91
Fundeb (2021): R\$ 23.113.097,65
Despesa Total (2021): R\$ 72.360.885,85
Despesa de Pessoal (2021)*: R\$ 41.509.061,71
* O dado é referente ao terceiro quadrimestre (set-dez).

EDUCAÇÃO
Escolas de educação infantil (2021): 23
Escolas de ensino fundamental (2021): 20
Escolas de ensino médio (2021): 3
Escolas de educação profissional (2021): 1
Escolas em áreas indígenas (2021): -
Instituições de ensino superior presenciais (2022): -
Matrículas da educação infantil (2021): 1.198
Matrículas do ensino fundamental (2021): 3.712
Matrículas do ensino médio (2021): 1.119
Taxa de abandono (2020)
Anos iniciais (até o 5º ano): 0,4
Anos finais (do 6º ao 9º ano): 0,4
Nota do Ideb (2019)
Anos iniciais (até o 5º ano): 5,3
Anos finais (do 6º ao 9º ano): 4,4
Ensino médio: 4,5

SAÚDE
Transferência SUS hab/ano (2021): R\$ 431,71
Cobertura Saúde da Família (jan – 2022): 89,04%
Taxa de Mortalidade Infantil (2021)*: 8,9%
* A cada mil nascidos vivos. Segundo a Sesa, os dados estão sujeitos a revisão.

CULTURA
Meios de comunicação afiliados à Acert: Rádio Vale do Salgado
Padroeiro: São Vicente Ferrer
Equipamentos culturais: uma biblioteca e um ponto de cultura

SEGURANÇA PÚBLICA
AIS 21
Polícia Militar: (88) 3412 1690
Polícia Civil: (88) 3581 0307
Corpo de Bombeiros: (88) 3581 9130

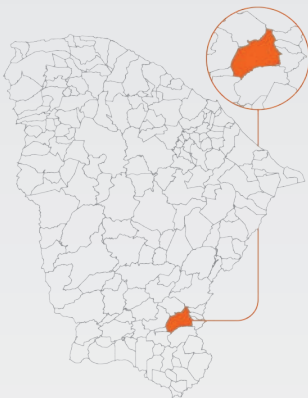
JUSTIÇA
Fórum Desembargador Stênio Leite Linhares
Entrância intermediária
☎ (88) 3536 1610
Varas: 1
Promotorias: 1
Defensores: 1
Defensoria: (88) 3536 2369 / 99122 0348
Cartório eleitoral: (85) 3453 3514

POLÍTICA
Eleitores (mar – 2022): 22.809
Deputados federais mais votados (2018): Moses Rodrigues (E) – 2.780 votos, Pedro Bezerra (E) – 1.720 votos, Mauro Filho (E) – 1.641 votos
Deputados estaduais mais votados (2018): Daniel Oliveira (E) – 4.296 votos, Oriel Nunes Filho (S) – 1.597 votos, Fernando Santana (E) – 1.539 votos
Vereadores mais votados (2020): Joana Crente (E) – 1.271 votos, Joao Victor de Joao Helio (E) – 1.023 votos, Titil Lobo (E) – 952 votos

ADMINISTRAÇÃO PÚBLICA
Ranking ICGM (2020)*: 59º (de 68)
☎ (88) 3536 1600
Prefeito: Ronaldo Pedrosa Lima (Ronaldo da Madeira)
Vereadores: 13
Distritos: Lavras da Mangabeira, Amaniutuba, Arrojado, Iborepi, Mangabeira e Quitaiús
CNPJ: 07.609.621/0001-16
* População acima de 20 mil e menor que 50 mil habitantes.



O MÚSICO NONATO LUIZ É NATURAL DE LAVRAS DA MANGABEIRA
CRÉDITO: TATIANA FORTES, EM 10/4/2015



DADOS GERAIS
CEP: 63300-000 a 63309-999
Distância de Fortaleza: 422 km
Tempo estimado de viagem: 7h02min
Principais vias de acesso: BR-116 / BR-122 / BR-226 / BR-230 / CE-138 / CE-368 / CE-371
Localização: microrregião de Lavras da Mangabeira
Municípios limítrofes: Aurora, Baixio, Caririáçu, Cedro, Granjeiro, Icó, Ipaumirim, Umari e Várzea Alegre

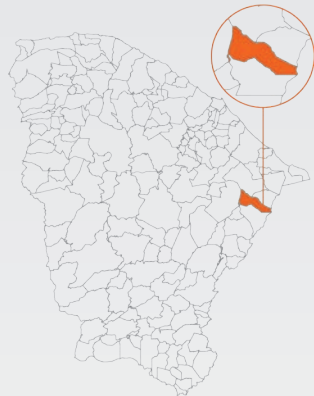
RANKING PIB CE	
2011	73º
2012	73º
2013	72º
2014	72º
2015	65º
2016	69º
2017	72º
2018	72º
2019	74º

SELO UNICEF
2005-2006
2007-2008
2017-2020

IDM (2018): 24,45 (78º no Ceará)
IDH (2010): 0,613 (90º no Ceará e 3.847º no Brasil)



NOSSA SENHORA DA CONCEIÇÃO É A PADROEIRA DE LIMOEIRO DO NORTE
CRÉDITO: TATIANA FORTES, EM 1º/12/2017



DADOS GERAIS
CEP: 62930-000 a 62939-999
Distância de Fortaleza: 202,5 km
Tempo estimado de viagem: 3h22min
Principais vias de acesso: BR-116 / BR-122 / CE-358
Localização: microrregião do Baixo Jaguaribe
Municípios limítrofes: Morada Nova, Quixeré, Russas, São João do Jaguaribe, Tabuleiro do Norte (e estado do Rio Grande do Norte)

RANKING PIB CE	
2011	20º
2012	20º
2013	16º
2014	20º
2015	21º
2016	19º
2017	22º
2018	22º
2019	20º

SELO UNICEF
2009-2012
2013-2016
2017-2020

IDM (2018): 40,07 (11º no Ceará)
IDH (2010): 0,682 (8º no Ceará e 2.386º no Brasil)

LIMOEIRO DO NORTE

Beneficiários do Bolsa Família (out – 2021): 7.103
Instituições financeiras (mar – 2022): Banco do Brasil (agência e atendimento eletrônico), Caixa Econômica (agência, atendimento e atendimento eletrônico), Banco do Nordeste (agência), Bradesco (agência, atendimento e atendimento eletrônico) e Sicredi (atendimento)
* O programa foi encerrado em outubro de 2021.

FINANÇAS PÚBLICAS
Receita Total (2021): R\$ 188.092.596,50
Receita Tributária (2021): R\$ 16.348.499,09
Cota-parte do FPM (2021): R\$ 37.686.130,93
Transferência do SUS (2021): R\$ 37.084.909,97
Cota-parte do ICMS (2021): R\$ 25.799.893,88
Fundeb (2021): R\$ 46.984.144,61
Despesa Total (2021): R\$ 196.855.671,23
Despesa de Pessoal (2021)*: R\$ 80.826.460,27
* O dado é referente ao terceiro quadrimestre (set-dez).

EDUCAÇÃO
Escolas de educação infantil (2021): 22
Escolas de ensino fundamental (2021): 29
Escolas de ensino médio (2021): 6
Escolas de educação profissional (2021): 3
Escolas em áreas indígenas (2021): -
Instituições de ensino superior presenciais (2022): Fatel, IFCE, Uece e Vidal
Matrículas da educação infantil (2021): 2.474
Matrículas do ensino fundamental (2021): 7.619
Matrículas do ensino médio (2021): 2.796
Taxa de abandono (2020)
Anos iniciais (até o 5º ano): 0,4
Anos finais (do 6º ao 9º ano): 0,6
Nota do Ideb (2019)
Anos iniciais (até o 5º ano): 6,4
Anos finais (do 6º ao 9º ano): 5,6
Ensino médio: 5,1

ECONOMIA
PIB (2019): R\$ 1.046.116.000
Agropecuária (2019): R\$ 250.332.000
Indústria (2019): R\$ 66.230.000
Serviços (2019): R\$ 429.109.000
Serviços públicos (2019): R\$ 209.758.000
Impostos, líquidos de subsídios, sobre produtos (2019): R\$ 90.687.000
PIB per capita (2019): R\$ 17.569,97
Benefícios da Previdência Social (2021): R\$ 192.062.581,90
Beneficiários da Previdência Social (dez – 2021): 13.515
Bolsa Família (2021)*: R\$ 6.516.530

CULTURA
Meios de comunicação afiliados à Acert: Rádio Educadora Jaguaribana, Rádio FM Limoeiro do Norte, Rádio Vale do Jaguaribe e Rádio FM 90,3
Tesouros Vivos: Mestres da Cultura 2004 – Mestra Lúcia Pequeno; Mestre da Cultura 2005 – Mestre Chico
Padroeira: Nossa Senhora da Conceição
Equipamentos culturais: uma biblioteca, um cinema, dois museus, um teatro e um ponto de cultura

SEGURANÇA PÚBLICA
AIS 18
Polícia Militar: (88) 3411 8551
Polícia Civil: (88) 3411 8567
Corpo de Bombeiros: (88) 3423 1952 / 1994

JUSTIÇA
Fórum Desembargador Antônio Carlos Costa e Silva
Entrância intermediária
☎ (88) 3423 1196 / 1242 / 1528 / 1621 / 4194 / 4246
Varas: 3
Promotorias: 3
Defensores: 3
Defensoria: (88) 3423 2679 / 99309 7778 / 99307 2262
Cartório eleitoral: (85) 3453 3529

POLÍTICA
Eleitores (mar – 2022): 44.627
Deputados federais mais votados (2018): Mauro Filho (E) – 3.900 votos, Odorico (S) – 2.005 votos, Capitão Wagner (E) – 1.861 votos
Deputados estaduais mais votados (2018): Paulo Duarte (NE) – 5.392 votos, Arimatéia Brito (S) – 4.115 votos, Lívia Maia (S) – 2.841 votos
Vereadores mais votados (2020): Valdemir Bessa (E) – 2.164 votos, Zé Neto (E) – 2.030 votos, Anginha (E) – 1.708 votos

ADMINISTRAÇÃO PÚBLICA
Ranking ICGM (2020)*: 19º (de 27)
☎ (88) 3423 1165
Prefeito: José Maria de Oliveira Lucena (Dr. Zé Maria)
Vereadores: 15
Distritos: Limoeiro do Norte e Bixopá
CNPJ: 07.891.674/0001-72
* População acima de 50 mil e menor que 100 mil habitantes.

MADALENA

HISTÓRIA
Data de aniversário: 12/8
Toponímia: proveniente da sede da Paróquia de Madalena
Gentílico: madalenense

DEMOGRAFIA
População estimada (2021): 20.031
População (Censo 2010): 18.088
Total de homens (Censo 2010): 9.083
Total de mulheres (Censo 2010): 9.005
População urbana (Censo 2010): 8.915
População rural (Censo 2010): 9.173
Densidade demográfica hab/km² (Censo 2010): 17,63

GEOGRAFIA
Área: 997,8 km²
Latitude: 4º 51' 26''
Longitude: 39º 34' 36''
Altitude: 302 m
Clima: tropical quente semiárido, com chuvas de janeiro a abril
Relevo: serras secas e sertões
Vegetação: caatinga arbustiva densa e floresta caducifólia espinhosa (caatinga arbórea)
Precipitação pluviométrica (média em 2021): 305,1 mm

INFRAESTRUTURA
Domicílios (Censo 2010): 5.378
Serviço de água urbano (habitantes – 2020)*: 6.476
Esgoto urbano (habitantes – 2020)*: 0
Serviço de água rural (habitantes – 2020)*: 9.231
Energia elétrica (clientes – dez – 2019): 6.719
Pontos de acesso à internet (mar – 2022): 223 (banda larga fixa)
Cinturão Digital: não
* De acordo com a SCidades, os dados de 2021 estão em consolidação e conferência por parte dos municípios.

ECONOMIA
PIB (2019): R\$ 141.471.000
Agropecuária (2019): R\$ 16.039.000
Indústria (2019): R\$ 3.699.000
Serviços (2019): R\$ 40.132.000
Serviços públicos (2019): R\$ 75.564.000
Impostos, líquidos de subsídios, sobre produtos (2019): R\$ 6.036.000
PIB per capita (2019): R\$ 7.184,54
Benefícios da Previdência Social (2021): R\$ 40.145.609,06
Beneficiários da Previdência Social (dez – 2021): 3.050
Bolsa Família (2021)*: R\$ 5.088.604
Beneficiários do Bolsa Família (out – 2021): 3.168
Instituições financeiras (mar – 2022): Banco do Brasil (atendimento e atendimento eletrônico) e Bradesco (atendimento e atendimento eletrônico)
* O programa foi encerrado em outubro de 2021.

FINANÇAS PÚBLICAS
Receita Total (2021): R\$ 57.435.740,60
Receita Tributária (2021): R\$ 2.180.261,86
Cota-parte do FPM (2021): R\$ 20.556.071,57
Transferência do SUS (2021): R\$ 7.401.227,33
Cota-parte do ICMS (2021): R\$ 4.109.035,29
Fundeb (2021): R\$ 19.453.417,43
Despesa Total (2021): R\$ 58.393.029,05
Despesa de Pessoal (2021)*: R\$ 30.852.485,34
* O dado é referente ao terceiro quadrimestre (set-dez).

EDUCAÇÃO
Escolas de educação infantil (2021): 15
Escolas de ensino fundamental (2021): 14
Escolas de ensino médio (2021): 3
Escolas de educação profissional (2021): -
Escolas em áreas indígenas (2021): -
Instituições de ensino superior presenciais (2022): -
Matrículas da educação infantil (2021): 856
Matrículas do ensino fundamental (2021): 3.073
Matrículas do ensino médio (2021): 830
Taxa de abandono (2020)
Anos iniciais (até o 5º ano): 0,1
Anos finais (do 6º ao 9º ano): 0,8
Nota do Ideb (2019)
Anos iniciais (até o 5º ano): 5,3
Anos finais (do 6º ao 9º ano): 4,2
Ensino médio: 4,1

SAÚDE
Transferência SUS hab/ano (2021): R\$ 367,59
Cobertura Saúde da Família (jan – 2022): 87,94%
Taxa de Mortalidade Infantil (2021)*: 5,6%
* A cada mil nascidos vivos. Segundo a Sesa, os dados estão sujeitos a revisão.

CULTURA
Meios de comunicação afiliados à Acert: -
Padroeira: Nossa Senhora da Imaculada Conceição
Equipamentos culturais: uma biblioteca e um ponto de cultura

SEGURANÇA PÚBLICA
AIS 15
Polícia Militar: (85) 3343 1190 / 6821 / 6820
Polícia Civil: (85) 3343 6813
Corpo de Bombeiros: (88) 3321 1452

JUSTIÇA
Fórum Desembargador Francisco Haroldo Rodrigues de Albuquerque
Comarca vinculada a Boa Viagem
☎ (88) 3427 1261 / 1708
Varas: -
Promotorias: 1
Defensores: -
Cartório eleitoral: (85) 3453 3563 (vinculado a Boa Viagem)

POLÍTICA
Eleitores (mar – 2022): 13.244
Deputados federais mais votados (2018): Roberto Pessoa (E) – 1.807 votos, Gorete Pereira (S) – 1.106 votos, Mauro Filho (E) – 1.098 votos
Deputados estaduais mais votados (2018): Leonardo Araújo (E) – 2.764 votos, Queiroz Filho (E) – 922 votos, Evandro Leitão (E) – 533 votos
Vereadores mais votados (2020): Katia Sales (E) – 1.141 votos, Alba Gomes (E) – 741 votos, João da Pipa (E) – 584 votos

ADMINISTRAÇÃO PÚBLICA
Ranking ICGM (2020)*: 52º (de 80)
☎ (88) 3442 1190
Prefeita: Sônia Costa
Vereadores: 11
Distritos: Madalena, Cacimba Nova, Cajazeiras, Macaoca, Paus Branco e União
CNPJ: 10.508.935/0001-37
* População até 20 mil habitantes.



A GRUTA CASA DE PEDRA É UNIDADE DE CONSERVAÇÃO DO ESTADO
CRÉDITO: GOV.CE / DIVULGAÇÃO



DADOS GERAIS
CEP: 63860-000 a 63869-999
Distância de Fortaleza: 189,9 km
Tempo estimado de viagem: 3h09min
Principais vias de acesso: BR-020 / BR-222 / CE-265
Localização: microrregião do Sertão de Quixeramobim
Municípios limítrofes: Boa Viagem, Canindé, Choró, Itatira e Quixeramobim

RANKING PIB CE	
2011	104º
2012	108º
2013	120º
2014	116º
2015	110º
2016	113º
2017	119º
2018	124º
2019	124º

UNIDADE DE CONSERVAÇÃO
Estadual: Monumento Natural Gruta Casa de Pedra

SELO UNICEF
2017-2020

IDM (2018): 15,59 (162º no Ceará)
IDH (2010): 0,610 (98º no Ceará e 3.902º no Brasil)



EM MARACANAÚ ESTÃO AS ALDEIAS HORTO, OLHO D'ÁGUA E SANTO ANTÔNIO DOS PITAGUARY

CRÉDITO: FCO FONTENELE / O POVO



DADOS GERAIS

CEP: 61900-000 a 61939-999

Distância de Fortaleza: 23,6 km

Tempo estimado de viagem: 23min

Principais vias de acesso: CE-060 / CE-251

Localização: microrregião de Fortaleza

Municípios limítrofes: Caucaia,

Itaitinga, Fortaleza, Maranguape

e Pacatuba

RANKING PIB CE

2011	2º
2012	2º
2013	2º
2014	2º
2015	2º
2016	2º
2017	2º
2018	2º
2019	2º

UNIDADE DE CONSERVAÇÃO

Estadual: Área de Proteção Ambiental do Rio Maranguapinho, Arie Fazenda Raposa e Parque Estadual do Cocó

SELO UNICEF

1999-2000
2001-2002
2003-2004
2013-2016
2017-2020

IDM (2018): 51,26 (4º no Ceará)

IDH (2010): 0,686 (6º no Ceará e 2.282º no Brasil)

MARACANAÚ

Instituições financeiras (mar – 2022):

Banco do Brasil (agência, atendimento e atendimento eletrônico), Caixa Econômica (agência e atendimento eletrônico), Banco do Nordeste (agência), Itaú (agência e câmbio), Bradesco (agência, atendimento e atendimento eletrônico), Santander (agência, atendimento eletrônico e atendimento), Topázio (atendimento eletrônico), SCB (atendimento) e Embracron (filial de administradora de consórcio)
* O programa foi encerrado em outubro de 2021.

FINANÇAS PÚBLICAS

Receita Total (2021): R\$ 981.385.915,09

Receita Tributária (2021):

R\$ 109.099.996,17

Cota-parte do FPM (2021):

R\$ 111.077.742,62

Transferência do SUS (2021):

R\$ 140.609.552,59

Cota-parte do ICMS (2021):

R\$ 241.405.259,17

Fundeb (2021): R\$ 198.663.680,37

Despesa Total (2021):

R\$ 872.800.499,65

Despesa de Pessoal (2021)*:

R\$ 417.868.053,86

* O dado é referente ao terceiro quadrimestre (set-dez).

EDUCAÇÃO

Escolas de educação infantil (2021): 115

Escolas de ensino fundamental (2021): 108

Escolas de ensino médio (2021): 23

Escolas de educação profissional (2021): 8

Escolas em áreas indígenas (2021): 2

Instituições de ensino superior presenciais (2022): Facema, IFCE,

Unifametro e Uninassau

Matrículas da educação infantil (2021): 12.572

Matrículas do ensino fundamental (2021): 36.731

Matrículas do ensino médio (2021): 11.959

Taxa de abandono (2020)

Anos iniciais (até o 5º ano): 1,3

Anos finais (do 6º ao 9º ano): 0,4

Nota do Ideb (2019)

Anos iniciais (até o 5º ano): 6

Anos finais (do 6º ao 9º ano): 5,3

Ensino médio: 4,2

SAÚDE

Transferência SUS hab/ano (2021):

R\$ 673,34

Cobertura Saúde da Família (jan – 2022): 88,43%

Taxa de Mortalidade Infantil (2021)*: 8,2%

* A cada mil nascidos vivos. Segundo a Sesa, os dados estão sujeitos a revisão.

CULTURA

Meios de comunicação afiliados à

Acert: Rádio Fortaleza e Rádio Pitaguary

Tesouros Vivos: Tesouro Vivo 2012

– Grupo Pastoral Nossa Senhora de Fátima; Mestres da Cultura 2018 – Mestre Rainha Almeida

Padroeiro: São José

Equipamentos culturais: uma

biblioteca, um cinema, um teatro e

quatro pontos de cultura

SEGURANÇA PÚBLICA

AIS 12

Polícia Militar: (85) 3101 2528 / 2529 / 3384 3044

Polícia Civil: (85) 3101 2830 / 2831

Corpo de Bombeiros: (85) 3101 2827

JUSTIÇA

Fórum Desembargador Evandro

Nogueira Lima

Entrância final

📞 (85) 3371 4338 / 7066 / 8598 / 8611 / 8616 / 8628 / 8640 / 8660

Varas: 9

Promotorias: 15

Juizado Especial Cível e Criminal: (85)

3371 8634 / 8712 / 8744 / 8753

Defensores: 10

Defensoria: (85) 3371 8356 / 98400 6261

(WhatsApp)

Cartório eleitoral: (85) 3453 3622 / 3655

POLÍTICA

Eleitores (mar – 2022): 164.215

Deputados federais mais votados (2018): Roberto Pessoa (E) – 25.565

votos, Capitão Wagner (E) – 12.393 votos,

Célio Studart (E) – 7.636 votos

Deputados estaduais mais votados (2018): Fernanda Pessoa (E) – 22.397

votos, Júlio César Filho (E) – 12.363 votos,

Lucinildo Frota (S) – 7.367 votos

Vereadores mais votados (2020):

Leo Sales (E) – 4.799 votos, Irmão

Raimundinho (E) – 3.616 votos, Manoel

Correia (E) – 3.453 votos

ADMINISTRAÇÃO PÚBLICA

Ranking ICGM (2020)*: 5º (de 9)

📞 (85) 3521 5853 / 5859

Prefeito: Roberto Pessoa

Vereadores: 21

Distritos: Maracanaú e Pajuçara

CNPJ: 07.605.850/0001-62

* População acima de 200 mil habitantes.

MARANGUAPE

HISTÓRIA

Data de aniversário: 17/11

Toponímia: palavra originária do tupi,

que significa “Vale da Batalha”

Gentílico: maranguapense

DEMOGRAFIA

População estimada (2021): 131.677

População (Censo 2010): 113.561

Total de homens (Censo 2010): 56.619

Total de mulheres (Censo 2010): 56.942

População urbana (Censo 2010): 86.309

População rural (Censo 2010): 27.252

Densidade demográfica hab/km² (Censo 2010): 192,19

GEOGRAFIA

Área: 583,5 km²

Latitude: 3º 53’ 27”

Longitude: 34º 41’ 08”

Altitude: 68,57 m

Clima: tropical quente úmido, com

chuvas de janeiro a maio

Relevo: serras úmidas e sertões

Vegetação: caatinga arbustiva densa e

floresta subcaducifolia tropical pluvial

(mata seca)

Precipitação pluviométrica (média em

2021): 996,4 mm

INFRAESTRUTURA

Domicílios (Censo 2010): 32.088

Serviço de água urbano

(habitantes – 2020)*: 94.422

Esgoto urbano

(habitantes – 2020)*: 38.493

Serviço de água rural

(habitantes – 2020)*: 9.109

Energia elétrica

(clientes – dez – 2019): 38.641

Pontos de acesso à internet (mar – 2022): 7.429 (banda larga fixa)

Cinturão Digital: sim

* De acordo com a SCidades, os dados de

2021 estão em consolidação e conferência

por parte dos municípios.

ECONOMIA

PIB (2019): R\$ 1.534.564.000

Agropecuária (2019): R\$ 50.268.000

Indústria (2019): R\$ 300.453.000

Serviços (2019): R\$ 569.513.000

Serviços públicos (2019):

R\$ 426.440.000

Impostos, líquidos de subsídios, sobre

produtos (2019): R\$ 187.890.000

PIB per capita (2019): R\$ 11.897,88

Benefícios da Previdência Social (2021): R\$ 228.175.097,70

Beneficiários da Previdência Social (dez – 2021): 16.383

Bolsa Família (2021)*: R\$ 11.963.425

Beneficiários do Bolsa Família (out – 2021): 14.811

Instituições financeiras (mar – 2022):

Banco do Brasil (agência e atendimento

eletrônico), Caixa Econômica (agência

e atendimento eletrônico), Banco

do Nordeste (agência), Bradesco

(agência, atendimento e atendimento

eletrônico), Santander (atendimento),

Sicoob (atendimento) e Topázio

(atendimento eletrônico)

* O programa foi encerrado em outubro

de 2021.

FINANÇAS PÚBLICAS

Receita Total (2021): R\$ 281.082.758,28

Receita Tributária (2021):

R\$ 16.692.521,26

Cota-parte do FPM (2021):

R\$ 61.668.214,02

Transferência do SUS (2021):

R\$ 54.315.191,06

Cota-parte do ICMS (2021):

R\$ 29.174.652,83

Fundeb (2021): R\$ 85.646.530,86

Despesa Total (2021):

R\$ 269.222.459,85

Despesa de Pessoal (2021)*:

R\$ 130.864.752,49

* O dado é referente ao terceiro

quadrimestre (set-dez).

EDUCAÇÃO

Escolas de educação infantil

(2021): 67

Escolas de ensino fundamental

(2021): 64

Escolas de ensino médio (2021): 12

Escolas de educação profissional

(2021): 1

Escolas em áreas indígenas (2021): -

Instituições de ensino superior

presenciais (2022): Faex e IFCE

Matrículas da educação infantil

(2021): 4.111

Matrículas do ensino fundamental

(2021): 13.922

Matrículas do ensino médio

(2021): 5.616

Taxa de abandono (2020)

Anos iniciais (até o 5º ano): 0,6

Anos finais (do 6º ao 9º ano): 0,4

Nota do Ideb (2019)

Anos iniciais (até o 5º ano): 6,1

Anos finais (do 6º ao 9º ano): 5

Ensino médio: 4,3



SAÚDE

Transferência SUS hab/ano (2021):

R\$ 387,97

Cobertura Saúde da Família (jan – 2022): 82,73%

Taxa de Mortalidade Infantil (2021)*: 5,7%

* A cada mil nascidos vivos. Segundo a Sesa, os dados estão sujeitos a revisão.

CULTURA

Meios de comunicação afiliados à

Acert: -

Padroeira: Nossa Senhora da Penha

Equipamentos culturais: uma

biblioteca, um cinema, quatro museus,

três teatros e quatro pontos de cultura

SEGURANÇA PÚBLICA

AIS 24

Polícia Militar: (85) 3369 9190

Polícia Civil: (85) 3101 2808

Corpo de Bombeiros: (85) 3101 2827

JUSTIÇA

Fórum Doutor Valdemar da Silva Pinto

Entrância intermediária

📞 (85) 3341 3062 / 3320 / 3456 / 3464

Varas: 3

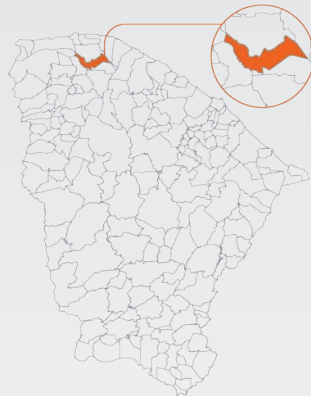
Promotorias: 3

Defensores: 3

Defensoria: (85) 3341 7695 / 98400 6269



O EMPRESÁRIO JACAUNA AGUIAR É NATURAL DO MUNICÍPIO DE MARCO
CRÉDITO: ARQUIVO PESSOAL



DADOS GERAIS

CEP: 62560-000 a 62569-999
Distância de Fortaleza: 227,8 km
Tempo estimado de viagem: 3h47min
Principais vias de acesso: BR-222 / BR-402 / BR-403
Localização: microrregião do Litoral de Camocim e Acaraú
Municípios limítrofes: Acaraú, Bela Camocim, Cruz, Granja, Morrinhos e Senador Sá

RANKING PIB CE

2011	66º
2012	58º
2013	60º
2014	59º
2015	60º
2016	61º
2017	63º
2018	63º
2019	64º

SELO UNICEF

2005-2006
2007-2008
2009-2012
2013-2016
2017-2020

IDM (2018): 27,61 (55º no Ceará)
IDH (2010): 0,612 (91º no Ceará e 3.866º no Brasil)

MARCO

HISTÓRIA

Data de aniversário: 22/11
Toponímia: é uma alusão ao marco que delimita as terras entre Acaraú e Santana do Acaraú
Gentílico: marquense

DEMOGRAFIA

População estimada (2021): 27.822
População (Censo 2010): 24.703
Total de homens (Censo 2010): 12.599
Total de mulheres (Censo 2010): 12.104
População urbana (Censo 2010): 15.435
População rural (Censo 2010): 9.268
Densidade demográfica hab/km² (Censo 2010): 43,03

GEOGRAFIA

Área: 573,6 km²
Latitude: 3º 07' 26"
Longitude: 40º 08' 48"
Altitude: 20,1 m
Clima: tropical quente semiárido e tropical quente semiárido brando, com chuvas de fevereiro a abril
Relevo: planície ribeirinha, serras secas, sertões e tabuleiros costeiros
Vegetação: caatinga arbustiva aberta, caatinga arbustiva densa, complexo vegetacional da zona litorânea e floresta mista dicotilo-palmaceae (mata ciliar com carnaúba)
Precipitação pluviométrica (média em 2021): 725,8 mm

INFRAESTRUTURA

Domicílios (Censo 2010): 7.028
Serviço de água urbano (habitantes – 2020)*: 13.716
Esgoto urbano (habitantes – 2020)*: 0
Serviço de água rural (habitantes – 2020)*: 11.730
Energia elétrica (clientes – dez – 2019): 11.210
Pontos de acesso à internet (mar – 2022): 3.497 (banda larga fixa)
Cinturão Digital: sim
* De acordo com a SCidades, os dados de 2021 estão em consolidação e conferência por parte dos municípios.

ECONOMIA

PIB (2019): R\$ 333.543.000
Agropecuária (2019): R\$ 15.613.000
Indústria (2019): R\$ 47.748.000
Serviços (2019): R\$ 127.064.000
Serviços públicos (2019): R\$ 100.694.000
Impostos, líquidos de subsídios, sobre produtos (2019): R\$ 42.425.000

PIB per capita (2019): R\$ 12.190,47
Benefícios da Previdência Social (2021): R\$ 66.373.854,96
Beneficiários da Previdência Social (dez – 2021): 5.080
Bolsa Família (2021)*: R\$ 3.463.038
Beneficiários do Bolsa Família (out – 2021): 3.876
Instituições financeiras (mar – 2022): Banco do Brasil (agência e atendimento eletrônico), Caixa Econômica (agência e atendimento eletrônico) e Bradesco (atendimento e atendimento eletrônico)
* O programa foi encerrado em outubro de 2021.

FINANÇAS PÚBLICAS

Receita Total (2021): R\$ 100.775.370,87
Receita Tributária (2021): R\$ 3.640.747,90
Cota-parte do FPM (2021): R\$ 23.982.083,42
Transferência do SUS (2021): R\$ 13.146.241,79
Cota-parte do ICMS (2021): R\$ 9.188.791,54
Fundeb (2021): R\$ 34.615.671,43
Despesa Total (2021): R\$ 96.805.818,20
Despesa de Pessoal (2021)*: R\$ 49.724.244,46
* O dado é referente ao terceiro quadrimestre (set-dez).

EDUCAÇÃO

Escolas de educação infantil (2021): 20
Escolas de ensino fundamental (2021): 20
Escolas de ensino médio (2021): 5
Escolas de educação profissional (2021): 2
Escolas em áreas indígenas (2021): -
Instituições de ensino superior presenciais (2022): -
Matrículas da educação infantil (2021): 1.779
Matrículas do ensino fundamental (2021): 4.868
Matrículas do ensino médio (2021): 1.575
Taxa de abandono (2020)
Anos iniciais (até o 5º ano): 0
Anos finais (do 6º ao 9º ano): 0
Nota do Ideb (2019)
Anos iniciais (até o 5º ano): 6
Anos finais (do 6º ao 9º ano): 5
Ensino médio: 4,5

SAÚDE

Transferência SUS hab/ano (2021): R\$ 472,81
Cobertura Saúde da Família (jan – 2022): 100%
Taxa de Mortalidade Infantil (2021)*: 11,7%
* A cada mil nascidos vivos. Segundo a Sesa, os dados estão sujeitos a revisão.

CULTURA

Meios de comunicação afiliados à Acert: -
Padroeiro: São Manuel
Equipamentos culturais: uma biblioteca

SEGURANÇA PÚBLICA

AIS 17
Polícia Militar: (88) 3673 7033
Polícia Civil: (88) 3673 7042
Corpo de Bombeiros: (85) 3631 3649

JUSTIÇA

Fórum Monsenhor Valdir Lopes de Castro
Entrância inicial
☎ (88) 3664 1224 / 1917
Varas: 1
Promotorias: 1
Defensores: -
Cartório eleitoral: (85) 3453 3596 (vinculado a Bela Cruz)

POLÍTICA

Eleitores (mar – 2022): 21.198
Deputados federais mais votados (2018): Dr. Aníbal (S) – 6.119 votos, Robério Monteiro (E) – 5.535 votos, Rachel Marques (S) – 485 votos
Deputados estaduais mais votados (2018): Duquinha (S) – 5.811 votos, Romeu Aldigueri (E) – 4.395 votos, Sérgio Aguiar (E) – 1.587 votos
Vereadores mais votados (2020): Alencar (E) – 1.462 votos, Sargento Erasmo (E) – 1.208 votos, Joao das Frutas (E) – 1.048 votos

ADMINISTRAÇÃO PÚBLICA

Ranking ICGM (2020)*: 17º (de 68)
☎ (88) 3664 1026
Prefeito: Roger Neves
Vereadores: 11
Distritos: Marco, Mocambo e Panacuí
CNPJ: 07.566.516/0001-47
* População acima de 20 mil e menor que 50 mil habitantes.

MARTINÓPOLE

HISTÓRIA

Data de aniversário: 26/3
Toponímia: homenagem ao seu fundador, monsenhor Vicente Martins
Gentílico: martinopolense

DEMOGRAFIA

População estimada (2021): 11.407
População (Censo 2010): 10.214
Total de homens (Censo 2010): 5.100
Total de mulheres (Censo 2010): 5.114
População urbana (Censo 2010): 8.007
População rural (Censo 2010): 2.207
Densidade demográfica hab/km² (Censo 2010): 34,17

GEOGRAFIA

Área: 303,4 km²
Latitude: 3º 13' 32"
Longitude: 40º 41' 48"
Altitude: 65 m
Clima: tropical quente semiárido brando, com chuvas de janeiro a maio
Relevo: sertões e tabuleiros costeiros
Vegetação: caatinga arbustiva densa, cerrado e complexo vegetacional da zona litorânea
Precipitação pluviométrica (média em 2021): 765,9 mm

INFRAESTRUTURA

Domicílios (Censo 2010): 3.451
Serviço de água urbano (habitantes – 2020)*: 8.737
Esgoto urbano (habitantes – 2020)*: 0
Serviço de água rural (habitantes – 2020)*: 622
Energia elétrica (clientes – dez – 2019): 4.614
Pontos de acesso à internet (mar – 2022): 36 (banda larga fixa)
Cinturão Digital: sim
* De acordo com a SCidades, os dados de 2021 estão em consolidação e conferência por parte dos municípios.

ECONOMIA

PIB (2019): R\$ 80.285.000
Agropecuária (2019): R\$ 4.840.000
Indústria (2019): R\$ 3.367.000
Serviços (2019): R\$ 23.401.000
Serviços públicos (2019): R\$ 45.509.000
Impostos, líquidos de subsídios, sobre produtos (2019): R\$ 3.168.000

PIB per capita (2019): R\$ 7.147,23
Benefícios da Previdência Social (2021): R\$ 12.838.279,58
Beneficiários da Previdência Social (dez – 2021): 985
Bolsa Família (2021)*: R\$ 3.303.708
Beneficiários do Bolsa Família (out – 2021): 2.051
Instituições financeiras (mar – 2022): Bradesco (atendimento e atendimento eletrônico)
* O programa foi encerrado em outubro de 2021.

FINANÇAS PÚBLICAS

Receita Total (2021): R\$ 40.587.467,29
Receita Tributária (2021): R\$ 1.020.715,01
Cota-parte do FPM (2021): R\$ 13.704.047,77
Transferência do SUS (2021): R\$ 4.606.809,62
Cota-parte do ICMS (2021): R\$ 6.041.360,74
Fundeb (2021): R\$ 12.122.263,17
Despesa Total (2021): R\$ 40.258.392,32
Despesa de Pessoal (2021)*: R\$ 20.538.853,61
* O dado é referente ao terceiro quadrimestre (set-dez).

EDUCAÇÃO

Escolas de educação infantil (2021): 12
Escolas de ensino fundamental (2021): 14
Escolas de ensino médio (2021): 1
Escolas de educação profissional (2021): -
Escolas em áreas indígenas (2021): -
Instituições de ensino superior presenciais (2022): -
Matrículas da educação infantil (2021): 559
Matrículas do ensino fundamental (2021): 1.688
Matrículas do ensino médio (2021): 542
Taxa de abandono (2020)
Anos iniciais (até o 5º ano): 0
Anos finais (do 6º ao 9º ano): 0,4
Nota do Ideb (2019)
Anos iniciais (até o 5º ano): 8,6
Anos finais (do 6º ao 9º ano): 5,6
Ensino médio: 4,1

SAÚDE

Transferência SUS hab/ano (2021): R\$ 372,57
Cobertura Saúde da Família (jan – 2022): 100%
Taxa de Mortalidade Infantil (2021)*: 10,7%
* A cada mil nascidos vivos. Segundo a Sesa, os dados estão sujeitos a revisão.

CULTURA

Meios de comunicação afiliados à Acert: Rádio FM Liberdade de Camocim
Padroeira: Nossa Senhora da Conceição
Equipamentos culturais: uma biblioteca

SEGURANÇA PÚBLICA

AIS 14
Polícia Militar: (88) 3611 0484 / 3677 4264
Polícia Civil: (88) 3677 4711 / 4291 / 3611 7808
Corpo de Bombeiros: (88) 3677 4660

JUSTIÇA

Fórum Padre Emílio Serafim
Comarca vinculada a Granja
☎ (88) 3624 1104 / 1488 / 1576
Varas: -
Promotorias: -
Defensores: -
Cartório eleitoral: (88) 3453 3525 (vinculado a Granja)

POLÍTICA

Eleitores (mar – 2022): 9.624
Deputados federais mais votados (2018): Robério Monteiro (E) – 2.501 votos, AJ Albuquerque (E) – 2.240 votos, Moses Rodrigues (E) – 854 votos
Deputados estaduais mais votados (2018): Romeu Aldigueri (E) – 2.917 votos, Sérgio Aguiar (E) – 2.896 votos, Nezinho Farias (E) – 518 votos
Vereadores mais votados (2020): Nilson Júnior (E) – 711 votos, Etevaldo (E) – 678 votos, Betão (E) – 622 votos

ADMINISTRAÇÃO PÚBLICA

Ranking ICGM (2020)*: 29º (de 80)
☎ (88) 3627 1300
Prefeito: Francisco Ediberto de Souza (Betão do James Bel)
Vereadores: 9
Distritos: Martinópole
CNPJ: 07.661.192/0001-26
* População até 20 mil habitantes.



MARTINOPOLENSE É O GENTÍLICO DO MUNICÍPIO
CRÉDITO: MARDÔNIO MIRANDA / DIVULGAÇÃO



DADOS GERAIS

CEP: 62450-000 a 62459-999
Distância de Fortaleza: 320 km
Tempo estimado de viagem: 5h20min
Principais vias de acesso: BR-222 / BR-403 / CE-240 / CE-354 / CE-362
Localização: microrregião do Litoral de Camocim e Acaraú
Municípios limítrofes: Granja, Senador Sá e Uruoca

RANKING PIB CE

2011	171º
2012	172º
2013	164º
2014	171º
2015	165º
2016	162º
2017	165º
2018	166º
2019	167º

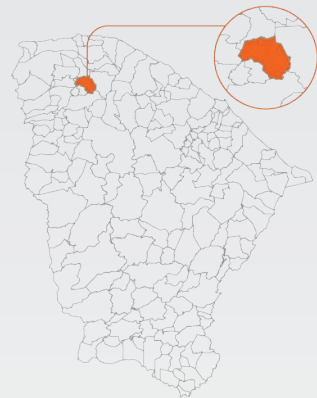
SELO UNICEF

20217-2020

IDM (2018): 15,78 (160º no Ceará)
IDH (2010): 0,599 (136º no Ceará e 4.167º no Brasil)



VILA DA SERRA VERDE FOI O PRIMEIRO NOME DE MASSAPÊ
CRÉDITO: MARCEL BEZERRA / DIVULGAÇÃO



DADOS GERAIS

CEP: 62140-000 a 62149-999
Distância de Fortaleza: 259,4 km
Tempo estimado de viagem: 4h19min
Principais vias de acesso: BR-222 / BR-403 / CE-240 / CE-362
Localização: microrregião de Sobral
Municípios limítrofes: Alcântaras, Meruoca, Moraújo, Santana do Acaraú, Senador Sá e Sobral

RANKING PIB CE

2011	72º
2012	68º
2013	69º
2014	71º
2015	69º
2016	67º
2017	69º
2018	69º
2019	70º

UNIDADE DE CONSERVAÇÃO

Federal: APA Serra da Meruoca

SELO UNICEF

2007-2008
2013-2016
2017-2020

IDM (2018): 21,18 (115º no Ceará)
IDH (2010): 0,616 (83º no Ceará e 3.771º no Brasil)

MASSAPÊ

FINANÇAS PÚBLICAS

Receita Total (2021): R\$ 91.220.581,65
Receita Tributária (2021): R\$ 2.367.842,55
Cota-parte do FPM (2021): R\$ 30.834.872,71
Transferência do SUS (2021): R\$ 13.151.672,33
Cota-parte do ICMS (2021): R\$ 8.332.412,25
Fundeb (2021): R\$ 31.801.854,08
Despesa Total (2021): R\$ 87.725.846,64
Despesa de Pessoal (2021)*: R\$ 52.175.461,20
* O dado é referente ao terceiro quadrimestre (set-dez).

EDUCAÇÃO

Escolas de educação infantil (2021): 26
Escolas de ensino fundamental (2021): 32
Escolas de ensino médio (2021): 3
Escolas de educação profissional (2021): 1
Escolas em áreas indígenas (2021): -
Instituições de ensino superior presenciais (2022): -
Matrículas da educação infantil (2021): 2.055
Matrículas do ensino fundamental (2021): 5.794
Matrículas do ensino médio (2021): 1.875
Taxa de abandono (2020)
Anos iniciais (até o 5º ano): 0,3
Anos finais (do 6º ao 9º ano): 0,3
Nota do Ideb (2019)
Anos iniciais (até o 5º ano): 7
Anos finais (do 6º ao 9º ano): 4,9
Ensino médio: 4,2

SAÚDE

Transferência SUS hab/ano (2021): R\$ 271,81
Cobertura Saúde da Família (jan – 2022): 100%
Taxa de Mortalidade Infantil (2021)*: 13%
* A cada mil nascidos vivos. Segundo a Sesa, os dados estão sujeitos a revisão.

CULTURA

Meios de comunicação afiliados à Acert: Rádio Coqueiros FM e Rádio Ressurreição
Padroeira: Nossa Senhora Perpétuo Socorro
Equipamentos culturais: uma biblioteca e um ponto de cultura

SEGURANÇA PÚBLICA

AIS 14
Polícia Militar: (88) 3611 0484 / 3677 4264
Polícia Civil: (88) 3677 4711 / 4291 / 3611 7808
Corpo de Bombeiros: (88) 3677 4660

JUSTIÇA

Fórum Doutor Luiz Carlos Magalhães Aguiar
Entrância intermediária
☎ (88) 3643 1172 / 1324 / 1519
Varas: 2
Promotorias: 2
Defensores: -
Cartório eleitoral: (85) 3453 3545

POLÍTICA

Eleitores (mar – 2022): 27.584
Deputados federais mais votados (2018): AJ Albuquerque (E) – 9.015 votos, Roberto Pessoa (E) – 3.457 votos, José Guimarães (E) – 1.161 votos
Deputados estaduais mais votados (2018): Zezinho Albuquerque (E) – 7.672 votos, Moisés Braz (E) – 3.514 votos, Carlos Matos (S) – 3.438 votos
Vereadores mais votados (2020): Rogerio Emanuel (E) – 1.134 votos, Mateus Frota (E) – 1.098 votos, Thalles Lira (E) – 1.074 votos

ADMINISTRAÇÃO PÚBLICA

Ranking ICGM (2020)*: 29º (de 68)
☎ (88) 3643 1066
Prefeita: Aline Aguiar Albuquerque (Aline Albuquerque Lora)
Vereadores: 13
Distritos: Massapê, Aiuaú, Ipaguaçu, Mumbaba, Padre Linhares, Tangente e Tuína
CNPJ: 07.598.691/0001-16
* População acima de 20 mil e menor que 50 mil habitantes.

MAURITI

HISTÓRIA

Data de aniversário: 27/8
Toponímia: palavra originária do tupi, que significa “árvore que dá sumo”
Gentílico: mauritiense

DEMOGRAFIA

População estimada (2021): 48.370
População (Censo 2010): 44.240
Total de homens (Censo 2010): 22.091
Total de mulheres (Censo 2010): 22.149
População urbana (Censo 2010): 23.285
População rural (Censo 2010): 20.955
Densidade demográfica hab/km² (Censo 2010): 41

GEOGRAFIA

Área: 1.079 km²
Latitude: 7º 23’ 21”
Longitude: 38º 46’ 28”
Altitude: 373,76 m
Clima: tropical quente semiárido, com chuvas de fevereiro a abril
Relevo: sertões
Vegetação: floresta caducifólia espinhosa (caatinga arbórea) e floresta subcaducifólia tropical pluvial (mata seca)
Precipitação pluviométrica (média em 2021): 588,1 mm

INFRAESTRUTURA

Domicílios (Censo 2010): 13.507
Serviço de água urbano (habitantes – 2020)*: 17.434
Esgoto urbano (habitantes – 2020)*: 5.016
Serviço de água rural (habitantes – 2020)*: 11.659
Energia elétrica (clientes – dez – 2019): 20.158
Pontos de acesso à internet (mar – 2022): 4.260 (banda larga fixa)
Cinturão Digital: não
* De acordo com a SCidades, os dados de 2021 estão em consolidação e conferência por parte dos municípios.

ECONOMIA

PIB (2019): R\$ 420.990.000
Agropecuária (2019): R\$ 87.250.000
Indústria (2019): R\$ 16.136.000
Serviços (2019): R\$ 127.505.000
Serviços públicos (2019): R\$ 168.910.000
Impostos, líquidos de subsídios, sobre produtos (2019): R\$ 21.190.000
PIB per capita (2019): R\$ 8.777,58
Benefícios da Previdência Social (2021): R\$ 136.490.327,56
Beneficiários da Previdência Social (dez – 2021): 10.619
Bolsa Família (2021)*: R\$ 8.762.800
Beneficiários do Bolsa Família (out – 2021): 7.749

Instituições financeiras (mar – 2022):

Banco do Brasil (agência e atendimento eletrônico), Caixa Econômica (agência e atendimento eletrônico), Bradesco (agência e atendimento) e Topázio (atendimento eletrônico)
* O programa foi encerrado em outubro de 2021.

FINANÇAS PÚBLICAS

Receita Total (2021): R\$ 115.320.725,82
Receita Tributária (2021): R\$ 5.703.722,49
Cota-parte do FPM (2021): R\$ 34.260.119,05
Transferência do SUS (2021): R\$ 16.273.833,97
Cota-parte do ICMS (2021): R\$ 7.485.245,82
Fundeb (2021): R\$ 44.118.513
Despesa Total (2021): R\$ 120.805.545,79
Despesa de Pessoal (2021)*: R\$ 71.877.496,87
* O dado é referente ao terceiro quadrimestre (set-dez).

EDUCAÇÃO

Escolas de educação infantil (2021): 28
Escolas de ensino fundamental (2021): 29
Escolas de ensino médio (2021): 4
Escolas de educação profissional (2021): 3
Escolas em áreas indígenas (2021): -
Instituições de ensino superior presenciais (2022): -
Matrículas da educação infantil (2021): 2.462
Matrículas do ensino fundamental (2021): 6.509
Matrículas do ensino médio (2021): 2.027
Taxa de abandono (2020)
Anos iniciais (até o 5º ano): 0,4
Anos finais (do 6º ao 9º ano): 0,3
Nota do Ideb (2019)
Anos iniciais (até o 5º ano): 5,6
Anos finais (do 6º ao 9º ano): 4,8
Ensino médio: 4,5

SAÚDE

Transferência SUS hab/ano (2021): R\$ 368,33
Cobertura Saúde da Família (jan – 2022): 100%
Taxa de Mortalidade Infantil (2021)*: 15,7%
* A cada mil nascidos vivos. Segundo a Sesa, os dados estão sujeitos a revisão.

CULTURA

Meios de comunicação afiliados à Acert: -
Tesouros Vivos: Mestres da Cultura 2007 – Mestre Totonho
Padroeira: Nossa Senhora da Imaculada Conceição
Equipamentos culturais: uma biblioteca e um ponto de cultura

SEGURANÇA PÚBLICA

AIS 19
Polícia Militar: (88) 3102 1152
Polícia Civil: (88) 3102 1116 / 1118
Corpo de Bombeiros: (88) 3102 1140

JUSTIÇA

Fórum Desembargador Aurino Augusto de Araújo Lima
Entrância inicial
☎ (88) 3552 1785
Varas: 1
Promotorias: 1
Defensores: 1
Defensoria: (88) 3552 1785
Cartório eleitoral: (85) 3453 3576

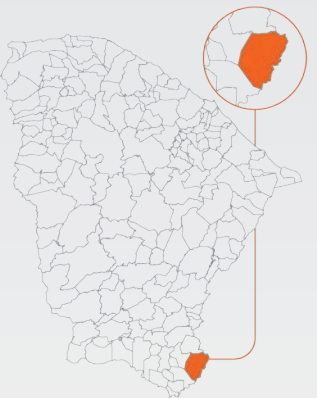
POLÍTICA

Eleitores (mar – 2022): 33.399
Deputados federais mais votados (2018): José Guimarães (E) – 6.553 votos, Adail Carneiro (S) – 4.288 votos, Idilvan (E) – 1.476 votos
Deputados estaduais mais votados (2018): Guilherme Landim (E) – 9.620 votos, Fernando Santana (E) – 4.815 votos, Audic Mota (E) – 1.511 votos
Vereadores mais votados (2020): Roberto Simão (E) – 1.509 votos, Evania Furtado (E) – 1.461 votos, Neco Maranhão (E) – 1.455 votos

ADMINISTRAÇÃO PÚBLICA

Ranking ICGM (2020)*: 38º (de 68)
E-mail: até o fechamento desta edição, a Prefeitura informou estar sem telefone para contato e disponibilizou o e-mail gabprefeito@mauriti.ce.gov.br
Prefeito: João Paulo Furtado
Vereadores: 13
Distritos: Mauriti, Anauá, Buritizinho, Coité, Maraguá (Nova Santa Cruz), Palestina do Cariri, São Félix (ex Mararupá), São Miguel e Umburanas
CNPJ: 07.655.269/0001-55
* População acima de 20 mil e menor que 50 mil habitantes.

O ANIVERSÁRIO DE MAURITI É CELEBRADO DIA 27 DE AGOSTO
CRÉDITO: MARCEL BEZERRA / DIVULGAÇÃO



DADOS GERAIS

CEP: 63210-000 a 63219-999
Distância de Fortaleza: 492,8 km
Tempo estimado de viagem: 8h12min
Principais vias de acesso: BR-116 / BR-122 / BR-226 / BR-230 / CE-138 / CE-368 / CE-371 / CE-384 / CE-397
Localização: microrregião de Barro Santo, Milagres (e estados da Paraíba e de Pernambuco)

RANKING PIB CE

2011	37º
2012	45º
2013	52º
2014	50º
2015	54º
2016	52º
2017	53º
2018	49º
2019	53º

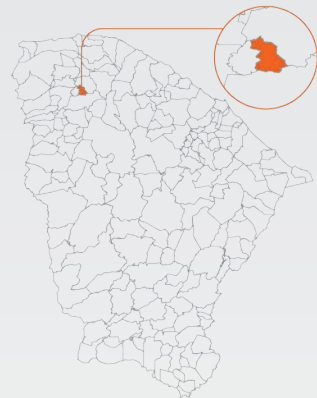
SELO UNICEF

2001-2002
2009-2012
2013-2016
2017-2020

IDM (2018): 23,64 (86º no Ceará)
IDH (2010): 0,605 (118º no Ceará e 4.029º no Brasil)



MERUOQUENSE É O GENTÍLICO DE MERUOCA
CRÉDITO: PREFEITURA / DIVULGAÇÃO



DADOS GERAIS
CEP: 62130-000 a 62139-999
Distância de Fortaleza: 263,8 km
Tempo estimado de viagem: 4h23min
Principais vias de acesso: BR-222 / BR-403 / CE-440
Localização: microrregião da Meruoca
Municípios limítrofes: Alcântaras, Massapê e Sobral

RANKING PIB CE	
2011	148º
2012	146º
2013	145º
2014	154º
2015	152º
2016	147º
2017	147º
2018	147º
2019	146º

UNIDADE DE CONSERVAÇÃO
Federal: APA Serra da Meruoca
Reserva Particular do Patrimônio Natural (RPPN): Fonte de Luz e Vó Belar

SELO UNICEF
2005-2006

IDM (2018): 32,74 (31º no Ceará)
IDH (2010): 0,618 (76º no Ceará e 3.735º no Brasil)

MERUOCA

FINANÇAS PÚBLICAS
Receita Total (2021): R\$ 52.970.733,64
Receita Tributária (2021): R\$ 1.900.739,77
Cota-parte do FPM (2021): R\$ 17.130.059,65
Transferência do SUS (2021): R\$ 8.670.529,77
Cota-parte do ICMS (2021): R\$ 6.492.262,29
Fundeb (2021): R\$ 15.720.426,74
Despesa Total (2021): R\$ 49.329.952,49
Despesa de Pessoal (2021)*: R\$ 27.124.908,51
* O dado é referente ao terceiro quadrimestre (set-dez).

EDUCAÇÃO
Escolas de educação infantil (2021): 9
Escolas de ensino fundamental (2021): 13
Escolas de ensino médio (2021): 2
Escolas de educação profissional (2021): -
Escolas em áreas indígenas (2021): -
Instituições de ensino superior presenciais (2022): -
Matrículas da educação infantil (2021): 819
Matrículas do ensino fundamental (2021): 2.143
Matrículas do ensino médio (2021): 726
Taxa de abandono (2020)
Anos iniciais (até o 5º ano): 0
Anos finais (do 6º ao 9º ano): 0
Nota do Ideb (2019)
Anos iniciais (até o 5º ano): 7,5
Anos finais (do 6º ao 9º ano): 5,9
Ensino médio: 4,4

SAÚDE
Transferência SUS hab/ano (2021): R\$ 386,73
Cobertura Saúde da Família (jan – 2022): 100%
Taxa de Mortalidade Infantil (2021)*: 5%
* A cada mil nascidos vivos. Segundo a Sesa, os dados estão sujeitos a revisão.

CULTURA
Meios de comunicação afiliados à Acert: -
Tesouros Vivos: Mestres da Cultura 2018 – Mestre João Paulo
Padroeira: Nossa Senhora da Conceição
Equipamentos culturais: uma biblioteca, um museu e um ponto de cultura

SEGURANÇA PÚBLICA
AIS 14
Polícia Militar: (88) 3611 0484 / 3677 4264
Polícia Civil: (88) 3677 4711 / 4291 / 3611 7808
Corpo de Bombeiros: (88) 3677 4660

JUSTIÇA
Fórum Desembargador Francisco Haroldo R. Albuquerque
Entrância agregada
☎ (88) 3649 1226 / 1255
Varas: 1
Promotorias: 1
Defensores: -
Cartório eleitoral: (85) 3453 3524 (vinculado a Sobral)

POLÍTICA
Eleitores (mar – 2022): 11.554
Deputados federais mais votados (2018): Leônidas Cristino (E) – 1.947 votos, Moses Rodrigues (E) – 1.133 votos, Rachel Marques (S) – 1.121 votos
Deputados estaduais mais votados (2018): Moisés Braz (E) – 1.596 votos, Tin Gomes (E) – 986 votos, Sérgio Aguiar (E) – 941 votos
Vereadores mais votados (2020): Mardonio Cavalcante (E) – 703 votos, Márcia Pimenta (E) – 546 votos, Ze Maria Construções (E) – 525 votos

ADMINISTRAÇÃO PÚBLICA
Ranking ICGM (2020)*: 37º (de 80)
☎ (88) 3649 1136
Prefeito: José Herton Alves de Sousa
Vereadores: 11
Distritos: Meruoca, Anil, Camilos, Palestina do Norte, Santo Antônio dos Fernandes e São Francisco
CNPJ: 07.598.683/0001-70
* População até 20 mil habitantes.

MILAGRES

HISTÓRIA
Data de aniversário: 17/8
Toponímia: nome simplificado de Nossa Senhora dos Milagres. Denominação da capela erguida em cumprimento à promessa feita por casal de enamorados fugitivos, que se encontravam em perigo
Gentílico: milagrense

DEMOGRAFIA
População estimada (2021): 27.413
População (Censo 2010): 28.316
Total de homens (Censo 2010): 13.926
Total de mulheres (Censo 2010): 14.390
População urbana (Censo 2010): 13.556
População rural (Censo 2010): 14.760
Densidade demográfica hab/km² (Censo 2010): 49,08

GEOGRAFIA
Área: 579,1 km²
Latitude: 7º 18' 48”
Longitude: 38º 56' 44”
Altitude: 334,13 m
Clima: tropical quente semiárido, com chuvas de fevereiro a abril
Relevo: sertões
Vegetação: floresta caducifólia espinhosa (caatinga arbórea) e floresta subcaducifólia tropical pluvial (mata seca)
Precipitação pluviométrica (média em 2021): 953,8 mm

INFRAESTRUTURA
Domicílios (Censo 2010): 9.330
Serviço de água urbano (habitantes – 2020)*: 13.034
Esgoto urbano (habitantes – 2020)*: 0
Serviço de água rural (habitantes – 2020)*: 1.902
Energia elétrica (clientes – dez – 2019): 11.459
Pontos de acesso à internet (mar – 2022): 2.798 (banda larga fixa)
Cinturão Digital: sim
* De acordo com a SCidades, os dados de 2021 estão em consolidação e conferência por parte dos municípios.

ECONOMIA
PIB (2019): R\$ 240.866.000
Agropecuária (2019): R\$ 23.034.000
Indústria (2019): R\$ 15.848.000
Serviços (2019): R\$ 86.827.000
Serviços públicos (2019): R\$ 100.929.000
Impostos, líquidos de subsídios, sobre produtos (2019): R\$ 14.227.000
PIB per capita (2019): R\$ 8.754,93
Benefícios da Previdência Social (2021): R\$ 101.219.133,24
Beneficiários da Previdência Social (dez – 2021): 7.407
Bolsa Família (2021)*: R\$ 8.121.088
Beneficiários do Bolsa Família (out – 2021): 5.110

Instituições financeiras (mar – 2022): Banco do Brasil (atendimento e atendimento eletrônico) e Bradesco (agência)
* O programa foi encerrado em outubro de 2021.

FINANÇAS PÚBLICAS
Receita Total (2021): R\$ 78.403.790,65
Receita Tributária (2021): R\$ 3.315.198,99
Cota-parte do FPM (2021): R\$ 22.324.610,13
Transferência do SUS (2021): R\$ 13.938.232,43
Cota-parte do ICMS (2021): R\$ 4.933.226,59
Fundeb (2021): R\$ 15.732.060,26
Despesa Total (2021): R\$ 70.638.067,16
Despesa de Pessoal (2021)*: R\$ 39.826.859,37
* O dado é referente ao terceiro quadrimestre (set-dez).

EDUCAÇÃO
Escolas de educação infantil (2021): 18
Escolas de ensino fundamental (2021): 22
Escolas de ensino médio (2021): 4
Escolas de educação profissional presenciais (2022): -
Matrículas da educação infantil (2021): 1.241
Matrículas do ensino fundamental (2021): 4.383
Matrículas do ensino médio (2021): 1.667
Taxa de abandono (2020)
Anos iniciais (até o 5º ano): 0,6
Anos finais (do 6º ao 9º ano): 0,5
Nota do Ideb (2019)
Anos iniciais (até o 5º ano): 5,3
Anos finais (do 6º ao 9º ano): 5
Ensino médio: 4,6

SAÚDE
Transferência SUS hab/ano (2021): R\$ 407,38
Cobertura Saúde da Família (jan – 2022): 100%
Taxa de Mortalidade Infantil (2021)*: 11,5%
* A cada mil nascidos vivos. Segundo a Sesa, os dados estão sujeitos a revisão.

CULTURA
Meios de comunicação afiliados à Acert: -
Tesouros Vivos: Mestres da Cultura 2004 – Mestre Doca Zacarias
Padroeira: Nossa Senhora dos Milagres
Equipamentos culturais: uma biblioteca e um ponto de cultura

SEGURANÇA PÚBLICA
AIS 19
Polícia Militar: (88) 3102 1152
Polícia Civil: (88) 3102 1116 / 1118
Corpo de Bombeiros: (88) 3102 1140

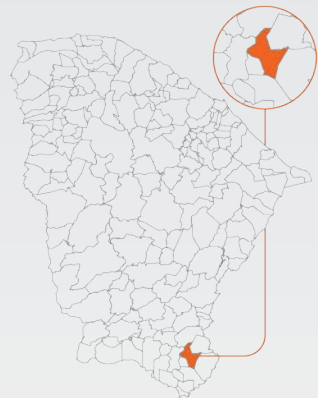
JUSTIÇA
Fórum Desembargador Raimundo Bastos de Oliveira
Entrância inicial
☎ (88) 3553 1550
Varas: 1
Promotorias: 1
Defensores: -
Cartório eleitoral: (85) 3453 3526

POLÍTICA
Eleitores (mar – 2022): 21.324
Deputados federais mais votados (2018): Moses Rodrigues (E) – 3.982 votos, José Guimarães (E) – 3.753 votos, Raimundo Matos (S) – 1.390 votos
Deputados estaduais mais votados (2018): Guilherme Landim (E) – 6.514 votos, Dannel Oliveira (E) – 3.713 votos, Audic Mota (E) – 1.762 votos
Vereadores mais votados (2020): Geraldo Netto (E) – 1.097 votos, Aryldo de Ivan (E) – 1.005 votos, Michelyane (E) – 980 votos

ADMINISTRAÇÃO PÚBLICA
Ranking ICGM (2020)*: 56º (de 68)
☎ (88) 3553 1255 / 1720
Prefeito: Cícero Alves de Figueiredo (Figueiredo)
Vereadores: 11
Distritos: Milagres e Rosário (ex Podimirim)
CNPJ: 07.655.277/0001-00
* População acima de 20 mil e menor que 50 mil habitantes.



17 DE AGOSTO É A DATA DE ANIVERSÁRIO DE MILAGRES
CRÉDITO: PREFEITURA / DIVULGAÇÃO



DADOS GERAIS
CEP: 63250-000 a 63259-999
Distância de Fortaleza: 482,5 km
Tempo estimado de viagem: 8h02min
Principais vias de acesso: BR-116 / BR-122 / BR-226 / BR-230 / CE-138 / CE-368 / CE-371 / CE-393
Localização: microrregião de Brejo Santo
Municípios limítrofes: Abaiara, Aurora, Barro, Brejo Santo, Mauriti e Missão Velha

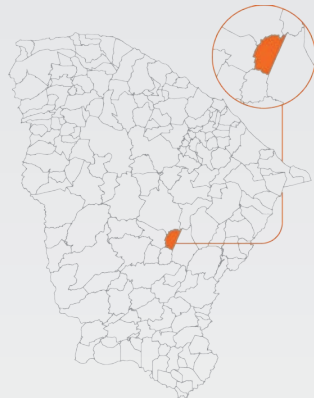
RANKING PIB CE	
2011	69º
2012	71º
2013	70º
2014	70º
2015	73º
2016	78º
2017	79º
2018	78º
2019	81º

SELO UNICEF
1999-2000

IDM (2018): 22,38 (99º no Ceará)
IDH (2010): 0,628 (52º no Ceará e 3.519º no Brasil)



O MUNICÍPIO DE MILHÃ JÁ PERTENCEU A SOLONÓPOLE
CRÉDITO: PREFEITURA / DIVULGAÇÃO



DADOS GERAIS
CEP: 63635-000 a 63639-999
Distância de Fortaleza: 291,9 km
Tempo estimado de viagem: 4h51min
Principais vias de acesso: BR-122 / BR-226 / CE-060 / CE-166 / CE-253 / CE-266 / CE-566
Localização: microrregião do Sertão de Senador Pompeu
Municípios limítrofes: Banabuiú, Deputado Irapuan Pinheiro, Quixeramobim, Senador Pompeu e Solonópole

RANKING PIB CE	
2011	120º
2012	132º
2013	135º
2014	135º
2015	139º
2016	130º
2017	132º
2018	125º
2019	126º

SELO UNICEF
2013-2016
2017-2020

IDM (2018): 14,04 (169º no Ceará)
IDH (2010): 0,626 (56º no Ceará e 3.561º no Brasil)

HISTÓRIA
Data de aniversário: 5/2
Toponímia: espécie de gramínea existente na região
Gentílico: milhaense

DEMOGRAFIA
População estimada (2021): 13.129
População (Censo 2010): 13.086
Total de homens (Censo 2010): 6.528
Total de mulheres (Censo 2010): 6.558
População urbana (Censo 2010): 5.969
População rural (Censo 2010): 7.117
Densidade demográfica hab/km² (Censo 2010): 26,05

GEOGRAFIA
Área: 502,1 km²
Latitude: 5º 40' 30''
Longitude: 39º 11' 38''
Altitude: 215 m
Clima: tropical quente semiárido, com chuvas de fevereiro a abril
Relevo: sertões
Vegetação: caatinga arbustiva aberta e caatinga arbustiva densa
Precipitação pluviométrica (média em 2021): 868,7 mm

INFRAESTRUTURA
Domicílios (Censo 2010): 4.746
Serviço de água urbano (habitantes – 2020)*: 5.588
Esgoto urbano (habitantes – 2020)*: 0
Serviço de água rural (habitantes – 2020)*: 654
Energia elétrica (clientes – dez – 2019): 6.383
Pontos de acesso à internet (mar – 2022): 195 (banda larga fixa)
Cinturão Digital: não
* De acordo com a SCidades, os dados de 2021 estão em consolidação e conferência por parte dos municípios.

ECONOMIA
PIB (2019): R\$ 140.550.000
Agropecuária (2019): R\$ 39.663.000
Indústria (2019): R\$ 3.121.000
Serviços (2019): R\$ 38.015.000
Serviços públicos (2019): R\$ 53.153.000
Impostos, líquidos de subsídios, sobre produtos (2019): R\$ 6.598.000

PIB per capita (2019): R\$ 10.684,16
Benefícios da Previdência Social (2021): R\$ 42.316.502,50
Beneficiários da Previdência Social (dez – 2021): 3.181
Bolsa Família (2021)*: R\$ 2.643.387
Beneficiários do Bolsa Família (out – 2021): 2.534
Instituições financeiras (mar – 2022): Banco do Brasil (atendimento e atendimento eletrônico) e Bradesco (atendimento e atendimento eletrônico)
* O programa foi encerrado em outubro de 2021.

FINANÇAS PÚBLICAS
Receita Total (2021): R\$ 47.263.382,38
Receita Tributária (2021): R\$ 828.881,23
Cota-parte do FPM (2021): R\$ 13.704.047,77
Transferência do SUS (2021): R\$ 7.192.130,13
Cota-parte do ICMS (2021): R\$ 6.994.149,52
Fundeb (2021): R\$ 10.669.632,86
Despesa Total (2021): R\$ 43.448.281,70
Despesa de Pessoal (2021)*: R\$ 23.413.535,09
* O dado é referente ao terceiro quadrimestre (set-dez).

EDUCAÇÃO
Escolas de educação infantil (2021): 7
Escolas de ensino fundamental (2021): 7
Escolas de ensino médio (2021): 2
Escolas de educação profissional (2021): -
Escolas em áreas indígenas (2021): -
Instituições de ensino superior presenciais (2022): Fasec
Matrículas da educação infantil (2021): 773
Matrículas do ensino fundamental (2021): 1.620
Matrículas do ensino médio (2021): 550
Taxa de abandono (2020)
Anos iniciais (até o 5º ano): 0
Anos finais (do 6º ao 9º ano): 0,3
Nota do Ideb (2019)
Anos iniciais (até o 5º ano): 8,7
Anos finais (do 6º ao 9º ano): 6,4
Ensino médio: 4,1

SAÚDE
Transferência SUS hab/ano (2021): R\$ 412,82
Cobertura Saúde da Família (jan – 2022): 100%
Taxa de Mortalidade Infantil (2021)*: 6,7%
* A cada mil nascidos vivos. Segundo a Sesa, os dados estão sujeitos a revisão.

CULTURA
Meios de comunicação afiliados à Acert: -
Padroeira: Nossa Senhora Imaculada Conceição
Equipamentos culturais: uma biblioteca, um museu e dois pontos de cultura

SEGURANÇA PÚBLICA
AIS 20
Polícia Militar: (88) 3412 1690 / 3991
Polícia Civil: (88) 3447 1045
Corpo de Bombeiros: (88) 3441 3118

JUSTIÇA
Fórum Alfredo Barreira Filho
Comarca vinculada a Solonópole
☎ (88) 3518 1380 / 1696
Varas: -
Promotorias: -
Defensores: -
Cartório eleitoral: (85) 3453 3555 (vinculado a Solonópole)

POLÍTICA
Eleitores (mar – 2022): 10.117
Deputados federais mais votados (2018): Idilvan (E) – 1.842 votos, Danilo Forte (S) – 1.751 votos, Mauro Filho (E) – 849 votos
Deputados estaduais mais votados (2018): Leonardo Pinheiro (E) – 2.640 votos, Agenor Neto (E) – 1.535 votos, Antônio Granja (E) – 965 votos
Vereadores mais votados (2020): Romulo de Sivando (E) – 755 votos, Ecivando Pinheiro (E) – 751 votos, Cirdes de Moreirinha (E) – 587 votos

ADMINISTRAÇÃO PÚBLICA
Ranking ICGM (2020)*: 26º (de 80)
☎ (88) 3529 1637
Prefeito: Luiz Alan Pinheiro Macêdo (Alan Macêdo)
Vereadores: 9
Distritos: Milhã, Baixa Verde, Barra, Carnaubinha, Ipueira e Monte Grave
CNPJ: 06.741.565/0001-06
* População até 20 mil habitantes.

MIRAÍMA

HISTÓRIA
Data de aniversário: 12/5
Toponímia: palavra originária do tupi, que significa "gente fiandeira"
Gentílico: miraimense

DEMOGRAFIA
População estimada (2021): 13.965
População (Censo 2010): 12.800
Total de homens (Censo 2010): 6.607
Total de mulheres (Censo 2010): 6.193
População urbana (Censo 2010): 6.847
População rural (Censo 2010): 5.953
Densidade demográfica hab/km² (Censo 2010): 18,29

GEOGRAFIA
Área: 708,7 km²
Latitude: 3º 34' 10''
Longitude: 39º 58' 12''
Altitude: 80,1 m
Clima: tropical quente semiárido, com chuvas de janeiro a abril
Relevo: serras secas e sertões
Vegetação: caatinga arbustiva aberta
Precipitação pluviométrica (média em 2021): 592,8 mm

INFRAESTRUTURA
Domicílios (Censo 2010): 4.000
Serviço de água urbano (habitantes – 2020)*: 6.870
Esgoto urbano (habitantes – 2020)*: 0
Serviço de água rural (habitantes – 2020)*: 880
Energia elétrica (clientes – dez – 2019): 4.649
Pontos de acesso à internet (mar – 2022): 594 (banda larga fixa)
Cinturão Digital: não
* De acordo com a SCidades, os dados de 2021 estão em consolidação e conferência por parte dos municípios.

ECONOMIA
PIB (2019): R\$ 91.793.000
Agropecuária (2019): R\$ 8.655.000
Indústria (2019): R\$ 2.651.000
Serviços (2019): R\$ 21.026.000
Serviços públicos (2019): R\$ 56.735.000
Impostos, líquidos de subsídios, sobre produtos (2019): R\$ 2.726.000

PIB per capita (2019): R\$ 6.643,01
Benefícios da Previdência Social (2021): R\$ 13.126.583,08
Beneficiários da Previdência Social (dez – 2021): 1.015
Bolsa Família (2021)*: R\$ 2.361.386
Beneficiários do Bolsa Família (out – 2021): 2.296
Instituições financeiras (mar – 2022): Bradesco (atendimento e atendimento eletrônico)
* O programa foi encerrado em outubro de 2021.

FINANÇAS PÚBLICAS
Receita Total (2021): R\$ 43.046.498,90
Receita Tributária (2021): R\$ 945.609,77
Cota-parte do FPM (2021): R\$ 17.130.252,42
Transferência do SUS (2021): R\$ 6.310.429,54
Cota-parte do ICMS (2021): R\$ 3.359.935,41
Fundeb (2021): R\$ 13.109.237,40
Despesa Total (2021): R\$ 42.407.266,32
Despesa de Pessoal (2021)*: R\$ 25.124.325,46
* O dado é referente ao terceiro quadrimestre (set-dez).

EDUCAÇÃO
Escolas de educação infantil (2021): 11
Escolas de ensino fundamental (2021): 10
Escolas de ensino médio (2021): 2
Escolas de educação profissional (2021): -
Escolas em áreas indígenas (2021): -
Instituições de ensino superior presenciais (2022): -
Matrículas da educação infantil (2021): 581
Matrículas do ensino fundamental (2021): 1.937
Matrículas do ensino médio (2021): 712
Taxa de abandono (2020)
Anos iniciais (até o 5º ano): 0
Anos finais (do 6º ao 9º ano): 0,3
Nota do Ideb (2019)
Anos iniciais (até o 5º ano): 5,5
Anos finais (do 6º ao 9º ano): 4,5
Ensino médio: 3,9

SAÚDE
Transferência SUS hab/ano (2021): R\$ 361,74
Cobertura Saúde da Família (jan – 2022): 92,52%
Taxa de Mortalidade Infantil (2021)*: 6,9%
* A cada mil nascidos vivos. Segundo a Sesa, os dados estão sujeitos a revisão.

CULTURA
Meios de comunicação afiliados à Acert: Rádio Aquarela FM 90,9
Padroeiro: São Pedro
Equipamentos culturais: uma biblioteca e um ponto de cultura

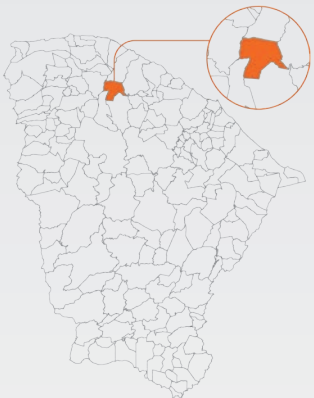
SEGURANÇA PÚBLICA
AIS 17
Polícia Militar: (88) 3673 7033
Polícia Civil: (88) 3673 7042
Corpo de Bombeiros: (85) 3631 3649

JUSTIÇA
Fórum Doutor Francisco José Martins Câmara
Comarca vinculada a Amontada
☎ (88) 3636 1280 / 1336
Varas: -
Promotorias: -
Defensores: -
Cartório eleitoral: (85) 3453 3589 (vinculado a Amontada)

POLÍTICA
Eleitores (mar – 2022): 11.120
Deputados federais mais votados (2018): Robério Monteiro (E) – 2.204 votos, Danilo Forte (S) – 2.201 votos, Genecias Noronha (E) – 563 votos
Deputados estaduais mais votados (2018): João Jaime (E) – 2.748 votos, Romeu Aldigueri (E) – 1.890 votos, Sérgio Aguiar (E) – 1.127 votos
Vereadores mais votados (2020): Galdencio (E) – 870 votos, Valdenor Pinheiro (E) – 848 votos, Prof Waldemique (E) – 842 votos

ADMINISTRAÇÃO PÚBLICA
Ranking ICGM (2020)*: 77º (de 80)
☎ (88) 3630 1145
Prefeito: Ednardo Filho
Vereadores: 9
Distritos: Miraíma, Brotas, Poço da Onça e Riachão
CNPJ: 10.517.563/0001-05
* População até 20 mil habitantes.

O CINEASTA JOSÉ ARAÚJO É MIRAIMENSE
CRÉDITO: ACERVO O POVO



DADOS GERAIS
CEP: 62530-000 a 62539-999
Distância de Fortaleza: 205,7 km
Tempo estimado de viagem: 3h25min
Principais vias de acesso: BR-222 / BR-402 / CE-176 / CE-557
Localização: microrregião de Sobral
Municípios limítrofes: Amontada, Irauçuba, Itapipoca, Santana do Acaraú e Sobral

RANKING PIB CE	
2011	154º
2012	149º
2013	157º
2014	159º
2015	159º
2016	157º
2017	158º
2018	157º
2019	159º

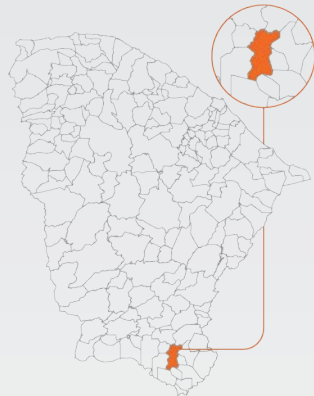
SELO UNICEF
2009-2012
2013-2016

IDM (2018): 16,20 (157º no Ceará)
IDH (2010): 0,592 (148º no Ceará e 4.331º no Brasil)





O CANTOR MESSIAS HOLANDA (1942-2018) É MISSÃOVELHENSE
CRÉDITO: TALITA ROCHA, EM 29/3/2007



DADOS GERAIS

CEP: 63200-000 a 63209-999
Distância de Fortaleza: 508,5 km
Tempo estimado de viagem: 8h28min
Principais vias de acesso: BR-116 / BR-122 / BR-226 / BR-230 / CE-138 / CE-293 / CE-368 / CE-371 / CE-393
Localização: microrregião do Cariri
Municípios limítrofes: Abaiara, Aurora, Barbalha, Brejo Santo, Caririçu, Jardim, Juazeiro do Norte, Milagres e Porteiras

RANKING PIB CE

2011	52º
2012	57º
2013	62º
2014	53º
2015	34º
2016	55º
2017	33º
2018	40º
2019	48º

UNIDADE DE CONSERVAÇÃO

Federal: APA Chapada do Araripe e Floresta Nacional (Flona) do Araripe - Apodi

SELO UNICEF

2005-2006
2007-2008
2013-2016

IDM (2018): 27,83 (53º no Ceará)
IDH (2010): 0,622 (65º no Ceará e 3.653º no Brasil)

MISSÃO VELHA

ECONOMIA

PIB (2019): R\$ 471.630.000
Agropecuária (2019): R\$ 181.482.000
Indústria (2019): R\$ 17.993.000
Serviços (2019): R\$ 112.075.000
Serviços públicos (2019): R\$ 137.921.000
Impostos, líquidos de subsídios, sobre produtos (2019): R\$ 22.158.000

PIB per capita (2019): R\$ 13.325,51
Benefícios da Previdência Social (2021): R\$ 100.132.906,48
Beneficiários da Previdência Social (dez – 2021): 7.620
Bolsa Família (2021)*: R\$ 5.044.554
Beneficiários do Bolsa Família (out – 2021): 5.904
Instituições financeiras (mar – 2022): Bradesco (agência), Banco do Brasil (atendimento e atendimento eletrônico) e Caixa Econômica (atendimento)
* O programa foi encerrado em outubro de 2021.

FINANÇAS PÚBLICAS

Receita Total (2021): R\$ 98.519.416
Receita Tributária (2021): R\$ 3.173.756,35
Cota-parte do FPM (2021): R\$ 27.408.095,29
Transferência do SUS (2021): R\$ 13.784.172,37
Cota-parte do ICMS (2021): R\$ 6.072.593,43
Fundeb (2021): R\$ 22.812.620,23
Despesa Total (2021): R\$ 98.596.155,29
Despesa de Pessoal (2021)*: R\$ 59.922.701,73
* O dado é referente ao terceiro quadrimestre (set-dez).

EDUCAÇÃO

Escolas de educação infantil (2021): 20
Escolas de ensino fundamental (2021): 22
Escolas de ensino médio (2021): 3
Escolas de educação profissional (2021): -
Escolas em áreas indígenas (2021): -
Instituições de ensino superior presenciais (2022): Urca
Matrículas da educação infantil (2021): 1.716
Matrículas do ensino fundamental (2021): 5.618
Matrículas do ensino médio (2021): 1.455
Taxa de abandono (2020)
Anos iniciais (até o 5º ano): 1,6
Anos finais (do 6º ao 9º ano): 0,7
Nota do Ideb (2019)
Anos iniciais (até o 5º ano): 5,9
Anos finais (do 6º ao 9º ano): 4,3
Ensino médio: 4

SAÚDE

Transferência SUS hab/ano (2021): R\$ 334,07
Cobertura Saúde da Família (jan – 2022): 100%
Taxa de Mortalidade Infantil (2021)*: 8,3%
* A cada mil nascidos vivos. Segundo a Sesa, os dados estão sujeitos a revisão.

CULTURA

Meios de comunicação afiliados à Acert: -
Padroeiro: São José
Equipamentos culturais: uma biblioteca e dois pontos de cultura

SEGURANÇA PÚBLICA

AIS 19
Polícia Militar: (88) 3102 1152
Polícia Civil: (88) 3102 1116 / 1118
Corpo de Bombeiros: (88) 3102 1140

JUSTIÇA

Fórum Doutor José Lima Ribeiro
Entrância inicial
☎ (88) 3542 1660
Varas: 1
Promotorias: 1
Defensores: -
Cartório eleitoral: (85) 3453 3516

POLÍTICA

Eleitores (mar – 2022): 28.292
Deputados federais mais votados (2018): Odorico (S) – 4.410 votos, José Guimarães (E) – 3.778 votos, Pedro Bezerra (E) – 3.179 votos
Deputados estaduais mais votados (2018): Guilherme Landim (E) – 6.695 votos, Leonardo Araújo (E) – 2.763 votos, Fernando Santana (E) – 2.652 votos
Vereadores mais votados (2020): Macielle Macedo (E) – 1.724 votos, Hernesto Vasques (E) – 1.298 votos, Rafael Moreira (E) – 1.261 votos

ADMINISTRAÇÃO PÚBLICA

Ranking ICGM (2020)*: 66º (de 68)
☎ (88) 3542 1631 / 1609
Prefeito: Luiz Rosemberg Dantas Macedo Filho (Dr. Lorim)
Vereadores: 13
Distritos: Missão Velha, Jamacaru, Missão Nova e Quimami
CNPJ: 07.977.044/0001-15
* População acima de 20 mil e menor que 50 mil habitantes.

MOMBAÇA

HISTÓRIA

Data de aniversário: 27/11
Toponímia: proveniente da denominação da cidade africana
Gentílico: mombacense ou mombaçano

DEMOGRAFIA

População estimada (2021): 43.917
População (Censo 2010): 42.690
Total de homens (Censo 2010): 21.249
Total de mulheres (Censo 2010): 21.441
População urbana (Censo 2010): 18.816
População rural (Censo 2010): 23.874
Densidade demográfica hab/km² (Censo 2010): 20,14

GEOGRAFIA

Área: 2.116 km²
Latitude: 5º 44' 35''
Longitude: 39º 37' 39''
Altitude: 245,84 m
Clima: tropical quente semiárido, com chuvas de janeiro a abril
Relevo: serras secas e sertões
Vegetação: caatinga arbustiva densa e floresta caducifólia espinhosa (caatinga arbórea)
Precipitação pluviométrica (média em 2021): 681,7 mm

INFRAESTRUTURA

Domicílios (Censo 2010): 15.297
Serviço de água urbano (habitantes – 2020)*: 16.694
Esgoto urbano (habitantes – 2020)*: 0
Serviço de água rural (habitantes – 2020)*: 5.883
Energia elétrica (clientes – dez – 2019): 18.238
Pontos de acesso à internet (mar – 2022): 4.577 (banda larga fixa)
Cinturão Digital: sim
* De acordo com a SCidades, os dados de 2021 estão em consolidação e conferência por parte dos municípios.

ECONOMIA

PIB (2019): R\$ 342.751.000
Agropecuária (2019): R\$ 35.158.000
Indústria (2019): R\$ 11.701.000
Serviços (2019): R\$ 122.815.000
Serviços públicos (2019): R\$ 153.059.000
Impostos, líquidos de subsídios, sobre produtos (2019): R\$ 20.018.000
PIB per capita (2019): R\$ 7.825,89
Benefícios da Previdência Social (2021): R\$ 157.825.173,01
Beneficiários da Previdência Social (dez – 2021): 11.999
Bolsa Família (2021)*: R\$ 5.767.669
Beneficiários do Bolsa Família (out – 2021): 6.324
Instituições financeiras (mar – 2022): Banco do Brasil (agência e atendimento eletrônico), Banco do Nordeste (agência) e Bradesco (agência)
* O programa foi encerrado em outubro de 2021.

FINANÇAS PÚBLICAS

Receita Total (2021): R\$ 110.237.137,79
Receita Tributária (2021): R\$ 5.253.861,09
Cota-parte do FPM (2021): R\$ 30.834.107,15
Transferência do SUS (2021): R\$ 18.962.712,44
Cota-parte do ICMS (2021): R\$ 10.320.860,12
Fundeb (2021): R\$ 37.279.882,27
Despesa Total (2021): R\$ 104.417.940,39
Despesa de Pessoal (2021)*: R\$ 53.845.193,68
* O dado é referente ao terceiro quadrimestre (set-dez).

EDUCAÇÃO

Escolas de educação infantil (2021): 31
Escolas de ensino fundamental (2021): 31
Escolas de ensino médio (2021): 4
Escolas de educação profissional (2021): 2
Escolas em áreas indígenas (2021): -
Instituições de ensino superior presenciais (2022): IFCE e Uece
Matrículas da educação infantil (2021): 1.766
Matrículas do ensino fundamental (2021): 5.251
Matrículas do ensino médio (2021): 1.802
Taxa de abandono (2020)
Anos iniciais (até o 5º ano): 0
Anos finais (do 6º ao 9º ano): 1
Nota do Ideb (2019)
Anos iniciais (até o 5º ano): 6,8
Anos finais (do 6º ao 9º ano): 5,5
Ensino médio: 4,4

SAÚDE

Transferência SUS hab/ano (2021): R\$ 427,70
Cobertura Saúde da Família (jan – 2022): 99,17%
Taxa de Mortalidade Infantil (2021)*: 15,2%
* A cada mil nascidos vivos. Segundo a Sesa, os dados estão sujeitos a revisão.



CULTURA

Meios de comunicação afiliados à Acert: Rádio Central FM e Rádio Sertões FM 104,9
Padroeira: Nossa Senhora da Glória
Equipamentos culturais: uma biblioteca

SEGURANÇA PÚBLICA

AIS 22
Polícia Militar: (88) 3437 1732
Polícia Civil: (88) 3437 1888
Corpo de Bombeiros: (85) 98814 1156

JUSTIÇA

Fórum Coronel José Aderaldo de Aquino
Entrância intermediária
☎ (88) 3583 1217 / 1258 / 1554
Varas: 2
Promotorias: 2
Defensores: 2
Defensoria: (88) 3583 1217
Cartório eleitoral: (85) 3453 3546

POLÍTICA

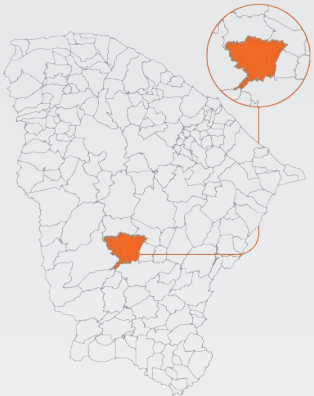
Eleitores (mar – 2022): 30.673
Deputados federais mais votados (2018): Genecias Noronha (E) – 6.753 votos, Domingos Neto (E) – 3.214 votos, Mauro Filho (E) – 2.592 votos
Deputados estaduais mais votados (2018): Dannel Oliveira (E) – 6.888 votos, Osmar Baquit (E) – 4.213 votos, Patrícia Aguiar (E) – 1.455 votos
Vereadores mais votados (2020): Júnior Padeiro (E) – 1.596 votos, Dudu Eleotério (E) – 1.404 votos, Dedê Lucas (E) – 1.341 votos

ADMINISTRAÇÃO PÚBLICA

Ranking ICGM (2020)*: 4º (de 68)
☎ (88) 3583 1997
Prefeito: Orlando Filho
Vereadores: 13
Distritos: Mombaça, Açudinho dos Costas, Boa Vista, Cangati, Carnaúbas, Catolé, Cipó, Manoel Correia, São Gonçalo do Umari e São Vicente
CNPJ: 07.736.390/0001-01
* População acima de 20 mil e menor que 50 mil habitantes.



O ATOR E DIRETOR SILVERO PEREIRA, NATURAL DE MOMBAÇA, ATUA NO TEATRO, CINEMA E TELEVISÃO
CRÉDITO: JOÃO MIGUEL JÚNIOR / TV GLOBO



DADOS GERAIS

CEP: 63610-000 a 63619-999
Distância de Fortaleza: 300,9 km
Tempo estimado de viagem: 5h
Principais vias de acesso: BR-122 / BR-226 / CE-060 / CE-253 / CE-266 / CE-566
Localização: microrregião do Sertão de Senador Pompeu
Municípios limítrofes: Acopiara, Arneiroz, Pedra Branca, Piquet Carneiro, Senador Pompeu e Tauá

RANKING PIB CE

2011	60º
2012	61º
2013	61º
2014	62º
2015	61º
2016	57º
2017	60º
2018	62º
2019	61º

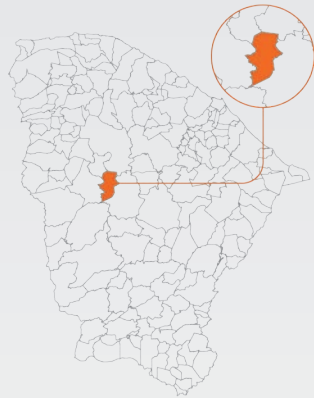
SELO UNICEF

2007-2008
2017-2020

IDM (2018): 18,35 (146º no Ceará)
IDH (2010): 0,582 (163º no Ceará e 4.590º no Brasil)



ROSIER ALEXANDRE FOI O 1º ALPINISTA BRASILEIRO A ESCALAR O CARSTENSZ, A MAIOR MONTANHA DA OCEANIA
CRÉDITO: JÚLIO CAESAR / O POVO



DADOS GERAIS
CEP: 63780-000 a 63799-999
Distância de Fortaleza: 311,1 km
Tempo estimado de viagem: 5h11min
Principais vias de acesso: BR-020 / BR-222 / CE-176 / CE-257 / CE-265 / CE-467
Localização: microrregião do Sertão de Crateús
Municípios limítrofes: Boa Viagem, Catunda, Santa Quitéria e Tamboril

RANKING PIB CE	
2011	109º
2012	124º
2013	126º
2014	127º
2015	126º
2016	120º
2017	131º
2018	126º
2019	125º

SELO UNICEF
2003-2004
2017-2020

IDM (2018): 19,21 (134º no Ceará)
IDH (2010): 0,610 (98º no Ceará e 3.902º no Brasil)



HISTÓRIA
Data de aniversário: 22/11
Toponímia: homenagem ao monsenhor Antônio Tabosa Braga
Gentílico: taboense

DEMOGRAFIA
População estimada (2021): 17.264
População (Censo 2010): 16.705
Total de homens (Censo 2010): 8.295
Total de mulheres (Censo 2010): 8.410
População urbana (Censo 2010): 9.362
População rural (Censo 2010): 7.343
Densidade demográfica hab/km² (Censo 2010): 18,69

GEOGRAFIA
Área: 892, 5 km²
Latitude: 4º 47' 22”
Longitude: 40º 03' 48”
Altitude: 675 m
Clima: tropical quente semiárido, com chuvas de fevereiro a abril
Relevo: serras secas e sertões
Vegetação: caatinga arbustiva aberta, floresta caducifólia espinhosa (caatinga arbórea) e floresta subcaducifólia tropical pluvial (mata seca)
Precipitação pluviométrica (média em 2021): 539,8 mm

INFRAESTRUTURA
Domicílios (Censo 2010): 5.525
Serviço de água urbano (habitantes – 2020)*: 9.043
Esgoto urbano (habitantes – 2020)*: 0
Serviço de água rural (habitantes – 2020)*: 803
Energia elétrica (clientes – dez – 2019): 6.968
Pontos de acesso à internet (mar – 2022): 1.716 (banda larga fixa)
Cinturão Digital: não
* De acordo com a SCidades, os dados de 2021 estão em consolidação e conferência por parte dos municípios.

ECONOMIA
PIB (2019): R\$ 141.228.000
Agropecuária (2019): R\$ 13.595.000
Indústria (2019): R\$ 7.033.000
Serviços (2019): R\$ 44.016.000
Serviços públicos (2019): R\$ 69.717.000
Impostos, líquidos de subsídios, sobre produtos (2019): R\$ 6.866.000
PIB per capita (2019): R\$ 8.194,74
Benefícios da Previdência Social (2021): R\$ 43.124.870,31
Beneficiários da Previdência Social (dez – 2021): 3.245
Bolsa Família (2021)*: R\$ 6.060.977
Beneficiários do Bolsa Família (out – 2021): 3.385
Instituições financeiras (mar – 2022): Banco do Brasil (atendimento e atendimento eletrônico) e Bradesco (atendimento e atendimento eletrônico)
* O programa foi encerrado em outubro de 2021.

MONSENHOR TABOSA

FINANÇAS PÚBLICAS
Receita Total (2021): R\$ 60.906.767,65
Receita Tributária (2021): R\$ 2.076.425,32
Cota-parte do FPM (2021): R\$ 20.556.071,57
Transferência do SUS (2021): R\$ 11.076.279,24
Cota-parte do ICMS (2021): R\$ 6.328.727,56
Fundeb (2021): R\$ 17.385.370,21
Despesa Total (2021): R\$ 62.461.113,30
Despesa de Pessoal (2021)*: R\$ 27.796.280,38
* O dado é referente ao terceiro quadrimestre (set-dez).

EDUCAÇÃO
Escolas de educação infantil (2021): 22
Escolas de ensino fundamental (2021): 21
Escolas de ensino médio (2021): 7
Escolas de educação profissional (2021): -
Escolas em áreas indígenas (2021): 6
Instituições de ensino superior presenciais (2022): -
Matrículas da educação infantil (2021): 1.413
Matrículas do ensino fundamental (2021): 4.461
Matrículas do ensino médio (2021): 1.194
Taxa de abandono (2020)
Anos iniciais (até o 5º ano): 2,9
Anos finais (do 6º ao 9º ano): 2,8
Nota do Ideb (2019)
Anos iniciais (até o 5º ano): 6
Anos finais (do 6º ao 9º ano): 4,7
Ensino médio: 4,4

SAÚDE
Transferência SUS hab/ano (2021): R\$ 441,53
Cobertura Saúde da Família (jan – 2022): 100%
Taxa de Mortalidade Infantil (2021)*: 18,6%
* A cada mil nascidos vivos. Segundo a Sesa, os dados estão sujeitos a revisão.

CULTURA
Meios de comunicação afiliados à Acert: -
Padroeiro: São Sebastião
Equipamentos culturais: uma biblioteca, dois museus e dois pontos de cultura

SEGURANÇA PÚBLICA
AIS 16
Polícia Militar: (88) 3692 3511 / 3691 3020
Polícia Civil: (88) 3692 3308
Corpo de Bombeiros: (88) 3692 3384

JUSTIÇA
Fórum Doutor José Helder Mesquita
Entrância inicial
☎ (88) 3696 1110 / 1201
Varas: 1
Promotorias: 1
Defensores: -
Cartório eleitoral: (85) 3453 3561 (vinculado a Tamboril)

POLÍTICA
Eleitores (mar – 2022): 14.184
Deputados federais mais votados (2018): Mauro Filho (E) – 2.494 votos, Odorico (S) – 1.550 votos, Genecias Noronha (E) – 1.191 votos
Deputados estaduais mais votados (2018): Jeová Mota (E) – 4.167 votos, Aderlânia Noronha (E) – 1.132 votos, Moisés Braz (E) – 876 votos
Vereadores mais votados (2020): Irmão Salu (E) – 1.208 votos, Tony Ferreira (E) – 804 votos, Vicentinho (E) – 778 votos

ADMINISTRAÇÃO PÚBLICA
Ranking ICGM (2020)*: 8º (de 80)
☎ (88) 3696 2171
Prefeito: Francisco Salomão de Araújo Sousa
Vereadores: 11
Distritos: Monsenhor Tabosa, Barreiros e Nossa Senhora do Livramento
CNPJ: 07.693.989/0001-05
* População até 20 mil habitantes.

MORADA NOVA

HISTÓRIA
Data de aniversário: 2/8
Toponímia: proveniente da denominação da fazenda que deu origem ao município
Gentílico: moradanovense

DEMOGRAFIA
População estimada (2021): 61.590
População (Censo 2010): 62.065
Total de homens (Censo 2010): 31.143
Total de mulheres (Censo 2010): 30.922
População urbana (Censo 2010): 35.401
População rural (Censo 2010): 26.664
Densidade demográfica hab/km² (Censo 2010): 22,33

GEOGRAFIA
Área: 2.764 km²
Latitude: 5º 06' 24”
Longitude: 38º 22' 21”
Altitude: 89 m
Clima: tropical quente semiárido, com chuvas de fevereiro a abril
Relevo: planície ribeirinha, serras secas, sertões e tabuleiros interiores
Vegetação: caatinga arbustiva aberta, caatinga arbustiva densa, complexo vegetacional da zona litorânea e floresta mista dicotilo-palmacea (mata ciliar com carnaúba)
Precipitação pluviométrica (média em 2021): 569,7 mm

INFRAESTRUTURA
Domicílios (Censo 2010): 22.101
Serviço de água urbano (habitantes – 2020)*: 33.178
Esgoto urbano (habitantes – 2020)*: 1.406
Serviço de água rural (habitantes – 2020)*: 18.472
Energia elétrica (clientes – dez – 2019): 28.568
Pontos de acesso à internet (mar – 2022): 9.526 (banda larga fixa)
Cinturão Digital: sim
* De acordo com a SCidades, os dados de 2021 estão em consolidação e conferência por parte dos municípios.

ECONOMIA
PIB (2019): R\$ 1.009.596.000
Agropecuária (2019): R\$ 103.306.000
Indústria (2019): R\$ 244.230.000
Serviços (2019): R\$ 341.790.000
Serviços públicos (2019): R\$ 228.508.000
Impostos, líquidos de subsídios, sobre produtos (2019): R\$ 91.762.000
PIB per capita (2019): R\$ 16.312,75
Benefícios da Previdência Social (2021): R\$ 234.687.267,44
Beneficiários da Previdência Social (dez – 2021): 18.243
Bolsa Família (2021)*: R\$ 11.887.532
Beneficiários do Bolsa Família (out – 2021): 11.264
Instituições financeiras (mar – 2022): Banco do Brasil (agência e atendimento eletrônico), Caixa Econômica (agência e atendimento eletrônico), Bradesco (agência, atendimento e atendimento eletrônico) e Sicredi (atendimento)
* O programa foi encerrado em outubro de 2021.

FINANÇAS PÚBLICAS
Receita Total (2021): R\$ 208.514.942,37
Receita Tributária (2021): R\$ 9.511.575,71
Cota-parte do FPM (2021): R\$ 41.112.142,77
Transferência do SUS (2021): R\$ 19.254.892,30
Cota-parte do ICMS (2021): R\$ 21.647.665,98
Fundeb (2021): R\$ 61.820.663,10
Despesa Total (2021): R\$ 204.172.960,14
Despesa de Pessoal (2021)*: R\$ 88.138.601,47
* O dado é referente ao terceiro quadrimestre (set-dez).

EDUCAÇÃO
Escolas de educação infantil (2021): 25
Escolas de ensino fundamental (2021): 26
Escolas de ensino médio (2021): 3
Escolas de educação profissional (2021): 1
Escolas em áreas indígenas (2021): -
Instituições de ensino superior presenciais (2022): IFCE
Matrículas da educação infantil (2021): 2.478
Matrículas do ensino fundamental (2021): 8.024
Matrículas do ensino médio (2021): 2.220
Taxa de abandono (2020)
Anos iniciais (até o 5º ano): 0,3
Anos finais (do 6º ao 9º ano): 0,1
Nota do Ideb (2019)
Anos iniciais (até o 5º ano): 5,7
Anos finais (do 6º ao 9º ano): 4,4
Ensino médio: 4,5

SAÚDE
Transferência SUS hab/ano (2021): R\$ 284,94
Cobertura Saúde da Família (jan – 2022): 100%
Taxa de Mortalidade Infantil (2021)*: 8,3%
* A cada mil nascidos vivos. Segundo a Sesa, os dados estão sujeitos a revisão.

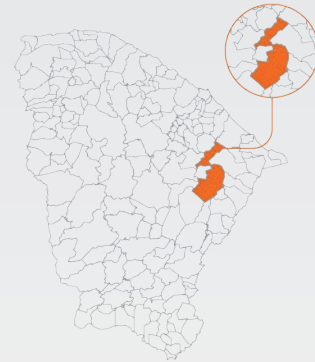
CULTURA
Meios de comunicação afiliados à Acert: Rádio Caiçara FM, Rádio Uirapuru Jaguaribana e Rádio Vale FM 92,1
Padroeiro: Divino Espírito Santo
Equipamentos culturais: uma biblioteca, um teatro, um museu e um ponto de cultura

SEGURANÇA PÚBLICA
AIS 20
Polícia Militar: (88) 3412 1690 / 3991
Polícia Civil: (88) 3447 1045
Corpo de Bombeiros: (88) 3441 3118

JUSTIÇA
Fórum Desembargador Agenor Studart Gurgel
Entrância intermediária
☎ (88) 3422 1613 / 1806 / 1872 / 4888
Varas: 3
Promotorias: 3
Defensores: 3
Defensoria: (88) 3422 2816 / 99309 9785
Cartório eleitoral: (85) 3453 3547

POLÍTICA
Eleitores (mar – 2022): 53.323
Deputados federais mais votados (2018): Mauro Filho (E) – 5.099 votos, José Guimarães (E) – 3.841 votos, Pollyana Macêdo (S) – 3.808 votos
Deputados estaduais mais votados (2018): Dr. Lucílio Girão (S) – 5.528 votos, Antônio Granja (E) – 3.828 votos, Dannel Oliveira (E) – 3.813 votos
Vereadores mais votados (2020): Marquinho da Ana (E) – 2.192 votos, Gleide Rabelo (E) – 1.964 votos, Raquel Girão (E) – 1.958 votos

ADMINISTRAÇÃO PÚBLICA
Ranking ICGM (2020)*: 27º (de 27)
☎ (88) 3422 1381
Prefeito: Wanderley Nogueira
Vereadores: 15
Distritos: Morada Nova, Aruaru, Boa Água, Juazeiro de Baixo, Lagoa Grande, Pedras, Roldão e Uiraponga
CNPJ: 07.782.840/0001-00
* População acima de 50 mil e menor que 100 mil habitantes.



DADOS GERAIS
CEP: 62940-000 a 62954-999
Distância de Fortaleza: 169,2 km
Tempo estimado de viagem: 2h49min
Principais vias de acesso: BR-116 / BR-122 / CE-138
Localização: microrregião do Baixo Jaguaribe
Municípios limítrofes: Alto Santo, Banabuiú, Beberibe, Cascavel, Ibareta, Ibicuitinga, Jaguaratama, Jaguaribara, Limoeiro do Norte, Ocara, Quixadá, Russas e São João do Jaguaribe

RANKING PIB CE	
2011	26º
2012	24º
2013	22º
2014	24º
2015	24º
2016	24º
2017	24º
2018	21º
2019	22º

UNIDADE DE CONSERVAÇÃO
Reserva Particular do Patrimônio Natural (RPPN): Samuel Nobre

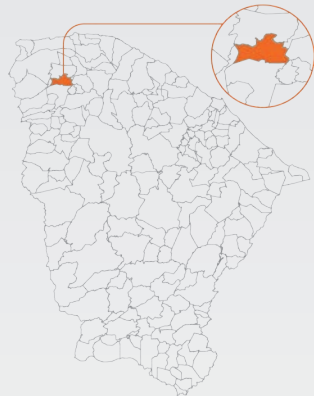
SELO UNICEF
2001-2002
2009-2012
2017-2020

IDM (2018): 32,67 (32º no Ceará)
IDH (2010): 0,610 (98º no Ceará e 3.902º no Brasil)



MORAUJENSE É O GENTÍLIO DO MUNICÍPIO

CRÉDITO: PREFEITURA / DIVULGAÇÃO



DADOS GERAIS

CEP: 62480-000 a 62499-999
Distância de Fortaleza: 307,8 km
Tempo estimado de viagem: 5h07min
Principais vias de acesso: BR-222 / BR-403 / CE-364
Localização: microrregião do Coreaú
Municípios limítrofes: Alcântaras, Coreaú, Massapê, Senador Sá, Tianguá e Uruoca

RANKING PIB CE

2011	174º
2012	173º
2013	174º
2014	158º
2015	158º
2016	168º
2017	171º
2018	170º
2019	172º

UNIDADE DE CONSERVAÇÃO

Federal: APA Serra da Ibiapaba

IDM (2018): 21,11 (118º no Ceará)
IDH (2010): 0,581 (164º no Ceará e 4.614º no Brasil)

MORAUJO

ECONOMIA

PIB (2019): R\$ 68.691.000
Agropecuária (2019): R\$ 12.001.000
Indústria (2019): R\$ 2.204.000
Serviços (2019): R\$ 17.131.000
Serviços públicos (2019): R\$ 34.647.000
Impostos, líquidos de subsídios, sobre produtos (2019): R\$ 2.707.000

PIB per capita (2019): R\$ 7.873,75
Benefícios da Previdência Social (2021): R\$ 5.471.120,57
Beneficiários da Previdência Social (dez – 2021): 429
Bolsa Família (2021)*: R\$ 2.963.544
Beneficiários do Bolsa Família (out – 2021): 1.499
Instituições financeiras (mar – 2022): Bradesco (atendimento e atendimento eletrônico)
* O programa foi encerrado em outubro de 2021.

FINANÇAS PÚBLICAS

Receita Total (2021): R\$ 34.334.661,77
Receita Tributária (2021): R\$ 834.842,33
Cota-parte do FPM (2021): R\$ 10.278.035,91
Transferência do SUS (2021): R\$ 9.278.807,92
Cota-parte do ICMS (2021): R\$ 3.647.168,33
Fundeb (2021): R\$ 8.747.710,44
Despesa Total (2021): R\$ 32.535.111,25
Despesa de Pessoal (2021)*: R\$ 13.387.331,86
* O dado é referente ao terceiro quadrimestre (set-dez).

EDUCAÇÃO

Escolas de educação infantil (2021): 8
Escolas de ensino fundamental (2021): 9
Escolas de ensino médio (2021): 1
Escolas de educação profissional (2021): -
Escolas em áreas indígenas (2021): -
Instituições de ensino superior presenciais (2022): -
Matrículas da educação infantil (2021): 412
Matrículas do ensino fundamental (2021): 1.260
Matrículas do ensino médio (2021): 374
Taxa de abandono (2020)
Anos iniciais (até o 5º ano): 0
Anos finais (do 6º ao 9º ano): 1,8
Nota do Ideb (2019)
Anos iniciais (até o 5º ano): 6,4
Anos finais (do 6º ao 9º ano): 4,9
Ensino médio: 4,1

SAÚDE

Transferência SUS hab/ano (2021): R\$ 454,46
Cobertura Saúde da Família (jan – 2022): 96,24%
Taxa de Mortalidade Infantil (2021)*: 9,9%
* A cada mil nascidos vivos. Segundo a Sesa, os dados estão sujeitos a revisão.

CULTURA

Meios de comunicação afiliados à Acert: -
Padroeira: Nossa Senhora da Conceição
Equipamentos culturais: uma biblioteca

SEGURANÇA PÚBLICA

AIS 14
Polícia Militar: (88) 3611 0484 / 3677 4264
Polícia Civil: (88) 3677 4711 / 4291 / 3611 7808
Corpo de Bombeiros: (88) 3677 4660

JUSTIÇA

Fórum Byron de Figueiredo Frota
Comarca vinculada a Coreaú
☎ (88) 3645 1255
Varas: -
Promotorias: -
Defensores: -
Cartório eleitoral: (85) 3453 3564 (vinculado a Coreaú)

POLÍTICA

Eleitores (mar – 2022): 7.300
Deputados federais mais votados (2018): Robério Monteiro (E) – 2.516 votos, Dr. Aníbal (S) – 1.091 votos, Leônidas Cristino (E) – 273 votos
Deputados estaduais mais votados (2018): Romeu Aldigueri (E) – 1.695 votos, Tin Gomes (E) – 1.671 votos, Moisés Braz (E) – 582 votos
Vereadores mais votados (2020): Farlúcia (E) – 646 votos, Washington (E) – 569 votos, Ana Sara (E) – 559 votos

ADMINISTRAÇÃO PÚBLICA

Ranking ICGM (2020)*: 70º (de 80)
☎ (88) 3642 1257 / 1265
Prefeito: Carlos Áquila Cunha de Queiroz (Áquila)
Vereadores: 9
Distritos: Moraujo, Boa Esperança e Várzea da Volta
CNPJ: 07.598.675/0001-23
* População até 20 mil habitantes.

MORRINHOS

HISTÓRIA

Data de aniversário: 6/9
Toponímia: proveniente da geomorfologia local
Gentílico: morrinhense

DEMOGRAFIA

População estimada (2021): 22.830
População (Censo 2010): 20.700
Total de homens (Censo 2010): 10.440
Total de mulheres (Censo 2010): 10.260
População urbana (Censo 2010): 9.612
População rural (Censo 2010): 11.088
Densidade demográfica hab/km² (Censo 2010): 49,81

GEOGRAFIA

Área: 411,6 km²
Latitude: 3º 13' 46''
Longitude: 40º 07' 30''
Altitude: 35,08 m
Clima: tropical quente semiárido, com chuvas de janeiro a maio

Relevo: planície ribeirinha, serras secas, sertões e tabuleiros costeiros
Vegetação: caatinga arbustiva aberta, caatinga arbustiva densa, complexo vegetacional da zona litorânea e floresta mista dicotilo-palmacea (mata ciliar com carnaúba)
Precipitação pluviométrica (média em 2021): 758,8 mm

INFRAESTRUTURA

Domicílios (Censo 2010): 6.793
Serviço de água urbano (habitantes – 2020)*: 10.404
Esgoto urbano (habitantes – 2020)*: 0
Serviço de água rural (habitantes – 2020)*: 2.823
Energia elétrica (clientes – dez – 2019): 8.002
Pontos de acesso à internet (mar – 2022): 3.168 (banda larga fixa)
Cinturão Digital: não
* De acordo com a SCidades, os dados de 2021 estão em consolidação e conferência por parte dos municípios.

ECONOMIA

PIB (2019): R\$ 162.086.000
Agropecuária (2019): R\$ 8.964.000
Indústria (2019): R\$ 7.622.000
Serviços (2019): R\$ 54.775.000
Serviços públicos (2019): R\$ 81.569.000
Impostos, líquidos de subsídios, sobre produtos (2019): R\$ 9.156.000

PIB per capita (2019): R\$ 7.192,97
Benefícios da Previdência Social (2021): R\$ 51.898.730,72
Beneficiários da Previdência Social (dez – 2021): 3.970
Bolsa Família (2021)*: R\$ 2.748.500
Beneficiários do Bolsa Família (out – 2021): 3.240
Instituições financeiras (mar – 2022): Banco do Brasil (atendimento e atendimento eletrônico) e Bradesco (atendimento e atendimento eletrônico)
* O programa foi encerrado em outubro de 2021.

FINANÇAS PÚBLICAS

Receita Total (2021): R\$ 66.478.635,72
Receita Tributária (2021): R\$ 1.021.236,01
Cota-parte do FPM (2021): R\$ 20.556.071,57
Transferência do SUS (2021): R\$ 10.845.668,27
Cota-parte do ICMS (2021): R\$ 6.772.892,83
Fundeb (2021): R\$ 22.855.410,37
Despesa Total (2021): R\$ 59.280.745,45
Despesa de Pessoal (2021)*: R\$ 29.853.310,24
* O dado é referente ao terceiro quadrimestre (set-dez).

EDUCAÇÃO

Escolas de educação infantil (2021): 12
Escolas de ensino fundamental (2021): 15
Escolas de ensino médio (2021): 5
Escolas de educação profissional (2021): -
Escolas em áreas indígenas (2021): -
Instituições de ensino superior presenciais (2022): -
Matrículas da educação infantil (2021): 1.317
Matrículas do ensino fundamental (2021): 3.151
Matrículas do ensino médio (2021): 876
Taxa de abandono (2020)
Anos iniciais (até o 5º ano): 0,4
Anos finais (do 6º ao 9º ano): 0,4
Nota do Ideb (2019)
Anos iniciais (até o 5º ano): 6,7
Anos finais (do 6º ao 9º ano): 5,6
Ensino médio: 4,2



SAÚDE

Transferência SUS hab/ano (2021): R\$ 286,83
Cobertura Saúde da Família (jan – 2022): 95,33%
Taxa de Mortalidade Infantil (2021)*: 3%
* A cada mil nascidos vivos. Segundo a Sesa, os dados estão sujeitos a revisão.

CULTURA

Meios de comunicação afiliados à Acert: Rádio Princesa do Norte
Padroeiro: Sagrado Coração de Maria
Equipamentos culturais: uma biblioteca e um ponto de cultura

SEGURANÇA PÚBLICA

AIS 17
Polícia Militar: (88) 3673 7033
Polícia Civil: (88) 3673 7042
Corpo de Bombeiros: (85) 3631 3649

JUSTIÇA

Fórum Desembargadora Águeda Passos
Rodrigues Martins
Entrância agregada
☎ (88) 3665 1123 / 1695
Varas: 1
Promotorias: 1
Defensores: -
Cartório eleitoral: (85) 3453 3544 (vinculado a Santana do Acaraú)

POLÍTICA

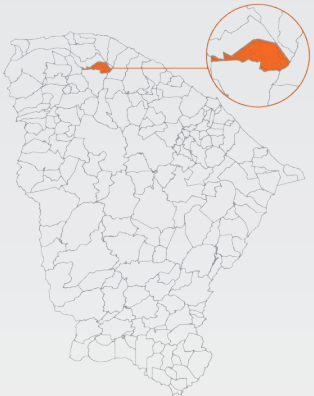
Eleitores (mar – 2022): 15.671
Deputados federais mais votados (2018): Dr. Aníbal (S) – 3.423 votos, Robério Monteiro (E) – 2.865 votos, José Guimarães (E) – 1.188 votos
Deputados estaduais mais votados (2018): Sérgio Aguiar (E) – 3.049 votos, Moisés Braz (E) – 1.640 votos, Elmano de Freitas (E) – 1.597 votos
Vereadores mais votados (2020): Nico Zé Augusto (E) – 1.090 votos, Tom da Caninana (E) – 906 votos, Naftali Neri (E) – 883 votos

ADMINISTRAÇÃO PÚBLICA

Ranking ICGM (2020)*: 7º (de 68)
☎ (88) 3665 1130
Prefeito: Jerônimo Brandão
Vereadores: 11
Distritos: Morrinhos e Sítio Alegre
CNPJ: 07.566.920/0001-10
* População acima de 20 mil e menor que 50 mil habitantes.

A DATA DE ANIVERSÁRIO DE MORRINHOS É 6 DE SETEMBRO

CRÉDITO: MARCEL BEZERRA / DIVULGAÇÃO



DADOS GERAIS

CEP: 62550-000 a 62559-999
Distância de Fortaleza: 213,9 km
Tempo estimado de viagem: 3h33min
Principais vias de acesso: BR-222 / BR-402 / BR-403 / CE-354
Localização: microrregião do Litoral de Camocim e Acaraú
Municípios limítrofes: Acaraú, Amontada, Marco, Santana do Acaraú e Senador Sá

RANKING PIB CE

2011	117º
2012	107º
2013	114º
2014	117º
2015	111º
2016	108º
2017	113º
2018	119º
2019	112º

SELO UNICEF

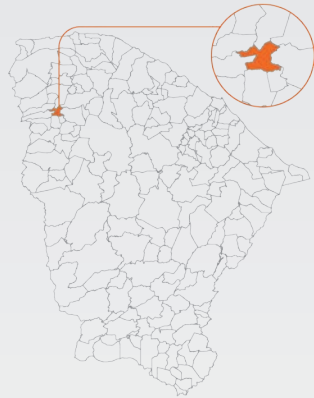
2005-2006
2009-2012
2013-2016
2017-2020

IDM (2018): 21,01 (119º no Ceará)
IDH (2010): 0,588 (155º no Ceará e 4.444º no Brasil)



O ENGENHEIRO CIVIL NAPOLEÃO SOARES NETO FOI PREFEITO DE MUCAMBO ENTRE 1993 E 1997

CRÉDITO: ARQUIVO PESSOAL



DADOS GERAIS
CEP: 62170-000 a 62179-999
Distância de Fortaleza: 299,6 km
Tempo estimado de viagem: 4h59min
Principais vias de acesso: BR-222 / BR-403 / CE-253 / CE-321
Localização: microrregião de Sobral
Municípios limítrofes: Cariré, Coreaú, Graça, Ibiapina, Pacujá, Sobral e Ubajara

RANKING PIB CE	
2011	143º
2012	141º
2013	142º
2014	148º
2015	146º
2016	142º
2017	146º
2018	148º
2019	151º

SELO UNICEF
2017-2020

IDM (2018): 20,82 (121º no Ceará)
IDH (2010): 0,607 (107º no Ceará e 3.984º no Brasil)

MUCAMBO

ECONOMIA
PIB (2019): R\$ 107.449.000
Agropecuária (2019): R\$ 5.356.000
Indústria (2019): R\$ 4.358.000
Serviços (2019): R\$ 35.216.000
Serviços públicos (2019): R\$ 57.519.000
Impostos, líquidos de subsídios, sobre produtos (2019): R\$ 5.000.000

PIB per capita (2019): R\$ 7.391,43
Benefícios da Previdência Social (2021): R\$ 46.494.761,93
Beneficiários da Previdência Social (dez – 2021): 3.342
Bolsa Família (2021)*: R\$ 1.175.280
Beneficiários do Bolsa Família (out – 2021): 1.863
Instituições financeiras (mar – 2022): Banco do Brasil (atendimento e atendimento eletrônico) e Bradesco (atendimento e atendimento eletrônico)
* O programa foi encerrado em outubro de 2021.

FINANÇAS PÚBLICAS
Receita Total (2021): R\$ 54.292.438,93
Receita Tributária (2021): R\$ 1.755.510,74
Cota-parte do FPM (2021): R\$ 17.130.059,65
Transferência do SUS (2021): R\$ 6.176.610,45
Cota-parte do ICMS (2021): R\$ 7.436.977,26
Fundeb (2021): R\$ 10.043.026,30
Despesa Total (2021): R\$ 48.052.768,37
Despesa de Pessoal (2021)*: R\$ 24.703.454,74
* O dado é referente ao terceiro quadrimestre (set-dez).

EDUCAÇÃO
Escolas de educação infantil (2021): 9
Escolas de ensino fundamental (2021): 11
Escolas de ensino médio (2021): 1
Escolas de educação profissional (2021): -
Escolas em áreas indígenas (2021): -
Instituições de ensino superior presenciais (2022): -
Matrículas da educação infantil (2021): 835
Matrículas do ensino fundamental (2021): 2.349
Matrículas do ensino médio (2021): 471
Taxa de abandono (2020)
Anos iniciais (até o 5º ano): 0
Anos finais (do 6º ao 9º ano): 0,1
Nota do Ideb (2019)
Anos iniciais (até o 5º ano): 9,4
Anos finais (do 6º ao 9º ano): 7
Ensino médio: 3,9

SAÚDE
Transferência SUS hab/ano (2021): R\$ 632,62
Cobertura Saúde da Família (jan – 2022): 100%
Taxa de Mortalidade Infantil (2021)*: 19%
* A cada mil nascidos vivos. Segundo a Sesa, os dados estão sujeitos a revisão.

CULTURA
Meios de comunicação afiliados à Acert: -
Padroeira: Senhora Sant’Ana
Equipamentos culturais: uma biblioteca

SEGURANÇA PÚBLICA
AIS 14
Polícia Militar: (88) 3611 0484 / 3677 4264
Polícia Civil: (88) 3677 4711 / 4291 / 3611 7808
Corpo de Bombeiros: (88) 3677 4660

JUSTIÇA
Fórum Desembargador Júlio Carlos de Miranda Bezerra
Entrância inicial
☎ (88) 3654 1222 / 1289 / 1552
Varas: 1
Promotorias: 1
Defensores: -
Cartório eleitoral: (85) 3453 3579 (vinculado a Reriutaba)

POLÍTICA
Eleitores (mar – 2022): 11.628
Deputados federais mais votados (2018): Moses Rodrigues (E) – 3.196 votos, Dr. Aníbal (S) – 1.627 votos, Robério Monteiro (E) – 583 votos
Deputados estaduais mais votados (2018): Augusta Brito (E) – 3.943 votos, Duquinha (S) – 1.671 votos, Sérgio Aguiar (E) – 480 votos
Vereadores mais votados (2020): Elton do Poço Verde (E) – 1.221 votos, Halmilton Azevedo (E) – 917 votos, Antônio Helder (E) – 897 votos

ADMINISTRAÇÃO PÚBLICA
Ranking ICGM (2020)*: 12º(de 80)
☎ (88) 3654 1133
Prefeito: Francisco das Chagas Parente Aguiar (Canarinho)
Vereadores: 9
Distritos: Mucambo, Carqueijo e Poço Verde
CNPJ: 07.733.793/0001-05
* População até 20 mil habitantes.

MULUNGU

HISTÓRIA
Data de aniversário: 14/3
Toponímia: proveniente da denominação de árvore pertencente à família das leguminosas
Gentílico: mulunguense

DEMOGRAFIA
População estimada (2021): 11.056
População (Censo 2010): 11.485
Total de homens (Censo 2010): 5.842
Total de mulheres (Censo 2010): 5.643
População urbana (Censo 2010): 4.198
População rural (Censo 2010): 7.287
Densidade demográfica hab/km² (Censo 2010): 120,16

GEOGRAFIA
Área: 97,95 km²
Latitude: 4º 18’ 20’’
Longitude: 38º 59’ 47’’
Altitude: 790 m
Clima: tropical subquente úmido, com chuvas de janeiro a maio
Relevo: serras secas, serras úmidas e sertões
Vegetação: floresta subcaducifólia tropical pluvial (mata seca) e floresta subperenifólia tropical pluvio-nebular (mata úmida)
Precipitação pluviométrica (média em 2021): 1.197,7 mm

INFRAESTRUTURA
Domicílios (Censo 2010): 3.867
Serviço de água urbano (habitantes – 2020)*: 3.916
Esgoto urbano (habitantes – 2020)*: 816
Serviço de água rural (habitantes – 2020)*: 615
Energia elétrica (clientes – dez – 2019): 4.241
Pontos de acesso à internet (mar – 2022): 79 (banda larga fixa)
Cinturão Digital: não
* De acordo com a SCidades, os dados de 2021 estão em consolidação e conferência por parte dos municípios.

ECONOMIA
PIB (2019): R\$ 106.688.000
Agropecuária (2019): R\$ 22.774.000
Indústria (2019): R\$ 3.001.000
Serviços (2019): R\$ 30.141.000
Serviços públicos (2019): R\$ 47.094.000
Impostos, líquidos de subsídios, sobre produtos (2019): R\$ 3.678.000
PIB per capita (2019): R\$ 9.857,56
Benefícios da Previdência Social (2021): R\$ 30.163.414,30
Beneficiários da Previdência Social (dez – 2021): 2.266
Bolsa Família (2021)*: R\$ 3.877.482
Beneficiários do Bolsa Família (out – 2021): 1.976
Instituições financeiras (mar – 2022): Banco do Brasil (atendimento e atendimento eletrônico) e Bradesco (atendimento e atendimento eletrônico)
* O programa foi encerrado em outubro de 2021.

FINANÇAS PÚBLICAS
Receita Total (2021): R\$ 39.236.971,39
Receita Tributária (2021): R\$ 1.226.436,79
Cota-parte do FPM (2021): R\$ 13.704.047,77
Transferência do SUS (2021): R\$ 3.649.890,96
Cota-parte do ICMS (2021): R\$ 5.088.941,10
Fundeb (2021): R\$ 9.817.327,05
Despesa Total (2021): R\$ 39.762.671,96
Despesa de Pessoal (2021)*: R\$ 21.112.204,34
* O dado é referente ao terceiro quadrimestre (set-dez).

EDUCAÇÃO
Escolas de educação infantil (2021): 8
Escolas de ensino fundamental (2021): 7
Escolas de ensino médio (2021): 1
Escolas de educação profissional (2021): -
Escolas em áreas indígenas (2021): -
Instituições de ensino superior presenciais (2022): -
Matrículas da educação infantil (2021): 478
Matrículas do ensino fundamental (2021): 1.437
Matrículas do ensino médio (2021): 383
Taxa de abandono (2020)
Anos iniciais (até o 5º ano): 0,1
Anos finais (do 6º ao 9º ano): 0
Nota do Ideb (2019)
Anos iniciais (até o 5º ano): 6,8
Anos finais (do 6º ao 9º ano): 4,8
Ensino médio: 4,2

SAÚDE
Transferência SUS hab/ano (2021): R\$ 330,79
Cobertura Saúde da Família (jan – 2022): 95,92%
Taxa de Mortalidade Infantil (2021)*: 6,7%
* A cada mil nascidos vivos. Segundo a Sesa, os dados estão sujeitos a revisão.

CULTURA
Meios de comunicação afiliados à Acert: -
Padroeiro: São Sebastião
Equipamentos culturais: uma biblioteca e um ponto de cultura

SEGURANÇA PÚBLICA
AIS 15
Polícia Militar: (85) 3343 1190 / 6821 / 6820
Polícia Civil: (85) 3343 6813
Corpo de Bombeiros: (88) 3321 1452

JUSTIÇA
Fórum Desembargador Raimundo Bastos de Oliveira
Entrância inicial
☎ (85) 3328 1192 / 1698
Varas: 1
Promotorias: 1
Defensores: -
Cartório eleitoral: (85) 3453 3505 (vinculado a Baturité)

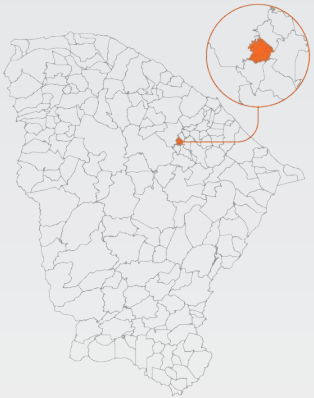
POLÍTICA
Eleitores (mar – 2022): 8.312
Deputados federais mais votados (2018): Cabo Sabino (S) – 2.419 votos, Odorico (S) – 1.147 votos, Capitão Wagner (E) – 229 votos
Deputados estaduais mais votados (2018): Zezinho Albuquerque (E) – 2.511 votos, Patrícia Aguiar (E) – 1.008 votos, Dra. Silvana (E) – 164 votos
Vereadores mais votados (2020): Lyziane do Stuart (E) – 844 votos, Diemisson Martins (E) – 694 votos, Sidney Martins (E) – 500 votos

ADMINISTRAÇÃO PÚBLICA
Ranking ICGM (2020)*: 39º (de 80)
☎ (85) 3328 1130
Prefeito: Robert Viana
Vereadores: 9
Distritos: Mulungu
CNPJ: 07.910.730/0001-79
* População até 20 mil habitantes.



O MUNICÍPIO DE MULUNGU ESTÁ LOCALIZADO NA MICRORREGIÃO DE BATURITÉ

CRÉDITO: AURÉLIO ALVES / O POVO



DADOS GERAIS
CEP: 62764-000 a 62765-999
Distância de Fortaleza: 105,7 km
Tempo estimado de viagem: 1h45min
Principal via de acesso: CE-065
Localização: microrregião de Baturité
Municípios limítrofes: Aratuba, Baturité, Canindé, Capistrano, Caridade e Guaramiranga

RANKING PIB CE	
2011	115º
2012	125º
2013	141º
2014	147º
2015	141º
2016	149º
2017	133º
2018	136º
2019	152º

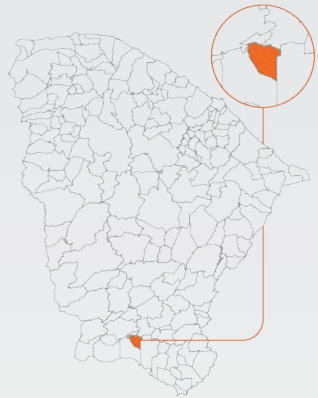
UNIDADE DE CONSERVAÇÃO
Estadual: APA da Serra de Baturité
Reserva Particular do Patrimônio Natural (RPPN): Belo Monte

SELO UNICEF
2005-2006
2007-2008
2017-2020

IDM (2018): 19,57 (129º no Ceará)
IDH (2010): 0,607 (107º no Ceará e 3.984º no Brasil)



A FUNDAÇÃO CASA GRANDE ESTÁ LOCALIZADA EM NOVA OLINDA
CRÉDITO: FABIO LIMA / O POVO



DADOS GERAIS

CEP: 63165-000 a 63169-999
Distância de Fortaleza: 510,5 km
Tempo estimado de viagem: 8h30min
Principais vias de acesso: BR-122 / CE-060 / CE-153 / CE-176 / CE-253 / CE-282 / CE-292 / CE-375 / CE-566
Localização: microrregião do Cariri
Municípios limítrofes: Altaneira, Assaré, Crato, Farias Brito e Santana do Cariri

RANKING PIB CE

2011	119º
2012	113º
2013	111º
2014	107º
2015	113º
2016	123º
2017	118º
2018	122º
2019	120º

UNIDADE DE CONSERVAÇÃO

Federal: APA Chapada do Araripe e Floresta Nacional (Flona) do Araripe - Apodi

IDM (2018): 26,00 (66º no Ceará)
IDH (2010): 0,625 (59º no Ceará e 3.587º no Brasil)

NOVA OLINDA

ECONOMIA

PIB (2019): R\$ 145.587.000
Agropecuária (2019): R\$ 9.783.000
Indústria (2019): R\$ 8.870.000
Serviços (2019): R\$ 54.346.00
Serviços públicos (2019): R\$ 62.872.000
Impostos, líquidos de subsídios, sobre produtos (2019): R\$ 9.716.000

PIB per capita (2019): R\$ 9.353,48
Benefícios da Previdência Social (2021): R\$ 41.703.220,04
Beneficiários da Previdência Social (dez – 2021): 3.515
Bolsa Família (2021)*: R\$ 5.206.870
Beneficiários do Bolsa Família (out – 2021): 2.837
Instituições financeiras (mar – 2022): Banco do Brasil (atendimento e atendimento eletrônico) e Bradesco (atendimento e atendimento eletrônico)
* O programa foi encerrado em outubro de 2021.

FINANÇAS PÚBLICAS

Receita Total (2021): R\$ 57.518.968,19
Receita Tributária (2021): R\$ 1.612.418,78
Cota-parte do FPM (2021): R\$ 17.130.059,65
Transferência do SUS (2021): R\$ 7.637.860,65
Cota-parte do ICMS (2021): R\$ 5.547.136,65
Fundeb (2021): R\$ 15.987.099,30
Despesa Total (2021): R\$ 53.822.576,68
Despesa de Pessoal (2021)*: R\$ 27.905.176,70
* O dado é referente ao terceiro quadrimestre (set-dez).

EDUCAÇÃO

Escolas de educação infantil (2021): 8
Escolas de ensino fundamental (2021): 9
Escolas de ensino médio (2021): 2
Escolas de educação profissional (2021): 2
Escolas em áreas indígenas (2021): -
Instituições de ensino superior presenciais (2022): -
Matrículas da educação infantil (2021): 786
Matrículas do ensino fundamental (2021): 2.367
Matrículas do ensino médio (2021): 1.043
Taxa de abandono (2020)
Anos iniciais (até o 5º ano): 0,1
Anos finais (do 6º ao 9º ano): 0,1
Nota do Ideb (2019)
Anos iniciais (até o 5º ano): 6
Anos finais (do 6º ao 9º ano): 5,1
Ensino médio: 4,9

SAÚDE

Transferência SUS hab/ano (2021): R\$ 381,89
Cobertura Saúde da Família (jan – 2022): 100%
Taxa de Mortalidade Infantil (2021)*: 16,6%
* A cada mil nascidos vivos. Segundo a Sesa, os dados estão sujeitos a revisão.

CULTURA

Meios de comunicação afiliados à Acert: -
Tesouros Vivos: Mestre da Cultura 2008 – Mestre Espedito Seleiro
Padroeiro: São Sebastião
Equipamentos culturais: uma biblioteca, cinco museus e um teatro

SEGURANÇA PÚBLICA

AIS 19
Polícia Militar: (88) 3102 1152
Polícia Civil: (88) 3102 1116 / 1118
Corpo de Bombeiros: (88) 3102 1140

JUSTIÇA

Fórum Desembargador Leônidas Ferreira de Sousa
Entrância inicial
☎ (88) 3546 1678
Varas: 1
Promotorias: 1
Defensores: -
Cartório eleitoral: (88) 99236 4660

POLÍTICA

Eleitores (mar – 2022): 11.848
Deputados federais mais votados (2018): Idilvan (E) – 2.747 votos, Pedro Bezerra (E) – 1.705 votos, Genecias Noronha (E) – 746 votos
Deputados estaduais mais votados (2018): Rafael Branco (S) – 850 votos, Oriel Nunes Filho (S) – 815 votos, Marcos Sobreira (E) – 645 votos
Vereadores mais votados (2020): Marcio de Assiszinho (E) – 873 votos, Coni (E) – 616 votos, Lourdes da Saúde (E) – 607 votos

ADMINISTRAÇÃO PÚBLICA

Ranking ICGM (2020)*: 44º (de 80)
☎ (88) 3546 1220
Prefeito: Ítalo Brito Alencar (Dr Ítalo)
Vereadores: 11
Distritos: Nova Olinda e Triunfo
CNPJ: 07.536.444/0001-95
* População até 20 mil habitantes.

NOVA RUSSAS

HISTÓRIA

Data de aniversário: 11/11
Toponímia: homenagem que o padre Joaquim Ferreira de Castro quis prestar à sua terra natal
Gentílico: novarussense

DEMOGRAFIA

População estimada (2021): 32.487
População (Censo 2010): 30.965
Total de homens (Censo 2010): 15.024
Total de mulheres (Censo 2010): 15.941
População urbana (Censo 2010): 23.244
População rural (Censo 2010): 7.721
Densidade demográfica hab/km² (Censo 2010): 41,69

GEOGRAFIA

Área: 736,9 km²
Latitude: 4º 42' 24”
Longitude: 40º 33' 47”
Altitude: 240,81 m
Clima: tropical quente semiárido, com chuvas de fevereiro a abril
Relevo: sertões
Vegetação: caatinga arbustiva aberta e floresta caducifólia espinhosa (caatinga arbórea)
Precipitação pluviométrica (média em 2021): 770,9 mm

INFRAESTRUTURA

Domicílios (Censo 2010): 11.183
Serviço de água urbano (habitantes – 2020)*: 19.566
Esgoto urbano (habitantes – 2020)*: 4.603
Serviço de água rural (habitantes – 2020)*: 9.931
Energia elétrica (clientes – dez – 2019): 13.614
Pontos de acesso à internet (mar – 2022): 3.973 (banda larga fixa)
Cinturão Digital: sim
* De acordo com a SCidades, os dados de 2021 estão em consolidação e conferência por parte dos municípios.

ECONOMIA

PIB (2019): R\$ 299.164.000
Agropecuária (2019): R\$ 9.995.000
Indústria (2019): R\$ 15.736.000
Serviços (2019): R\$ 128.750.000
Serviços públicos (2019): R\$ 119.217.000
Impostos, líquidos de subsídios, sobre produtos (2019): R\$ 25.466.000
PIB per capita (2019): R\$ 9.254,02
Benefícios da Previdência Social (2021): R\$ 117.860.980,37
Beneficiários da Previdência Social (dez – 2021): 8.533
Bolsa Família (2021)*: R\$ 3.094.068
Beneficiários do Bolsa Família (out – 2021): 4.066
Instituições financeiras (mar – 2022): Banco do Brasil (agência e atendimento eletrônico), Banco do Nordeste (agência) e Bradesco (agência e atendimento eletrônico)
* O programa foi encerrado em outubro de 2021.

FINANÇAS PÚBLICAS

Receita Total (2021): R\$ 111.717.241,37
Receita Tributária (2021): R\$ 4.702.769,44
Cota-parte do FPM (2021): R\$ 27.408.095,32
Transferência do SUS (2021): R\$ 23.506.918,28
Cota-parte do ICMS (2021): R\$ 8.857.202,11
Fundeb (2021): R\$ 30.407.669,93
Despesa Total (2021): R\$ 106.357.223,58
Despesa de Pessoal (2021)*: R\$ 48.432.545,79
* O dado é referente ao terceiro quadrimestre (set-dez).

EDUCAÇÃO

Escolas de educação infantil (2021): 20
Escolas de ensino fundamental (2021): 22
Escolas de ensino médio (2021): 4
Escolas de educação profissional (2021): 1
Escolas em áreas indígenas (2021): -
Instituições de ensino superior presenciais (2022): -
Matrículas da educação infantil (2021): 1.408
Matrículas do ensino fundamental (2021): 5.866
Matrículas do ensino médio (2021): 1.546
Taxa de abandono (2020)
Anos iniciais (até o 5º ano): 0,7
Anos finais (do 6º ao 9º ano): 0,3
Nota do Ideb (2019)
Anos iniciais (até o 5º ano): 7,6
Anos finais (do 6º ao 9º ano): 5,1
Ensino médio: 4,5



SAÚDE

Transferência SUS hab/ano (2021): R\$ 586,57
Cobertura Saúde da Família (jan – 2022): 99,88%
Taxa de Mortalidade Infantil (2021)*: 5,1%
* A cada mil nascidos vivos. Segundo a Sesa, os dados estão sujeitos a revisão.

CULTURA

Meios de comunicação afiliados à Acert: Rádio Seara e Rádio Vale FM 95,1
Padroeira: Nossa Senhora das Graças
Equipamentos culturais: uma biblioteca e um museu

SEGURANÇA PÚBLICA

AIS 16
Polícia Militar: (88) 3692 3511 / 3691 3020
Polícia Civil: (88) 3692 3308
Corpo de Bombeiros: (88) 3692 3384

JUSTIÇA

Fórum Escrivão Antônio Bezerra do Valle
Entrância intermediária
☎ (88) 3672 1042 / 1493
Varas: 2
Promotorias: 2
Defensores: -
Cartório eleitoral: (85) 3453 3548

POLÍTICA

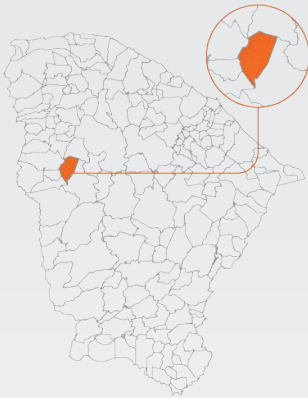
Eleitores (mar – 2022): 21.887
Deputados federais mais votados (2018): Júnior Mano (E) – 6.023 votos, Gorete Pereira (S) – 1.156 votos, Moses Rodrigues (E) – 1.013 votos
Deputados estaduais mais votados (2018): Jeová Mota (E) – 3.960 votos, Bruno Pedrosa (E) – 3.590 votos, Queiroz Filho (E) – 1.490 votos
Vereadores mais votados (2020): Socorrinha Holanda (E) – 870 votos, Teixeira (E) – 837 votos, Adalberto Filho (E) – 806 votos

ADMINISTRAÇÃO PÚBLICA

Ranking ICGM (2020)*: 5º (de 68)
☎ (88) 3672 1920
Prefeita: Giordanna Mano
Vereadores: 13
Distritos: Nova Russas, Canindezinho, Espacinha, Major Simplicio, Nova Betânia e São Pedro
CNPJ: 07.993.439/0001-01
* População acima de 20 mil e menor que 50 mil habitantes.



A FESTA DA PADROEIRA NOSSA SENHORA DAS GRAÇAS, EM AGOSTO, É UM DOS PRINCIPAIS EVENTOS DA CIDADE
CRÉDITO: MARCEL BEZERRA / DIVULGAÇÃO



DADOS GERAIS

CEP: 62200-000 a 62209-999
Distância de Fortaleza: 311,1 km
Tempo estimado de viagem: 5h11min
Principais vias de acesso: BR-020 / BR-222 / CE-176 / CE-257 / CE-265
Localização: microrregião do Sertão de Crateús
Municípios limítrofes: Ararendá, Hidrolândia, Ipaoranga, Ipueiras e Tamboril

RANKING PIB CE

2011	65º
2012	62º
2013	65º
2014	64º
2015	64º
2016	64º
2017	67º
2018	70º
2019	68º

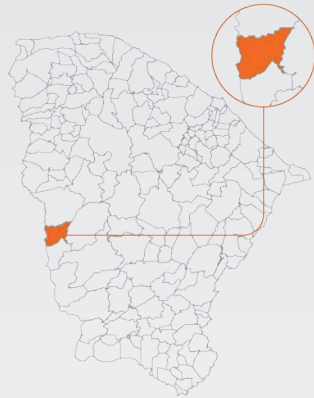
SELO UNICEF

2005-2006

IDM (2018): 20,61 (123º no Ceará)
IDH (2010): 0,614 (88º no Ceará e 3.820º no Brasil)



A PEDRA DO MACACO É UMA DAS ATRAÇÕES DE NOVO ORIENTE
CRÉDITO: PREFEITURA / DIVULGAÇÃO



DADOS GERAIS
CEP: 63740-000 a 63749-999
Distância de Fortaleza: 402,6 km
Tempo estimado de viagem: 6h42min
Principais vias de acesso: BR-020 / BR-222 / BR-226 / CE-187
Localização: microrregião do Sertão de Crateús
Municípios limítrofes: Crateús, Independência, Quiterianópolis (e estado do Piauí)

RANKING PIB CE	
2011	68º
2012	86º
2013	83º
2014	81º
2015	79º
2016	89º
2017	83º
2018	87º
2019	82º

UNIDADE DE CONSERVAÇÃO
Reserva Particular do Patrimônio Natural (RPPN): Almirante Renato de Miranda Monteiro

SELO UNICEF
2007-2008
2017-2020

IDM (2018): 20,59 (124º no Ceará)
IDH (2010): 0,605 (118º no Ceará e 4.029º no Brasil)

NOVO ORIENTE

ECONOMIA
PIB (2019): R\$ 240.510.000
Agropecuária (2019): R\$ 38.367.000
Indústria (2019): R\$ 10.545.000
Serviços (2019): R\$ 74.064.000
Serviços públicos (2019): R\$ 106.175.000
Impostos, líquidos de subsídios, sobre produtos (2019): R\$ 11.359.000
PIB per capita (2019): R\$ 8.407,38
Benefícios da Previdência Social (2021): R\$ 124.044.945,94
Beneficiários da Previdência Social (dez – 2021): 9.179
Bolsa Família (2021)*: R\$ 5.856.780
Beneficiários do Bolsa Família (out – 2021): 5.541
Instituições financeiras (mar – 2022): Banco do Brasil (atendimento e atendimento eletrônico) e Bradesco (agência, atendimento e atendimento eletrônico)
* O programa foi encerrado em outubro de 2021.

FINANÇAS PÚBLICAS
Receita Total (2021): R\$ 93.472.600,63
Receita Tributária (2021): R\$ 2.150.465,01
Cota-parte do FPM (2021): R\$ 23.982.083,63
Transferência do SUS (2021): R\$ 14.256.447,47
Cota-parte do ICMS (2021): R\$ 5.907.821,60
Fundeb (2021): R\$ 36.564.177,91
Despesa Total (2021): R\$ 90.518.098,08
Despesa de Pessoal (2021)*: R\$ 37.341.781,18
* O dado é referente ao terceiro quadrimestre (set-dez).

EDUCAÇÃO
Escolas de educação infantil (2021): 18
Escolas de ensino fundamental (2021): 22
Escolas de ensino médio (2021): 2
Escolas de educação profissional (2021): 1
Escolas em áreas indígenas (2021): 1
Instituições de ensino superior presenciais (2022): -
Matrículas da educação infantil (2021): 1.593
Matrículas do ensino fundamental (2021): 4.706
Matrículas do ensino médio (2021): 1.268
Taxa de abandono (2020)
Anos iniciais (até o 5º ano): 0
Anos finais (do 6º ao 9º ano): 0
Nota do Ideb (2019)
Anos iniciais (até o 5º ano): 8,3
Anos finais (do 6º ao 9º ano): 7,7
Ensino médio: 4,7

SAÚDE
Transferência SUS hab/ano (2021): R\$ 440,93
Cobertura Saúde da Família (jan – 2022): 100%
Taxa de Mortalidade Infantil (2021)*: 8,4%
* A cada mil nascidos vivos. Segundo a Sesa, os dados estão sujeitos a revisão.

CULTURA
Meios de comunicação afiliados à Acert: Rádio Tigre FM 93,9
Padroeiro: São Francisco de Assis
Equipamentos culturais: uma biblioteca e um ponto de cultura

SEGURANÇA PÚBLICA
AIS 16
Polícia Militar: (88) 3692 3511 / 3691 3020
Polícia Civil: (88) 3692 3308
Corpo de Bombeiros: (88) 3692 3384

JUSTIÇA
Fórum Desembargador José Barreto de Carvalho
Entrância inicial
☎ (88) 3629 1246
Varas: 1
Promotorias: 1
Defensores: -
Cartório eleitoral: (85) 3453 3599

POLÍTICA
Eleitores (mar – 2022): 21.844
Deputados federais mais votados (2018): Mauro Filho (E) – 5.114 votos, Genecias Noronha (E) – 4.669 votos, José Guimarães (E) – 905 votos
Deputados estaduais mais votados (2018): Dr. Carlos Felipe (E) – 5.807 votos, Evandro Leitão (E) – 5.145 votos, Moisés Braz (E) – 680 votos
Vereadores mais votados (2020): Jozivanio Carlos (E) – 2.379 votos, Euladio Gomes (E) – 1.231 votos, Toinha do Zé Sinim (E) – 1.169 votos

ADMINISTRAÇÃO PÚBLICA
Ranking ICGM (2020)*: 8º (de 68)
☎ (88) 3629 1712
Prefeito: Jesuino Rodrigues de Sampaio Neto (Nenen Coelho)
Vereadores: 11
Distritos: Novo Oriente, Emaús, Palestina, Santa Maria, São Raimundo e Três Irmãos
CNPJ: 07.982.010/0001-19
* População acima de 20 mil e menor que 50 mil habitantes.

OCARA

HISTÓRIA
Data de aniversário: 28/12
Toponímia: palavra originária do tupi, que significa palco, terreiro ou terraço da aldeia
Gentílico: ocarense

DEMOGRAFIA
População estimada (2021): 25.958
População (Censo 2010): 24.007
Total de homens (Censo 2010): 12.317
Total de mulheres (Censo 2010): 11.690
População urbana (Censo 2010): 7.605
População rural (Censo 2010): 16.402
Densidade demográfica hab/km² (Censo 2010): 31,37

GEOGRAFIA
Área: 763,1 km²
Latitude: 4º 29' 27''
Longitude: 38º 35' 48''
Altitude: 170,2 m
Clima: tropical quente semiárido, com chuvas de janeiro a abril
Relevo: sertões, tabuleiros costeiros e tabuleiros interiores
Vegetação: caatinga arbustiva densa e complexo vegetacional da zona litorânea
Precipitação pluviométrica (média em 2021): 740,7 mm

INFRAESTRUTURA
Domicílios (Censo 2010): 8.946
Serviço de água urbano (habitantes – 2020)*: 5.999
Esgoto urbano (habitantes – 2020)*: 1.414
Serviço de água rural (habitantes – 2020)*: 16.522
Energia elétrica (clientes – dez – 2019): 10.530
Pontos de acesso à internet (mar – 2022): 2.345 (banda larga fixa)
Cinturão Digital: não
* De acordo com a SCidades, os dados de 2021 estão em consolidação e conferência por parte dos municípios.

ECONOMIA
PIB (2019): R\$ 190.844.000
Agropecuária (2019): R\$ 27.312.000
Indústria (2019): R\$ 8.185.000
Serviços (2019): R\$ 52.404.00
Serviços públicos (2019): R\$ 92.687.000
Impostos, líquidos de subsídios, sobre produtos (2019): R\$ 10.257.000
PIB per capita (2019): R\$ 7.424,97
Benefícios da Previdência Social (2021): R\$ 54.924.276,78
Beneficiários da Previdência Social (dez – 2021): 4.310
Bolsa Família (2021)*: R\$ 4.564.813
Beneficiários do Bolsa Família (out – 2021): 4.339
Instituições financeiras (mar – 2022): Banco do Brasil (atendimento e atendimento eletrônico) e Bradesco (atendimento e atendimento eletrônico)
* O programa foi encerrado em outubro de 2021.

FINANÇAS PÚBLICAS
Receita Total (2021): R\$ 76.981.518,48
Receita Tributária (2021): R\$ 2.430.249,34
Cota-parte do FPM (2021): R\$ 23.634.157,71
Transferência do SUS (2021): R\$ 12.034.860,08
Cota-parte do ICMS (2021): R\$ 4.596.937,92
Fundeb (2021): R\$ 22.872.508,74
Despesa Total (2021): R\$ 76.945.014,46
Despesa de Pessoal (2021)*: R\$ 38.899.026,83
* O dado é referente ao terceiro quadrimestre (set-dez).

EDUCAÇÃO
Escolas de educação infantil (2021): 16
Escolas de ensino fundamental (2021): 18
Escolas de ensino médio (2021): 3
Escolas de educação profissional (2021): 1
Escolas em áreas indígenas (2021): -
Instituições de ensino superior presenciais (2022): -
Matrículas da educação infantil (2021): 947
Matrículas do ensino fundamental (2021): 3.236
Matrículas do ensino médio (2021): 1.293
Taxa de abandono (2020)
Anos iniciais (até o 5º ano): 0,1
Anos finais (do 6º ao 9º ano): 0,1
Nota do Ideb (2019)
Anos iniciais (até o 5º ano): 6,2
Anos finais (do 6º ao 9º ano): 5,1
Ensino médio: 4,2

SAÚDE
Transferência SUS hab/ano (2021): R\$ 365,21
Cobertura Saúde da Família (jan – 2022): 100%
Taxa de Mortalidade Infantil (2021)*: 3,7%
* A cada mil nascidos vivos. Segundo a Sesa, os dados estão sujeitos a revisão.

CULTURA
Meios de comunicação afiliados à Acert: -
Tesouros Vivos: Tesouro Vivo 2013 – Grupo Boi Coração
Padroeiro: Santo Antônio
Equipamentos culturais: uma biblioteca

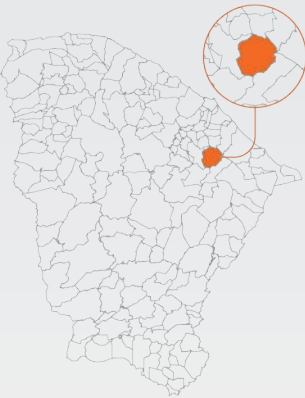
SEGURANÇA PÚBLICA
AIS 15
Polícia Militar: (85) 3343 1190 / 6821 / 6820
Polícia Civil: (85) 3343 6813
Corpo de Bombeiros: (88) 3321 1452

JUSTIÇA
Fórum Desembargador Raimundo Hélio de Paiva Castro
Entrância inicial
☎ (85) 3322 1004 / 1149
Varas: 1
Promotorias: 1
Defensores: -
Cartório eleitoral: (85) 3453 3567 (vinculado a Aracoiaba)

POLÍTICA
Eleitores (mar – 2022): 22.611
Deputados federais mais votados (2018): Pollyana Macêdo (S) – 5.068 votos, Robério Monteiro (E) – 3.045 votos, Capitão Wagner (E) – 927 votos
Deputados estaduais mais votados (2018): Bruno Pedrosa (E) – 4.923 votos, Jeová Mota (E) – 2.119 votos, Dr. Jefferson (S) – 1.791 votos
Vereadores mais votados (2020): Zé Maria (E) – 953 votos, Elieudo (E) – 863 votos, Marcondes Barboza (E) – 844 votos

ADMINISTRAÇÃO PÚBLICA
Ranking ICGM (2020)*: 45º (de 68)
☎ (85) 3322 1034
Prefeita: Amália Lopes de Sousa
Vereadores: 11
Distritos: Ocara, Arisco dos Marianos, Curupira, Novo Horizonte, Sereno de Cima e Serragem
CNPJ: 12.459.616/0001-04
* População acima de 20 mil e menor que 50 mil habitantes.

O AÇUDE BATENTE ESTÁ NO DISTRITO DE ARISCO DOS MARIANOS, EM OCARA
CRÉDITO: FABIO LIMA / O POVO



DADOS GERAIS
CEP: 62755-000 a 62759-999
Distância de Fortaleza: 101,4 km
Tempo estimado de viagem: 1h41min
Principais vias de acesso: BR-116 / BR-122 / CE-257
Localização: microrregião de Chorozinho
Municípios limítrofes: Aracoiaba, Barreira, Beberibe, Cascavel, Chorozinho, Ibaretama e Morada Nova

RANKING PIB CE	
2011	102º
2012	102º
2013	105º
2014	99º
2015	99º
2016	97º
2017	99º
2018	96º
2019	97º

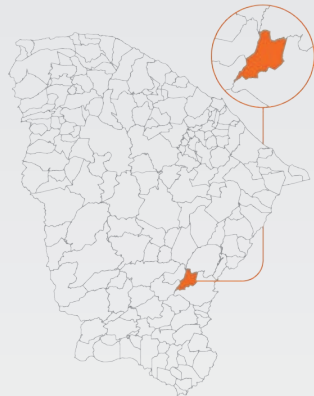
SELO UNICEF
2007-2008
2009-2012
2013-2016
2017-2020

IDM (2018): 23,31 (87º no Ceará)
IDH (2010): 0,594 (145º no Ceará e 4.284º no Brasil)



NO ANO 2000, O CANTOR E COMPOSITOR RAIMUNDO FAGNER CRIOU, EM ORÓS, A FUNDAÇÃO QUE LEVA SEU NOME

CRÉDITO: AURÉLIO ALVES / O POVO



DADOS GERAIS

CEP: 63520-000 a 63529-999
Distância de Fortaleza: 335,6 km
Tempo estimado de viagem: 5h35min
Principais vias de acesso: BR-122 / CE-060 / CE-153 / CE-253 / CE-566
Localização: microrregião de Iguatu
Municípios limítrofes: Icó, Iguatu, Jaguaribe, Quixelô e Solonópole

RANKING PIB CE

2011	77º
2012	72º
2013	77º
2014	80º
2015	84º
2016	82º
2017	97º
2018	99º
2019	100º

SELO UNICEF

1999-2000
2009-2012

IDM (2018): 21,95 (105º no Ceará)
IDH (2010): 0,636 (40º no Ceará e 3.378º no Brasil)

ORÓS

ECONOMIA

PIB (2019): R\$ 185.020.000
Agropecuária (2019): R\$ 22.023.000
Indústria (2019): R\$ 6.561.000
Serviços (2019): R\$ 66.503.000
Serviços públicos (2019): R\$ 80.352.000
Impostos, líquidos de subsídios, sobre produtos (2019): R\$ 9.581.000

PIB per capita (2019): R\$ 8.634,91
Benefícios da Previdência Social (2021): R\$ 70.508.142,50
Beneficiários da Previdência Social (dez – 2021): 5.364
Bolsa Família (2021)*: R\$ 5.521.396
Beneficiários do Bolsa Família (out – 2021): 4.445
Instituições financeiras (mar – 2022): Banco do Brasil (atendimento e atendimento eletrônico) e Bradesco (atendimento e atendimento eletrônico)
* O programa foi encerrado em outubro de 2021.

FINANÇAS PÚBLICAS

Receita Total (2021): R\$ 70.584.265,82
Receita Tributária (2021): R\$ 3.055.201
Cota-parte do FPM (2021): R\$ 20.542.516,10
Transferência do SUS (2021): R\$ 16.867.582,74
Cota-parte do ICMS (2021): R\$ 4.797.648,02
Fundeb (2021): R\$ 20.972.516,47
Despesa Total (2021): R\$ 70.467.063,97
Despesa de Pessoal (2021)*: R\$ 36.296.448,07
* O dado é referente ao terceiro quadrimestre (set-dez).

EDUCAÇÃO

Escolas de educação infantil (2021): 9
Escolas de ensino fundamental (2021): 12
Escolas de ensino médio (2021): 2
Escolas de educação profissional (2021): -
Escolas em áreas indígenas (2021): -
Instituições de ensino superior presenciais (2022): -
Matrículas da educação infantil (2021): 1.025
Matrículas do ensino fundamental (2021): 2.932
Matrículas do ensino médio (2021): 752
Taxa de abandono (2020)
Anos iniciais (até o 5º ano): 0
Anos finais (do 6º ao 9º ano): 0,1
Nota do Ideb (2019)
Anos iniciais (até o 5º ano): 6,1
Anos finais (do 6º ao 9º ano): 4,6
Ensino médio: 4

SAÚDE

Transferência SUS hab/ano (2021): R\$ 685,47
Cobertura Saúde da Família (jan – 2022): 100%
Taxa de Mortalidade Infantil (2021)*: -
* A cada mil nascidos vivos. Segundo a Sesa, os dados estão sujeitos a revisão.

CULTURA

Meios de comunicação afiliados à Acert: Rádio Orós FM
Padroeira: Nossa Senhora do Perpétuo Socorro
Equipamentos culturais: uma biblioteca, um museu, um teatro e dois pontos de cultura

SEGURANÇA PÚBLICA

AIS 21
Polícia Militar: (88) 3412 1690
Polícia Civil: (88) 3581 0307
Corpo de Bombeiros: (88) 3581 9130

JUSTIÇA

Fórum Ministro Vicente Leal de Araújo
Entrância agregada
☎ (88) 3584 1717 / 2104
Varas: 1
Promotorias: 1
Defensores: -
Cartório eleitoral: (85) 3453 3515 (vinculado a Icó)

POLÍTICA

Eleitores (mar – 2022): 16.360
Deputados federais mais votados (2018): Domingos Neto (E) – 3.334 votos, José Guimarães (E) – 1.553 votos, Pedro Bezerra (E) – 1.368 votos
Deputados estaduais mais votados (2018): Agenor Neto (E) – 3.670 votos, Marcos Sobreira (E) – 1.971 votos, Moisés Braz (E) – 1.612 votos
Vereadores mais votados (2020): Francieudo do Sindicato (E) – 870 votos, Vicente Pinto (E) – 857 votos, Anderson Candido (E) – 814 votos

ADMINISTRAÇÃO PÚBLICA

Ranking ICGM (2020)*: 11º (de 68)
☎ (88) 3584 1188
Prefeito: José Rubens Lima Verde (Zé Rubens)
Vereadores: 11
Distritos: Orós, Guassussê, Igarói, Palestina e Santarém
CNPJ: 07.670.821/0001-84
* População acima de 20 mil e menor que 50 mil habitantes.

PACAJUS

HISTÓRIA

Data de aniversário: 23/5
Toponímia: proveniente da denominação da aldeia indígena dos tapuios: paiaçus ou pacajus
Gentílico: pacajuense

DEMOGRAFIA

População estimada (2021): 74.145
População (Censo 2010): 61.838
Total de homens (Censo 2010): 30.370
Total de mulheres (Censo 2010): 31.468
População urbana (Censo 2010): 50.675
População rural (Censo 2010): 11.163
Densidade demográfica hab/km² (Censo 2010): 243

GEOGRAFIA

Área: 250,3 km²
Latitude: 4º 10' 22”
Longitude: 38º 27' 54”
Altitude: 73,9 m
Clima: tropical quente semiárido brando e tropical quente subúmido, com chuvas de janeiro a abril
Relevo: sertões e tabuleiros costeiros
Vegetação: caatinga arbustiva densa e complexo vegetacional da zona litorânea
Precipitação pluviométrica (média em 2021): 882,8 mm

INFRAESTRUTURA

Domicílios (Censo 2010): 19.990
Serviço de água urbano (habitantes – 2020)*: 58.255
Esgoto urbano (habitantes – 2020)*: 2.018
Serviço de água rural (habitantes – 2020)*: 0
Energia elétrica (clientes – dez – 2019): 28.119
Pontos de acesso à internet (mar – 2022): 12.967 (banda larga fixa)
Cinturão Digital: sim
* De acordo com a SCidades, os dados de 2021 estão em consolidação e conferência por parte dos municípios.

ECONOMIA

PIB (2019): R\$ 1.146.881.000
Agropecuária (2019): R\$ 34.826.000
Indústria (2019): R\$ 324.368.000
Serviços (2019): R\$ 423.389.000
Serviços públicos (2019): R\$ 258.846.000
Impostos, líquidos de subsídios, sobre produtos (2019): R\$ 105.452.000
PIB per capita (2019): R\$ 15.884,12
Benefícios da Previdência Social (2021): R\$ 188.454.463,57
Beneficiários da Previdência Social (dez – 2021): 14.261
Bolsa Família (2021)*: R\$ 5.766.848
Beneficiários do Bolsa Família (out – 2021): 7.573
Instituições financeiras (mar – 2022): Banco do Brasil (agência e atendimento eletrônico), Caixa Econômica (agência e atendimento eletrônico), Banco do Nordeste (agência), Itaú (agência), Bradesco (agência), SCB (atendimento) e Topázio (atendimento eletrônico)
* O programa foi encerrado em outubro de 2021.

FINANÇAS PÚBLICAS

Receita Total (2021): R\$ 185.244.110,94
Receita Tributária (2021): R\$ 11.997.430,01
Cota-parte do FPM (2021): R\$ 44.536.527,84
Transferência do SUS (2021): R\$ 20.836.314,06
Cota-parte do ICMS (2021): R\$ 22.102.901,47
Fundeb (2021): R\$ 60.653.580,54
Despesa Total (2021): R\$ 178.978.500,60
Despesa de Pessoal (2021)*: R\$ 82.209.413,83
* O dado é referente ao terceiro quadrimestre (set-dez).

EDUCAÇÃO

Escolas de educação infantil (2021): 37
Escolas de ensino fundamental (2021): 41
Escolas de ensino médio (2021): 7
Escolas de educação profissional (2021): 3
Escolas em áreas indígenas (2021): -
Instituições de ensino superior presenciais (2022): FEP e FVC
Matrículas da educação infantil (2021): 3.367
Matrículas do ensino fundamental (2021): 10.436
Matrículas do ensino médio (2021): 5.233
Taxa de abandono (2020)
Anos iniciais (até o 5º ano): 0,5
Anos finais (do 6º ao 9º ano): 0,2
Nota do Ideb (2019)
Anos iniciais (até o 5º ano): 6,4
Anos finais (do 6º ao 9º ano): 4,9
Ensino médio: 4,8

SAÚDE

Transferência SUS hab/ano (2021): R\$ 272,23
Cobertura Saúde da Família (jan – 2022): 71,83%
Taxa de Mortalidade Infantil (2021)*: 7,4%
* A cada mil nascidos vivos. Segundo a Sesa, os dados estão sujeitos a revisão.

CULTURA

Meios de comunicação afiliados à Acert: Rádio Diário FM, Rádio Shalom 91,7 FM e TV da Gente
Padroeira: Nossa Senhora da Conceição
Equipamentos culturais: uma biblioteca, um cinema, um teatro e um ponto de cultura

SEGURANÇA PÚBLICA

AIS 25
Polícia Militar: (85) 3336 1190
Polícia Civil: (85) 3366 6164
Corpo de Bombeiros: (85) 3363 6188

JUSTIÇA

Fórum Doutor Otávio Facundo Bezerra
Entrância intermediária
☎ (85) 3348 1716 / 3346 / 3407 / 7378
Varas: 2
Promotorias: 2
Defensores: 2
Defensoria: (85) 3348 1162 / 98400 6268
Cartório eleitoral: (85) 3453 3549

POLÍTICA

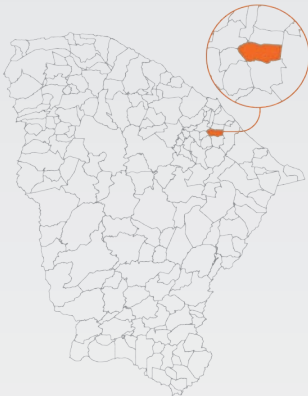
Eleitores (mar – 2022): 50.106
Deputados federais mais votados (2018): Capitão Wagner (E) – 2.561 votos, Eduardo Bismarck (E) – 2.243 votos, José Airton (E) – 2.055 votos
Deputados estaduais mais votados (2018): Nezinho Farias (E) – 6.012 votos, Amara Neto (S) – 4.603 votos, Leonardo Araújo (E) – 2.233 votos
Vereadores mais votados (2020): Cristina Rocha (E) – 1.506 votos, Tô da Guimar (E) – 1.378 votos, Juninho da Gaminha (E) – 1.256 votos

ADMINISTRAÇÃO PÚBLICA

Ranking ICGM (2020)*: 13º (de 27)
☎ (85) 3348 1578
Prefeito: Bruno Figueiredo
Vereadores: 15
Distritos: Pacajus, Itaipaba e Pascoal
CNPJ: 07.384.407/0001-09
* População acima de 50 mil e menor que 100 mil habitantes.

A EMPRESA WESTROCK, DO SEGMENTO DE EMBALAGENS DE PAPELÃO, POSSUI UNIDADE EM PACAJUS

CRÉDITO: TATIANA FORTES, EM 12/9/2019



DADOS GERAIS

CEP: 62870-000 a 62874-999
Distância de Fortaleza: 57,3 km
Tempo estimado de viagem: 57min
Principais vias de acesso: BR-116 / CE-253
Localização: microrregião de Pacajus
Municípios limítrofes: Acarape, Barreira, Cascavel, Chorozinho, Guaiúba e Horizonte

RANKING PIB CE

2011	15º
2012	15º
2013	17º
2014	16º
2015	15º
2016	16º
2017	17º
2018	16º
2019	17º

IDM (2018): 35,62 (23º no Ceará)
IDH (2010): 0,659 (14º no Ceará e 2.924º no Brasil)





A QUEDA DO VOO 168, QUE MARCOU A CIDADE DE PACATUBA, COMPLETA 40 ANOS EM 2022
CRÉDITO: DIVULGAÇÃO



DADOS GERAIS
CEP: 61800-000 a 61879-999
Distância de Fortaleza: 32,4 km
Tempo estimado de viagem: 32min
Principais vias de acesso: CE-060 / CE-350
Localização: microrregião de Fortaleza
Municípios limítrofes: Fortaleza, Guaiúba, Itaitinga, Maracanaú e Maranguape

RANKING PIB CE	
2011	17º
2012	16º
2013	15º
2014	15º
2015	16º
2016	18º
2017	19º
2018	15º
2019	21º

UNIDADE DE CONSERVAÇÃO
Estadual: APA da Serra da Aratanha e Parque Estadual do Cocó
Reserva Particular do Patrimônio Natural (RPPN): Monte Alegre

SELO UNICEF
2003-2004
2005-2006
2007-2008
2009-2012
2017-2020

IDM (2018): 34,17 (28º no Ceará)
IDH (2010): 0,675 (11º no Ceará e 2.545º no Brasil)

PACATUBA

Instituições financeiras (mar – 2022):

Banco do Brasil (agência e atendimento eletrônico), Caixa Econômica (agência e atendimento eletrônico), Bradesco (agência e atendimento) e Topázio (atendimento eletrônico)
* O programa foi encerrado em outubro de 2021.

FINANÇAS PÚBLICAS
Receita Total (2021): R\$ 216.017.859,30
Receita Tributária (2021): R\$ 17.506.935,55
Cota-parte do FPM (2021): R\$ 47.964.166,44
Transferência do SUS (2021): R\$ 27.909.150,01
Cota-parte do ICMS (2021): R\$ 31.644.666,58
Fundeb (2021): R\$ 65.712.506,14
Despesa Total (2021): R\$ 217.979.313,25
Varas: 2
Despesa de Pessoal (2021)*: R\$ 95.740.901,57
* O dado é referente ao terceiro quadrimestre (set-dez).

EDUCAÇÃO
Escolas de educação infantil (2021): 31
Escolas de ensino fundamental (2021): 32
Escolas de ensino médio (2021): 6
Escolas de educação profissional (2021): 2
Escolas em áreas indígenas (2021): 1
Instituições de ensino superior presenciais (2022): -
Matrículas da educação infantil (2021): 3.154
Matrículas do ensino fundamental (2021): 9.086
Matrículas do ensino médio (2021): 2.690
Taxa de abandono (2020)
Anos iniciais (até o 5º ano): 0,8
Anos finais (do 6º ao 9º ano): 0,4
Nota do Ideb (2019)
Anos iniciais (até o 5º ano): 6
Anos finais (do 6º ao 9º ano): 5,1
Ensino médio: 4,8

SAÚDE
Transferência SUS hab/ano (2021): R\$ 333,32
Cobertura Saúde da Família (jan – 2022): 78,93%
Taxa de Mortalidade Infantil (2021)*: 16,4%
* A cada mil nascidos vivos. Segundo a Sesa, os dados estão sujeitos a revisão.

PIB per capita (2019): R\$ 12.280,69
Benefícios da Previdência Social (2021): R\$ 99.716.723,65
Beneficiários da Previdência Social (dez – 2021): 7.207
Bolsa Família (2021)*: R\$ 6.371.264
Beneficiários do Bolsa Família (out – 2021): 6.698

CULTURA
Meios de comunicação afiliados à Acert: Rádio FM Vida 98,3
Tesouros Vivos: Mestres da Cultura 2004 – Mestre Juca do Balaio (f)
Padroeira: Nossa Senhora da Conceição
Equipamentos culturais: duas bibliotecas, um museu e dois pontos de cultura

SEGURANÇA PÚBLICA
AIS 24
Polícia Militar: (85) 3369 9190
Polícia Civil: (85) 3101 2808
Corpo de Bombeiros: (85) 3101 2827

JUSTIÇA
Fórum Desembargador Raimundo Catunda
Entrância intermediária
☎ (85) 3345 1166 / 1198 / 1278
Varas: 2
Promotorias: 2
Defensores: 3
Defensoria: (85) 3345 1105 / 98734 3645 e 98221 2272
Cartório eleitoral: (85) 99156 7184

POLÍTICA
Eleitores (mar – 2022): 50.106
Deputados federais mais votados (2018): Moses Rodrigues (E) – 5.979 votos, Capitão Wagner (E) – 3.392 votos, Denis Bezerra (E) – 2.903 votos
Deputados estaduais mais votados (2018): Leonardo Araújo (E) – 8.129 votos, Júlio César Filho (E) – 2.958 votos, Fernanda Pessoa (E) – 2.197 votos
Vereadores mais votados (2020): Raquel Cavalcante (E) – 1.391 votos, Fabio Soares (E) – 1.252 votos, Paulo Neto (E) – 1.171 votos

ADMINISTRAÇÃO PÚBLICA
Ranking ICGM (2020)*: 14º (de 27)
☎ (85) 3345 2300
Prefeito: Carlomano Marques
Vereadores: 15
Distritos: Pacatuba, Monguba, Pavuna e Senador Carlos Jereissati
CNPJ: 07.963.861/0001-14
* População acima de 50 mil e menor que 100 mil habitantes.

PACOTI

HISTÓRIA
Data de aniversário: 2/9
Toponímia: palavra originária do tupi, que significa “lagoa das cotias” e “voltado para o mar”
Gentílico: pacotiense

DEMOGRAFIA
População estimada (2021): 12.313
População (Censo 2010): 11.607
Total de homens (Censo 2010): 5.850
Total de mulheres (Censo 2010): 5.757
População urbana (Censo 2010): 4.745
População rural (Censo 2010): 6.862
Densidade demográfica hab/km² (Censo 2010): 105,92

GEOGRAFIA
Área: 112,4 km²
Latitude: 4º 13’ 30”
Longitude: 38º 55’ 24”
Altitude: 736,13 m
Clima: tropical quente úmido e tropical subquente úmido, com chuvas de janeiro a maio
Relevo: serras secas, serras úmidas e sertões
Vegetação: floresta subcaducifolia tropical pluvial (mata seca) e floresta subperenifolia tropical pluvio-nebular (mata úmida)
Precipitação pluviométrica (média em 2021): 1316,6 mm

INFRAESTRUTURA
Domicílios (Censo 2010): 3.875
Serviço de água urbano (habitantes – 2020)*: 4.460
Esgoto urbano (habitantes – 2020)*: 3.730
Serviço de água rural (habitantes – 2020)*: 1.530
Energia elétrica (clientes – dez – 2019): 4.864
Pontos de acesso à internet (mar – 2022): 201 (banda larga fixa)
Cinturão Digital: sim
* De acordo com a SCidades, os dados de 2021 estão em consolidação e conferência por parte dos municípios.

ECONOMIA
PIB (2019): R\$ 126.788.000
Agropecuária (2019): R\$ 30.255.000
Indústria (2019): R\$ 4.033.000
Serviços (2019): R\$ 36.983.000
Serviços públicos (2019): R\$ 50.425.000
Impostos, líquidos de subsídios, sobre produtos (2019): R\$ 5.092.000
PIB per capita (2019): R\$ 10.340,74
Benefícios da Previdência Social (2021): R\$ 28.341.673,70
Beneficiários da Previdência Social (dez – 2021): 2.168
Bolsa Família (2021)*: R\$ 1.190.150
Beneficiários do Bolsa Família (out – 2021): 1.612
Instituições financeiras (mar – 2022): Banco do Brasil (atendimento e atendimento eletrônico) e Bradesco (atendimento e atendimento eletrônico)
* O programa foi encerrado em outubro de 2021.

FINANÇAS PÚBLICAS
Receita Total (2021): R\$ 42.949.312,35
Receita Tributária (2021): R\$ 2.163.222,96
Cota-parte do FPM (2021): R\$ 13.704.047,77
Transferência do SUS (2021): R\$ 5.937.968,82
Cota-parte do ICMS (2021): R\$ 4.334.642,75
Fundeb (2021): R\$ 11.690.581,75
Despesa Total (2021): R\$ 40.271.235,74
Despesa de Pessoal (2021)*: R\$ 20.468.169,47
* O dado é referente ao terceiro quadrimestre (set-dez).

EDUCAÇÃO
Escolas de educação infantil (2021): 10
Escolas de ensino fundamental (2021): 9
Escolas de ensino médio (2021): 1
Escolas de educação profissional (2021): -
Escolas em áreas indígenas (2021): -
Instituições de ensino superior presenciais (2022): Uece
Matrículas da educação infantil (2021): 599
Matrículas do ensino fundamental (2021): 2.043
Matrículas do ensino médio (2021): 361
Taxa de abandono (2020)
Anos iniciais (até o 5º ano): 0,9
Anos finais (do 6º ao 9º ano): 0,8
Nota do Ideb (2019)
Anos iniciais (até o 5º ano): 5,8
Anos finais (do 6º ao 9º ano): 5
Ensino médio: 4,5

SAÚDE
Transferência SUS hab/ano (2021): R\$ 417,50
Cobertura Saúde da Família (jan – 2022): 93,03%
Taxa de Mortalidade Infantil (2021)*: 30,5%
* A cada mil nascidos vivos. Segundo a Sesa, os dados estão sujeitos a revisão.

CULTURA
Meios de comunicação afiliados à Acert: -
Tesouros Vivos: Mestres da Cultura 2018 – Mestre Zé Carneiro
Padroeira: Nossa Senhora da Conceição
Equipamentos culturais: uma biblioteca, um teatro, um museu e um ponto de cultura

SEGURANÇA PÚBLICA
AIS 15
Polícia Militar: (85) 3343 1190 / 6821 / 6820
Polícia Civil: (85) 3343 6813
Corpo de Bombeiros: (88) 3321 1452

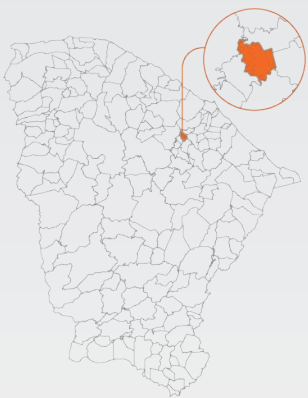
JUSTIÇA
Fórum Governador Waldemar Alcântara e Silva
Entrância inicial
☎ (85) 3325 1426
Varas: 1
Promotorias: 1
Defensores: -
Cartório eleitoral: (85) 3453 3505 (vinculado a Baturité)

POLÍTICA
Eleitores (mar – 2022): 10.154
Deputados federais mais votados (2018): Moses Rodrigues (E) – 1.813 votos, Odorico (S) – 889 votos, AJ Albuquerque (E) – 674 votos
Deputados estaduais mais votados (2018): Dr. Marcos Norjosa (S) – 1.868 votos, Audic Mota (E) – 1.576 votos, José Sarto (E) – 782 votos
Vereadores mais votados (2020): Orquidea (E) – 357 votos, Clesio da Autoescola (E) – 352 votos, Quita (E) – 345 votos

ADMINISTRAÇÃO PÚBLICA
Ranking ICGM (2020)*: 67º (de 80)
☎ (85) 3325 1413 / 1410
Prefeito: Marcos Venícios Norjosa
Gonzaga (Dr. Marcos)
Vereadores: 9
Distritos: Pacoti, Colina, Fátima e Santa Ana
CNPJ: 07.910.755/0001-72
* População até 20 mil habitantes.



O ECONOMISTA CLÁUDIO FERREIRA LIMA (1941-2018) FOI CONSULTOR EDITORIAL DO ANUÁRIO DO CEARÁ
CRÉDITO: MAURI MELO, EM 8/12/2016



DADOS GERAIS
CEP: 62770-000 a 62779-999
Distância de Fortaleza: 93,5 km
Tempo estimado de viagem: 1h33min
Principial via de acesso: CE-065
Localização: microrregião de Baturité
Municípios limítrofes: Baturité, Caridade, Guaramiranga, Palmácia e Redenção

RANKING PIB CE	
2011	106º
2012	121º
2013	117º
2014	114º
2015	132º
2016	115º
2017	102º
2018	140º
2019	135º

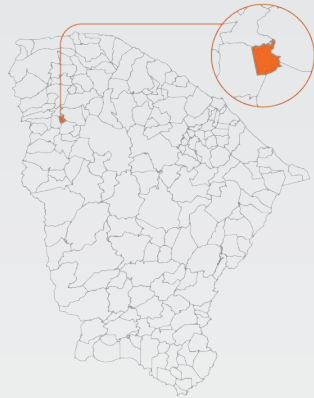
UNIDADE DE CONSERVAÇÃO
Estadual: APA da Serra de Baturité
Reserva Particular do Patrimônio Natural (RPPN): Passaredo e Serra da Pacavira

SELO UNICEF
1999-2000
2001-2002
2003-2004
2005-2006
2007-2008
2009-2012
2013-2016
2017-2020

IDM (2018): 28,24 (52º no Ceará)
IDH (2010): 0,635 (42º no Ceará e 3.393º no Brasil)



O MUNICÍPIO DE PACUJÁ
ESTÁ LOCALIZADO NA
MICRORREGIÃO DE SOBRAL
CRÉDITO: MARCELO TEIXEIRA / DIVULGAÇÃO



DADOS GERAIS
CEP: 62180-000 a 62183-999
Distância de Fortaleza: 311,4 km
Tempo estimado de viagem: 5h11min
Principais vias de acesso: BR-222 / BR-403 / CE-253 / CE-321
Localização: microrregião de Sobral
Municípios limítrofes: Cariré, Graça, Mucambo e Reriutaba

RANKING PIB CE	
2011	182º
2012	181º
2013	181º
2014	183º
2015	182º
2016	181º
2017	182º
2018	183º
2019	183º

SELO UNICEF
2017-2020

IDM (2018): 21,74 (108º no Ceará)
IDH (2010): 0,621 (70º no Ceará e 3.680º no Brasil)

HISTÓRIA

Data de aniversário: 22/9
Toponímia: palavra originária do tupi, que significa “frutos de pacova”
Gentílico: pacujaense

DEMOGRAFIA

População estimada (2021): 6.565
População (Censo 2010): 5.986
Total de homens (Censo 2010): 2.902
Total de mulheres (Censo 2010): 3.084
População urbana (Censo 2010): 3.723
População rural (Censo 2010): 2.263
Densidade demográfica hab/km² (Censo 2010): 78,63

GEOGRAFIA

Área: 88,36 km²
Latitude: 3º 59’ 17”
Longitude: 40º 41’ 51”
Altitude: 150 m
Clima: tropical quente semiárido brando e tropical quente subúmido, com chuvas de janeiro a abril
Relevo: Planalto da Ibiapaba e sertões
Vegetação: caatinga arbustiva aberta e floresta caducifólia espinhosa (caatinga arbórea)
Precipitação pluviométrica (média em 2021): 1178,5 mm

INFRAESTRUTURA

Domicílios (Censo 2010): 2.086
Serviço de água urbano (habitantes – 2020)*: 4.063
Esgoto urbano (habitantes – 2020)*: 0
Serviço de água rural (habitantes – 2020)*: 515
Energia elétrica (clientes – dez – 2019): 2.804
Pontos de acesso à internet (mar – 2022): 470 (banda larga fixa)
Cinturão Digital: não
* De acordo com a SCidades, os dados de 2021 estão em consolidação e conferência por parte dos municípios.

ECONOMIA

PIB (2019): R\$ 51.039.000
Agropecuária (2019): R\$ 1.901.000
Indústria (2019): R\$ 2.255.000
Serviços (2019): R\$ 16.430.000
Serviços públicos (2019): R\$ 28.025.000
Impostos, líquidos de subsídios, sobre produtos (2019): R\$ 2.427.000
PIB per capita (2019): R\$ 7.812,49
Benefícios da Previdência Social (2021): R\$ 18.598.335,62
Beneficiários da Previdência Social (dez – 2021): 1.383
Bolsa Família (2021)*: R\$ 947.791
Beneficiários do Bolsa Família (out – 2021): 978
Instituições financeiras (mar – 2022): Banco do Brasil (atendimento e atendimento eletrônico)
* O programa foi encerrado em outubro de 2021.

PACUJÁ

FINANÇAS PÚBLICAS

Receita Total (2021): R\$ 29.490.666,22
Receita Tributária (2021): R\$ 579.889,95
Cota-parte do FPM (2021): R\$ 10.278.035,91
Transferência do SUS (2021): R\$ 5.170.425,35
Cota-parte do ICMS (2021): R\$ 6.307.267,98
Fundeb (2021): R\$ 5.945.541,59
Despesa Total (2021): R\$ 28.547.812,25
Despesa de Pessoal (2021)*: R\$ 12.672.871,60
* O dado é referente ao terceiro quadrimestre (set-dez).

EDUCAÇÃO

Escolas de educação infantil (2021): 7
Escolas de ensino fundamental (2021): 6
Escolas de ensino médio (2021): 2
Escolas de educação profissional (2021): 1
Escolas em áreas indígenas (2021): -
Instituições de ensino superior presenciais (2022): -
Matrículas da educação infantil (2021): 335
Matrículas do ensino fundamental (2021): 1.684
Matrículas do ensino médio (2021): 697
Taxa de abandono (2020)
Anos iniciais (até o 5º ano): 0
Anos finais (do 6º ao 9º ano): 0
Nota do Ideb (2019)
Anos iniciais (até o 5º ano): 7
Anos finais (do 6º ao 9º ano): 5,2
Ensino médio: 5,5

SAÚDE

Transferência SUS hab/ano (2021): R\$ 372,06
Cobertura Saúde da Família (jan – 2022): 100%
Taxa de Mortalidade Infantil (2021)*: -
* A cada mil nascidos vivos. Segundo a Sesa, os dados estão sujeitos a revisão.

CULTURA

Meios de comunicação afiliados à Acert: -
Padroeiro: São João Batista
Equipamentos culturais: uma biblioteca e um museu

SEGURANÇA PÚBLICA

AIS 14
Polícia Militar: (88) 3611 0484 / 3677 4264
Polícia Civil: (88) 3677 4711 / 4291 / 3611 7808
Corpo de Bombeiros: (88) 3677 4660

JUSTIÇA

Fórum Desembargador Francisco Haroldo R. de Albuquerque
Comarca vinculada a Mucambo
☎ (88) 3654 1222 / 1289 / 1552
Varas: -
Promotorias: -
Defensores: -
Cartório eleitoral: (85) 3453 3579 (vinculado a Reriutaba)

POLÍTICA

Eleitores (mar – 2022): 5.619
Deputados federais mais votados (2018): AJ Albuquerque (E) – 1.782 votos, Totonho Lopes (S) – 1.087 votos, Denis Bezerra (E) – 297 votos
Deputados estaduais mais votados (2018): Zezinho Albuquerque (E) – 1.803 votos, Augusta Brito (E) – 1.286 votos, George Valentim (S) – 208 votos
Vereadores mais votados (2020): Eraldo Aguiar (E) – 759 votos, Lincélica (E) – 511 votos, Júnior Brito (E) – 506 votos

ADMINISTRAÇÃO PÚBLICA

Ranking ICGM (2020)*: 15º (de 80)
☎ (88) 3641 1091
Prefeito: Raimundo Filho
Vereadores: 9
Distritos: Pacujá
CNPJ: 07.734.148/0001-07
* População até 20 mil habitantes.

PALHANO

HISTÓRIA

Data de aniversário: 8/5
Toponímia: homenagem ao primeiro morador da região, José Palhano
Gentílico: palhanense

DEMOGRAFIA

População estimada (2021): 9.458
População (Censo 2010): 8.866
Total de homens (Censo 2010): 4.470
Total de mulheres (Censo 2010): 4.396
População urbana (Censo 2010): 4.515
População rural (Censo 2010): 4.351
Densidade demográfica hab/km² (Censo 2010): 20,13

GEOGRAFIA

Área: 437 km²
Latitude: 4º 44’ 43”
Longitude: 37º 57’ 32”
Altitude: 14,18 m
Clima: tropical quente semiárido e tropical quente semiárido brando, com chuvas de fevereiro a abril
Relevo: planície ribeirinha, sertões, tabuleiros costeiros e tabuleiros interiores
Vegetação: caatinga arbustiva aberta e complexo vegetacional da zona litorânea
Precipitação pluviométrica (média em 2021): 516,4 mm

INFRAESTRUTURA

Domicílios (Censo 2010): 3.192
Serviço de água urbano (habitantes – 2020)*: 4.094
Esgoto urbano (habitantes – 2020)*: 0
Serviço de água rural (habitantes – 2020)*: 2.025
Energia elétrica (clientes – dez – 2019): 4.216
Pontos de acesso à internet (mar – 2022): 1.050 (banda larga fixa)
Cinturão Digital: não
* De acordo com a SCidades, os dados de 2021 estão em consolidação e conferência por parte dos municípios.

ECONOMIA

PIB (2019): R\$ 89.685.000
Agropecuária (2019): R\$ 17.015.000
Indústria (2019): R\$ 5.007.000
Serviços (2019): R\$ 25.365.000
Serviços públicos (2019): R\$ 37.494.000
Impostos, líquidos de subsídios, sobre produtos (2019): R\$ 4.803.000
PIB per capita (2019): R\$ 9.555,15
Benefícios da Previdência Social (2021): R\$ 21.639.120,30
Beneficiários da Previdência Social (dez – 2021): 1.640
Bolsa Família (2021)*: R\$ 2.020.428
Beneficiários do Bolsa Família (out – 2021): 1.449
Instituições financeiras (mar – 2022): Bradesco (atendimento e atendimento eletrônico)
* O programa foi encerrado em outubro de 2021.

FINANÇAS PÚBLICAS

Receita Total (2021): R\$ 30.605.954,61
Receita Tributária (2021): R\$ 1.109.935,43
Cota-parte do FPM (2021): R\$ 10.278.035,69
Transferência do SUS (2021): R\$ 2.605.763,19
Cota-parte do ICMS (2021): R\$ 3.756.164,82
Fundeb (2021): R\$ 8.625.712,84
Despesa Total (2021): R\$ 30.959.710,12
Despesa de Pessoal (2021)*: R\$ 17.597.237,96
* O dado é referente ao terceiro quadrimestre (set-dez).

EDUCAÇÃO

Escolas de educação infantil (2021): 4
Escolas de ensino fundamental (2021): 5
Escolas de ensino médio (2021): 1
Escolas de educação profissional (2021): -
Escolas em áreas indígenas (2021): -
Instituições de ensino superior presenciais (2022): -
Matrículas da educação infantil (2021): 404
Matrículas do ensino fundamental (2021): 1.245
Matrículas do ensino médio (2021): 362
Taxa de abandono (2020)
Anos iniciais (até o 5º ano): 0
Anos finais (do 6º ao 9º ano): 0
Nota do Ideb (2019)
Anos iniciais (até o 5º ano): 6,2
Anos finais (do 6º ao 9º ano): 6
Ensino médio: 4,3

SAÚDE

Transferência SUS hab/ano (2021): R\$ 331,98
Cobertura Saúde da Família (jan – 2022): 100%
Taxa de Mortalidade Infantil (2021)*: -
* A cada mil nascidos vivos. Segundo a Sesa, os dados estão sujeitos a revisão.

CULTURA

Meios de comunicação afiliados à Acert: -
Padroeira: Nossa Senhora da Conceição
Equipamentos culturais: uma biblioteca

SEGURANÇA PÚBLICA

AIS 18
Polícia Militar: (88) 3411 8551
Polícia Civil: (88) 3411 8567
Corpo de Bombeiros: (88) 3423 1952 / 1994

JUSTIÇA

Fórum Desembargador José Maria de Melo
Comarca vinculada a Russas
☎ (88) 3411 0088 / 0564 / 3133
Varas: -
Promotorias: -
Defensores: -
Cartório eleitoral: (85) 3453 3509 (vinculado a Russas)

POLÍTICA

Eleitores (mar – 2022): 8.799
Deputados federais mais votados (2018): José Guimarães (E) – 1.481 votos, Domingos Neto (E) – 919 votos, Eduardo Bismarck (E) – 539 votos
Deputados estaduais mais votados (2018): Fernando Santana (E) – 1.366 votos, Patrícia Aguiar (E) – 568 votos, Fernando Hugo (E) – 496 votos
Vereadores mais votados (2020): José do Lalá (E) – 618 votos, Julio Neto (E) – 519 votos, Simplício (E) – 438 votos

ADMINISTRAÇÃO PÚBLICA

Ranking ICGM (2020)*: 43º (de 80)
☎ (88) 3415 1050
Prefeito: Ivanildo Nunes da Silva (Dinho do Zé do Honório)
Vereadores: 9
Distritos: Palhano e São José
CNPJ: 07.488.679/0001-59
* População até 20 mil habitantes.



NOSSA SENHORA DA CONCEIÇÃO
É A PADROEIRA DE PALHANO
CRÉDITO: DEIVYSON TEIXEIRA, EM 20/5/2010



DADOS GERAIS
CEP: 62910-000 a 62919-999
Distância de Fortaleza: 158,4 km
Tempo estimado de viagem: 2h38min
Principais vias de acesso: BR-116 / BR-122 / CE-371
Localização: microrregião do Baixo Jaguaribe
Municípios limítrofes: Aracati, Beberibe, Itaiçaba, Jaguaruana e Russas

RANKING PIB CE	
2011	167º
2012	165º
2013	160º
2014	164º
2015	166º
2016	167º
2017	166º
2018	164º
2019	160º

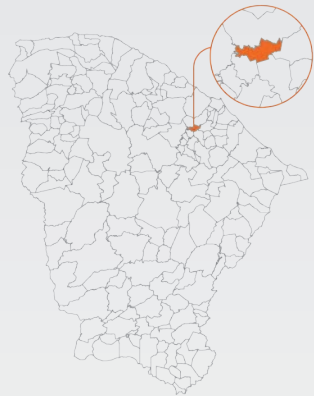
SELO UNICEF

2003-2004
2005-2006
2009-2012
2013-2016
2017-2020

IDM (2018): 22,54 (95º no Ceará)
IDH (2010): 0,638 (36º no Ceará e 3.333º no Brasil)



O AÇUDE GERMINAL ESTÁ LOCALIZADO EM PALMÁCIA
CRÉDITO: AURÉLIO ALVES / O POVO



DADOS GERAIS
CEP: 62780-000 a 62784-999
Distância de Fortaleza: 66,2 km
Tempo estimado de viagem: 1h06min
Principal via de acesso: CE-065
Localização: microrregião de Baturité
Municípios limítrofes: Caridade, Guaiúba, Maranguape, Pacoti e Redenção

RANKING PIB CE	
2011	135º
2012	142º
2013	156º
2014	137º
2015	147º
2016	150º
2017	145º
2018	152º
2019	158º

UNIDADE DE CONSERVAÇÃO
Estadual: APA da Serra de Baturité

SELO UNICEF
2001-2002
2003-2004
2007-2008
2009-2012
2013-2016

IDM (2018): 22,29 (101º no Ceará)
IDH (2010): 0,622 (65º no Ceará e 3.653º no Brasil)

HISTÓRIA

Data de aniversário: 28/8
Toponímia: palavra originária do tupi, que significa “palmeira” ou “terra dos palmeirais”
Gentílico: palmaciano

DEMOGRAFIA

População estimada (2021): 13.553
População (Censo 2010): 12.005
Total de homens (Censo 2010): 6.002
Total de mulheres (Censo 2010): 6.003
População urbana (Censo 2010): 4.957
População rural (Censo 2010): 7.048
Densidade demográfica hab/km² (Censo 2010): 101,90

GEOGRAFIA

Área: 128,9 km²
Latitude: 4º 09' 01”
Longitude: 38º 50' 47”
Altitude: 425,11 m
Clima: tropical quente úmido, com chuvas de janeiro a maio
Relevo: serras secas, serras úmidas e sertões
Vegetação: caatinga arbustiva densa, floresta subcaducifolia tropical pluvial (mata seca) e floresta subperenifolia tropical pluvio-nebular (mata úmida)
Precipitação pluviométrica (média em 2021): 1.656 mm

INFRAESTRUTURA

Domicílios (Censo 2010): 3.744
Serviço de água urbano (habitantes – 2020)*: 5.090
Esgoto urbano (habitantes – 2020)*: 1.852
Serviço de água rural (habitantes – 2020)*: 1.054
Energia elétrica (clientes – dez – 2019): 3.656
Pontos de acesso à internet (mar – 2022): 32 (banda larga fixa)
Cinturão Digital: não
* De acordo com a SCidades, os dados de 2021 estão em consolidação e conferência por parte dos municípios.

ECONOMIA

PIB (2019): R\$ 93.908.000
Agropecuária (2019): R\$ 18.515.000
Indústria (2019): R\$ 2.443.000
Serviços (2019): R\$ 19.974.000
Serviços públicos (2019): R\$ 50.007.000
Impostos, líquidos de subsídios, sobre produtos (2019): R\$ 2.968.000
PIB per capita (2019): R\$ 7.049,06
Benefícios da Previdência Social (2021): R\$ 7.862.597,74
Beneficiários da Previdência Social (dez – 2021): 1.349
Bolsa Família (2021)*: R\$ 2.760.622
Beneficiários do Bolsa Família (out – 2021): 2.100
Instituições financeiras (mar – 2022): Bradesco (atendimento e atendimento eletrônico)
* O programa foi encerrado em outubro de 2021.

FINANÇAS PÚBLICAS

Receita Total (2021): R\$ 41.130.108,25
Receita Tributária (2021): R\$ 1.019.237,72
Cota-parte do FPM (2021): R\$ 13.704.047,77
Transferência do SUS (2021): R\$ 5.390.770,36
Cota-parte do ICMS (2021): R\$ 4.984.840,28
Fundeb (2021): R\$ 10.207.947,80
Despesa Total (2021): R\$ 42.234.129,24
Despesa de Pessoal (2021)*: R\$ 20.861.877,65
* O dado é referente ao terceiro quadrimestre (set-dez).

EDUCAÇÃO

Escolas de educação infantil (2021): 7
Escolas de ensino fundamental (2021): 9
Escolas de ensino médio (2021): 2
Escolas de educação profissional (2021): 1
Escolas em áreas indígenas (2021): -
Instituições de ensino superior presenciais (2022): -
Matrículas da educação infantil (2021): 484
Matrículas do ensino fundamental (2021): 1.274
Matrículas do ensino médio (2021): 713
Taxa de abandono (2020)
Anos iniciais (até o 5º ano): 0
Anos finais (do 6º ao 9º ano): 0,1
Nota do Ideb (2019)
Anos iniciais (até o 5º ano): 6,3
Anos finais (do 6º ao 9º ano): 5
Ensino médio: 5

SAÚDE

Transferência SUS hab/ano (2021): R\$ 365,02
Cobertura Saúde da Família (jan – 2022): 70,59%
Cobertura Saúde da Família (jan – 2022): 70,59%
Taxa de Mortalidade Infantil (2021)*: 9,3%
* A cada mil nascidos vivos. Segundo a Sesa, os dados estão sujeitos a revisão.

CULTURA

Meios de comunicação afiliados à Acert: -
Padroeiro: São Francisco de Assis
Equipamentos culturais: uma biblioteca

SEGURANÇA PÚBLICA

AIS 15
Polícia Militar: (85) 3343 1190 / 6821 / 6820
Polícia Civil: (85) 3343 6813
Corpo de Bombeiros: (88) 3321 1452

JUSTIÇA

Fórum Desembargador Edgar Carlos de Amorim
Comarca vinculada a Maranguape
☎ (85) 3341 3062 / 3320 / 3456 / 3464
Varas: -
Promotorias: -
Defensores: -
Cartório eleitoral: (85) 3453 3504 (vinculado a Maranguape)

POLÍTICA

Eleitores (mar – 2022): 9.012
Deputados federais mais votados (2018): Odorico (S) – 2.399 votos, Roberto Pessoa (E) – 489 votos, Totonho Lopes (S) – 332 votos
Deputados estaduais mais votados (2018): Leonardo Araújo (E) – 2.177 votos, George Valentim (S) – 509 votos, Fernanda Pessoa (E) – 485 votos
Vereadores mais votados (2020): Junior Holanda (E) – 646 votos, Júnior Bodega (E) – 512 votos, Maiara Campos (E) – 499 votos

ADMINISTRAÇÃO PÚBLICA

Ranking ICGM (2020)*: 57º (de 80)
☎ (85) 3339 1641
Prefeito: David Campos
Vereadores: 9
Distritos: Palmácia, Gado e Gados dos Rodrigues
CNPJ: 07.711.666/0001-05
* População até 20 mil habitantes.

PARACURU

HISTÓRIA

Data de aniversário: 22/11
Toponímia: palavra originária do tupi, que significa “lagarto do mar”
Gentílico: paracuruense

DEMOGRAFIA

População estimada (2021): 35.526
População (Censo 2010): 31.636
Total de homens (Censo 2010): 15.852
Total de mulheres (Censo 2010): 15.784
População urbana (Censo 2010): 20.589
População rural (Censo 2010): 11.047
Densidade demográfica hab/km² (Censo 2010): 106,80

GEOGRAFIA

Área: 304,7 km²
Latitude: 3º 24' 36”
Longitude: 39º 01' 50”
Altitude: 10 m
Clima: tropical quente semiárido
brando, com chuvas de janeiro a abril
Relevo: planície litorânea, planície ribeirinha, sertões e tabuleiros costeiros
Vegetação: complexo vegetacional da zona litorânea e floresta mista dicotilo-palmacea (mata ciliar com carnúba)
Precipitação pluviométrica (média em 2021): 1.018,6 mm

INFRAESTRUTURA

Domicílios (Censo 2010): 11.833
Serviço de água urbano (habitantes – 2020)*: 20.533
Esgoto urbano (habitantes – 2020)*: 7.659
Serviço de água rural (habitantes – 2020)*: 736
Energia elétrica (clientes – dez – 2019): 18.763
Pontos de acesso à internet (mar – 2022): 4.672 (banda larga fixa)
Cinturão Digital: sim
* De acordo com a SCidades, os dados de 2021 estão em consolidação e conferência por parte dos municípios.

ECONOMIA

PIB (2019): R\$ 505.811.000
Agropecuária (2019): R\$ 41.650.000
Indústria (2019): R\$ 93.849.000
Serviços (2019): R\$ 191.848.000
Serviços públicos (2019): R\$ 149.733.000
Impostos, líquidos de subsídios, sobre produtos (2019): R\$ 28.731.000
PIB per capita (2019): R\$ 14.420,42
Benefícios da Previdência Social (2021): R\$ 84.408.978,72
Beneficiários da Previdência Social (dez – 2021): 6.094
Bolsa Família (2021)*: R\$ 4.435.467
Beneficiários do Bolsa Família (out – 2021): 4.874
Instituições financeiras (mar – 2022): Banco do Brasil (agência e atendimento eletrônico) e Bradesco (agência e atendimento eletrônico)
* O programa foi encerrado em outubro de 2021.

FINANÇAS PÚBLICAS

Receita Total (2021): R\$ 116.046.750,47
Receita Tributária (2021): R\$ 6.272.395,07
Cota-parte do FPM (2021): R\$ 27.408.095,32
Transferência do SUS (2021): R\$ 13.085.552,59
Cota-parte do ICMS (2021): R\$ 11.586.946,59
Fundeb (2021): R\$ 41.210.261,11
Despesa Total (2021): R\$ 121.493.847,91
Despesa de Pessoal (2021)*: R\$ 64.552.942,22
* O dado é referente ao terceiro quadrimestre (set-dez).

EDUCAÇÃO

Escolas de educação infantil (2021): 19
Escolas de ensino fundamental (2021): 22
Escolas de ensino médio (2021): 4
Escolas de educação profissional (2021): 2
Escolas em áreas indígenas (2021): -
Instituições de ensino superior presenciais (2022): IFCE
Matrículas da educação infantil (2021): 1.906
Matrículas do ensino fundamental (2021): 5.724
Matrículas do ensino médio (2021): 1.800
Taxa de abandono (2020)
Anos iniciais (até o 5º ano): 0,3
Anos finais (do 6º ao 9º ano): 0,2
Nota do Ideb (2019)
Anos iniciais (até o 5º ano): 6,2
Anos finais (do 6º ao 9º ano): 5,4
Ensino médio: 4,8

SAÚDE

Transferência SUS hab/ano (2021): R\$ 366,02
Cobertura Saúde da Família (jan – 2022): 78,69%
Taxa de Mortalidade Infantil (2021)*: 10,8%
* A cada mil nascidos vivos. Segundo a Sesa, os dados estão sujeitos a revisão.

CULTURA

Meios de comunicação afiliados à Acert: Rádio Ômega FM e Rádio Bons Ventos FM
Tesouros Vivos: Mestres da Cultura 2008 – Mestra Mariinha da Ló
Padroeiros: São Pedro e Nossa Senhora dos Remédios
Equipamentos culturais: um teatro e um ponto de cultura

SEGURANÇA PÚBLICA

AIS 23
Polícia Militar: (85) 3344 1329
Polícia Civil: (85) 3344 1333
Corpo de Bombeiros: (85) 98878 7614

JUSTIÇA

Fórum Desembargador Francisco Adalberto de Oliveira Barros Leal
Entrância inicial
☎ (85) 3344 1466
Varas: 1
Promotorias: 1
Defensores: 1
Defensoria: (85) 3344 1466
Cartório eleitoral: (85) 3453 3609

POLÍTICA

Eleitores (mar – 2022): 29.929
Deputados federais mais votados (2018): Denis Bezerra (E) – 2.713 votos, Domingos Neto (E) – 1.909 votos, Eduardo Bismarck (E) – 1.825 votos
Deputados estaduais mais votados (2018): Dr. Bruno Gonçalves (E) – 3.340 votos, Queiroz Filho (E) – 2.498 votos, Augusta Brito (E) – 1.770 votos
Vereadores mais votados (2020): Toto do Marcos do Coco (E) – 1.216 votos, Magno (E) – 772 votos, Carlos Júnior (E) – 616 votos

ADMINISTRAÇÃO PÚBLICA

Ranking ICGM (2020)*: 62º (de 68)
☎ (85) 3344 8800 / 8801
Prefeito: Wembley Gomes Costa (Beim)
Vereadores: 13
Distritos: Paracuru, Jardim e Poço Doce
CNPJ: 07.592.298/0001-15
* População acima de 20 mil e menor que 50 mil habitantes.



A CAMPEÃ MUNDIAL DE SURFE SILVANA LIMA NASCEU EM PARACURU
CRÉDITO: ANA CATARINA / DIVULGAÇÃO



DADOS GERAIS
CEP: 62680-000 a 62684-999
Distância de Fortaleza: 90,8 km
Tempo estimado de viagem: 1h30min
Principais vias de acesso: BR-222 / CE-085 / CE-135 / CE-341
Localização: microrregião do Baixo Curu
Municípios limítrofes: Paraipaba e São Gonçalo do Amarante

RANKING PIB CE	
2011	36º
2012	34º
2013	35º
2014	37º
2015	38º
2016	40º
2017	40º
2018	41º
2019	41º

UNIDADE DE CONSERVAÇÃO

Estadual: APA das Dunas do Litoral Oeste, APA das Dunas do Paracuru e APA do Estuário do Rio Curu

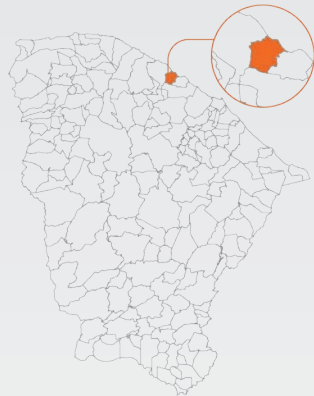
SELO UNICEF

2003-2004
2005-2006
2007-2008
2009-2012
2017-2020

IDM (2018): 30,85 (39º no Ceará)
IDH (2010): 0,637 (38º no Ceará e 3.357º no Brasil)



LAGOINHA É UMA DAS ATRAÇÕES DE PARAIPABA
CRÉDITO: MÁRCIO DE OLIVEIRA / DIVULGAÇÃO



DADOS GERAIS
CEP: 62685-000 a 62689-999
Distância de Fortaleza: 94,1 km
Tempo estimado de viagem: 1h34min
Principais vias de acesso: BR-222 / CE-085 / CE-162
Localização: microrregião do Baixo Curu
Municípios limítrofes: Paracuru, São Gonçalo do Amarante e Trairi

RANKING PIB CE	
2011	53º
2012	51º
2013	50º
2014	48º
2015	44º
2016	41º
2017	56º
2018	52º
2019	52º

UNIDADE DE CONSERVAÇÃO
Estadual: APA das Dunas da Lagoinha e APA do Estuário do Rio Curu

SELO UNICEF
2001-2002
2003-2004
2005-2006
2007-2008

IDM (2018): 35,41 (25º no Ceará)
IDH (2010): 0,634 (43º no Ceará e 3.407º no Brasil)

PARAIPABA

Instituições financeiras (mar – 2022): Banco do Brasil (atendimento e atendimento eletrônico), Bradesco (agência e atendimento eletrônico) e Topázio (atendimento eletrônico)
* O programa foi encerrado em outubro de 2021.

FINANÇAS PÚBLICAS
Receita Total (2021): R\$ 106.468.806,98
Receita Tributária (2021): R\$ 5.573.024,62
Cota-parte do FPM (2021): R\$ 30.974.374,24
Transferência do SUS (2021): R\$ 9.284.101,94
Cota-parte do ICMS (2021): R\$ 3.847.920,58
Fundeb (2021): R\$ 36.964.250,75
Despesa Total (2021): R\$ 100.674.045,61
Despesa de Pessoal (2021)*: R\$ 45.344.544,56
* O dado é referente ao terceiro quadrimestre (set-dez).

GEOGRAFIA
Área: 289,2 km²
Latitude: 3º 26' 22''
Longitude: 39º 08' 54''
Altitude: 26 m
Clima: tropical quente semiárido brando, com chuvas de janeiro a maio
Relevo: planície litorânea, planície ribeirinha, sertões e tabuleiros costeiros
Vegetação: complexo vegetacional da zona litorânea e floresta mista dicotilo-palmaceae (mata ciliar com carnaúba)
Precipitação pluviométrica (média em 2021): 1.103,7 mm

INFRAESTRUTURA
Domicílios (Censo 2010): 9.960
Serviço de água urbano (habitantes – 2020)*: 12.680
Esgoto urbano (habitantes – 2020)*: 10.271
Serviço de água rural (habitantes – 2020)*: 6.025
Energia elétrica (clientes – dez – 2019): 13.821
Pontos de acesso à internet (mar – 2022): 2.349 (banda larga fixa)
Cinturão Digital: sim
* De acordo com a SCidades, os dados de 2021 estão em consolidação e conferência por parte dos municípios.

ECONOMIA
PIB (2019): R\$ 440.566.000
Agropecuária (2019): R\$ 67.754.000
Indústria (2019): R\$ 72.786.000
Serviços (2019): R\$ 132.992.000
Serviços públicos (2019): R\$ 131.097.000
Impostos, líquidos de subsídios, sobre produtos (2019): R\$ 35.937.000
PIB per capita (2019): R\$ 13.454,87
Benefícios da Previdência Social (2021): R\$ 69.094.378,65
Beneficiários da Previdência Social (dez – 2021): 5.369
Bolsa Família (2021)*: R\$ 3.915.328
Beneficiários do Bolsa Família (out – 2021): 4.799

CULTURA
Meios de comunicação afiliados à Acert: Rádio Plus FM 88,7
Padroeira: Santa Rita de Cássia
Equipamentos culturais: uma biblioteca e um ponto de cultura

SEGURANÇA PÚBLICA
AIS 23
Polícia Militar: (85) 3344 1329
Polícia Civil: (85) 3344 1333
Corpo de Bombeiros: (85) 98878 7614

JUSTIÇA
Fórum Desembargador Hugo Pereira
Entrância inicial
☎ (85) 3363 1442
Varas: 1
Promotorias: 1
Defensores: -
Cartório eleitoral: (85) 3453 3609 (vinculado a Paracuru)

POLÍTICA
Eleitores (mar – 2022): 24.774
Deputados federais mais votados (2018): Garcia (S) – 3.614 votos, Mosiah do Moroni (S) – 1.975 votos, Tomaz Holanda (S) – 1.896 votos
Deputados estaduais mais votados (2018): José Sarto (E) – 3.662 votos, Dr. Bruno Gonçalves (E) – 2.312 votos, Tadeu Oliveira (S) – 1.490 votos
Vereadores mais votados (2020): Marcelo Alves (E) – 782 votos, Renan Martins (E) – 759 votos, Regim (E) – 724 votos

ADMINISTRAÇÃO PÚBLICA
Ranking ICGM (2020)*: 65º (de 68)
☎ (85) 3363 1440 / 3363 1212
Prefeita: Ariana Aquino
Vereadores: 13
Distritos: Paraipaba, Boa Vista, Camboas e Lagoinha
CNPJ: 10.380.608/0001-42
* População acima de 20 mil e menor que 50 mil habitantes.

SAÚDE
Transferência SUS hab/ano (2021): R\$ 319,10
Cobertura Saúde da Família (jan – 2022): 84,43%
Taxa de Mortalidade Infantil (2021)*: 4,7%
* A cada mil nascidos vivos. Segundo a Sesa, os dados estão sujeitos a revisão.

PARAMBU

HISTÓRIA
Data de aniversário: 15/9
Toponímia: palavra originária do tupi, que significa “pequena cachoeira”
Gentílico: parambuense

DEMOGRAFIA
População estimada (2021): 31.391
População (Censo 2010): 31.309
Total de homens (Censo 2010): 15.262
Total de mulheres (Censo 2010): 16.047
População urbana (Censo 2010): 14.106
População rural (Censo 2010): 17.203
Densidade demográfica hab/km² (Censo 2010): 13,54

GEOGRAFIA
Área: 2.314 km²
Latitude: 6º 12' 40''
Longitude: 40º 41' 40''
Altitude: 478,67 m
Clima: tropical quente semiárido, com chuvas de fevereiro a abril
Relevo: Planalto da Ibiapaba, serras secas, sertões e tabuleiros interiores
Vegetação: caatinga arbustiva aberta, carrasco, floresta caducifólia espinhosa (caatinga arbórea) e floresta subcaducifólia tropical pluvial (mata seca)
Precipitação pluviométrica (média em 2021): 226,5 mm

INFRAESTRUTURA
Domicílios (Censo 2010): 11.607
Serviço de água urbano (habitantes – 2020)*: 11.974
Esgoto urbano (habitantes – 2020)*: 0
Serviço de água rural (habitantes – 2020)*: 0
Energia elétrica (clientes – dez – 2019): 14.814
Pontos de acesso à internet (mar – 2022): 1.524 (banda larga fixa)
Cinturão Digital: sim
* De acordo com a SCidades, os dados de 2021 estão em consolidação e conferência por parte dos municípios.

ECONOMIA
PIB (2019): R\$ 240.114.000
Agropecuária (2019): R\$ 27.350.000
Indústria (2019): R\$ 7.150.000
Serviços (2019): R\$ 81.695.000
Serviços públicos (2019): R\$ 110.604.000
Impostos, líquidos de subsídios, sobre produtos (2019): R\$ 13.314.000
PIB per capita (2019): R\$ 7.617,58
Benefícios da Previdência Social (2021): R\$ 119.274.910,34
Beneficiários da Previdência Social (dez – 2021): 9.002
Bolsa Família (2021)*: R\$ 2.433.317
Beneficiários do Bolsa Família (out – 2021): 3.887
Instituições financeiras (mar – 2022): Bradesco (agência) e Banco do Brasil (atendimento e atendimento eletrônico)
* O programa foi encerrado em outubro de 2021.

FINANÇAS PÚBLICAS
Receita Total (2021): R\$ 109.923.634,12
Receita Tributária (2021): R\$ 2.375.110,98
Cota-parte do FPM (2021): R\$ 27.407.976,65
Transferência do SUS (2021): R\$ 14.297.387,67
Cota-parte do ICMS (2021): R\$ 5.430.573,03
Fundeb (2021): R\$ 31.320.087,35
Despesa Total (2021): R\$ 93.557.125,16
Despesa de Pessoal (2021)*: R\$ 41.329.781,44
* O dado é referente ao terceiro quadrimestre (set-dez).

EDUCAÇÃO
Escolas de educação infantil (2021): 49
Escolas de ensino fundamental (2021): 54
Escolas de ensino médio (2021): 3
Escolas de educação profissional (2021): 1
Escolas em áreas indígenas (2021): -
Instituições de ensino superior presenciais (2022): -
Matrículas da educação infantil (2021): 1.330
Matrículas do ensino fundamental (2021): 3.901
Matrículas do ensino médio (2021): 1.476
Taxa de abandono (2020)
Anos iniciais (até o 5º ano): 0,5
Anos finais (do 6º ao 9º ano): 1,6
Nota do Ideb (2019)
Anos iniciais (até o 5º ano): 6,8
Anos finais (do 6º ao 9º ano): 5,6
Ensino médio: 4,7

SAÚDE
Transferência SUS hab/ano (2021): R\$ 432,11
Cobertura Saúde da Família (jan – 2022): 100%
Taxa de Mortalidade Infantil (2021)*: 2%
* A cada mil nascidos vivos. Segundo a Sesa, os dados estão sujeitos a revisão.

CULTURA
Meios de comunicação afiliados à Acert: Rádio Tempo FM 92,5
Padroeiro: São Pedro
Equipamentos culturais: uma biblioteca

SEGURANÇA PÚBLICA
AIS 22
Polícia Militar: (88) 3437 1732
Polícia Civil: (88) 3437 1888
Corpo de Bombeiros: (85) 98814 1156

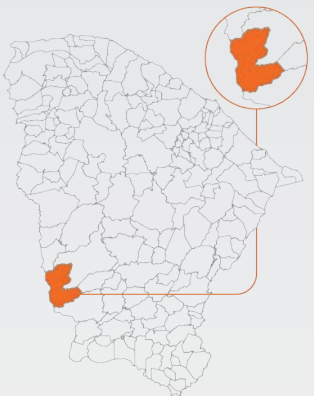
JUSTIÇA
Fórum Desembargador Joaquim Jorge de Sousa Filho
Comarca vinculada a Tauá
☎ (88) 3437 1515 / 1883 / 2149 / 3054 / 3166 / 3555
Varas: -
Promotorias: 1
Defensores: -
Cartório eleitoral: (85) 3453 3519 (vinculado a Tauá)

POLÍTICA
Eleitores (mar – 2022): 25.500
Deputados federais mais votados (2018): Genecias Noronha (E) – 12.180 votos, Eduardo Bismarck (E) – 1.940 votos, Roberto Pessoa (E) – 628 votos
Deputados estaduais mais votados (2018): Aderlânia Noronha (E) – 11.220 votos, Audic Mota (E) – 2.808 votos, Leonardo Araújo (E) – 1.281 votos
Vereadores mais votados (2020): Nezio Noronha (E) – 4.156 votos, Junior Noronha (E) – 1.850 votos, Romulo Feitosa (E) – 1.605 votos

ADMINISTRAÇÃO PÚBLICA
Ranking ICGM (2020)*: 16º (de 68)
☎ (88) 3448 1144
Prefeito: Rômulo Noronha
Vereadores: 13
Distritos: Parambu, Cococi, Gavião, Miranda, Monte Sion, Novo Assis e Oiticica
CNPJ: 07.731.102/0001-26
* População acima de 20 mil e menor que 50 mil habitantes.



PARAMBUENSE É O GENTÍLIO DE PARAMBU
CRÉDITO: REPRODUÇÃO INSTAGRAM PREFEITURA



DADOS GERAIS
CEP: 63680-000 a 63699-999
Distância de Fortaleza: 415,1 km
Tempo estimado de viagem: 6h55min
Principais vias de acesso: BR-020 / BR-222 / CE-277
Localização: microrregião do Sertão de Inhamuns
Municípios limítrofes: Aiuaaba, Arneiroz, Quiterianópolis, Tauá (e estado do Piauí)

RANKING PIB CE	
2011	70º
2012	77º
2013	75º
2014	79º
2015	71º
2016	75º
2017	87º
2018	82º
2019	83º

UNIDADE DE CONSERVAÇÃO
Reserva Particular do Patrimônio Natural (RPPN): Fazenda Olho D'água do Urucu

SELO UNICEF
2013-2016
2017-2020

IDM (2018): 12,92 (175º no Ceará)
IDH (2010): 0,570 (175º no Ceará e 4.841º no Brasil)



SENHORA SANT'ANA É A PADROEIRA DE PARAMOTI
CRÉDITO: REPRODUÇÃO INSTAGRAM PREFEITURA



DADOS GERAIS
CEP: 62736-000 a 62737-999
Distância de Fortaleza: 103,6 km
Tempo estimado de viagem: 1h43min
Principais vias de acesso: BR-020 / BR-222 / CE-162
Localização: microrregião de Canindé
Municípios limítrofes: Apuiarés, Canindé, Caridade, General Sampaio e Pentecoste

RANKING PIB CE	
2011	146º
2012	157º
2013	139º
2014	161º
2015	157º
2016	156º
2017	150º
2018	149º
2019	150º

SELO UNICEF
2001-2002
2007-2008
2017-2020

IDM (2018): 18,80 (143º no Ceará)
IDH (2010): 0,583 (162º no Ceará e 4.562º no Brasil)

HISTÓRIA
Data de aniversário: 25/1
Toponímia: palavra originária do tupi, que significa “rio seco”
Gentílico: paramotiense

DEMOGRAFIA
População estimada (2021): 12.276
População (Censo 2010): 11.308
Total de homens (Censo 2010): 5.814
Total de mulheres (Censo 2010): 5.494
População urbana (Censo 2010): 5.540
População rural (Censo 2010): 5.768
Densidade demográfica hab/km² (Censo 2010): 23,43

GEOGRAFIA
Área: 539,2 km²
Latitude: 4º 05' 49”
Longitude: 39º 14' 22”
Altitude: 83 m
Clima: tropical quente semiárido, tropical quente semiárido brando e tropical quente subúmido, com chuvas de fevereiro a abril
Relevo: serras secas e sertões
Vegetação: caatinga arbustiva densa
Precipitação pluviométrica (média em 2021): 584,2 mm

INFRAESTRUTURA
Domicílios (Censo 2010): 3.835
Serviço de água urbano (habitantes – 2020)*: 5.963
Esgoto urbano (habitantes – 2020)*: 1.734
Serviço de água rural (habitantes – 2020)*: 738
Energia elétrica (clientes – dez – 2019): 5.055
Pontos de acesso à internet (mar – 2022): 59 (banda larga fixa)
Cinturão Digital: não
* De acordo com a SCidades, os dados de 2021 estão em consolidação e conferência por parte dos municípios.

ECONOMIA
PIB (2019): R\$ 107.579.000
Agropecuária (2019): R\$ 25.154.000
Indústria (2019): R\$ 3.512.000
Serviços (2019): R\$ 25.533.000
Serviços públicos (2019): R\$ 50.021.000
Impostos, líquidos de subsídios, sobre produtos (2019): R\$ 3.360.000
PIB per capita (2019): R\$ 8.799,21
Benefícios da Previdência Social (2021): R\$ 14.102.154,63
Beneficiários da Previdência Social (dez – 2021): 1.119
Bolsa Família (2021)*: R\$ 3.112.862
Beneficiários do Bolsa Família (out – 2021): 1.989
Instituições financeiras (mar – 2022): Bradesco (atendimento e atendimento eletrônico)
* O programa foi encerrado em outubro de 2021.

PARAMOTI

FINANÇAS PÚBLICAS
Receita Total (2021): R\$ 33.518.637,32
Receita Tributária (2021): R\$ 622.240,57
Cota-parte do FPM (2021): R\$ 14.212.525,70
Transferência do SUS (2021): R\$ 3.239.550,74
Cota-parte do ICMS (2021): R\$ 3.433.200,04
Fundeb (2021): R\$ 10.156.286,57
Despesa Total (2021): R\$ 33.805.796,73
Despesa de Pessoal (2021)*: R\$ 19.494.472,59
* O dado é referente ao terceiro quadrimestre (set-dez).

EDUCAÇÃO
Escolas de educação infantil (2021): 13
Escolas de ensino fundamental (2021): 12
Escolas de ensino médio (2021): 1
Escolas de educação profissional (2021): -
Escolas em áreas indígenas (2021): -
Instituições de ensino superior presenciais (2022): -
Matrículas da educação infantil (2021): 486
Matrículas do ensino fundamental (2021): 1.717
Matrículas do ensino médio (2021): 315
Taxa de abandono (2020)
Anos iniciais (até o 5º ano): 2,1
Anos finais (do 6º ao 9º ano): 9,6
Nota do Ideb (2019)
Anos iniciais (até o 5º ano): 4,7
Anos finais (do 6º ao 9º ano): 5
Ensino médio: 4,5

SAÚDE
Transferência SUS hab/ano (2021): R\$ 300,98
Cobertura Saúde da Família (jan – 2022): 75,76%
Taxa de Mortalidade Infantil (2021)*: -
* A cada mil nascidos vivos. Segundo a Sesa, os dados estão sujeitos a revisão.

CULTURA
Meios de comunicação afiliados à Acert: -
Padroeira: Senhora Sant'Ana
Equipamentos culturais: uma biblioteca

SEGURANÇA PÚBLICA
AIS 15
Polícia Militar: (85) 3343 1190 / 6821 / 6820
Polícia Civil: (85) 3343 6813
Corpo de Bombeiros: (88) 3321 1452

JUSTIÇA
Fórum Desembargador José Maria de Melo
Comarca vinculada a Caridade
☎ (85) 3324 1104 / 1217
Varas: -
Promotorias: -
Defensores: -
Cartório eleitoral: (85) 3453 3611 (vinculado a Caridade)

POLÍTICA
Eleitores (mar – 2022): 9.594
Deputados federais mais votados (2018): André Figueiredo (E) – 1.588 votos, Tomaz Holanda (S) – 1.234 votos, Denis Bezerra (E) – 791 votos
Deputados estaduais mais votados (2018): José Sarto (E) – 1.470 votos, Salmito (E) – 963 votos, Tadeu Oliveira (S) – 786 votos
Vereadores mais votados (2020): Antonio Carlos o Amor (E) – 615 votos, Estevão (E) – 467 votos, Edimar Cruz (E) – 455 votos

ADMINISTRAÇÃO PÚBLICA
Ranking ICGM (2020)*: 75º (de 80)
☎ (85) 3320 1338
Prefeita: Telvânia Braz
Vereadores: 9
Distritos: Paramoti
CNPJ: 07.711.963/0001-42
* População até 20 mil habitantes.

PEDRA BRANCA

HISTÓRIA
Data de aniversário: 9/8
Toponímia: proveniente de pedra muito alva existente na região
Gentílico: pedrabranquense

DEMOGRAFIA
População estimada (2021): 43.359
População (Censo 2010): 41.890
Total de homens (Censo 2010): 20.697
Total de mulheres (Censo 2010): 21.193
População urbana (Censo 2010): 24.510
População rural (Censo 2010): 17.380
Densidade demográfica hab/km² (Censo 2010): 32,14

GEOGRAFIA
Área: 1.302 km²
Latitude: 5º 27' 15”
Longitude: 39º 43' 02”
Altitude: 500,69 m
Clima: tropical quente semiárido, com chuvas de fevereiro a abril
Relevo: serras secas e sertões
Vegetação: floresta caducifólia espinhosa (caatinga arbórea) e floresta subcaducifólia tropical pluvial (mata seca)
Precipitação pluviométrica (média em 2021): 672,3 mm

INFRAESTRUTURA
Domicílios (Censo 2010): 15.745
Serviço de água urbano (habitantes – 2020)*: 21.308
Esgoto urbano (habitantes – 2020)*: 12.064
Serviço de água rural (habitantes – 2020)*: 8.001
Energia elétrica (clientes – dez – 2019): 18.743
Pontos de acesso à internet (mar – 2022): 1.850 (banda larga fixa)
Cinturão Digital: não
* De acordo com a SCidades, os dados de 2021 estão em consolidação e conferência por parte dos municípios.

ECONOMIA
PIB (2019): R\$ 333.026.000
Agropecuária (2019): R\$ 22.648.000
Indústria (2019): R\$ 8.327.000
Serviços (2019): R\$ 112.567.000
Serviços públicos (2019): R\$ 174.483.000
Impostos, líquidos de subsídios, sobre produtos (2019): R\$ 15.001.000
PIB per capita (2018): R\$ 7.698,60
Benefícios da Previdência Social (2020): R\$ 131.312.162,18
Beneficiários da Previdência Social (dez – 2020): 10.074
Bolsa Família (2021)*: R\$ 5.825.044
Beneficiários do Bolsa Família (out – 2021): 7.189
Instituições financeiras (mar – 2022): Bradesco (agência e atendimento)
* O programa foi encerrado em outubro de 2021.

FINANÇAS PÚBLICAS
Receita Total (2021): R\$ 105.790.799,38
Receita Tributária (2021): R\$ 3.185.291,43
Cota-parte do FPM (2021): R\$ 30.834.107,15
Transferência do SUS (2021): R\$ 14.513.484,86
Cota-parte do ICMS (2021): R\$ 8.621.736,39
Fundeb (2021): R\$ 40.579.654,90
Despesa Total (2021): R\$ 108.688.713,54
Despesa de Pessoal (2021)*: R\$ 71.566.643,68
* O dado é referente ao terceiro quadrimestre (set-dez).

EDUCAÇÃO
Escolas de educação infantil (2021): 31
Escolas de ensino fundamental (2021): 32
Escolas de ensino médio (2021): 4
Escolas de educação profissional (2021): 2
Escolas em áreas indígenas (2021): -
Instituições de ensino superior presenciais (2022): -
Matrículas da educação infantil (2021): 1.731
Matrículas do ensino fundamental (2021): 6.758
Matrículas do ensino médio (2021): 1.969
Taxa de abandono (2020)
Anos iniciais (até o 5º ano): 0,3
Anos finais (do 6º ao 9º ano): 0
Nota do Ideb (2019)
Anos iniciais (até o 5º ano): 8,1
Anos finais (do 6º ao 9º ano): 6,1
Ensino médio: 5,1

SAÚDE
Transferência SUS hab/ano (2021): R\$ 279,68
Cobertura Saúde da Família (jan – 2022): 100%
Taxa de Mortalidade Infantil (2021)*: 16,4%
* A cada mil nascidos vivos. Segundo a Sesa, os dados estão sujeitos a revisão.

CULTURA
Meios de comunicação afiliados à Acert: Rádio Educativa FM São Francisco e Rádio AM Trapiá 1510
Padroeiro: São Sebastião
Equipamentos culturais: uma biblioteca e um museu

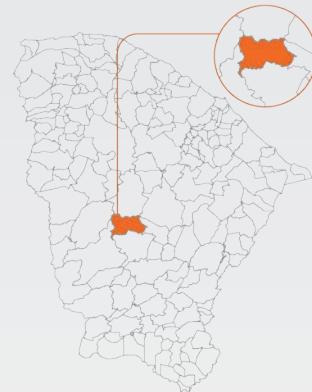
SEGURANÇA PÚBLICA
AIS 20
Polícia Militar: (88) 3412 1690 / 3991
Polícia Civil: (88) 3447 1045
Corpo de Bombeiros: (88) 3441 3118

JUSTIÇA
Fórum Desembargador José Almir de Carvalho
Entrância inicial
☎ (88) 3515 1362 / 2407
Varas: 1
Promotorias: 1
Defensores: -
Cartório eleitoral: (85) 3453 3559

POLÍTICA
Eleitores (mar – 2022): 32.515
Deputados federais mais votados (2018): Genecias Noronha (E) – 5.974 votos, Dr. Aníbal (S) – 3.941 votos, José Guimarães (E) – 2.589 votos
Deputados estaduais mais votados (2018): Aderlânia Noronha (E) – 5.077 votos, Oriel Nunes Filho (S) – 5.014 votos, Moisés Braz (E) – 2.361 votos
Vereadores mais votados (2020): Aninha do Pinião (E) – 1.790 votos, Preto Flor (E) – 1.555 votos, Rogerio Cordulino (E) – 1.522 votos

ADMINISTRAÇÃO PÚBLICA
Ranking ICGM (2020)*: 31º (de 68)
☎ (88) 3515 2444
Prefeito: Matheus Pereira Mendes
Vereadores: 13
Distritos: Pedra Branca, Capitão Mor, Mineirolândia, Santa Cruz do Banabuiú e Tróia
CNPJ: 07.726.540/0001-04
* População acima de 20 mil e menor que 50 mil habitantes.

O MUNICÍPIO TEM A MAIOR PARTE DA SUA ECONOMIA CENTRADA NO SETOR DE SERVIÇOS
CRÉDITO: GABRIEL GONÇALVES, EM 28/11/2011



DADOS GERAIS
CEP: 63630-000 a 63634-999
Distância de Fortaleza: 268 km
Tempo estimado de viagem: 4h28min
Principais vias de acesso: BR-020 / BR-222 / CE-168 / CE-169
Localização: microrregião do Sertão de Senador Pompeu

Municípios limítrofes: Boa Viagem, Independência, Mombaça, Quixeramobim, Senador Pompeu e Tauá

RANKING PIB CE	
2011	56º
2012	63º
2013	63º
2014	65º
2015	63º
2016	63º
2017	65º
2018	67º
2019	65º

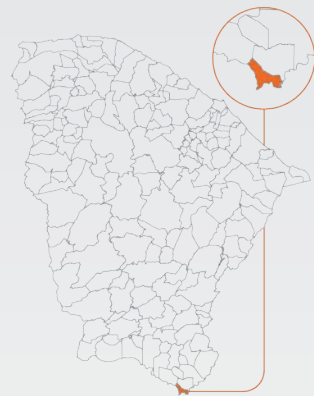
UNIDADE DE CONSERVAÇÃO
Estadual: Arie das Águas Emendadas dos Inhamuns

SELO UNICEF
2001-2002
2003-2004
2005-2006

IDM (2018): 18,25 (150º no Ceará)
IDH (2010): 0,603 (126º no Ceará e 4.081º no Brasil)



PENAFORTE ESTÁ NA DIVISA COM PERNAMBUCO
CRÉDITO: JL ROSA, EM 27/6/2020



DADOS GERAIS

CEP: 63280-000 a 63289-999
Distância de Fortaleza: 546,3 km
Tempo estimado de viagem: 9h06min
Principais vias de acesso: BR-116 / BR-122 / BR-226 / BR-230 / CE-138 / CE-368 / CE-371
Localização: microrregião de Brejo Santo
Municípios limítrofes: Jardim, Jati (e estado de Pernambuco)

RANKING PIB CE

2011	149º
2012	150º
2013	149º
2014	143º
2015	143º
2016	146º
2017	140º
2018	83º
2019	144º

SELO UNICEF

2009-2012
2013-2016
2017-2020

IDM (2018): 25,21 (71º no Ceará)
IDH (2010): 0,646 (27º no Ceará e 3.186º no Brasil)

HISTÓRIA

Data de aniversário: 31/10
Toponímia: homenagem ao cônego Raimundo Ulisses Penaforte
Gentílico: penafortense

DEMOGRAFIA

População estimada (2021): 9.207
População (Censo 2010): 8.226
Total de homens (Censo 2010): 4.044
Total de mulheres (Censo 2010): 4.182
População urbana (Censo 2010): 6.399
População rural (Censo 2010): 1.827
Densidade demográfica hab/km² (Censo 2010): 57,96

GEOGRAFIA

Área: 150,5 km²
Latitude: 7º 49' 44"''
Longitude: 39º 04' 38"''
Altitude: 506,93 m
Clima: tropical quente semiárido e tropical quente semiárido brando, com chuvas de janeiro a abril
Relevo: sertões
Vegetação: floresta subcaducifólia tropical pluvial (mata seca)
Precipitação pluviométrica (média em 2021): 701,3 mm

INFRAESTRUTURA

Domicílios (Censo 2010): 2.748
Serviço de água urbano (habitantes – 2020)*: 6.544
Esgoto urbano (habitantes – 2020)*: 0
Serviço de água rural (habitantes – 2020)*: 143
Energia elétrica (clientes – dez – 2019): 4.506
Pontos de acesso à internet (mar – 2022): 559 (banda larga fixa)
Cinturão Digital: sim
* De acordo com a SCidades, os dados de 2021 estão em consolidação e conferência por parte dos municípios.

ECONOMIA

PIB (2019): R\$ 112.813.000
Agropecuária (2019): R\$ 7.013.000
Indústria (2019): R\$ 4.925.000
Serviços (2019): R\$ 46.140.000
Serviços públicos (2019): R\$ 42.076.000
Impostos, líquidos de subsídios, sobre produtos (2019): R\$ 12.658.000
PIB per capita (2019): R\$ 12.428,39
Benefícios da Previdência Social (2021): R\$ 18.527.526,13
Beneficiários da Previdência Social (dez – 2021): 1.399
Bolsa Família (2021)*: R\$ 3.752.565
Beneficiários do Bolsa Família (out – 2021): 1.824
Instituições financeiras (mar – 2022): Banco do Brasil (atendimento eletrônico) e Bradesco (atendimento e atendimento eletrônico)
* O programa foi encerrado em outubro de 2021.

PENAFORTE

FINANÇAS PÚBLICAS

Receita Total (2021): R\$ 32.401.730,63
Receita Tributária (2021): R\$ 2.519.114,07
Cota-parte do FPM (2021): R\$ 10.278.035,91
Transferência do SUS (2021): R\$ 3.918.015,60
Cota-parte do ICMS (2021): R\$ 4.984.118,69
Fundeb (2021): R\$ 9.076.422,08
Despesa Total (2021): R\$ 33.275.846,60
Despesa de Pessoal (2021)*: R\$ 20.638.013,21
* O dado é referente ao terceiro quadrimestre (set-dez).

EDUCAÇÃO

Escolas de educação infantil (2021): 5
Escolas de ensino fundamental (2021): 8
Escolas de ensino médio (2021): 1
Escolas de educação profissional (2021): -
Escolas em áreas indígenas (2021): -
Instituições de ensino superior presenciais (2022): -
Matrículas da educação infantil (2021): 498
Matrículas do ensino fundamental (2021): 1.316
Matrículas do ensino médio (2021): 453
Taxa de abandono (2020)
Anos iniciais (até o 5º ano): 0,8
Anos finais (do 6º ao 9º ano): 1,4
Nota do Ideb (2019)
Anos iniciais (até o 5º ano): 6,4
Anos finais (do 6º ao 9º ano): 4,8
Ensino médio: 4,2

SAÚDE

Transferência SUS hab/ano (2021): R\$ 377,37
Cobertura Saúde da Família (jan – 2022): 100%
Taxa de Mortalidade Infantil (2021)*: 6%
* A cada mil nascidos vivos. Segundo a Sesa, os dados estão sujeitos a revisão.

CULTURA

Meios de comunicação afiliados à Acert: -
Padroeira: Nossa Senhora da Saúde
Equipamentos culturais: uma biblioteca

SEGURANÇA PÚBLICA

AIS 19
Polícia Militar: (88) 3102 1152
Polícia Civil: (88) 3102 1116 / 1118
Corpo de Bombeiros: (88) 3102 1140

JUSTIÇA

Fórum Doutora Francisca Odaléia Carneiro Fontenele
Comarca vinculada a Brejo Santo
☎ (88) 3531 1645 / 1676 / 2999
Varas: -
Promotorias: -
Defensores: -
Cartório eleitoral: (85) 3453 3570 (vinculado a Brejo Santo)

POLÍTICA

Eleitores (mar – 2022): 7.645
Deputados federais mais votados (2018): Pedro Bezerra (E) – 1.627 votos, Eduardo Bismarck (E) – 1.187 votos, Roberto Pessoa (E) – 780 votos
Deputados estaduais mais votados (2018): Guilherme Landim (E) – 2.500 votos, Agenor Neto (E) – 1.353 votos, Nelinho (E) – 668 votos
Vereadores mais votados (2020): Dr. Sandriério Rocha (E) – 728 votos, Petrucio (E) – 509 votos, João Paulo do Crediário (E) – 485 votos

ADMINISTRAÇÃO PÚBLICA

Ranking ICGM (2020)*: 74º (de 80)
☎ (88) 3559 1239
Prefeito: Rafael Ferreira Angelo (Dr. Rafael)
Vereadores: 9
Distritos: Penaforte, Juá e Santo André
CNPJ: 07.414.931/0001-85
* População até 20 mil habitantes.

PENTECOSTE

HISTÓRIA

Data de aniversário: 23/8
Toponímia: proveniente de Domingo de Pentecostes, dia em que foi celebrada a primeira missa neste local
Gentílico: pentecostense

DEMOGRAFIA

População estimada (2021): 38.045
População (Censo 2010): 35.400
Total de homens (Censo 2010): 17.899
Total de mulheres (Censo 2010): 17.501
População urbana (Censo 2010): 21.394
População rural (Censo 2010): 14.006
Densidade demográfica hab/km² (Censo 2010): 25,68

GEOGRAFIA

Área: 1.380 km²
Latitude: 3º 47' 34"''
Longitude: 39º 16' 13"''
Altitude: 60 m
Clima: tropical quente semiárido brando e tropical quente subúmido, com chuvas de janeiro a abril
Relevo: planície ribeirinha, serras secas e sertões
Vegetação: caatinga arbustiva densa e complexo vegetacional da zona litorânea
Precipitação pluviométrica (média em 2021): 452,5 mm

INFRAESTRUTURA

Domicílios (Censo 2010): 12.229
Serviço de água urbano (habitantes – 2020)*: 22.528
Esgoto urbano (habitantes – 2020)*: 0
Serviço de água rural (habitantes – 2020)*: 1.216
Energia elétrica (clientes – dez – 2019): 15.034
Pontos de acesso à internet (mar – 2022): 3.633 (banda larga fixa)
Cinturão Digital: sim
* De acordo com a SCidades, os dados de 2021 estão em consolidação e conferência por parte dos municípios.

ECONOMIA

PIB (2019): R\$ 494.744.000
Agropecuária (2019): R\$ 48.567.000
Indústria (2019): R\$ 121.443.000
Serviços (2019): R\$ 146.402.000
Serviços públicos (2019): R\$ 147.150.000
Impostos, líquidos de subsídios, sobre produtos (2019): R\$ 31.182.000
PIB per capita (2019): R\$ 13.105,44
Benefícios da Previdência Social (2021): R\$ 132.895.906,68
Beneficiários da Previdência Social (dez – 2021): 9.993
Bolsa Família (2021)*: R\$ 5.139.136
Beneficiários do Bolsa Família (out – 2021): 5.077
Instituições financeiras (mar – 2022): Banco do Brasil (agência e atendimento eletrônico), Bradesco (agência e atendimento eletrônico) e Topázio (atendimento eletrônico)
* O programa foi encerrado em outubro de 2021.

FINANÇAS PÚBLICAS

Receita Total (2021): R\$ 120.044.247,02
Receita Tributária (2021): R\$ 4.448.118,74
Cota-parte do FPM (2021): R\$ 30.834.107,15
Transferência do SUS (2021): R\$ 17.859.455,49
Cota-parte do ICMS (2021): R\$ 10.912.298,79
Fundeb (2021): R\$ 38.704.992,66
Despesa Total (2021): R\$ 121.015.697,36
Despesa de Pessoal (2021)*: R\$ 61.198.403,36
* O dado é referente ao terceiro quadrimestre (set-dez).

EDUCAÇÃO

Escolas de educação infantil (2021): 26
Escolas de ensino fundamental (2021): 28
Escolas de ensino médio (2021): 3
Escolas de educação profissional (2021): 1
Escolas em áreas indígenas (2021): -
Instituições de ensino superior presenciais (2022): -
Matrículas da educação infantil (2021): 2.019
Matrículas do ensino fundamental (2021): 5.226
Matrículas do ensino médio (2021): 1.664
Taxa de abandono (2020)
Anos iniciais (até o 5º ano): 0,5
Anos finais (do 6º ao 9º ano): 0,4
Nota do Ideb (2019)
Anos iniciais (até o 5º ano): 6,8
Anos finais (do 6º ao 9º ano): 4,7
Ensino médio: 4,3

SAÚDE

Transferência SUS hab/ano (2021): R\$ 467,19
Cobertura Saúde da Família (jan – 2022): 98,01%
Taxa de Mortalidade Infantil (2021)*: 19,4%
* A cada mil nascidos vivos. Segundo a Sesa, os dados estão sujeitos a revisão.

CULTURA

Meios de comunicação afiliados à Acert: Rádio Difusora Vale do Curu e Rádio Somzoom Sat FM 91,9
Padroeira: Nossa Senhora da Conceição
Equipamentos culturais: uma biblioteca, um museu e um ponto cultura

SEGURANÇA PÚBLICA

AIS 17
Polícia Militar: (88) 3673 7033
Polícia Civil: (88) 3673 7042
Corpo de Bombeiros: (85) 3631 3649

JUSTIÇA

Fórum Desembargador Eurico Monteiro Entrância inicial
☎ (85) 3352 2141 / 2608
Varas: 1
Promotorias: 1
Defensores: -
Cartório eleitoral: (85) 3453 3550

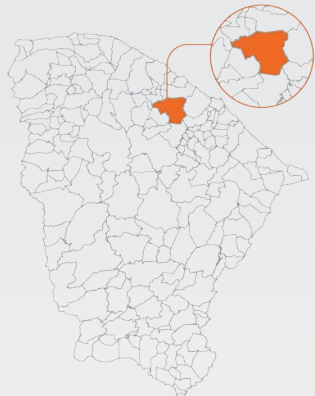
POLÍTICA

Eleitores (mar – 2022): 30.667
Deputados federais mais votados (2018): Mauro Filho (E) – 4.548 votos, José Airtton (E) – 2.854 votos, Denis Bezerra (E) – 1.855 votos
Deputados estaduais mais votados (2018): Érika Amorim (E) – 5.828 votos, Nezinho Farias (E) – 5.258 votos, Bethrose (S) – 1.450 votos
Vereadores mais votados (2020): Flavio Carneiro (E) – 1.336 votos, Valdelice do João Flávio (E) – 1.012 votos, Daniel Castro (E) – 1.008 votos

ADMINISTRAÇÃO PÚBLICA

Ranking ICGM (2020)*: 48º (de 68)
☎ (85) 3352 2617 / 2615
Prefeito: João Bosco
Vereadores: 13
Distritos: Pentecoste, Matias, Porfírio Sampaio e Sebastião de Abreu
CNPJ: 07.682.651/0001-58
* População acima de 20 mil e menor que 50 mil habitantes.

PENTECOSTENSE É O GENTÍLIO DO MUNICÍPIO
CRÉDITO: MACÍLIO GOMES / DIVULGAÇÃO



DADOS GERAIS

CEP: 62640-000 a 62649-999
Distância de Fortaleza: 95,8 km
Tempo estimado de viagem: 1h35min
Principais vias de acesso: BR-222 / CE-135 / CE-341 / CE-354
Localização: microrregião do Médio Curu
Municípios limítrofes: Apuiarés, Caridade, Caucaia, Itapajé, Maranguape, São Gonçalo do Amarante, São Luís do Curu, Tejuçuoca e Umirim

RANKING PIB CE

2011	44º
2012	30º
2013	38º
2014	51º
2015	48º
2016	49º
2017	47º
2018	48º
2019	44º

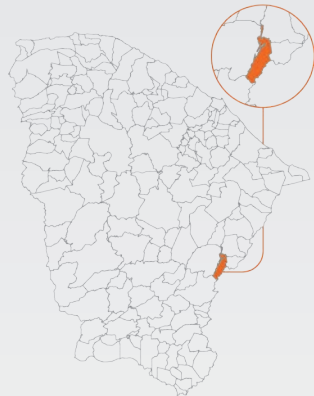
SELO UNICEF

2001-2002
2005-2006
2007-2008
2017-2020

IDM (2018): 28,28 (51º no Ceará)
IDH (2010): 0,629 (50º no Ceará e 3.501º no Brasil)



O EMPRESÁRIO JOSÉ ROBERTO NOGUEIRA, DA BRISANET, É PEREIRENSE
CRÉDITO: DEÍSA GARCÊZ, EM 28/8/2020



DADOS GERAIS

CEP: 63460-000 a 63469-999
Distância de Fortaleza: 327,7 km
Tempo estimado de viagem: 5h27min
Principais vias de acesso: BR-116 / BR-122 / BR-226 / CE-138 / CE-368 / CE-371
Localização: microrregião da Serra do Pereiro
Municípios limítrofes: Ererê, Icó, Iracema, Jaguaribara, Jaguaribe (e estado do Rio Grande do Norte)

RANKING PIB CE

2011	131º
2012	128º
2013	127º
2014	128º
2015	91º
2016	72º
2017	61º
2018	65º
2019	58º

SELO UNICEF

2013-2016

IDM (2018): 26,38 (60º no Ceará)
IDH (2010): 0,601 (129º no Ceará e 4.123º no Brasil)



HISTÓRIA

Data de aniversário: 30/8
Toponímia: a primeira versão é atribuída ao seu fundador Manoel Pereira e a outra é decorrente da grande quantidade de árvore do mesmo nome
Gentílico: pereirense

DEMOGRAFIA

População estimada (2021): 16.356
População (Censo 2010): 15.757
Total de homens (Censo 2010): 7.762
Total de mulheres (Censo 2010): 7.995
População urbana (Censo 2010): 5.433
População rural (Censo 2010): 10.324
Densidade demográfica hab/km² (Censo 2010): 37,24

GEOGRAFIA

Área: 435,9 km²
Latitude: 6° 02' 43"
Longitude: 38° 27' 41"
Altitude: 502 m
Clima: tropical quente semiárido brando e tropical quente subúmido, com chuvas de janeiro a abril
Relevo: serras secas e sertões
Vegetação: caatinga arbustiva aberta, floresta caducifólia espinhosa (caatinga arbórea) e floresta subcaducifólia tropical pluvial (mata seca)
Precipitação pluviométrica (média em 2021): 822,4 mm

INFRAESTRUTURA

Domicílios (Censo 2010): 5.604
Serviço de água urbano (habitantes – 2020)*: 5.535
Esgoto urbano (habitantes – 2020)*: 0
Serviço de água rural (habitantes – 2020)*: 450
Energia elétrica (clientes – dez – 2019): 6.723
Pontos de acesso à internet (mar – 2022): 2.458 (banda larga fixa)
Cinturão Digital: não
* De acordo com a SCidades, os dados de 2021 estão em consolidação e conferência por parte dos municípios.

ECONOMIA

PIB (2019): R\$ 371.530.000
Agropecuária (2019): R\$ 24.169.000
Indústria (2019): R\$ 9.510.000
Serviços (2019): R\$ 247.666.000
Serviços públicos (2019): R\$ 62.474.000
Impostos, líquidos de subsídios, sobre produtos (2019): R\$ 27.711.000
PIB per capita (2019): R\$ 22.783,47
Benefícios da Previdência Social (2021): R\$ 42.141.165,79
Beneficiários da Previdência Social (dez – 2021): 3.097
Bolsa Família (2021)*: R\$ 4.863.588
Beneficiários do Bolsa Família (out – 2021): 2.599
Instituições financeiras (mar – 2022): Banco do Brasil (atendimento e atendimento eletrônico) e Bradesco (atendimento e atendimento eletrônico)
* O programa foi encerrado em outubro de 2021.

PEREIRO

FINANÇAS PÚBLICAS

Receita Total (2021): R\$ 61.692.993,18
Receita Tributária (2021): R\$ 4.211.862,04
Cota-parte do FPM (2021): R\$ 17.130.059,65
Transferência do SUS (2021): R\$ 8.286.591,09
Cota-parte do ICMS (2021): R\$ 6.794.709,97
Fundeb (2021): R\$ 21.507.230,41
Despesa Total (2021): R\$ 68.043.287,76
Despesa de Pessoal (2021)*: R\$ 26.993.237,83
* O dado é referente ao terceiro quadrimestre (set-dez).

EDUCAÇÃO

Escolas de educação infantil (2021): 14
Escolas de ensino fundamental (2021): 11
Escolas de ensino médio (2021): 2
Escolas de educação profissional (2021): 1
Escolas em áreas indígenas (2021): -
Instituições de ensino superior presenciais (2022): -
Matrículas da educação infantil (2021): 999
Matrículas do ensino fundamental (2021): 3.046
Matrículas do ensino médio (2021): 1.076
Taxa de abandono (2020)
Anos iniciais (até o 5º ano): 0,1
Anos finais (do 6º ao 9º ano): 3,1
Nota do Ideb (2019)
Anos iniciais (até o 5º ano): 6,3
Anos finais (do 6º ao 9º ano): 5,2
Ensino médio: 4,9

SAÚDE

Transferência SUS hab/ano (2021): R\$ 342,79
Cobertura Saúde da Família (jan – 2022): 100%
Taxa de Mortalidade Infantil (2021)*: 16,9%
* A cada mil nascidos vivos. Segundo a Sesa, os dados estão sujeitos a revisão.

CULTURA

Meios de comunicação afiliados à Acert: -
Padroeiros: Santos Cosme e Damião
Equipamentos culturais: uma biblioteca

SEGURANÇA PÚBLICA

AIS 18
Polícia Militar: (88) 3411 8551
Polícia Civil: (88) 3411 8567
Corpo de Bombeiros: (88) 3423 1952 / 1994

JUSTIÇA

Fórum Desembargador Raimundo Hélio de Paiva Castro
Entrância agregada
☎ (88) 3527 1395 / 1627
Varas: 1
Promotorias: 1
Defensores: -
Cartório eleitoral: (85) 3453 3510 (vinculado a Jaguaribe)

POLÍTICA

Eleitores (mar – 2022): 13.097
Deputados federais mais votados (2018): Mauro Filho (E) – 5.411 votos, Pedro Bezerra (E) – 1.764 votos, Capitão Wagner (E) – 270 votos
Deputados estaduais mais votados (2018): Osmar Baquit (E) – 3.775 votos, Antônio Granja (E) – 1.723 votos, João Jaime (E) – 1.218 votos
Vereadores mais votados (2020): Eduardo de Arão (E) – 1.119 votos, Luciano de Valter (E) – 869 votos, Naldo da Lagoa Nova (E) – 748 votos

ADMINISTRAÇÃO PÚBLICA

Ranking ICGM (2020)*: 2º (de 80)
☎ (88) 3527 1250 / 1260
Prefeito: Raimundo Estevam Neto (Neto Estevam)
Vereadores: 11
Distritos: Pereiro e Crioulos
CNPJ: 07.570.518/0001-00
* População até 20 mil habitantes.

PINDORETAMA

HISTÓRIA

Data de aniversário: 7/9
Toponímia: palavra originária do tupi, que significa "região das palmeiras"
Gentílico: pindoretamense

DEMOGRAFIA

População estimada (2021): 20.964
População (Censo 2010): 18.683
Total de homens (Censo 2010): 9.340
Total de mulheres (Censo 2010): 9.343
População urbana (Censo 2010): 11.280
População rural (Censo 2010): 7.403
Densidade demográfica hab/km² (Censo 2010): 256,06

GEOGRAFIA

Área: 74,03 km²
Latitude: 4° 01' 37"
Longitude: 38° 18' 18"
Altitude: 40 m
Clima: tropical quente semiárido brando e tropical quente subúmido, com chuvas de janeiro a maio
Relevo: tabuleiros costeiros
Vegetação: cerrado e complexo vegetacional da zona litorânea
Precipitação pluviométrica (média em 2021): 1.188 mm

INFRAESTRUTURA

Domicílios (Censo 2010): 6.492
Serviço de água urbano (habitantes – 2020)*: 9.074
Esgoto urbano (habitantes – 2020)*: 10
Serviço de água rural (habitantes – 2020)*: 4.036
Energia elétrica (clientes – dez – 2019): 9.555
Pontos de acesso à internet (mar – 2022): 3.166 (banda larga fixa)
Cinturão Digital: não
* De acordo com a SCidades, os dados de 2021 estão em consolidação e conferência por parte dos municípios.

ECONOMIA

PIB (2019): R\$ 246.160.000
Agropecuária (2019): R\$ 24.749.000
Indústria (2019): R\$ 18.623.000
Serviços (2019): R\$ 87.734.000
Serviços públicos (2019): R\$ 81.990.000
Impostos, líquidos de subsídios, sobre produtos (2019): R\$ 17.987.000
PIB per capita (2019): R\$ 11.968,67
Benefícios da Previdência Social (2021): R\$ 35.826.017,53
Beneficiários da Previdência Social (dez – 2021): 2.737
Bolsa Família (2021)*: R\$ 2.313.680
Beneficiários do Bolsa Família (out – 2021): 3.681
Instituições financeiras (mar – 2022): Banco do Brasil (atendimento e atendimento eletrônico) e Bradesco (atendimento e atendimento eletrônico)
* O programa foi encerrado em outubro de 2021.

FINANÇAS PÚBLICAS

Receita Total (2021): R\$ 75.333.356,07
Receita Tributária (2021): R\$ 4.023.175,63
Cota-parte do FPM (2021): R\$ 20.556.071,57
Transferência do SUS (2021): R\$ 9.444.144,94
Cota-parte do ICMS (2021): R\$ 6.109.077,54
Fundeb (2021): R\$ 28.538.807,06
Despesa Total (2021): R\$ 76.711.608,62
Despesa de Pessoal (2021)*: R\$ 44.088.752,13
* O dado é referente ao terceiro quadrimestre (set-dez).

EDUCAÇÃO

Escolas de educação infantil (2021): 11
Escolas de ensino fundamental (2021): 14
Escolas de ensino médio (2021): 1
Escolas de educação profissional (2021): -
Escolas em áreas indígenas (2021): -
Instituições de ensino superior presenciais (2022): -
Matrículas da educação infantil (2021): 1.168
Matrículas do ensino fundamental (2021): 3.431
Matrículas do ensino médio (2021): 907
Taxa de abandono (2020)
Anos iniciais (até o 5º ano): 0,2
Anos finais (do 6º ao 9º ano): 0,1
Nota do Ideb (2019)
Anos iniciais (até o 5º ano): 6,3
Anos finais (do 6º ao 9º ano): 5,1
Ensino médio: 3,7

SAÚDE

Transferência SUS hab/ano (2021): R\$ 370,65
Cobertura Saúde da Família (jan – 2022): 100%
Taxa de Mortalidade Infantil (2021)*: 6,3%
* A cada mil nascidos vivos. Segundo a Sesa, os dados estão sujeitos a revisão.



CULTURA

Meios de comunicação afiliados à Acert: Rádio Ministério Canaã FM 93,5
Padroeira: Nossa Senhora das Graças
Equipamentos culturais: uma biblioteca, um museu, um teatro e um ponto de cultura

SEGURANÇA PÚBLICA

AIS 13
Polícia Militar: (85) 3260 3980 / 3222
Polícia Civil: (85) 3101 2046
Corpo de Bombeiros: (85) 3363 6188

JUSTIÇA

Fórum Procurador José Vale Albino
Entrância inicial
☎ (85) 3375 1260
Varas: 1
Promotorias: 1
Defensores: -
Cartório eleitoral: (85) 3453 3507 (vinculado a Cascavel)

POLÍTICA

Eleitores (mar – 2022): 18.095
Deputados federais mais votados (2018): José Airtton (E) – 3.416 votos, Cabo Sabino (S) – 1.622 votos, Eduardo Bismarck (E) – 1.123 votos
Deputados estaduais mais votados (2018): Sérgio Aguiar (E) – 3.268 votos, Dr. Bruno Gonçalves (E) – 2.887 votos, Patrícia Aguiar (E) – 935 votos
Vereadores mais votados (2020): Nego Bom (E) – 866 votos, Laiz (E) – 678 votos, Silvia Reis (E) – 568 votos

ADMINISTRAÇÃO PÚBLICA

Ranking ICGM (2020)*: 22º (de 68)
☎ (85) 3375 1028 / 1094
Prefeito: José Maria Mendes Leite (Dedé)
Vereadores: 11
Distritos: Pindoretama, Capim de Roça, Caponguinha, Ema e Pratiús
CNPJ: 23.563.448/0001-19
* População acima de 20 mil e menor que 50 mil habitantes.



DADOS GERAIS

CEP: 62860-000 a 62869-999
Distância de Fortaleza: 47,3 km
Tempo estimado de viagem: 47min
Principais vias de acesso: CE-040 / CE-403 / CE-404 / CE-454
Localização: microrregião de Cascavel
Municípios limítrofes: Aquiraz, Cascavel e Horizonte

RANKING PIB CE

2011	87º
2012	82º
2013	85º
2014	82º
2015	77º
2016	74º
2017	80º
2018	76º
2019	79º

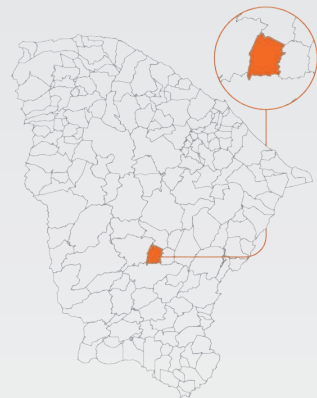
SELO UNICEF

2003-2004
2007-2008
2009-2012
2017-2020

IDM (2018): 29,43 (41º no Ceará)
IDH (2010): 0,636 (40º no Ceará e 3.378º no Brasil)



O NOME DO MUNICÍPIO HOMENAGEIA O BISAVÔ DO PILOTO NELSON PIQUET
CRÉDITO: MARCEL BEZERRA / DIVULGAÇÃO



DADOS GERAIS

CEP: 63605-000 a 63609-999
Distância de Fortaleza: 297,8 km
Tempo estimado de viagem: 4h57min
Principais vias de acesso: BR-122 / CE-060 / CE-166 / CE-253 / CE-266 / CE-566
Localização: microrregião do Sertão de Senador Pompeu
Municípios limítrofes: Acopiara, Deputado Irapuan Pinheiro, Mombaça e Senador Pompeu

RANKING PIB CE

2011	136º
2012	134º
2013	131º
2014	130º
2015	128º
2016	124º
2017	134º
2018	130º
2019	128º

SELO UNICEF

2009-2012
2013-2016
2017-2020

IDM (2018): 13,27 (174º no Ceará)
IDH (2010): 0,600 (133º no Ceará e 4.144º no Brasil)

PIQUET CARNEIRO

FINANÇAS PÚBLICAS

Receita Total (2021): R\$ 54.837.690,74
Receita Tributária (2021): R\$ 2.209.959,76
Cota-parte do FPM (2021): R\$ 20.556.071,57
Transferência do SUS (2021): R\$ 10.592.794,13
Cota-parte do ICMS (2021): R\$ 6.047.675,68
Fundeb (2021): R\$ 11.808.736,37
Despesa Total (2021): R\$ 55.482.567,46
Despesa de Pessoal (2021)*: R\$ 27.331.184,77
* O dado é referente ao terceiro quadrimestre (set-dez).

EDUCAÇÃO

Escolas de educação infantil (2021): 6
Escolas de ensino fundamental (2021): 10
Escolas de ensino médio (2021): 1
Escolas de educação profissional (2021): -
Escolas em áreas indígenas (2021): -
Instituições de ensino superior presenciais (2022): -
Matrículas da educação infantil (2021): 625
Matrículas do ensino fundamental (2021): 2.116
Matrículas do ensino médio (2021): 505
Taxa de abandono (2020)
Anos iniciais (até o 5º ano): 0,1
Anos finais (do 6º ao 9º ano): 0,1
Nota do Ideb (2019)
Anos iniciais (até o 5º ano): 6,6
Anos finais (do 6º ao 9º ano): 5,8
Ensino médio: 4,1

SAÚDE

Transferência SUS hab/ano (2021): R\$ 599,20
Cobertura Saúde da Família (jan – 2022): 93,26%
Taxa de Mortalidade Infantil (2021)*: -
* A cada mil nascidos vivos. Segundo a Sesa, os dados estão sujeitos a revisão.

CULTURA

Meios de comunicação afiliados à Acert: -
Padroeiro: Sagrado Coração de Jesus
Equipamentos culturais: uma biblioteca

SEGURANÇA PÚBLICA

AIS 22
Polícia Militar: (88) 3437 1732
Polícia Civil: (88) 3437 1888
Corpo de Bombeiros: (85) 98814 1156

JUSTIÇA

Fórum Desembargador Carlos Demóstenes Fernandes
Comarca vinculada a Senador Pompeu
☎ (88) 3449 1141 / 1462

Varas:

Promotorias: 1

Defensores: -

Cartório eleitoral: (85) 3453 3512 (vinculado a Senador Pompeu)

POLÍTICA

Eleitores (mar – 2022): 10.835
Deputados federais mais votados (2018): José Guimarães (E) – 3.055 votos, Pedro Bezerra (E) – 845 votos, Totonho Lopes (S) – 294 votos
Deputados estaduais mais votados (2018): Osmar Baquit (E) – 2.661 votos, Salmito (E) – 1.006 votos, Fernando Santana (E) – 464 votos
Vereadores mais votados (2020): Neguim do Quiosque (E) – 864 votos, Niclezio (E) – 705 votos, Gilson dos Monteiros (E) – 684 votos

ADMINISTRAÇÃO PÚBLICA

Ranking ICGM (2020)*: 33º (de 80)
☎ (88) 3516 1800
Prefeito: Bismarck Barros Bezerra
Vereadores: 11
Distritos: Piquet Carneiro, Catolé da Pista, Ibicuã e Mulungu
CNPJ: 07.738.057/0001-31
* População até 20 mil habitantes.

PIRES FERREIRA

HISTÓRIA

Data de aniversário: 22/5
Toponímia: homenagem ao doutor Sampaio Pires Ferreira, diretor-chefe da Estrada de Ferro Sobral-Crateús
Gentílico: piresfeirreirense

DEMOGRAFIA

População estimada (2021): 11.052
População (Censo 2010): 10.216
Total de homens (Censo 2010): 5.139
Total de mulheres (Censo 2010): 5.077
População urbana (Censo 2010): 3.354
População rural (Censo 2010): 6.862
Densidade demográfica hab/km² (Censo 2010): 42,02

GEOGRAFIA

Área: 244,5 km²
Latitude: 4º 14' 48''
Longitude: 40º 38' 43''
Altitude: 200 m
Clima: tropical quente semiárido, tropical quente semiárido brando e tropical quente subúmido, com chuvas de janeiro a abril
Relevo: Planalto da Ibiapaba e sertões
Vegetação: caatinga arbustiva aberta, floresta caducifólia espinhosa (caatinga arbórea) e floresta subcaducifólia tropical pluvial (mata seca)
Precipitação pluviométrica (média em 2021): 939,8 mm

INFRAESTRUTURA

Domicílios (Censo 2010): 3.472
Serviço de água urbano (habitantes – 2020)*: 3.165
Esgoto urbano (habitantes – 2020)*: 0
Serviço de água rural (habitantes – 2020)*: 1.679
Energia elétrica (clientes – dez – 2019): 3.965
Pontos de acesso à internet (mar – 2022): 326 (banda larga fixa)
Cinturão Digital: não
* De acordo com a SCidades, os dados de 2021 estão em consolidação e conferência por parte dos municípios.

ECONOMIA

PIB (2019): R\$ 66.442.000
Agropecuária (2019): R\$ 10.564.000
Indústria (2019): R\$ 2.329.000
Serviços (2019): R\$ 15.292.000
Serviços públicos (2019): R\$ 35.307.000
Impostos, líquidos de subsídios, sobre produtos (2019): R\$ 2.949.000
PIB per capita (2019): R\$ 6.067,21
Benefícios da Previdência Social (2021): R\$ 19.047.440,22
Beneficiários da Previdência Social (dez – 2021): 1.437
Bolsa Família (2021)*: R\$ 1.541.661
Beneficiários do Bolsa Família (out – 2021): 1.322
Instituições financeiras (mar – 2022): Bradesco (atendimento e atendimento eletrônico)
* O programa foi encerrado em outubro de 2021.

FINANÇAS PÚBLICAS

Receita Total (2021): R\$ 37.559.494,69
Receita Tributária (2021): R\$ 634.213,70
Cota-parte do FPM (2021): R\$ 13.704.065,71
Transferência do SUS (2021): R\$ 6.596.580,63
Cota-parte do ICMS (2021): R\$ 6.135.195,59
Fundeb (2021): R\$ 9.016.834,02
Despesa Total (2021): R\$ 37.435.883,53
Despesa de Pessoal (2021)*: R\$ 12.963.869,65
* O dado é referente ao terceiro quadrimestre (set-dez).

EDUCAÇÃO

Escolas de educação infantil (2021): 13
Escolas de ensino fundamental (2021): 15
Escolas de ensino médio (2021): 3
Escolas de educação profissional (2021): -
Escolas em áreas indígenas (2021): -
Instituições de ensino superior presenciais (2022): -
Matrículas da educação infantil (2021): 453
Matrículas do ensino fundamental (2021): 1.256
Matrículas do ensino médio (2021): 394
Taxa de abandono (2020)
Anos iniciais (até o 5º ano): 0
Anos finais (do 6º ao 9º ano): 0
Nota do Ideb (2019)
Anos iniciais (até o 5º ano): 8,5
Anos finais (do 6º ao 9º ano): 7,8
Ensino médio: 3,9

SAÚDE

Transferência SUS hab/ano (2021): R\$ 466,86
Cobertura Saúde da Família (jan – 2022): 95,58%
Taxa de Mortalidade Infantil (2021)*: 8,8%
* A cada mil nascidos vivos. Segundo a Sesa, os dados estão sujeitos a revisão.



CULTURA

Meios de comunicação afiliados à Acert: -
Padroeira: Nossa Senhora do Perpétuo Socorro
Equipamentos culturais: uma biblioteca

SEGURANÇA PÚBLICA

AIS 16
Polícia Militar: (88) 3692 3511 / 3691 3020
Polícia Civil: (88) 3692 3308
Corpo de Bombeiros: (88) 3692 3384

JUSTIÇA

Fórum Desembargador José Mauri Moura Rocha
Comarca vinculada a Ipu
☎ (88) 3683 2035
Varas: -
Promotorias: -
Defensores: -
Cartório eleitoral: (85) 3453 3521 (vinculado a Ipu)

POLÍTICA

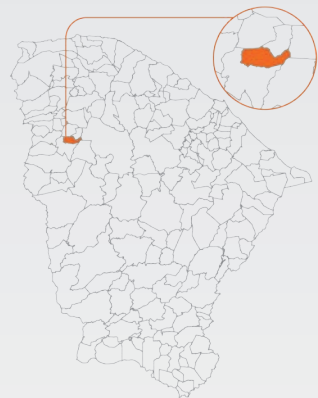
Eleitores (mar – 2022): 7.206
Deputados federais mais votados (2018): Leônidas Cristino (E) – 2.667 votos, Pedro Bezerra (E) – 1.219 votos, Totonho Lopes (S) – 504 votos
Deputados estaduais mais votados (2018): Zezinho Albuquerque (E) – 2.646 votos, Oriel Nunes Filho (S) – 1.173 votos, Sérgio Aguiar (E) – 556 votos
Vereadores mais votados (2020): Eriberto Paiva (E) – 583 votos, Chico Ana (E) – 524 votos, Jamile Mororó (E) – 521 votos

ADMINISTRAÇÃO PÚBLICA

Ranking ICGM (2020)*: 5º (de 80)
☎ (88) 3516 1800
Prefeita: Lívia Maria Mesquita Mororo Muniz Marques (Dra. Lívia)
Vereadores: 9
Distritos: Pires Ferreira, Donato, Otavilândia e Santo Isidro
CNPJ: 10.462.208/0001-86
* População até 20 mil habitantes.

O MUNICÍPIO PIRES FERREIRA ESTÁ A 297,1 KM DE FORTALEZA

CRÉDITO: REPRODUÇÃO INSTAGRAM PREFEITURA



DADOS GERAIS

CEP: 62255-000 a 62259-999
Distância de Fortaleza: 297,1 km
Tempo estimado de viagem: 4h57min
Principais vias de acesso: BR-020 / BR-222 / BR-403 / CE-176 / CE-257 / CE-329 / CE-366 / CE-525
Localização: microrregião de Ipu
Municípios limítrofes: Hidrolândia, Ipu, Reriutaba, Santa Quitéria e Varjota

RANKING PIB CE

2011	168º
2012	169º
2013	171º
2014	175º
2015	177º
2016	177º
2017	174º
2018	173º
2019	174º

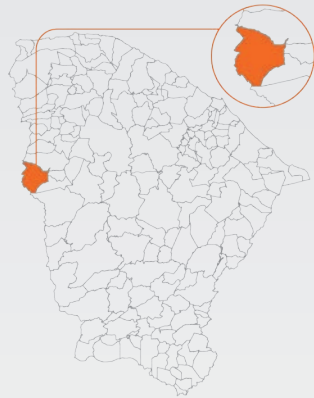
SELO UNICEF

2013-2016
2017-2020

IDM (2018): 10,71 (181º no Ceará)
IDH (2010): 0,591 (150º no Ceará e 4.372º no Brasil)



A IGREJA DE PEDRA É PONTO TURÍSTICO DE PORANGA
CRÉDITO: FCO FONTENELE / O POVO



DADOS GERAIS

CEP: 62220-000 a 62229-999
Distância de Fortaleza: 359,6 km
Tempo estimado de viagem: 5h59min
Principais vias de acesso: BR-020 / BR-222 / CE-176 / CE-257 / CE-265
Localização: microrregião de Ipu
Municípios limítrofes: Ararendá, Crateús, Ipaporanga, Ipueiras (e estado do Piauí)

RANKING PIB CE

2011	166º
2012	159º
2013	159º
2014	165º
2015	162º
2016	164º
2017	164º
2018	163º
2019	161º

UNIDADE DE CONSERVAÇÃO

Federal: APA Serra da Ibiapaba
Estadual: Parque Estadual do Cânion Cearense do Rio Poti e APA do Boqueirão do Poti

SELO UNICEF

2013-2016

IDM (2018): 19,97 (128º no Ceará)
IDH (2010): 0,581 (164º no Ceará e 4.614º no Brasil)

PORANGA

FINANÇAS PÚBLICAS

Receita Total (2021): R\$ 40.783.684,92
Receita Tributária (2021): R\$ 313.341,47
Cota-parte do FPM (2021): R\$ 13.704.047,77
Transferência do SUS (2021): R\$ 3.923.031,37
Cota-parte do ICMS (2021): R\$ 5.550.589,58
Fundeb (2021): R\$ 13.787.899,99
Despesa Total (2021): R\$ 42.304.172,18
Despesa de Pessoal (2021)*: R\$ 21.468.772,77
* O dado é referente ao terceiro quadrimestre (set-dez).

EDUCAÇÃO

Escolas de educação infantil (2021): 14
Escolas de ensino fundamental (2021): 13
Escolas de ensino médio (2021): 2
Escolas de educação profissional (2021): -
Escolas em áreas indígenas (2021): 1
Instituições de ensino superior presenciais (2022): -
Matrículas da educação infantil (2021): 768
Matrículas do ensino fundamental (2021): 1.876
Matrículas do ensino médio (2021): 548
Taxa de abandono (2020)
Anos iniciais (até o 5º ano): 0,6
Anos finais (do 6º ao 9º ano): 1,2
Nota do Ideb (2019)
Anos iniciais (até o 5º ano): 5,9
Anos finais (do 6º ao 9º ano): 4,9
Ensino médio: 4,3

SAÚDE

Transferência SUS hab/ano (2021): R\$ 318,01
Cobertura Saúde da Família (jan – 2022): 100%
Taxa de Mortalidade Infantil (2021)*: 13,6%
* A cada mil nascidos vivos. Segundo a Sesa, os dados estão sujeitos a revisão.

CULTURA

Meios de comunicação afiliados à Acert: -
Padroeiros: Jesus, Maria e José
Equipamentos culturais: duas bibliotecas, um museu e um ponto de cultura

SEGURANÇA PÚBLICA

AIS 16
Polícia Militar: (88) 3692 3511 / 3691 3020
Polícia Civil: (88) 3692 3308
Corpo de Bombeiros: (88) 3692 3384

JUSTIÇA

Fórum Desembargador José Maria de Melo
Comarca vinculada a Crateús
☎ (88) 3691 1578 / 3653 / 7040 / 3692 3854
Varas: -
Promotorias: -
Defensores: -
Cartório eleitoral: (88) 99238 8853 (vinculado a Ipueiras)

POLÍTICA

Eleitores (mar – 2022): 9.019
Deputados federais mais votados (2018): Mauro Filho (E) – 1.742 votos, Idilvan (E) – 502 votos, Moses Rodrigues (E) – 430 votos
Deputados estaduais mais votados (2018): Jeová Mota (E) – 2.710 votos, Romeu Aldigueri (E) – 864 votos, Dr. Carlos Felipe (E) – 439 votos
Vereadores mais votados (2020): Tatielle Carreiro (E) – 707 votos, Professor Francisco Antonio (E) – 570 votos, Liduina do Pial (E) – 559 votos

ADMINISTRAÇÃO PÚBLICA

Ranking ICGM (2020)*: 50º (de 80)
☎ (88) 3658 1221 / 1144
Prefeito: Carlos Antonio Rodrigues Pereira
Vereadores: 9
Distritos: Poranga, Buritizal, Cachoeira Grande e Macambira
CNPJ: 07.438.187/0001-59
* População até 20 mil habitantes.

PORTEIRAS

HISTÓRIA

Data de aniversário: 25/3
Toponímia: forma reduzida da antiga denominação de Porteiras de Fora
Gentílico: porteirense

DEMOGRAFIA

População estimada (2021): 14.920
População (Censo 2010): 15.061
Total de homens (Censo 2010): 7.366
Total de mulheres (Censo 2010): 7.695
População urbana (Censo 2010): 6.189
População rural (Censo 2010): 8.872
Densidade demográfica hab/km² (Censo 2010): 69,22

GEOGRAFIA

Área: 224,9 km²
Latitude: 7º 32' 05''
Longitude: 39º 07' 06''
Altitude: 538 m
Clima: tropical quente semiárido brando, com chuvas de janeiro a abril
Relevo: Chapada do Araripe e sertões
Vegetação: floresta caducifólia espinhosa (caatinga arbórea), floresta subcaducifólia tropical pluvial (mata seca) e floresta subperenifólia tropical pluvio-nebular (mata úmida)
Precipitação pluviométrica (média em 2021): 994,8 mm

INFRAESTRUTURA

Domicílios (Censo 2010): 5.142
Serviço de água urbano (habitantes – 2020)*: 5.583
Esgoto urbano (habitantes – 2020)*: 1.527
Serviço de água rural (habitantes – 2020)*: 8.238
Energia elétrica (clientes – dez – 2019): 7.184
Pontos de acesso à internet (mar – 2022): 164 (banda larga fixa)
☎ (88) 3658 1221 / 1144
Prefeito: Carlos Antonio Rodrigues Pereira
Vereadores: 9
* De acordo com a SCidades, os dados de 2021 estão em consolidação e conferência por parte dos municípios.

ECONOMIA

PIB (2019): R\$ 155.560.000
Agropecuária (2019): R\$ 43.894.000
Indústria (2019): R\$ 7.201.000
Serviços (2019): R\$ 38.925.000
Serviços públicos (2019): R\$ 59.712.000
Impostos, líquidos de subsídios, sobre produtos (2019): R\$ 5.829.000
PIB per capita (2019): R\$ 10.373,44
Benefícios da Previdência Social (2021): R\$ 40.111.663,15
Beneficiários da Previdência Social (dez – 2021): 3.052
Bolsa Família (2021)*: R\$ 1.518.481
Beneficiários do Bolsa Família (out – 2021): 2.561
Instituições financeiras (mar – 2022): Banco do Brasil (atendimento e atendimento eletrônico) e Bradesco (atendimento e atendimento eletrônico)
* O programa foi encerrado em outubro de 2021.

FINANÇAS PÚBLICAS

Receita Total (2021): R\$ 57.270.883,46
Receita Tributária (2021): R\$ 2.876.023,60
Cota-parte do FPM (2021): R\$ 17.130.059,65
Transferência do SUS (2021): R\$ 7.473.709,18
Cota-parte do ICMS (2021): R\$ 4.193.997,60
Fundeb (2021): R\$ 21.522.043,82
Despesa Total (2021): R\$ 59.095.236,44
Despesa de Pessoal (2021)*: R\$ 30.171.608,05
* O dado é referente ao terceiro quadrimestre (set-dez).

EDUCAÇÃO

Escolas de educação infantil (2021): 12
Escolas de ensino fundamental (2021): 16
Escolas de ensino médio (2021): 1
Escolas de educação profissional (2021): -
Escolas em áreas indígenas (2021): -
Instituições de ensino superior presenciais (2022): -
Matrículas da educação infantil (2021): 1.124
Matrículas do ensino fundamental (2021): 2.929
Matrículas do ensino médio (2021): 564
Taxa de abandono (2020)
Anos iniciais (até o 5º ano): 0
Anos finais (do 6º ao 9º ano): 0,1
Nota do Ideb (2019)
Anos iniciais (até o 5º ano): 6
Anos finais (do 6º ao 9º ano): 4,9
Ensino médio: 3,8

SAÚDE

Transferência SUS hab/ano (2021): R\$ 409,95
Cobertura Saúde da Família (jan – 2022): 100%
Taxa de Mortalidade Infantil (2021)*: 26,3%
* A cada mil nascidos vivos. Segundo a Sesa, os dados estão sujeitos a revisão.

CULTURA

Meios de comunicação afiliados à Acert: -
Tesouros Vivos: Mestres da Cultura 2019 – Mestra Maria de Tiê
Padroeira: Nossa Senhora da Conceição
Equipamentos culturais: uma biblioteca, um museu e um ponto de cultura

SEGURANÇA PÚBLICA

AIS 19
Polícia Militar: (88) 3102 1152
Polícia Civil: (88) 3102 1116 / 1118
Corpo de Bombeiros: (88) 3102 1140

JUSTIÇA

Fórum Escrivão José Pereira da Silva Sobrinho
Entrância agregada
☎ (88) 3557 1212 / 1281 / 2212
Varas: 1
Promotorias: 1
Defensores: -
Cartório eleitoral: (85) 3453 3570 (vinculado a Brejo Santo)

POLÍTICA

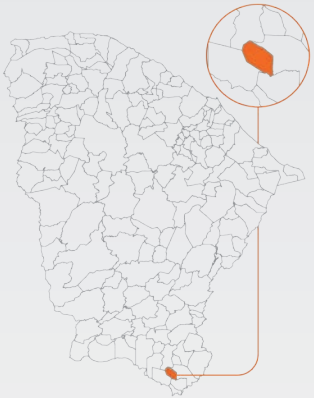
Eleitores (mar – 2022): 13.610
Deputados federais mais votados (2018): André Figueiredo (E) – 3.751 votos, Raimundo Matos (S) – 1.397 votos, José Guimarães (E) – 1.097 votos
Deputados estaduais mais votados (2018): Guilherme Landim (E) – 5.601 votos, Agenor Neto (E) – 1.058 votos, Fernando Santana (E) – 614 votos
Vereadores mais votados (2020): Tutulho (E) – 760 votos, Luiz Geronimo (E) – 735 votos, Marcondes Gomes (E) – 725 votos

ADMINISTRAÇÃO PÚBLICA

Ranking ICGM (2020)*: 30º (de 80)
☎ (88) 3557 1253 / 1458
Prefeito: Fábio Pinheiro Cardoso
Vereadores: 11
Distritos: Porteiras e Simão
CNPJ: 07.654.114/0001-02
* População até 20 mil habitantes.



O EX-FUTEBOLISTA RONALDO ANGELIM É PORTEIRENSE
CRÉDITO: LUCIANO CESÁRIO / DIVULGAÇÃO



DADOS GERAIS

CEP: 63270-000 a 63274-999
Distância de Fortaleza: 522,8 km
Tempo estimado de viagem: 8h42min
Principais vias de acesso: BR-116 / BR-122 / BR-226 / BR-230 / CE-138 / CE-368 / CE-371 / CE-397
Localização: microrregião do Cariri
Municípios limítrofes: Brejo Santo, Jardim, Jati e Missão Velha

RANKING PIB CE

2011	132º
2012	129º
2013	129º
2014	131º
2015	125º
2016	116º
2017	122º
2018	111º
2019	114º

UNIDADE DE CONSERVAÇÃO

Federal: APA Chapada do Araripe

SELO UNICEF

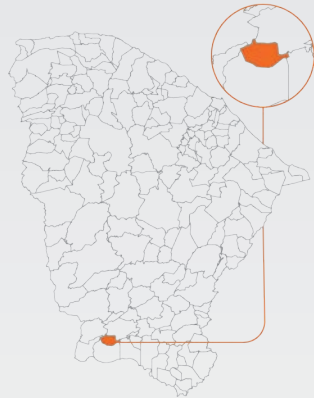
1999-2000
2003-2004
2005-2006
2007-2008
2009-2012
2013-2016
2017-2020

IDM (2018): 19,25 (133º no Ceará)
IDH (2010): 0,622 (65º no Ceará e 3.653º no Brasil)



O SÍTIO PAU PRETO, EM POTENGI, É UMA ÁREA VOLTADA PARA VIVÊNCIA ECOLÓGICA NO BIOMA CAATINGA

CRÉDITO: FABIO LIMA / O POVO



DADOS GERAIS
CEP: 63160-000 a 63164-999
Distância de Fortaleza: 496,1 km
Tempo estimado de viagem: 8h16min
Principais vias de acesso: BR-122 / CE-060 / CE-153 / CE-166 / CE-282 / CE-253 / CE-292 / CE-375 / CE-566
Localização: microrregião da Chapada do Araripe
Municípios limítrofes: Araripe, Assaré, Campos Sales, Salitre e Santana do Cariri

RANKING PIB CE	
2011	155º
2012	152º
2013	147º
2014	140º
2015	151º
2016	158º
2017	152º
2018	154º
2019	164º

UNIDADE DE CONSERVAÇÃO
Federal: APA Chapada do Araripe

IDM (2018): 13,52 (171º no Ceará)
IDH (2010): 0,562 (181º no Ceará e 5.002º no Brasil)

POTENGI

FINANÇAS PÚBLICAS
Receita Total (2021): R\$ 30.967.727,80
Receita Tributária (2021): R\$ 485.316,27
Cota-parte do FPM (2021): R\$ 13.704.047,77
Transferência do SUS (2021): R\$ 3.731.681,06
Cota-parte do ICMS (2021): R\$ 3.008.838,35
Fundeb (2021): R\$ 8.714.398,23
Despesa Total (2021): R\$ 30.869.639,64
Despesa de Pessoal (2021)*: R\$ 17.499.643,23
* O dado é referente ao terceiro quadrimestre (set-dez).

EDUCAÇÃO
Escolas de educação infantil (2021): 6
Escolas de ensino fundamental (2021): 8
Escolas de ensino médio (2021): 1
Escolas de educação profissional (2021): -
Escolas em áreas indígenas (2021): -
Instituições de ensino superior presenciais (2022): -
Matrículas da educação infantil (2021): 460
Matrículas do ensino fundamental (2021): 1.434
Matrículas do ensino médio (2021): 494
Taxa de abandono (2020)
Anos iniciais (até o 5º ano): 0,7
Anos finais (do 6º ao 9º ano): 0,3
Nota do Ideb (2019)
Anos iniciais (até o 5º ano): 5,1
Anos finais (do 6º ao 9º ano): 5
Ensino médio: 4,1

SAÚDE
Transferência SUS hab/ano (2021): R\$ 281,69
Cobertura Saúde da Família (jan – 2022): 90,12%
Taxa de Mortalidade Infantil (2021)*: 28,8%
* A cada mil nascidos vivos. Segundo a Sesa, os dados estão sujeitos a revisão.

CULTURA
Meios de comunicação afiliados à Acert: -
Patrimônio histórico imaterial: Mestres da Cultura 2010 – Mestre Antônio Luiz; Mestres da Cultura 2013 – Mestra Dona Zefinha (I); Mestres da Cultura 2015 – Mestre Françuli
Padroeiro: São José
Equipamentos culturais: uma biblioteca e um museu

SEGURANÇA PÚBLICA
AIS 19
Polícia Militar: (88) 3102 1152
Polícia Civil: (88) 3102 1116 / 1118
Corpo de Bombeiros: (88) 3102 1140

JUSTIÇA
Fórum Doutor Luiz Rodrigues Neto
Comarca vinculada a Araripe
☎ (88) 3530 1282
Varas: -
Promotorias: -
Defensores: -
Cartório eleitoral: (85) 3453 3568 (vinculado a Araripe)

POLÍTICA
Eleitores (mar – 2022): 6.578
Deputados federais mais votados (2018): Edson Veriato (NE) – 1.227 votos, José Guimarães (E) – 986 votos, Chico Lopes (S) – 825 votos
Deputados estaduais mais votados (2018): José Sarto (E) – 1.570 votos, Leonardo Araújo (E) – 767 votos, Ailton Leite (S) – 367 votos
Vereadores mais votados (2020): Luziene (E) – 454 votos, Vanda Rodrigues (E) – 419 votos, Aline Sergio (E) – 353 votos

ADMINISTRAÇÃO PÚBLICA
Ranking ICGM (2020)*: 48º (de 80)
☎ (88) 3538 1262
Prefeito: Edson Veriato
Vereadores: 9
Distritos: Potengi e Barreiros
CNPJ: 07.658.917/0001-27
* População até 20 mil habitantes.

POTIRETAMA

HISTÓRIA
Data de aniversário: 15/5
Toponímia: palavra originária do tupi, que significa “região das flores”
Gentílico: potiretamense

DEMOGRAFIA
População estimada (2021): 6.455
População (Censo 2010): 6.126
Total de homens (Censo 2010): 3.159
Total de mulheres (Censo 2010): 2.967
População urbana (Censo 2010): 2.703
População rural (Censo 2010): 3.423
Densidade demográfica hab/km² (Censo 2010): 15,14

GEOGRAFIA
Área: 409,1 km²
Latitude: 5º 43’ 26”
Longitude: 38º 09’ 22”
Altitude: 133 m
Clima: tropical quente semiárido e tropical quente semiárido brando, com chuvas de fevereiro a abril
Relevo: Chapada do Apodi e sertões
Vegetação: caatinga arbustiva aberta
Precipitação pluviométrica (média em 2021): 682,3 mm

INFRAESTRUTURA
Domicílios (Censo 2010): 2.137
Serviço de água urbano (habitantes – 2020)*: 2.693
Esgoto urbano (habitantes – 2020)*: 0
Serviço de água rural (habitantes – 2020)*: 0
Energia elétrica (clientes – dez – 2019): 2.919
Pontos de acesso à internet (mar – 2022): 29 (banda larga fixa)
Cinturão Digital: não
* De acordo com a SCidades, os dados de 2021 estão em consolidação e conferência por parte dos municípios.

ECONOMIA
PIB (2019): R\$ 64.371.000
Agropecuária (2019): R\$ 13.652.000
Indústria (2019): R\$ 2.130.000
Serviços (2019): R\$ 16.719.000
Serviços públicos (2019): R\$ 29.278.000
Impostos, líquidos de subsídios, sobre produtos (2019): R\$ 2.592.000
PIB per capita (2019): R\$ 10.028,18
Benefícios da Previdência Social (2021): R\$ 18.282.267,67
Beneficiários da Previdência Social (dez – 2021): 1.425
Bolsa Família (2021)*: R\$ 1.381.253
Beneficiários do Bolsa Família (out – 2021): 1.105
Instituições financeiras (mar – 2022): Bradesco (atendimento e atendimento eletrônico)
* O programa foi encerrado em outubro de 2021.

FINANÇAS PÚBLICAS
Receita Total (2021): R\$ 30.368.448,91
Receita Tributária (2021): R\$ 629.189,66
Cota-parte do FPM (2021): R\$ 10.278.035,91
Transferência do SUS (2021): R\$ 3.234.267,26
Cota-parte do ICMS (2021): R\$ 6.431.473,42
Fundeb (2021): R\$ 6.950.219,60
Despesa Total (2021): R\$ 30.428.889,29
Despesa de Pessoal (2021)*: R\$ 17.023.146,32
* O dado é referente ao terceiro quadrimestre (set-dez).

EDUCAÇÃO
Escolas de educação infantil (2021): 7
Escolas de ensino fundamental (2021): 7
Escolas de ensino médio (2021): 1
Escolas de educação profissional (2021): -
Escolas em áreas indígenas (2021): -
Instituições de ensino superior presenciais (2022): -
Matrículas da educação infantil (2021): 337
Matrículas do ensino fundamental (2021): 1.079
Matrículas do ensino médio (2021): 256
Taxa de abandono (2020)
Anos iniciais (até o 5º ano): 0
Anos finais (do 6º ao 9º ano): 0
Nota do Ideb (2019)
Anos iniciais (até o 5º ano): 6,8
Anos finais (do 6º ao 9º ano): 5
Ensino médio: 3,6

SAÚDE
Transferência SUS hab/ano (2021): R\$ 338,03
Cobertura Saúde da Família (jan – 2022): 95,87%
Taxa de Mortalidade Infantil (2021)*: 18,2%
* A cada mil nascidos vivos. Segundo a Sesa, os dados estão sujeitos a revisão.

CULTURA
Meios de comunicação afiliados à Acert: -
Padroeira: Nossa Senhora do Perpétuo Socorro
Equipamentos culturais: uma biblioteca

SEGURANÇA PÚBLICA
AIS 18
Polícia Militar: (88) 3411 8551
Polícia Civil: (88) 3411 8567
Corpo de Bombeiros: (88) 3423 1952 / 1994

JUSTIÇA
Fórum Desembargador João Damasceno Fontenele
Comarca vinculada a Alto Santo
☎ (88) 3429 1211
Varas: -
Promotorias: -
Defensores: -
Cartório eleitoral: (85) 3453 3586 (vinculado a Alto Santo)

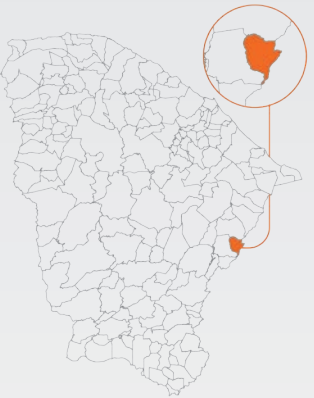
POLÍTICA
Eleitores (mar – 2022): 6.578
Deputados federais mais votados (2018): Mauro Filho (E) – 1.469 votos, AJ Albuquerque (E) – 538 votos, Pollyana Macêdo (S) – 454 votos
Deputados estaduais mais votados (2018): Leonardo Araújo (E) – 1.293 votos, Leonardo Pinheiro (E) – 892 votos, Elmano de Freitas (E) – 414 votos
Vereadores mais votados (2020): Jozi Almeida (E) – 555 votos, Cleverlandio Pereira (E) – 493 votos, Batoré (E) – 431 votos

ADMINISTRAÇÃO PÚBLICA
Ranking ICGM (2020)*: 40º (de 80)
☎ (88) 3435 1212 / 1214
Prefeito: Luan Dantas
Vereadores: 9
Distritos: Potiretama e Canindezinho
CNPJ: 12.461.653/0001-57
* População até 20 mil habitantes.



NOSSA SENHORA DO PERPÉTUO SOCORRO É A PADROEIRA DE POTIRETAMA

CRÉDITO: REPRODUÇÃO INSTAGRAM PREFEITURA



DADOS GERAIS
CEP: 62990-000 a 62999-999
Distância de Fortaleza: 286,9 km
Tempo estimado de viagem: 4h46min
Principais vias de acesso: BR-116 / BR-122 / CE-138 / CE-265 / CE-269 / CE-470
Localização: microrregião da Serra do Pereiro
Municípios limítrofes: Alto Santo, Ereré, Iracema (e estado do Rio Grande do Norte)

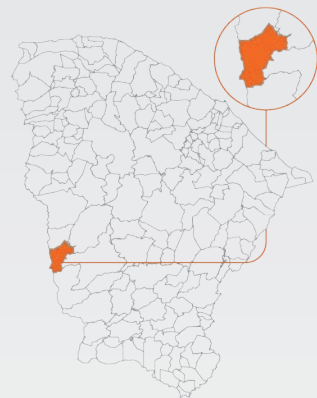
RANKING PIB CE	
2011	178º
2012	182º
2013	182º
2014	180º
2015	179º
2016	176º
2017	175º
2018	176º
2019	176º

SELO UNICEF
2009-2012
2013-2016

IDM (2018): 17,28 (154º no Ceará)
IDH (2010): 0,604 (122º no Ceará e 4.055º no Brasil)



O ANIVERSÁRIO DE QUITERIANÓPOLIS É CELEBRADO DIA 4 DE JULHO
CRÉDITO: REPRODUÇÃO INSTAGRAM PREFEITURA



DADOS GERAIS

CEP: 63650-000 a 63659-999
Distância de Fortaleza: 414,9 km
Tempo estimado de viagem: 6h54min
Principais vias de acesso: BR-020 / BR-222 / CE-176 / CE-187 / CE-351
Localização: microrregião do Sertão de Crateús
Municípios limítrofes: Independência, Novo Oriente, Parambu, Tauá (e estado do Piauí)

RANKING PIB CE

2011	95º
2012	96º
2013	110º
2014	97º
2015	109º
2016	103º
2017	101º
2018	112º
2019	111º

IDM (2018): 13,63 (170º no Ceará)
IDH (2010): 0,594 (145º no Ceará e 4.284º no Brasil)

Q U I T E R I A N Ó P O L I S

FINANÇAS PÚBLICAS

Receita Total (2021): R\$ 85.678.927,95
Receita Tributária (2021): R\$ 1.770.504,80
Cota-parte do FPM (2021): R\$ 20.556.071,57
Transferência do SUS (2021): R\$ 4.143.245,20
Cota-parte do ICMS (2021): R\$ 6.910.053,83
Fundeb (2021): R\$ 24.706.266,37
Despesa Total (2021): R\$ 79.584.022,86
Despesa de Pessoal (2021)*: R\$ 33.198.896,07
* O dado é referente ao terceiro quadrimestre (set-dez).

EDUCAÇÃO

Escolas de educação infantil (2021): 25
Escolas de ensino fundamental (2021): 27
Escolas de ensino médio (2021): 1
Escolas de educação profissional (2021): -
Escolas em áreas indígenas (2021): 1
Instituições de ensino superior presenciais (2022): -
Matrículas da educação infantil (2021): 1.099
Matrículas do ensino fundamental (2021): 4.275
Matrículas do ensino médio (2021): 839
Taxa de abandono (2020)
Anos iniciais (até o 5º ano): 0
Anos finais (do 6º ao 9º ano): 0,1
Nota do Ideb (2019)
Anos iniciais (até o 5º ano): 6,5
Anos finais (do 6º ao 9º ano): 5,3
Ensino médio: 4

SAÚDE

Transferência SUS hab/ano (2021): R\$ 556,86
Cobertura Saúde da Família (jan – 2022): 100%
Taxa de Mortalidade Infantil (2021)*: 12,8%
* A cada mil nascidos vivos. Segundo a Sesa, os dados estão sujeitos a revisão.

CULTURA

Meios de comunicação afiliados à Acert: -
Padroeira: Nossa Senhora da Imaculada Conceição
Equipamentos culturais: uma biblioteca e um ponto de cultura

SEGURANÇA PÚBLICA

AIS 22
Polícia Militar: (88) 3437 1732
Polícia Civil: (88) 3437 1888
Corpo de Bombeiros: (85) 98814 1156

JUSTIÇA

Fórum Desembargador Joaquim Jorge de Sousa Filho
Comarca vinculada a Tauá
☎ (88) 3437 1515 / 1883 / 2149 / 3054 / 3166 / 3555
Varas: -
Promotorias: 1
Defensores: -
Cartório eleitoral: (85) 3453 3599 (vinculado a Novo Oriente)

POLÍTICA

Eleitores (mar – 2022): 15.440
Deputados federais mais votados (2018): Genecias Noronha (E) – 4.308 votos, Júnior Mano (E) – 1.649 votos, Domingos Neto (E) – 1.436 votos
Deputados estaduais mais votados (2018): Audic Mota (E) – 5.123 votos, Aderlânia Noronha (E) – 2.233 votos, Patrícia Aguiar (E) – 923 votos
Vereadores mais votados (2020): Rubens Loliola (E) – 1.055 votos, Allison Pedrosa (E) – 1.022 votos, Dijé Coutinho (E) – 950 votos

ADMINISTRAÇÃO PÚBLICA

Ranking ICGM (2020)*: 42º (de 68)
☎ (88) 3657 1005 / 1487
Prefeita: Francisca Priscilla Duarte de Figueiredo (Dra. Priscilla Barreto)
Vereadores: 11
Distritos: Quiterianópolis, Algodões e São Francisco
CNPJ: 07.551.179/0001-14
* População acima de 20 mil e menor que 50 mil habitantes.

Q U I X A D Á

HISTÓRIA

Data de aniversário: 27/10
Toponímia: denominação de tribo tapuia habitante do interior da capitania
Gentílico: quixadaense

DEMOGRAFIA

População estimada (2021): 88.899
População (Censo 2010): 80.604
Total de homens (Censo 2010): 39.769
Total de mulheres (Censo 2010): 40.835
População urbana (Censo 2010): 57.485
População rural (Censo 2010): 23.119
Densidade demográfica hab/km² (Censo 2010): 39,91

GEOGRAFIA

Área: 2.021 km²
Latitude: 4º 58' 17''
Longitude: 39º 00' 55''
Altitude: 189,98 m
Clima: tropical quente semiárido, com chuvas de fevereiro a abril
Relevo: serras secas e sertões
Vegetação: caatinga arbustiva aberta e caatinga arbustiva densa
Precipitação pluviométrica (média em 2021): 518 mm

INFRAESTRUTURA

Domicílios (Censo 2010): 26.194
Serviço de água urbano (habitantes – 2020)*: 56.256
Esgoto urbano (habitantes – 2020)*: 33.885
Serviço de água rural (habitantes – 2020)*: 4.083
Energia elétrica (clientes – dez – 2019): 34.611
Pontos de acesso à internet (mar – 2022): 15.292 (banda larga fixa)
Cinturão Digital: sim
* De acordo com a SCidades, os dados de 2021 estão em consolidação e conferência por parte dos municípios.

ECONOMIA

PIB (2019): R\$ 1.005.661.000
Agropecuária (2019): R\$ 84.269.000
Indústria (2019): R\$ 52.268.000
Serviços (2019): R\$ 476.292.000
Serviços públicos (2019): R\$ 318.162.000
Impostos, líquidos de subsídios, sobre produtos (2019): R\$ 74.670.000

PIB per capita (2019): R\$ 11.463,40
Benefícios da Previdência Social (2021): R\$ 276.725.948,61
Beneficiários da Previdência Social (dez – 2021): 21.161
Bolsa Família (2021)*: R\$ 10.288.421
Beneficiários do Bolsa Família (out – 2021): 13.065

Instituições financeiras (mar – 2022):

Banco do Brasil (agência e atendimento eletrônico), Caixa Econômica (agência e atendimento eletrônico), Banco do Nordeste (agência), Itaú (agência), Bradesco (agência, atendimento e atendimento eletrônico), Santander (agência), Topázio (atendimento eletrônico), Finsol (atendimento), Cresol (atendimento) e Sicredi (atendimento)
* O programa foi encerrado em outubro de 2021.

FINANÇAS PÚBLICAS

Receita Total (2021): R\$ 245.767.790,48
Receita Tributária (2021): R\$ 19.377.340,56
Cota-parte do FPM (2021): R\$ 47.964.166,55
Transferência do SUS (2021): R\$ 44.604.013,48
Cota-parte do ICMS (2021): R\$ 25.260.650,84
Fundeb (2021): R\$ 66.199.936,28
Despesa Total (2021): R\$ 239.171.518,66
Despesa de Pessoal (2021)*: R\$ 116.810.046,23
* O dado é referente ao terceiro quadrimestre (set-dez).

EDUCAÇÃO

Escolas de educação infantil (2021): 49
Escolas de ensino fundamental (2021): 57
Escolas de ensino médio (2021): 9
Escolas de educação profissional (2021): 3
Escolas em áreas indígenas (2021): -
Instituições de ensino superior presenciais (2022): Cisne, CFTQ, Fadat, IFCE, Uece, UFC e UniCatólica
Matrículas da educação infantil (2021): 3.500
Matrículas do ensino fundamental (2021): 11.075
Matrículas do ensino médio (2021): 3.839
Taxa de abandono (2020)
Anos iniciais (até o 5º ano): 1,1
Anos finais (do 6º ao 9º ano): 0
Nota do Ideb (2019)
Anos iniciais (até o 5º ano): 5,5
Anos finais (do 6º ao 9º ano): 4,7
Ensino médio: 3,7

ADMINISTRAÇÃO PÚBLICA

Ranking ICGM (2020)*: 20º (de 27)
☎ (88) 3412 6210 / 6207
Prefeito: Ricardo Silveira
Vereadores: 17
Distritos: Quixadá, Califórnia, Cipó dos Anjos, Custódio, Daniel de Queiróz, Dom Maurício, Juá, Juatama, Riacho Verde, São Bernardo, São João dos Queirozes, Tapuiará e Várzea da Onça
CNPJ: 23.444.748/0001-89
Taxa de Mortalidade Infantil (2021)*: 17,8%
* A cada mil nascidos vivos. Segundo a Sesa, os dados estão sujeitos a revisão.

CULTURA

Meios de comunicação afiliados à Acert: Rádio Liderança FM, Rádio Meio Norte e Rádio Cultura FM 102,1
Patrimônio histórico: Barragem do açude Cedro – tombamento federal, Conjunto de Serrotes de Quixadá – tombamento federal
Tesouros Vivos: Mestres da Cultura 2010 – Mestre Joaquim Roseno; Tesouro Vivo 2015 – Grupo de Caretas Reisado Boi Coração
Padroeira: Nossa Senhora Imaculada Rainha do Sertão
Equipamentos culturais: uma biblioteca, um museu, dois teatros e três pontos de cultura

SEGURANÇA PÚBLICA

AIS 20
Polícia Militar: (88) 3412 1690 / 3991
Polícia Civil: (88) 3447 1045
Corpo de Bombeiros: (88) 3441 3118

JUSTIÇA

Fórum Desembargador Avelar Rocha
Entrância final
☎ (88) 3412 5227 / 5527 / 5555 / 5660
Varas: 4
Promotorias: 6
Juizado Especial Cível e Criminal: (88) 3412 5650
Defensores: 4
Defensoria: (88) 3412 5376 / 99976 8803
Cartório eleitoral: (85) 3453 3506

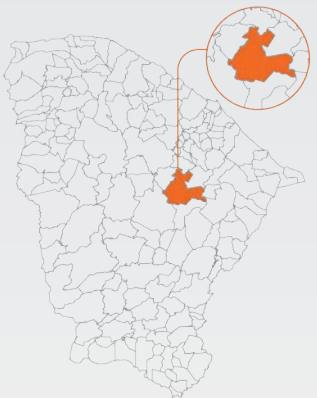
POLÍTICA

Eleitores (mar – 2022): 57.112
Deputados federais mais votados (2018): Rachel Marques (S) – 9.761 votos, Odorico (S) – 8.445 votos, Cabo Sabino (S) – 2.582 votos
Deputados estaduais mais votados (2018): Osmar Baquit (E) – 7.814 votos, Sérgio Onofre (S) – 5.414 votos, Salmite (E) – 2.049 votos
Vereadores mais votados (2020): Darlan Piaba (E) – 1.717 votos, Dênis Dutra (E) – 1.266 votos, Neto do Custódio (E) – 1.207 votos

ADMINISTRAÇÃO PÚBLICA

Ranking ICGM (2020)*: 20º (de 27)
☎ (88) 3412 6210 / 6207
Prefeito: Ricardo Silveira
Vereadores: 17
Distritos: Quixadá, Califórnia, Cipó dos Anjos, Custódio, Daniel de Queiróz, Dom Maurício, Juá, Juatama, Riacho Verde, São Bernardo, São João dos Queirozes, Tapuiará e Várzea da Onça
CNPJ: 23.444.748/0001-89
Taxa de Mortalidade Infantil (2021)*: 17,8%
* A cada mil nascidos vivos. Segundo a Sesa, os dados estão sujeitos a revisão.

MARIA LUIZA FONTENELE FOI A PRIMEIRA MULHER, NA POLÍTICA CEARENSE, A COMANDAR FORTALEZA, EM 1985
CRÉDITO: FERNANDA BARROS / O POVO



DADOS GERAIS

CEP: 63900-000 a 63949-999
Distância de Fortaleza: 163,4 km
Tempo estimado de viagem: 2h43min
Principais vias de acesso: CE-060 / CE-253 / CE-265 / CE-566
Localização: microrregião do Sertão de Quixeramobim
Municípios limítrofes: Banabuiú, Choró, Ibareta, Ibicuitinga, Itapiúna, Morada Nova e Quixeramobim

RANKING PIB CE

2011	18º
2012	17º
2013	19º
2014	19º
2015	18º
2016	17º
2017	20º
2018	20º
2019	23º

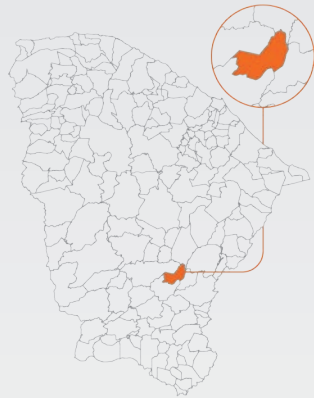
UNIDADE DE CONSERVAÇÃO

Estadual: Monumento Natural Os Monólitos de Quixadá
Reserva Particular do Patrimônio Natural (RPPN): Fazenda Arizona, Fazenda Fonseca e Fazenda Não Me Deixes

IDM (2018): 26,24 (63º no Ceará)
IDH (2010): 0,659 (14º no Ceará e 2.924º no Brasil)



QUIXELÔ JÁ PERTENCEU AO MUNICÍPIO DE IGUATU
CRÉDITO: ALICE ARAÚJO / DIVULGAÇÃO



DADOS GERAIS
CEP: 63515-000 a 63519-999
Distância de Fortaleza: 336,6 km
Tempo estimado de viagem: 5h36min
Principais vias de acesso: BR-122 / CE-060 / CE-153 / CE-253 / CE-566
Localização: microrregião de Iguatu
Municípios limítrofes: Acopiara, Iguatu, Jaguaribe, Orós e Solonópole

RANKING PIB CE	
2011	116º
2012	111º
2013	121º
2014	119º
2015	124º
2016	121º
2017	129º
2018	134º
2019	122º

SELO UNICEF
2017-2020

IDM (2018): 18,26 (149º no Ceará)
IDH (2010): 0,591 (150º no Ceará e 4.372º no Brasil)

QUIXELÔ

FINANÇAS PÚBLICAS
Receita Total (2021): R\$ 56.076.309,78
Receita Tributária (2021): R\$ 1.791.449,86
Cota-parte do FPM (2021): R\$ 17.130.059,65
Transferência do SUS (2021): R\$ 11.160.009,95
Cota-parte do ICMS (2021): R\$ 4.039.374,18
Fundeb (2021): R\$ 16.566.742,70
Despesa Total (2021): R\$ 57.894.170,85
Despesa de Pessoal (2021)*: R\$ 25.922.060,78
* O dado é referente ao terceiro quadrimestre (set-dez).

EDUCAÇÃO
Escolas de educação infantil (2021): 12
Escolas de ensino fundamental (2021): 13
Escolas de ensino médio (2021): 2
Escolas de educação profissional (2021): -
Escolas em áreas indígenas (2021): -
Instituições de ensino superior presenciais (2022): -
Matrículas da educação infantil (2021): 735
Matrículas do ensino fundamental (2021): 2.574
Matrículas do ensino médio (2021): 533
Taxa de abandono (2020)
Anos iniciais (até o 5º ano): 0
Anos finais (do 6º ao 9º ano): 0
Nota do Ideb (2019)
Anos iniciais (até o 5º ano): 6,1
Anos finais (do 6º ao 9º ano): 5,2
Ensino médio: 4,4

SAÚDE
Transferência SUS hab/ano (2021): R\$ 603,13
Cobertura Saúde da Família (jan – 2022): 100%
Taxa de Mortalidade Infantil (2021)*: 11,6%
* A cada mil nascidos vivos. Segundo a Sesa, os dados estão sujeitos a revisão.

CULTURA
Meios de comunicação afiliados à Acert: -
Padroeiro: Bom Jesus Piedoso
Equipamentos culturais: uma biblioteca, um museu e um ponto de cultura

SEGURANÇA PÚBLICA
AIS 21
Polícia Militar: (88) 3412 1690
Polícia Civil: (88) 3581 0307
Corpo de Bombeiros: (88) 3581 9130

JUSTIÇA
Fórum Desembargador Abelmar Ribeiro da Cunha
Comarca vinculada a Iguatu
☎ (88) 3581 4010 / 8006 / 8109 / 8181 / 8293
Varas: -
Promotorias: 1
Defensores: -
Cartório eleitoral: (85) 3453 3513 (vinculado a Iguatu)

POLÍTICA
Eleitores (mar – 2022): 13.388
Deputados federais mais votados (2018): José Airton (E) – 3.340 votos, Roberto Pessoa (E) – 1.018 votos, Eduardo Bismarck (E) – 988 votos
Deputados estaduais mais votados (2018): Marcos Sobreira (E) – 3.919 votos, Agenor Neto (E) – 2.238 votos, José Sarto (E) – 1.365 votos
Vereadores mais votados (2020): Ze Francisco (E) – 632 votos, Dada (E) – 570 votos, Jarbas Camilo (E) – 536 votos

ADMINISTRAÇÃO PÚBLICA
Ranking ICGM (2020)*: 61º (de 80)
☎ (88) 3579 1210
Prefeito: Adil Junior
Vereadores: 11
Distritos: Quixelô e Antonico
CNPJ: 06.742.480/0001-42
* População até 20 mil habitantes.

QUIXERAMOBIM

HISTÓRIA
Data de aniversário: 14/8
Toponímia: etimologicamente significa “carne gorda”
Gentílico: quixeramobinense

DEMOGRAFIA
População estimada (2021): 82.455
População (Censo 2010): 71.887
Total de homens (Censo 2010): 35.729
Total de mulheres (Censo 2010): 36.158
População urbana (Censo 2010): 43.424
População rural (Censo 2010): 28.463
Densidade demográfica hab/km² (Censo 2010): 21,59

GEOGRAFIA
Área: 3.276 km²
Latitude: 5º 11’ 57”
Longitude: 39º 17’ 34”
Altitude: 191,74 m
Clima: tropical quente semiárido, com chuvas de fevereiro a abril
Relevo: serras secas e sertões
Vegetação: caatinga arbustiva aberta e caatinga arbustiva densa
Precipitação pluviométrica (média em 2021): 792 mm

INFRAESTRUTURA
Domicílios (Censo 2010): 24.713
Serviço de água urbano (habitantes – 2020)*: 44.903
Esgoto urbano (habitantes – 2020)*: 270
Serviço de água rural (habitantes – 2020)*: 9.571
Energia elétrica (clientes – dez – 2019): 32.935
Pontos de acesso à internet (mar – 2022): 14.103 (banda larga fixa)
Cinturão Digital: sim
* De acordo com a SCidades, os dados de 2021 estão em consolidação e conferência por parte dos municípios.

ECONOMIA
PIB (2019): R\$ 1.228.231.000
Agropecuária (2019): R\$ 94.566.000
Indústria (2019): R\$ 309.322.000
Serviços (2019): R\$ 424.572.000
Serviços públicos (2019): R\$ 295.982.000
Impostos, líquidos de subsídios, sobre produtos (2019): R\$ 103.789.000
PIB per capita (2019): R\$ 15.148,01
Benefícios da Previdência Social (2021): R\$ 218.834.125,96
Beneficiários da Previdência Social (dez – 2021): 16.774
Bolsa Família (2021)*: R\$ 13.391.319
Beneficiários do Bolsa Família (out – 2021): 9.983
Instituições financeiras (mar – 2022): Banco do Brasil (agência e atendimento eletrônico), Caixa Econômica (agência e atendimento eletrônico), Banco do Nordeste (agência) e Bradesco (agência e atendimento)
* O programa foi encerrado em outubro de 2021.

FINANÇAS PÚBLICAS
Receita Total (2021): R\$ 237.963.673,91
Receita Tributária (2021): R\$ 11.112.768,17
Cota-parte do FPM (2021): R\$ 47.963.112,12
Transferência do SUS (2021): R\$ 25.903.574,66
Cota-parte do ICMS (2021): R\$ 27.529.078,27
Fundeb (2021): R\$ 80.116.202,72
Despesa Total (2021): R\$ 243.981.566,53
Despesa de Pessoal (2021)*: R\$ 105.126.885,71
* O dado é referente ao terceiro quadrimestre (set-dez).

EDUCAÇÃO
Escolas de educação infantil (2021): 79
Escolas de ensino fundamental (2021): 79
Escolas de ensino médio (2021): 10
Escolas de educação profissional (2021): 4
Escolas em áreas indígenas (2021): -
Instituições de ensino superior presenciais (2022): Fatec Sertão Central, Pitágoras e Uniq
Matrículas da educação infantil (2021): 3.951
Matrículas do ensino fundamental (2021): 10.550
Matrículas do ensino médio (2021): 3.383
Taxa de abandono (2020)
Anos iniciais (até o 5º ano): 0,5
Anos finais (do 6º ao 9º ano): 0,3
Nota do Ideb (2019)
Anos iniciais (até o 5º ano): 8
Anos finais (do 6º ao 9º ano): 6,4
Ensino médio: 4,4

SAÚDE
Transferência SUS hab/ano (2021): R\$ 373,67
Cobertura Saúde da Família (jan – 2022): 92%
Taxa de Mortalidade Infantil (2021)*: 10,9%
* A cada mil nascidos vivos. Segundo a Sesa, os dados estão sujeitos a revisão.



CULTURA
Meios de comunicação afiliados à Acert: Rádio Campo Maior, Rádio Canudos FM, Rádio Cristal e Rádio Rd FM Quixeramobim
Patrimônio histórico: Casa de Câmara e Cadeia (Câmara Municipal) – tombamento federal, Casa de Antônio Conselheiro – tombamento estadual
Tesouros Vivos: Mestres da Cultura 2005 – Mestre Piauí (†)
Padroeiro: Santo Antônio
Equipamentos culturais: uma biblioteca, um museu, dois teatros e dois pontos de cultura

SEGURANÇA PÚBLICA
AIS 20
Polícia Militar: (88) 3412 1690 / 3991
Polícia Civil: (88) 3447 1045
Corpo de Bombeiros: (88) 3441 3118

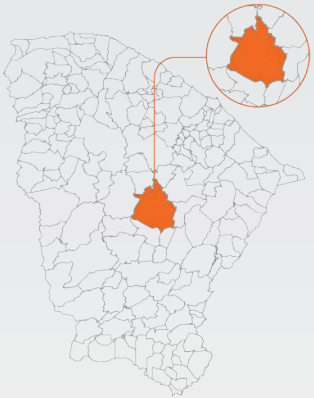
JUSTIÇA
Fórum Desembargador José Pires de Carvalho
Entrância intermediária
☎ (88) 3441 1216 / 1881
Varas: 2
Promotorias: 2
Defensores: 2
Defensoria: (88) 3441 4900 / 99462 0942 / (85) 98103 6317
Cartório eleitoral: (85) 3453 3511

POLÍTICA
Eleitores (mar – 2022): 54.791
Deputados federais mais votados (2018): José Guimarães (E) – 6.847 votos, Mauro Filho (E) – 4.911 votos, Odorico (S) – 3.353 votos
Deputados estaduais mais votados (2018): Bruno Pedrosa (E) – 6.043 votos, Rômulo Filho (S) – 5.609 votos, Neto Nogueira (NE) – 5.004 votos
Vereadores mais votados (2020): Eugenio Gomes (E) – 2.470 votos, Ana Edna (E) – 1.881 votos, Edilberto Ferreira (E) – 1.623 votos

ADMINISTRAÇÃO PÚBLICA
Ranking ICGM (2020)*: 4º (de 27)
☎ (88) 3441 1326 / 1273
Prefeito: Cirilo Pimenta
Vereadores: 17

Distritos: Quixeramobim, Belém, Damião Carneiro, Encantado, Lacerda, Maniutuba, Nenelândia, Passagem, São Miguel e Uruquê
CNPJ: 07.744.303/0001-68
* População acima de 50 mil e menor que 100 mil habitantes.

O COMPOSITOR E ARQUITETO FAUSTO NILO É NATURAL DE QUIXERAMOBIM
CRÉDITO: BÁRBARA MOIRA, EM 5/4/2021



DADOS GERAIS
CEP: 63800-000 a 63859-999
Distância de Fortaleza: 204,3 km
Tempo estimado de viagem: 3h24min
Principais vias de acesso: BR-122 / CE-060 / CE-253 / CE-566
Localização: microrregião do Sertão de Quixeramobim
Municípios limítrofes: Banabuiú, Boa Viagem, Choró, Madalena, Milhã, Pedra Branca, Quixadá e Senador Pompeu

RANKING PIB CE	
2011	22º
2012	21º
2013	23º
2014	23º
2015	22º
2016	22º
2017	18º
2018	19º
2019	16º

UNIDADE DE CONSERVAÇÃO
Reserva Particular do Patrimônio Natural (RPPN): Rio Bonito

SELO UNICEF
1999-2000
2003-2004
2005-2006
2009-2012
2017-2020

IDM (2018): 33,38 (30º no Ceará)
IDH (2010): 0,642 (32º no Ceará e 3.254º no Brasil)



QUIXERÊ RECEBEU A 76ª
BRINQUEDOPRAÇA DO ESTADO EM 2019
CRÉDITO: GOV.CE / DIVULGAÇÃO



DADOS GERAIS
CEP: 62920-000 a 62929-999
Distância de Fortaleza: 201,7 km
Tempo estimado de viagem: 3h21min
Principais vias de acesso: BR-116 / BR-122 / CE-209 / CE-358 / CE-377 / CE-458
Localização: microrregião do Baixo Jaguaribe
Municípios limítrofes: Jaguaruana, Limoeiro do Norte, Russas (e estado do Rio Grande do Norte)

RANKING PIB CE	
2011	58º
2012	40º
2013	27º
2014	33º
2015	41º
2016	56º
2017	51º
2018	47º
2019	54º

SELO UNICEF
2007-2008
2013-2016
2017-2020

IDM (2018): 28,54 (48º no Ceará)
IDH (2010): 0,622 (65º no Ceará e 3.653º no Brasil)

HISTÓRIA

Data de aniversário: 15/5
Toponímia: proveniente da denominação do rio que atravessa a cidade
Gentílico: quixerense

DEMOGRAFIA

População estimada (2021): 22.432
População (Censo 2010): 19.412
Total de homens (Censo 2010): 9.706
Total de mulheres (Censo 2010): 9.706
População urbana (Censo 2010): 11.930
População rural (Censo 2010): 7.482
Densidade demográfica hab/km² (Censo 2010): 31,78

GEOGRAFIA

Área: 613,6 km²
Latitude: 5° 04' 27''
Longitude: 37° 59' 19''
Altitude: 30 m
Clima: tropical quente semiárido, com chuvas de fevereiro a abril
Relevo: Chapada do Apodi e planície ribeirinha
Vegetação: caatinga arbustiva densa, floresta caducifólia espinhosa (caatinga arbórea) e floresta mista dicotilo-palmacea (mata ciliar com carnaúba)
Precipitação pluviométrica (média em 2021): 1.155,5 mm

INFRAESTRUTURA

Domicílios (Censo 2010): 7.288
Serviço de água urbano (habitantes – 2020)*: 6.462
Esgoto urbano (habitantes – 2020)*: 0
Serviço de água rural (habitantes – 2020)*: 1.500
Energia elétrica (clientes – dez – 2019): 10.463
Pontos de acesso à internet (mar – 2022): 2.334 (banda larga fixa)
Cinturão Digital: não
* De acordo com a SCidades, os dados de 2021 estão em consolidação e conferência por parte dos municípios.

ECONOMIA

PIB (2019): R\$ 401.031.000
Agropecuária (2019): R\$ 74.587.000
Indústria (2019): R\$ 85.051.000
Serviços (2019): R\$ 111.966.000
Serviços públicos (2019): R\$ 88.333.000
Impostos, líquidos de subsídios, sobre produtos (2019): R\$ 41.095.000
PIB per capita (2019): R\$ 18.106,04
Benefícios da Previdência Social (2021): R\$ 64.469.879,07
Beneficiários da Previdência Social (dez – 2021): 4.807
Bolsa Família (2021)*: R\$ 1.641.175
Beneficiários do Bolsa Família (out – 2021): 2.485
Instituições financeiras (mar – 2022): Banco do Brasil (agência e atendimento eletrônico) e Bradesco (atendimento e atendimento eletrônico)
* O programa foi encerrado em outubro de 2021.

QUIXERÊ

FINANÇAS PÚBLICAS

Receita Total (2021): R\$ 70.851.890,13
Receita Tributária (2021): R\$ 4.029.428,49
Cota-parte do FPM (2021): R\$ 20.556.069,99
Transferência do SUS (2021): R\$ 9.092.751,48
Cota-parte do ICMS (2021): R\$ 15.237.925,27
Fundeb (2021): R\$ 17.253.992,40
Despesa Total (2021): R\$ 75.267.143,34
Despesa de Pessoal (2021)*: R\$ 38.752.767,90
* O dado é referente ao terceiro quadrimestre (set-dez).

EDUCAÇÃO

Escolas de educação infantil (2021): 12
Escolas de ensino fundamental (2021): 14
Escolas de ensino médio (2021): 2
Escolas de educação profissional (2021): -
Escolas em áreas indígenas (2021): -
Instituições de ensino superior presenciais (2022): -
Matrículas da educação infantil (2021): 799
Matrículas do ensino fundamental (2021): 2.746
Matrículas do ensino médio (2021): 909
Taxa de abandono (2020)
Anos iniciais (até o 5º ano): 0,1
Anos finais (do 6º ao 9º ano): 0,1
Nota do Ideb (2019)
Anos iniciais (até o 5º ano): 6,5
Anos finais (do 6º ao 9º ano): 5,4
Ensino médio: 4,6

SAÚDE

Transferência SUS hab/ano (2021): R\$ 389,95
Cobertura Saúde da Família (jan – 2022): 100%
Taxa de Mortalidade Infantil (2021)*: 12,4%
* A cada mil nascidos vivos. Segundo a Sesa, os dados estão sujeitos a revisão.

CULTURA

Meios de comunicação afiliados à Acert: Rádio Riomar FM 91,3
Padroeira: Nossa Senhora da Imaculada Conceição
Equipamentos culturais: duas bibliotecas e um ponto de cultura

SEGURANÇA PÚBLICA

AIS 18
Polícia Militar: (88) 3411 8551
Polícia Civil: (88) 3411 8567
Corpo de Bombeiros: (88) 3423 1952 / 1994

JUSTIÇA

Fórum Desembargador Raimundo Lustosa Cabral
Comarca vinculada a Limoeiro do Norte
☎ (88) 3423 1196 / 1242 / 1528 / 1621 / 4194 / 4246
Varas: -
Promotorias: 1
Defensores: -
Cartório eleitoral: (85) 3453 3529 (vinculado a Limoeiro do Norte)

POLÍTICA

Eleitores (mar – 2022): 17.283
Deputados federais mais votados (2018): Mauro Filho (E) – 4.483 votos, Pedro Bezerra (E) – 1.676 votos, Júnior Gonçalves (NE) – 643 votos
Deputados estaduais mais votados (2018): Aderlânia Noronha (E) – 3.991 votos, Evandro Leitão (E) – 1.412 votos, Queiroz Filho (E) – 820 votos
Vereadores mais votados (2020): Samuel Isidoro (E) – 983 votos, Meridiane (E) – 892 votos, Cleudo de Franciné (E) – 871 votos

ADMINISTRAÇÃO PÚBLICA

Ranking ICGM (2020)*: 35º (de 68)
☎ (88) 3443 1646 / 1282
Prefeito: Antônio Joaquim Gonçalves de Oliveira (Toinho do Banco)
Vereadores: 11
Distritos: Quixerê, Água Fria, Lagoinha e Tomé
CNPJ: 07.807.191/0001-47
* População acima de 20 mil e menor que 50 mil habitantes.

REDENÇÃO

HISTÓRIA

Data de aniversário: 28/12
Toponímia: homenagem à cidade que serviu de exemplo como primeiro município brasileiro a libertar seus escravos
Gentílico: redencionista

DEMOGRAFIA

População estimada (2021): 29.238
População (Censo 2010): 26.415
Total de homens (Censo 2010): 13.122
Total de mulheres (Censo 2010): 13.293
População urbana (Censo 2010): 15.134
População rural (Censo 2010): 11.281
Densidade demográfica hab/km² (Censo 2010): 117,09

GEOGRAFIA

Área: 225,3 km²
Latitude: 4º 13' 33''
Longitude: 38º 43' 50''
Altitude: 88,83 m
Clima: tropical quente semiárido brando, tropical quente subúmido e tropical quente úmido, com chuvas de janeiro a abril
Relevo: serras úmidas e sertões
Vegetação: caatinga arbustiva densa, floresta subcaducifólia tropical pluvial (mata seca) e floresta subperenifólia tropical pluvio-nebular (mata úmida)
Precipitação pluviométrica (média em 2021): 1.502,9 mm

INFRAESTRUTURA

Domicílios (Censo 2010): 9.026
Serviço de água urbano (habitantes – 2020)*: 15.688
Esgoto urbano (habitantes – 2020)*: 573
Serviço de água rural (habitantes – 2020)*: 6.742
Energia elétrica (clientes – dez – 2019): 12.023
Pontos de acesso à internet (mar – 2022): 2.172 (banda larga fixa)
Cinturão Digital: sim
* De acordo com a SCidades, os dados de 2021 estão em consolidação e conferência por parte dos municípios.

ECONOMIA

PIB (2019): R\$ 342.538.000
Agropecuária (2019): R\$ 80.644.000
Indústria (2019): R\$ 15.875.000
Serviços (2019): R\$ 116.147.000
Serviços públicos (2019): R\$ 110.287.000
Impostos, líquidos de subsídios, sobre produtos (2019): R\$ 19.586.000
PIB per capita (2019): R\$ 11.790,12
Benefícios da Previdência Social (2021): R\$ 125.173.853,72
Beneficiários da Previdência Social (dez – 2021): 9.718
Bolsa Família (2021)*: R\$ 2.842.192
Beneficiários do Bolsa Família (out – 2021): 3.741

Instituições financeiras (mar – 2022):

Banco do Brasil (agência e atendimento eletrônico), Caixa Econômica (agência e atendimento eletrônico), Bradesco (agência, atendimento e atendimento eletrônico) e Topázio (atendimento eletrônico)
* O programa foi encerrado em outubro de 2021.

FINANÇAS PÚBLICAS

Receita Total (2021): R\$ 109.788.889,19
Receita Tributária (2021): R\$ 4.367.947,72
Cota-parte do FPM (2021): R\$ 23.982.083,15
Transferência do SUS (2021): R\$ 23.317.737,85
Cota-parte do ICMS (2021): R\$ 8.197.223,08
Fundeb (2021): R\$ 29.263.444,60
Despesa Total (2021): R\$ 103.896.341,54
Despesa de Pessoal (2021)*: R\$ 47.546.837,56
* O dado é referente ao terceiro quadrimestre (set-dez).

EDUCAÇÃO

Escolas de educação infantil (2021): 21
Escolas de ensino fundamental (2021): 24
Escolas de ensino médio (2021): 5
Escolas de educação profissional (2021): 2
Escolas em áreas indígenas (2021): -
Instituições de ensino superior presenciais (2022): Unilab
Matrículas da educação infantil (2021): 1.408
Matrículas do ensino fundamental (2021): 4.289
Matrículas do ensino médio (2021): 1.603
Taxa de abandono (2020)
Anos iniciais (até o 5º ano): 0
Anos finais (do 6º ao 9º ano): 0,1
Nota do Ideb (2019)
Anos iniciais (até o 5º ano): 5,9
Anos finais (do 6º ao 9º ano): 5,1
Ensino médio: 4,6

SAÚDE

Transferência SUS hab/ano (2021): R\$ 788,83
Cobertura Saúde da Família (jan – 2022): 100%
Taxa de Mortalidade Infantil (2021)*: 5%
* A cada mil nascidos vivos. Segundo a Sesa, os dados estão sujeitos a revisão.

CULTURA

Meios de comunicação afiliados à Acert: Rádio Plus FM 98,7
Padroeira: Nossa Senhora da Imaculada Conceição
Equipamentos culturais: uma biblioteca, dois museus e um ponto de cultura

SEGURANÇA PÚBLICA

AIS 15
Polícia Militar: (85) 3343 1190 / 6821 / 6820
Polícia Civil: (85) 3343 6813
Corpo de Bombeiros: (88) 3321 1452

JUSTIÇA

Fórum Vicente Nogueira Sales
Entrância inicial
☎ (85) 3332 1318
Varas: 1
Promotorias: 1
Defensores: 1
Defensoria: (85) 3332 2005
Cartório eleitoral: (85) 3453 3552

POLÍTICA

Eleitores (mar – 2022): 22.731
Deputados federais mais votados (2018): Mauro Filho (E) – 7.659 votos, Rachel Marques (S) – 1.251 votos, Adail Carneiro (S) – 943 votos
Deputados estaduais mais votados (2018): Jadson Ferreira (S) – 4.790 votos, Tin Gomes (E) – 3.039 votos, Moisés Braz (E) – 1.192 votos
Vereadores mais votados (2020): Joao Paulo Macarrão (E) – 1.214 votos, Beto do Mercado (E) – 987 votos, Cristina do Sindicato (E) – 895 votos

ADMINISTRAÇÃO PÚBLICA

Ranking ICGM (2020)*: 47º (de 68)
☎ (85) 99602 9513
Prefeito: Davi Benevides
Vereadores: 11
Distritos: Redenção, Antônio Diogo, Barra Nova (ex São Geraldo), Faísca e Guassi
CNPJ: 07.756.646/0001-42
* População acima de 20 mil e menor que 50 mil habitantes.



A UNIVERSIDADE DA INTEGRAÇÃO INTERNACIONAL DA LUSOFONIA AFRO-BRASILEIRA (UNILAB) ESTÁ SEDIADA EM REDENÇÃO
CRÉDITO: REPRODUÇÃO INSTAGRAM PREFEITURA



DADOS GERAIS
CEP: 62790-000 a 62794-999
Distância de Fortaleza: 62,7 km
Tempo estimado de viagem: 1h02min
Principais vias de acesso: CE-060 / CE-253 / CE-566
Localização: microrregião de Baturité
Municípios limítrofes: Acarape, Aracoiaba, Barreira, Baturité, Guaiúba, Pacoti e Palmácia

RANKING PIB CE	
2011	62º
2012	64º
2013	64º
2014	63º
2015	58º
2016	66º
2017	58º
2018	43º
2019	62º

UNIDADE DE CONSERVAÇÃO Estadual: APA da Serra de Baturité

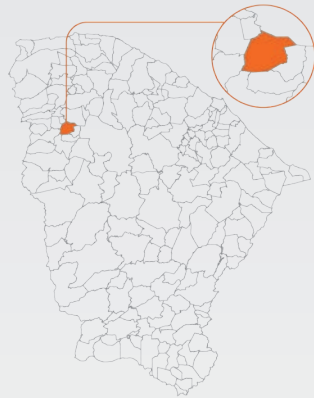
SELO UNICEF

2001-2002
2009-2012
2013-2016
2017-2020

IDM (2018): 41,98 (10º no Ceará)
IDH (2010): 0,626 (56º no Ceará e 3.561º no Brasil)



A JORNALISTA TÂNIA ALVES É RERIUTABENSE
CRÉDITO: ARQUIVO PESSOAL



DADOS GERAIS
CEP: 62260-000 a 62264-999
Distância de Fortaleza: 285,7 km
Tempo estimado de viagem: 4h45min
Principais vias de acesso: BR-020 / BR-222 / BR-403 / CE-176 / CE-257 / CE-329 / CE-366
Localização: microrregião de Ipu
Municípios limítrofes: Cariré, Graça, Guaraciaba do Norte, Ipu, Pacujá, Pires Ferreira e Varjota

RANKING PIB CE	
2011	92º
2012	93º
2013	95º
2014	100º
2015	100º
2016	99º
2017	93º
2018	92º
2019	106º

SELO UNICEF
2017-2020

IDM (2018): 25,78 (67º no Ceará)
IDH (2010): 0,601 (129º no Ceará e 4.123º no Brasil)

HISTÓRIA
Data de aniversário: 25/9
Toponímia: proveniente da denominação dos povos indígenas reriús, habitantes primitivos da região. Etimologicamente significa “beber água em concha”
Gentílico: reriutabense

DEMOGRAFIA
População estimada (2021): 18.279
População (Censo 2010): 19.455
Total de homens (Censo 2010): 9.681
Total de mulheres (Censo 2010): 9.774
População urbana (Censo 2010): 10.590
População rural (Censo 2010): 8.865
Densidade demográfica hab/km² (Censo 2010): 50,75

GEOGRAFIA
Área: 383,3 km²
Latitude: 4º 08’ 30”
Longitude: 40º 34’ 06”
Altitude: 155 m
Clima: tropical quente semiárido, tropical quente semiárido brando e tropical quente subúmido, com chuvas de janeiro a abril
Relevo: Planalto da Ibiapaba e sertões
Vegetação: caatinga arbustiva aberta, floresta caducifólia espinhosa (caatinga arbórea), floresta subcaducifólia tropical pluvial (mata seca) e floresta subperenifólia tropical pluvio-nebular (mata úmida)
Precipitação pluviométrica (média em 2021): 1.188,6 mm

INFRAESTRUTURA
Domicílios (Censo 2010): 6.944
Serviço de água urbano (habitantes – 2020)*: 7.907
Esgoto urbano (habitantes – 2020)*: 0
Serviço de água rural (habitantes – 2020)*: 6.188
Energia elétrica (clientes – dez – 2019): 8.187
Pontos de acesso à internet (mar – 2022): 852 (banda larga fixa)
Cinturão Digital: não
* De acordo com a SCidades, os dados de 2021 estão em consolidação e conferência por parte dos municípios.

ECONOMIA
PIB (2019): R\$ 176.308.000
Agropecuária (2019): R\$ 14.059.000
Indústria (2019): R\$ 14.169.000
Serviços (2019): R\$ 62.308.000
Serviços públicos (2019): R\$ 76.794.000
Impostos, líquidos de subsídios, sobre produtos (2019): R\$ 8.978.000
PIB per capita (2019): R\$ 9.534,82
Benefícios da Previdência Social (2021): R\$ 58.437.653,09
Beneficiários da Previdência Social (dez – 2021): 4.126
Bolsa Família (2021)*: R\$ 1.884.352
Beneficiários do Bolsa Família (out – 2021): 2625

RERIUTABA

Instituições financeiras (mar – 2022): Banco do Brasil (atendimento e atendimento eletrônico) e Bradesco (atendimento e atendimento eletrônico)
* O programa foi encerrado em outubro de 2021.

FINANÇAS PÚBLICAS
Receita Total (2021): R\$ 58.600.722,35
Receita Tributária (2021): R\$ 1.230.056,79
Cota-parte do FPM (2021): R\$ 20.556.071,57
Transferência do SUS (2021): R\$ 10.072.345,85
Cota-parte do ICMS (2021): R\$ 7.178.548,09
Fundeb (2021): R\$ 16.160.432,50
Despesa Total (2021): R\$ 57.203.336,07
Despesa de Pessoal (2021)*: R\$ 28.178.176,90
* O dado é referente ao terceiro quadrimestre (set-dez).

EDUCAÇÃO
Escolas de educação infantil (2021): 21
Escolas de ensino fundamental (2021): 18
Escolas de ensino médio (2021): 2
Escolas de educação profissional (2021): 2
Escolas em áreas indígenas (2021): -
Instituições de ensino superior presenciais (2022): -
Matrículas da educação infantil (2021): 848
Matrículas do ensino fundamental (2021): 2.612
Matrículas do ensino médio (2021): 957
Taxa de abandono (2020)
Anos iniciais (até o 5º ano): 0,3
Anos finais (do 6º ao 9º ano): 0,2
Nota do Ideb (2019)
Anos iniciais (até o 5º ano): 6,8
Anos finais (do 6º ao 9º ano): 5
Ensino médio: 4,8

SAÚDE
Transferência SUS hab/ano (2021): R\$ 445,19
Cobertura Saúde da Família (jan – 2022): 100%
Taxa de Mortalidade Infantil (2021)*: -
* A cada mil nascidos vivos. Segundo a Sesa, os dados estão sujeitos a revisão.

CULTURA
Meios de comunicação afiliados à Acert: Rádio Gem’s Educativa
Padroeira: Nossa Senhora do Perpétuo Socorro
Equipamentos culturais: uma biblioteca

SEGURANÇA PÚBLICA
AIS 16
Polícia Militar: (88) 3692 3511 / 3691 3020
Polícia Civil: (88) 3692 3308
Corpo de Bombeiros: (88) 3692 3384

JUSTIÇA
Fórum Desembargador Francisco Haroldo Rodrigues de Albuquerque
Entrância inicial
☎ (88) 3637 2045
Varas: 1
Promotorias: 1
Defensores: -
Cartório eleitoral: (85) 3453 3579

POLÍTICA
Eleitores (mar – 2022): 14.224
Deputados federais mais votados (2018): Leônidas Cristino (E) – 3.086 votos, Odorico (S) – 2.298 votos, Luizianne (E) – 804 votos
Deputados estaduais mais votados (2018): Jeová Mota (E) – 2.460 votos, Tin Gomes (E) – 1.743 votos, Bruno Pedrosa (E) – 954 votos
Vereadores mais votados (2020): João Veras (E) – 985 votos, Galego Honório (E) – 954 votos, Chico Braga (E) – 805 votos

ADMINISTRAÇÃO PÚBLICA
Ranking ICGM (2020)*: 27º (de 80)
☎ (88) 3637 2052
Prefeito: Pedro Humberto
Vereadores: 11
Distritos: Reriutaba, Amanaiara e Campo Lindo
CNPJ: 07.598.667/0001-87
* População até 20 mil habitantes.

RUSSAS

HISTÓRIA
Data de aniversário: 6/8
Toponímia: proveniente da criação de cavalos e éguas por um fazendeiro local
Gentílico: russano

DEMOGRAFIA
População estimada (2021): 79.550
População (Censo 2010): 69.833
Total de homens (Censo 2010): 34.405
Total de mulheres (Censo 2010): 35.428
População urbana (Censo 2010): 44.952
População rural (Censo 2010): 24.881
Densidade demográfica hab/km² (Censo 2010): 43,88

GEOGRAFIA
Área: 1.590 km²
Latitude: 4º 56’ 25”
Longitude: 37º 58’ 33”
Altitude: 20,51 m
Clima: tropical quente semiárido, com chuvas de janeiro a abril
Relevo: Chapada do Apodi, planície ribeirinha, serras secas, sertões, tabuleiros costeiros e tabuleiros interiores
Vegetação: caatinga arbustiva aberta, caatinga arbustiva densa, complexo vegetacional da zona litorânea e floresta mista dicotilo-palmacea (mata ciliar com carnaúba)
Precipitação pluviométrica (média em 2021): 914,2 mm

INFRAESTRUTURA
Domicílios (Censo 2010): 24.037
Serviço de água urbano (habitantes – 2020)*: 49.317
Esgoto urbano (habitantes – 2020)*: 18.341
Serviço de água rural (habitantes – 2020)*: 11.221
Energia elétrica (clientes – dez – 2019): 34.484
Pontos de acesso à internet (mar – 2022): 12.896 (banda larga fixa)
Cinturão Digital: sim
* De acordo com a SCidades, os dados de 2021 estão em consolidação e conferência por parte dos municípios.

ECONOMIA
PIB (2019): R\$ 1.100.878.000
Agropecuária (2019): R\$ 113.055.000
Indústria (2019): R\$ 155.245.000
Serviços (2019): R\$ 435.680.000
Serviços públicos (2019): R\$ 283.458.000
Impostos, líquidos de subsídios, sobre produtos (2019): R\$ 113.441.000
PIB per capita (2019): R\$ 14.078,80
Benefícios da Previdência Social (2021): R\$ 217.060.103,73
Beneficiários da Previdência Social (dez – 2021): 16.078
Bolsa Família (2021)*: R\$ 4.251.565
Beneficiários do Bolsa Família (out – 2021): 6.774

Instituições financeiras (mar – 2022): Banco do Brasil (agência, atendimento e atendimento eletrônico), Caixa Econômica (agência e atendimento eletrônico), Banco do Nordeste (agência), Bradesco (agência e atendimento), Santander (atendimento), Finsol (atendimento) e Sicredi (atendimento)
* O programa foi encerrado em outubro de 2021.

FINANÇAS PÚBLICAS
Receita Total (2021): R\$ 225.556.156,22
Receita Tributária (2021): R\$ 18.375.747,05
Cota-parte do FPM (2021): R\$ 44.538.154,64
Transferência do SUS (2021): R\$ 42.986.708,33
Cota-parte do ICMS (2021): R\$ 20.562.953,89
Fundeb (2021): R\$ 71.413.662,62
Despesa Total (2021): R\$ 229.163.786,71
Despesa de Pessoal (2021)*: R\$ 107.584.716,99
* O dado é referente ao terceiro quadrimestre (set-dez).

EDUCAÇÃO
Escolas de educação infantil (2021): 34
Escolas de ensino fundamental (2021): 37
Escolas de ensino médio (2021): 5
Escolas de educação profissional (2021): 1
Escolas em áreas indígenas (2021): -
Instituições de ensino superior presenciais (2022): UFC
Matrículas da educação infantil (2021): 3.544
Matrículas do ensino fundamental (2021): 9.807
Matrículas do ensino médio (2021): 3.197
Taxa de abandono (2020)
Anos iniciais (até o 5º ano): 0,3
Anos finais (do 6º ao 9º ano): 0,2
Nota do Ideb (2019)
Anos iniciais (até o 5º ano): 6,9
Anos finais (do 6º ao 9º ano): 6
Ensino médio: 5,2

SAÚDE
Transferência SUS hab/ano (2021): R\$ 550,16
Cobertura Saúde da Família (jan – 2022): 86,81%
Taxa de Mortalidade Infantil (2021)*: 8,7%
* A cada mil nascidos vivos. Segundo a Sesa, os dados estão sujeitos a revisão.



CULTURA
Meios de comunicação afiliados à Acert: Rádio Progresso FM, Rádio Somzoom Sat FM 98.5 e Rádio Riomar FM 91,3
Padroeira: Nossa Senhora do Rosário
Equipamentos culturais: uma biblioteca, dois museus, quatro teatros e três pontos de cultura

SEGURANÇA PÚBLICA
AIS 18
Polícia Militar: (88) 3411 8551
Polícia Civil: (88) 3411 8567
Corpo de Bombeiros: (88) 3423 1952 / 1994

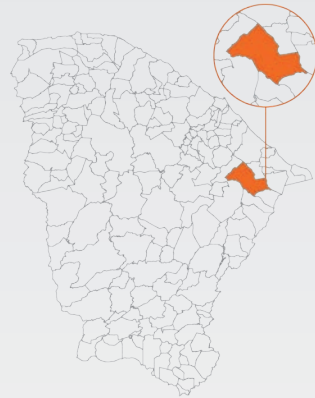
JUSTIÇA
Fórum Juiz Moacyr de Sousa Rocha
Entrância intermediária
☎ (88) 3411 0088 / 0564 / 3133
Varas: 3
Promotorias: 5
Defensores: 3
Defensoria: (88) 3411 1498 / 99312 2125
Cartório eleitoral: (85) 3453 3509

POLÍTICA
Eleitores (mar – 2022): 55.405
Deputados federais mais votados (2018): Júnior Gonçalves (NE) – 12.969 votos, Genecias Noronha (E) – 4.740 votos, Adail Carneiro (S) – 2.977 votos
Deputados estaduais mais votados (2018): Nelinho (E) – 12.160 votos, Zezinho Albuquerque (E) – 5.597 votos, Osmar Baquit (E) – 2.165 votos
Vereadores mais votados (2020): Jorginho do Isac (E) – 1.935 votos, Justo da Cerâmica (E) – 1.901 votos, Haroldo Torquato (E) – 1.870 votos

ADMINISTRAÇÃO PÚBLICA
Ranking ICGM (2020)*: 2º (de 27)
☎ (88) 3411 8401 / 8400
Prefeito: Sávio Gurgel
Vereadores: 15
Distritos: Russas, Bonhu, Flores, Lagoa Grande, Peixe e São João de Deus
CNPJ: 07.535.446/0001-60
* População acima de 50 mil e menor que 100 mil habitantes.



O ARTISTA CARLUS CAMPOS É RUSSANO
CRÉDITO: ARQUIVO PESSOAL



DADOS GERAIS
CEP: 62900-000 a 62909-999
Distância de Fortaleza: 171,1 km
Tempo estimado de viagem: 2h51min
Principais vias de acesso: BR-116 / BR-122 / CE-356
Localização: microrregião do Baixo Jaguaribe
Municípios limítrofes: Beberibe, Jaguaruana, Limoeiro do Norte, Morada Nova, Palhano e Quixeré

RANKING PIB CE	
2011	16º
2012	14º
2013	18º
2014	17º
2015	17º
2016	20º
2017	16º
2018	18º
2019	18º

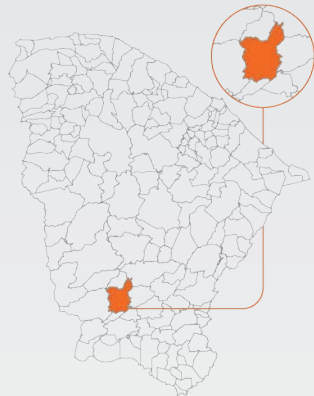
SELO UNICEF
2001-2002
2003-2004
2005-2006
2007-2008
2009-2012
2013-2016
2017-2020

IDM (2018): 37,76 (17º no Ceará)
IDH (2010): 0,674 (12º no Ceará e 2.573º no Brasil)



O MÉDICO DARIVAL BRINGEL, ATUAL PRESIDENTE DA UNIMED CEARÁ, É NATURAL DE SABOIEIRO

CRÉDITO: AURÉLIO ALVES / O POVO



DADOS GERAIS

CEP: 63590-000 a 63594-999
Distância de Fortaleza: 441,7 km
Tempo estimado de viagem: 7h21min
Principais vias de acesso: BR-122 / CE-060 / CE-153 / CE-168 / CE-253 / CE-282 / CE-284 / CE-375 / CE-566
Localização: microrregião do Sertão de Inhamuns
Municípios limítrofes: Acopiara, Aiuaba, Antonina do Norte, Catarina, Jucás e Tarrafas

RANKING PIB CE

2011	140º
2012	140º
2013	140º
2014	141º
2015	140º
2016	135º
2017	128º
2018	127º
2019	133º

UNIDADE DE CONSERVAÇÃO
Reserva Particular do Patrimônio Natural (RPPN): São Pedro

SELO UNICEF
2009-2012

IDM (2018): 11,85 (179º no Ceará)
IDH (2010): 0,575 (171º no Ceará e 4.742º no Brasil)

SABOIEIRO

ECONOMIA

PIB (2019): R\$ 128.724.000
Agropecuária (2019): R\$ 23.333.000
Indústria (2019): R\$ 3.240.000
Serviços (2019): R\$ 32.041.000
Serviços públicos (2019): R\$ 65.765.000
Impostos, líquidos de subsídios, sobre produtos (2019): R\$ 4.345.000

PIB per capita (2019): R\$ 8.137,32
Benefícios da Previdência Social (2021): R\$ 38.205.592,58
Beneficiários da Previdência Social (dez – 2021): 2.911
Bolsa Família (2021)*: R\$ 3.591.057
Beneficiários do Bolsa Família (out – 2021): 2.479
Instituições financeiras (mar – 2022): Bradesco (atendimento e atendimento eletrônico)
* O programa foi encerrado em outubro de 2021.

FINANÇAS PÚBLICAS

Receita Total (2021): R\$ 52.422.247,31
Receita Tributária (2021): R\$ 1.092.497,07
Cota-parte do FPM (2021): R\$ 17.097.860,65
Transferência do SUS (2021): R\$ 8.692.874,69
Cota-parte do ICMS (2021): R\$ 5.200.631,64
Fundeb (2021): R\$ 15.295.351,35
Despesa Total (2021): R\$ 48.676.460,09
Despesa de Pessoal (2021)*: R\$ 27.281.129,35
* O dado é referente ao terceiro quadrimestre (set-dez).

EDUCAÇÃO

Escolas de educação infantil (2021): 12
Escolas de ensino fundamental (2021): 12
Escolas de ensino médio (2021): 1
Escolas de educação profissional (2021): -
Escolas em áreas indígenas (2021): -
Instituições de ensino superior presenciais (2022): -
Matrículas da educação infantil (2021): 796
Matrículas do ensino fundamental (2021): 1.967
Matrículas do ensino médio (2021): 630
Taxa de abandono (2020)
Anos iniciais (até o 5º ano): 0
Anos finais (do 6º ao 9º ano): 0
Nota do Ideb (2019)
Anos iniciais (até o 5º ano): 5,8
Anos finais (do 6º ao 9º ano): 5,7
Ensino médio: 4,4

SAÚDE

Transferência SUS hab/ano (2021): R\$ 429,85
Cobertura Saúde da Família (jan – 2022): 90%
Taxa de Mortalidade Infantil (2021)*: 5,2%
* A cada mil nascidos vivos. Segundo a Sesa, os dados estão sujeitos a revisão.

CULTURA

Meios de comunicação afiliados à Acert: -
Padroeira: Nossa Senhora da Purificação
Equipamentos culturais: uma biblioteca e um ponto de cultura

SEGURANÇA PÚBLICA

AIS 21
Polícia Militar: (88) 3412 1690
Polícia Civil: (88) 3581 0307
Corpo de Bombeiros: (88) 3581 9130

JUSTIÇA

Fórum Desembargador José Freire Modesto Ferraz
Entrância agregada
☎ (88) 3526 1152 / 1367
Varas: 1
Promotorias: 1
Defensores: -
Cartório eleitoral: (85) 3453 3543 (vinculado a Jucás)

POLÍTICA

Eleitores (mar – 2022): 10.813
Deputados federais mais votados (2018): AJ Albuquerque (E) – 1.658 votos, Mauro Filho (E) – 922 votos, José Guimarães (E) – 681 votos
Deputados estaduais mais votados (2018): Fernando Santana (E) – 1.739 votos, Marcos Sobreira (E) – 997 votos, Duquinha (S) – 814 votos
Vereadores mais votados (2020): Neto do Josué (E) – 1.005 votos, Gilson da Barrinha (E) – 586 votos, Arnóbio Júnior (E) – 534 votos

ADMINISTRAÇÃO PÚBLICA

Ranking ICGM (2020)*: 78º (de 80)
☎ (88) 3526 1268 / 1681
Prefeito: Marcondes Ferraz
Vereadores: 11
Distritos: Saboeiro, Barrinha, Felipe, Flamengo, Malhada e São José
CNPJ: 07.811.946/0001-87
* População até 20 mil habitantes.

SALITRE

HISTÓRIA

Data de aniversário: 30/6
Toponímia: proveniente de uma mina de salitre, localizada no sopé da Chapada do Araripe
Gentílico: salitreense

DEMOGRAFIA

População estimada (2021): 16.714
População (Censo 2010): 15.453
Total de homens (Censo 2010): 7.770
Total de mulheres (Censo 2010): 7.683
População urbana (Censo 2010): 6.263
População rural (Censo 2010): 9.190
Densidade demográfica hab/km² (Censo 2010): 19,21

GEOGRAFIA

Área: 804,4 km²
Latitude: 7º 17' 05"
Longitude: 40º 27' 26"
Altitude: 600,3 m
Clima: tropical quente semiárido, com chuvas de janeiro a abril
Relevo: Chapada do Araripe, sertões e tabuleiros interiores
Vegetação: carrasco e floresta caducifólia espinhosa (caatinga arbórea)
Precipitação pluviométrica (média em 2021): 655,4 mm

INFRAESTRUTURA

Domicílios (Censo 2010): 5.128
Serviço de água urbano (habitantes – 2020)*: 5.320
Esgoto urbano (habitantes – 2020)*: 1.168
Serviço de água rural (habitantes – 2020)*: 2.186
Energia elétrica (clientes – dez – 2019): 6.819
Pontos de acesso à internet (mar – 2022): 522 (banda larga fixa)
Cinturão Digital: não
* De acordo com a SCidades, os dados de 2021 estão em consolidação e conferência por parte dos municípios.

ECONOMIA

PIB (2019): R\$ 127.204.000
Agropecuária (2019): R\$ 14.645.000
Indústria (2019): R\$ 3.027.000
Serviços (2019): R\$ 32.671.000
Serviços públicos (2019): R\$ 72.546.000
Impostos, líquidos de subsídios, sobre produtos (2019): R\$ 4.315.000
PIB per capita (2019): R\$ 7.684,18
Benefícios da Previdência Social (2021): R\$ 26.698.259,69
Beneficiários da Previdência Social (dez – 2021): 2.084
Bolsa Família (2021)*: R\$ 2.645.629
Beneficiários do Bolsa Família (out – 2021): 3.002
Instituições financeiras (mar – 2022): Bradesco (atendimento)
* O programa foi encerrado em outubro de 2021.

FINANÇAS PÚBLICAS

Receita Total (2021): R\$ 57.115.063,33
Receita Tributária (2021): R\$ 1.782.430,26
Cota-parte do FPM (2021): R\$ 17.117.013,32
Transferência do SUS (2021): R\$ 6.329.134,89
Cota-parte do ICMS (2021): R\$ 5.621.749,39
Fundeb (2021): R\$ 22.937.085,57
Despesa Total (2021): R\$ 58.940.769,99
Despesa de Pessoal (2021)*: R\$ 36.416.530,72
* O dado é referente ao terceiro quadrimestre (set-dez).

EDUCAÇÃO

Escolas de educação infantil (2021): 19
Escolas de ensino fundamental (2021): 21
Escolas de ensino médio (2021): 1
Escolas de educação profissional (2021): -
Escolas em áreas indígenas (2021): -
Instituições de ensino superior presenciais (2022): -
Matrículas da educação infantil (2021): 1.058
Matrículas do ensino fundamental (2021): 3.237
Matrículas do ensino médio (2021): 759
Taxa de abandono (2020)
Anos iniciais (até o 5º ano): 0,6
Anos finais (do 6º ao 9º ano): 1,6
Nota do Ideb (2019)
Anos iniciais (até o 5º ano): 7,7
Anos finais (do 6º ao 9º ano): 6
Ensino médio: 3,7

SAÚDE

Transferência SUS hab/ano (2021): R\$ 379,31
Cobertura Saúde da Família (jan – 2022): 100%
Taxa de Mortalidade Infantil (2021)*: 9,3%
* A cada mil nascidos vivos. Segundo a Sesa, os dados estão sujeitos a revisão.

CULTURA

Meios de comunicação afiliados à Acert: -
Padroeiro: São Francisco de Assis
Equipamentos culturais: uma biblioteca e um ponto de cultura

SEGURANÇA PÚBLICA

AIS 19
Polícia Militar: (88) 3102 1152
Polícia Civil: (88) 3102 1116 / 1118
Corpo de Bombeiros: (88) 3102 1140

JUSTIÇA

Fórum Doutor Luiz Bezerra de Menezes
Comarca vinculada a Campos Sales
☎ (88) 3533 1212
Varas: -
Promotorias: -
Defensores: -
Cartório eleitoral: (85) 3453 3538 (vinculado a Campos Sales)

POLÍTICA

Eleitores (mar – 2022): 12.565
Deputados federais mais votados (2018): José Airtton (E) – 5.061 votos, Capitão Wagner (E) – 1.042 votos, Pedro Bezerra (E) – 581 votos
Deputados estaduais mais votados (2018): Fernando Santana (E) – 4.805 votos, Evandro Leitão (E) – 648 votos, Marcos Sobreira (E) – 565 votos
Vereadores mais votados (2020): Profº Claudia Lavor (E) – 1.235 votos, Socorrinha de Ronaldo (E) – 1.005 votos, Carlinhos da Bulandeira (E) – 899 votos

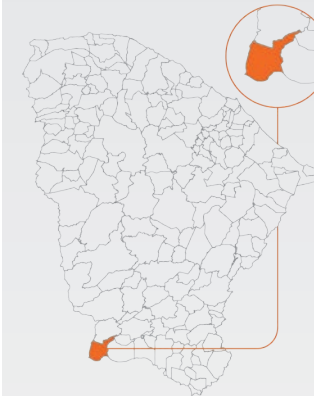
ADMINISTRAÇÃO PÚBLICA

Ranking ICGM (2020)*: 34º (de 80)
☎ (88) 3537 1219
Prefeito: Dorgival Pereira Filho (Dodo de Neoclides)
Vereadores: 11
Distritos: Salitre, Caldeirão e Lagoa dos Crioulos
CNPJ: 12.464.491/0001-00
* População até 20 mil habitantes.



SALITRE FICA NAS DIVISAS COM O PIAUÍ E PERNAMBUCO

CRÉDITO: MPCE / DIVULGAÇÃO



DADOS GERAIS

CEP: 63155-000 a 63159-999
Distância de Fortaleza: 531,5 km
Tempo estimado de viagem: 8h51min
Principais vias de acesso: BR-020 / BR-222 / BR-230 / CE-176 / CE-187 / CE-371
Localização: microrregião da Chapada do Araripe
Municípios limítrofes: Araripe, Campos Sales, Potengi (e os estados de Pernambuco e do Piauí)

RANKING PIB CE

2011	127º
2012	126º
2013	115º
2014	112º
2015	131º
2016	134º
2017	136º
2018	139º
2019	134º

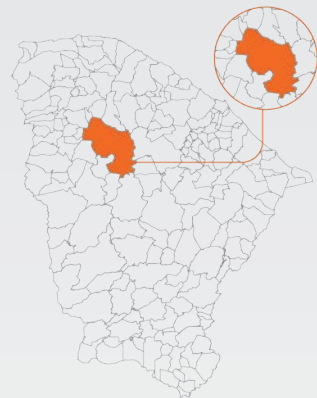
UNIDADE DE CONSERVAÇÃO
Federal: APA Chapada do Araripe

SELO UNICEF
2009-2012
2013-2016
2017-2020

IDM (2018): 11,78 (180º no Ceará)
IDH (2010): 0,540 (184º no Ceará e 5.325º no Brasil)



SEU JUAREZ (1928-2018) FUNDOU TRADICIONAL SORVETERIA HOMÔNIMA EM FORTALEZA
CRÉDITO: FABIO LIMA / O POVO



DADOS GERAIS

CEP: 62280-000 a 62296-999
Distância de Fortaleza: 229,2 km
Tempo estimado de viagem: 3h49min
Principais vias de acesso: BR-020 / BR-222 / CE-176 / CE-257
Localização: microrregião de Santa Quitéria
Municípios limítrofes: Boa Viagem, Canindé, Cariré, Catunda, Forquilha, Groairas, Hidrolândia, Irauçuba, Itatira, Monsenhor Tabosa, Pires Ferreira, Sobral e Varjota

RANKING PIB CE

2011	42º
2012	42º
2013	42º
2014	43º
2015	43º
2016	43º
2017	44º
2018	44º
2019	43º

IDM (2018): 21,13 (117º no Ceará)
IDH (2010): 0,616 (83º no Ceará e 3.771º no Brasil)

SANTA QUITÉRIA

HISTÓRIA

Data de aniversário: 27/8
Toponímia: homenagem à padroeira do município
Gentílico: quiteriense

DEMOGRAFIA

População estimada (2021): 43.719
População (Censo 2010): 42.763
Total de homens (Censo 2010): 21.441
Total de mulheres (Censo 2010): 21.322
População urbana (Censo 2010): 22.260
População rural (Censo 2010): 20.503
Densidade demográfica hab/km² (Censo 2010): 10,04

GEOGRAFIA

Área: 4.260 km²
Latitude: 4º 19' 55"
Longitude: 40º 09' 24"
Altitude: 197,71 m
Clima: tropical quente semiárido, com chuvas de fevereiro a abril
Relevo: serras secas e sertões
Vegetação: caatinga arbustiva aberta, caatinga arbustiva densa e floresta caducifólia espinhosa (caatinga arbórea)
Precipitação pluviométrica (média em 2021): 951,1 mm

INFRAESTRUTURA

Domicílios (Censo 2010): 14.210
Serviço de água urbano (habitantes – 2020)*: 21.154
Esgoto urbano (habitantes – 2020)*: 0
Serviço de água rural (habitantes – 2020)*: 5.062
Energia elétrica (clientes – dez – 2019): 17.178
Pontos de acesso à internet (mar – 2022): 4.907 (banda larga fixa)
Cinturão Digital: sim
* De acordo com a SCidades, os dados de 2021 estão em consolidação e conferência por parte dos municípios.

ECONOMIA

PIB (2019): R\$ 502.581.000
Agropecuária (2019): R\$ 72.756.000
Indústria (2019): R\$ 81.844.000
Serviços (2019): R\$ 158.003.000
Serviços públicos (2019): R\$ 156.741.000
Impostos, líquidos de subsídios, sobre produtos (2019): R\$ 33.237.000
PIB per capita (2019): R\$ 11.499,93
Benefícios da Previdência Social (2021): R\$ 135.159.921,06
Beneficiários da Previdência Social (dez – 2021): 10.203
Bolsa Família (2021)*: R\$ 6.054.150
Beneficiários do Bolsa Família (out – 2021): 7.243
Instituições financeiras (mar – 2022): Banco do Brasil (agência e atendimento eletrônico), Caixa Econômica (agência e atendimento eletrônico), Banco do Nordeste (agência), Bradesco (agência) e Santander (atendimento e atendimento eletrônico)
* O programa foi encerrado em outubro de 2021.

FINANÇAS PÚBLICAS

Receita Total (2021): R\$ 127.410.308,52
Receita Tributária (2021): R\$ 4.646.938,27
Cota-parte do FPM (2021): R\$ 30.834.107,15
Transferência do SUS (2021): R\$ 17.940.845,14
Cota-parte do ICMS (2021): R\$ 8.762.744,94
Fundeb (2021): R\$ 48.690.060,77
Despesa Total (2021): R\$ 129.709.480,72
Despesa de Pessoal (2021)*: R\$ 72.998.043,85
* O dado é referente ao terceiro quadrimestre (set-dez).

EDUCAÇÃO

Escolas de educação infantil (2021): 29
Escolas de ensino fundamental (2021): 33
Escolas de ensino médio (2021): 5
Escolas de educação profissional (2021): 1
Escolas em áreas indígenas (2021): -
Instituições de ensino superior presenciais (2022): Facit
Matrículas da educação infantil (2021): 1.951
Matrículas do ensino fundamental (2021): 5.402
Matrículas do ensino médio (2021): 1.932
Taxa de abandono (2020)
Anos iniciais (até o 5º ano): 0,1
Anos finais (do 6º ao 9º ano): 0,3
Nota do Ideb (2019)
Anos iniciais (até o 5º ano): 6,3
Anos finais (do 6º ao 9º ano): 5,5
Ensino médio: 4,5

SAÚDE

Transferência SUS hab/ano (2021): R\$ 458,80
Cobertura Saúde da Família (jan – 2022): 95,58%
Taxa de Mortalidade Infantil (2021)*: 12%
* A cada mil nascidos vivos. Segundo a Sesa, os dados estão sujeitos a revisão.

CULTURA

Meios de comunicação afiliados à Acert: Rádio Itatáia de Santa Quitéria e Sistema Liberdade de Comunicação
Padroeira: Santa Quitéria
Equipamentos culturais: uma biblioteca, três museus e um ponto de cultura

SEGURANÇA PÚBLICA

AIS 16
Polícia Militar: (88) 3692 3511 / 3691 3020
Polícia Civil: (88) 3692 3308
Corpo de Bombeiros: (88) 3692 3384

JUSTIÇA

Fórum Escrivã Maria Eliane Fernandes Gomes
Entrância intermediária
☎ (88) 3628 2843 / 2989
Varas: 3
Promotorias: 2
Defensores: 2
Cartório eleitoral: (85) 3453 3554

POLÍTICA

Eleitores (mar – 2022): 31.852
Deputados federais mais votados (2018): Moses Rodrigues (E) – 4.204 votos, Pedro Bezerra (E) – 2.225 votos, Totonho Lopes (S) – 2.040 votos
Deputados estaduais mais votados (2018): Dannel Oliveira (E) – 4.112 votos, Tin Gomes (E) – 2.945 votos, Jeová Mota (E) – 2.495 votos
Vereadores mais votados (2020): Dr Junior Araújo (E) – 1.299 votos, Cesário Junior (E) – 1.033 votos, Eliandro Mesquita (E) – 1.000 votos

ADMINISTRAÇÃO PÚBLICA

Ranking ICGM (2020)*: 63º (de 68)
☎ (88) 3628 0161
Prefeito: José Braga Barrozo (Braguinha)
Vereadores: 13
Distritos: Santa Quitéria, Lisieux, Logradouro, Macaraú, Malhada Grande, Muribeca, Raimundo Martins e Trapiá
CNPJ: 07.725.138/0001-05
* População acima de 20 mil e menor que 50 mil habitantes.

SANTANA DO ACARAÚ

HISTÓRIA

Data de aniversário: 3/11
Toponímia: homenagem ao objeto de adoração do qual frei Cristóvão de Lisboa era devoto
Gentílico: santanense

DEMOGRAFIA

População estimada (2021): 32.851
População (Censo 2010): 29.946
Total de homens (Censo 2010): 15.171
Total de mulheres (Censo 2010): 14.775
População urbana (Censo 2010): 15.372
População rural (Censo 2010): 14.574
Densidade demográfica hab/km² (Censo 2010): 30,89

GEOGRAFIA

Área: 969,3 km²
Latitude: 3º 27' 38"
Longitude: 40º 12' 44"
Altitude: 30 m
Clima: tropical quente semiárido, com chuvas de janeiro a abril
Relevo: planície ribeirinha, serras secas e sertões
Vegetação: caatinga arbustiva aberta, caatinga arbustiva densa e floresta mista dicotilo-palmacea (mata ciliar com carnaúba)
Precipitação pluviométrica (média em 2021): 1.038,6 mm

INFRAESTRUTURA

Domicílios (Censo 2010): 8.970
Serviço de água urbano (habitantes – 2020)*: 12.825
Esgoto urbano (habitantes – 2020)*: 0
Serviço de água rural (habitantes – 2020)*: 7.473
Energia elétrica (clientes – dez – 2019): 11.311
Pontos de acesso à internet (mar – 2022): 2.179 (banda larga fixa)
Cinturão Digital: não
* De acordo com a SCidades, os dados de 2021 estão em consolidação e conferência por parte dos municípios.

ECONOMIA

PIB (2019): R\$ 230.045.000
Agropecuária (2019): R\$ 30.485.000
Indústria (2019): R\$ 7.279.000
Serviços (2019): R\$ 65.155.000
Serviços públicos (2019): R\$ 117.908.000
Impostos, líquidos de subsídios, sobre produtos (2019): R\$ 9.219.000
PIB per capita (2019): R\$ 7.088,77
Benefícios da Previdência Social (2021): R\$ 74.297.084,86
Beneficiários da Previdência Social (dez – 2021): 5.609
Bolsa Família (2021)*: R\$ 9.759.798
Beneficiários do Bolsa Família (out – 2021): 5.368
Instituições financeiras (mar – 2022): Banco do Brasil (agência e atendimento eletrônico) e Bradesco (atendimento e atendimento eletrônico)
* O programa foi encerrado em outubro de 2021.

FINANÇAS PÚBLICAS

Receita Total (2021): R\$ 74.092.324,23
Receita Tributária (2021): R\$ 1.566.983,15
Cota-parte do FPM (2021): R\$ 27.408.095,32
Transferência do SUS (2021): R\$ 9.753.952,14
Cota-parte do ICMS (2021): R\$ 3.738.494,07
Fundeb (2021): R\$ 25.955.071,15
Despesa Total (2021): R\$ 74.035.023,46
Despesa de Pessoal (2021)*: R\$ 43.494.479,15
* O dado é referente ao terceiro quadrimestre (set-dez).

EDUCAÇÃO

Escolas de educação infantil (2021): 20
Escolas de ensino fundamental (2021): 24
Escolas de ensino médio (2021): 5
Escolas de educação profissional (2021): 1
Escolas em áreas indígenas (2021): -
Instituições de ensino superior presenciais (2022): -
Matrículas da educação infantil (2021): 1.190
Matrículas do ensino fundamental (2021): 4.369
Matrículas do ensino médio (2021): 1.582
Taxa de abandono (2020)
Anos iniciais (até o 5º ano): 0,6
Anos finais (do 6º ao 9º ano): 0,8
Nota do Ideb (2019)
Anos iniciais (até o 5º ano): 6,3
Anos finais (do 6º ao 9º ano): 5,3
Ensino médio: 3,8

SAÚDE

Transferência SUS hab/ano (2021): R\$ 288
Cobertura Saúde da Família (jan – 2022): 91,22%
Taxa de Mortalidade Infantil (2021)*: 12,8%
* A cada mil nascidos vivos. Segundo a Sesa, os dados estão sujeitos a revisão.

CULTURA

Meios de comunicação afiliados à Acert: -
Padroeira: Nossa Senhora Sant'Ana
Equipamentos culturais: uma biblioteca, um museu e um ponto de cultura

SEGURANÇA PÚBLICA

AIS 14
Polícia Militar: (88) 3611 0484 / 3677 4264
Polícia Civil: (88) 3677 4711 / 4291 / 3611 7808
Corpo de Bombeiros: (88) 3677 4660

JUSTIÇA

Fórum Desembargador José Ari Cisne Entrância inicial
☎ (88) 3644 1148 / 1483
Varas: 1
Promotorias: 1
Defensores: -
Cartório eleitoral: (85) 3453 3544

POLÍTICA

Eleitores (mar – 2022): 23.381
Deputados federais mais votados (2018): Manoelzinho Canafistula (NE) – 2.360 votos, Dr. Anibal (S) – 2.143 votos, Totonho Lopes (S) – 2.085 votos
Deputados estaduais mais votados (2018): Augusta Brito (E) – 3.661 votos, Evandro Leitão (E) – 3.498 votos, Zezinho Albuquerque (E) – 2.653 votos
Vereadores mais votados (2020): Ednardo do Sapó (E) – 1.064 votos, Célio Carneiro (E) – 928 votos, Eulina Canafistula (E) – 924 votos

ADMINISTRAÇÃO PÚBLICA

Ranking ICGM (2020)*: 33º (de 68)
☎ (88) 3644 1892
Prefeito: Francisco das Chagas Mendes (Meu Deus)
Vereadores: 13
Distritos: Santana do Acaraú, Bahia, Baixa Fria, Barro Preto, João Cordeiro, Mutambeiras, Parapuí e Sapó
CNPJ: 07.598.659/0001-30
* População acima de 20 mil e menor que 50 mil habitantes.

SANTANENSE É O GENTÍLICO DE SANTANA DO ACARAÚ
CRÉDITO: REPRODUÇÃO INSTAGRAM PREFEITURA



DADOS GERAIS

CEP: 62150-000 a 62159-999
Distância de Fortaleza: 242,2 km
Tempo estimado de viagem: 4h02min
Principais vias de acesso: BR-222 / BR-402 / BR-403
Localização: microrregião de Sobral
Municípios limítrofes: Amontada, Massapê, Miraíma, Morrinhos, Senador Sá e Sobral

RANKING PIB CE

2011	76º
2012	75º
2013	74º
2014	76º
2015	76º
2016	79º
2017	82º
2018	80º
2019	86º

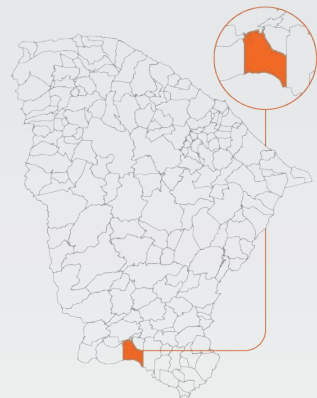
SELO UNICEF

2001-2002
2017-2020
IDM (2018): 22,83 (91º no Ceará)
IDH (2010): 0,587 (156º no Ceará e 4.467º no Brasil)



MENINA BENIGNA SERÁ BEATIFICADA EM OUTUBRO DE 2022 E VAI GANHAR SANTUÁRIO

CRÉDITO: FABIO LIMA / O POVO



DADOS GERAIS

CEP: 63190-000 a 63194-999
Distância de Fortaleza: 522,5 km
Tempo estimado de viagem: 8h42min
Principais vias de acesso: BR-122 / CE-060 / CE-153 / CE-166 / CE-176 / CE-253 / CE-282 / CE-292 / CE-375 / CE-566
Localização: microrregião do Cariri
Municípios limítrofes: Araripe, Assaré, Altaneira, Crato, Nova Olinda, Potengi (e estado de Pernambuco)

RANKING PIB CE

Ano	Ranking
2011	113º
2012	112º
2013	113º
2014	108º
2015	123º
2016	133º
2017	124º
2018	132º
2019	129º

UNIDADE DE CONSERVAÇÃO

Federal: APA Chapada do Araripe e Floresta Nacional (Flona) do Araripe - Apodi
Estadual: Monumento Natural Sítio Cana Brava
Reserva Particular do Patrimônio Natural (RPPN): Burititis Águas Naturais

IDM (2018): 18,92 (141º no Ceará)
IDH (2010): 0,612 (91º no Ceará e 3.866º no Brasil)

SANTANA DO CARIRI

ECONOMIA

PIB (2019): R\$ 134.319.000
Agropecuária (2019): R\$ 14.998.000
Indústria (2019): R\$ 3.924.000
Serviços (2019): R\$ 34.325.000
Serviços públicos (2019): R\$ 76.740.000
Impostos, líquidos de subsídios, sobre produtos (2019): R\$ 4.332.000

PIB per capita (2019): R\$ 7.588,62
Benefícios da Previdência Social (2021): R\$ 56.604.255,28
Beneficiários da Previdência Social (dez – 2021): 3.989
Bolsa Família (2021)*: R\$ 4.898.155
Beneficiários do Bolsa Família (out – 2021): 3.078
Instituições financeiras (mar – 2022): Bradesco (agência e atendimento eletrônico)
* O programa foi encerrado em outubro de 2021.

FINANÇAS PÚBLICAS

Receita Total (2021): R\$ 69.927.600,41
Receita Tributária (2021): R\$ 1.491.006,03
Cota-parte do FPM (2021): R\$ 20.556.071,57
Transferência do SUS (2021): R\$ 7.557.600,13
Cota-parte do ICMS (2021): R\$ 11.615.587,32
Fundeb (2021): R\$ 17.220.496,11
Despesa Total (2021): R\$ 61.098.774,99
Despesa de Pessoal (2021)*: R\$ 32.014.852,08
* O dado é referente ao terceiro quadrimestre (set-dez).

EDUCAÇÃO

Escolas de educação infantil (2021): 14
Escolas de ensino fundamental (2021): 14
Escolas de ensino médio (2021): 1
Escolas de educação profissional (2021): -
Escolas em áreas indígenas (2021): -
Instituições de ensino superior presenciais (2022): Urca
Matrículas da educação infantil (2021): 833
Matrículas do ensino fundamental (2021): 2.684
Matrículas do ensino médio (2021): 551
Taxa de abandono (2020)
Anos iniciais (até o 5º ano): 0,8
Anos finais (do 6º ao 9º ano): 1,1
Nota do Ideb (2019)
Anos iniciais (até o 5º ano): 5,2
Anos finais (do 6º ao 9º ano): 4,4
Ensino médio: 3,5

SAÚDE

Transferência SUS hab/ano (2021): R\$ 402,97
Cobertura Saúde da Família (jan – 2022): 100%
Taxa de Mortalidade Infantil (2021)*: -
* A cada mil nascidos vivos. Segundo a Sesa, os dados estão sujeitos a revisão.

CULTURA

Meios de comunicação afiliados à Acert: -
Padroeira: Senhora Sant'Ana
Equipamentos culturais: uma biblioteca, dois museus e um ponto de cultura

SEGURANÇA PÚBLICA

AIS 19
Polícia Militar: (88) 3102 1152
Polícia Civil: (88) 3102 1116 / 1118
Corpo de Bombeiros: (88) 3102 1140

JUSTIÇA

Fórum Ministro César Asfor Rocha
Entrância agregada
☎ (88) 3545 1217
Varas: 1
Promotorias: 1
Defensores: -
Cartório eleitoral: (88) 99236 4660 (vinculado a Nova Olinda)

POLÍTICA

Eleitores (mar – 2022): 12.717
Deputados federais mais votados (2018): Idilvan (E) – 2.068 votos, Moses Rodrigues (E) – 1.469 votos, Roberto Pessoa (E) – 951 votos
Deputados estaduais mais votados (2018): Rafael Branco (S) – 1.417 votos, Davi de Raimundão (S) – 742 votos, Augusta Brito (E) – 730 votos
Vereadores mais votados (2020): Tonhão Timóteo (E) – 631 votos, Luciene Soares (E) – 567 votos, Gildo Lopes (E) – 527 votos

ADMINISTRAÇÃO PÚBLICA

Ranking ICGM (2020)*: 65º (de 80)
☎ (88) 3545 1181
Prefeito: Samuel Cidade Werton (Dr Samuel)
Vereadores: 11
Distritos: Santana do Cariri, Anjinhos, Araporanga, Brejo Grande, Dom Leme Inhumas e Pontal da Santa Cruz
CNPJ: 07.597.347/0001-02
* População até 20 mil habitantes.

SÃO BENEDITO

HISTÓRIA

Data de aniversário: 25/11
Toponímia: homenagem ao santo padroeiro do município, do qual o índio Jacó era devoto
Gentílico: sambeneditense

DEMOGRAFIA

População estimada (2021): 48.354
População (Censo 2010): 44.178
Total de homens (Censo 2010): 21.829
Total de mulheres (Censo 2010): 22.349
População urbana (Censo 2010): 24.554
População rural (Censo 2010): 19.624
Densidade demográfica hab/km² (Censo 2010): 130,61

GEOGRAFIA

Área: 350,8 km²
Latitude: 4º 02' 55"
Longitude: 40º 51' 54"
Altitude: 901,64 m
Clima: tropical quente semiárido brando, tropical quente subúmido e tropical quente úmido, com chuvas de janeiro a maio
Relevo: Planalto da Ibiapaba
Vegetação: carrasco e floresta subperenifólia tropical pluvio-nebular (mata úmida)
Precipitação pluviométrica (média em 2021): 917,3 mm

INFRAESTRUTURA

Domicílios (Censo 2010): 14.014
Serviço de água urbano (habitantes – 2020)*: 25.694
Esgoto urbano (habitantes – 2020)*: 11.905
Serviço de água rural (habitantes – 2020)*: 12.219
Energia elétrica (clientes – dez –2019): 20.011
Pontos de acesso à internet (mar – 2022): 4.340 (banda larga fixa)
Cinturão Digital: sim
* De acordo com a SCidades, os dados de 2021 estão em consolidação e conferência por parte dos municípios.

ECONOMIA

PIB (2019): R\$ 543.714.000
Agropecuária (2019): R\$ 118.211.000
Indústria (2019): R\$ 25.509.000
Serviços (2019): R\$ 199.009.000
Serviços públicos (2019): R\$ 167.939.000
Impostos, líquidos de subsídios, sobre produtos (2019): R\$ 33.045.000

PIB per capita (2019): R\$ 11.350,31
Benefícios da Previdência Social (2021): R\$ 160.278.485,42
Beneficiários da Previdência Social (dez – 2021): 11.658
Bolsa Família (2021)*: R\$ 6.599.383
Beneficiários do Bolsa Família (out – 2021): 6.334
Instituições financeiras (mar – 2022): Banco do Brasil (agência e atendimento eletrônico), Caixa Econômica (agência e atendimento eletrônico), Banco do Nordeste (agência), Bradesco (agência, atendimento e atendimento eletrônico) e Santander (atendimento)
* O programa foi encerrado em outubro de 2021.

FINANÇAS PÚBLICAS

Receita Total (2021): R\$ 130.792.340,13
Receita Tributária (2021): R\$ 5.720.275,26
Cota-parte do FPM (2021): R\$ 34.260.119,05
Transferência do SUS (2021): R\$ 23.121.093,84
Cota-parte do ICMS (2021): R\$ 10.079.404,92
Fundeb (2021): R\$ 49.304.651,21
Despesa Total (2021): R\$ 128.947.208,31
Despesa de Pessoal (2021)*: R\$ 62.451.424,69
* O dado é referente ao terceiro quadrimestre (set-dez).

EDUCAÇÃO

Escolas de educação infantil (2021): 28
Escolas de ensino fundamental (2021): 36
Escolas de ensino médio (2021): 7
Escolas de educação profissional (2021): 1
Escolas em áreas indígenas (2021): 1
Instituições de ensino superior presenciais (2022): UVA
Matrículas da educação infantil (2021): 2.503
Matrículas do ensino fundamental (2021): 9.246
Matrículas do ensino médio (2021): 2.455
Taxa de abandono (2020)
Anos iniciais (até o 5º ano): 0,1
Anos finais (do 6º ao 9º ano): 0,2
Nota do Ideb (2019)
Anos iniciais (até o 5º ano): 5,4
Anos finais (do 6º ao 9º ano): 4,8
Ensino médio: 4,9

SAÚDE

Transferência SUS hab/ano (2021): R\$ 471,23
Cobertura Saúde da Família (jan – 2022): 91,32%
Taxa de Mortalidade Infantil (2021)*: 15,2%
* A cada mil nascidos vivos. Segundo a Sesa, os dados estão sujeitos a revisão.

CULTURA

Meios de comunicação afiliados à Acert: Rádio Planalto AM e Rádio Tabajara FM
Padroeiro: São Benedito
Equipamentos culturais: uma biblioteca

SEGURANÇA PÚBLICA

AIS 14
Polícia Militar: (88) 3611 0484 / 3677 4264
Polícia Civil: (88) 3677 4711 / 4291 / 3611 7808
Corpo de Bombeiros: (88) 3677 4660

JUSTIÇA

Fórum Doutor Francisco Rubens Brandão
Entrância intermediária
☎ (88) 3626 1435 / 2826
Varas: 2
Promotorias: 1
Defensores: -
Cartório eleitoral: (85) 3453 3522

POLÍTICA

Eleitores (mar – 2022): 35.086
Deputados federais mais votados (2018): Totonho Lopes (S) – 9.147 votos, Denis Bezerra (E) – 3.192 votos, Júnior Mano (E) – 1.761 votos
Deputados estaduais mais votados (2018): Augusta Brito (E) – 12.215 votos, Salmto (E) – 3.026 votos, Bruno Pedrosa (E) – 1.202 votos
Vereadores mais votados (2020): Juciane Jorge (E) – 1.753 votos, Marculino (E) – 1.634 votos, Haroldo Júnior (E) – 1.361 votos

ADMINISTRAÇÃO PÚBLICA

Ranking ICGM (2020)*: 34º (de 68)
☎ (88) 3626 1347
Prefeito: Saul Maciel
Vereadores: 13
Distritos: São Benedito, Barreiro e Inhuçú
CNPJ: 07.778.129/0001-74
* População acima de 20 mil e menor que 50 mil habitantes.



O MÚSICO EDNARDO É SAMBENEDITENSE

CRÉDITO: DIVULGAÇÃO



DADOS GERAIS

CEP: 62370-000 a 62374-999
Distância de Fortaleza: 332,4 km
Tempo estimado de viagem: 5h32min
Principais vias de acesso: BR-222 / BR-403 / CE-187 / CE-253 / CE-321
Localização: microrregião da Ibiapaba
Municípios limítrofes: Carnaubal, Graça, Guaraciaba do Norte, Ibiapina (e estado do Piauí)

RANKING PIB CE

Ano	Ranking
2011	40º
2012	35º
2013	39º
2014	39º
2015	42º
2016	38º
2017	41º
2018	39º
2019	39º

UNIDADE DE CONSERVAÇÃO

Federal: APA Serra da Ibiapaba

SELO UNICEF

2007-2008
2009-2012
2017-2020

IDM (2018): 38,48 (14º no Ceará)
IDH (2010): 0,611 (95º no Ceará e 3.884º no Brasil)



O PORTO DO PECÉM ESTÁ INSTALADO NO MUNICÍPIO DE SÃO GONÇALO DO AMARANTE
CRÉDITO: FCO FONTENELE / O POVO



DADOS GERAIS
CEP: 62670-000 a 62679-999
Distância de Fortaleza: 62,5 km
Tempo estimado de viagem: 1h02min
Principais vias de acesso: BR-222 / CE-085
Localização: microrregião do Baixo Curu
Municípios limítrofes: Caucaia, Paracuru, Paraipaba, Pentecoste, São Luís do Curu e Trairi

RANKING PIB CE	
2011	19º
2012	25º
2013	14º
2014	9º
2015	7º
2016	7º
2017	6º
2018	6º
2019	6º

UNIDADE DE CONSERVAÇÃO
Estadual: APA das Dunas do Litoral Oeste e Estação Ecológica do Pecém

SELO UNICEF
1999-2000
2003-2004
2005-2006
2007-2008
2009-2012
2013-2016
2017-2020

IDM (2018): 60,98 (2º no Ceará)
IDH (2010): 0,665 (13º no Ceará e 2.776º no Brasil)

SÃO GONÇALO DO AMARANTE

Instituições financeiras (mar – 2022):
Banco do Brasil (agência e atendimento eletrônico), Caixa Econômica (agência e atendimento eletrônico), Bradesco (agência, atendimento e atendimento eletrônico), SCB (atendimento), Topázio (atendimento eletrônico) e Santander (atendimento eletrônico)
* O programa foi encerrado em outubro de 2021.

FINANÇAS PÚBLICAS
Receita Total (2021): R\$ 399.315.164,94
Receita Tributária (2021): R\$ 101.232.594,05
Cota-parte do FPM (2021): R\$ 34.260.086,54

Transferência do SUS (2021): R\$ 23.723.423,51
Cota-parte do ICMS (2021): R\$ 140.674.021,90
Fundeb (2021): R\$ 60.424.788,90
Despesa Total (2021): R\$ 406.262.908,65
Despesa de Pessoal (2021)*: R\$ 146.894.243,83
* O dado é referente ao terceiro quadrimestre (set-dez).

EDUCAÇÃO
Escolas de educação infantil (2021): 36
Escolas de ensino fundamental (2021): 25
Escolas de ensino médio (2021): 6
Escolas de educação profissional (2021): 3
Escolas em áreas indígenas (2021): -
Instituições de ensino superior presenciais (2022): Fate
Matrículas da educação infantil (2021): 3.372
Matrículas do ensino fundamental (2021): 9.921
Matrículas do ensino médio (2021): 3.043
Taxa de abandono (2020)
Anos iniciais (até o 5º ano): 0
Anos finais (do 6º ao 9º ano): 0
Nota do Ideb (2019)
Anos iniciais (até o 5º ano): 6,7
Anos finais (do 6º ao 9º ano): 5,7
Ensino médio: 4,3

ECONOMIA
PIB (2019): R\$ 3.759.451.000
Agropecuária (2019): R\$ 37.494.000
Indústria (2019): R\$ 1.943.499.000
Serviços (2019): R\$ 842.425.000
Serviços públicos (2019): R\$ 262.810.000
Impostos, líquidos de subsídios, sobre produtos (2019): R\$ 673.225.000
PIB per capita (2019): R\$ 77.639,32
Benefícios da Previdência Social (2021): R\$ 105.497.966,71
Beneficiários da Previdência Social (dez – 2021): 7.825
Bolsa Família (2021)*: R\$ 6.415.703
Beneficiários do Bolsa Família (out – 2021): 6.812

SAÚDE
Transferência SUS hab/ano (2021): R\$ 502,24
Cobertura Saúde da Família (jan – 2022): 100%
Taxa de Mortalidade Infantil (2021)*: 12,2%
* A cada mil nascidos vivos. Segundo a Sesa, os dados estão sujeitos a revisão.

CULTURA
Meios de comunicação afiliados à Acert: Rádio Mais FM
Patrimônio histórico: Igreja de Nossa Senhora da Soledade – tombamento estadual
Padroeiro: São Gonçalo do Amarante
Equipamentos culturais: uma biblioteca

SEGURANÇA PÚBLICA
AIS 23
Polícia Militar: (85) 3344 1329
Polícia Civil: (85) 3344 1333
Corpo de Bombeiros: (85) 98878 7614

JUSTIÇA
Fórum Desembargador José Jucá Filho
Entrância intermediária
☎ (85) 3315 7218 / 7266
Varas: 2
Promotorias: 2
Defensores: -
Cartório eleitoral: (85) 3453 3536

POLÍTICA
Eleitores (mar – 2022): 44.233
Deputados federais mais votados (2018): Capitão Wagner (E) – 4.556 votos, André Figueiredo (E) – 4.450 votos, Arnaldo (S) – 4.171 votos
Deputados estaduais mais votados (2018): José Sarto (E) – 7.552 votos, Bethrose (S) – 4.992 votos, Avelino Forte (S) – 2.255 votos
Vereadores mais votados (2020): Ailson Frota (E) – 942 votos, Esaú Monteiro (E) – 942 votos, Naira do Josinaldo (E) – 935 votos

ADMINISTRAÇÃO PÚBLICA
Ranking ICGM (2020)*: 23º (de 68)
☎ (85) 3315 4100 / 99603 3552
Prefeito: Marcelo Ferreira Teles (Professor Marcelão)
Vereadores: 13
Distritos: São Gonçalo do Amarante, Cágado, Croatá, Pecém, Serrote, Siupé, Taíba e Umarituba
CNPJ: 07.533.656/0001-19
* População acima de 20 mil e menor que 50 mil habitantes.

SÃO JOÃO DO JAGUARIBE

HISTÓRIA
Data de aniversário: 1º/6
Toponímia: homenagem ao padroeiro
Gentílico: sãojoãoense

DEMOGRAFIA
População estimada (2021): 7.557
População (Censo 2010): 7.900
Total de homens (Censo 2010): 3.852
Total de mulheres (Censo 2010): 4.048
População urbana (Censo 2010): 3.169
População rural (Censo 2010): 4.731
Densidade demográfica hab/km² (Censo 2010): 28,17

GEOGRAFIA
Área: 279,5 km²
Latitude: 5º 16' 16”
Longitude: 38º 16' 25”
Altitude: 51 m
Clima: tropical quente semiárido, com chuvas de fevereiro a abril
Relevo: Chapada do Apodi, planície ribeirinha, sertões e tabuleiros interiores
Vegetação: caatinga arbustiva aberta, caatinga arbustiva densa e floresta mista dicótilo-palmáce (mata ciliar com carnaúba)
Precipitação pluviométrica (média em 2021): 423 mm

INFRAESTRUTURA
Domicílios (Censo 2010): 3.053
Serviço de água urbano (habitantes – 2020)*: 3.049
Esgoto urbano (habitantes – 2020)*: 1.767
Serviço de água rural (habitantes – 2020)*: 4.535
Energia elétrica (clientes – dez –2019): 3.936
Pontos de acesso à internet (mar – 2022): 26 (banda larga fixa)
Cinturão Digital: não
* De acordo com a SCidades, os dados de 2021 estão em consolidação e conferência por parte dos municípios.

ECONOMIA
PIB (2019): R\$ 94.721.000
Agropecuária (2019): R\$ 37.227.000
Indústria (2019): R\$ 2.510.000
Serviços (2019): R\$ 21.019.000
Serviços públicos (2019): R\$ 30.778.000
Impostos, líquidos de subsídios, sobre produtos (2019): R\$ 3.188.000
PIB per capita (2019): R\$ 12.389,96
Benefícios da Previdência Social (2021): R\$ 22.612.798,44
Beneficiários da Previdência Social (dez – 2021): 1.467
Bolsa Família (2021)*: R\$ 536.299
Beneficiários do Bolsa Família (out – 2021): 924
Instituições financeiras (mar – 2022): Bradesco (atendimento e atendimento eletrônico)
* O programa foi encerrado em outubro de 2021.

FINANÇAS PÚBLICAS
Receita Total (2021): R\$ 24.602.005,28
Receita Tributária (2021): R\$ 604.682,32
Cota-parte do FPM (2021): R\$ 10.278.035,91
Transferência do SUS (2021): R\$ 3.488.245,37
Cota-parte do ICMS (2021): R\$ 3.578.515,66
Fundeb (2021): R\$ 5.079.120,30
Despesa Total (2021): R\$ 23.928.446,48
Despesa de Pessoal (2021)*: R\$ 12.927.156,59
* O dado é referente ao terceiro quadrimestre (set-dez).

EDUCAÇÃO
Escolas de educação infantil (2021): 5
Escolas de ensino fundamental (2021): 5
Escolas de ensino médio (2021): 1
Escolas de educação profissional (2021): -
Escolas em áreas indígenas (2021): -
Instituições de ensino superior presenciais (2022): -
Matrículas da educação infantil (2021): 252
Matrículas do ensino fundamental (2021): 762
Matrículas do ensino médio (2021): 185
Taxa de abandono (2020)
Anos iniciais (até o 5º ano): 0
Anos finais (do 6º ao 9º ano): 0
Nota do Ideb (2019)
Anos iniciais (até o 5º ano): 5,7
Anos finais (do 6º ao 9º ano): 5,5
Ensino médio: 4,6

SAÚDE
Transferência SUS hab/ano (2021): R\$ 486,19
Cobertura Saúde da Família (jan – 2022): 100%
Taxa de Mortalidade Infantil (2021)*: -
* A cada mil nascidos vivos. Segundo a Sesa, os dados estão sujeitos a revisão.

CULTURA
Meios de comunicação afiliados à Acert: -
Padroeiro: São João Batista
Equipamentos culturais: uma biblioteca

SEGURANÇA PÚBLICA
AIS 18
Polícia Militar: (88) 3411 8551
Polícia Civil: (88) 3411 8567
Corpo de Bombeiros: (88) 3423 1952 / 1994

JUSTIÇA
Fórum Milton Chaves e Silva
Comarca vinculada a Tabuleiro do Norte
☎ (88) 3424 1077 / 2032
Varas: -
Promotorias: -
Defensores: -
Cartório eleitoral: (85) 3453 3591 (vinculado a Tabuleiro do Norte)

POLÍTICA
Eleitores (mar – 2022): 6.026
Deputados federais mais votados (2018): Domingos Neto (E) – 635 votos, José Guimarães (E) – 521 votos, AJ Albuquerque (E) – 471 votos
Deputados estaduais mais votados (2018): Antônio Granja (E) – 1.306 votos, Leonardo Pinheiro (E) – 854 votos, Moisés Braz (E) – 528 votos
Vereadores mais votados (2020): Kayo Gomes (E) – 654 votos, Fatima Nobre (E) – 481 votos, Alfredo Davi (E) – 422 votos

ADMINISTRAÇÃO PÚBLICA
Ranking ICGM (2020): 42º (de 80)
☎ (88) 3420 1121 / 1188
Prefeito: Raimundo Cesar
Vereadores: 9
Distritos: São João do Jaguaribe
CNPJ: 07.891.690/0001-65
* População até 20 mil habitantes.

O ANIVERSÁRIO DE SÃO JOÃO DO JAGUARIBE É CELEBRADO DIA 1º DE JUNHO
CRÉDITO: REPRODUÇÃO INSTAGRAM PREFEITURA



DADOS GERAIS
CEP: 62965-000 a 62969-999
Distância de Fortaleza: 221,6 km
Tempo estimado de viagem: 3h41min
Principais vias de acesso: BR-116 / BR-122 / CE-138 / CE-265 / CE-377
Localização: microrregião do Baixo Jaguaribe
Municípios limítrofes: Alto Santo, Limoeiro do Norte, Morada Nova e Tabuleiro do Norte

RANKING PIB CE	
2011	160º
2012	153º
2013	138º
2014	152º
2015	148º
2016	139º
2017	153º
2018	153º
2019	156º

SELO UNICEF
2009-2012
2013-2016
2017-2020

IDM (2018): 14,24 (168º no Ceará)
IDH (2010): 0,654 (21º no Ceará e 3.030º no Brasil)



CURUENSE É O GENTÍLIO DO MUNICÍPIO
CRÉDITO: GOV.CE / DIVULGAÇÃO



DADOS GERAIS
CEP: 62665-000 a 62669-999
Distância de Fortaleza: 86,5 km
Tempo estimado de viagem: 1h26min
Principal via de acesso: BR-222
Localização: microrregião do Médio Curu
Municípios limítrofes: Pentecoste, São Gonçalo do Amarante, Trairi e Umirim

RANKING PIB CE	
2011	139º
2012	136º
2013	136º
2014	139º
2015	137º
2016	141º
2017	148º
2018	143º
2019	148º

SELO UNICEF
2009-2012
2013-2016

IDM (2018): 21,21 (112º no Ceará)
IDH (2010): 0,620 (72º no Ceará e 3.702º no Brasil)

HISTÓRIA
Data de aniversário: 22/11
Toponímia: homenagem ao santo padroeiro e ao rio que margeia a cidade
Gentílico: curuense

DEMOGRAFIA
População estimada (2021): 13.086
População (Censo 2010): 12.332
Total de homens (Censo 2010): 6.142
Total de mulheres (Censo 2010): 6.190
População urbana (Censo 2010): 7.961
População rural (Censo 2010): 4.371
Densidade demográfica hab/km² (Censo 2010): 100,74

GEOGRAFIA
Área: 122,9 km²
Latitude: 3º 40' 12"
Longitude: 39º 14' 36"
Altitude: 38,36 m
Clima: tropical quente semiárido brando, com chuvas de janeiro a abril
Relevo: planície ribeirinha e sertões
Vegetação: caatinga arbustiva densa, complexo vegetacional da zona litorânea e floresta mista dicotilo-palmacea (mata ciliar com carnaúba)
Precipitação pluviométrica (média em 2021): 622,5 mm

INFRAESTRUTURA
Domicílios (Censo 2010): 4.336
Serviço de água urbano (habitantes – 2020)*: 8.335
Esgoto urbano (habitantes – 2020)*: 3.816
Serviço de água rural (habitantes – 2020)*: 1.109
Energia elétrica (clientes – dez – 2019): 5.676
Pontos de acesso à internet (mar – 2022): 1.669 (banda larga fixa)
Cinturão Digital: sim
* De acordo com a SCidades, os dados de 2021 estão em consolidação e conferência por parte dos municípios.

ECONOMIA
PIB (2019): R\$ 110.185.000
Agropecuária (2019): R\$ 12.161.000
Indústria (2019): R\$ 8.080.000
Serviços (2019): R\$ 34.511.000
Serviços públicos (2019): R\$ 49.369.000
Impostos, líquidos de subsídios, sobre produtos (2019): R\$ 6.064.000
PIB per capita (2019): R\$ 8.475,74
Benefícios da Previdência Social (2021): R\$ 23.313.378,29
Beneficiários da Previdência Social (dez – 2021): 1.749
Bolsa Família (2021)*: R\$ 1.709.709
Beneficiários do Bolsa Família (out – 2021): 1.996
Instituições financeiras (mar – 2022): Bradesco (atendimento e atendimento eletrônico)
* O programa foi encerrado em outubro de 2021.

FINANÇAS PÚBLICAS
Receita Total (2021): R\$ 35.280.166,43
Receita Tributária (2021): R\$ 1.352.462,59
Cota-parte do FPM (2021): R\$ 13.704.047,77
Transferência do SUS (2021): R\$ 5.194.462,59
Cota-parte do ICMS (2021): R\$ 2.799.334,81
Fundeb (2021): R\$ 10.022.572,42
Despesa Total (2021): R\$ 38.029.336,82
Despesa de Pessoal (2021)*: R\$ 20.681.926,57
* O dado é referente ao terceiro quadrimestre (set-dez).

SAÚDE
Transferência SUS hab/ano (2021): R\$ 341,19
Cobertura Saúde da Família (jan – 2022): 97,73%
Taxa de Mortalidade Infantil (2021)*: 13%
* A cada mil nascidos vivos. Segundo a Sesa, os dados estão sujeitos a revisão.

EDUCAÇÃO
Escolas de educação infantil (2021): 12
Escolas de ensino fundamental (2021): 13
Escolas de ensino médio (2021): 2
Escolas de educação profissional (2021): -
Escolas em áreas indígenas (2021): -
Instituições de ensino superior presenciais (2022): -
Matrículas da educação infantil (2021): 529
Matrículas do ensino fundamental (2021): 1.702
Matrículas do ensino médio (2021): 480
Taxa de abandono (2020)
Anos iniciais (até o 5º ano): 0,9
Anos finais (do 6º ao 9º ano): 0,4
Nota do Ideb (2019)
Anos iniciais (até o 5º ano): 4,9
Anos finais (do 6º ao 9º ano): 4,4
Ensino médio: 4,1

CULTURA
Meios de comunicação afiliados à Acert: -
Tesouros Vivos: Mestres da Cultura 2005 – Mestra Dona Edite
Padroeiro: São Luiz Gonzaga
Equipamentos culturais: uma biblioteca e um ponto de cultura

SEGURANÇA PÚBLICA
AIS 23
Polícia Militar: (85) 3344 1329
Polícia Civil: (85) 3344 1333
Corpo de Bombeiros: (85) 98878 7614

JUSTIÇA
Fórum Doutor Carlos Augusto Gomes Correia
Comarca vinculada a Umirim
☎ (85) 3364 1396
Varas: -
Promotorias: -
Defensores: -
Cartório eleitoral: (85) 3453 3523 (vinculado a Uruburetama)

POLÍTICA
Eleitores (mar – 2022): 11.116
Deputados federais mais votados (2018): Dr. Aníbal (S) – 1.256 votos, Denis Bezerra (E) – 1.081 votos, Roberto Pessoa (E) – 817 votos
Deputados estaduais mais votados (2018): Agenor Neto (E) – 1.412 votos, José Sarto (E) – 1.353 votos, Adail Júnior (S) – 421 votos
Vereadores mais votados (2020): Imaculada Abreu (E) – 625 votos, Cleine (E) – 506 votos, Fabinho (E) – 424 votos

ADMINISTRAÇÃO PÚBLICA
Ranking ICGM (2020)*: 79º (de 80)
☎ (85) 3355 1015
Prefeito: Francisco Cipriano de Almeida (Chico Abreu)
Vereadores: 9
Distritos: São Luís do Curu
CNPJ: 07.623.051/0001-19
* População até 20 mil habitantes.

SENADOR POMPEU

HISTÓRIA
Data de aniversário: 3/9
Toponímia: homenagem ao padre Tomaz Pompeu de Souza Brasil
Gentílico: pompeuense

DEMOGRAFIA
População estimada (2021): 25.418
População (Censo 2010): 26.469
Total de homens (Censo 2010): 13.019
Total de mulheres (Censo 2010): 13.450
População urbana (Censo 2010): 15.706
População rural (Censo 2010): 10.763
Densidade demográfica hab/km² (Censo 2010): 27,68

GEOGRAFIA
Área: 956,9 km²
Latitude: 5º 35' 17"
Longitude: 39º 22' 18"
Altitude: 177,28 m
Clima: tropical quente semiárido, com chuvas de fevereiro a abril
Relevo: serras secas e sertões
Vegetação: caatinga arbustiva aberta, caatinga arbustiva densa e floresta caducifólia espinhosa (caatinga arbórea)
Precipitação pluviométrica (média em 2021): 698,9 mm

INFRAESTRUTURA
Domicílios (Censo 2010): 9.986
Serviço de água urbano (habitantes – 2020)*: 12.455
Esgoto urbano (habitantes – 2020)*: 0
Serviço de água rural (habitantes – 2020)*: 5.951
Energia elétrica (clientes – dez – 2019): 12.358
Pontos de acesso à internet (mar – 2022): 2.556 (banda larga fixa)
Cinturão Digital: sim
* De acordo com a SCidades, os dados de 2021 estão em consolidação e conferência por parte dos municípios.

ECONOMIA
PIB (2019): R\$ 315.194.000
Agropecuária (2019): R\$ 32.669.000
Indústria (2019): R\$ 52.815.000
Serviços (2019): R\$ 112.025.000
Serviços públicos (2019): R\$ 94.691.000
Impostos, líquidos de subsídios, sobre produtos (2019): R\$ 22.994.000
PIB per capita (2019): R\$ 12.362,48
Benefícios da Previdência Social (2021): R\$ 104.053.687,24
Beneficiários da Previdência Social (dez – 2021): 7.902
Bolsa Família (2021)*: R\$ 6.591.945
Beneficiários do Bolsa Família (out – 2021): 3.989
Instituições financeiras (mar – 2022): Banco do Brasil (agência e atendimento eletrônico), Caixa Econômica (agência e atendimento eletrônico) e Bradesco (atendimento e atendimento eletrônico)
* O programa foi encerrado em outubro de 2021.

FINANÇAS PÚBLICAS
Receita Total (2021): R\$ 75.400.019,83
Receita Tributária (2021): R\$ 2.640.745,22
Cota-parte do FPM (2021): R\$ 23.982.083,42
Transferência do SUS (2021): R\$ 17.655.058,52
Cota-parte do ICMS (2021): R\$ 9.162.869,60
Fundeb (2021): R\$ 15.406.159,76
Despesa Total (2021): R\$ 69.680.069,91
Despesa de Pessoal (2021)*: R\$ 34.132.058,86
* O dado é referente ao terceiro quadrimestre (set-dez).

EDUCAÇÃO
Escolas de educação infantil (2021): 18
Escolas de ensino fundamental (2021): 21
Escolas de ensino médio (2021): 3
Escolas de educação profissional (2021): 1
Escolas em áreas indígenas (2021): -
Instituições de ensino superior presenciais (2022): -
Matrículas da educação infantil (2021): 906
Matrículas do ensino fundamental (2021): 3.169
Matrículas do ensino médio (2021): 1.398
Taxa de abandono (2020)
Anos iniciais (até o 5º ano): 1,1
Anos finais (do 6º ao 9º ano): 0,2
Nota do Ideb (2019)
Anos iniciais (até o 5º ano): 6,4
Anos finais (do 6º ao 9º ano): 5
Ensino médio: 4,6



SAÚDE
Transferência SUS hab/ano (2021): R\$ 450,45
Cobertura Saúde da Família (jan – 2022): 78,77%
Taxa de Mortalidade Infantil (2021)*: 17,6%
* A cada mil nascidos vivos. Segundo a Sesa, os dados estão sujeitos a revisão.

CULTURA
Meios de comunicação afiliados à Acert: Rádio AM Patu e Rádio Sertão Central AM
Tesouro Vivo: Tesouro Vivo 2008 – Grupo de Reisado da Comunidade de São Joaquim
Padroeira: Nossa Senhora das Dores
Equipamentos culturais: uma biblioteca, três museus e um ponto de cultura

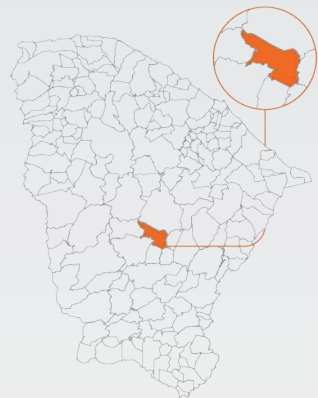
SEGURANÇA PÚBLICA
AIS 20
Polícia Militar: (88) 3412 1690 / 3991
Polícia Civil: (88) 3447 1045
Corpo de Bombeiros: (88) 3441 3118

JUSTIÇA
Fórum Doutor Francisco Barroso Gomes
Entrância intermediária
☎ (88) 3449 1141 / 1462
Varas: 2
Promotorias: 2
Defensores: -
Cartório eleitoral: (85) 3453 3512

POLÍTICA
Eleitores (mar – 2022): 19.333
Deputados federais mais votados (2018): José Guimarães (E) – 3.247 votos, Dr. Aníbal (S) – 2.757 votos, Adail Carneiro (S) – 1.046 votos
Deputados estaduais mais votados (2018): Queiroz Filho (E) – 2.998 votos, Marcos Sobreira (E) – 1.542 votos, Rômulo Filho (S) – 1.071 votos
Vereadores mais votados (2020): Abidias do Ó (E) – 1.236 votos, Tasso Baia (E) – 1.010 votos, Márcia Zomin (E) – 872 votos

ADMINISTRAÇÃO PÚBLICA
Ranking ICGM (2020)*: 6º (de 68)
☎ (88) 3449 1421
Prefeito: Maurício Pinheiro
Vereadores: 11
Distritos: Senador Pompeu, Bonfim, Codiá, Engenheiro José Lopes e São Joaquim do Salgado
CNPJ: 07.728.421/0001-82
* População acima de 20 mil e menor que 50 mil habitantes.

O EX-PREFEITO DE FORTALEZA, JURACI MAGALHÃES (1931-2009), NASCEU EM SENADOR POMPEU
CRÉDITO: FABIO LIMA / O POVO



DADOS GERAIS
CEP: 63600-000 a 63604-999
Distância de Fortaleza: 265,8 km
Tempo estimado de viagem: 4h25min
Principais vias de acesso: BR-122 / CE-060 / CE-166 / CE-253 / CE-275 / CE-566
Localização: microrregião do Sertão de Senador Pompeu
Municípios limítrofes: Deputado Irapuan Pinheiro, Milhã, Mombaça, Pedra Branca, Piquet Carneiro e Quixeramobim

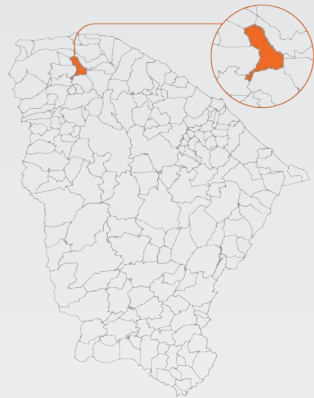
RANKING PIB CE	
2011	61º
2012	65º
2013	59º
2014	61º
2015	62º
2016	59º
2017	62º
2018	66º
2019	66º

SELO UNICEF
2017-2020

IDM (2018): 24,74 (75º no Ceará)
IDH (2010): 0,619 (74º no Ceará e 3.721º no Brasil)



NOSSA SENHORA DO AMPARO É A PADROEIRA DE SENADOR SÁ
CRÉDITO: VICENTE A. / DIVULGAÇÃO



DADOS GERAIS

CEP: 62470-000 a 62479-999
Distância de Fortaleza: 282,9 km
Tempo estimado de viagem: 4h42min
Principais vias de acesso: BR-222 / BR-403 / CE-240 / CE-362
Localização: microrregião de Sobral
Municípios limítrofes: Granja, Marco, Martinópolis, Massapê, Moraújo, Morrinhos, Santana do Acaraú e Uruoca

RANKING PIB CE

2011	179º
2012	180º
2013	180º
2014	181º
2015	181º
2016	182º
2017	180º
2018	179º
2019	182º

IDM (2018): 20,85 (120º no Ceará)
IDH (2010): 0,603 (126º no Ceará e 4.081º no Brasil)

HISTÓRIA

Data de aniversário: 23/8
Toponímia: homenagem ao senador Francisco Sá, ex-ministro de Viação e Obras
Gentílico: senadorsaense

DEMOGRAFIA

População estimada (2021): 7.758
População (Censo 2010): 6.852
Total de homens (Censo 2010): 3.431
Total de mulheres (Censo 2010): 3.421
População urbana (Censo 2010): 5.068
População rural (Censo 2010): 1.784
Densidade demográfica hab/km² (Censo 2010): 16,16

GEOGRAFIA

Área: 424,6 km²
Latitude: 3º 21' 02"
Longitude: 40º 27' 48"
Altitude: 105 m
Clima: tropical quente semiárido e tropical quente semiárido brando, com chuvas de janeiro a abril
Relevo: serras secas e sertões
Vegetação: caatinga arbustiva aberta, caatinga arbustiva densa e complexo vegetacional da zona litorânea
Precipitação pluviométrica (média em 2021): 784,6 mm

INFRAESTRUTURA

Domicílios (Censo 2010): 2.491
Serviço de água urbano (habitantes – 2020)*: 4.067
Esgoto urbano (habitantes – 2020)*: 0
Serviço de água rural (habitantes – 2020)*: 0
Energia elétrica (clientes – dez – 2019): 3.189
Pontos de acesso à internet (mar – 2022): 182 (banda larga fixa)
Cinturão Digital: não
* De acordo com a SCidades, os dados de 2021 estão em consolidação e conferência por parte dos municípios.

SENADOR SÁ

ECONOMIA

PIB (2019): R\$ 52.153.000
Agropecuária (2019): R\$ 4.774.000
Indústria (2019): R\$ 1.480.000
Serviços (2019): R\$ 14.362.000
Serviços públicos (2019): R\$ 29.589.000
Impostos, líquidos de subsídios, sobre produtos (2019): R\$ 1.948.000
PIB per capita (2019): R\$ 6.841,58
Benefícios da Previdência Social (2021): R\$ 7.737.739,18
Beneficiários da Previdência Social (dez – 2021): 600
Bolsa Família (2021)*: R\$ 2.040.055
Beneficiários do Bolsa Família (out – 2021): 1.204
Instituições financeiras (mar – 2022): Bradesco (atendimento e atendimento eletrônico)
* O programa foi encerrado em outubro de 2021.

FINANÇAS PÚBLICAS

Receita Total (2021): R\$ 31.525.938,62
Receita Tributária (2021): R\$ 310.869,77
Cota-parte do FPM (2021): R\$ 10.278.035,91
Transferência do SUS (2021): R\$ 4.133.650,73
Cota-parte do ICMS (2021): R\$ 5.524.892,28
Fundeb (2021): R\$ 7.382.760,89
Despesa Total (2021): R\$ 29.173.045,54
Despesa de Pessoal (2021)*: R\$ 12.104.343,81
* O dado é referente ao terceiro quadrimestre (set-dez).

EDUCAÇÃO

Escolas de educação infantil (2021): 5
Escolas de ensino fundamental (2021): 6
Escolas de ensino médio (2021): 1
Escolas de educação profissional (2021): -
Escolas em áreas indígenas (2021): -
Instituições de ensino superior presenciais (2022): -
Matrículas da educação infantil (2021): 416
Matrículas do ensino fundamental (2021): 1.168
Matrículas do ensino médio (2021): 384
Taxa de abandono (2020)
Anos iniciais (até o 5º ano): 0
Anos finais (do 6º ao 9º ano): 0
Nota do Ideb (2019)
Anos iniciais (até o 5º ano): 7,1
Anos finais (do 6º ao 9º ano): 5,1
Ensino médio: 4,1

SAÚDE

Transferência SUS hab/ano (2021): R\$ 384,19
Cobertura Saúde da Família (jan – 2022): 97,09%
Taxa de Mortalidade Infantil (2021)*: 9,7%
* A cada mil nascidos vivos. Segundo a Sesa, os dados estão sujeitos a revisão.

CULTURA

Meios de comunicação afiliados à Acert: -
Padroeira: Nossa Senhora do Amparo
Equipamentos culturais: uma biblioteca

SEGURANÇA PÚBLICA

AIS 14
Polícia Militar: (88) 3611 0484 / 3677 4264
Polícia Civil: (88) 3677 4711 / 4291 / 3611 7808
Corpo de Bombeiros: (88) 3677 4660

JUSTIÇA

Fórum Doutor Luiz Carlos Magalhães Aguiar
Comarca vinculada a Massapê
☎ (88) 3643 1172 / 1324 / 1519
Varas: -
Promotorias: -
Defensores: -
Cartório eleitoral: (85) 3453 3545 (vinculado a Massapê)

POLÍTICA

Eleitores (mar – 2022): 5.855
Deputados federais mais votados (2018): AJ Albuquerque (E) – 1.735 votos, Robério Monteiro (E) – 1.416 votos, Denis Bezerra (E) – 881 votos
Deputados estaduais mais votados (2018): Zezinho Albuquerque (E) – 1.507 votos, Sérgio Aguiar (E) – 1.319 votos, Romeu Aldigueri (E) – 1.046 votos
Vereadores mais votados (2020): César Alves (E) – 584 votos, Jonas do Paredao (E) – 457 votos, Zilma do Nenem (E) – 437 votos

ADMINISTRAÇÃO PÚBLICA

Ranking ICGM (2020)*: 54º (de 80)
☎ (88) 3668 1003 / 1189
Prefeito: Jose Martins Barros Junior (Bel Junior)
Vereadores: 9
Distritos: Senador Sá, Salão e Serrota
CNPJ: 07.598.642/0001-83
* População até 20 mil habitantes.

SOBRAL

HISTÓRIA

Data de aniversário: 5/7
Toponímia: proveniente da denominação de distrito de Portugal
Gentílico: sobralense

DEMOGRAFIA

População estimada (2021): 212.437
População (Censo 2010): 188.233
Total de homens (Censo 2010): 91.462
Total de mulheres (Censo 2010): 96.771
População urbana (Censo 2010): 166.310
População rural (Censo 2010): 21.923
Densidade demográfica hab/km² (Censo 2010): 88,67

GEOGRAFIA

Área: 2.068 km²
Latitude: 3º 41' 10"
Longitude: 40º 20' 59"
Altitude: 69,49 m
Clima: tropical quente semiárido, com chuvas de janeiro a maio
Relevo: planície ribeirinha, serras secas, serras úmidas e sertões
Vegetação: caatinga arbustiva aberta e floresta subcaducifólia tropical pluvial (mata seca)
Precipitação pluviométrica (média em 2021): 615,1 mm

INFRAESTRUTURA

Domicílios (Censo 2010): 60.042
Serviço de água urbano (habitantes – 2020)*: 184.160
Esgoto urbano (habitantes – 2020)*: 144.292
Serviço de água rural (habitantes – 2020)*: 17.028
Energia elétrica (clientes – dez – 2019): 86.800
Pontos de acesso à internet (mar – 2022): 42.568 (banda larga fixa)
Cinturão Digital: sim
* De acordo com a SCidades, os dados de 2021 estão em consolidação e conferência por parte dos municípios.

ECONOMIA

PIB (2019): R\$ 4.579.749.000
Agropecuária (2019): R\$ 37.397.000
Indústria (2019): R\$ 923.685.000
Serviços (2019): R\$ 2.266.613.000
Serviços públicos (2019): R\$ 813.628.000
Impostos, líquidos de subsídios, sobre produtos (2019): R\$ 538.426.000
PIB per capita (2019): R\$ 21.919,49
Benefícios da Previdência Social (2021): R\$ 527.114.165,47
Beneficiários da Previdência Social (dez – 2021): 35.064
Bolsa Família (2021)*: R\$ 13.977.436
Beneficiários do Bolsa Família (out – 2021): 18.841

Instituições financeiras (mar – 2022): Banco do Brasil (agência e atendimento eletrônico), Caixa Econômica (agência, atendimento e atendimento eletrônico), Banco do Nordeste (agência), Itaú (agência e atendimento eletrônico), Bradesco (agência, atendimento e atendimento eletrônico), Santander (agência e atendimento), Topázio (atendimento eletrônico), Finsol (atendimento) e Sicredi (atendimento)
* O programa foi encerrado em outubro de 2021.

FINANÇAS PÚBLICAS

Receita Total (2021): R\$ 916.410.536,41
Receita Tributária (2021): R\$ 95.510.705,14
Cota-parte do FPM (2021): R\$ 111.077.742,62
Transferência do SUS (2021): R\$ 225.148.241,38
Cota-parte do ICMS (2021): R\$ 137.032.185,55
Fundeb (2021): R\$ 184.881.141,80
Despesa Total (2021): R\$ 892.585.698,56
Despesa de Pessoal (2021)*: R\$ 324.872.747,27
* O dado é referente ao terceiro quadrimestre (set-dez).

EDUCAÇÃO

Escolas de educação infantil (2021): 61
Escolas de ensino fundamental (2021): 69
Escolas de ensino médio (2021): 27
Escolas de educação profissional (2021): 9
Escolas em áreas indígenas (2021): -
Instituições de ensino superior presenciais (2022): Faeva, FLF, F5, IFCE, Pitágoras, UFC, Uninassau, Uninta e UVA
Matrículas da educação infantil (2021): 11.145
Matrículas do ensino fundamental (2021): 28.742
Matrículas do ensino médio (2021): 11.291
Taxa de abandono (2020)
Anos iniciais (até o 5º ano): 0,3
Anos finais (do 6º ao 9º ano): 0,2
Nota do Ideb (2019)
Anos iniciais (até o 5º ano): 8,4
Anos finais (do 6º ao 9º ano): 6,9
Ensino médio: 4,9

SAÚDE

Transferência SUS hab/ano (2021): R\$ 1.128,29
Cobertura Saúde da Família (jan – 2022): 100%
Taxa de Mortalidade Infantil (2021)*: 9,9%
* A cada mil nascidos vivos. Segundo a Sesa, os dados estão sujeitos a revisão.



CULTURA

Meios de comunicação afiliados à Acert: Rádio FM Sobral, Rádio Assunção Cearense, Rádio Educadora do Nordeste, Rádio Grande Sobral, Rádio Plus FM 105,1, Rádio Tupinambá FM 100,3, Rádio Voz FM 97,9, Sistema de Comunicação Paraíso e NordesTV
Patrimônio histórico: Centro Histórico de Sobral – tombamento federal, Teatro Municipal São João – tombamento estadual
Patrimônio cultural imaterial: Mestres da Cultura 2004 – Mestre Panteca (†); Mestres da Cultura 2018 – Mestra Rita de Cássia
Padroeira: Nossa Senhora Imaculada Conceição
Equipamentos culturais: uma biblioteca, dois cinemas, oito museus, dois teatros e quatro pontos de cultura

SEGURANÇA PÚBLICA

AIS 14
Polícia Militar: (88) 3611 0484 / 3677 4264
Polícia Civil: (88) 3677 4711 / 4291 / 3611 7808
Corpo de Bombeiros: (88) 3677 4660

JUSTIÇA

Fórum Doutor José Saboya de Albuquerque
Entrância final
☎ (88) 3614 3890 / 4232 / 4354 / 4378 / 4609 / 4736 / 4778 / 4812
Varas: 9
Promotorias: 15
Juizado Especial Cível e Criminal: (88) 3614 4795
Defensores: 11
Defensoria: (88) 3614 1608 / 3460 / 99261 6701
Cartório eleitoral: (85) 3453 3524 / 3621

POLÍTICA

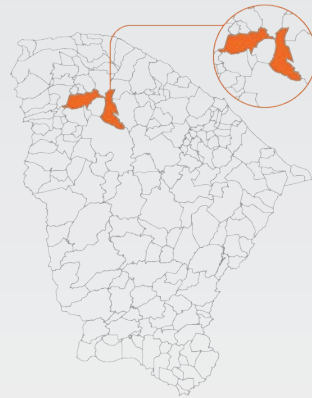
Eleitores (mar – 2022): 144.388
Deputados federais mais votados (2018): Leônidas Cristino (E) – 29.543 votos, Moses Rodrigues (E) – 21.169 votos, Célio Studart (E) – 6.425 votos
Deputados estaduais mais votados (2018): Ferreira Aragão (S) – 23.097 votos, Dannel Oliveira (E) – 8.819 votos, Queiroz Filho (E) – 5.795 votos
Vereadores mais votados (2020): Zé Victor (E) – 4.226 votos, Marlon Sobreira (E) – 3.461 votos, Itamar Ribeiro (E) – 3.428 votos

ADMINISTRAÇÃO PÚBLICA

Ranking ICGM (2020)*: 1º (de 9)
☎ (88) 3677 1110 / 1120
Prefeito: Ivo Gomes
Vereadores: 21
Distritos: Sobral, Aprazível, Aracatiaçu, Bonfim, Caioca, Caracará, Jaibaras, Jordão, Patos, Patriarca, Rafael Arruda, São José do Torto e Taperuaba
CNPJ: 07.598.634/0001-37
* População acima de 100 mil habitantes.

EM ABRIL DE 2022, FORAM LEMBRADOS OS CINCO ANOS DA MORTE DO CANTOR BELCHIOR, NATURAL DE SOBRAL

CRÉDITO: REPRODUÇÃO



DADOS GERAIS

CEP: 62000-000 a 62114-999
Distância de Fortaleza: 234,8 km
Tempo estimado de viagem: 3h54min
Principais vias de acesso: BR-222 / BR-403
Localização: microrregião de Sobral
Municípios limítrofes: Alcântaras, Cariré, Coreaú, Forquilha, Groaíras, Irauçuba, Massapê, Meruoca, Miraíma, Mucambo, Santa Quitéria e Santana do Acaraú

RANKING PIB CE

2011	4º
2012	4º
2013	4º
2014	4º
2015	4º
2016	5º
2017	4º
2018	5º
2019	5º

UNIDADE DE CONSERVAÇÃO

Federal: APA Serra da Meruoca e Floresta Nacional (Flona) de Sobral
Municipal: Refúgio de Vida Silvestre (Revis) Pedra da Andorinha

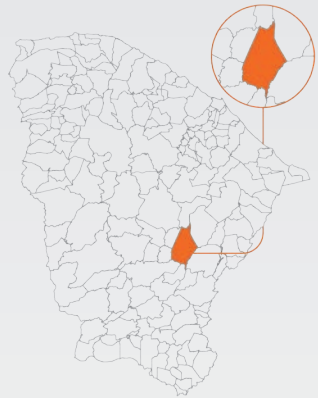
SELO UNICEF

1999-2000
2001-2002
2003-2004
2005-2006
2007-2008
2009-2012
2013-2016
2017-2020

IDM (2018): 42,06 (9º no Ceará)
IDH (2010): 0,714 (2º no Ceará e 1.486º no Brasil)



A CAPELA DE NOSSA SENHORA DE FÁTIMA, EM SOLONÓPOLE, FOI CONSTRUÍDA EM 1935
CRÉDITO: PREFEITURA / DIVULGAÇÃO



DADOS GERAIS
CEP: 63620-000 a 63629-999
Distância de Fortaleza: 269,4 km
Tempo estimado de viagem: 4h29min
Principais vias de acesso: BR-122 / CE-060 / CE-153 / CE-253 / CE-566
Localização: microrregião do Sertão de Senador Pompeu
Municípios limítrofes: Acopiara, Banabuiú, Deputado Irapuan Pinheiro, Jaguaretama, Jaguaribe, Milhã, Orós e Quixelô

RANKING PIB CE	
2011	107º
2012	110º
2013	107º
2014	110º
2015	103º
2016	93º
2017	96º
2018	91º
2019	89º

SELO UNICEF
2003-2004
2013-2016
2017-2020

IDM (2018): 26,75 (58º no Ceará)
IDH (2010): 0,625 (59º no Ceará e 3.587º no Brasil)



HISTÓRIA

Data de aniversário: 22/10
Toponímia: homenagem ao Dr. Manoel Solon Rodrigues Pinheiro
Gentílico: solonopolense

DEMOGRAFIA

População estimada (2021): 18.389
População (Censo 2010): 17.665
Total de homens (Censo 2010): 8.838
Total de mulheres (Censo 2010): 8.827
População urbana (Censo 2010): 9.106
População rural (Censo 2010): 8.559
Densidade demográfica hab/km² (Censo 2010): 11,50

GEOGRAFIA

Área: 1.536 km²
Latitude: 5º 44' 00"
Longitude: 39º 00' 27"
Altitude: 155,38 m
Clima: tropical quente semiárido, com chuvas de janeiro a abril
Relevo: serras secas e sertões
Vegetação: caatinga arbustiva aberta e caatinga arbustiva densa
Precipitação pluviométrica (média em 2021): 691,2 mm

INFRAESTRUTURA

Domicílios (Censo 2010): 6.279
Serviço de água urbano (habitantes – 2020)*: 9.356
Esgoto urbano (habitantes – 2020)*: 0
Serviço de água rural (habitantes – 2020)*: 1.191
Energia elétrica (clientes – dez – 2019): 7.989
Pontos de acesso à internet (mar – 2022): 1.345 (banda larga fixa)
Cinturão Digital: não
* De acordo com a SCidades, os dados de 2021 estão em consolidação e conferência por parte dos municípios.

ECONOMIA

PIB (2019): R\$ 219.037.000
Agropecuária (2019): R\$ 32.647.000
Indústria (2019): R\$ 27.795.000
Serviços (2019): R\$ 70.900.000
Serviços públicos (2019): R\$ 75.020.000
Impostos, líquidos de subsídios, sobre produtos (2019): R\$ 12.675.000
PIB per capita (2019): R\$ 11.953,56
Benefícios da Previdência Social (2021): R\$ 85.375.353,63
Beneficiários da Previdência Social (dez – 2021): 6.395
Bolsa Família (2021)*: R\$ 2.398.815
Beneficiários do Bolsa Família (out – 2021): 2.336
Instituições financeiras (mar – 2022): Banco do Brasil (agência e atendimento eletrônico) e Bradesco (atendimento)
* O programa foi encerrado em outubro de 2021.

SOLONÓPOLE

FINANÇAS PÚBLICAS

Receita Total (2021): R\$ 80.907.832,81
Receita Tributária (2021): R\$ 2.498.554,93
Cota-parte do FPM (2021): R\$ 20.556.071,57
Transferência do SUS (2021): R\$ 18.986.909,47
Cota-parte do ICMS (2021): R\$ 8.747.778,21
Fundeb (2021): R\$ 15.692.779,37
Despesa Total (2021): R\$ 78.606.777,11
Despesa de Pessoal (2021)*: R\$ 34.761.848,87
* O dado é referente ao terceiro quadrimestre (set-dez).

EDUCAÇÃO

Escolas de educação infantil (2021): 7
Escolas de ensino fundamental (2021): 9
Escolas de ensino médio (2021): 1
Escolas de educação profissional (2021): -
Escolas em áreas indígenas (2021): -
Instituições de ensino superior presenciais (2022): -
Matrículas da educação infantil (2021): 755
Matrículas do ensino fundamental (2021): 3.198
Matrículas do ensino médio (2021): 636
Taxa de abandono (2020)
Anos iniciais (até o 5º ano): 0
Anos finais (do 6º ao 9º ano): 0,1
Nota do Ideb (2019)
Anos iniciais (até o 5º ano): 6,1
Anos finais (do 6º ao 9º ano): 5
Ensino médio: 4

SAÚDE

Transferência SUS hab/ano (2021): R\$ 498,33
Cobertura Saúde da Família (jan – 2022): 100%
Taxa de Mortalidade Infantil (2021)*: 23,4%
* A cada mil nascidos vivos. Segundo a Sesa, os dados estão sujeitos a revisão.

CULTURA

Meios de comunicação afiliados à Acert: Rádio Cachoeira
Padroeiro: Bom Jesus Aparecido
Equipamentos culturais: uma biblioteca e um ponto de cultura

SEGURANÇA PÚBLICA

AIS 20
Polícia Militar: (88) 3412 1690 / 3991
Polícia Civil: (88) 3447 1045
Corpo de Bombeiros: (88) 3441 3118

JUSTIÇA

Fórum Doutor Dolor Uchôa Barreira
Entrância inicial
☎ (88) 3518 1380 / 1696
Varas: 2
Promotorias: 1
Defensores: -
Cartório eleitoral: (85) 3453 3555

POLÍTICA

Eleitores (mar – 2022): 12.803
Deputados federais mais votados (2018): Mauro Filho (E) – 2.699 votos, Danilo Forte (S) – 2.589 votos, José Guimarães (E) – 1.227 votos
Deputados estaduais mais votados (2018): Leonardo Pinheiro (E) – 4.341 votos, Agenor Neto (E) – 3.311 votos, Antônio Granja (E) – 469 votos
Vereadores mais votados (2020): Thiago Bastos (E) – 1.069 votos, Marquim Silveira (E) – 750 votos, Paulão Nogueira (E) – 631 votos

ADMINISTRAÇÃO PÚBLICA

Ranking ICGM (2020)*: 1º (de 80)
☎ (88) 3518 1387
Prefeita: Ana Vladia Nogueira Pinheiro Jucá
Vereadores: 11
Distritos: Solonópole, Assunção, Cangati, Pasta, Prefeita Suely Pinheiro e São José de Solonópole
CNPJ: 07.733.256/0001-57
* População até 20 mil habitantes.

TABULEIRO DO NORTE

HISTÓRIA

Data de aniversário: 8/6
Toponímia: proveniente da elevação arenosa e plana, tabuleiro, em que se encontra a cidade
Gentílico: tabuleirense

DEMOGRAFIA

População estimada (2021): 32.079
População (Censo 2010): 29.204
Total de homens (Censo 2010): 14.214
Total de mulheres (Censo 2010): 14.990
População urbana (Censo 2010): 18.806
População rural (Censo 2010): 10.398
Densidade demográfica hab/km² (Censo 2010): 33,89

GEOGRAFIA

Área: 849,1 km²
Latitude: 5º 14' 48"
Longitude: 38º 07' 50"
Altitude: 39,69 m
Clima: tropical quente semiárido, com chuvas de fevereiro a abril
Relevo: Chapada do Apodi, planície ribeirinha, sertões e tabuleiros interiores
Vegetação: caatinga arbustiva aberta, caatinga arbustiva densa, floresta caducifólia espinhosa (caatinga arbórea) e floresta mista dicotilo-palmacea (mata ciliar com carnaúba)
Precipitação pluviométrica (média em 2021): 502,1 mm

INFRAESTRUTURA

Domicílios (Censo 2010): 11.183
Serviço de água urbano (habitantes – 2020)*: 17.652
Esgoto urbano (habitantes – 2020)*: 2.497
Serviço de água rural (habitantes – 2020)*: 670
Energia elétrica (clientes – dez – 2019): 14.894
Pontos de acesso à internet (mar – 2022): 5.202 (banda larga fixa)
Cinturão Digital: sim
* De acordo com a SCidades, os dados de 2021 estão em consolidação e conferência por parte dos municípios.

ECONOMIA

PIB (2019): R\$ 368.274.000
Agropecuária (2019): R\$ 31.418.000
Indústria (2019): R\$ 17.528.000
Serviços (2019): R\$ 181.060.000
Serviços públicos (2019): R\$ 108.203.000
Impostos, líquidos de subsídios, sobre produtos (2019): R\$ 30.064.000
PIB per capita (2019): R\$ 11.997,07
Benefícios da Previdência Social (2021): R\$ 140.767.399,80
Beneficiários da Previdência Social (dez – 2021): 1.012
Bolsa Família (2021)*: R\$ 3.783.389
Beneficiários do Bolsa Família (out – 2021): 4.032
Instituições financeiras (mar – 2022): Banco do Brasil (agência e atendimento eletrônico) e Bradesco (agência e atendimento)
* O programa foi encerrado em outubro de 2021.

FINANÇAS PÚBLICAS

Receita Total (2021): R\$ 83.900.329,51
Receita Tributária (2021): R\$ 4.836.362,70
Cota-parte do FPM (2021): R\$ 27.408.095,02
Transferência do SUS (2021): R\$ 16.635.832,07
Cota-parte do ICMS (2021): R\$ 7.282.812,15
Fundeb (2021): R\$ 21.540.291,95
Despesa Total (2021): R\$ 87.738.138,56
Despesa de Pessoal (2021)*: R\$ 39.412.083,39
* O dado é referente ao terceiro quadrimestre (set-dez).

EDUCAÇÃO

Escolas de educação infantil (2021): 14
Escolas de ensino fundamental (2021): 16
Escolas de ensino médio (2021): 4
Escolas de educação profissional (2021): 1
Escolas em áreas indígenas (2021): -
Instituições de ensino superior presenciais (2022): IFCE
Matrículas da educação infantil (2021): 1.192
Matrículas do ensino fundamental (2021): 3.464
Matrículas do ensino médio (2021): 1.216
Taxa de abandono (2020)
Anos iniciais (até o 5º ano): 1
Anos finais (do 6º ao 9º ano): 4,6
Nota do Ideb (2019)
Anos iniciais (até o 5º ano): 6,4
Anos finais (do 6º ao 9º ano): 5,3
Ensino médio: 4,6

SAÚDE

Transferência SUS hab/ano (2021): R\$ 422,70
Cobertura Saúde da Família (jan – 2022): 98,79%
Taxa de Mortalidade Infantil (2021)*: 14,4%
* A cada mil nascidos vivos. Segundo a Sesa, os dados estão sujeitos a revisão.

CULTURA

Meios de comunicação afiliados à Acert: -
Padroeira: Nossa Senhora das Brotas
Equipamentos culturais: uma biblioteca e um ponto de cultura

SEGURANÇA PÚBLICA

AIS 18
Polícia Militar: (88) 3411 8551
Polícia Civil: (88) 3411 8567
Corpo de Bombeiros: (88) 3423 1952 / 1994

JUSTIÇA

Fórum Doutor Antônio Giovani de Alencar
Entrância inicial
☎ (88) 3424 1077 / 2032
Varas: 1
Promotorias: 1
Defensores: 1
Defensoria: (88) 3424 2032
Cartório eleitoral: (85) 3453 3591

POLÍTICA

Eleitores (mar – 2022): 23.497
Deputados federais mais votados (2018): Pollyana Macêdo (S) – 3.542 votos, José Guimarães (E) – 2.515 votos, Lindalva (S) – 1.527 votos
Deputados estaduais mais votados (2018): Fernando Hugo (E) – 3.266 votos, Socorrinha Guerreiro (S) – 2.493 votos, Antônio Granja (E) – 1.357 votos
Vereadores mais votados (2020): Chico Brito (E) – 1.252 votos, Clénia Chaves (E) – 980 votos, Damião do Povão (E) – 969 votos

ADMINISTRAÇÃO PÚBLICA

Ranking ICGM (2020)*: 24º (de 68)
☎ (88) 3424 3100 / 1510
Prefeito: Rildson Rabelo Vasconcelos (Dr. Rildson)
Vereadores: 13
Distritos: Tabuleiro do Norte, Olho-d'Água da Bica e Peixe Gordo
CNPJ: 07.891.682/0001-19
* População acima de 20 mil e menor que 50 mil habitantes.



EM 2022, TABULEIRO DO NORTE CELEBROU 64 ANOS DE EMANCIPAÇÃO POLÍTICA
CRÉDITO: PREFEITURA / DIVULGAÇÃO



DADOS GERAIS
CEP: 62960-000 a 62964-999
Distância de Fortaleza: 217,2 km
Tempo estimado de viagem: 3h37min
Principais vias de acesso: BR-116 / BR-122 / CE-266 / CE-358
Localização: microrregião do Baixo Jaguaribe
Municípios limítrofes: Alto Santo, Limoeiro do Norte, São João do Jaguaribe (e estado do Rio Grande do Norte)

RANKING PIB CE	
2011	57º
2012	56º
2013	55º
2014	58º
2015	59º
2016	60º
2017	59º
2018	64º
2019	59º

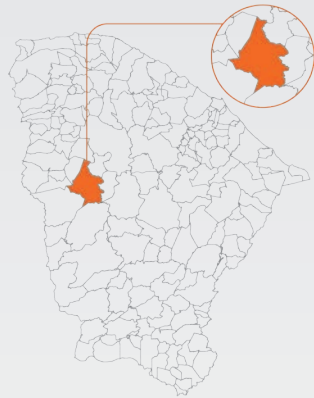
UNIDADE DE CONSERVAÇÃO
Municipal: APA Lagoa de Saco do Barro

SELO UNICEF
2007-2008
2013-2016
2017-2020

IDM (2018): 24,70 (76º no Ceará)
IDH (2010): 0,645 (29º no Ceará e 3.201º no Brasil)



O ATOR HAROLDO SERRA (1934-2019) É TAMBORILENSE
CRÉDITO: MARIANA PARENTE, EM 22/3/2017



DADOS GERAIS
CEP: 63750-000 a 63779-999
Distância de Fortaleza: 294,8 km
Tempo estimado de viagem: 4h54min
Principais vias de acesso: BR-020 / BR-222 / CE-176 / CE-257 / CE-266
Localização: microrregião do Sertão de Crateús
Municípios limítrofes: Boa Viagem, Catunda, Crateús, Hidrolândia, Independência, Iraporanga, Monsenhor Tabosa e Nova Russas

RANKING PIB CE	
2011	79º
2012	87º
2013	89º
2014	89º
2015	86º
2016	80º
2017	88º
2018	84º
2019	84º

SELO UNICEF
1999-2000
2001-2002
2003-2004
2005-2006
2009-2012

IDM (2018): 22,25 (102º no Ceará)
IDH (2010): 0,580 (166º no Ceará e 4.638º no Brasil)

TAMBORIL

ECONOMIA
PIB (2019): R\$ 239.925.000
Agropecuária (2019): R\$ 46.245.000
Indústria (2019): R\$ 6.851.000
Serviços (2019): R\$ 73.176.000
Serviços públicos (2019): R\$ 104.757.000
Impostos, líquidos de subsídios, sobre produtos (2019): R\$ 8.896.000

PIB per capita (2019): R\$ 9.139,65
Benefícios da Previdência Social (2021): R\$ 96.673.515
Beneficiários da Previdência Social (dez – 2021): 7.315
Bolsa Família (2021)*: R\$ 8.491.916
Beneficiários do Bolsa Família (out – 2021): 4.596
Instituições financeiras (mar – 2022): Caixa Econômica (agência e atendimento eletrônico) e Bradesco (agência)
* O programa foi encerrado em outubro de 2021.

FINANÇAS PÚBLICAS
Receita Total (2021): R\$ 82.498.995,63
Receita Tributária (2021): R\$ 2.003.077,20
Cota-parte do FPM (2021): R\$ 23.982.083,42
Transferência do SUS (2021): R\$ 18.238.636,36
Cota-parte do ICMS (2021): R\$ 8.176.613,57
Fundeb (2021): R\$ 22.457.824,78
Despesa Total (2021): R\$ 74.211.956,33
Despesa de Pessoal (2021)*: R\$ 42.999.515,01
* O dado é referente ao terceiro quadrimestre (set-dez).

EDUCAÇÃO
Escolas de educação infantil (2021): 28
Escolas de ensino fundamental (2021): 31
Escolas de ensino médio (2021): 4
Escolas de educação profissional (2021): 1
Escolas em áreas indígenas (2021): 1
Instituições de ensino superior presenciais (2022): -
Matrículas da educação infantil (2021): 1.089
Matrículas do ensino fundamental (2021): 3.491
Matrículas do ensino médio (2021): 1.354
Taxa de abandono (2020)
Anos iniciais (até o 5º ano): 0,1
Anos finais (do 6º ao 9º ano): 0,1
Nota do Ideb (2019)
Anos iniciais (até o 5º ano): 6,9
Anos finais (do 6º ao 9º ano): 4,9
Ensino médio: 4,3

SAÚDE
Transferência SUS hab/ano (2021): R\$ 457,78
Cobertura Saúde da Família (jan – 2022): 94,33%
Taxa de Mortalidade Infantil (2021)*: 20,8%
* A cada mil nascidos vivos. Segundo a Sesa, os dados estão sujeitos a revisão.

CULTURA
Meios de comunicação afiliados à Acert: Rádio Rio Acaraú FM
Padroeiro: Santo Anastácio
Equipamentos culturais: uma biblioteca e um ponto de cultura

SEGURANÇA PÚBLICA
AIS 16
Polícia Militar: (88) 3692 3511 / 3691 3020
Polícia Civil: (88) 3692 3308
Corpo de Bombeiros: (88) 3692 3384

JUSTIÇA
Fórum Desembargador Agenor Monte Studart Gurgel
Entrância inicial
☎ (88) 3617 1499
Varas: 1
Promotorias: 1
Defensores: -
Cartório eleitoral: (85) 3453 3561

POLÍTICA
Eleitores (mar – 2022): 19.975
Deputados federais mais votados (2018): Leônidas Cristino (E) – 3.309 votos, Genecias Noronha (E) – 2.299 votos, José Guimarães (E) – 2.268 votos
Deputados estaduais mais votados (2018): Jeová Mota (E) – 7.007 votos, Danniel Oliveira (E) – 2.206 votos, Moisés Braz (E) – 1.847 votos
Vereadores mais votados (2020): Dr. Rudinei Soares (E) – 1.516 votos, Dr. Pedro Henrique (E) – 1.117 votos, Geovani do PT (E) – 902 votos

ADMINISTRAÇÃO PÚBLICA
Ranking ICGM (2020)*: 40º (de 68)
☎ (88) 3617 1140
Prefeito: Marcelo Mota
Vereadores: 11
Distritos: Tamboril, Açudinho, Boa Esperança, Carvalho, Curatis, Holanda, Oliveiras e Sucesso
CNPJ: 07.705.817/0001-04
* População acima de 20 mil e menor que 50 mil habitantes.

TARRAFAS

HISTÓRIA
Data de aniversário: 21/10
Toponímia: sem nenhum esclarecimento histórico
Gentílico: tarrafense

DEMOGRAFIA
População estimada (2021): 8.555
População (Censo 2010): 8.910
Total de homens (Censo 2010): 4.452
Total de mulheres (Censo 2010): 4.458
População urbana (Censo 2010): 2.624
População rural (Censo 2010): 6.286
Densidade demográfica hab/km² (Censo 2010): 19,61

GEOGRAFIA
Área: 412,7 km²
Latitude: 6º 41' 04"''
Longitude: 39º 45' 41"''
Altitude: 300 m
Clima: tropical quente semiárido, com chuvas de janeiro a abril
Relevo: serras secas e sertões
Vegetação: floresta caducifólia espinhosa (caatinga arbórea) e floresta subcaducifólia tropical pluvial (mata seca)
Precipitação pluviométrica (média em 2021): 755 mm

INFRAESTRUTURA
Domicílios (Censo 2010): 3.416
Serviço de água urbano (habitantes – 2020)*: 2.492
Esgoto urbano (habitantes – 2020)*: 534
Serviço de água rural (habitantes – 2020)*: 1.431
Energia elétrica (clientes – dez – 2019): 3.800
Pontos de acesso à internet (mar – 2022): 758 (banda larga fixa)
Cinturão Digital: não
* De acordo com a SCidades, os dados de 2021 estão em consolidação e conferência por parte dos municípios.

ECONOMIA
PIB (2019): R\$ 68.794.000
Agropecuária (2019): R\$ 8.661.000
Indústria (2019): R\$ 2.365.000
Serviços (2019): R\$ 17.337.000
Serviços públicos (2019): R\$ 37.935.000
Impostos, líquidos de subsídios, sobre produtos (2019): R\$ 2.496.000
PIB per capita (2019): R\$ 8.006,78
Benefícios da Previdência Social (2021): R\$ 16.966.626,71
Beneficiários da Previdência Social (dez – 2021): 1.254
Bolsa Família (2021)*: R\$ 1.116.158
Beneficiários do Bolsa Família (out – 2021): 1.449
Instituições financeiras (mar – 2022): Bradesco (atendimento e atendimento eletrônico)
* O programa foi encerrado em outubro de 2021.

FINANÇAS PÚBLICAS
Receita Total (2021): R\$ 28.522.513,05
Receita Tributária (2021): R\$ 589.730,71
Cota-parte do FPM (2021): R\$ 10.278.035,91
Transferência do SUS (2021): R\$ 2.745.273,34
Cota-parte do ICMS (2021): R\$ 6.007.114,78
Fundeb (2021): R\$ 7.536.706,93
Despesa Total (2021): R\$ 27.068.234,70
Despesa de Pessoal (2021)*: R\$ 16.158.742,40
* O dado é referente ao terceiro quadrimestre (set-dez).

EDUCAÇÃO
Escolas de educação infantil (2021): 5
Escolas de ensino fundamental (2021): 5
Escolas de ensino médio (2021): 2
Escolas de educação profissional (2021): -
Escolas em áreas indígenas (2021): -
Instituições de ensino superior presenciais (2022): -
Matrículas da educação infantil (2021): 391
Matrículas do ensino fundamental (2021): 1.060
Matrículas do ensino médio (2021): 392
Taxa de abandono (2020)
Anos iniciais (até o 5º ano): 0
Anos finais (do 6º ao 9º ano): 0
Nota do Ideb (2019)
Anos iniciais (até o 5º ano): 6,3
Anos finais (do 6º ao 9º ano): 5,1
Ensino médio: 4,5

SAÚDE
Transferência SUS hab/ano (2021): R\$ 337,88
Cobertura Saúde da Família (jan – 2022): 98,39%
Taxa de Mortalidade Infantil (2021)*: -
* A cada mil nascidos vivos. Segundo a Sesa, os dados estão sujeitos a revisão.

CULTURA
Meios de comunicação afiliados à Acert: -
Tesouros Vivos: Mestres da Cultura 2018 – Antônio Rafael
Padroeira: Nossa Senhora das Angústias
Equipamentos culturais: uma biblioteca e um ponto de cultura

SEGURANÇA PÚBLICA
AIS 21
Polícia Militar: (88) 3412 1690
Polícia Civil: (88) 3581 0307
Corpo de Bombeiros: (88) 3581 9130

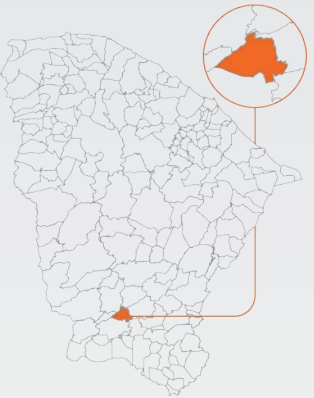
JUSTIÇA
Fórum Antônio Leite Tavares
Comarca vinculada a Assaré
☎ (88) 3535 1213 / 1283
Varas: -
Promotorias: -
Defensores: -
Cartório eleitoral: (85) 3453 3518 (vinculado a Assaré)

POLÍTICA
Eleitores (mar – 2022): 6.939
Deputados federais mais votados (2018): Pedro Bezerra (E) – 1.786 votos, Roberto Pessoa (E) – 771 votos, Raimundo Matos (S) – 513 votos
Deputados estaduais mais votados (2018): Fernando Santana (E) – 1.229 votos, Nizo (E) – 837 votos, Davi de Raimundão (S) – 626 votos
Vereadores mais votados (2020): Neto do Chiquinho (E) – 691 votos, Valdeci (E) – 470 votos, Bogó (E) – 468 votos

ADMINISTRAÇÃO PÚBLICA
Ranking ICGM (2020)*: 58º (de 80)
☎ (88) 3549 1020
Prefeito: Tertuliano Candido Martins de Araujo (Taiano)
Vereadores: 9
Distritos: Tarrafas
CNPJ: 12.464.301/0001-55
* População até 20 mil habitantes.



TARRAFENSE É O GENTÍLIO DO MUNICÍPIO
CRÉDITO: PREFEITURA / DIVULGAÇÃO



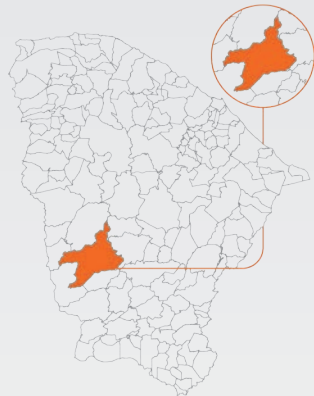
DADOS GERAIS
CEP: 63145-000 a 63149-999
Distância de Fortaleza: 440 km
Tempo estimado de viagem: 7h20min
Principais vias de acesso: BR-122 / CE-060 / CE-153 / CE-166 / CE-253 / CE-282 / CE-375 / CE-566
Localização: microrregião de Várzea Alegre
Municípios limítrofes: Antonina do Norte, Assaré, Cariús, Farias Brito, Jucás e Saboeiro

RANKING PIB CE	
2011	161º
2012	166º
2013	165º
2014	166º
2015	171º
2016	172º
2017	167º
2018	171º
2019	171º

IDM (2018): 11,89 (177º no Ceará)
IDH (2010): 0,576 (170º no Ceará e 4.718º no Brasil)



A LUTADORA CEARENSE VIVIANE SUCURI, EX-UFC, É TUAENSE
CRÉDITO: JÚLIO CAESAR / O POVO



DADOS GERAIS

CEP: 63660-000 a 63669-999
Distância de Fortaleza: 347 km
Tempo estimado de viagem: 5h47min
Principais vias de acesso: BR-020 / BR-222
Localização: microrregião do Sertão de Inhamuns
Municípios limítrofes: Arneiroz, Independência, Mombaça, Parambu, Pedra Branca e Quiterianópolis

RANKING PIB CE	
2011	31º
2012	36º
2013	34º
2014	34º
2015	35º
2016	35º
2017	34º
2018	31º
2019	33º

UNIDADE DE CONSERVAÇÃO

Estadual: Arie das Águas Emendadas dos Inhamuns

SELO UNICEF

2003-2004
2005-2006
2007-2008
2009-2012
2013-2016

IDM (2018): 26,74 (59º no Ceará)
IDH (2010): 0,633 (44º no Ceará e 3.433º no Brasil)

TAUÁ

Instituições financeiras (mar – 2022):

Banco do Brasil (agência e atendimento eletrônico), Caixa Econômica (agência e atendimento eletrônico), Banco do Nordeste (agência), Bradesco (agência e atendimento eletrônico), Santander (atendimento) e Sicredi (atendimento)
* O programa foi encerrado em outubro de 2021.

FINANÇAS PÚBLICAS

Receita Total (2021): R\$ 284.142.658,14
Receita Tributária (2021): R\$ 10.594.827,72
Cota-parte do FPM (2021): R\$ 37.686.130,93
Transferência do SUS (2021): R\$ 54.863.390,98
Cota-parte do ICMS (2021): R\$ 10.538.602,35
Fundeb (2021): R\$ 43.663.193,85
Despesa Total (2021): R\$ 186.408.622,92
Despesa de Pessoal (2021)*: R\$ 76.352.136,67
*O dado é referente ao terceiro quadrimestre (set-dez).

EDUCAÇÃO

Escolas de educação infantil (2021): 32
Escolas de ensino fundamental (2021): 38
Escolas de ensino médio (2021): 8
Escolas de educação profissional (2021): 2
Escolas em áreas indígenas (2021): -
Instituições de ensino superior presenciais (2022): IFCE e Uece
Matrículas da educação infantil (2021): 2.605
Matrículas do ensino fundamental (2021): 8.572
Matrículas do ensino médio (2021): 2.716
Taxa de abandono (2020)
Anos iniciais (até o 5º ano): 0
Anos finais (do 6º ao 9º ano): 0,3
Nota do Ideb (2019)
Anos iniciais (até o 5º ano): 6,1
Anos finais (do 6º ao 9º ano): 5,2
Ensino médio: 4,5

SAÚDE

Transferência SUS hab/ano (2021): R\$ 1.598,32
Cobertura Saúde da Família (jan – 2022): 100%
Taxa de Mortalidade Infantil (2021)*: 9,1%
* A cada mil nascidos vivos. Segundo a Sesa, os dados estão sujeitos a revisão.

CULTURA

Meios de comunicação afiliados à Acert: Rádio Cultura, Rádio Difusora e Rádio Trici FM 106,1
Patrimônio histórico: Igreja Matriz de Nossa Senhora do Rosário – tombamento estadual, Igreja de Jesus, Maria e José (Igreja de Marrecas) – tombamento estadual
Padroeira: Nossa Senhora do Rosário
Equipamentos culturais: uma biblioteca, um museu, dois teatros e dois pontos de cultura

SEGURANÇA PÚBLICA

AIS 22
Polícia Militar: (88) 3437 1732
Polícia Civil: (88) 3437 1888
Corpo de Bombeiros: (85) 98814 1156

JUSTIÇA

Fórum Doutor Fábio Augusto Moreira de Aguiar
Entrância final
☎ (88) 3437 1515 / 1883 / 2149 / 3166 / 3555
Varas: 3
Promotorias: 4
Juizado Especial Cível e Criminal: (88) 3437 3054
Defensores: 4
Defensoria: (88) 3437 4139 / 99607 8004 / 99695 2828
Cartório eleitoral: (85) 3453 3519

POLÍTICA

Eleitores (mar – 2022): 43.257
Deputados federais mais votados (2018): Domingos Neto (E) – 10.785 votos, Denis Bezerra (E) – 6.147 votos, Eduardo Bismarck (E) – 2.545 votos
Deputados estaduais mais votados (2018): Patrícia Aguiar (E) – 14.056 votos, Audic Mota (E) – 7.552 votos, Leonardo Araújo (E) – 1.446 votos
Vereadores mais votados (2020): Dr. Fulvio Gonçalves (E) – 1.806 votos, Wellington (E) – 1.784 votos, Érico Lima (E) – 1.768 votos

ADMINISTRAÇÃO PÚBLICA

Ranking ICGM (2020)*: 26º (de 27)
☎ (88) 3437 2068
Prefeita: Patrícia Aguiar
Vereadores: 15
Distritos: Tauá, Barra Nova, Carrapateiras, Inhamuns, Marrecas, Marruás, Santa Tereza e Trici
CNPJ: 07.849.532/0001-47
* População acima de 50 mil e menor que 100 mil habitantes.

TEJUÇUOCA

HISTÓRIA

Data de aniversário: 13/1
Toponímia: palavra originária do tupi, que significa “lugar onde residem os téios (lagartos) grandes”
Gentílico: tejuquoquense

DEMOGRAFIA

População estimada (2021): 19.551
População (Censo 2010): 16.827
Total de homens (Censo 2010): 8.608
Total de mulheres (Censo 2010): 8.219
População urbana (Censo 2010): 6.335
População rural (Censo 2010): 10.492
Densidade demográfica hab/km² (Censo 2010): 21,53

GEOGRAFIA

Área: 758,7 km²
Latitude: 3º 59’ 20”
Longitude: 39º 34’ 50”
Altitude: 140,32 m
Clima: tropical quente semiárido, com chuvas de janeiro a abril
Relevo: serras secas e sertões
Vegetação: caatinga arbustiva aberta e caatinga arbustiva densa
Precipitação pluviométrica (média em 2021): 427,3 mm

INFRAESTRUTURA

Domicílios (Censo 2010): 5.460
Serviço de água urbano (habitantes – 2020)*: 5.525
Esgoto urbano (habitantes – 2020)*: 0
Serviço de água rural (habitantes – 2020)*: 5.532
Energia elétrica (clientes – dez – 2019): 6.926
Pontos de acesso à internet (mar – 2022): 448 (banda larga fixa)
Cinturão Digital: não
* De acordo com a SCidades, os dados de 2021 estão em consolidação e conferência por parte dos municípios.

ECONOMIA

PIB (2019): R\$ 132.703.000
Agropecuária (2019): R\$ 10.202.000
Indústria (2019): R\$ 5.407.000
Serviços (2019): R\$ 33.836.000
Serviços públicos (2019): R\$ 78.049.000
Impostos, líquidos de subsídios, sobre produtos (2019): R\$ 5.209.000
PIB per capita (2019): R\$ 6.916,28
Benefícios da Previdência Social (2021): R\$ 33.016.435,28
Beneficiários da Previdência Social (dez – 2021): 2.544
Bolsa Família (2021)*: R\$ 7.288.191
Beneficiários do Bolsa Família (out – 2021): 3.898
Instituições financeiras (mar – 2022): Banco do Brasil (atendimento e atendimento eletrônico) e Bradesco (atendimento e atendimento eletrônico)
* O programa foi encerrado em outubro de 2021.

FINANÇAS PÚBLICAS

Receita Total (2021): R\$ 72.665.645,58
Receita Tributária (2021): R\$ 1.199.067,40
Cota-parte do FPM (2021): R\$ 20.556.068,79
Transferência do SUS (2021): R\$ 8.157.044,68
Cota-parte do ICMS (2021): R\$ 3.815.390,48
Fundeb (2021): R\$ 24.504.408,71
Despesa Total (2021): R\$ 60.384.877,69
Despesa de Pessoal (2021)*: R\$ 30.523.938,06
* O dado é referente ao terceiro quadrimestre (set-dez).

EDUCAÇÃO

Escolas de educação infantil (2021): 21
Escolas de ensino fundamental (2021): 19
Escolas de ensino médio (2021): 2
Escolas de educação profissional (2021): -
Escolas em áreas indígenas (2021): -
Instituições de ensino superior presenciais (2022): -
Matrículas da educação infantil (2021): 1.130
Matrículas do ensino fundamental (2021): 3.374
Matrículas do ensino médio (2021): 898
Taxa de abandono (2020)
Anos iniciais (até o 5º ano): 0,4
Anos finais (do 6º ao 9º ano): 1,1
Nota do Ideb (2019)
Anos iniciais (até o 5º ano): 5,5
Anos finais (do 6º ao 9º ano): 4,5
Ensino médio: 4,1

SAÚDE

Transferência SUS hab/ano (2021): R\$ 315,35
Cobertura Saúde da Família (jan – 2022): 91,28%
Taxa de Mortalidade Infantil (2021)*: -
* A cada mil nascidos vivos. Segundo a Sesa, os dados estão sujeitos a revisão.

CULTURA

Meios de comunicação afiliados à Acert: Rádio Forte da Cidade
Padroeiro: São Pedro
Equipamentos culturais: uma biblioteca, um museu e um ponto de cultura

SEGURANÇA PÚBLICA

AIS 17
Polícia Militar: (88) 3673 7033
Polícia Civil: (88) 3673 7042
Corpo de Bombeiros: (85) 3631 3649

JUSTIÇA

Fórum Desembargador Francisco Leite Albuquerque
Comarca vinculada a Itapajé
☎ (85) 3346 1107 / 1380
Varas: -
Promotorias: -
Defensores: -
Cartório eleitoral: (85) 3453 3541 (vinculado a Itapajé)

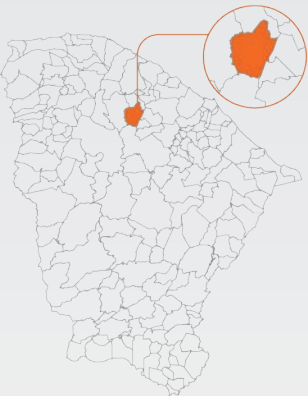
POLÍTICA

Eleitores (mar – 2022): 14.441
Deputados federais mais votados (2018): AJ Albuquerque (E) – 2.321 votos, José Guimarães (E) – 1.567 votos, Danilo Forte (S) – 1.550 votos
Deputados estaduais mais votados (2018): Edilardo Eufrásio (S) – 5.291 votos, Audic Mota (E) – 1.711 votos, João Jaime (E) – 1.557 votos
Vereadores mais votados (2020): Regina Brito (E) – 892 votos, Dedé Brasileiro (E) – 700 votos, Roque Matos (E) – 657 votos

ADMINISTRAÇÃO PÚBLICA

Ranking ICGM (2020)*: 71º (de 80)
☎ (85) 99400 6693
Prefeito: José Antunizio de Brito (Britinho)
Vereadores: 11
Distritos: Tejuçuoca e Caxitoré
CNPJ: 23.489.834/0001-08
* População até 20 mil habitantes.

O MUNICÍPIO REALIZA UMA DAS MAIORES FESTAS DO CEARÁ, A TEJUBODE
CRÉDITO: REPRODUÇÃO



DADOS GERAIS

CEP: 62610-000 a 62619-999
Distância de Fortaleza: 148,5 km
Tempo estimado de viagem: 2h28min
Principais vias de acesso: BR-020 / BR-222 / CE-162 / CE-168 / CE-253
Localização: microrregião do Médio Curu
Municípios limítrofes: Apuiarés, Canindé, General Sampaio, Irauçuba e Itapajé

RANKING PIB CE

2011	144º
2012	138º
2013	137º
2014	138º
2015	133º
2016	131º
2017	139º
2018	141º
2019	130º

SELO UNICEF

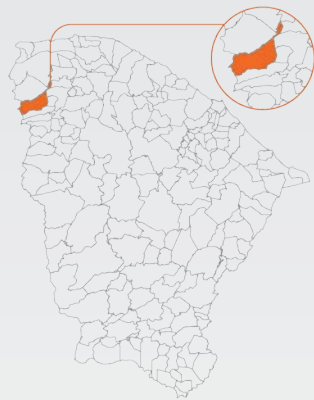
2001-2002
2003-2004
2005-2006
2007-2008
2009-2012
2017-2020

IDM (2018): 12,89 (176º no Ceará)
IDH (2010): 0,584 (161º no Ceará e 4.540º no Brasil)



O LOCAL É BUSCADO POR PRATICANTES DE ESPORTES RADICAIS

CRÉDITO: GABRIELA BUENO / DIVULGAÇÃO



DADOS GERAIS

CEP: 62320-000 a 62339-999
Distância de Fortaleza: 333,5 km
Tempo estimado de viagem: 5h33min
Principais vias de acesso: BR-222 / BR-403 / CE-187
Localização: microrregião da Ibiapaba
Municípios limítrofes: Coreaú, Frecheirinha, Granja, Moraújo, Ubajara, Uruoca, Viçosa do Ceará (e estado do Piauí)

RANKING PIB CE

2011	21º
2012	23º
2013	20º
2014	18º
2015	19º
2016	15º
2017	15º
2018	14º
2019	14º

UNIDADE DE CONSERVAÇÃO

Federal: Parque Nacional de Ubajara
Reserva Particular do Patrimônio Natural (RPPN): Paulino Velôso Camêlo

SELO UNICEF

1999-2000
2003-2004
2013-2016

IDM (2018): 47,37 (7º no Ceará)
IDH (2010): 0,657 (18º no Ceará e 2.964º no Brasil)

TIANGUÁ

Instituições financeiras (mar – 2022):

Banco do Brasil (agência e atendimento eletrônico), Caixa Econômica (agência e atendimento eletrônico), Banco do Nordeste (agência), Bradesco (agência), Santander (agência) e Finsol (atendimento)
* O programa foi encerrado em outubro de 2021.

FINANÇAS PÚBLICAS

Receita Total (2021): R\$ 248.245.753,90
Receita Tributária (2021): R\$ 13.983.944,60
Cota-parte do FPM (2021): R\$ 44.538.154,64
Transferência do SUS (2021): R\$ 55.494.378,14
Cota-parte do ICMS (2021): R\$ 22.664.171,37
Fundeb (2021): R\$ 96.094.845,95
Despesa Total (2021): R\$ 240.461.181,25
Despesa de Pessoal (2021)*: R\$ 135.320.464,87
* O dado é referente ao terceiro quadrimestre (set-dez).

EDUCAÇÃO

Escolas de educação infantil (2021): 42
Escolas de ensino fundamental (2021): 55
Escolas de ensino médio (2021): 12
Escolas de educação profissional (2021): 2
Escolas em áreas indígenas (2021): -
Instituições de ensino superior presenciais (2022): Facibi, Fatan, Fied, FVS, IFCE, Pitágoras, Uninta e Faculdade de Ciências Jurídicas de Tianguá
Matrículas da educação infantil (2021): 5.238
Matrículas do ensino fundamental (2021): 12.844
Matrículas do ensino médio (2021): 4.456
Taxa de abandono (2020)
Anos iniciais (até o 5º ano): 0,6
Anos finais (do 6º ao 9º ano): 0,7
Nota do Ideb (2019)
Anos iniciais (até o 5º ano): 6,4
Anos finais (do 6º ao 9º ano): 5,2
Ensino médio: 4,4

SAÚDE

Transferência SUS hab/ano (2021): R\$ 710,90
Cobertura Saúde da Família (jan – 2022): 95,49%
Taxa de Mortalidade Infantil (2021)*: 10,7%
* A cada mil nascidos vivos. Segundo a Sesa, os dados estão sujeitos a revisão.

CULTURA

Meios de comunicação afiliados à Acert: Rádio Santana FM e Rádio Somzoom Sat Tianguá FM
Tesouros Vivos: Mestres da Cultura 2008 – Mestra Ana Maria; Mestres da Cultura 2010 – Mestra Dona Expedita
Padroeira: Nossa Senhora Sant’Ana
Equipamentos culturais: uma biblioteca, um cinema, dois museus e dois pontos de cultura

SEGURANÇA PÚBLICA

AIS 14
Polícia Militar: (88) 3611 0484 / 3677 4264
Polícia Civil: (88) 3677 4711 / 4291 / 3611 7808
Corpo de Bombeiros: (88) 3677 4660

JUSTIÇA

Fórum Desembargador Valter Nogueira e Vasconcelos
Entrância intermediária
☎ (88) 3671 1964 / 3356 / 3494
Varas: 3
Promotorias: 7
Promotoria Especial Cível e Criminal: (88) 3671 2537 / 3570
Defensores: 3
Defensoria: (88) 3671 2252 / 3820 / 99913 0977 / 99703 8822
Cartório eleitoral: (85) 3453 3581

POLÍTICA

Eleitores (mar – 2022): 53.285
Deputados federais mais votados (2018): Adail Carneiro (S) – 5.359 votos, Gorete Pereira (S) – 4.846 votos, Roberto Pessoa (E) – 2.177 votos
Deputados estaduais mais votados (2018): Sérgio Aguiar (E) – 5.176 votos, Queiroz Filho (E) – 5.131 votos, Romeu Aldigueri (E) – 2.988 votos
Vereadores mais votados (2020): Cléber do Adautim (E) – 1.807 votos, Elves Lima (E) – 1.714 votos, Jocélio (E) – 1.704 votos

ADMINISTRAÇÃO PÚBLICA

Ranking ICGM (2020)*: 15º (de 27)
☎ (88) 99242 4595
Prefeito: Luiz Menezes de Lima (Dr. Luiz)
Vereadores: 15
Distritos: Tianguá, Arapá, Caruataí, Pindoguaba e Tabainha
CNPJ: 07.735.178/0001-20
* População acima de 50 mil e menor que 100 mil habitantes.

TRAIRI

HISTÓRIA

Data de aniversário: 22/11
Toponímia: palavra originária do tupi, que significa "rio das traíras"
Gentílico: trairense

DEMOGRAFIA

População estimada (2021): 56.653
População (Censo 2010): 51.422
Total de homens (Censo 2010): 26.437
Total de mulheres (Censo 2010): 24.985
População urbana (Censo 2010): 18.784
População rural (Censo 2010): 32.638
Densidade demográfica hab/km² (Censo 2010): 55,55

GEOGRAFIA

Área: 928,7 km²
Latitude: 3º 16’ 40”
Longitude: 39º 16’ 08”
Altitude: 18 m
Clima: tropical quente semiárido brando, com chuvas de janeiro a abril
Relevo: planície litorânea, sertões e tabuleiros costeiros
Vegetação: complexo vegetacional da zona litorânea
Precipitação pluviométrica (média em 2021): 730,3 mm

INFRAESTRUTURA

Domicílios (Censo 2010): 16.833
Serviço de água urbano (habitantes – 2020)*: 16.769
Esgoto urbano (habitantes – 2020)*: 2.520
Serviço de água rural (habitantes – 2020)*: 13.164
Energia elétrica (clientes – dez – 2019): 23.304
Pontos de acesso à internet (mar – 2022): 2.623 (banda larga fixa)
Cinturão Digital: sim
* De acordo com a SCidades, os dados de 2021 estão em consolidação e conferência por parte dos municípios.

ECONOMIA

PIB (2019): R\$ 784.875.000
Agropecuária (2019): R\$ 45.043.000
Indústria (2019): R\$ 297.738.000
Serviços (2019): R\$198.731.000
Serviços públicos (2019): R\$ 201.849.000
Impostos, líquidos de subsídios, sobre produtos (2019): R\$ 41.514.000
PIB per capita (2019): R\$ 14.036,17
Benefícios da Previdência Social (2021): R\$ 118.315.311,81
Beneficiários da Previdência Social (dez – 2021): 9.493
Bolsa Família (2021)*: R\$ 16.751.874
Beneficiários do Bolsa Família (out – 2021): 11.869
Instituições financeiras (mar – 2022): Banco do Brasil (agência e atendimento eletrônico), Caixa Econômica (agência e atendimento eletrônico), Bradesco (agência e atendimento eletrônico) e Santander (atendimento)
* O programa foi encerrado em outubro de 2021.

FINANÇAS PÚBLICAS

Receita Total (2021): R\$ 179.297.419,88
Receita Tributária (2021): R\$ 19.493.617,97
Cota-parte do FPM (2021): R\$ 37.686.130,93
Transferência do SUS (2021): R\$ 18.235.030,14
Cota-parte do ICMS (2021): R\$ 20.573.577,84
Fundeb (2021): R\$ 65.608.452,24
Despesa Total (2021): R\$ 174.561.693,57
Despesa de Pessoal (2021)*: R\$ 89.450.313,31
* O dado é referente ao terceiro quadrimestre (set-dez).

EDUCAÇÃO

Escolas de educação infantil (2021): 35
Escolas de ensino fundamental (2021): 35
Escolas de ensino médio (2021): 6
Escolas de educação profissional (2021): 1
Escolas em áreas indígenas (2021): -
Instituições de ensino superior presenciais (2022): -
Matrículas da educação infantil (2021): 2.935
Matrículas do ensino fundamental (2021): 8.611
Matrículas do ensino médio (2021): 2.766
Taxa de abandono (2020)
Anos iniciais (até o 5º ano): 0,2
Anos finais (do 6º ao 9º ano): 0,2
Nota do Ideb (2019)
Anos iniciais (até o 5º ano): 6,2
Anos finais (do 6º ao 9º ano): 5,1
Ensino médio: 4,5

SAÚDE

Transferência SUS hab/ano (2021): R\$ 307,22
Cobertura Saúde da Família (jan – 2022): 79,82%
Taxa de Mortalidade Infantil (2021)*: 12,9%
* A cada mil nascidos vivos. Segundo a Sesa, os dados estão sujeitos a revisão.

CULTURA

Meios de comunicação afiliados à Acert: -
Tesouros Vivos: Mestres da Cultura 2007 – Mestre Moisés; Mestres da Cultura 2012 – Mestra Dona Raimundinha; Mestres da Cultura 2018 – Mestre Chico Bento Calungueiro
Padroeira: Nossa Senhora do Livramento
Equipamentos culturais: uma biblioteca

SEGURANÇA PÚBLICA

AIS 23
Polícia Militar: (85) 3344 1329
Polícia Civil: (85) 3344 1333
Corpo de Bombeiros: (85) 98878 7614

JUSTIÇA

Fórum Desembargador Ademar Ribeiro da Cunha
Entrância intermediária
☎ (85) 3351 1161
Varas: 2
Promotorias: 2
Defensores: 2
Defensoria: (85) 3351 1161 / 99701 3376 / 99810 2750
Cartório eleitoral: (85) 3453 3597

POLÍTICA

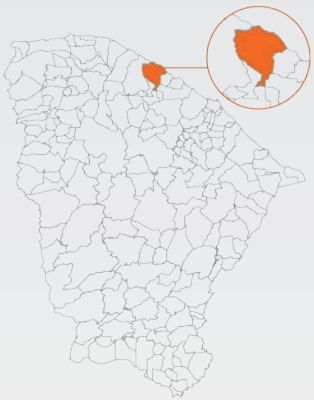
Eleitores (mar – 2022): 43.701
Deputados federais mais votados (2018): Genecias Noronha (E) – 5.312 votos, Dr. Aníbal (S) – 3.301 votos, Eduardo Bismarck (E) – 2.683 votos
Deputados estaduais mais votados (2018): Leonardo Araújo (E) – 4.591 votos, José Sarto (E) – 3.865 votos, João Jaime (E) – 3.531 votos
Vereadores mais votados (2020): Gleice Magalhaes (E) – 2.534 votos, Erinaldo Moura (E) – 2.225 votos, Robson Nogueira (E) – 2.072 votos

ADMINISTRAÇÃO PÚBLICA

Ranking ICGM (2020)*: 16º (de 27)
☎ (85) 3351 1350
Prefeito: Carlos Gustavo Monteiro Moreira
Vereadores: 15
Distritos: Trairi, Canaã, Córrego Fundo, Flecheiras, Gualdrapas e Mundaú
CNPJ: 07.533.946/0001-62
* População acima de 50 mil e menor que 100 mil habitantes.

TRAIRI CONTA COM VÁRIOS PARQUES EÓLICOS DO ESTADO

CRÉDITO: DIVULGAÇÃO



DADOS GERAIS

CEP: 62690-000 a 62699-999
Distância de Fortaleza: 124,6 km
Tempo estimado de viagem: 2h04min
Principais vias de acesso: BR-222 / CE-085 / CE-163
Localização: microrregião de Itapipoca
Municípios limítrofes: Itapipoca, Paraipaba, São Gonçalo do Amarante, São Luís do Curu, Tururu e Umirim

RANKING PIB CE

2011	34º
2012	32º
2013	25º
2014	26º
2015	29º
2016	27º
2017	31º
2018	24º
2019	28º

UNIDADE DE CONSERVAÇÃO

Estadual: APA Estuário do Rio Mundaú
Municipal: APA da Praia de Mundaú, Emboaca e Flecheiras

SELO UNICEF

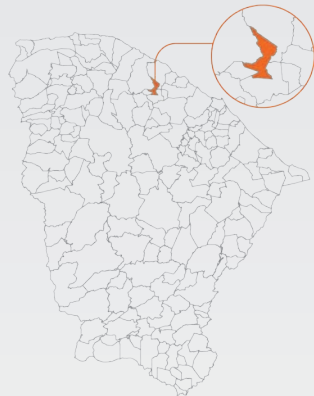
1999-2000
2001-2002
2005-2006
2007-2008
2017-2020

IDM (2018): 28,30 (50º no Ceará)
IDH (2010): 0,606 (109º no Ceará e 3.999º no Brasil)





ABNER PORFÍRIO SAMPAIO FOI PREFEITO DE TURURU ENTRE 1993 E 1996
CRÉDITO: ARQUIVO PESSOAL



DADOS GERAIS

CEP: 62655-000 a 62659-999
Distância de Fortaleza: 116,6 km
Tempo estimado de viagem: 1h56min
Principais vias de acesso: BR-222 / BR-402
Localização: microrregião de Uruburetama
Municípios limítrofes: Itapipoca, Trairi, Umirim e Uruburetama

RANKING PIB CE

2011	158º
2012	145º
2013	143º
2014	142º
2015	138º
2016	140º
2017	144º
2018	142º
2019	141º

IDM (2018): 22,45 (97º no Ceará)
IDH (2010): 0,606 (109º no Ceará e 3.999º no Brasil)

TURURU

HISTÓRIA

Data de aniversário: 2/8
Toponímia: palavra originária do tupi, que significa “lugar dos caracóis”
Gentílico: tururuense

DEMOGRAFIA

População estimada (2021): 16.588
População (Censo 2010): 14.408
Total de homens (Censo 2010): 7.473
Total de mulheres (Censo 2010): 6.935
População urbana (Censo 2010): 5.288
População rural (Censo 2010): 9.120
Densidade demográfica hab/km² (Censo 2010): 71,23

GEOGRAFIA

Área: 201,3 km²
Latitude: 3º 34’ 51”
Longitude: 39º 26’ 14”
Altitude: 101,5 m
Clima: tropical quente semiárido e tropical quente semiárido brando, com chuvas de janeiro a maio
Relevo: serras úmidas e sertões
Vegetação: caatinga arbustiva densa, complexo vegetacional da zona litorânea e floresta subcaducifólia tropical pluvial (mata seca)
Precipitação pluviométrica (média em 2021): 431,3 mm

INFRAESTRUTURA

Domicílios (Censo 2010): 4.947
Serviço de água urbano (habitantes – 2020)*: 5.074
Esgoto urbano (habitantes – 2020)*: 0
Serviço de água rural (habitantes – 2020)*: 5.408
Energia elétrica (clientes – dez – 2019): 6.626
Pontos de acesso à internet (mar – 2022): 362 (banda larga fixa)
Cinturão Digital: não
* De acordo com a SCidades, os dados de 2021 estão em consolidação e conferência por parte dos municípios.

ECONOMIA

PIB (2019): R\$ 115.987.000
Agropecuária (2019): R\$10.143.000
Indústria (2019): R\$ 6.896.000
Serviços (2019): R\$ 29.001.000
Serviços públicos (2019): R\$ 65.815.000
Impostos, líquidos de subsídios, sobre produtos (2019): R\$ 4.133.000
PIB per capita (2019): R\$ 7.128,48
Benefícios da Previdência Social (2021): R\$ 36.773.719,54
Beneficiários da Previdência Social (dez – 2021): 2.854
Bolsa Família (2021)*: R\$ 4.199.702
Beneficiários do Bolsa Família (out – 2021): 2.899
Instituições financeiras (mar – 2022): Banco do Brasil (atendimento e atendimento eletrônico) e Bradesco (atendimento e atendimento eletrônico)
* O programa foi encerrado em outubro de 2021.

FINANÇAS PÚBLICAS

Receita Total (2021): R\$ 51.548.163,28
Receita Tributária (2021): R\$ 901.664,80
Cota-parte do FPM (2021): R\$ 17.130.059,62
Transferência do SUS (2021): R\$ 3.782.710,17
Cota-parte do ICMS (2021): R\$ 3.441.293,46
Fundeb (2021): R\$ 18.905.776,43
Despesa Total (2021): R\$ 46.098.278,24
Despesa de Pessoal (2021)*: R\$ 24.194.950,96
* O dado é referente ao terceiro quadrimestre (set-dez).

EDUCAÇÃO

Escolas de educação infantil (2021): 18
Escolas de ensino fundamental (2021): 18
Escolas de ensino médio (2021): 1
Escolas de educação profissional (2021): -
Escolas em áreas indígenas (2021): -
Instituições de ensino superior presenciais (2022): -
Matrículas da educação infantil (2021): 738
Matrículas do ensino fundamental (2021): 2.562
Matrículas do ensino médio (2021): 639
Taxa de abandono (2020)
Anos iniciais (até o 5º ano): 0
Anos finais (do 6º ao 9º ano): 0,1
Nota do Ideb (2019)
Anos iniciais (até o 5º ano): 6
Anos finais (do 6º ao 9º ano): 4,8
Ensino médio: 4

SAÚDE

Transferência SUS hab/ano (2021): R\$ 234,35
Cobertura Saúde da Família (jan – 2022): 98,78%
Taxa de Mortalidade Infantil (2021)*: 5%
* A cada mil nascidos vivos. Segundo a Sesa, os dados estão sujeitos a revisão.

CULTURA

Meios de comunicação afiliados à Acert: -
Padroeira: Nossa Senhora da Conceição
Equipamentos culturais: uma biblioteca

SEGURANÇA PÚBLICA

AIS 17
Polícia Militar: (88) 3673 7033
Polícia Civil: (88) 3673 7042
Corpo de Bombeiros: (85) 3631 3649

JUSTIÇA

Fórum Desembargador Júlio Carlos de Miranda Bezerra
Comarca vinculada a Uruburetama
☎ (85) 3353 1137 / 1155
Varas: -
Promotorias: -
Defensores: -
Cartório eleitoral: (85) 3453 3517 (vinculado a Itapipoca)

POLÍTICA

Eleitores (mar – 2022): 13.858
Deputados federais mais votados (2018): Dr. Aníbal (S) – 1.619 votos, Denis Bezerra (E) – 1.313 votos, Raimundo Matos (S) – 943 votos
Deputados estaduais mais votados (2018): Tin Gomes (E) – 1.892 votos, Oriel Nunes Filho (S) – 1.095 votos, Nezinho Farias (E) – 928 votos
Vereadores mais votados (2020): Francimar (E) – 740 votos, Jefferson Patrick (E) – 667 votos, Pedro Filho (E) – 648 votos

ADMINISTRAÇÃO PÚBLICA

Ranking ICGM (2020)*: 72º (de 80)
☎ (85) 3358 1073 / 1195
Prefeita: Francisca Hilzete Malveira Batista (Hilzete Marim)
Vereadores: 9
Distritos: Tururu, Cemoaba, Conceição e São Pedro do Gavião
CNPJ: 10.517.878/0001-52
* População até 20 mil habitantes.

UBAJARA

HISTÓRIA

Data de aniversário: 24/8
Toponímia: palavra originária do tupi, que significa “senhor das flechas”
Gentílico: ubajarense

DEMOGRAFIA

População estimada (2021): 35.295
População (Censo 2010): 31.787
Total de homens (Censo 2010): 15.760
Total de mulheres (Censo 2010): 16.027
População urbana (Censo 2010): 15.350
População rural (Censo 2010): 16.437
Densidade demográfica hab/km² (Censo 2010): 75,50

GEOGRAFIA

Área: 423,7 km²
Latitude: 3º 51’ 16”
Longitude: 40º 55’ 16”
Altitude: 847,51 m
Clima: tropical quente semiárido brando, tropical quente subúmido e tropical quente úmido, com chuvas de janeiro a abril
Relevo: Planalto da Ibiapaba
Vegetação: carrasco, floresta caducifólia espinhosa (caatinga arbórea), floresta subcaducifólia tropical pluvial (mata seca) e floresta subperenifólia tropical pluvio-nebular (mata úmida)
Precipitação pluviométrica (média em 2021): 1.329,2 mm

INFRAESTRUTURA

Domicílios (Censo 2010): 10.082
Serviço de água urbano (habitantes – 2020)*: 15.004
Anos iniciais (até o 5º ano): 0
Serviço de água rural (habitantes – 2020)*: 6.013
Energia elétrica (clientes – dez – 2019): 13.475
Pontos de acesso à internet (mar – 2022): 4.185 (banda larga fixa)
Cinturão Digital: sim
* De acordo com a SCidades, os dados de 2021 estão em consolidação e conferência por parte dos municípios.

ECONOMIA

PIB (2019): R\$ 580.855.000
Agropecuária (2019): R\$ 132.802.000
Indústria (2019): R\$ 103.386.000
Serviços (2019): R\$ 166.695.000
Serviços públicos (2019): R\$ 137.065.000
Impostos, líquidos de subsídios, sobre produtos (2019): R\$ 40.906.000
PIB per capita (2019): R\$ 16.695,06
Benefícios da Previdência Social (2021): R\$ 69.626.420,91
Beneficiários da Previdência Social (dez – 2021): 5.108
Bolsa Família (2021)*: R\$ 5.250.224
Beneficiários do Bolsa Família (out – 2021): 4.967

Instituições financeiras (mar – 2022):

Banco do Brasil (agência e atendimento eletrônico) e Bradesco (atendimento e atendimento eletrônico)
* O programa foi encerrado em outubro de 2021.

FINANÇAS PÚBLICAS

Receita Total (2021): R\$ 108.528.810,50
Receita Tributária (2021): R\$ 3.973.408,68
Cota-parte do FPM (2021): R\$ 27.408.095,32
Transferência do SUS (2021): R\$ 15.518.614,60
Cota-parte do ICMS (2021): R\$ 13.365.429,44
Fundeb (2021): R\$ 40.009.557,99
Despesa Total (2021): R\$ 101.528.159,58
Despesa de Pessoal (2021)*: R\$ 52.013.700,84
* O dado é referente ao terceiro quadrimestre (set-dez).

EDUCAÇÃO

Escolas de educação infantil (2021): 31
Escolas de ensino fundamental (2021): 28
Escolas de ensino médio (2021): 5
Escolas de educação profissional (2021): 1
Escolas em áreas indígenas (2021): -
Instituições de ensino superior presenciais (2022): IFCE
Matrículas da educação infantil (2021): 1.968
Matrículas do ensino fundamental (2021): 5.689
Matrículas do ensino médio (2021): 1.793
Taxa de abandono (2020)
Anos iniciais (até o 5º ano): 0,8
Anos finais (do 6º ao 9º ano): 0,1
Nota do Ideb (2019)
Anos iniciais (até o 5º ano): 6,8
Anos finais (do 6º ao 9º ano): 5,5
Ensino médio: 4,4

SAÚDE

Transferência SUS hab/ano (2021): R\$ 364,79
Cobertura Saúde da Família (jan – 2022): 95,75%
Taxa de Mortalidade Infantil (2021)*: 10,4%
* A cada mil nascidos vivos. Segundo a Sesa, os dados estão sujeitos a revisão.



CULTURA

Meios de comunicação afiliados à Acert: Rádio FM Gospel
Padroeiro: São José
Equipamentos culturais: uma biblioteca, um museu e um ponto de cultura

SEGURANÇA PÚBLICA

AIS 14
Polícia Militar: (88) 3611 0484 / 3677 4264
Polícia Civil: (88) 3677 4711 / 4291 / 3611 7808
Corpo de Bombeiros: (88) 3677 4660

JUSTIÇA

Fórum Doutor Moacir Gomes Sobreira
Entrância intermediária
☎ (88) 3634 1127 / 1524 / 1530
Varas: 1
Promotorias: 1
Defensores: -
Cartório eleitoral: (85) 3453 3573 (vinculado a Ibiapina)

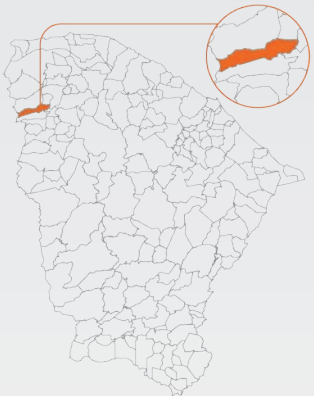
POLÍTICA

Eleitores (mar – 2022): 24.336
Deputados federais mais votados (2018): Leônidas Cristino (E) – 4.295 votos, Totonho Lopes (S) – 2.864 votos, AJ Albuquerque (E) – 1.130 votos
Deputados estaduais mais votados (2018): Salmito (E) – 4.550 votos, Romeu Aldigueri (E) – 1.764 votos, Zezinho Albuquerque (E) – 972 votos
Vereadores mais votados (2020): Marlito (E) – 1.336 votos, Amadeu (E) – 973 votos, Antonio José (E) – 928 votos

ADMINISTRAÇÃO PÚBLICA

Ranking ICGM (2020)*: 27º (de 68)
☎ (88) 3634 1300
Prefeito: Rene de Almeida Vasconcelos
Vereadores: 13
Distritos: Ubajara, Araticum, Jaburuna e Nova Veneza
CNPJ: 07.735.541/0001-07
* População acima de 20 mil e menor que 50 mil habitantes.

O ARTISTA RIAN FONTENELE É UBAJARENSE
CRÉDITO: THAIS MESQUITA / O POVO



DADOS GERAIS

CEP: 62350-000 a 62359-999
Distância de Fortaleza: 326,1 km
Tempo estimado de viagem: 5h26min
Principais vias de acesso: BR-222 / BR-403 / CE-187 / CE-253 / CE-321
Localização: microrregião da Ibiapaba
Municípios limítrofes: Coreaú, Frecheirinha, Ibiapina, Mucambo, Tianguá (e estado do Piauí)

RANKING PIB CE

2011	49º
2012	48º
2013	49º
2014	52º
2015	47º
2016	42º
2017	39º
2018	34º
2019	37º

UNIDADE DE CONSERVAÇÃO

Federal: Parque Nacional de Ubajara

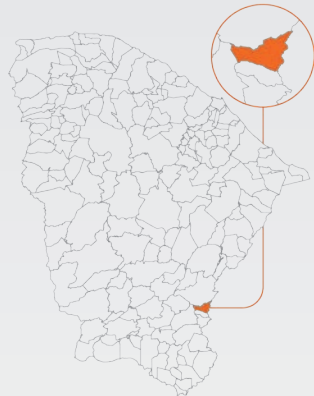
SELO UNICEF

2013-2016
2017-2020

IDM (2018): 36,34 (21º no Ceará)
IDH (2010): 0,648 (25º no Ceará e 3.156º no Brasil)



O MUNICÍPIO DE UMARI ESTÁ LOCALIZADO NA MICRORREGIÃO DE LAVRAS DA MANGABEIRA
CRÉDITO: REPRODUÇÃO / GOV.CE



DADOS GERAIS
CEP: 63310-000 a 63319-999
Distância de Fortaleza: 402,3 km
Tempo estimado de viagem: 6h42min
Principais vias de acesso: BR-116 / BR-122 / BR-226 / CE-138 / CE-284 / CE-368 / CE-371
Localização: microrregião de Lavras da Mangabeira
Municípios limítrofes: Baixio, Icó, Lavras da Mangabeira (e estado da Paraíba)

RANKING PIB CE	
2011	177º
2012	178º
2013	177º
2014	179º
2015	180º
2016	178º
2017	181º
2018	180º
2019	180º

IDM (2018): 11,89 (178º no Ceará)
IDH (2010): 0,591 (150º no Ceará e 4.372º no Brasil)

HISTÓRIA
Data de aniversário: 15/9
Toponímia: proveniente da denominação de árvore existente na região, pertencente à família das leguminosas papilionóidas
Gentílico: umariense

DEMOGRAFIA
População estimada (2021): 7.740
População (Censo 2010): 7.545
Total de homens (Censo 2010): 3.772
Total de mulheres (Censo 2010): 3.773
População urbana (Censo 2010): 3.918
População rural (Censo 2010): 3.627
Densidade demográfica hab/km² (Censo 2010): 28,59

GEOGRAFIA
Área: 263,2 km²
Latitude: 6° 38' 52"
Longitude: 38° 42' 00"
Altitude: 290 m
Clima: tropical quente semiárido, com chuvas de fevereiro a abril
Relevo: serras secas e sertões
Vegetação: caatinga arbustiva densa e floresta caducifólia espinhosa (caatinga arbórea)
Precipitação pluviométrica (média em 2021): 942,7 mm

INFRAESTRUTURA
Domicílios (Censo 2010): 2.798
Serviço de água urbano (habitantes – 2020)*: 2.988
Esgoto urbano (habitantes – 2020)*: 0
Serviço de água rural (habitantes – 2020)*: 610
Energia elétrica (clientes – dez – 2019): 3.311
Pontos de acesso à internet (mar – 2022): 600 (banda larga fixa)
Cinturão Digital: não
* De acordo com a SCidades, os dados de 2021 estão em consolidação e conferência por parte dos municípios.

ECONOMIA
PIB (2019): R\$ 56.732.000
Agropecuária (2019): R\$ 6.988.000
Indústria (2019): R\$ 1.701.000
Serviços (2019): R\$ 14.266.000
Serviços públicos (2019): R\$ 31.630.000
Impostos, líquidos de subsídios, sobre produtos (2019): R\$ 2.147.000
PIB per capita (2019): R\$ 7.336,30
Benefícios da Previdência Social (2021): R\$ 11.939.892
Beneficiários da Previdência Social (dez – 2021): 937
Bolsa Família (2021)*: R\$ 2.273.090
Beneficiários do Bolsa Família (out – 2021): 1.331
Instituições financeiras (mar – 2022): Bradesco (atendimento e atendimento eletrônico)
* O programa foi encerrado em outubro de 2021.

FINANÇAS PÚBLICAS
Receita Total (2021): R\$ 25.975.759,85
Receita Tributária (2021): R\$ 640.567,60
Cota-parte do FPM (2021): R\$ 10.282.479,08
Transferência do SUS (2021): R\$ 3.395.869,74
Cota-parte do ICMS (2021): R\$ 3.915.309,28
Fundeb (2021): R\$ 5.455.724,43
Despesa Total (2021): R\$ 26.053.687,25
Despesa de Pessoal (2021)*: R\$ 12.755.806,53
* O dado é referente ao terceiro quadrimestre (set-dez).

EDUCAÇÃO
Escolas de educação infantil (2021): 6
Escolas de ensino fundamental (2021): 8
Escolas de ensino médio (2021): 1
Escolas de educação profissional (2021): -
Escolas em áreas indígenas (2021): -
Instituições de ensino superior presenciais (2022): -
Matrículas da educação infantil (2021): 275
Matrículas do ensino fundamental (2021): 920
Matrículas do ensino médio (2021): 311
Taxa de abandono (2020)
Anos iniciais (até o 5º ano): 0,8
Anos finais (do 6º ao 9º ano): 0
Nota do Ideb (2019)
Anos iniciais (até o 5º ano): 6,3
Anos finais (do 6º ao 9º ano): 4,9
Ensino médio: 4,2

SAÚDE
Transferência SUS hab/ano (2021): R\$ 521,40
Cobertura Saúde da Família (jan – 2022): 100%
Taxa de Mortalidade Infantil (2021)*: -
* A cada mil nascidos vivos. Segundo a Sesa, os dados estão sujeitos a revisão.

CULTURA
Meios de comunicação afiliados à Acert: -
Padroeiro: São Gonçalo do Amarante
Equipamentos culturais: uma biblioteca e um ponto de cultura

SEGURANÇA PÚBLICA
AIS 21
Polícia Militar: (88) 3412 1690
Polícia Civil: (88) 3581 0307
Corpo de Bombeiros: (88) 3581 9130

JUSTIÇA
Fórum Desembargador Ernani Barreira Porto
Comarca vinculada a Icó
☎ (88) 3561 2061 / 4003
Varas: -
Promotorias: -
Defensores: -
Cartório eleitoral: (85) 3453 3515 (vinculado a Icó)

POLÍTICA
Eleitores (mar – 2022): 5.585
Deputados federais mais votados (2018): Domingos Neto (E) – 1.652 votos, José Guimarães (E) – 941 votos, Cabo Sabino (S) – 414 votos
Deputados estaduais mais votados (2018): Danniel Oliveira (E) – 1.231 votos, José Sarto (E) – 1.118 votos, Oriel Nunes Filho (S) – 627 votos
Vereadores mais votados (2020): Klebson Izidro (E) – 435 votos, Lili de Bem (E) – 364 votos, Guebel (E) – 352 votos

ADMINISTRAÇÃO PÚBLICA
Ranking ICGM (2020)*: 51º (de 80)
☎ (88) 3578 1161
Prefeito: Alex Sandro Rufino Ferreira (Sandro Rufino)
Vereadores: 9
Distritos: Umari e Pio X
CNPJ: 07.520.372/0001-98
* População até 20 mil habitantes.

UMIRIM

HISTÓRIA
Data de aniversário: 5/2
Toponímia: palavra originária do tupi, que significa rio pequeno ou riacho
Gentílico: umiriense

DEMOGRAFIA
População estimada (2021): 19.976
População (Censo 2010): 18.802
Total de homens (Censo 2010): 9.641
Total de mulheres (Censo 2010): 9.161
População urbana (Censo 2010): 11.091
População rural (Censo 2010): 7.711
Densidade demográfica hab/km² (Censo 2010): 59,35

GEOGRAFIA
Área: 315,6 km²
Latitude: 3° 40' 38"
Longitude: 39° 21' 01"
Altitude: 60 m
Clima: tropical quente semiárido e tropical quente semiárido brando, com chuvas de janeiro a maio
Relevo: planície ribeirinha, serras secas, serras úmidas e sertões
Vegetação: caatinga arbustiva densa, complexo vegetacional da zona litorânea e floresta subcaducifólia tropical pluvial (mata seca)
Precipitação pluviométrica (média em 2021): 618,8 mm

INFRAESTRUTURA
Domicílios (Censo 2010): 5.694
Serviço de água urbano (habitantes – 2020)*: 11.721
Esgoto urbano (habitantes – 2020)*: 0
Serviço de água rural (habitantes – 2020)*: 2.356
Energia elétrica (clientes – dez – 2019): 6.444
Pontos de acesso à internet (mar – 2022): 776 (banda larga fixa)
Cinturão Digital: sim
* De acordo com a SCidades, os dados de 2021 estão em consolidação e conferência por parte dos municípios.

ECONOMIA
PIB (2019): R\$ 158.147.000
Agropecuária (2019): R\$ 21.435.000
Indústria (2019): R\$ 7.525.000
Serviços (2019): R\$ 41.266.000
Serviços públicos (2019): R\$ 79.378.000
Impostos, líquidos de subsídios, sobre produtos (2019): R\$ 8.544.000
PIB per capita (2019): R\$ 7.977,17
Benefícios da Previdência Social (2021): R\$ 32.762.266,96
Beneficiários da Previdência Social (dez – 2021): 2.531
Bolsa Família (2021)*: R\$ 6.335.877
Beneficiários do Bolsa Família (out – 2021): 3.334
Instituições financeiras (mar – 2022): Banco do Brasil (atendimento e atendimento eletrônico) e Bradesco (atendimento e atendimento eletrônico)
* O programa foi encerrado em outubro de 2021.

FINANÇAS PÚBLICAS
Receita Total (2021): R\$ 57.191.832,22
Receita Tributária (2021): R\$ 2.320.964,01
Cota-parte do FPM (2021): R\$ 20.624.400,92
Transferência do SUS (2021): R\$ 6.363.972,09
Cota-parte do ICMS (2021): R\$ 3.577.846,50
Fundeb (2021): R\$ 19.406.390,25
Despesa Total (2021): R\$ 54.567.662,64
Despesa de Pessoal (2021)*: R\$ 26.557.534,46
* O dado é referente ao terceiro quadrimestre (set-dez).

EDUCAÇÃO
Escolas de educação infantil (2021): 11
Escolas de ensino fundamental (2021): 14
Escolas de ensino médio (2021): 1
Escolas de educação profissional (2021): -
Escolas em áreas indígenas (2021): -
Instituições de ensino superior presenciais (2022): IFCE
Matrículas da educação infantil (2021): 913
Matrículas do ensino fundamental (2021): 2.774
Matrículas do ensino médio (2021): 551
Taxa de abandono (2020)
Anos iniciais (até o 5º ano): 0
Anos finais (do 6º ao 9º ano): 0,1
Nota do Ideb (2019)
Anos iniciais (até o 5º ano): 5,3
Anos finais (do 6º ao 9º ano): 4,4
Ensino médio: 3,8

SAÚDE
Transferência SUS hab/ano (2021)*: -
Cobertura Saúde da Família (jan – 2022): 62,48%
Taxa de Mortalidade Infantil (2021):** 15,5%
* Dado numérico não disponível, de acordo com o Sistema de Informações sobre Orçamentos Públicos em Saúde (Siops).
** A cada mil nascidos vivos. Segundo a Sesa, os dados estão sujeitos a revisão.

CULTURA
Meios de comunicação afiliados à Acert: -
Padroeira: Nossa Senhora da Natividade
Equipamentos culturais: uma biblioteca e um ponto de cultura

SEGURANÇA PÚBLICA
AIS 17
Polícia Militar: (88) 3673 7033
Polícia Civil: (88) 3673 7042
Corpo de Bombeiros: (85) 3631 3649

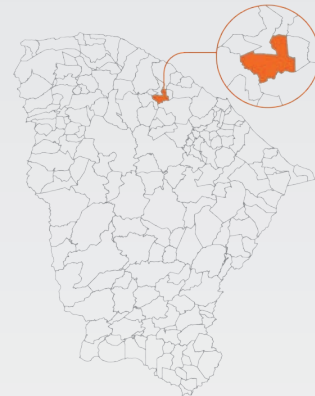
JUSTIÇA
Fórum Desembargador Stênio Leite Linhares
Entrância inicial
☎ (85) 3364 1396
Varas: 1
Promotorias: 1
Defensores: -
Cartório eleitoral: (85) 3453 3523 (vinculado a Uruburetama)

POLÍTICA
Eleitores (mar – 2022): 14.596
Deputados federais mais votados (2018): Domingos Neto (E) – 2.544 votos, Moses Rodrigues (E) – 1.948 votos, Robério Monteiro (E) – 1.459 votos
Deputados estaduais mais votados (2018): Queiroz Filho (E) – 2.085 votos, Bethrose (S) – 1.258 votos, Romeu Aldigueri (E) – 1.192 votos
Vereadores mais votados (2020): Cícero da Ambulância (E) – 623 votos, Boiao (E) – 620 votos, Batista Novato (E) – 566 votos

ADMINISTRAÇÃO PÚBLICA
Ranking ICGM (2020)*: 80º (de 80)
☎ (85) 3364 1211 / 1377
Prefeito: Felipe Uchoa
Vereadores: 11
Distritos: Umirim, Caxitoré e São Joaquim
CNPJ: 06.582.464/0001-30
* População até 20 mil habitantes.

DESENVOLVIMENTO
PIB (2019): R\$ 158.147.000

O AÇUDE DE CAXITORÉ ESTÁ LOCALIZADO EM UMIRIM
CRÉDITO: PREFEITURA / DIVULGAÇÃO



DADOS GERAIS
CEP: 62660-000 a 62664-999
Distância de Fortaleza: 98,4 km
Tempo estimado de viagem: 1h38min
Principal via de acesso: BR-222
Localização: microrregião de Uruburetama
Municípios limítrofes: Itapajé, Pentecoste, São Luís do Curu, Trairi, Tururu e Uruburetama

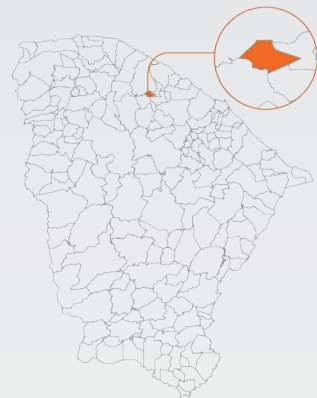
RANKING PIB CE	
2011	123º
2012	120º
2013	123º
2014	124º
2015	122º
2016	119º
2017	120º
2018	109º
2019	113º

SELO UNICEF
2003-2004
2005-2006
2007-2008
2017-2020

IDM (2018): 22,01 (104º no Ceará)
IDH (2010): 0,587 (156º no Ceará e 4.467º no Brasil)



A ATRIZ FLORINDA BOLKAN É URUBURETAMENSE
CRÉDITO: JARBAS OLIVEIRA / DIVULGAÇÃO



DADOS GERAIS
CEP: 62650-000 a 62654-999
Distância de Fortaleza: 119,5 km
Tempo estimado de viagem: 1h59min
Principais vias de acesso: BR-222 / BR-402 / CE-139 / CE-243
Localização: microrregião de Uruburetama
Municípios limítrofes: Itapipagé, Itapipoca, Tururu e Umirim

RANKING PIB CE	
2011	55º
2012	49º
2013	56º
2014	57º
2015	56º
2016	44º
2017	42º
2018	58º
2019	69º

IDM (2018): 34,50 (27º no Ceará)
IDH (2010): 0,639 (35º no Ceará e 3.312º no Brasil)

HISTÓRIA

Data de aniversário: 1º/8
Toponímia: palavra originária do tupi, que significa “Serra dos Urubus”
Gentílico: uruburetamense

DEMOGRAFIA

População estimada (2021): 22.223
População (Censo 2010): 19.765
Total de homens (Censo 2010): 9.925
Total de mulheres (Censo 2010): 9.840
População urbana (Censo 2010): 14.689
População rural (Censo 2010): 5.076
Densidade demográfica hab/km² (Censo 2010): 183,75

GEOGRAFIA

Área: 99,40 km²
Latitude: 3º 37’ 30’’
Longitude: 39º 30’ 30’’
Altitude: 110 m
Clima: tropical quente semiárido, com chuvas de fevereiro a abril
Relevo: serras secas, serras úmidas e sertões
Vegetação: floresta subcaducifólia tropical pluvial (mata seca) e floresta subperenifólia tropical pluvio-nebular (mata úmida)
Precipitação pluviométrica (média em 2021): 1.046,6 mm

INFRAESTRUTURA

Domicílios (Censo 2010): 6.182
Serviço de água urbano (habitantes – 2020)*: 14.609
Esgoto urbano (habitantes – 2020)*: 0
Serviço de água rural (habitantes – 2020)*: 967
Energia elétrica (clientes – dez – 2019): 8.340
Pontos de acesso à internet (mar – 2022): 502 (banda larga fixa)
Cinturão Digital: não
* De acordo com a SCidades, os dados de 2021 estão em consolidação e conferência por parte dos municípios.

ECONOMIA

PIB (2019): R\$ 295.583.000
Agropecuária (2019): R\$ 32.576.000
Indústria (2019): R\$ 91.370.000
Serviços (2019): R\$ 68.548.000
Serviços públicos (2019): R\$ 85.443.000
Impostos, líquidos de subsídios, sobre produtos (2019): R\$ 17.647.000
PIB per capita (2019): R\$ 13.527,844
Benefícios da Previdência Social (2021): R\$ 53.810.227,19
Beneficiários da Previdência Social (dez – 2021): 4.143
Bolsa Família (2021)*: R\$ 4.536.038
Beneficiários do Bolsa Família (out – 2021): 4.277
Instituições financeiras (mar – 2022): Banco do Brasil (agência e atendimento eletrônico) e Bradesco (atendimento e atendimento eletrônico)
* O programa foi encerrado em outubro de 2021.

URUBURETAMA

FINANÇAS PÚBLICAS

Receita Total (2021): R\$ 59.803.674
Receita Tributária (2021): R\$ 1.657.625,22
Cota-parte do FPM (2021): R\$ 21.122.196,57
Transferência do SUS (2021): R\$ 6.035.431,23
Cota-parte do ICMS (2021): R\$ 5.504.779,85
Fundeb (2021): R\$ 19.968.670,05
Despesa Total (2021): R\$ 59.317.423,40
Despesa de Pessoal (2021)*: R\$ 33.295.501,88
* O dado é referente ao terceiro quadrimestre (set-dez).

EDUCAÇÃO

Escolas de educação infantil (2021): 20
Escolas de ensino fundamental (2021): 27
Escolas de ensino médio (2021): 3
Escolas de educação profissional (2021): 1
Escolas em áreas indígenas (2021): -
Instituições de ensino superior presenciais (2022): -
Matrículas da educação infantil (2021): 1.132
Matrículas do ensino fundamental (2021): 3.273
Matrículas do ensino médio (2021): 1.236
Taxa de abandono (2020)
Anos iniciais (até o 5º ano): 0,3
Anos finais (do 6º ao 9º ano): 0
Nota do Ideb (2019)
Anos iniciais (até o 5º ano): 5,8
Anos finais (do 6º ao 9º ano): 5
Ensino médio: 4,6

SAÚDE

Transferência SUS hab/ano (2021): R\$ 276,22
Cobertura Saúde da Família (jan – 2022): 99,32%
Taxa de Mortalidade Infantil (2021)*: 19,9%
* A cada mil nascidos vivos. Segundo a Sesa, os dados estão sujeitos a revisão.

CULTURA

Meios de comunicação afiliados à Acert: -
Padroeiro: São João Batista
Equipamentos culturais: uma biblioteca e um museu

SEGURANÇA PÚBLICA

AIS 17
Polícia Militar: (88) 3673 7033
Polícia Civil: (88) 3673 7042
Corpo de Bombeiros: (85) 3631 3649

JUSTIÇA

Fórum Desembargador José Jaime de Oliveira Praxedes
Entrância intermediária
☎ (85) 3353 1137 / 1155
Varas: 1
Promotorias: 1
Defensores: -
Cartório eleitoral: (85) 3453 3523

POLÍTICA

Eleitores (mar – 2022): 16.907
Deputados federais mais votados (2018): Eduardo Bismarck (E) – 2.359 votos, Júnior Mano (E) – 1.944 votos, Robério Monteiro (E) – 1.498 votos
Deputados estaduais mais votados (2018): Leonardo Araújo (E) – 2.818 votos, Tin Gomes (E) – 1.971 votos, Romeu Aldigueri (E) – 1.358 votos
Vereadores mais votados (2020): Barroso Capelão (E) – 686 votos, Laeste (E) – 640 votos, Nanan do Severino (E) – 630 votos

ADMINISTRAÇÃO PÚBLICA

Ranking ICGM (2020)*: 68º (de 68)
☎ (85) 3353 1205
Prefeito: Francisco Aldir Chaves da Silva (Branco do Angelim)
Vereadores: 11
Distritos: Uruburetama, Itacolomy, Mundaú, Retiro e Santa Luzia
CNPJ: 07.623.069/0001-10
* População acima de 20 mil e menor que 50 mil habitantes.

URUOCA

HISTÓRIA

Data de aniversário: 26/3
Toponímia: palavra originária do tupi, que significa “lugar onde se habitam os urus”
Gentílico: uruoquense

DEMOGRAFIA

População estimada (2021): 13.988
População (Censo 2010): 12.883
Total de homens (Censo 2010): 6.498
Total de mulheres (Censo 2010): 6.385
População urbana (Censo 2010): 7.671
População rural (Censo 2010): 5.212
Densidade demográfica hab/km² (Censo 2010): 18,49

GEOGRAFIA

Área: 697,7 km²
Latitude: 3º 18’ 50’’
Longitude: 40º 33’ 24’’
Altitude: 70 m
Clima: tropical quente semiárido e tropical quente semiárido brando, com chuvas de janeiro a abril
Relevo: serras secas e sertões
Vegetação: caatinga arbustiva aberta, caatinga arbustiva densa, complexo vegetacional da zona litorânea e floresta caducifólia espinhosa (caatinga arbórea)
Precipitação pluviométrica (média em 2021): 769,3 mm

INFRAESTRUTURA

Domicílios (Censo 2010): 4.393
Serviço de água urbano (habitantes – 2020)*: 4.939
Esgoto urbano (habitantes – 2020)*: 2.076
Serviço de água rural (habitantes – 2020)*: 4.968
Energia elétrica (clientes – dez – 2019): 5.506
Pontos de acesso à internet (mar – 2022): 350 (banda larga fixa)
Cinturão Digital: não
* De acordo com a SCidades, os dados de 2021 estão em consolidação e conferência por parte dos municípios.

ECONOMIA

PIB (2019): R\$ 177.288.000
Agropecuária (2019): R\$ 19.622.000
Indústria (2019): R\$ 48.011.000
Serviços (2019): R\$45.810.000
Serviços públicos (2019): R\$ 55.709.000
Impostos, líquidos de subsídios, sobre produtos (2019): R\$ 8.136.000
PIB per capita (2019): R\$ 12.809,79
Benefícios da Previdência Social (2021): R\$ 28.405.127,0
Beneficiários da Previdência Social (dez – 2021): 2.114
Bolsa Família (2021)*: R\$ 2.313.526
Beneficiários do Bolsa Família (out – 2021): 2.288
Instituições financeiras (mar – 2022): Banco do Brasil (atendimento e atendimento eletrônico) e Bradesco (atendimento e atendimento eletrônico)
* O programa foi encerrado em outubro de 2021.

FINANÇAS PÚBLICAS

Receita Total (2021): R\$ 57.351.458,54
Receita Tributária (2021): R\$ 1.975.756,26
Cota-parte do FPM (2021): R\$ 17.130.059,65
Transferência do SUS (2021): R\$ 8.772.107,45
Cota-parte do ICMS (2021): R\$ 7.950.848,38
Fundeb (2021): R\$ 15.929.987,97
Despesa Total (2021): R\$ 54.098.043,71
Despesa de Pessoal (2021)*: R\$ 26.930.942,58
* O dado é referente ao terceiro quadrimestre (set-dez).

EDUCAÇÃO

Escolas de educação infantil (2021): 8
Escolas de ensino fundamental (2021): 9
Escolas de ensino médio (2021): 1
Escolas de educação profissional (2021): -
Escolas em áreas indígenas (2021): -
Instituições de ensino superior presenciais (2022): -
Matrículas da educação infantil (2021): 822
Matrículas do ensino fundamental (2021): 1.867
Matrículas do ensino médio (2021): 556
Taxa de abandono (2020)
Anos iniciais (até o 5º ano): 0
Anos finais (do 6º ao 9º ano): 0,1
Nota do Ideb (2019)
Anos iniciais (até o 5º ano): 8,3
Anos finais (do 6º ao 9º ano): 5,2
Ensino médio: 4

SAÚDE

Transferência SUS hab/ano (2021): R\$ 474,53
Cobertura Saúde da Família (jan – 2022): 100%
Taxa de Mortalidade Infantil (2021)*: 29,1%
* A cada mil nascidos vivos. Segundo a Sesa, os dados estão sujeitos a revisão.

CULTURA

Meios de comunicação afiliados à Acert: -
Padroeira: Nossa Senhora do Livramento
Equipamentos culturais: uma biblioteca

SEGURANÇA PÚBLICA

AIS 14
Polícia Militar: (88) 3611 0484 / 3677 4264
Polícia Civil: (88) 3677 4711 / 4291 / 3611 7808
Corpo de Bombeiros: (88) 3677 4660

JUSTIÇA

Fórum Desembargador Carlos Facundo
Entrância agregada
Telefones: (88) 3648 1116 / 1153
Varas: 1
Promotorias: 1
Defensores: -
Cartório eleitoral: (88) 3453 3525 (vinculado a Granja)

POLÍTICA

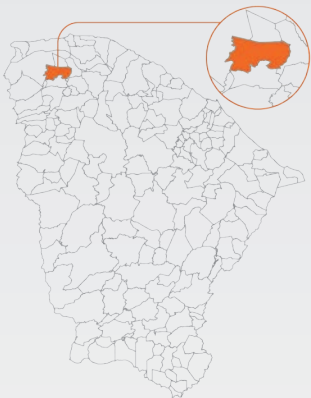
Eleitores (mar – 2022): 10.427
Deputados federais mais votados (2018): Robério Monteiro (E) – 4.083 votos, Denis Bezerra (E) – 1.725 votos, Vaidon Oliveira (E) – 410 votos
Deputados estaduais mais votados (2018): Sérgio Aguiar (E) – 3.928 votos, Romeu Aldigueri (E) – 2.755 votos, Dra. Silvana (E) – 90 votos
Vereadores mais votados (2020): Irmão Gean (E) – 1.143 votos, Gago (E) – 907 votos, Junior Maçal (E) – 842 votos
Ensino médio: 4

ADMINISTRAÇÃO PÚBLICA

Ranking ICGM (2020)*: 22º (de 80)
☎ (88) 3648 1078
Prefeito: Jan Kennedy Paiva Aquino (Kennedy Aquino)
Vereadores: 9
Distritos: Uruoca, Campanário e Paracué
CNPJ: 07.667.926/0001-84
* População até 20 mil habitantes.

URUOQUENSE É O GENTÍLIO DO MUNICÍPIO

CRÉDITO: REPRODUÇÃO INSTAGRAM PREFEITURA



DADOS GERAIS

CEP: 62460-000 a 62469-999
Distância de Fortaleza: 295,6 km
Tempo estimado de viagem: 4h55min
Principais vias de acesso: BR-222 / BR-403 / CE-240 / CE-354 / CE-362
Localização: microrregião de Coreaú
Municípios limítrofes: Granja, Martinópolis, Moraújo, Senador Sá e Tianguá

RANKING PIB CE

2011	150º
2012	144º
2013	148º
2014	132º
2015	116º
2016	128º
2017	110º
2018	100º
2019	105º

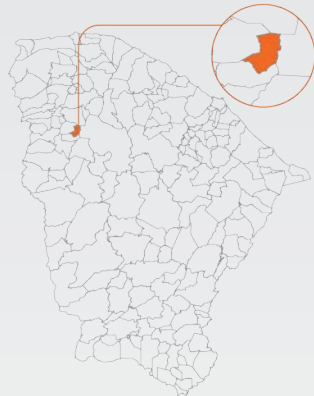
SELO UNICEF

2003-2004
2007-2008
2017-2020

IDM (2018): 25,71 (68º no Ceará)
IDH (2010): 0,566 (179º no Ceará e 4.921º no Brasil)



O ESCRITOR MÍLSON FURTADO
FUNDOU A CIA TEATRAL
CRIANDO ARTE EM VARJOTA
CRÉDITO: AURÉLIO ALVES / O POVO



DADOS GERAIS

CEP: 62265-000 a 62269-999
Distância de Fortaleza: 272,7 km
Tempo estimado de viagem: 4h32min
Principais vias de acesso: BR-020 / BR-222 / BR-403 / CE-176 / CE-257 / CE-366
Localização: microrregião de Ipu
Municípios limítrofes: Cariré, Pires Ferreira, Reriutaba e Santa Quitéria

RANKING PIB CE

2011	84º
2012	78º
2013	87º
2014	68º
2015	93º
2016	68º
2017	70º
2018	71º
2019	63º

IDM (2018): 28,34 (49º no Ceará)
IDH (2010): 0,611 (95º no Ceará e 3.884º no Brasil)



HISTÓRIA

Data de aniversário: 5/2
Toponímia: proveniente da configuração geomorfológica do terreno, no qual destacam-se pequenas várzeas
Gentílico: varjotense

DEMOGRAFIA

População estimada (2021): 18.520
População (Censo 2010): 17.593
Total de homens (Censo 2010): 8.705
Total de mulheres (Censo 2010): 8.888
População urbana (Censo 2010): 14.416
População rural (Censo 2010): 3.177
Densidade demográfica hab/km² (Censo 2010): 98,07

GEOGRAFIA

Área: 179,2 km²
Latitude: 4º 11' 40"
Longitude: 40º 28' 36"
Altitude: 160 m
Clima: tropical quente semiárido, com chuvas de fevereiro a abril
Relevo: sertões
Vegetação: caatinga arbustiva aberta e floresta caducifólia espinhosa (caatinga arbórea)
Precipitação pluviométrica (média em 2021): 670 mm

INFRAESTRUTURA

Domicílios (Censo 2010): 5.690
Serviço de água urbano (habitantes – 2020)*: 14.187
Esgoto urbano (habitantes – 2020)*: 0
Serviço de água rural (habitantes – 2020)*: 0
Energia elétrica (clientes – dez – 2019): 7.515
Pontos de acesso à internet (mar – 2022): 809 (banda larga fixa)
Cinturão Digital: sim
* De acordo com a SCidades, os dados de 2021 estão em consolidação e conferência por parte dos municípios.

ECONOMIA

PIB (2019): R\$ 335.951.000
Agropecuária (2019): R\$ 140.681.000
Indústria (2019): R\$ 13.652.000
Serviços (2019): R\$ 92.877.000
Serviços públicos (2019): R\$ 75.230.000
Impostos, líquidos de subsídios, sobre produtos (2019): R\$ 13.511.000
PIB per capita (2019): R\$ 18.238,38
Benefícios da Previdência Social (2021): R\$ 61.756.525,73
Beneficiários da Previdência Social (dez – 2021): 4.551
Bolsa Família (2021)*: R\$ 1.924.061
Beneficiários do Bolsa Família (out – 2021): 2.353
Instituições financeiras (mar – 2022): Bradesco (agência e atendimento eletrônico)
* O programa foi encerrado em outubro de 2021.

VARJOTA

FINANÇAS PÚBLICAS

Receita Total (2021): R\$ 62.928.312,34
Receita Tributária (2021): R\$ 2.611.528,94
Cota-parte do FPM (2021): R\$ 20.556.071,57
Transferência do SUS (2021): R\$ 9.464.590,38
Cota-parte do ICMS (2021): R\$ 7.562.222,12
Fundeb (2021): R\$ 19.830.693,77
Despesa Total (2021): R\$ 64.193.030,24
Despesa de Pessoal (2021)*: R\$ 32.617.599,42
* O dado é referente ao terceiro quadrimestre (set-dez).

EDUCAÇÃO

Escolas de educação infantil (2021): 18
Escolas de ensino fundamental (2021): 20
Escolas de ensino médio (2021): 1
Escolas de educação profissional (2021): -
Escolas em áreas indígenas (2021): -
Instituições de ensino superior presenciais (2022): -
Matrículas da educação infantil (2021): 1.483
Matrículas do ensino fundamental (2021): 3.138
Matrículas do ensino médio (2021): 673
Taxa de abandono (2020)
Anos iniciais (até o 5º ano): 0,2
Anos finais (do 6º ao 9º ano): 0,9
Nota do Ideb (2019)
Anos iniciais (até o 5º ano): 6,8
Anos finais (do 6º ao 9º ano): 5,2
Ensino médio: 4,3

SAÚDE

Transferência SUS hab/ano (2021): R\$ 461,51
Cobertura Saúde da Família (jan – 2022): 100%
Taxa de Mortalidade Infantil (2021)*: 11,7%
* A cada mil nascidos vivos. Segundo a Sesa, os dados estão sujeitos a revisão.

CULTURA

Meios de comunicação afiliados à Acert: -
Patrimônio cultural imaterial: Mestres da Cultura 2005 – Mestre Antônio Hortêncio (†)
Padroeira: Nossa Senhora Sant'Ana
Equipamentos culturais: uma biblioteca e um ponto de cultura

SEGURANÇA PÚBLICA

AIS 16
Polícia Militar: (88) 3692 3511 / 3691 3020
Polícia Civil: (88) 3692 3308
Corpo de Bombeiros: (88) 3692 3384

JUSTIÇA

Fórum Doutor Lúcio Gonçalves Brasil
Entrância agregada
☎ (88) 3639 1262 / 1822
Varas: 1
Promotorias: 1
Defensores: -
Cartório eleitoral: (85) 3453 3565 (vinculado a Cariré)

POLÍTICA

Eleitores (mar – 2022): 14.245
Deputados federais mais votados (2018): AJ Albuquerque (E) – 4.374 votos, Leônidas Cristino (E) – 3.015 votos, Dr. Jaziel (E) – 446 votos
Deputados estaduais mais votados (2018): Danniel Oliveira (E) – 4.296 votos, Oriel Nunes Filho (S) – 2.432 votos, Moisés Braz (E) – 489 votos
Vereadores mais votados (2020): Roberto do Garrone (E) – 835 votos, Antunino Martins (E) – 818 votos, Gonçalves (E) – 784 votos

ADMINISTRAÇÃO PÚBLICA

Ranking ICGM (2020)*: 4º (de 80)
☎ (88) 3639 1394 / 1344
Prefeito: Elmo Monte
Vereadores: 11
Distritos: Varjota e Croatá
CNPJ: 07.673.114/0001-41
* população até 20 mil habitantes

VÁRZEA ALEGRE

HISTÓRIA

Data de aniversário: 10/10
Toponímia: sem nenhum esclarecimento histórico
Gentílico: varzealegrense

DEMOGRAFIA

População estimada (2021): 41.078
População (Censo 2010): 38.434
Total de homens (Censo 2010): 18.660
Total de mulheres (Censo 2010): 19.774
População urbana (Censo 2010): 23.896
População rural (Censo 2010): 14.538
Densidade demográfica hab/km² (Censo 2010): 45,99

GEOGRAFIA

Área: 830 km²
Latitude: 6º 47' 20"
Longitude: 39º 17' 45"
Altitude: 300 m
Clima: tropical quente semiárido e tropical quente semiárido brando, com chuvas de janeiro a abril
Relevo: serras secas e sertões
Vegetação: caatinga arbustiva aberta, caatinga arbustiva densa, cerrado e floresta caducifólia espinhosa (caatinga arbórea)
Precipitação pluviométrica (média em 2021): 1.020,8 mm

INFRAESTRUTURA

Domicílios (Censo 2010): 13.753
Serviço de água urbano (habitantes – 2020)*: 23.170
Esgoto urbano (habitantes – 2020)*: 0
Serviço de água rural (habitantes – 2020)*: 2.150
Energia elétrica (clientes – dez – 2019): 18.732
Pontos de acesso à internet (mar – 2022): 5.839 (banda larga fixa)
Cinturão Digital: não
* De acordo com a SCidades, os dados de 2021 estão em consolidação e conferência por parte dos municípios.

ECONOMIA

PIB (2019): R\$ 397.791.000
Agropecuária (2019): R\$ 41.739.000
Indústria (2019): R\$ 28.791.000
Serviços (2019): R\$ 150.848.000
Serviços públicos (2019): R\$ 148.679.000
Impostos, líquidos de subsídios, sobre produtos (2019): R\$ 27.735.000
PIB per capita (2019): R\$ 9.768,71
Benefícios da Previdência Social (2021): R\$ 163.873.564,36
Beneficiários da Previdência Social (dez – 2021): 12.266
Bolsa Família (2021)*: R\$ 10.968.904
Beneficiários do Bolsa Família (out – 2021): 6.228
Instituições financeiras (mar – 2022): Banco do Brasil (agência e atendimento eletrônico), Caixa Econômica (agência e atendimento eletrônico) e Bradesco (agência)
* O programa foi encerrado em outubro de 2021.

FINANÇAS PÚBLICAS

Receita Total (2021): R\$ 114.139.088,79
Receita Tributária (2021): R\$ 3.952.380,91
Cota-parte do FPM (2021): R\$ 30.834.107,15
Transferência do SUS (2021): R\$ 26.494.875,70
Cota-parte do ICMS (2021): R\$ 8.252.649,58
Fundeb (2021): R\$ 35.322.871,41
Despesa Total (2021): R\$ 109.584.966,56
Despesa de Pessoal (2021)*: R\$ 53.443.718,83
* O dado é referente ao terceiro quadrimestre (set-dez).

EDUCAÇÃO

Escolas de educação infantil (2021): 28
Escolas de ensino fundamental (2021): 27
Escolas de ensino médio (2021): 4
Escolas de educação profissional (2021): 2
Escolas em áreas indígenas (2021): -
Instituições de ensino superior presenciais (2022): -
Matrículas da educação infantil (2021): 1.654
Matrículas do ensino fundamental (2021): 4.878
Matrículas do ensino médio (2021): 1.653
Taxa de abandono (2020)
Anos iniciais (até o 5º ano): 0,3
Anos finais (do 6º ao 9º ano): 0,2
Nota do Ideb (2019)
Anos iniciais (até o 5º ano): 6,1
Anos finais (do 6º ao 9º ano): 5
Ensino médio: 4,1

SAÚDE

Transferência SUS hab/ano (2021): R\$ 463
Cobertura Saúde da Família (jan – 2022): 91,45%
Taxa de Mortalidade Infantil (2021)*: 11%
* A cada mil nascidos vivos. Segundo a Sesa, os dados estão sujeitos a revisão.

CULTURA

Meios de comunicação afiliados à Acert: Rádio Cultura de Várzea Alegre
Patrimônio histórico: Igreja de São Caetano – tombamento estadual
Padroeiro: São Raimundo Nonato
Equipamentos culturais: uma biblioteca e um ponto de cultura

SEGURANÇA PÚBLICA

AIS 21
Polícia Militar: (88) 3412 1690
Polícia Civil: (88) 3581 0307
Corpo de Bombeiros: (88) 3581 9130

JUSTIÇA

Fórum Doutor Wilson de Norões Milfont
Entrância lintermediária
☎ (88) 3541 1002 / 1218
Varas: 1
Promotorias: 1
Defensores: 1
Defensoria: (88) 3541 1002
Cartório eleitoral: (85) 3453 3562

POLÍTICA

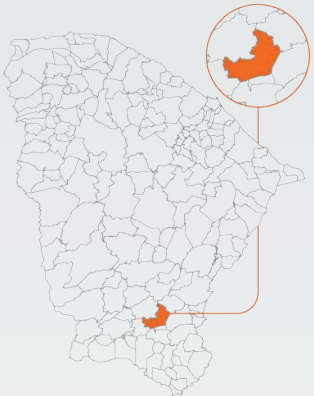
Eleitores (mar – 2022): 30.585
Deputados federais mais votados (2018): AJ Albuquerque (E) – 3.397 votos, Mauro Filho (E) – 2.516 votos, Domingos Neto (E) – 2.507 votos
Deputados estaduais mais votados (2018): José Sarto (E) – 5.282 votos, Zezinho Albuquerque (E) – 2.573 votos, Pablo Rolim (S) – 1.860 votos
Vereadores mais votados (2020): Dra. Luciana (E) – 1.326 votos, Luiz do Conselho (E) – 1.307 votos, Alan Salviano (E) – 1.304 votos

ADMINISTRAÇÃO PÚBLICA

Ranking ICGM (2020)*: 49º (de 68)
☎ (88) 3541 1388 / 5572
Prefeito: José Helder Máximo de Carvalho (Zé Helder)
Vereadores: 13
Distritos: Várzea Alegre, Calabaça, Canindezinho, Ibicatu, Naraníu e Riacho Verde
CNPJ: 07.539.273/0001-58
* População acima de 20 mil e menor que 50 mil habitantes.



O ANIVERSÁRIO DE VÁRZEA ALEGRE É
CELEBRADO NO DIA 10 DE OUTUBRO
CRÉDITO: PREFEITURA / DIVULGAÇÃO



DADOS GERAIS

CEP: 63540-000 a 63559-999
Distância de Fortaleza: 424,9 km
Tempo estimado de viagem: 7h04min
Principais vias de acesso: BR-122 / BR-230 / BR-404 / CE-060 / CE-153 / CE-253 / CE-566
Localização: microrregião de Várzea Alegre
Municípios limítrofes: Caririçu, Cariús, Cedro, Farias Brito, Granjeiro e Lavras da Mangabeira

RANKING PIB CE

2011	59º
2012	60º
2013	57º
2014	56º
2015	57º
2016	54º
2017	57º
2018	57º
2019	55º

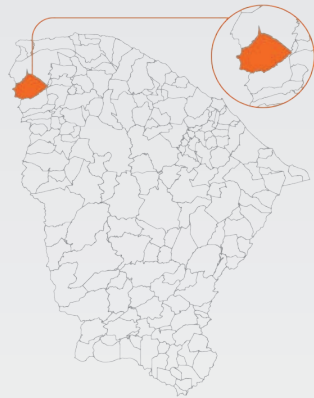
SELO UNICEF

2005-2006
2009-2012
2013-2016
2017-2020

IDM (2018): 25,47 (69º no Ceará)
IDH (2010): 0,629 (50º no Ceará e 3.501º no Brasil)



O FARMACÊUTICO DOUTOR PINHO, NATURAL DE VIÇOSA DO CEARÁ, DESCOBRIU O CALAZAR NO CEARÁ
CRÉDITO: BÁRBARA MOIRA, EM 28/7/2021



DADOS GERAIS
CEP: 62300-000 a 62319-999
Distância de Fortaleza: 360,5 km
Tempo estimado de viagem: 6h
Principais vias de acesso: BR-222 / BR-403 / CE-187
Localização: microrregião da Ibiapaba
Municípios limítrofes: Granja, Tianguá (e estado do Piauí)

RANKING PIB CE	
2011	45º
2012	47º
2013	44º
2014	44º
2015	49º
2016	45º
2017	46º
2018	46º
2019	46º

UNIDADE DE CONSERVAÇÃO
Estadual: Parque Estadual das Carnaúbas

SELO UNICEF	
1999-2000	
2005-2006	
2007-2008	
2009-2012	
2013-2016	
2017-2020	

IDM (2018): 28,76 (44º no Ceará)
IDH (2010): 0,571 (173º no Ceará e 4.827º no Brasil)

HISTÓRIA
Data de aniversário: 7/7
Toponímia: proveniente da denominação de outras vilas, acrescentando do Ceará, Vila Viçosa Real, da América e Viçosa
Gentílico: viçosense

DEMOGRAFIA
População estimada (2021): 61.916
População (Censo 2010): 54.955
Total de homens (Censo 2010): 27.663
Total de mulheres (Censo 2010): 27.292
População urbana (Censo 2010): 17.827
População rural (Censo 2010): 37.128
Densidade demográfica hab/km² (Censo 2010): 41,90

GEOGRAFIA
Área: 1.311 km²
Latitude: 3º 33' 44"
Longitude: 41º 05' 32"
Altitude: 685 m
Clima: tropical quente semiárido brando e tropical quente subúmido, com chuvas de janeiro a abril
Relevo: Planalto da Ibiapaba, serras secas e sertões
Vegetação: carrasco, floresta caducifólia espinhosa (caatinga arbórea), floresta subcaducifólia tropical pluvial (mata seca) e floresta subperenifólia tropical pluvio-nebular (mata úmida)
Precipitação pluviométrica (média em 2021): 817,6 mm

INFRAESTRUTURA
Domicílios (Censo 2010): 16.181
Serviço de água urbano (habitantes – 2020)*: 16.036
Esgoto urbano (habitantes – 2020)*: 0
Serviço de água rural (habitantes – 2020)*: 19.242
Energia elétrica (clientes – dez – 2019): 22.458
Pontos de acesso à internet (mar – 2022): 1.659 (banda larga fixa)
Cinturão Digital: sim
* De acordo com a SCidades, os dados de 2021 estão em consolidação e conferência por parte dos municípios.

ECONOMIA
PIB (2019): R\$ 482.347.000
Agropecuária (2019): R\$ 103.192.000
Indústria (2019): R\$ 15.724.000
Serviços (2019): R\$ 131.005.000
Serviços públicos (2019): R\$ 212.106.000
Impostos, líquidos de subsídios, sobre produtos (2019): R\$ 20.321.000
PIB per capita (2019): R\$ 7.921,75
Benefícios da Previdência Social (2021): R\$ 164.015.883,97
Beneficiários da Previdência Social (dez – 2021): 12.378
Bolsa Família (2021)*: R\$ 13.437.536
Beneficiários do Bolsa Família (out – 2021): 10.652

VIÇOSA DO CEARÁ

Instituições financeiras (mar – 2022):
Banco do Brasil (agência e atendimento eletrônico), Banco do Nordeste (agência) e Bradesco (agência)
* O programa foi encerrado em outubro de 2021.

FINANÇAS PÚBLICAS
Receita Total (2021): R\$ 166.752.574,43
Receita Tributária (2021): R\$ 4.159.639,49
Cota-parte do FPM (2021): R\$ 41.112.142,77
Transferência do SUS (2021): R\$ 16.078.989,41
Cota-parte do ICMS (2021): R\$ 6.797.181,59
Fundeb (2021): R\$ 69.505.643,13
Despesa Total (2021): R\$ 155.718.399,99
Despesa de Pessoal (2021)*: R\$ 83.463.804,54
* O dado é referente ao terceiro quadrimestre (set-dez).

EDUCAÇÃO
Escolas de educação infantil (2021): 39
Escolas de ensino fundamental (2021): 53
Escolas de ensino médio (2021): 6
Escolas de educação profissional (2021): 1
Escolas em áreas indígenas (2021): -
Instituições de ensino superior presenciais (2022): -
Matrículas da educação infantil (2021): 2.970
Matrículas do ensino fundamental (2021): 9.833
Matrículas do ensino médio (2021): 3.265
Taxa de abandono (2020)
Anos iniciais (até o 5º ano): 0
Anos finais (do 6º ao 9º ano): 0
Nota do Ideb (2019)
Anos iniciais (até o 5º ano): 6,1
Anos finais (do 6º ao 9º ano): 5,4
Ensino médio: 4,4

SAÚDE
Transferência SUS hab/ano (2021): R\$ 229,47
Cobertura Saúde da Família (jan – 2022): 100%
Taxa de Mortalidade Infantil (2021)*: 12,2%
* A cada mil nascidos vivos. Segundo a Sesa, os dados estão sujeitos a revisão.

CULTURA
Meios de comunicação afiliados à Acert: -
Patrimônio histórico: Conjunto Histórico e Arquitetônico de Viçosa do Ceará – tombamento federal; Igreja Matriz de Nossa Senhora da Assunção – tombamento federal
Tesouros Vivos: Mestres da Cultura 2005 – Mestra Dona Francisca
Padroeira: Nossa Senhora da Assunção
Equipamentos culturais: uma biblioteca, dois museus, um teatro e um ponto de cultura

SEGURANÇA PÚBLICA
AIS 14
Polícia Militar: (88) 3611 0484 / 3677 4264
Polícia Civil: (88) 3677 4711 / 4291 / 3611 7808
Corpo de Bombeiros: (88) 3677 4660

JUSTIÇA
Fórum Desembargadora Águeda Passos Rodrigues Martins
Entrância intermediária
☎ (88) 3632 1187
Varas: 2
Promotorias: 2
Defensores: 1
Defensoria: (88) 99847 2085 / 99845 9318
Cartório eleitoral: (85) 3453 3535

POLÍTICA
Eleitores (mar – 2022): 44.414
Deputados federais mais votados (2018): Moses Rodrigues (E) – 8.494 votos, AJ Albuquerque (E) – 3.393 votos, Odorico (S) – 2.893 votos
Deputados estaduais mais votados (2018): João Jaime (E) – 8.276 votos, Zezinho Albuquerque (E) – 4.159 votos, Augusta Brito (E) – 2.784 votos
Vereadores mais votados (2020): Francisco Arruda (E) – 1.994 votos, Manuel Crente (E) – 1.686 votos, Ediomar de Carvalho (E) – 1.553 votos

ADMINISTRAÇÃO PÚBLICA
Ranking ICGM (2020)*: 11º (de 27)
☎ (88) 3632 1142 / 1144
Prefeito: José Firmino de Arruda (Zé Firmino)
Vereadores: 15
Distritos: Viçosa do Ceará, General Tibúrcio, Juá dos Vieiras, Lambedouro, Manhoso, Padre Vieira, Passagem da Onça e Quatiguaba
CNPJ: 10.462.497/0001-13
* População acima de 50 mil e menor que 100 mil habitantes.

FONTES

DADOS GERAIS
CEP: Correios
Distância de Fortaleza: SOP
Tempo estimado de viagem: SOP
Principais vias de acesso: SOP
Localização: Ipece
Municípios limítrofes: Ipece
Ranking PIB CE: IBGE
Unidade de Conservação: Sema
Selo Unicef: Unicef
IDM: Ipece
IDH: IBGE

HISTÓRIA
Data de aniversário: Aprece, IBGE e prefeituras
Toponímia: Ipece e prefeituras
Gentílico: Ipece e prefeituras

DEMOGRAFIA
População estimada: IBGE
População: IBGE
Total de homens: IBGE
Total de mulheres: IBGE
População urbana: IBGE
População rural: IBGE
Densidade demográfica hab/km²: IBGE

GEOGRAFIA
Área: Ipece
Latitude: Ipece
Longitude: Ipece
Altitude: Ipece
Clima: Ipece
Relevo: Ipece
Vegetação: Ipece
Precipitação pluviométrica: Funceme

INFRAESTRUTURA
Domicílios: IBGE
Serviço de água urbano: SCidades
Esgoto urbano: SCidades
Serviço de água rural: SCidades
Energia elétrica: Enel
Pontos de acesso à internet: Anatel
Cinturão Digital: Etice

ECONOMIA
PIB: IBGE
PIB per capita: IBGE
Benefícios da Previdência Social: Ministério do Trabalho e Previdência
Beneficiários da Previdência Social: Ministério do Trabalho e Previdência
Bolsa Família: Ministério da Cidadania
Beneficiários do Bolsa Família: Ministério da Cidadania
Instituições financeiras: Banco Central do Brasil
Exportações: Ministério da Economia
Importações: Ministério da Economia
Saldo da balança comercial: Ministério da Economia

FINANÇAS PÚBLICAS
Recursos federais destinados ao Estado: CGU
Recursos federais destinados aos municípios: CGU
Receita Total: TCE
Receita Tributária: TCE
Cota-parte do FPM: TCE
Transferência do SUS: TCE
Cota-parte do ICMS: TCE
Fundeb: TCE
Despesa Total: TCE
Despesa de Pessoal: TCE

EDUCAÇÃO
Escolas de educação infantil: Seduc
Escolas de ensino fundamental: Seduc
Escolas de ensino médio: Seduc
Escolas de educação profissional: Seduc
Escolas em áreas indígenas: Seduc
Instituições de ensino superior presenciais: e-MEC
Matrículas da educação infantil: Seduc
Matrículas do ensino fundamental: Seduc
Matrículas do ensino médio: Seduc
Taxa de abandono: Seduc
Nota do Ideb: Inep

SAÚDE
Transferência SUS hab/ano: Sesa
Cobertura Saúde da Família: Sesa
Taxa de Mortalidade Infantil: Sesa

CULTURA
Meios de comunicação afiliados à Acert: Acert
Patrimônio histórico: Secult-CE, Secultfor e Iphan
Tesouros Vivos: Secult-CE
Padroeiro: Dioceses e prefeituras
Equipamentos culturais: Secult-CE, Sistema Estadual de Bibliotecas Públicas (SEBP), Sistema Estadual de Museus do Ceará (SEM-CE), Sistema Estadual de Teatros (SET-CE) e Agência Nacional do Cinema (Ancine)

SEGURANÇA PÚBLICA
AIS: SSPDS
Polícia Militar: PMCE
Polícia Civil: PCCE
Corpo de Bombeiros: CBCE

JUSTIÇA
Fórum: TJCE
Varas: TJCE
Promotorias: PGJ-CE
Defensoria: Defensoria Pública Geral do Estado do Ceará
Cartório eleitoral: TRE

POLÍTICA
Eleitores: TSE
Deputados federais mais votados: TRE-CE
Deputados estaduais mais votados: TRE-CE
Vereadores mais votados: TRE-CE

ADMINISTRAÇÃO PÚBLICA
Ranking ICGM: Ipece
Telefones: Aprece e prefeituras
Prefeitos: TRE-CE
Vereadores: TRE-CE
Distritos: Ipece
CNPJ: Receita Federal





CEARÁ É DESTAQUE NA PRODUÇÃO DE ENERGIA EÓLICA

CRÉDITO: JÚLIO CAESAR/O POVO

Glossário

Acert: Associação Cearense de Emissoras de Rádio e Televisão
Agropecuária (PIB): porcentagem do PIB referente às atividades agropecuárias, nas quais estão incluídos também o extrativismo vegetal e a pesca
AIS: Área Integrada de Segurança
Anatel: Agência Nacional de Telecomunicações
Aneel: Agência Nacional de Energia Elétrica
APA: Área de Proteção Ambiental
Aprece: Associação dos Municípios do Estado do Ceará
Arie: Área de Relevante Interesse Ecológico
Bolsa Família: programa de transferência direta de renda, direcionado às famílias em situação de pobreza e de extrema pobreza em todo o País, de modo que consigam superar a situação de vulnerabilidade (o programa foi encerrado em outubro de 2021, passando a se chamar Auxílio Brasil)
CEP: Código de Endereçamento Postal
CGU: Controladoria-Geral da União
Cinturão Digital: malha de fibra ótica que viabiliza o acesso à internet e a serviços digitais, como internet, videoconferência, TV digital, telefonia celular, entre outros
CNPJ: Cadastro Nacional de Pessoa Jurídica
Cobertura Saúde da Família: percentual da família coberta pelo programa, em determinado espaço geográfico, no ano considerado. É medido pelo número de famílias cobertas dividido pela população do município
Comarca: divisão de uma região onde existem fronteiras, ou seja, onde as divisões territoriais são de responsabilidade de um ou mais juízes de Direito
Densidade demográfica hab/km²: indica o número de habitantes por quilômetro quadrado e determina a concentração dessa população na área em que vive
Despesa de Pessoal: corresponde ao montante de todo e qualquer gasto do estado destinado a custear o aparelhamento humano do Poder Público
Distritos: tipo de divisão administrativa que pode abranger regiões inteiras, condados, municípios ou subdivisões de municípios
Divisão regional: agrupamento de estados e municípios em regiões com a finalidade de atualizar o conhecimento regional do País e viabilizar a definição de uma base territorial para fins de levantamento e divulgação de dados estatísticos. A divisão contribui com o Governo Federal, estados e municípios, na implantação e gestão de políticas públicas e investimentos
e-MEC: sistema eletrônico, vinculado ao Ministério da Educação (MEC), de acompanhamento dos processos que


regulam a educação superior no Brasil
Enel: Enel Distribuição Ceará (antiga Coelce)
Equipamentos culturais: organizações com potencial de dinamizar os territórios onde atuam por meio da cultura
Etice: Empresa de Tecnologia da Informação do Ceará
Flona: Floresta Nacional
FPM: Fundo de Participação dos Municípios
Funceme: Fundação Cearense de Meteorologia e Recursos Hídricos
Fundeb: Fundo de Manutenção e Desenvolvimento da Educação Básica e de Valorização dos Profissionais da Educação
Gentílico: referente à nação ou ao povo
IBGE: Instituto Brasileiro de Geografia e Estatística
Ibram: Instituto Brasileiro de Museus
ICGM: Índice Comparativo de Gestão Municipal, elaborado pelo Ipece, que apresenta a análise comparativa das gestões dos municípios cearenses
ICMS: Imposto sobre Circulação de Mercadorias e Serviços é um imposto estadual, ou seja, somente os governos dos estados e do Distrito Federal têm competência para instruí-lo
Ideb: Índice de Desenvolvimento da Educação Básica
IDH: Índice de Desenvolvimento Humano é uma medida concebida pela Organização das Nações Unidas (ONU) que serve para a avaliação da qualidade de vida e do desenvolvimento econômico da população
IDM: Índice de Desenvolvimento Municipal é um indicador que procura definir o nível geral de desenvolvimento dos municípios, incorporando aspectos geográficos, econômicos e sociais das cidades
Impostos, líquidos de subsídios, sobre produtos (PIB): fatia do PIB referente a impostos sobre o consumo
Indústria (PIB): parcela do PIB correspondente à produção do parque industrial
Inep: Instituto Nacional de Estudos e Pesquisas Educacionais Anísio Teixeira
Ipece: Instituto de Pesquisa e Estratégia Econômica do Ceará
Iphan: Instituto do Patrimônio Histórico e Artístico Nacional
Latitude: distância à Linha do Equador medida ao longo do meridiano de Greenwich. Esta distância é medida em graus, podendo variar entre 0º e 90º para o norte ou para o sul
Longitude: representa a distância entre um ponto e o meridiano de Greenwich. É medida em graus, podendo ir de 0º a 180º, para leste ou oeste
MPCE: Ministério Público do Estado do Ceará
Municípios limítrofes: municípios vizinhos, ou seja, aqueles que fazem fronteira geográfica com determinado município
Patrimônio cultural imaterial: são as

práticas e domínios da vida social que se manifestam em saberes, ofícios e modos de fazer; celebrações; formas de expressão cênicas, plásticas, musicais ou lúdicas; e nos lugares (como mercados, feiras e santuários que abrigam práticas culturais coletivas). O patrimônio imaterial é transmitido de geração em geração
PIB: Produto Interno Bruto é o total de bens e serviços produzidos por um país, estado ou cidade durante o ano. Entram em seu cálculo os seguintes setores da economia: agropecuária, indústria e serviços
PIB per capita: Produto Interno Bruto, dividido pela quantidade de habitantes de um país, estado ou município
Política:
(E): eleito
(S): suplente
(NE): não eleito
População urbana ou rural: indicativo da população que vive em áreas urbanas ou rurais
Precipitação pluviométrica: medida em milímetros, resultado do somatório da quantidade da precipitação de água (chuva, neve e granizo) em determinado local, durante certo período de tempo
Previdência Social: seguro social garantido a trabalhadores, com o objetivo de assegurar a subsistência do indivíduo em caso de incapacidade ou aposentadoria
Rádio AM: significa “Modulação em Amplitude”, ou seja, varia a amplitude, mas a frequência é constante
Rádio FM: transmissão de ondas com variação da frequência, proporcionando boa qualidade de som
Receita Federal: órgão vinculado ao Ministério da Economia, responsável pela administração de tributos federais e no combate à sonegação fiscal, além de fiscalizar a entrada e saída de mercadorias em aeroportos e fronteiras, contrabando, descaminho, pirataria e tráfico de drogas, armas e animais
Receita Tributária: toda fonte de renda que deriva da arrecadação estatal de tributos
Resex: Reserva Extrativista
Revis: Refúgio de Vida Silvestre
RPPN: Reserva Particular do Patrimônio Natural
SCidades: Secretaria das Cidades. Pasta responsável por elaborar políticas de desenvolvimento urbano para todos os municípios do Ceará
SEBP-CE: Sistema Estadual de Bibliotecas Públicas do Ceará
Secult: Secretaria da Cultura do Estado
Secultfor: Secretaria Municipal de Cultura de Fortaleza
Seduc: Secretaria da Educação do Estado
Selo Unicef: iniciativa do Unicef voltada à redução das desigualdades e à garantia dos direitos das crianças e dos adolescentes, previstos na

Convenção sobre os Direitos da Criança e no Estatuto da Criança e do Adolescente (ECA). Os municípios se comprometem a desenvolver ações nas áreas de saúde, educação, proteção e participação social de crianças e adolescentes e a monitorar os resultados alcançados por meio de indicadores e de debates em fóruns comunitários. Até o fechamento desta edição, o anúncio e o reconhecimento dos municípios que conquistaram o Selo Unicef – edição 2021-2024 estavam com data e local indefinidos
Sem-CE: Sistema Estadual de Museus do Ceará
Sema: Secretaria do Meio Ambiente do Estado
Serviços (PIB): fatia do PIB correspondente às riquezas geradas pela prestação de serviços no ano
Serviços públicos (PIB): fatia do PIB correspondente às riquezas geradas pela prestação de serviços públicos no ano
Sesa: Secretaria da Saúde do Estado
SET-CE: Sistema Estadual de Teatros do Ceará
SOP: Superintendência de Obras Públicas
SSPDS: Secretaria da Segurança Pública e Defesa Social
Taxa de abandono: refere-se à saída de alunos da escola antes do fim do ano letivo
Taxa de Mortalidade Infantil: indicativo de óbitos de crianças com menos de um ano, a cada mil nascidos vivos
TCE: Tribunal de Contas do Estado
Tesouro Nacional: é a secretaria do Governo Federal responsável por administrar os recursos financeiros que entram nos cofres públicos
TJCE: Tribunal de Justiça do Estado do Ceará
Toponímia: estudo linguístico ou histórico da origem dos nomes próprios
Transferência do SUS: total de recursos transferidos pelo Governo Federal para a saúde dos municípios. O indicador é influenciado pelo tamanho da população, complexidade da rede de serviços, histórico de gastos, condição de gestão, situação do município no Plano Diretor do Estado, infraestrutura, dentre outros critérios estabelecidos pelas políticas públicas de atenção à saúde no Sistema Único de Saúde (SUS)
TRE: Tribunal Regional Eleitoral
TSE: Tribunal Superior Eleitoral
Unicef: Fundo das Nações Unidas para a Infância
Unidade de Conservação: denominação dada pelo Sistema Nacional de Unidades de Conservação da Natureza (SNUC) às áreas naturais passíveis de proteção por suas características especiais
Varas: local ou repartição que corresponde à lotação de um juiz, onde o magistrado efetua suas atividades

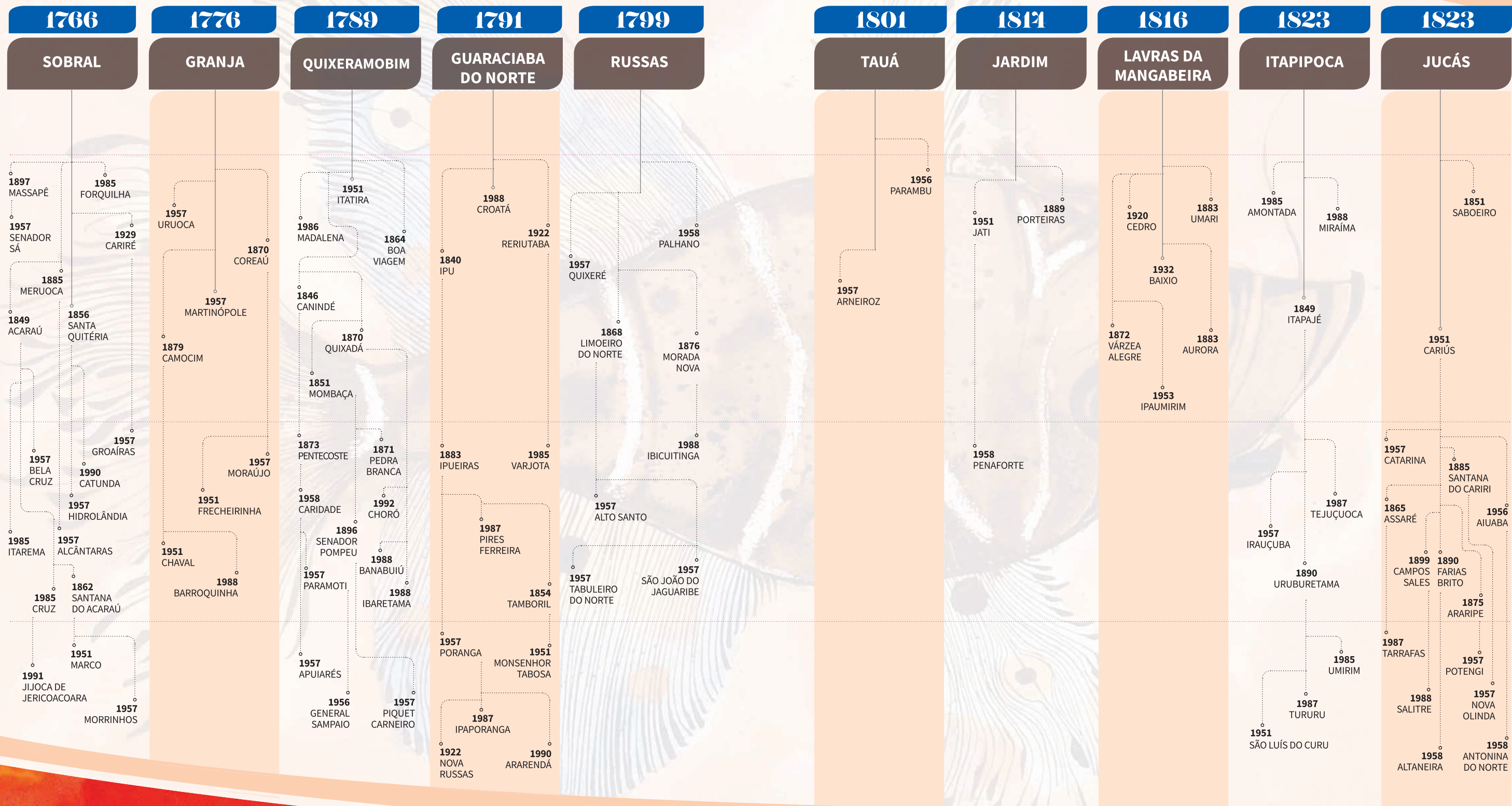
ORGANOGRAMA

EVOLUÇÃO DOS MUNICÍPIOS



ORGANOGRAMA

EVOLUÇÃO DOS MUNICÍPIOS



FORTALEZA

O capítulo sobre a Capital de 2,7 milhões de habitantes apresenta a Cidade em uma série de angulações que começam pela administração municipal. A partir do gabinete do prefeito, percorrendo cada uma das secretarias e demais órgãos, com destaque para as 12 secretarias regionais. Cada um dos órgãos e seus gestores é descrito com atribuições e contatos. O conteúdo histórico lista todos os gestores de Fortaleza desde o Império, em 1822, até o atual prefeito, José Sarto (PDT). O *Anuário* traz ainda a relação dos maiores pagadores do principal tributo municipal, o Imposto Sobre Serviços de Qualquer Natureza (ISSQN), cujo setor mais relevante é o de seguros e planos de saúde. O Orçamento Municipal é destrinchado de modo didático, com a leitura analítica da equipe técnica da BFA.

No decorrer do capítulo:
detalhes da obra *Coruja* (1970),
de Aldemir Martins

✓ MAIS DE
240 OBRAS
EM EXECUÇÃO

✓ **NOVA AVENIDA**
BEIRA-MAR

✓ CAPITAL DO
NORDESTE QUE
MAIS GERA

EMPREGO





✓ MAIS DE 12 MIL
JOVENS BENEFICIADOS NO
JUVENTUDE DIGITAL

✓ NOVAS **MORADIAS**

✓ AMPLIAÇÃO DO **HOSPITAL**
GONZAGUINHA DO ZÉ WALTER

✓ 35 NOVAS CRECHES E
ESCOLAS

✓ A PREFEITURA SEGUE
TRANSFORMANDO
DESAFIOS EM NOVAS
CONQUISTAS

Por toda a cidade, em todas as áreas,
a Prefeitura trabalha sem parar para melhorar
a nossa cidade e a vida da nossa gente.

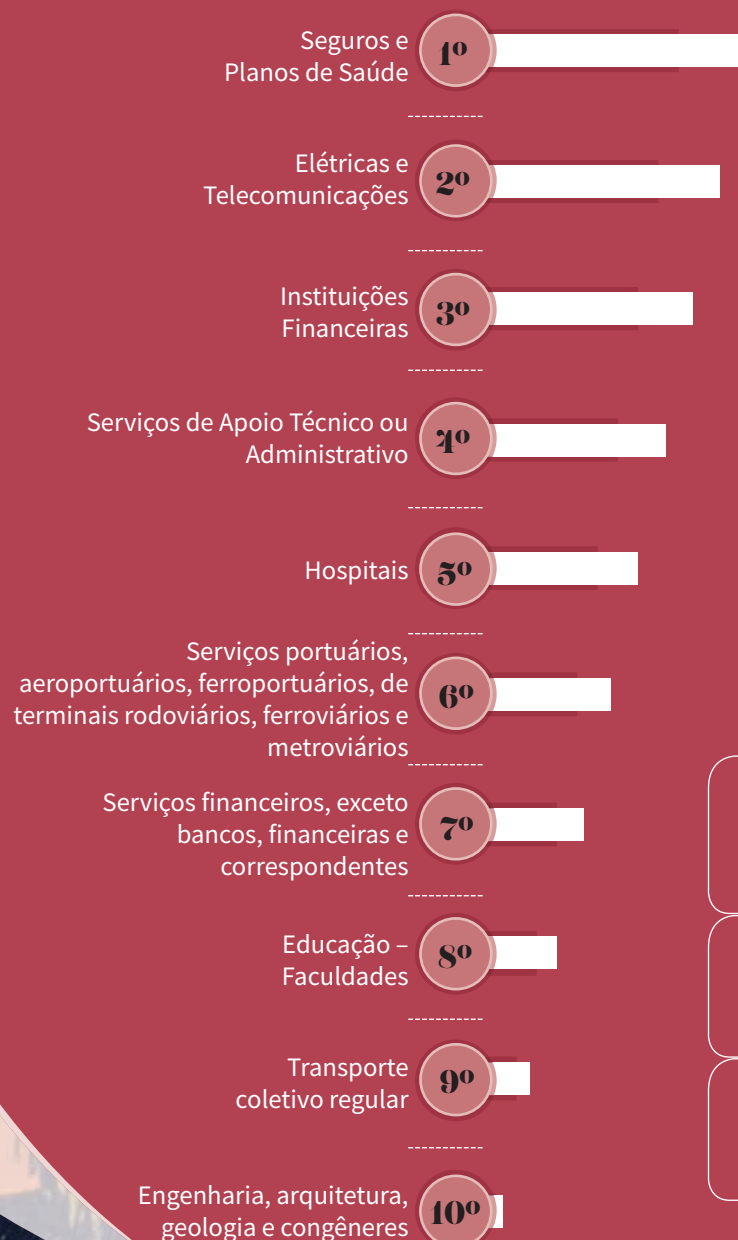


..GUIA RÁPIDO.....

Fortaleza

TOP 10

MAIORES SEGMENTOS
EM ARRECADAÇÃO
DE ISS EM FORTALEZA



FONTE: Secretaria Municipal das Finanças (Sefin)

TOP 5

MAIORES
CONTRIBUINTES
DE ISS EM FORTALEZA



FONTE: Secretaria Municipal das Finanças (Sefin)

POPULAÇÃO RESIDENTE
ESTIMADA NA CAPITAL (2022)

2.703.391



POPULAÇÃO NO ÚLTIMO CENSO (2010)

2.452.185

DENSIDADE DEMOGRÁFICA (2010)

7.786,44 hab/km²

ÁREA DA UNIDADE TERRITORIAL (2021)

312,353 km²

FONTE: Instituto Brasileiro de Geografia e Estatística (IBGE)

ARRECADAÇÕES

Total da arrecadação do Imposto de Transmissão de Bens Imóveis (ITBI)

R\$ 168.971.724,26

Total da arrecadação do Imposto Predial e Territorial Urbano (IPTU)

R\$ 566.652.960,44

Total da arrecadação do Imposto Sobre Serviços (ISS)

R\$ 983.808.246,52

FONTE: Secretaria Municipal das Finanças (Sefin) - 2021

FORTALEZA EM NÚMEROS

10

Áreas Integradas de Segurança (AIS) da Capital

FONTE: Secretaria da Segurança Pública e Defesa Social (SSPDS)

12

Regionais

FONTE: Instituto de Planejamento de Fortaleza (Iplanfor)

19

Municípios da Região Metropolitana

FONTE: Instituto de Pesquisa e Estratégia Econômica do Ceará (Ipece)

Receita de Fortaleza para o exercício financeiro de 2022

R\$ 9.949.542.494

FONTE: Lei Orçamentária Anual (LOA) - 2022



39

Territórios Administrativos

FONTE: Instituto de Planejamento de Fortaleza (Iplanfor)

215

Escolas municipais de Educação Infantil



304

Escolas municipais de Ensino Fundamental

54.785

Quantitativo de matrículas da Educação Infantil

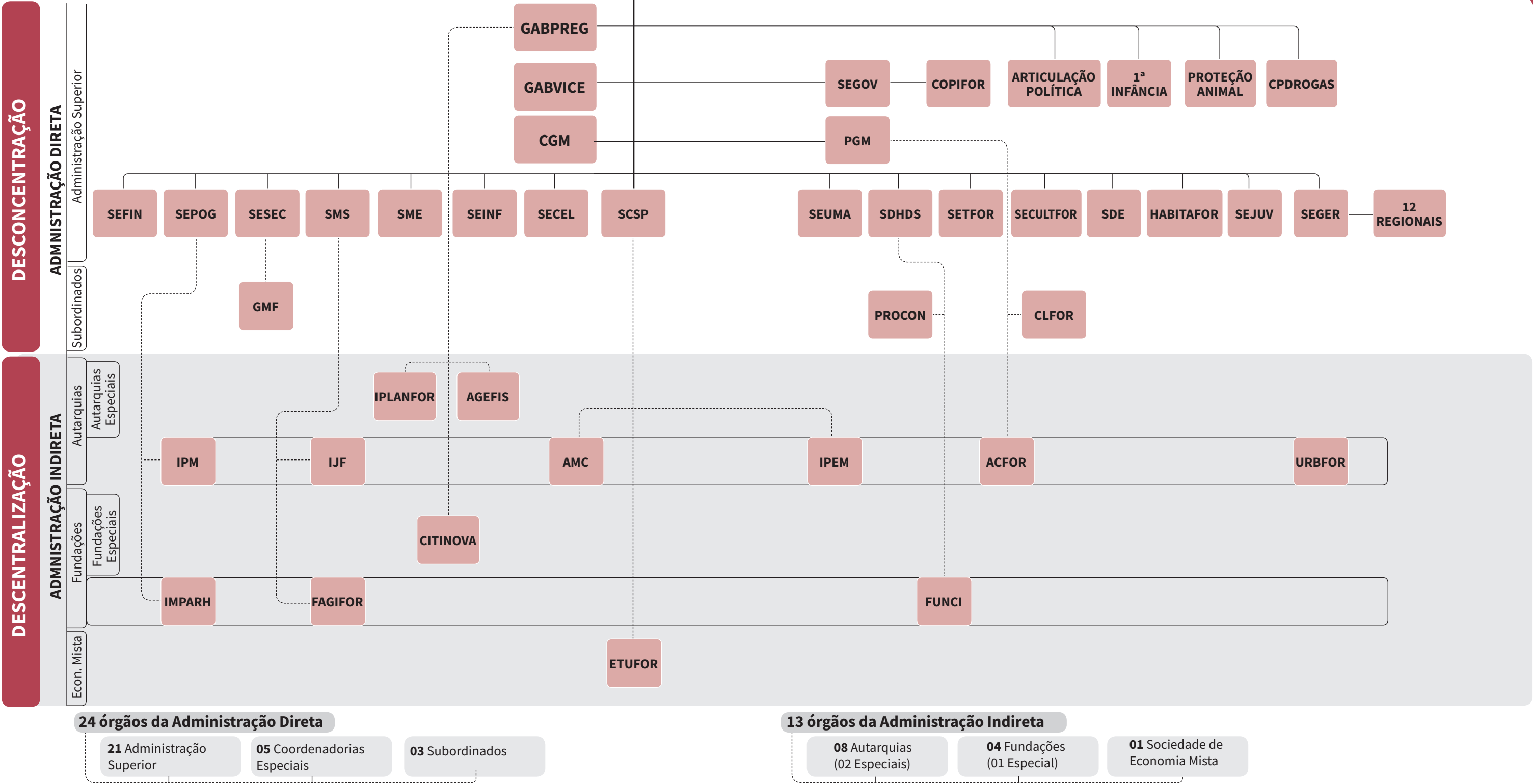
185.659

Quantitativo de matrículas do Ensino Fundamental



FONTE: Censo Escolar - Instituto Nacional de Estudos e Pesquisas Educacionais Anísio Teixeira (Inep) - 2021

PREFEITURA MUNICIPAL
DE FORTALEZA PODER
EXECUTIVO LC 0176/2014





CRÉDITO:
FCO FONTENELE /
O POVO

FICHA DE FORTALEZA



DADOS GERAIS

CEP: 60000-001 a 61599-999

Principais vias de acesso:

BR-020 / BR-116 / BR-222 /

CE-010 / CE-025 / CE-040 /

CE-060 / CE-065 / CE-085

Localização: microrregião de Fortaleza

Municípios limítrofes: Aquiraz, Caucaia, Eusébio, Itaitinga, Maracanaú e Pacatuba

RANKING PIB CE

2011	1º
2012	1º
2013	1º
2014	1º
2015	1º
2016	1º
2017	1º
2018	1º
2019	1º

UNIDADE DE CONSERVAÇÃO

Municipal de uso sustentável:

APA da Lagoa da Maraponga

Municipal de proteção integral:

Parque Natural Municipal

das Dunas da Sabiaguaba

Estaduais de uso sustentável:

APA do Estuário do Rio Ceará - Rio Maranguapinho, APA do Rio Maranguapinho, APA do Rio Pacoti, Arie do Cambé e Arie do Sítio Curió

Estaduais de proteção integral:

Parque Estadual do Cocó e Parque Estadual Marinho da Pedra da Risca do Meio

IDM (2017): 65,50 (1º no Ceará)

IDH (2010): 0,754 (1º no Ceará e 467º no Brasil)

HISTÓRIA

Data de aniversário: 13/4

Toponímia: proveniente da Fortaleza de Nossa Senhora da Assunção

Gentílico: fortalezense

DEMOGRAFIA

População (Estimativa

2021): 2.703.391

População (Censo

2010): 2.452.185

Total de homens (Censo

2010): 1.147.918

Total de mulheres (Censo

2010): 1.304.267

População urbana (Censo

2010): 2.452.185

População rural (Censo 2010): -

Densidade demográfica (Censo

2010): 7.786,52 hab/km²

GEOGRAFIA

Área: 312,4 km²

Altitude: 16 m

Latitude: 3º 43' 02"

Longitude: 38º 32' 35"

Clima: tropical quente subúmido, com chuvas de janeiro a maio

Relevo: planície litorânea, sertões e tabuleiros costeiros

Vegetação: cerrado, complexo vegetacional da zona litorânea e floresta perenifolia paludosa marítima

Precipitação pluviométrica

(média de 2021): 1.239,5 mm

INFRAESTRUTURA

Domicílios (Censo

2010): 780.456

Serviço de água urbano

(habitantes - 2020)*: 2.674.842

Esgoto urbano (habitantes

- 2020)*: 1.781.297

Serviço de água rural

(habitantes - 2020)*: -

Pontos de acesso à

internet (mar - 2021):

562.209 (banda larga fixa)

Cinturão Digital: sim

* De acordo com a Secretaria das Cidades (SCidades), os dados do ano de 2021 estão em consolidação e conferência por parte dos municípios.

ECONOMIA

PIB (2019): R\$ 67.412.733.000

Agropecuária (2019):

R\$ 85.752.000

Indústria (2019):

R\$ 7.859.881.000

Serviços (2019):

R\$ 39.811.445.000

Serviços públicos (2019):

R\$ 9.708.198.000

Impostos, líquidos de subsídios, sobre produtos (2019):

R\$ 9.947.458.000

PIB per capita (2019):

R\$ 25.254,44

Benefícios da Previdência

Social (2021):

R\$ 6.540.895.131,68

Beneficiários da Previdência

Social (dez - 2021): 360.147

Bolsa Família (2021)*:

R\$ 209.629.600

Beneficiários do Bolsa

Família (out - 2021): 217.150

* O programa foi encerrado em outubro de 2021.

Instituições financeiras (mar -

2022): Banco do Brasil (agência,

atendimento e atendimento

eletrônico), Caixa Econômica

(agência, atendimento e

atendimento eletrônico), Inter

(agência), Pouplex (agência), Nova

Futura (agência), Confidence

(agência e atendimento), Labor

(agência), Banco do Nordeste

(agência e atendimento), China

Construction Bank (agência),

SCB (agência e atendimento),

BMS (agência), Lamara (agência),

VNK (agência), Sadoc (agência),

Guanabara (agência), Citibank

(agência), Safra (agência),

Itaú (agência, atendimento

e atendimento eletrônico),

Bradesco (agência, atendimento

e atendimento eletrônico),

Sofisa (agência), BMG (agência),

Daycoval (agência), Santander

(agência, atendimento e

atendimento eletrônico), Unicred

do Nordeste (atendimento), Boa Viagem (atendimento), Sicredi (atendimento), Western Union (atendimento), Cotação (atendimento), Losango (atendimento), Pan (atendimento), Votorantim (atendimento), Unicred Integração (atendimento), Topázio (atendimento eletrônico), Conbrav (filial de administradora de consórcio), Recon (filial de administradora de consórcio), Embracon (filial de administradora de consórcio) e Canopus (filial de administradora de consórcio)

FINANÇAS PÚBLICAS

Receita Total (2021): R\$ 9.013.888.801,19
Receita Tributária (2021): R\$ 2.311.145.256,86
Cota-parte do FPM (2021): R\$ 991.360.805,11
Transferência do SUS (2021): R\$ 1.158.219.374,64
Cota-parte do ICMS (2021): R\$ 1.341.486.150,68
Fundeb (2021): R\$ 1.251.333.336,80
Despesa Total (2021): R\$ 9.207.122.884,12
Despesa de Pessoal (2021)*: R\$ 3.226.631.730,41
* O dado é referente ao terceiro quadrimestre (set-dez).

EDUCAÇÃO

Escolas de educação infantil (2021): 789
Escolas de ensino fundamental (2021): 963
Escolas de ensino médio (2021): 308
Escolas de ensino profissional (2021): 73
Escolas em áreas remanescentes de quilombolas (2021): 1
Instituições de ensino superior presenciais (2022): 47
Matrículas da educação infantil (2021): 88.404
Matrículas do ensino fundamental (2021): 310.809
Matrículas do ensino médio (2021): 117.956
Taxa de abandono (2020)
Anos iniciais (até o 5º ano): 2,6
Anos finais (do 6º ao 9º ano): 0,9
Nota do Ideb (2019)
Anos iniciais (até o 5º ano): 6,2

Anos finais (do 6º ao 9º ano): 5,1
Ensino médio: 4,3

SAÚDE

Transferência SUS hab/ ano (2021): R\$ 434,97
Cobertura Saúde da Família (jan – 2022): 82,18%
Taxa de Mortalidade Infantil (2021)*: 11%

* A cada mil nascidos vivos. Segundo informado pela Secretaria da Saúde do Estado (Sesa) os dados estão sujeitos a revisão.

CULTURA

Arquivos: Arquivo Intermediário; Arquivo Público do Estado do Ceará
Bibliotecas: Biblioteca Professor Gilmar de Carvalho; Biblioteca Pública Estadual Governador Menezes Pimentel; Biblioteca Pública Municipal Dolor Barreira; Biblioteca Pública Infantil Herbênia Gurgel; Biblioteca Pública Municipal Cristina Poeta
Museus: Caixa Cultural Fortaleza; Casa de Cultura Cristiano Câmara; Casa de Juvenal Galeno; Casa José de Alencar; Centro Cultural Banco do Nordeste; Centro Cultural do Transporte; Centro de Memória da Educação no Ceará; Centro de Memória do Tribunal Regional Eleitoral do Ceará (TRE-CE); Espaço Cultural Correios- Fortaleza; Espaço Cultural Museu do 10º GAC; Espaço Cultural Unifor; Instituto Histórico e Cultural da Polícia Militar do Ceará; Memorial da Assembleia Legislativa do Ceará Deputado Pontes Neto; Memorial da Justiça do Trabalho do Ceará; Memorial da Resistência; Memorial da Universidade Federal do Ceará; Memorial do Instituto Federal do Ceará - Raimundo César Gadelha de Alencar Araripe; Memorial do Poder Judiciário do Estado do Ceará; Minimuseu Firmeza; Museu Amalgâmico Solar Sapiranga; Museu Barão de Studart; Museu Cearense da Comunicação (Arquivo Nirez); Museu da Boneca de Pano; Museu da Cultura Cearense; Museu da Escrita Professora Maria Isaurita Gomes Moraes; Museu da Fotografia; Museu da Imagem e do Som; Museu da Indústria; Museu da Infância e do Brinquedo; Museu da Motocicleta (Moto

Museu Século XX); Museu de Arte Contemporânea (MAC); Museu de Arte da Universidade Federal do Ceará (Mauc); Museu de Minerais Doutor Odorico Rodrigues de Albuquerque; Museu do Automóvel; Museu do Ceará; Museu do Futebol; Museu do Humor Cearense; Museu do Parto: um tributo a Galba Araújo; Museu Ferroviário do Ceará; Museu General Sampaio; Museu Maçônico da Imagem e do Som; Museu Natural do Mangue (Projeto Educar Sabiaguaba); Museu Professor Benício Vasconcelos de Tavares; Museu Siará em Miniatura; Parque Ecológico do Rio Cocó; Parque Estadual Marinho da Pedra da Risca do Meio; Planetário Rubens de Azevedo; Seara da Ciência (UFC); Sobrado Doutor José Lourenço
Teatros convencionais: Casa da Comédia Cearense; Cineteatro São Luiz; Teatro Antonieta Noronha; Teatro Arena Aldeota (Colégio Christus); Teatro Caixa Cultural; Teatro Carlos Câmara; Teatro Ceará Show; Teatro Celina Queiroz (Unifor); Teatro Chico Anyσιο; Teatro da Boca Rica (Associação Educativa Cultural Teatro da Boca Rica); Teatro da Companhia Acontece; Teatro da Praia; Teatro do Centro Cultural Banco do Nordeste; Teatro do Centro Cultural do Bom Jardim; Teatro do Centro Dragão do Mar; Teatro do Cuca Barra do Ceará; Teatro do Cuca Jangurussu; Teatro do Cuca José Walter; Teatro do Cuca Mondubim; Teatro Marista Cearense; Teatro Morro do Ouro (anexo Theatro José de Alencar); Teatro Nadir Papi Saboya; Teatro Paurillo Barroso (Colégio Christus); Teatro Porto Dragão; Teatro RioMar Fortaleza; Teatro São José; Teatro Sesc Emiliano Queiroz; Teatro Universitário Paschoal Carlos Magno; Theatro José de Alencar; Theatro Via Sul
Teatros alternativos: Anfiteatro do Centro Dragão do Mar; Anfiteatro do Parque do Cocó; Anfiteatro Flávio Ponte (Volta da Jurema); Anfiteatro Lauro Maia - Paço Municipal; Associação Vidança (Companhia de Dança do Ceará); Casa Absurda; Casa da Esquina; Centro Criativo Bom

Mix; Centro Cultural Zé Testinha; Centro de Eventos do Ceará; Cia Palmas Produções Artísticas (Francinice Campos); Fundação Social Raimundo Fagner; Grupo Bailarinos de Cristo; Palco da Praça Mestre Pedro Boca Rica (anexo Theatro José de Alencar); Palco do Jardim Burle Marx (anexo Theatro José de Alencar); Sala Hugo Bianchi (anexo Theatro José de Alencar); Sala Jacques Klein (anexo Theatro José de Alencar); Sala Nadir Papi Saboya (anexo Theatro José de Alencar); Teatro do Humor Cearense (Humoristas)
Centros culturais: Centro Cultural Banco do Nordeste; Centro Cultural Belchior; Centro Cultural Bom Jardim; Centro Cultural Caixa; Centro Cultural Casa do Barão de Camocim; Centro Cultural do Prodecom; Centro Cultural Dragão do Mar de Arte e Cultura; Centro Cultural Zé Testinha

PATRIMÔNIO HISTÓRICO

Tombamento federal: Assembleia Provincial (Museu do Ceará); Casa natal de José de Alencar; Coleção Arqueológica do Museu da Escola Normal Justiniano de Serpa (sob a guarda do Museu do Ceará); Fortaleza de Nossa Senhora da Assunção; Solar Carvalho Mota (antigo Museu das Secas e atual arquivo do Dnocs); Passeio Público (antiga Praça dos Mártires); Theatro José de Alencar (TJA)
Tombamento estadual: Antiga Alfândega; Antiga Escola Normal (atual sede do Instituto do Patrimônio Histórico e Artístico Nacional - Iphan); Banco Frota Gentil; Casa de Detenção ou Antiga Cadeia Pública (Centro de Turismo); Casa de Juvenal Galeno; Casa de Thomaz Pompeu; Cineteatro São Luiz; Colégio Marista de Fortaleza; Conjunto Palácio da Abolição e Mausoléu Castelo Branco; Edifício Residencial Unifamiliar (prédio onde residiu Rodolfo Teófilo); Escola Jesus, Maria e José; Estação Ferroviária Doutor João Felipe; Farol do Mucuripe; Galpões da RFFSA (Extensão do Conjunto da Estação João

Felipe); Hotel do Norte (sedes do IAB-CE, da Orquestra Filarmônica do Estado do Ceará e Museu da Indústria); Igreja Nossa Senhora do Rosário; Museu da Imagem e do Som (MIS); Palacete Ceará (Caixa Econômica Federal da Praça do Ferreira); Palacete Jeremias Arruda (Instituto do Ceará); Palácio da Luz (Academia Cearense de Letras); Praça General Tibúrcio (Praça dos Leões); Secretaria Estadual da Fazenda; Seminário da Prainha; Sobrado Doutor José Lourenço; Solar Fernandes Vieira (Arquivo Público)
Tombamento municipal: Antiga Sede do Sport Club Maguary; Bosque do Pajeú; Capela de Santa Teresinha; Casa do Barão de Camocim; Casa do Português; Casa Rachel de Queiroz; Cineteatro São Luiz; Colégio Cearense do Sagrado Coração (atual Centro Universitário Estácio do Ceará); Colégio Doroteias; Comando Geral do Corpo de Bombeiros Militar do Estado do Ceará; Escola Jesus, Maria e José; Espelho de Água da Lagoa de Messejana; Espelho de Água da Lagoa de Parangaba; Estação Ferroviária da Parangaba; Estoril; Farmácia Oswaldo Cruz; Feira de Artesanatos da Beira Mar; Ideal Clube; Igreja de São Pedro dos Pescadores; Igreja do Senhor do Bom Jesus dos Aflitos (Igreja da Parangaba); Instituto Municipal de Desenvolvimento de Recursos Humanos (Imparh); Mercado da Aerolândia; Mercado dos Pinhões; Náutico Atlético Cearense; Palácio João Brígido (Paço Municipal); Parque da Liberdade (Cidade da Criança); Passeio Público; Pavimentação da Rua José Avelino; Ponte dos Ingleses (Ponte Metálica); Riacho Papicu e suas margens; Santa Casa da Misericórdia; Teatro São José
Tesouros Vivos: Mestres da Cultura 2005 - Mestra Dona Gerta (†) e Mestre Zé Pio; Mestre da Cultura 2007 - Mestra Dona Nice Firmeza (†); Mestres da Cultura 2018 - Mestre Geraldo Amâncio, Mestra Mãe Zimá, Mestre Zé Renato (†) e Mestre Paulão Ceará; Tesouro Vivo 2018

- Maracatu Az de Ouro; Mestre da Cultura 2019 - Mestre João Pedro do Juazeiro; Tesouro Vivo 2019 - Maracatu Rei de Paus
Padroeira: Nossa Senhora da Assunção

MEIOS DE COMUNICAÇÃO AFILIADOS À ACERT

Emissoras de televisão: Canal FDR, TV Assembleia, TV Diário, TV Jangadeiro, TV União - Canal 18 e TV Verdes Mares
Emissoras de rádio:
FM: Rádio O POVO CBN 95.5 FM, NovaBrasil FM 106.5, 99.9 FM Rede Aleluia, FM 93 Rádio Verdes Mares, FM Assembleia, Nossa Rádio FM, Rádio 100 FM, Rádio Assunção, Rádio Dom Bosco 96,1, Rádio Jangadeiro FM, Rádio Tempo FM, Tribuna Band News e Universitária FM
AM: O POVO CBN 1010, 810 Verdinha, Iracema de Fortaleza, Rádio Club AM 1200, Rádio Uirapuru AM 760 e Shalom 690 AM Dragão do Mar
Jornais impressos associados à Associação Nacional de Jornais (ANJ): O POVO e Diário do Nordeste

SEGURANÇA PÚBLICA

Polícia Militar (abr – 2021): 10 batalhões operacionais na Capital e 6 na Região Metropolitana
Efetivo na ativa (abr – 2021): 9.172
Polícia Civil (maio – 2022): 54 delegacias na Capital (sendo 25 distritais e 29 especializadas), 27 na Região Metropolitana (sendo 14 metropolitanas, 10 distritais e 3 especializadas) e 16 delegacias plantonistas (sendo 12 na Capital e 4 na Região Metropolitana)
Efetivo Capital (maio – 2022): 1.950 policiais do policiamento especializado na Capital e 493 na Região Metropolitana
Bombeiros (abr – 2022): 21 unidades na Capital
Efetivo (abr – 2021): 980 bombeiros
Guarda Municipal (maio – 2022): 2.209 (214 inspetores, 548 subinspetores e 1.447 guardas municipais)
Agentes da Defesa Civil (maio – 2022): 11
Agentes de Segurança Institucional: 13

JUSTIÇA

Fórum Clóvis Beviláqua
Telefone: (85) 3216 6000
Varas na Capital: 127 (Cíveis – 37; Família – 18; Sucessões – 5; Fazenda Pública – 15; Execuções Fiscais – 6; Crimes contra a Ordem Tributária – 1; Delitos de Organizações Criminosas – 1; Registros Públicos – 2; Recuperação de Empresas e Falência – 2; Infância e Juventude – 5; Criminais – 17*; Júri – 5; Delitos e Tráfico de Drogas – 5; Execuções Penais – 4; Execuções de Penas e Medidas Alternativas – 1; Auditoria Militar – 1; Privativa da Custódia – 1; Criminal Privativa de Crimes contra a Dignidade Sexual Praticado contra Crianças e Adolescentes – 1)
Juizados Especiais na Capital: Cíveis – 20; Juizados Especiais Criminais – 4; Juizado da Violência Doméstica – 2; Juizado da Fazenda Pública – 5
* A 17ª Vara Criminal foi transformada para Vara única de Audiências de Custódia, atuando somente para este tipo de demanda.

Promotorias: 190 – Entrância Final (todas em Fortaleza)
Procuradoria-Geral da Justiça
Telefone: (85) 3452 3701 / 3702 / 3749
Defensoria Pública
Telefone: (85) 3194 5000
Telejustiça
Telefone: (85) 3216 6000
Fórum eleitoral
Telefone: (85) 3211 2675 / 2677 / 99157 8188 (WhatsApp)

POLÍTICA

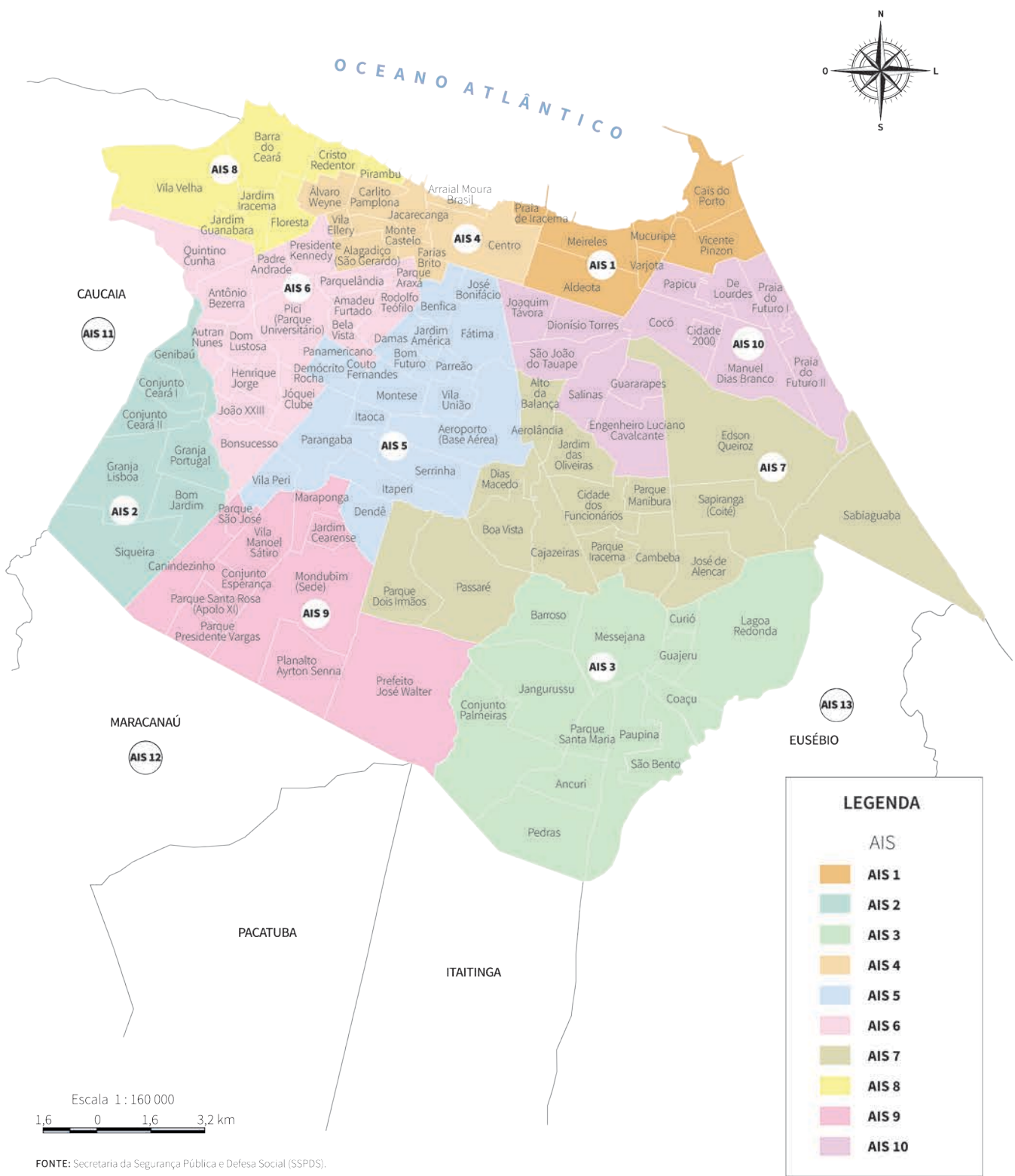
Eleitores (abr – 2022): 1.633.710
Perfil dos eleitores (abr – 2022):
Masculino: 716.503
Feminino: 917.207
Não informado: 0
Deputados federais mais votados (2018): Capitão Wagner (E) – 176.221 votos, Célio Studart (E) – 125.512 votos, Luizianne Lins (E) – 111.257 votos
Deputados estaduais mais votados (2018): André Fernandes (E) – 54.943 votos, Renato Roseno (E) – 54.176 votos, Salmito (E) – 54.018 votos
Vereadores mais votados (2020): Ronaldo Martins (E) – 31.840 votos, Lúcio Bruno (E) – 23.936 votos, Júlio Brizzi (E) – 16.424 votos

ADMINISTRAÇÃO PÚBLICA

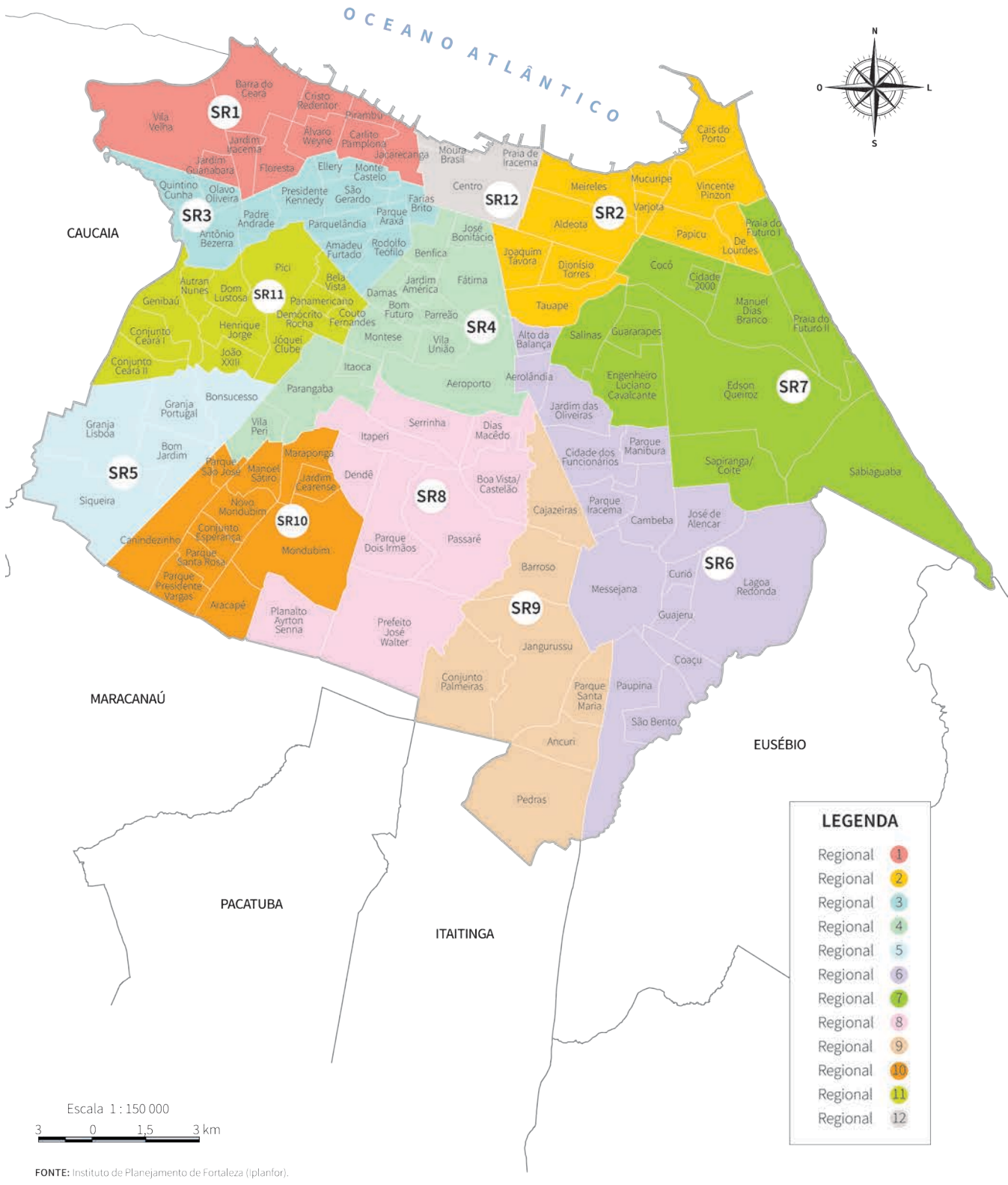
Ranking ICGM (2020)*: 3º (de 9)
Telefone: (85) 3105 1099 / 1165
Prefeito: José Sarto (PDT)
Vereadores: 43
Distritos: Fortaleza, Antônio Bezerra, Messejana, Mondubim e Parangaba
CNPJ: 07.954.605/0001-60
* População acima de 100 mil habitantes.



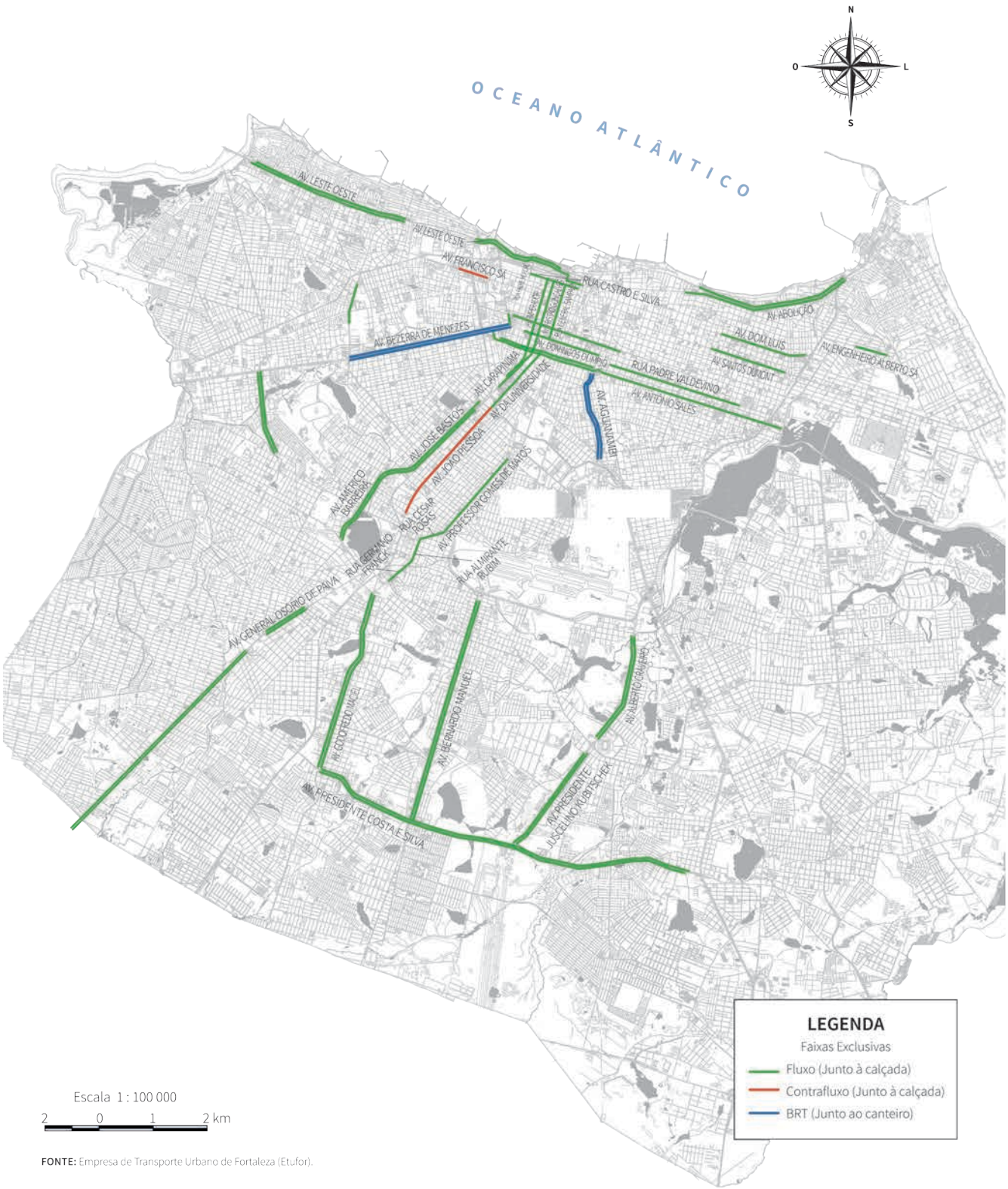
ÁREAS INTEGRADAS DE SEGURANÇA (AIS) DA CAPITAL



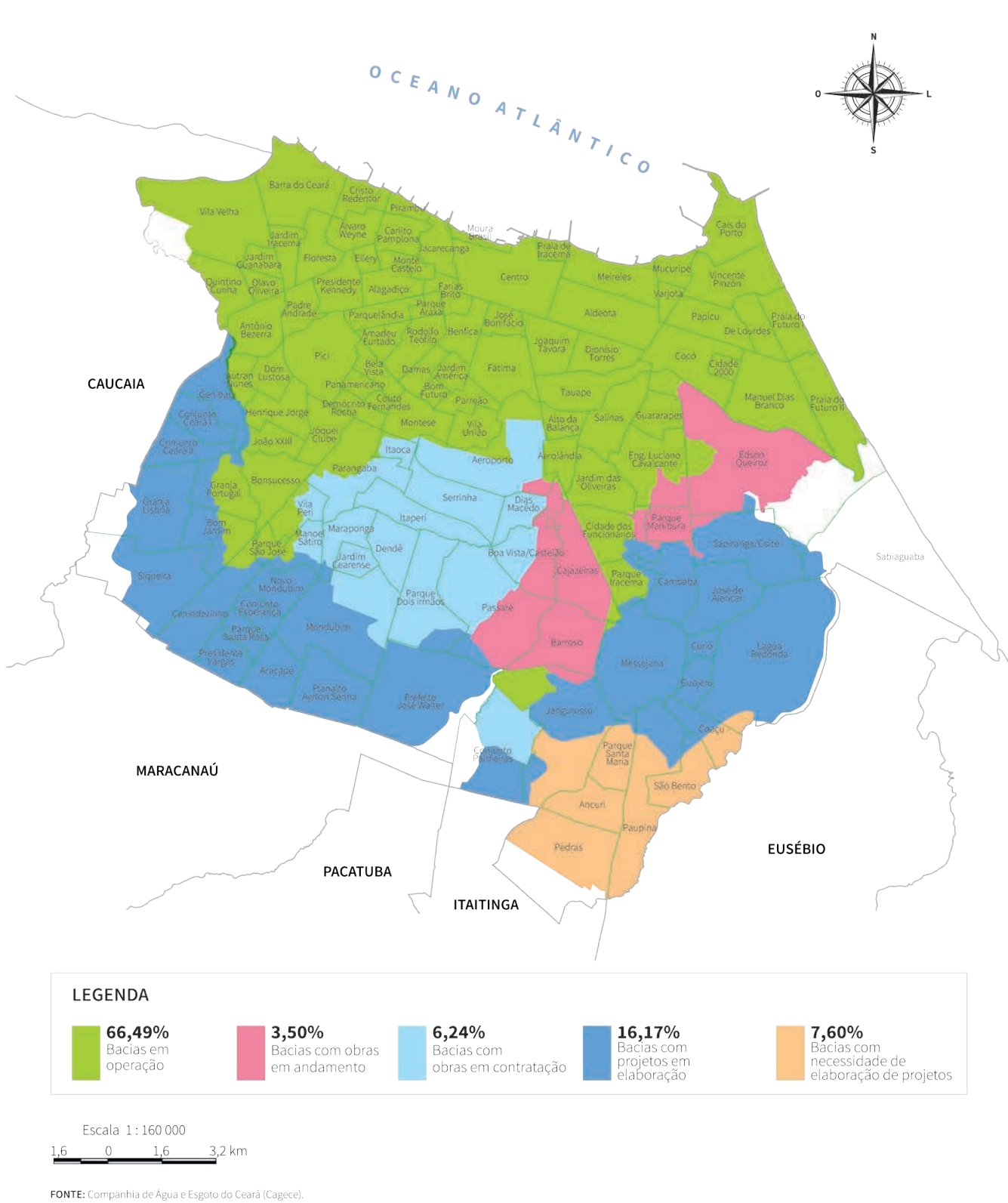
DIVISÃO DAS REGIONAIS DE FORTALEZA



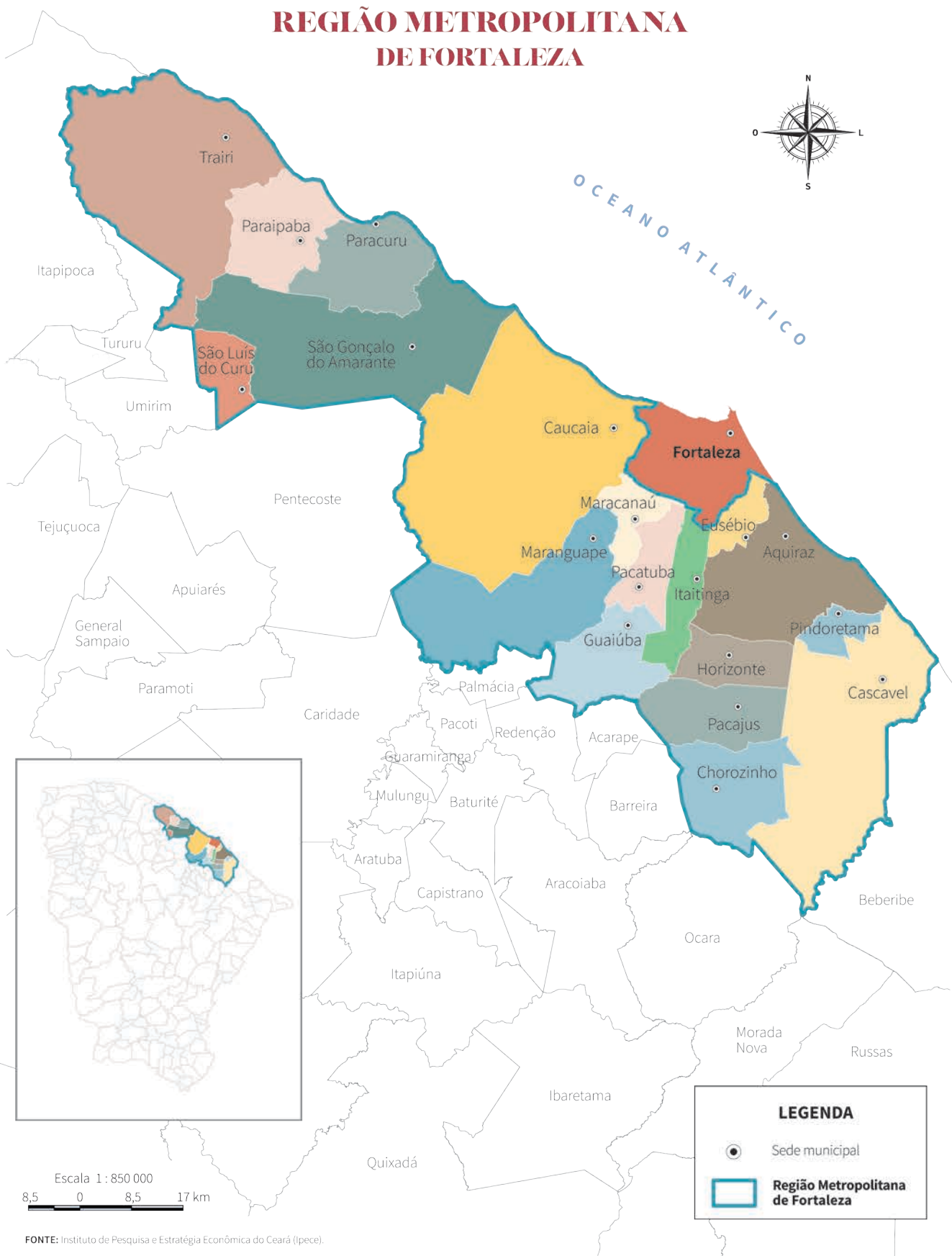
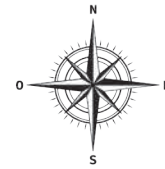
FAIXAS EXCLUSIVAS



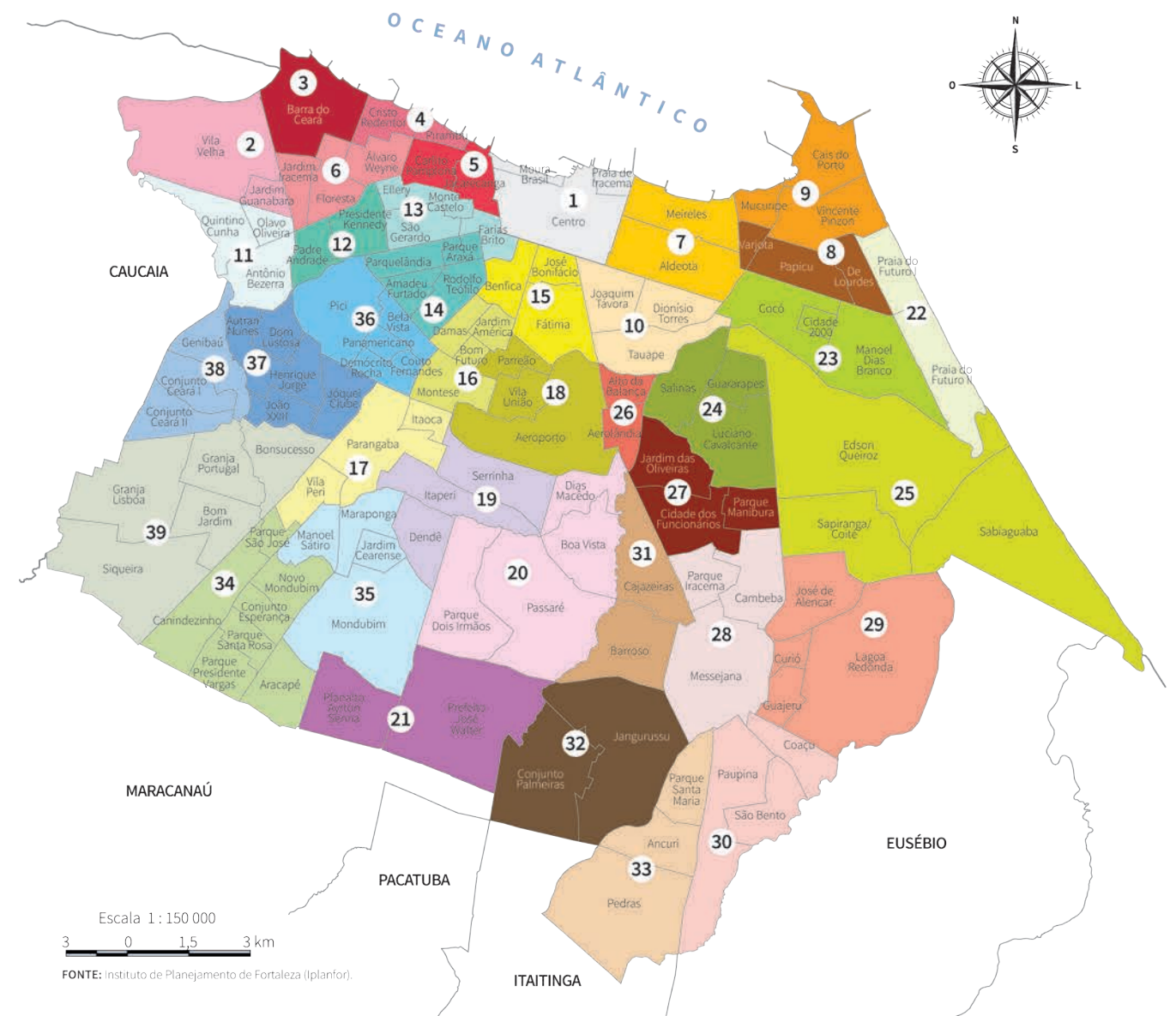
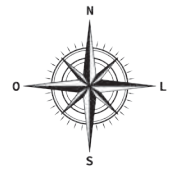
ÍNDICE DE COBERTURA DE ESGOTO
DE FORTALEZA



REGIÃO METROPOLITANA DE FORTALEZA



TERRITÓRIOS ADMINISTRATIVOS DE FORTALEZA



LEGENDA

- | | | |
|---|--|--|
| 1 - Centro, Moura Brasil e Praia de Iracema | 17 - Parangaba, Itaoca e Vila Peri | 30 - Paupina, São Bento e Coaço |
| 2 - Vila Velha e Jardim Guanabara | 18 - Aeroporto, Vila União e Parreão | 31 - Barroso e Cajazeiras |
| 3 - Barra do Ceará | 19 - Serrinha, Itaperi e Dendê | 32 - Conjunto Palmeiras e Jangurussu |
| 4 - Cristo Redentor e Pirambu | 20 - Parque Dois Irmãos, Dias Macêdo, Boa Vista e Passaré | 33 - Ancuri, Pedras e Parque Santa Maria |
| 5 - Carlito Pamplona e Jacarecanga | 21 - Prefeito José Walter e Planalto Ayrton Senna | 34 - Canindezinho, Parque Santa Rosa, Parque Presidente Vargas, Conjunto Esperança, Parque São José, Novo Mondubim e Aracapé |
| 6 - Jardim Iracema, Álvaro Weyne e Floresta | 22 - Praia do Futuro I e Praia do Futuro II | 35 - Maraponga, Manoel Sátiro, Jardim Cearense e Mondubim |
| 7 - Aldeota e Meireles | 23 - Cocó, Cidade 2000 e Manoel Dias Branco | 36 - Bela Vista, Couto Fernandes, Demócrito Rocha, Panamericano e Pici |
| 8 - Papicu, Varjota e De Lourdes | 24 - Salinas, Guararapes e Luciano Cavalcante | 37 - Autran Nunes, Dom Lustosa, Henrique Jorge, João XXIII e Jôquei Clube |
| 9 - Vicente Pinzón, Cais do Porto e Mucuripe | 25 - Edson Queiroz, Sapiranga/Coité e Sabiaguaba | 38 - Genibaú, Conjunto Ceará I e Conjunto Ceará II |
| 10 - Tauape, Dionísio Torres e Joaquim Távora | 26 - Aerolândia e Alto da Balança | 39 - Bom Jardim, Bonsucesso, Siqueira, Granja Portugal e Granja Lisboa |
| 11 - Antônio Bezerra, Olavo Oliveira e Quintino Cunha | 27 - Cidade dos Funcionários, Jardim das Oliveiras e Parque Manibura | |
| 12 - Padre Andrade e Presidente Kennedy | 28 - Messejana, Cambé e Parque Iracema | |
| 13 - Ellery, Monte Castelo, Farias Brito e São Gerardo | 29 - Lagoa Redonda, Curio, Guajerú e José de Alencar | |
| 14 - Amadeu Furtado, Parque Araxá, Parquelândia e Rodolfo Teófilo | | |
| 15 - Benfica, Fátima e José Bonifácio | | |
| 16 - Montese, Damas, Jardim América e Bom Futuro | | |

QUEM É QUEM NA PREFEITURA DE FORTALEZA



PREFEITO JOSÉ SARTO

Aniversário: 13/2

Partido: PDT

🏠 Palácio do Bispo – Rua São José, 1 – Centro – CEP 60060-170 – Fortaleza - CE

☎ (85) 3201 3702

✉ jose.sarto@gabpref.fortaleza.ce.gov.br

🌐 www.fortaleza.ce.gov.br

📘 facebook.com/sartoprefeito12

📷 @sartoprefeito12

🐦 @sartoprefeito12

Perfil: graduado em Medicina pela Universidade Federal do Ceará (UFC), é especialista em Ginecologia e Obstetrícia. Natural de Acopiara, foi o primeiro médico plantonista do Gonzaguinha da Barra do Ceará. Em 1988, iniciou a carreira política, sendo eleito pela primeira vez vereador de Fortaleza. Quatro anos depois, após ser reeleito, tornou-se presidente da Câmara Municipal de Fortaleza (CMFor). Elegeu-se para o primeiro mandato de deputado estadual em 1994. Ao longo de sete mandatos na Assembleia Legislativa do Estado do Ceará (Alece), foi líder do governo Cid Gomes (PDT), presidiu as comissões de Constituição, Justiça e Redação e de Educação, compôs a mesa diretora da Casa no biênio 2011-2012, como primeiro vice-presidente, quando Roberto Cláudio (PDT) era o presidente. Foi vice-líder do governo Camilo Santana (PT) e presidente da Comissão de Fiscalização e Controle. Ainda como deputado estadual, foi eleito presidente

do Parlamento cearense para o biênio 2019-2020. Em 2019, assumiu interinamente o Governo do Estado em duas ocasiões. Em 2020, ainda como presidente da Alece, compôs o Comitê Cearense de Enfrentamento à Pandemia do Coronavírus e no mesmo ano eleito prefeito de Fortaleza. Foi escolhido como vice-presidente de Educação da Frente Nacional de Prefeitos (FNP) para o biênio 2021-2023. **Atribuições:** dirigir, fiscalizar e defender os interesses do Município; dar cumprimento às deliberações da Câmara Municipal; adotar medidas administrativas e de utilidade pública, sem exceder as verbas orçamentárias; administrar os bens municipais; representar o Município em juízo e fora dele; vetar, no todo ou em parte, os projetos de lei aprovados pela Câmara; decretar a desapropriação de bens; nomear e exonerar os auxiliares diretos; decretar a intervenção em empresas concessionárias de serviço público; celebrar convênios, acordos, contratos e outros ajustes de interesse do Município; prestar contas da aplicação dos auxílios federais ou estaduais entregues ao Município; enviar à Câmara os projetos de lei relativos ao orçamento anual e ao plano plurianual; gerenciar a arrecadação dos tributos, bem como a guarda e aplicação da receita; convocar extraordinariamente a Câmara; contrair empréstimos, entre outras.

ASSESSORIAS E COORDENADORIAS ESPECIAIS

COORDENADORIA JURÍDICA

Coordenadora: Marcella Andrade Costa
☎ (85) 3201 3729
✉ marcella.andrade@gabpref.fortaleza.ce.gov.br

COORDENADORIA DE COMUNICAÇÃO SOCIAL

Coordenador: Daniel Aderaldo
☎ (85) 3201 3762
✉ daniel.aderaldo@segov.fortaleza.ce.gov.br

COORDENADORIA DE EVENTOS

Coordenador: Ed Lúcio Oliveira
☎ (85) 3201 3772
✉ ed.lucio@segov.fortaleza.ce.gov.br

COORDENADORIA DE PUBLICIDADE E MARKETING

Coordenador: João Batista Uchôa
☎ (85) 3201 3770
✉ joao.uchoa@segov.fortaleza.ce.gov.br

COORDENADORIA MUNICIPAL DE PROTEÇÃO E DEFESA CIVIL (COPDC)

Coordenador: Heraldo Maia Pacheco
☎ (85) 3281 8027
✉ heraldo.pacheco@sesec.fortaleza.ce.gov.br

COORDENADORIA DE GESTÃO CORPORATIVA DE TECNOLOGIA DA INFORMAÇÃO (COGECT)

Coordenador: Charlie Silva Lopes
☎ (85) 3452 3430
✉ charlie.lopes@sepog.fortaleza.ce.gov.br



VICE-PREFEITO ÉLCIO BATISTA

Aniversário: 16/1

🏠 Rua 25 de Março, 268 – Centro – CEP 60060-120 – Fortaleza - CE

☎ (85) 3452 1652

✉ elcio.batista@gabvice.fortaleza.ce.gov.br

Perfil: cientista social por formação e mestre em Sociologia, ambos os cursos pela Universidade Federal do Ceará (UFC). Hoje, acumula funções de vice-prefeito e superintendente do Instituto de Planejamento de Fortaleza (Iplanfor). Foi secretário-chefe da Casa Civil do Governo do Ceará, tendo sido o chefe de gabinete do governador, nas gestões do ex-governador Camilo Santana (PT) e do ex-prefeito Roberto Cláudio (PDT). Atuou, ainda, na Unidade de Gerenciamento de Programa (UGP) do Banco Interamericano de Desenvolvimento (BID), da Prefeitura de Fortaleza, mesmo período em que foi assessor de Planejamento do Instituto de Arte e Cultura do Ceará (IACC). Atuou como secretário da Juventude na primeira gestão de Roberto Cláudio. **Atribuições:** substituir o prefeito, na sua ausência; promover a articulação e a cooperação com a comunidade e a melhoria do desempenho dos serviços prestados pelos órgãos e entidades que compõem a Prefeitura, entre outras.



SECRETARIA MUNICIPAL DE GOVERNO (SEGOW)

Secretário: Renato Lima

Aniversário: 16/9

🏠 Palácio do Bispo – Rua São José, 1 – Centro – CEP 60060-170 – Fortaleza - CE

☎ (85) 3201 3750

✉ renato.lima@segov.fortaleza.ce.gov.br

Perfil: bacharel em Direito pela Universidade de Fortaleza (Unifor). É especialista em Direito Empresarial (ESA-UVA) e mestre em Direito e Gestão de Conflitos (Unifor). Exerceu a advocacia por uma década, tendo atuado como assessor jurídico da Comissão de Constituição, Justiça e Redação da Assembleia Legislativa do Estado do Ceará (AL-CE) e como conselheiro estadual da Ordem dos Advogados do Brasil – Seção Ceará (OAB-CE). Foi secretário da Regional VI e secretário da Gestão Regional. **Atribuições:** promover a articulação política do prefeito com os demais poderes, órgãos e entidades da administração; assessorar o prefeito nas áreas administrativa e financeira; controlar a publicação de leis, atos oficiais, convênios e contratos; auxiliar na execução de políticas públicas, além de organizar eventos oficiais, podendo firmar convênios, contratar compra de materiais e serviços, entre outras.



CHEFIA DE GABINETE

Secretário-chefe: Renato

Carvalho Borges

Aniversário: 1º/5

🏠 Palácio do Bispo – Rua São José, 1 – Centro – CEP 60060-170 – Fortaleza - CE

☎ (85) 3201 3737

✉ renato.borges@gabpref.fortaleza.ce.gov.br

Perfil: advogado, possui MBA em Gestão e Políticas Públicas Municipais pela Uniasselvi e especialização em Direito Penal e Processo Penal na Universidade Católica Dom Bosco (UCDB). Foi coordenador do Programa Nacional de Desenvolvimento do Turismo (Prodetur) na Secretaria do Turismo de Fortaleza (Setur); coordenador-executivo da Secretaria de Cidadania e Direitos Humanos (SCDH); titular da Secretaria dos Direitos Humanos e Desenvolvimento Social (SDHDS); diretor da TV Assembleia; e assessor especial do gabinete do prefeito. **Atribuições:** coordenar, controlar e supervisionar as atividades desenvolvidas pela estrutura do gabinete do prefeito, entre outras.



PROCURADORIA-GERAL DO MUNICÍPIO (PGM)

Procurador-geral do

Município: Fernando Oliveira

Aniversário: 30/12

🏠 Av. Santos Dumont, 5335 – 11º andar – Ed. Planalto Center – Papicu – CEP 60190-800 – Fortaleza - CE
☎ (85) 3265 1613

✉ fernando.oliveira@pgm.fortaleza.ce.gov.br

🌐 portal.pgm.fortaleza.ce.gov.br

Perfil: bacharel em Direito e especialista em Ordem Jurídica Constitucional, ambos os cursos pela Faculdade de Direito da UFC. Procurador da Fazenda Nacional de carreira, ocupou os cargos públicos de secretário-chefe de Gabinete da Vice-Governadoria do Estado; procurador-geral do Estado; diretor-adjunto operacional da Assembleia Legislativa do Estado do Ceará (AL-CE); procurador-chefe da Procuradoria da AL-CE; representante judicial da União no Ceará; e procurador-chefe substituto da União no Ceará. Foi também procurador de carreira de Fortaleza, em exercício, junto à Procuradoria Fiscal; consultor técnico jurídico da Câmara Legislativa do Distrito Federal, em exercício, junto à Consultoria Jurídica da mesa diretora; oficial de justiça do Estado; e diretor-presidente do Metrofor. **Atribuições:** defender judicialmente o Município e manter a legalidade dos atos de todos os setores da administração municipal.



CONTROLADORIA E OUVIDORIA GERAL DO MUNICÍPIO (CGM)

Secretária: Christina Machado

Aniversário: 2/4

🏠 Av. Dom Luís, 807 – 11º

andar – Aldeota – CEP 60160-

230 – Fortaleza - CE

☎ (85) 3452 6770

✉ christina.machado@

cgm.fortaleza.ce.gov.br

🌐 ouvidoria.cgm.

fortaleza.ce.gov.br

Perfil: é mestra em Administração e Controladoria pela Faculdade de Economia, Administração, Atuária e Contabilidade (Feaac) da UFC. Doutoranda em Dinâmica dos Oceanos e da Terra pela Geociências/Universidade Federal Fluminense (UFF), cursa especialização em Políticas Públicas para Cidades Inteligentes (Smart Cities) pela Universidade de São Paulo (USP). Na Sepog, atuou como coordenadora de Gestão de Compras em 2013, tendo assumido como secretária-executiva em 2017. É professora do MBA de Gestão Pública da Unifor, tem artigos científicos publicados em eventos acadêmicos de referência nacional e internacional.

Atribuições: orientar de forma normativa, supervisionar as atividades de controle interno no âmbito municipal; manter o intercâmbio com os órgãos de controle interno e externo da gestão pública; representar a política e institucional da CGM, promover contatos e relações com autoridades e organizações de diferentes níveis governamentais, além de assessorar o prefeito e colaborar com outros secretários municipais em assuntos de competência do órgão; coordenar estudos técnicos e apresentar sugestões para o aperfeiçoamento e excelência de gestão da Prefeitura de Fortaleza.



SECRETARIA MUNICIPAL DA CULTURA DE FORTALEZA (SECULTFOR)

Secretário: Elpídio Nogueira

Aniversário: 30/7

🏠 Rua Pereira Filgueiras,

95 – Centro – CEP 60160-

150 – Fortaleza - CE

☎ (85) 3105 1358

✉ elpidio.nogueira@secultfor.

fortaleza.ce.gov.br

Perfil: irmão do prefeito José Sarto (PDT), atua como secretário municipal da Cultura de Fortaleza desde janeiro de 2021. É médico formado pela Universidade Federal do Ceará (UFC), especialista em Ginecologia e Obstetrícia. Atuou como médico da Secretaria de Saúde da Prefeitura de Fortaleza por mais de 20 anos. Foi diretor-geral do Hospital Distrital Gonzaga Mota, na Barra do Ceará, e instrutor internacional da Cruz Vermelha em RCP. Foi secretário da Regional 6, entre 2007 e 2008. Em 2015, foi titular da Secretaria Municipal de Turismo (Setfor) e em 2018 assumiu a Secretaria Municipal dos Direitos Humanos e Desenvolvimento Social (SDHDS). Vereador eleito pelo sétimo mandato consecutivo, tem atuação na área da cultura e é músico amador.

Atribuições: formular e coordenar as políticas públicas de cultura de Fortaleza; desenvolver ações que visem à proteção da memória e do patrimônio histórico, artístico e cultural; promover programas que fomentem a formação, criação, produção e circulação das expressões culturais e artísticas; fortalecer a economia da cultura, a requalificação dos espaços públicos e o pleno exercício da cidadania.



SECRETARIA MUNICIPAL DA CONSERVAÇÃO E SERVIÇOS PÚBLICOS (SCSP)

Secretário: Ferruccio Feitosa

Aniversário: 7/8

🏠 Av. Pontes Vieira, 2391

– Dionísio Torres – CEP

60135-237 – Fortaleza - CE

☎ (85) 3472 1928

✉ ferruccio.feitosa@scsp.

fortaleza.ce.gov.br

Perfil: empresário e advogado, foi secretário do Esporte do Estado do Ceará (Sesporte) e comandou a Secretaria Especial da Copa 2014 (Secopa), na primeira gestão de Cid Gomes (PDT), entre 2007 e 2010. Foi um dos responsáveis pelo projeto da candidatura de Fortaleza à Copa do Mundo da FIFA Brasil 2014. Foi ainda conselheiro da Companhia de Gestão dos Recursos Hídricos (Cogerh), da Companhia de Desenvolvimento do Ceará (Codece), da Agência de Desenvolvimento Econômico do Ceará (Adece) e da Zona de Processamento de Exportação (ZPE) do Ceará. Presidiu a Adece e foi titular da Regional II de Fortaleza. Também foi cotado pelo Partido Democrático Trabalhista (PDT) a disputar a Prefeitura de Fortaleza no pleito de 2020.

Atribuições: planejar, coordenar, disciplinar, executar e orientar as políticas públicas de mobilidade urbana, trânsito, transporte público urbano, limpeza urbana e iluminação pública; regular as concessões de serviços públicos; coordenar a execução das atividades pertinentes ao Sistema Nacional de Metrologia, Normalização e Qualidade Industrial (Sinmetro); planejar, coordenar, controlar e monitorar as atividades de serviços urbanos do Município, zelando pelas áreas municipais.



SECRETARIA MUNICIPAL DA EDUCAÇÃO (SME)

Secretária: Dalila Saldanha

Aniversário: 9/7

🏠 Av. Desembargador Moreira,

2875 – Dionísio Torres – CEP

60170-173 – Fortaleza - CE

☎ (85) 3459 6700 / 5997

✉ dalila.saldanha@sme.

fortaleza.ce.gov.br

🌐 educacao.fortaleza.ce.gov.br

Perfil: mestra em Gestão e Avaliação da Educação Pública pela Universidade Federal de Juiz de Fora (UFJF); especialista em Gestão Escolar pela Universidade do Estado de Santa Catarina (Udesc) e em Educação Matemática pela Universidade Estadual Vale do Acaraú (UVA); bacharel em Ciências Contábeis e licenciada em Matemática pela UVA. Desde 1998, é professora de Matemática da rede estadual de ensino do estado do Ceará, exercendo o cargo de secretária-executiva da Educação do Ceará desde julho de 2014. Ocupou o cargo de coordenadora administrativa e gerente de projetos na Secretaria Estadual da Educação (Seduc), além de coordenadora pedagógica e docente em unidades escolares da rede estadual. Tem experiência na área de educação, com ênfase em planejamento, gestão e formação de professores. Concluiu recentemente o Programa de Liderança Executiva em Desenvolvimento da Primeira Infância (Insper) - Universidade de Harvard, Cambridge, Massachusetts (EUA). Desde 2017 ocupa o cargo de secretária da Educação de Fortaleza.

Atribuições: promover a formulação e execução de diretrizes e políticas públicas educacionais; propiciar as condições necessárias ao desenvolvimento do ensino no âmbito da obrigatoriedade legal do Município, entre outras.



SECRETARIA MUNICIPAL DA INFRAESTRUTURA (SEINF)

Secretário: Samuel Dias

Aniversário: 30/5

🏠 Av. Deputado Paulino

Rocha, 1343 – Cajazeiras – CEP

60864-311 – Fortaleza - CE

☎ (85) 3105 1079 / 1080

✉ samuel.dias@seinf.

fortaleza.ce.gov.br

🌐 infraestrutura.fortaleza.ce.gov.br

Perfil: engenheiro civil formado pela Universidade Federal do Rio de Janeiro (UFRJ), é mestre em Recursos Hídricos pela Coppe/UFRJ. Durante 15 anos, trabalhou como diretor de empresa de consultoria, elaboração, coordenação e gerenciamento de projetos de Engenharia no desenvolvimento de grandes obras de infraestrutura, como o Projeto de Integração do Rio São Francisco, Cinturão das Águas do Ceará e Complexo Industrial e Portuário do Pecém (CIPP). Foi secretário da Infraestrutura de 2013 a 2016 e titular da Secretaria de Governo de Fortaleza de 2017 a 2020. Em 2018, esteve como pré-candidato à Prefeitura de Fortaleza pelo PDT. Em 2020, foi coordenador do Plano de Governo na eleição do prefeito José Sarto (PDT) e um dos pré-candidatos à Prefeitura de Fortaleza. Em 2021, voltou ao comando da Seinf.

Atribuições: elaborar, executar e fiscalizar obras públicas de serviços de equipamentos de edificações e infraestrutura urbana; controlar a elaboração e implantação de projetos na área de engenharia civil, envolvendo a construção de edificações como escolas, creches, hospitais e outros prédios públicos, a execução de infraestrutura urbana como praças, ruas, drenagem e saneamento, entre outras.



SECRETARIA MUNICIPAL DA JUVENTUDE (SEJUV)

Secretário: Davi Barroso

Aniversário: 9/1

🏠 Rua dos Tabajaras, 440

– Praia de Iracema – CEP

60060-510 – Fortaleza - CE

☎ (85) 98722 7038

✉ davi.barroso@sejuv.

fortaleza.ce.gov.br

Perfil: graduado em Comunicação Social - Publicidade e Propaganda pela Universidade de Fortaleza (Unifor) e mestre em Design Publicitário y Comunicación pela Elisava (Universitat Pompeu Fabra), em Barcelona. Foi presidente do Instituto Cultural Iracema (ICI), gestor do Centro Cultural Casa do Barão de Camocim, Centro Cultural Belchior e Vila das Artes. Esteve à frente do grupo gestor da candidatura de Fortaleza à Cidade Criativa do Design, pela Unesco, onde a Capital foi uma das quatro pré-selecionadas pelo Ministério das Relações Exteriores (MRE) para representar o Brasil na Rede de Cidades Criativas da Unesco.

Atribuições: desenvolver e coordenar políticas públicas voltadas para jovens, como forma de garantir direitos e construir cidadania.



SECRETARIA MUNICIPAL DA SAÚDE (SMS)

Secretária: Ana Estela Leite

Aniversário: 31/1

🏠 Rua Barão do Rio Branco,

910 – Centro – CEP 60025-

060 – Fortaleza - CE

☎ (85) 3488 2646 / 3105 1468

✉ gabinete@sms.

fortaleza.ce.gov.br

Perfil: médica formada pela Universidade Federal do Ceará (UFC), com residência em Pediatria no Hospital Infantil Albert Sabin (Hias) e especialista em Pediatria e Medicina Intensiva Pediátrica. É especialista em Gestão Hospitalar e Organizações de Saúde, ambos pela UFC, e em Auditoria para Profissionais de Saúde pela mesma universidade. Mestre em Saúde da Criança e do Adolescente pela Universidade Estadual do Ceará (Uece). Ingressou na Prefeitura de Fortaleza em 2004, por meio de concurso público. Exerceu funções médicas como pediatra na Atenção Básica, de gestão no Instituto Doutor José Frota (IJF) e na SMS de Fortaleza como coordenadora-geral das Regionais de Saúde e secretária-adjunta.

Atribuições: formular e gerir políticas públicas de saúde para atender às necessidades da população do município de Fortaleza; assegurar os princípios do Sistema Único de Saúde (SUS).



SECRETARIA MUNICIPAL DA SEGURANÇA CIDADÃ (SESEC)

Secretário: coronel Luís

Eduardo Soares de Holanda

Aniversário: 15/4

🏠 Rua Padre Pedro de Alencar,

2230 – Messejana – CEP

60873-082 – Fortaleza - CE

☎ (85) 3281 8151 / 8398

✉ sesecec@sesecec.fortaleza.ce.gov.

br / gabinete.sesecec@gmail.com

🌐 seguranca.fortaleza.ce.gov.br

Perfil: é bacharel em Direito pela UFC e em Segurança Pública pela antiga Academia de Polícia Militar General Edgard Facó (APMGEF). É especialista em Políticas Públicas pela Faculdade Metropolitana da Grande Fortaleza (Fametro), atual Unifametro, e mestre em Segurança da Aviação pelo Instituto Tecnológico de Aeronáutica em parceria com a UFC/ITA. Possui 32 anos de serviço no Corpo de Bombeiros Militar do Estado do Ceará e, nos anos 2019 e 2020, assumiu o comando geral da instituição. Anteriormente, foi pregoeiro do Estado, piloto da Coordenadoria Integrada de Operações Aéreas (Ciopaer) e coordenador de Atividades Técnicas do Corpo de Bombeiros, na operação de resgate no desabamento do Edifício Andrea, em outubro de 2019.

Atribuições: executar, por meio de órgãos vinculados, as políticas públicas de interesse da pasta; coordenar e gerenciar a integração com as políticas sociais do Município que interfiram nos assuntos de segurança cidadã da Cidade; estabelecer relação com os órgãos de segurança estaduais e federais; estabelecer e implementar políticas públicas, diretrizes e programas voltados a proteção, prevenção e participação cidadã na gestão de segurança e defesa civil em Fortaleza.



SECRETARIA MUNICIPAL DAS FINANÇAS (SEFIN)

Secretária: Flávia Teixeira

Aniversário: 18/10

🏠 Rua General Bezerril,

755 – Centro – CEP 60055-

100 – Fortaleza - CE

☎ (85) 3105 1238 / 1239

✉ flavia.bruno@sefin.

fortaleza.ce.gov.br

🌐 sefin.fortaleza.ce.gov.br

Perfil: contadora, analista de Planejamento e Orçamento da Secretaria de Planejamento e Gestão (Seplag) do Governo do Ceará, foi coordenadora do Tesouro Municipal na Secretaria Municipal das Finanças (Sefin). É graduada em Ciências Contábeis e mestre em Controladoria pela Universidade Federal do Ceará (UFC), com especialização em Contabilidade e Gestão Pública, pela mesma instituição.

Atribuições: planejar, coordenar, supervisionar, executar, controlar e avaliar as políticas financeiras e tributárias do Município, por meio da política fiscal nas suas vertentes tributária e orçamentária.



SECRETARIA MUNICIPAL DO ESPORTE E LAZER (SECEL)

Secretário: Ozires Pontes

Aniversário: 8/11

🏠 Rua Ildefonso Albano,

2050 – Aldeota – CEP 60115-

125 – Fortaleza - CE

☎ (85) 3067 6921

✉ ozires.pontes@secel.com.br

esportelazer.fortaleza.ce.gov.br

Perfil: filho do presidente do Partido da Social Democracia Brasileira (PSDB-CE), Luiz Pontes, Ozires foi candidato a prefeito de Massapê no pleito de 2020. Graduado em Marketing pela Universidade Metodista de São Paulo (Umesp), é empresário, com atuação no comércio, indústria, logística e energia.

Atribuições: inovar, formular e executar a política municipal de esportes, coordenando, supervisionando e incentivando a realização de atividades físicas, desportivas e recreativas, como instrumento de inclusão social e promoção do bem-estar; promover a democratização do acesso às práticas de esporte e lazer com equidade, participação popular e qualidade para as comunidades; acompanhar e monitorar a execução da política de esporte e lazer; administrar equipamentos esportivos e incentivar a comunidade para melhor aproveitamento dos espaços públicos de esportes e lazer.



SECRETARIA MUNICIPAL DO TURISMO DE FORTALEZA (SETFOR)

Secretário: Alexandre Pereira

Aniversário: 18/7

🏠 Estoril - Rua dos Tabajaras,

397 – Praia de Iracema – CEP

60060-510 – Fortaleza - CE

☎ (85) 3105 1535 /

1513 / 3101 1965

✉ alexandre.pereira@setfor.

fortaleza.ce.gov.br / alex.

pereira1807@gmail.com

🌐 turismo.fortaleza.ce.gov.br

Perfil: é graduado em Administração de Empresas pela Universidade Estadual do Ceará (Uece), mestre em Administração Pública pela Universidade de Lisboa, de Portugal, pós-graduado em Gestão Estratégica pelo Instituto Europeu de Administração e Negócios (Insead), na França, e pós-graduado em Gestão Pública e Privada pela Universidade Federal do Ceará (UFC). Foi secretário de Desenvolvimento Econômico do Ceará, ex-presidente do Centro Industrial do Ceará (CIC), ex-presidente do Sindicato das Indústrias de Panificação e Confeitaria do Ceará (Sindpan-CE), ex-presidente e ex-vice-presidente da Associação Brasileira da Indústria de Panificação e Confeitaria (Abip), ex-presidente do Conselho Gestor das Parcerias Público-Privadas (PPPs) da Prefeitura de Fortaleza. É membro da Academia Cearense de Administração (Acad), membro da Academia Cearense de Turismo (ACT), membro honorário da Academia Cearense de Direito (Aced) e presidente do partido Cidadania no Ceará.

Atribuições: planejar, promover e desenvolver a atividade turística do Município; incrementar as potencialidades socioeconômicas e de lazer.



SECRETARIA MUNICIPAL DO DESENVOLVIMENTO ECONÔMICO (SDE)

Secretário: Rodrigo Nogueira

Aniversário: 27/5

🏠 Rua Tibúrcio Cavalcante,

1233 – Aldeota – CEP 60125-

045 – Fortaleza - CE

☎ (85) 3105 1573 / 1519

✉ gab.sde@sde.fortaleza.ce.gov.br

desenvolvimentoeconomico.

fortaleza.ce.gov.br

Perfil: formado em Administração de Empresas pela Universidade de Fortaleza (Unifor) com MBA em Finanças pela Universidade Federal do Rio de Janeiro (UFRJ). Foi diretor administrativo-financeiro da Construtora Waldyr Diogo Ltda. (2002-2017) e coordenador especial de Parcerias Público-Privadas (PPPs) e Concessões da Prefeitura de Fortaleza (2017-2020).

Atribuições: implementar as ações estratégicas do desenvolvimento econômico autossustentável; gerenciar processos de promoção ao desenvolvimento e implantação de novos negócios, envolvendo iniciativas de fortalecimento do sistema produtivo formal e informal, de coordenação e execução das ações relacionadas ao trabalho e à qualificação profissional.



SECRETARIA MUNICIPAL DO PLANEJAMENTO, ORÇAMENTO E GESTÃO (SEPOG)

Secretário: Marcelo Pinheiro

Aniversário: 16/5

🏠 Av. Desembargador Moreira,

2875 – Dionísio Torres – CEP

60170-173 – Fortaleza - CE

☎ (85) 3433 3644

✉ marcelo.pinheiro@sepog.

fortaleza.ce.gov.br

planejamento.

fortaleza.ce.gov.br

Perfil: foi superintendente da Agefis e secretário-chefe do Gabinete do Prefeito, na Prefeitura de Fortaleza. Desempenhou a função de coordenador da Assessoria de Desenvolvimento Institucional da Secretaria do Planejamento e Gestão do Estado do Ceará (Seplag) e assessor da presidência do Conselho Nacional de Secretários de Estado da Administração. Graduado em Administração de Empresas pela Unifor, com MBA em Gestão Empresarial pela Fundação Getúlio Vargas (FGV), foi coordenador-geral da Associação dos Jovens Empresários e diretor-executivo da Confederação Nacional de Jovens Empresários (Conaje). Foi diretor na Federação do Comércio de Bens, Serviços e Turismo do Estado do Ceará (Fecomércio-CE) e no Centro Industrial do Ceará (CIC).

Atribuições: elaborar os instrumentos legais de planejamento como o Plano Plurianual (PPA), a Lei de Diretrizes Orçamentárias (LDO) e a Lei Orçamentária Anual (LOA); coordenar o programa de Monitoramento de Ações e Projetos Prioritários de Fortaleza (MAPFOR); coordenar as políticas corporativas de Gestão de Pessoas, Aquisições Públicas e Logística, Gestão do Patrimônio e Tecnologia da Informação.



SECRETARIA MUNICIPAL DOS DIREITOS HUMANOS E DESENVOLVIMENTO SOCIAL (SDHDS)

Secretário: Ilário Marques

Aniversário: 13/1

🏠 Rua Padre Pedro de Alencar,

2230 – Messejana – CEP

60873-082 – Fortaleza - CE

☎ (85) 3484 8956

✉ ilario.marques@sdhds.

fortaleza.ce.gov.br

desenvolvimentosocial.

fortaleza.ce.gov.br

Perfil: advogado, formado em Direito pela Universidade Federal do Ceará (UFC). Exerceu mandatos como deputado estadual em 1986 e 1998. No primeiro mandato, foi membro da mesa diretora da Assembleia Legislativa do Estado Ceará (AL-CE), atuando na Constituinte Estadual. Em 2013, assumiu a vaga de deputado federal. Governou o município de Quixadá por quatro vezes, sendo eleito pela primeira vez em 1992.

Atribuições: promover, garantir, valorizar e difundir os direitos humanos e sociais da população; responsável por ações, equipamentos, eventos e conselhos voltados para executar políticas públicas para idosos, população LGBTQIA+, negros, mulheres, pessoas com deficiência, segurança alimentar, assistência social, com destaque para a população em situação de rua.



SECRETARIA MUNICIPAL DO URBANISMO E MEIO AMBIENTE (SEUMA)

Secretária: Luciana Lobo

Aniversário: 16/6

🏠 Av. Deputado Paulino

Rocha, 1343 – Cajazeiras – CEP

60864-311 – Fortaleza - CE

☎ (85) 3452 6903

✉ luciana.lobo@seuma.

fortaleza.ce.gov.br

urbanismoemioambiente.

fortaleza.ce.gov.br

Perfil: advogada, especialista em Direito e Processo Administrativo e mestra em Direito e Gestão de Conflitos, tendo desenvolvido pesquisa na área de Governança Digital e soluções consensuais de conflitos na gestão pública. Foi coordenadora jurídica e coordenadora de Atos e Publicações Oficiais da Casa Civil do Estado. Também atuou na Secretaria do Turismo do Ceará (Setur-CE) como secretária-executiva. Foi conselheira de órgãos estaduais com foco no desenvolvimento econômico, na agropecuária e na gestão de recursos hídricos. Em abril de 2018, ao assumir a titularidade da Controladoria e Ouvidoria Geral do Município (CGM) de Fortaleza, tornou-se a primeira mulher a ocupar o cargo na história da Secretaria.

Atribuições: definir as políticas públicas, o planejamento, o ordenamento e o controle dos ambientes naturais e construídos de Fortaleza, além de elaborar, coordenar, executar e monitorar as políticas e diretrizes relativas ao urbanismo e ao meio ambiente, bem como a sua implementação; cancelar a emissão de licenciamento, alvarás, autorizações, declarações e certidões emitidos para os empreendimentos da cidade de Fortaleza.



SECRETARIA MUNICIPAL DO DESENVOLVIMENTO HABITACIONAL DE FORTALEZA (HABITAFOR)

Secretário: Adail Fontenele

Aniversário: 21/11

🏠 Rua Paula Rodrigues,

304 – Fátima – CEP 60411-

270 – Fortaleza - CE

☎ (85) 3488 3374 / 3379

✉ gabinete@habitafor.

fortaleza.ce.gov.br

habitacao.fortaleza.ce.gov.br

Perfil: é engenheiro civil, com pós-graduação em Engenharia de Recursos Hídricos/Saneamento, pela Universidade Federal do Ceará (UFC). Foi presidente da Empresa de Urbanização de Fortaleza (Emurf), atual Empresa Municipal de Limpeza e Urbanização (Emlurb), diretor do extinto Departamento de Limpeza Pública de Fortaleza e presidente da Empresa Municipal de Limpeza e Urbanização (Emlurb). Atuou como subsecretário estadual de Desenvolvimento Urbano e também como secretário estadual de Transportes, Energia, Comunicação e Obras. Exerceu o cargo de diretor-geral da Assembleia Legislativa do Estado do Ceará (AL-CE), de 1995 a 2006, e foi ainda secretário da Infraestrutura do estado do Ceará, coordenador especial de Articulação das Secretarias Regionais de Fortaleza e, nos últimos anos, estava como titular da Secretaria Regional do Centro. **Atribuições:** orientar, coordenar e supervisionar as atividades dos espaços do órgão e pela definição das políticas municipais de habitação; presidir o Conselho Municipal de Habitação Popular (Comhap); gerenciar o Fundo Municipal de Habitação, entre outras.

COORDENADORIAS E ÓRGÃOS VINCULADOS AO GABINETE DO PREFEITO

INSTITUTO DE PLANEJAMENTO DE FORTALEZA (IPLANFOR)

Superintendente: Elcio Batista

Aniversário: 16/1

 Rua 25 de Março, 268 – Centro

– CEP 60060-120 – Fortaleza - CE

 (85) 3105 1314

 elcio.batista@iplanfor.

fortaleza.ce.gov.br

Atribuições: coordenar a elaboração, revisão e atualização de planos estratégicos e planos diretores participativos de desenvolvimento de Fortaleza; promover a integração entre os instrumentos de planejamento municipal e suas atualizações (Planos Estratégicos de curto, médio e longo prazos; Plano Diretor Participativo; Planos Setoriais; Agendas Regionais; Plano de Governo; Plano Plurianual (PPA); Lei de Diretrizes Orçamentárias (LDO); e Lei Orçamentária Anual (LOA); coordenar a elaboração de planos e regulamentação das Zonas Especiais de Interesse Social (Zeis) e articular a elaboração dos planos e regulamentação das demais Zonas Especiais.

AGÊNCIA DE FISCALIZAÇÃO DE FORTALEZA (AGEFIS)

Superintendente: Laura Jucá

Aniversário: 3/3

 Rua Francisco José

Albuquerque Pereira, 1020

– Cajazeiras – CEP 60864-

520 – Fortaleza - CE

 (85) 3484 7955

Atribuições: planejar, coordenar, monitorar, avaliar e executar a fiscalização urbana; padronizar e supervisionar as ações de fiscalização desenvolvidas pelos integrantes da carreira de fiscal municipal e promover a capacitação do seu quadro funcional; instaurar, instruir e julgar os processos oriundos do exercício da fiscalização, como também reclamações, denúncias, representações, defesas, impugnações e recursos.

COORDENADORIA ESPECIAL DE ARTICULAÇÃO POLÍTICA

Coordenador: Elpídio Moreira


Aniversário: 21/4

 Rua Pereira Filgueiras,

4 – Centro – CEP 60160-

150 – Fortaleza - CE

 (85) 3105 1168

 elpidio.moreira@gabpref.


fortaleza.ce.gov.br

Atribuição: realizar a interlocução entre os poderes Executivo e Legislativo municipais.

COORDENADORIA DE PARTICIPAÇÃO SOCIAL (CPS)

Coordenadora: Natália Rios

Aniversário: 8/1

 Rua Guilherme Rocha,

175 – Centro – CEP 60030-

141 – Fortaleza - CE

 (85) 3105 1569 / 3452 6792

 natalia.rios@gabpref.

fortaleza.ce.gov.br

Atribuições: acompanhar, participar e monitorar os processos participativos de competência da gestão municipal; ampliar, mobilizar e aperfeiçoar os mecanismos da democracia participativa em todas as esferas de governo por meio do planejamento participativo, das conferências e dos conselhos; diversificar as formas de diálogos e informações entre o Poder Executivo e a sociedade, entre outras.

COORDENADORIA ESPECIAL DE POLÍTICAS SOBRE DROGAS (CPDROGAS)

Coordenadora especial:

Marta Gonçalves

Aniversário: 23/7

 Av. Rogaciano Leite, 1729

– Patriolino Ribeiro – CEP

60810-470 – Fortaleza - CE

 (85) 3452 7283 / 3105 1576

 marta.goncalves@gabpref.

fortaleza.ce.gov.br

Atribuições: desenvolver ações intersetoriais; articular redes de prevenção, cuidado e reinserção social para usuários, familiares e rede social implicada.

COORDENADORIA ADMINISTRATIVO-FINANCEIRA (COAF)

Coordenadora: Maria

Taumaturgo


Aniversário: 3/2

 Palácio do Bispo – Rua

São José, 1 – Centro – CEP

60060-170 – Fortaleza - CE

 (85) 3201 3743

 maria.taumaturgo@

gabpref.fortaleza.ce.gov.br


Atribuições: coordenar e administrar financeira e operacionalmente o gabinete do prefeito.

ADMINISTRAÇÃO DIRETA

CENTRAL DE LICITAÇÕES DA PREFEITURA DE FORTALEZA (CLFOR) - SUBORDINADA À SEPOG

Presidente: Otávio Melo

Aniversário: 3/1

 Avenida Heráclito Graça,

750 – Centro – CEP 60140-

060 – Fortaleza - CE

 (85) 3452 3477

 otavio.melo@clfor.

fortaleza.ce.gov.br

 compras.sepog.

fortaleza.ce.gov.br

Atribuições: promover a administração geral do órgão; exercer a representação institucional da pasta; assessorar o prefeito e colaborar com outros secretários municipais; fazer indicação ao prefeito para o provimento de cargos de direção e assessoramento do órgão; decidir, em despacho motivado e conclusivo, sobre assuntos de sua competência; autorizar a instauração de processos de licitação e ratificar a sua dispensa ou declaração de sua inexigibilidade, nos termos da legislação pertinente; expedir portarias e atos normativos sobre decretos ou regulamentos de interesse do órgão, não limitada ou restrita por atos normativos superiores e sobre aplicações de leis, decretos ou regulamentos de interesse do órgão; referendar atos, contratos ou convênios em que o órgão seja parte, ou firmá-

los, o limite de suas competências legais; cumprir e fazer cumprir a legislação aplicável ao processo de licitação; presidir a Comissão Permanente de Licitações; aplicar sanções administrativas aos licitantes que praticarem atos no curso do procedimento licitatório em desacordo com a legislação de regência, entre outras.

GUARDA MUNICIPAL DE FORTALEZA (GMF) - SUBORDINADA À SESEC

Diretor-geral: Marcílio

Linhares Távora

Aniversário: 2/3

 Rua Padre Pedro de Alencar,

2230 – Messejana – CEP

60873-082 – Fortaleza - CE

 (85) 3281 7896 / 7774 / 9769

 diretoriagmf@gmail.com

Atribuição: executar a política municipal de segurança urbana.

DEPARTAMENTO MUNICIPAL DE PROTEÇÃO E DEFESA DOS DIREITOS DO CONSUMIDOR (PROCON FORTALEZA)

Diretora: Eneylândia Rabelo

Aniversário: 1º/3

 Rua Major Facundo,

869 – Centro – CEP 60025-

100 – Fortaleza - CE

 (85) 3105 1296

 eneylandia.lemos@

procon.fortaleza.ce.gov.br

Atribuições: elaborar e executar a política de proteção e defesa dos consumidores de Fortaleza, visando manter o equilíbrio nas relações de consumo e promover o bem comum; mediar resoluções de problemas nas relações de consumo.

ADMINISTRAÇÃO INDIRETA

AUTARQUIA DE REGULAÇÃO, FISCALIZAÇÃO E CONTROLE DOS SERVIÇOS PÚBLICOS DE SANEAMENTO AMBIENTAL (ACFOR)

Superintendente: Homero Cals

Aniversário: 11/4

 Av. Antônio Sales, 1885

– Dionísio Torres – CEP

60135-101 – Fortaleza - CE

 (85) 3433 2789 / 3144

7225 / 0800 285 1919

 homero.silva@acfor.

fortaleza.ce.gov.br

Atribuições: regular, fiscalizar e controlar os serviços públicos de saneamento ambiental concedidos, permitidos ou terceirizados.

AUTARQUIA MUNICIPAL DE TRÂNSITO E CIDADANIA (AMC)

Superintendente:

Antônio Ferreira Silva

Aniversário: 12/6

 Av. Desembargador Gonzaga,

1630 – Cidade dos Funcionários

– CEP 60823-012 – Fortaleza - CE

 (85) 3433 9734

 ferreira.silva@amc.

fortaleza.ce.gov.br

 mobilidade.fortaleza.ce.gov.br

Atribuições: é responsável pelo disciplinamento do tráfego em Fortaleza; operar, fiscalizar e gerenciar o trânsito, além de desenvolver projetos educativos que busquem uma consciência mais humanizada nas vias urbanas, bem como planejar ações de engenharia e coordenar a rede integrada de semáforos.

FUNDAÇÃO DE CIÊNCIA, TECNOLOGIA E INOVAÇÃO DE FORTALEZA (CITINOVA)

Presidente: Luiz Alberto Sabóia

Aniversário: 20/6

 Rua dos Tremembés,

2 – Praia de Iracema – CEP

60060-510 – Fortaleza - CE

 (85) 3219 5971

 luiz.saboia@citinova.

fortaleza.ce.gov.br

Atribuições: atuar na transformação de problemas da Cidade em soluções concretas em diversas áreas, como educação,

desenvolvimento econômico, meio ambiente, saúde, e na difusão da cultura digital como forma de inclusão social e redução de desigualdades.

AUTARQUIA DE URBANISMO E PAISAGISMO DE FORTALEZA (URBFOR)

Superintendente:

Ronaldo Nogueira

Aniversário: 12/11

 Rua Jorge Dumar, 1501

– Benfica – CEP 60020-

055 – Fortaleza - CE

 (85) 3131 7604

 do.nogueira@urbfor.

fortaleza.ce.gov.br

Atribuições: executar as políticas públicas relacionadas à conservação e manutenção do ambiente natural do Município, com foco na arborização urbana e no paisagismo; gestão administrativa do Horto Florestal Municipal Falconete Fialho, do Zoológico Municipal Sargento Prata e dos parques públicos municipais.

EMPRESA DE TRANSPORTE URBANO DE FORTALEZA (ETUFOR)

Presidente: David Arison da

Rocha Bezerra Cavalcante

Aniversário: 6/9

 Avenida dos Expedicionários,

5677 – Vila União – CEP

60410-410 – Fortaleza - CE

 (85) 3433 6703

 ascom@etufor.ce.gov.br

Atribuições: prestar serviços a entidades públicas ou privadas na área de transporte público, como a assessoria de planejamento; desenvolver e acompanhar o controle da operação de transporte; acompanhar, gerenciar e implantar obras e equipamentos de infraestrutura; planejar e criar corredores exclusivos de ônibus em conjunto com demais órgãos competentes da Prefeitura; fiscalizar a regulamentação e gestão do processo de emissão de carteiras de estudante; atender, fiscalizar e gerir o cartão gratuidade da pessoa com deficiência; fiscalizar o transporte coletivo e individual no município de Fortaleza, entre outras.

INSTITUTO DOUTOR JOSÉ FROTA (IJF)

Superintendente: Riane Azevedo

Aniversário: 29/10

 Rua Barão do Rio Branco,

1816 – Centro – CEP 60025-

061 – Fortaleza - CE

 (85) 3255 5000 (Central

Telefônica) / 5205

(Superintendência) / 5166

(Ouvidoria) / 5037 e 5040 (Serviço

Social) / 5016 (Assistência ao

Queimado) / 5012, 5050 e 98439

7494 (Assistência Toxicológica)

/ 5110, 5032 e 98769 7196

(Assessoria de Comunicação)

 superintendencia.ijf@ijf.

ce.gov.br / imprensa.ijf@

ijf.fortaleza.ce.gov.br

Atribuições: maior centro hospitalar de urgência e emergência de nível terciário da rede de assistência pública da Prefeitura de Fortaleza, referência regional no socorro às vítimas de traumas de alta complexidade, como fraturas múltiplas, lesões vasculares e neurológicas graves, queimaduras e intoxicações, além de instituição de ensino, pesquisa e orientadora de políticas públicas.

INSTITUTO DE PESOS E MEDIDAS (IPEM)

Superintendente: Francisco

Barroso Rodrigues

Aniversário: 26/7

 Av. Luciano Carneiro,

1320 – Parreão – CEP 60410-

324 – Fortaleza - CE

 (85) 3131 4019

 superintendencia.ipem@

fortaleza.ce.gov.br

Atribuições: executar os serviços de registro, verificação, fiscalização, inspeção, controle de qualidade, exame laboratorial, apreensão, guarda, interdição de produtos irregulares, autuação, aplicação de penalidade, julgamento, execução de dívida ativa e outros serviços técnicos, administrativos e operacionais referentes às atividades de Metrologia Legal, Normalização e Qualidade Industrial.


INSTITUTO MUNICIPAL DE DESENVOLVIMENTO DE RECURSOS HUMANOS (IMPARH)

Presidente: Débora Marques

Aniversário: 22/5

 Av. João Pessoa, 5609 – Damas

– CEP 60425-682 – Fortaleza - CE

 (85) 3433 2979 / 2998

 atendimento.

imparh@gmail.com

 concursos.fortaleza.ce.gov.br

Atribuições: atuar como Escola de Governo do Município de Fortaleza, executando ações, projetos e programas voltados para o desenvolvimento e capacitação de servidores. O Imparh também promove cursos de extensão para a comunidade, direcionados para o estudo da língua portuguesa e línguas estrangeiras, além de realizar ações de recrutamento e seleção de recursos humanos e de oferta de programas de extensão.

INSTITUTO DE PREVIDÊNCIA DO MUNICÍPIO (IPM)

Superintendente:

Josué de Sousa Lima

Aniversário: 26/7

 Rua 24 de Maio, 1479 – Benfica

– CEP 60020-001 – Fortaleza - CE

 (85) 3455 8700 / 3254

7877 / 3452 1738 / 7721

 ouvidoria@ipmfor.ce.gov.br

 servidor.fortaleza.ce.gov.br

Atribuições: assegurar o direito à previdência social, incluindo a aposentadoria, aos servidores públicos municipais; proporcionar assistência à saúde dos servidores e de seus dependentes.

FUNDAÇÃO DA CRIANÇA E DA FAMÍLIA CIDADÃ (FUNCI)

Presidente: Iraguassú Filho

Aniversário: 6/12

 Av. Pontes Vieira, 1091

– Joaquim Távora - CEP

60135-237 – Fortaleza - CE

 (85) 3433 9539

 iraguassu.filho@funci.

fortaleza.ce.gov.br

Atribuições: promover e executar políticas públicas de defesa e proteção integral de crianças e adolescentes, preconizado no Estatuto da Criança e do Adolescente (ECA).

DIVISÃO DAS REGIONAIS

COORDENADORIAS ESPECIAIS DA SECRETARIA MUNICIPAL DOS DIREITOS HUMANOS E DESENVOLVIMENTO SOCIAL (SDHDS)

COORDENADORIA DOS CENTROS DE CIDADANIA E DIREITOS HUMANOS (COCECDH)

Coordenadora-executiva:

Cátia Maria Lima de Sousa

Aniversário: 6/7

🏠 Rua Padre Pedro de Alencar, 2230 – Messejana – CEP 60873-082 – Fortaleza - CE
📞 (85) 3105 3445
✉ ccdh.sdhds@sdhds.fortaleza.ce.gov.br

COORDENADORIA ESPECIAL DO IDOSO (COOID)

Coordenador-executivo:

Sérgio Gomes Cavalcante

Aniversário: 11/2

🏠 Rua Padre Pedro de Alencar, 2230 – Messejana – CEP 60873-082 – Fortaleza - CE
📞 (85) 3105 3445
✉ sergio.gomes@sdhds.fortaleza.ce.gov.br

COORDENADORIA DE POLÍTICAS PÚBLICAS PARA AS MULHERES

Coordenadora-executiva:

Cristhina Brasil

Aniversário: 15/8

🏠 Rua Padre Pedro de Alencar, 2230 – Messejana – CEP 60873-082 – Fortaleza - CE
📞 (85) 3105 3445
✉ coordenadoria.mulher@sdhds.fortaleza.ce.gov.br

COORDENADORIA ESPECIAL DA DIVERSIDADE SEXUAL (COEDIV)

Coordenadora-executiva:

Labelle Silva

Aniversário: 9/3

🏠 Rua Padre Pedro de Alencar, 2230 – Messejana – CEP 60873-082 – Fortaleza - CE
📞 (85) 3105 3445
✉ diversidade.sdhds@sdhds.fortaleza.ce.gov.br

COORDENADORIA ESPECIAL DE PESSOAS COM DEFICIÊNCIA (COPEDEF)

Coordenador-executivo:

Emerson Damasceno

Aniversário: 23/9

🏠 Rua Padre Pedro de Alencar, 2230 – Messejana – CEP 60873-082 – Fortaleza - CE
📞 (85) 3105 3445
✉ copedef.sdhds@sdhds.fortaleza.ce.gov.br

COORDENADORIA DA IGUALDADE RACIAL

Coordenador-executivo:

Sérgio Granja

Aniversário: 4/1

🏠 Rua Padre Pedro de Alencar, 2230 – Messejana – CEP 60873-082 – Fortaleza - CE
📞 (85) 3105 3445
✉ sergio.granja@sdhds.fortaleza.ce.gov.br



SECRETARIA MUNICIPAL DA GESTÃO REGIONAL (SEGER)

Secretário: João Pupo

Aniversário: 19/5

🏠 Rua Professor Juraci Mendes de Oliveira, 1 - Edson Queiroz - CEP 60811-450 - Fortaleza - CE
📞 (85) 3105 1010
✉ gabinete@seger.fortaleza.ce.gov.br / joao_pupo@hotmail.com

Perfil: advogado, especialista em Direito Público pela Universidade Federal de Pernambuco (UFPE) e em Direito e Processo Tributários pela Universidade de Fortaleza (Unifor), foi procurador-geral do Município de Sobral, chefe da Assessoria Jurídica da Secretaria Municipal de Saúde (SMS) de Fortaleza. Atuou ainda como superintendente do Departamento Estadual de Trânsito do Ceará (Detran-CE) e como titular da Secretaria da Conservação e Serviços Públicos (SCSP) de Fortaleza. **Atribuições:** implantar a Política de Acolhimento ao cidadão; articular ações intersetoriais com os diversos órgãos e entidades da Administração Municipal; executar intervenções e serviços relacionados ao cuidado com os espaços urbanos e equipamentos públicos, entre outras.



SECRETARIA REGIONAL 1 (SR 1) – ÁLVARO WEYNE, BARRA DO CEARÁ, CARLITO PAMPLONA, CRISTO REDENTOR, FLORESTA, JACARECANGA, JARDIM IRACEMA, JARDIM GUANABARA, PIRAMBU E VILA VELHA

Secretário: Antônio Nei de Sousa

Aniversário: 4/3

🏠 Rua Jangada, 740 – Barra do Ceará – CEP 60331-290 – Fortaleza - CE
📞 (85) 3433 6857
✉ santonionei@gmail.com

Perfil: graduado em Direito pela Universidade de Fortaleza (Unifor), com pós-graduação em Direito Municipal pela Universidade Estadual Vale do Acaraú (UVA). Foi secretário-executivo do Desenvolvimento Agrário do Ceará (de 2019 a 2020), titular da Secretaria Estadual das Cidades (2018) e membro do Conselho Estadual do Meio Ambiente. Antes, foi prefeito de Pereiro, entre 1993 e 1996, e vice-prefeito do mesmo município, de 2001 a 2004, quando acumulou a função de secretário municipal de Saúde. Foi coordenador político da Secretaria Estadual de Governo (2002-2006) e assessor parlamentar na Assembleia Legislativa do Estado do Ceará (AL-CE), de 2006 a 2010.



SR 2 – ALDEOTA, CAIS DO PORTO, DE LOURDES, DIONÍSIO TORRES, JOAQUIM TÁVORA, MEIRELES, MUCURIPE, PAPICU, TAUAPE, VARJOTA E VICENTE PINZÓN

Secretário: Rennys Frota

Aniversário: 14/8

🏠 Rua Tavares Coutinho, 2225 – Varjota – CEP 60160-130 – Fortaleza - CE
📞 (85) 3241 4839
✉ rennys.frota@sr2.fortaleza.ce.gov.br

Perfil: é advogado e pós-graduado em Gerenciamento de Projetos, ambos os cursos pela Universidade de Fortaleza (Unifor). Foi secretário da Regional 1 de Fortaleza, diretor de Gestão Corporativa e de Inovação da Financiadora de Estudos e Projetos (Finep), empresa vinculada ao Ministério da Ciência, Tecnologia e Inovações (MCTI). Assumiu a presidência da Empresa de Transporte Urbano de Fortaleza (Etufor) e foi assessor especial da Vice-Governadoria do Estado do Ceará. Foi secretário-executivo da Secretaria da Saúde do Estado do Ceará (Sesa), titular da Secretaria dos Recursos Hídricos do Estado do Ceará (SRH), presidente da Companhia de Gestão dos Recursos Hídricos (Cogerh) e diretor de Desenvolvimento Tecnológico e Produção do Departamento Nacional de Obras Contra as Secas (Dnocs).

SR 3* – AMADEU FURTADO, ANTÔNIO BEZERRA, ELLERY, FARIAS BRITO, MONTE CASTELO, OLAVO OLIVEIRA, PADRE ANDRADE, PARQUE ARAXÁ, PARQUELÂNDIA, PRESIDENTE KENNEDY, QUINTINO CUNHA, RODOLFO TEÓFILO E SÃO GERARDO

🏠 Av. Jovita Feitosa, 1264 – Parquelândia – CEP 60455-410 – Fortaleza - CE
📞 (85) 3433 6883

* Até o fechamento desta edição, estava em definição quem seria o titular da Regional 3.



SR 4 – AEROPORTO, BENFICA, BOM FUTURO, DAMAS, FÁTIMA, ITAOCA, JARDIM AMÉRICA, JOSÉ BONIFÁCIO, MONTESE, PARANGABA, PARREÃO, VILA PERI E VILA UNIÃO

Secretário: Paulo Gomes

Aniversário: 3/8

🏠 Av. Doutor Silas Munguba, 3770 – Serrinha – CEP 60741-575 – Fortaleza - CE
📞 (85) 3469 2091
✉ paulo.gomes@sr4.fortaleza.ce.gov.br

Perfil: é bacharel em Administração. Vereador por Fortaleza em dois mandatos (de 2009 a 2012 e de 2013 a 2016), exerceu ainda os cargos de secretário-executivo da Regional 1 (2013 a 2015) e da Regional Centro (2017 a 2020) na Prefeitura de Fortaleza.



SR 5 – BOM JARDIM, BONSUCESSO, GRANJA LISBOA, GRANJA PORTUGAL E SIQUEIRA

Secretário: Moacir Soares

Aniversário: 25/9

🏠 Av. Augusto dos Anjos, 2466 – Bonsucesso – CEP 60542-164 – Fortaleza - CE
📞 (85) 3433 2916

✉ moacir.soares@sr5.

fortaleza.ce.gov.br

Perfil: graduado em Pedagogia pela Universidade Estadual do Ceará (Uece) e em Psicologia pela Universidade de Fortaleza (Unifor). Sanitarista, é mestre em Saúde Pública e especialista em Sistemas Locais de Saúde. Foi secretário de Saúde nos municípios de Caucaia, Crateús e Tauá e, em Fortaleza, foi secretário de Turismo. Presidiu o Conselho das Secretarias Municipais de Saúde do Ceará (Cosems-CE), foi membro titular do Conselho Estadual de Saúde do Ceará (Cesau) e do Conselho Nacional de Secretarias Municipais de Saúde (Conasems), representando o Nordeste. Foi também membro do Conselho Municipal de Política Cultural (CMPC) de Fortaleza e diretor-presidente da Agência de Consultoria em Sistemas Locais de Saúde (Consilos).



SR 6 – AEROLÂNDIA, ALTO DA BALANÇA, CAMBEBA, CIDADE DOS FUNCIONÁRIOS, CURIÓ, COAÇU, GUAJERU, JARDIM DAS OLIVEIRAS, JOSÉ DE ALENCAR, LAGOA REDONDA, MESSEJANA, PARQUE IRACEMA, PARQUE MANIBURA, PAUPINA E SÃO BENTO

Secretário: Túlio Studart

Aniversário: 22/3

🏠 Rua Padre Pedro de Alencar, 789 – Messejana – CEP 60840-282 – Fortaleza - CE
📞 (85) 3452 1811

✉ tulio.studart@sr6.

fortaleza.ce.gov.br

Perfil: bacharel em Segurança Pública e em Direito, com especialização em Políticas Públicas, Gestão de Trânsito e Serviços Urbanos, Gestão e Direito do Trânsito. Mestre em Planejamento e Políticas Públicas pela Universidade Estadual do Ceará (Uece) e doutorando em Políticas Públicas pela mesma instituição. É membro do Conselho Estadual de Trânsito do Ceará (Cetran-CE) e foi membro consultivo da Comissão Especial de Assuntos e Estudos sobre Direito de Trânsito e Tráfego da Ordem dos Advogados do Brasil - Secção Ceará (OAB-CE). Presidiu o Fórum Estadual dos Gestores de Trânsito e Transporte do Estado do Ceará e foi membro do Conselho de Apoio ao Ministério Público do Juizado Especial da Parangaba. Foi secretário de estado chefe da Casa Militar do Governo do Ceará (2015 a 2018).



SR 7 – CIDADE 2000, COCÓ, EDSON QUEIROZ, GUARARAPES, LUCIANO CAVALCANTE, MANOEL DIAS BRANCO, PRAIA DO FUTURO I, PRAIA DO FUTURO II, SABIAGUABA, SALINAS E SAPIRANGA/COITÉ

Secretário: Benigno Júnior

Aniversário: 15/6

🏠 Rua Atilano de Moura, 420 - CEP 60810-180 – Patriolino Ribeiro – Fortaleza - CE
📞 (85) 3241 4751

✉ secretariaregional.07@

gmail.com

Perfil: graduado em Direito pela Universidade de Fortaleza (Unifor). Integrou a Comissão de Desporto da Ordem dos Advogados do Brasil - Secção Ceará (OAB-Ceará). Entre março de 2008 e abril de 2012, exerceu o cargo de secretário-executivo da Secretaria Municipal do Esporte e Lazer (Secel) de Fortaleza. Em 2012, foi eleito vereador de Fortaleza, atuando como vice-presidente da Comissão de Turismo.



SR 8 – BOA VISTA, DENDÊ, DIAS MACÊDO, ITAPERI, PARQUE DOIS IRMÃOS, PASSARÉ, PLANALTO AYRTON SENNA, PREFEITO JOSÉ WALTER E SERRINHA

Secretário: Mosiah Torgan

Aniversário: 15/12

🏠 Av. Doutor Silas Munguba, 3770 – Serrinha – CEP 60741-575 – Fortaleza - CE
📞 (85) 3433 2876

✉ mosiahtorgan@gmail.com

Perfil: graduado em Direito pelo Centro Universitário de Brasília (UnICEUB), atuou em advocacia, trabalhando em empresas do ramo até 2016 na capital brasileira. Em 2017, assumiu como titular da Secretaria do Desenvolvimento Econômico (SDE) de Fortaleza, onde atuou até abril de 2020. É filho do ex-vice-prefeito Moroni Torgan.



SR 9 – BARROSO, CAJAZEIRAS, CONJUNTO PALMEIRAS, JANGURUSSU, ANCURI, PEDRAS E PARQUE SANTA MARIA

Secretária: Darlene Braga

Aniversário: 22/1

🏠 Rua Padre Pedro de Alencar, 789 – Messejana – CEP 60840-282 – Fortaleza - CE
📞 (85) 3488 3103 / 3181

✉ darlene.braga@sr9.

fortaleza.ce.gov.br

Perfil: advogada, é doutora em Direito Constitucional e Relações Privadas, mestra em Direito Constitucional e professora da graduação em Direito e do Mestrado Profissional em Direito e Gestão de Conflitos, ambos os cursos na Universidade de Fortaleza (Unifor). Integra o grupo de professores da Escola Superior da Magistratura do Estado do Ceará (Esmec). Exerce a função de diretora acadêmica do Instituto de Pesquisa e Capacitação Avançada do Ceará. Na Ordem dos Advogados do Brasil - Secção Ceará (OAB-CE), já presidiu a Comissão de Direito Imobiliário, Comissão de Exame de Ordem e a Comissão de Mediação, Conciliação e Arbitragem, além de ter sido conselheira estadual e membro titular da Comissão de Mediação do Conselho Federal da OAB. Foi também instrutora do Conselho Nacional de Justiça (CNJ). Participou como conselheira da Associação das Mulheres Advogadas do Estado do Ceará (2012-2014).



SR 10 – ARACAPÉ, CANINDEZINHO, CONJUNTO ESPERANÇA, JARDIM CEARENSE, MANUEL SÁTIRO, MARAPONGA, MONDUBIM, NOVO MONDUBIM, PARQUE PRESIDENTE VARGAS, PARQUE SANTA ROSA E PARQUE SÃO JOSÉ

Secretário: Leonardo Freire

Aniversário: 16/6

🏠 Av. Augusto dos Anjos, 2466 – Bonsucesso – CEP 60542-164 – Fortaleza - CE
📞 (85) 3433 2925

✉ leonardo.freire@sr10.

fortaleza.ce.gov.br

Perfil: fuzileiro naval da reserva, após experiência acadêmica e profissional nos Estados Unidos e Canadá, graduou-se em Arquitetura e Urbanismo. Pós-graduando em Gestão Pública, é especialista em iluminação, tendo sido agraciado pelo Prêmio Mantra Brasil – Design de Interiores nos anos 2015 e 2016. Entre os anos de 2008 a 2018, na capital cearense, foi empresário em iluminação arquitetônica. Desde 2018, dedica-se a novos projetos na área da arquitetura e do urbanismo.



SR 11 – AUTRAN NUNES, BELA VISTA, CONJUNTO CEARÁ I E CONJUNTO CEARÁ II, COUTO FERNANDES, DEMÓCRITO ROCHA, DOM LUSTOSA, GENIBAÚ, HENRIQUE JORGE, JOÃO XXIII, JÓQUEI CLUBE, PANAMERICANO E PICI

Secretário: Raimundo Filho

Aniversário: 9/9

🏠 Av. Jovita Feitosa, 1264 – Parquelândia – CEP 60455-410 – Fortaleza - CE
📞 (85) 3433 2501

✉ raimundo.filho@sr11.

fortaleza.ce.gov.br

Perfil: formado em Psicologia, com especialização em Prevenção à Dependência Química pela Universidade de Fortaleza (Unifor). É servidor da Agência Nacional de Vigilância Sanitária (Anvisa) desde a criação, tendo exercido as funções de responsável pelo posto portuário de Fortaleza, coordenador substituto e coordenador da Vigilância Sanitária de Portos, Aeroportos, Fronteiras e Recintos Alfandegados no Ceará. Foi diretor de saúde do Sindicato Nacional dos Servidores das Agências Nacionais de Regulação (Sinagências). Atuou como suplente de vereador em 2012, vereador eleito em 2016, compondo a mesa diretora da Câmara Municipal de Fortaleza (CMFor) como 2º vice-presidente (2019-2020), e vereador reeleito em 2020.



SR 12 – CENTRO, MOURA BRASIL E PRAIA DE IRACEMA

Secretário: Júlio Santos

Aniversário: 3/4

🏠 Rua Major Facundo, 907 – Centro – CEP 60025-100 – Fortaleza - CE
📞 (85) 3254 3427

✉ julio.santos@sr12.

fortaleza.ce.gov.br

Perfil: formado em Administração de Empresas, pós-graduado em Direito Público e servidor público de carreira. É fiscal de atividades urbanas e vigilância sanitária desde 2010. De janeiro de 2013 até abril de 2015, passou pelos cargos de assistente técnico de fiscalização, gerente de Controle Urbano e coordenador de Fiscalização Integrada na Secretaria Regional VI. Compôs a equipe gestora que implantou e consolidou a Agência de Fiscalização de Fortaleza (Agefis), criada em 2014. Exerceu a função de diretor de Operações do órgão e, entre abril de 2018 e dezembro de 2020, foi superintendente da Agefis.

EX-PREFEITOS DE FORTALEZA

BRASIL IMPÉRIO

1822-1823 Joaquim Lopes de Abreu
1823 Joaquim José Barbosa
1823 Francisco Félix Bezerra de Albuquerque
1823 João da Rocha Moreira
1824 Manuel José Martins Ribeiro Júnior
1824-1826 Joaquim Antunes de Oliveira
1826-1827 João Facundo de Castro Menezes
1827 Joaquim Lopes Abreu
1827-1828 Jacinto Fernandes de Araújo
1828 Joaquim Vieira da Silva e Souza
1828 Luiz Mariano Gomes da Silva
1828-1829 Francisco José Pacheco de Medeiros
1829-1831 Joaquim Lopes Abreu
1831 José Joaquim da Silva Braga
1831-1832 Joaquim Mendes da Cruz Guimarães
1832-1833 José Joaquim da Silva Braga
1833-1836 José Ferreira Lima Sucupira
1836-1841 Joaquim da Fonseca Soares e Silva
1841-1843 José Lourenço de Castro e Silva
1843-1849 Antonio Rodrigues Ferreira Macedo
1849-1850 Manuel Teófilo Gaspar de Oliveira
1850-1859 Antonio Rodrigues Ferreira Macedo
1859-1861 Manuel Caetano de Gouveia
1861-1865 Manuel Soares da Silva Bezerra
1865-1869 Antonio Teodorico da Costa
1869 Joaquim da Cunha Freire
1869-1873 Antonio Gonçalves da Justa
1873-1877 Francisco Coelho da Fonseca
1877-1881 Joaquim da Cunha Freire
1881-1884 Antonio Pereira de Brito Paiva
1884-1886 João Crisóstomo da Silva Jataí
1886-1887 Telésforo Caetano de Abreu
1887-1890 Manuel Teófilo Gaspar de Oliveira

BRASIL REPÚBLICA

1890 José Freire Bezerril Fontenele
1890-1891 Manoel Nogueira Borges
1891-1892 Joaquim de Oliveira Catunda
1892-1912 Guilherme César da Rocha
1912 João Marinho de Albuquerque Andrade
1912-1914 Ildefonso Albano
1914-1918 Casimiro Ribeiro Brasil Montenegro
1918-1920 Rubens Monte
1920-1921 Godofredo Maciel
1921-1923 Ildefonso Albano
1923-1924 Adolfo Gurgel de Siqueira
1924-1928 Godofredo Maciel
1928-1930 Álvaro Weyne
1930-1931 César Cals de Oliveira
1931 Antonio Urbano de Almeida
1931-1933 Tibúrcio Cavalcante
1933-1934 Raimundo Girão
1934-1935 Plínio Pompeu de Sabóia Magalhães
1935 Gentil Barreira



1935-1936 ÁLVARO WEYNE

Nasceu em 11 de novembro de 1881. É conhecido como o “prefeito das flores”, em virtude da promoção de arborização urbana. Além de embelezar as ruas da Cidade, presidiu o Rotary Club de Fortaleza, dirigiu a Santa Casa da Misericórdia e foi secretário de Estado dos Negócios da Fazenda. Responsável pela aquisição da Casa de José de Alencar e sua disponibilização para o Instituto Histórico do Ceará. Dá nome a um bairro na zona Oeste da Cidade.

1936-1945 Raimundo de Alencar Araripe

1945 Plácido Aderaldo Castelo

1945-1946 Vicente Linhares

1946 Oscar Barbosa

1946 Romeu Coelho Martins

1946-1947 Clóvis Matos

1947-1948 José Leite Maranhão

1948-1951 Acrísio Moreira da Rocha



1951-1955 PAULO CABRAL DE ARAÚJO

Nasceu em 1922, no município de Guaiúba (CE). Bacharel em Direito e radialista, dedicou a vida para os canais da imprensa brasileira. O comunicador, diretor dos Diários Associados por duas décadas, teve passagens por jornais e outros veículos. Ainda na juventude, trabalhou para a Ceará Rádio Clube, instituição que lhe abriu as portas do mercado.

1955-1959 Acrísio Moreira da Rocha

1959-1963 Manuel Cordeiro Neto

1963-1967 Murilo Borges Moreira



1967-1971 JOSÉ WALTER CAVALCANTE

Ocupou o cargo de diretor da Estrada de Ferro Fortaleza-Baturité. Era engenheiro de profissão, mas sua gestão à frente da Prefeitura teve como marca a falta de preservação da memória da Cidade com a destruição da Coluna da Hora e do Abrigo Central, dois projetos arquitetônicos históricos de Fortaleza, localizados na Praça do Ferreira. Elaborou, no fim da gestão, o Plano de Desenvolvimento Integrado da Região Metropolitana de Fortaleza (Plandirf). Dá nome a um conjunto residencial na zona Sul da Cidade.



1971-1975 VICENTE CAVALCANTE FIALHO

Engenheiro civil formado pela Universidade Federal do Ceará (UFC) e especialista em transportes pela Universidade Federal do Rio de Janeiro (UFRJ) em 1966. Ficou caracterizado por ser um tocador de obras que até hoje marcam sua gestão. Em Fortaleza, por exemplo, abriu vias como as avenidas Aguanambi, Borges de Melo, José Bastos e Leste Oeste.



1975-1978 EVANDRO AYRES DE MOURA

Foi dele a articulação da futura vinda das infraestruturas viárias, para efetivar o novo vetor de urbanização da Capital. Inauguração da avenida Radialista José Limaverde, à margem do rio Ceará, o prolongamento da avenida Padre Antônio Tomás, com a ligação entre a avenida Perimetral (atual avenida Engenheiro Santana Júnior) e a atual avenida Washington Soares são algumas das obras de sua gestão.



1978-1979 LUIZ GONZAGA NOGUEIRA MARQUES

Deputado, professor, engenheiro e empresário. Foi secretário estadual de obras no governo Gonzaga Mota (1979-1986) e prefeito indireto de Fortaleza (1978-1979). Há anos é provedor da Santa Casa da Misericórdia de Fortaleza, inclusive, reconduzido em 2021.



1979-1982 LÚCIO GONÇALO DE ALCÂNTARA

Assumiu a Secretaria para Assuntos Municipais em 1978 e, aos 36 anos, foi prefeito de Fortaleza (1979-1982). Durante seu mandato, foi criado o Parque Municipal do Rio Cocó, o atual Parque Adahil Barreto. Foi vice-governador do Ceará de 1991 a 1994 e, em 1995, elegeu-se senador. Foi governador do Estado de 2003 a 2006.

1982-1983 José Aragão



1983-1985 CÉSAR CALS DE OLIVEIRA NETO

Anunciou a “humanização” do Centro da Cidade para revitalizar as atividades de lazer, cultura, educação, habitação e saúde. Nesse período, havia intensa migração de cearenses do interior do Estado chegando à Capital em busca de alimento e emprego. Defendeu autonomia para bairros periféricos e descentralização dos serviços da Prefeitura.

1985-1986 José Maria de Barros Pinho



1986-1989 MARIA LUIZA FONTENELE

Eleita em 1985, sua vitória representou a maior surpresa eleitoral da história política da Cidade. A socióloga Maria Luiza foi a primeira mulher eleita prefeita de uma capital do Brasil. Sua gestão foi marcada por greves, paralisações de serviços públicos essenciais e manifestações de desgosto à sua administração. Atribuídos a um boicote federal e estadual no repasse de verbas ao erário municipal, os salários dos servidores sofreram atrasos e a imagem da prefeita ficou associada à incapacidade gerencial. Durante sua gestão, foi criada a APA do Vale do Rio Cocó em Fortaleza, em 1986.



1989-1990 CIRO FERREIRA GOMES

Advogado formado pela UFC, Ciro Gomes foi prefeito de Fortaleza por 15 meses, até sair para assumir o Governo do Ceará. Ao assumir a Prefeitura, prometeu tapar todos os buracos e retirar o lixo da Capital, em 90 dias. Seu mandato foi marcado também pela extinção e fusão de vários órgãos e secretarias. Foi apadrinhado por Tasso Jereissati, que à época era governador do Estado.



1990-1992 JURACI MAGALHÃES

Nascido em Senador Pompeu (CE), em 12 de fevereiro de 1931, o médico dermatologista esteve à frente da Prefeitura de 1990 a 1992, e depois de 1997 a 2004. Foi responsável por grandes intervenções urbanas e obras de impacto, como o novo Instituto Doutor José Frota (IJF). Praças, avenidas, viadutos e terminais de integração de ônibus foram algumas das realizações da gestão de Juraci Magalhães.



1993-1996 ANTÔNIO CAMBRAIA

Desconhecido da população de Fortaleza até as eleições de 1992, foi eleito no primeiro turno com o apoio de seu padrinho político, Juraci Magalhães, de quem foi secretário de Finanças. Assim como o seu antecessor, manteve a administração voltada para a realização de obras de infraestrutura, como a ampliação do sistema de esgoto, a restauração do Paço Municipal, as obras de calçamento e a conservação de vias públicas.

1997-2000 Juraci Magalhães

2001-2004 Juraci Magalhães



2005-2008 LUIZIANNE LINS

Graduada em Jornalismo e filiada ao Partido dos Trabalhadores (PT) desde 1989, foi eleita vereadora duas vezes, em 1996 e em 2000, e deputada estadual, em 2002. Como prefeita, ampliou e qualificou itens de prestação de serviço à população, com o início das obras do Hospital da Mulher, a reativação de creches e a construção de moradias populares. Foi eleita deputada federal em 2014 e 2018.

2009-2012 Luizianne Lins

2013-2016 Roberto Cláudio

2017-2020 Roberto Cláudio

FONTE: *A gestão da Cidade* / **AUTORA:** Simone de Souza.

OS 10 MAIORES CONTRIBUINTES DE ISS – 2021



1º - HAPVIDA ASSISTÊNCIA MÉDICA S/A

O Sistema Hapvida declara ter pilares sólidos como acolhimento, eficiência em custo, qualidade, inovação e colaboração entre equipes. A história da companhia teve início em 1979, em Fortaleza, com a fundação do Hospital Antônio Prudente. Em 2022, galgou um importante passo para história da empresa com a combinação de negócios do Sistema Hapvida com o Grupo NotreDame Intermédica (GNDI), resultando na criação de uma das maiores operadoras de saúde verticalizadas, com cerca de 15 milhões de clientes e 18% de participação de mercado em planos de saúde.



2º - UNIMED FORTALEZA SOCIEDADE COOPERATIVA MÉDICA LTDA.

No dia 9 de janeiro de 2022, a Unimed Fortaleza comemorou 44 anos. A história da operadora começou em 1978, com os médicos cearenses lutando para o fortalecimento da classe, por meio do cooperativismo. A Unimed Fortaleza tem como base o cooperativismo e destaca a união médica como uma de suas características. A cooperativa afirma atuar na valorização do médico cooperado para que o seu trabalho promova o atendimento ao cliente a melhor satisfação. A área de ação e abrangência da Unimed Fortaleza é composta pelos municípios que integram a Região Metropolitana de Fortaleza (RMF).



FUNDAÇÃO EDSON QUEIROZ
UNIVERSIDADE DE FORTALEZA
ENSINANDO E APRENDENDO

3º - FUNDAÇÃO EDSON QUEIROZ

A Fundação Edson Queiroz (FEQ) promove há meio século o desenvolvimento social, educacional e cultural do Ceará e da região Nordeste. Criada em 1971, a Fundação foi criada pelo industrial Edson Queiroz. O maior entre os projetos encampados pela FEQ se materializou na Universidade de Fortaleza, a Unifor, considerada a melhor universidade privada do Brasil em 2022 pelo *ranking* Times Higher Education (THE).



4º - UNIMED DO CEARÁ - FEDERAÇÃO DAS SOCIEDADES COOPERATIVAS MÉDICAS DO ESTADO DO CEARÁ LTDA.

Fundada em 1985 sob um modelo empresarial cooperativista, a Unimed Ceará atua como operadora de planos de saúde privada em todas as regiões da unidade federativa. Configura-se como Federação das Unimed do Estado do Ceará ao reunir nove filiadas em seu sistema, compondo uma rede integrada que facilita o acesso de clientes em clínicas, hospitais e consultórios médicos em suas próprias cidades. Sua missão é promover o cooperativismo médico por meio do fortalecimento das Unimed filiadas e prestar serviços como operadora de plano de saúde, com práticas sustentáveis e atendimento humanizado, garantindo a satisfação de seus clientes.



5º - ECOFOR AMBIENTAL S/A

A Ecofor é uma empresa da Marquise Ambiental responsável pela limpeza urbana de Fortaleza; construção e operação do aterro sanitário; gestão dos 90 Ecopontos espalhados em todas as regionais da capital cearense; varrição manual e mecanizada, e coleta de resíduos. Além disso, a empresa possui um programa de educação ambiental – o Ecocidadão – um trabalho que visa conscientizar o gerador de resíduos sobre a importância de cuidar do meio ambiente.



GRUPO
MARQUISE

6º - CONSTRUTORA MARQUISE S/A

Há 47 anos no mercado, o Grupo Marquise possui projetos espalhados pelo País em diversos segmentos econômicos como infraestrutura, incorporação, serviços e soluções ambientais, hotelaria, shopping centers, comunicação, atendimento ao cidadão e moda popular. O Grupo possui 8 mil colaboradores, com R\$ 1,7 bilhão de faturamento previsto para 2022, além de R\$ 1,6 bilhão em Valor Geral de Vendas (VGV) em empreendimentos imobiliários para 2022. Cerca de 7 milhões de toneladas de resíduos são tratados por ano, atendendo uma população estimada em 14 milhões de pessoas e mais de R\$ 500 milhões em investimentos no Consórcio Águas de Fortaleza na Usina de Dessalinização de Água Marinha de Fortaleza.



COOPERATIVA DE ATENDIMENTO PRÉ E HOSPITALAR

7º - COOPERATIVA DE TRABALHO DE ATENDIMENTO PRÉ & HOSPITALAR LTDA. (COAPH)

A Cooperativa de Atendimento Pré e Hospitalar atua há mais de 12 anos na área da saúde e declara ser a maior do Estado. Atualmente, possui mais de 20 mil cooperados, que fornecem serviços para as redes municipais e estaduais de hospitais e clínicas. O Grupo Coaph possui um serviço de ambulâncias particulares, o EuCoaph, um serviço de telemedicina, o Dr. Play, um serviço de atendimento de saúde em domicílio, o Pallium Home Care, e sua própria rede de hospitais, a Rede HDOC - Hospital Dr. Oswaldo Cruz.



SÃO CAMILO

8º - SOCIEDADE BENEFICENTE SÃO CAMILO

A Sociedade Beneficente São Camilo é uma instituição filantrópica dedicada a promover assistência à Saúde e Assistência Social, fundada pelo Padre Camilo Inocente Radrizzani, em 1923. No Ceará, administra dez unidades de saúde, sendo sete hospitais localizados em Fortaleza, Crato, Crateús, Itapipoca, Limoeiro do Norte, Tauá e Tianguá, duas Unidades de Pronto-Atendimento (UPA), uma em Tauá e outra em Crateús, além de um Centro de Saúde no Crato. Ao todo, conta com 4.035 colaboradores e 2.632 médicos que atuam no Estado. Em sua unidade hospitalar de Fortaleza – o Hospital Cura d’Ars São Camilo – atuam 1.132 colaboradores e 2.185 médicos.



saúde pra valer

9º - HOSPITAL ANTÔNIO PRUDENTE LTDA.

O Hapvida declara ser o maior sistema de planos de saúde e odontológicos do Brasil em número de beneficiários. A história do Hapvida Saúde vem de 1979, quando o médico oncologista Cândido Pinheiro de Lima criou o Hospital Antônio Prudente, o maior hospital da operadora no Ceará. Em 2022, houve a combinação de negócios entre o Sistema Hapvida e o Grupo NotreDame Intermédica (GNDI). A companhia possui mais de 66 mil funcionários, cerca de 27 mil médicos e 33 mil dentistas.



10º - HOSPITAL SÃO CARLOS S/A

O Hospital São Carlos foi inaugurado em 23 de janeiro de 1988. O Hospital tem-se destacado na realização de transplante hepático, já tendo alcançado a marca de 700 transplantes realizados e se consolidando como o hospital com maior número de transplantes do Norte/Nordeste e o terceiro do Brasil. Em agosto de 2020, o Hospital foi integrado à Rede D’Or.

FONTE: Secretaria Municipal das Finanças (Sefin).

NOTA: Ranqueado pelo valor do serviço.

ORÇAMENTO DE FORTALEZA 2022

Fortaleza começou 2022 com previsão de orçamento, de acordo com a Lei Orçamentária Anual (LOA), de R\$ 9,9 bilhões. O valor da despesa é o mesmo estimado para a receita do Município. A lei que define as diretrizes do orçamento para 2022 é a Lei nº 11.222, de 27 de dezembro de 2021, suplemento ao Diário Oficial do Município (DOM), nº 17.219, de 27 de dezembro de 2021.

A despesa total fixada foi de R\$ 9,9 bilhões divididos em R\$ 5,9 bilhões para o Orçamento Fiscal, R\$ 4 bilhões para o Orçamento da Seguridade Social e R\$ 10 milhões para o Orçamento de Investimentos das Empresas.

VALORES DO ORÇAMENTO 2020-2022

ANO	VALOR	VARIAÇÃO EM RELAÇÃO AO ANO ANTERIOR (%)
2020	R\$ 8.939.401.538	10%
2021	R\$ 9.109.978.819	1,9%
2022	R\$ 9.949.542.494	9,2%

Os recursos previstos pela LOA são aplicados ao longo do ano no pagamento de despesas de vários órgãos. O valor é aplicado, também, em dívidas envolvendo juros e amortização, além de investimentos em obras, recuperação e ampliação de equipamentos. As áreas de saúde, educação, previdência social e urbanismo são as que vão receber o maior volume de recursos. Do Orçamento serão destinados R\$ 2,7 bilhões para a Saúde, R\$ 2,4 bilhões para a Educação, R\$ 1 bilhão para a Previdência Social e R\$ 912 milhões para o Urbanismo.

RECEITAS

O valor das receitas correntes para 2022 ficou em R\$ 9,2 bilhões, e compreende o recolhimento de tributos devidos ao Município como o Imposto sobre a Propriedade Predial e Territorial Urbana (IPTU), Imposto sobre Serviços de Qualquer Natureza (ISSQN), Imposto sobre Transmissão “Inter Vivos” de Bens Imóveis e de Direitos Reais sobre Imóveis (ITBI), entre outros.

De acordo com a previsão da Receita Orçamentária, pode-se perceber que mais da metade das estimativas fixam-se no item Transferências Correntes (R\$ 5 bilhões), da mesma forma que em 2021. Esses altos valores evidenciam a dependência financeira do município de Fortaleza em relação aos recursos oriundos de Transferências Constitucionais e Voluntárias.

DESPESAS DO EXECUTIVO

Assim como em 2021, os gastos com pessoal e encargos sociais de 2022 são os que mais pesam aos cofres da Prefeitura, com R\$ 4,6 bilhões. Além deste valor, cerca de R\$ 3,8 bilhões serão utilizados para outras despesas correntes. Para o gabinete do vice-prefeito, está prevista a despesa de R\$ 3.641.763. A Câmara Municipal de Fortaleza (CMFor) teve aumento de 2,9% no valor da despesa ao somar R\$ 210 milhões; em 2021, o valor era de R\$ 204 milhões.

DESPESAS APLICADAS NO COMBATE AO NOVO CORONAVÍRUS

De acordo com dados do Portal da Transparência da Prefeitura de Fortaleza, o total de despesas aplicadas no combate ao Covid-19 em 2021, por área de atuação, foi de mais de R\$ 8,6 bilhões (R\$ 8.629.266.990,12). Os valores por área de atuação foram para a Saúde, no consolidado de 2021, R\$ 2,5 bilhões. Com a Previdência Social foi pago R\$ 1 bilhão; com a Administração, R\$ 677 milhões; e com a Assistência Social, R\$ 134 milhões.



FORTALEZA EM SÍNTESE

A capital cearense em 2021 mantém sua representatividade demográfica entre as maiores do País, já em termos econômicos os resultados ainda refletem as disparidades regionais e os impactos da pandemia de Covid-19. A cidade de Fortaleza apresenta um desempenho fiscal equilibrado com continuidade de uma política de investimentos arrojada e um setor de Serviços diversificado que atenuou os impactos de choques adversos na arrecadação e autonomia financeira local.

I PERFIL SOCIOECONÔMICO

1 – DEMOGRAFIA, EDUCAÇÃO E SAÚDE

As informações do Instituto Brasileiro de Geografia e Estatística (IBGE) para estimativas populacionais mais recentes, apresentadas no gráfico adiante, qualificam a cidade de Fortaleza como a 5ª em população, com 2,7 milhões de habitantes, atrás apenas de São Paulo, Rio de Janeiro, Brasília e Salvador.

O seu território relativamente pequeno a torna como a primeira cidade em densidade demográfica, com 8,5 mil hab./km² e à frente de grandes cidades como São Paulo, que possui 8,1 mil hab./km² na última estimativa disponível.

10 BAIROS MAIS POPULOSOS:

- 1. Barra do Ceará:** 79.346
- 2. Vila Velha:** 67.508
- 3. Mondubim:** 62.264
- 4. Granja Lisboa:** 57.017
- 5. Passaré:** 55.809
- 6. Jangurussu:** 55.306
- 7. Vicente Pinzón:** 49.870
- 8. Pici:** 46.555
- 9. Aldeota:** 46.411
- 10. Messejana:** 45.675

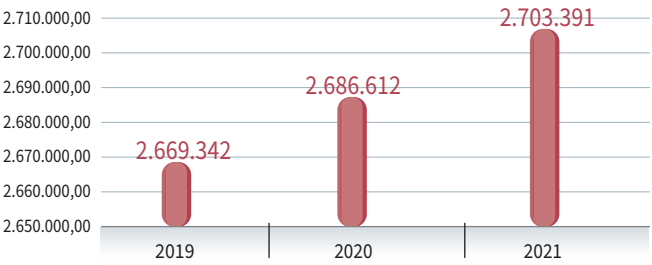
A distribuição da população é equilibrada por gênero e predominantemente adulta, com aproximadamente 60% dela entre 19 e 59 anos. Espacialmente, as maiores concentrações situam-se nos bairros de mais baixa renda em um “cinturão” que vem do Noroeste ao Centro-Sul da Cidade. Dos 10 bairros mais populosos, os oito primeiros são classificados como de baixa renda e apenas um, Aldeota, compreende pessoas de renda média ou alta.

Da população de quase 400 mil habitantes até nove anos de idade prevista para 2021, aproximadamente a metade corresponde às matrículas no Ensino Público Fundamental, o qual tem 92,2% de matrículas providas pela Rede Municipal, com 185,7 mil alunos, e outros 15,7 mil na rede estadual.

2 – DESPESA PÚBLICA EM ÁREAS SOCIAIS E INVESTIMENTOS

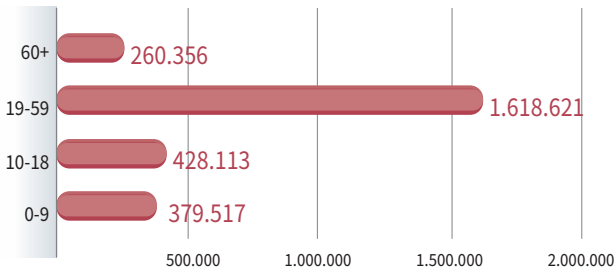
Com base nos parâmetros de transparência dos gastos públicos e a consecução das metas fiscais sem comprometer o atendimento às demandas da população, o município de Fortaleza atendeu devidamente os limites mínimos e respeitou os máximos previstos em lei nas rubricas de Educação, Saúde e Pessoal, conforme se constata no gráfico adiante.

POPULAÇÃO RESIDENTE NA CIDADE DE FORTALEZA PARTICIPAÇÃO NO ESTADO DO CEARÁ = 29%



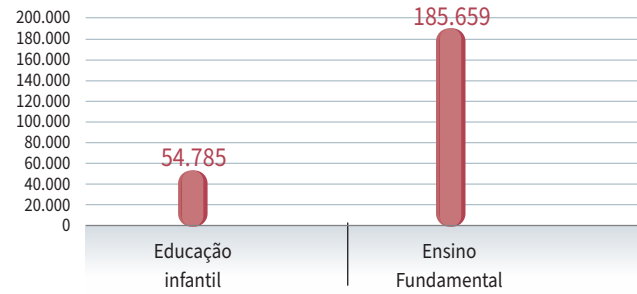
FONTE: elaborado com dados do IBGE

DISTRIBUIÇÃO ETÁRIA – SMS (2020)



FONTE: Prefeitura Municipal de Fortaleza

MATRÍCULAS NA REDE MUNICIPAL DE ENSINO



FONTE: Instituto Nacional de Estudos e Pesquisas Educacionais Anísio Teixeira (Inep) - Censo Escolar

Em 2021, o Município destinou 45,9% de sua Receita Corrente Líquida (RCL) para os Gastos com Pessoal, mesmo nível de 2020 e abaixo dos limites de alerta e prudencial.

Completando este panorama em relação aos indicadores legais, resalta-se a importância das áreas sociais como Educação e Saúde em termos da atenção requerida pela sociedade. Não por acaso a CF/1988 prevê limites mínimos de 25% e 15% da Receita Líquida de Impostos e Transferências (RLIT) a serem aplicados em cada respectiva área.

Em Fortaleza, o cenário recente comprova que o dispêndio com a Saúde tem superado em 10 p.p. o limite mínimo constitucional e, em 2021, em decorrência da continuidade da pandemia que justificou a manutenção de gastos expressivos nessa área, superou em 11,0 p.p.. Com efeito, a pandemia trouxe incertezas à área da Saúde que justificaram a ampliação dos investimentos e, por conseguinte, dos gastos, principalmente na ampliação de leitos e profissionais que viessem a atender os pacientes nos períodos de aumento desordenado de casos.

3 – INVESTIMENTOS, ENDIVIDAMENTO E AUTONOMIA FINANCEIRA

Dada a importância dos investimentos, indispensáveis à retomada da economia sem o comprometimento da prestação nem da qualidade dos bens e serviços ofertados à população, em 2021 o Município investiu R\$ 938 milhões, conforme destaca o gráfico a seguir. O montante é um pouco inferior ao observado em 2020, quando foram investidos mais de 1 bilhão de reais, o maior investimento da história do município de Fortaleza, mas ainda acima do valor nominal de 2019.

Diante dos resultados fiscais apresentados, cabe citar o indicador que mensura o nível de endividamento municipal, dado pela razão entre a Dívida Consolida Líquida (DCL) e a Receita Corrente Líquida (RCL) e que não deve ultrapassar 1,2 (ou 120%). De acordo com o gráfico a seguir, a trajetória da dívida vem sendo contínua e sustentável, o que implica uma política fiscal solvente.

GRÁFICO: INDICADOR DE ENDIVIDAMENTO E RECEITA CORRENTE LÍQUIDA (RCL) (EM MILHÕES) – 2019 A 2021

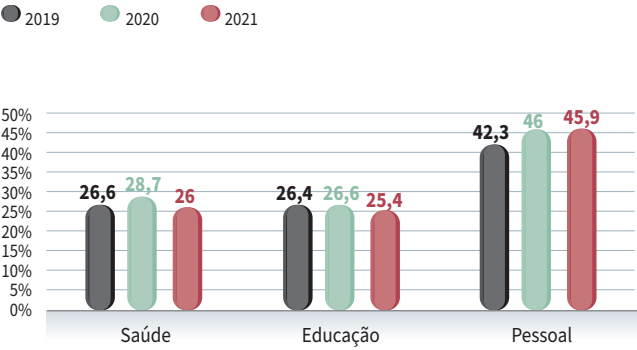
Adicionalmente, outro indicador que merece destaque é o de Autonomia Financeira que mensura o percentual de receita corrente obtido com recursos próprios – impostos, taxas e contribuições -, independente de transferências de outras esferas de governo. Dessa forma, quanto maior for este indicador, maior será a parte das aplicações financiadas por receitas próprias e, consequentemente, menor será o grau de dependência do Município. Ou seja, quanto maior a autonomia, maior a capacidade do Município para fazer face aos seus compromissos financeiros de longo prazo.

O gráfico comprova a manutenção da Autonomia Financeira de Fortaleza em torno de 30,0% entre 2019 e 2021, com o máximo de 33% observado em 2018 e 32% em 2019, mesmo em período de elevada instabilidade política e dos fortes impactos das desonerações fiscais promovidas pela União sobre as finanças locais.

Em 2020, a queda do indicador da Autonomia Financeira foi motivada pela crise econômica provocada pela pandemia do novo Coronavírus, que, pelas medidas de isolamento social, reduziram as receitas próprias, além de exigir do Governo Federal um aumento das transferências correntes para conter os impactos da crise.

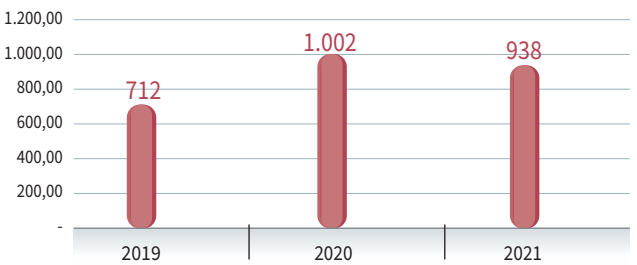
Observa-se ainda que a Receita Corrente apresenta crescimento entre 2020 e 2021, mas o crescimento mais que proporcional das transferências mantém relativamente estável o indicador de autonomia, que leva em consideração a razão entre os recursos próprios e os recursos correntes.

INDICADORES FISCAIS SELECIONADOS 2019-2021 (EM %)



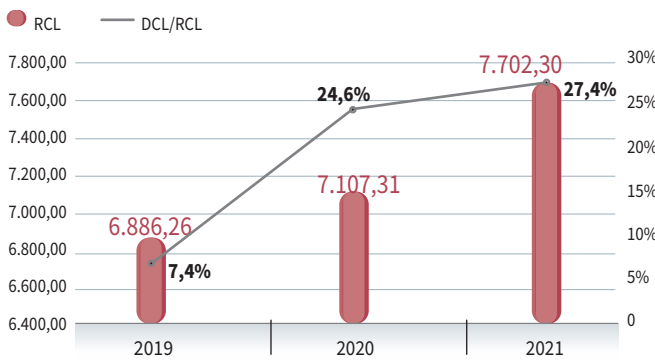
FONTE: Secretaria Municipal das Finanças (Sefin)

INVESTIMENTOS EM R\$ MILHÕES



FONTE: Secretaria Municipal das Finanças (Sefin)

INDICADOR DE ENDIVIDAMENTO E RECEITA CORRENTE LÍQUIDA (RCL)



FONTE: Elaborado com dados da Sefin

II ECONOMIA

BASEADA EM UM SETOR DE SERVIÇOS DIVERSIFICADO

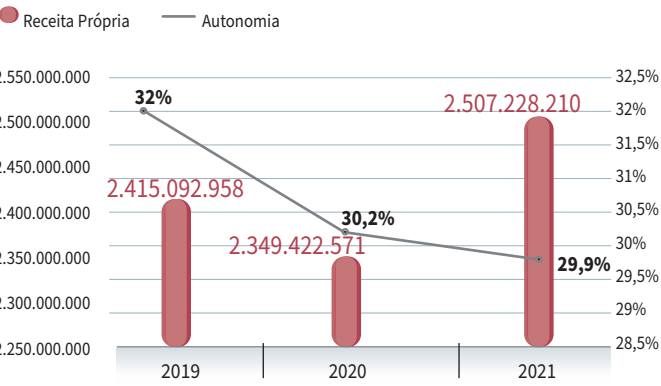
Utilizando uma classificação da Secretaria das Finanças (Sefin) para os segmentos do setor de Serviços, avalia-se a associação destes com a receita global da Cidade para uma classificação de risco, da qual se obtém que mais da metade da arrecadação do principal imposto advém de segmentos considerados de baixo risco.

Trata-se de um setor competitivo, com segmentos que individualmente representam no máximo 12% da arrecadação de ISSQN, e onde 90% não superam os 5% de representatividade na arrecadação.

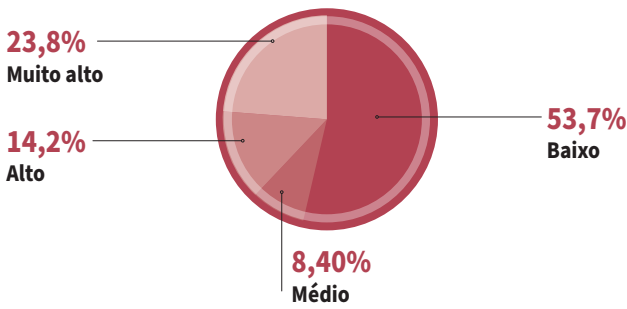
A partir da arrecadação do ISSQN dos 59 segmentos considerados, 53,7% vêm de segmentos correlacionados com as administrações públicas federal, estadual ou municipal ou relacionados a atividades consideradas essenciais e pouco sensíveis às flutuações econômicas. Por outro lado, 23,8% estão associados a segmentos ditos de “bens de luxo” como Turismo e Congêneres, Academias, Hospedagem e Eventos e, como tal, são considerados de alto risco, pela exposição aos choques econômicos.

Em relação aos demais impostos, observa-se que Fortaleza em 2021 já superou, em termos nominais, os valores arrecadados em 2019, após a queda verificada de 2019 para 2020 por conta da queda no nível de atividade e das medidas de isolamento na pandemia. O Imposto Sobre Serviços (ISS) se aproxima da marca de R\$ 1 bilhão por ano, quase o dobro do IPTU, que em virtude de elevada inadimplência, situa-se abaixo de R\$ 600 milhões e do ITBI, que apresentou, inclusive, crescimento mesmo no período da pandemia, e responde por R\$ 169 milhões da arrecadação total da Cidade.

AUTONOMIA FINANCEIRA MUNICIPAL

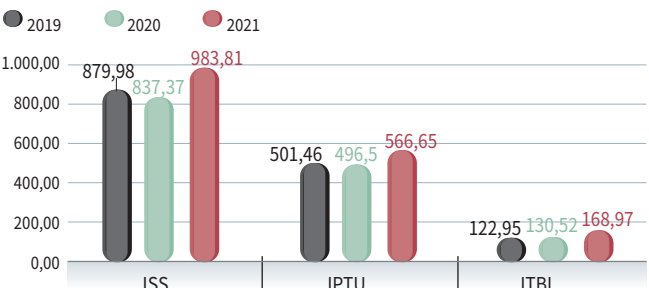


FONTE: Elaborado com dados da Prefeitura de Fortaleza - Lei Orçamentária Anual (LOA) 2022



FONTE: Relatórios da Sefin

ARRECADAÇÃO DE IMPOSTOS (2019-2021)



FONTE: Relatórios da Sefin

A CIDADE DE FORTALEZA ESPACIAL E LIMITES GEOGRÁFICOS



Escala 1 : 70000
0,7 0 0,7 1,4 km

FONTE: Secretaria de Infraestrutura de Fortaleza (Seinf).





ADMINISTRAÇÃO DO CEARÁ

O ano de 2022 marca o fim de um mandato, as eleições estaduais e a transição para o Governo que começa em 2023. Tempo de acompanhar ainda mais amiúde a configuração da máquina estadual. Neste capítulo, o *Anuário* destrincha o organograma do Governo cearense, com suas secretarias e vinculadas. Apresenta também em linguagem clara e didática o orçamento estadual, explicando as etapas do ciclo orçamentário, e informa a lista dos 50 maiores contribuintes do Imposto sobre Circulação de Mercadorias e Serviços (ICMS). Como contributo histórico, o *Anuário* exhibe a galeria de todos os governadores cearenses na história, a partir do tempo no qual o Ceará era uma capitania, em 1531, até o fechamento da edição. Os pesquisadores da BFA produziram análises de conjuntura que possibilitam ir além da compilação dos dados.

No decorrer do capítulo:
detalhes da obra *Gato* (1977),
de Aldemir Martins

GUIA RÁPIDO

Administração do Ceará

EM 2022, IZOLDA CELA ASSUMIU COMO A PRIMEIRA GOVERNADORA EFETIVA DO ESTADO DO CEARÁ

ADMINISTRAÇÃO DIRETA

4
órgãos na
Governadoria

26
Secretarias
do Estado

ADMINISTRAÇÃO INDIRETA

11
Autarquias

9
Fundações

2
Empresas
públicas

11
Sociedades
de economia
mista*

TOTAL DE SERVIDORES*

153.313



(*) Dados relativos a março de 2022

TOTAL DE SALÁRIOS PAGOS EM MARÇO DE 2022 (EM R\$)

R\$ 968.050.700,18



FONTES: Secretaria do Planejamento e Gestão (Seplag) e Portal da Transparência do Estado do Ceará

TOTAL DA ARRECADAÇÃO ANUAL DO ICMS

R\$ 16.238.750.456,96

FONTE: Secretaria da Fazenda do Estado do Ceará (Sefaz) - 2021

14 REGIÕES DE PLANEJAMENTO NA LEI ORÇAMENTÁRIA ANUAL (LOA) DE 2022



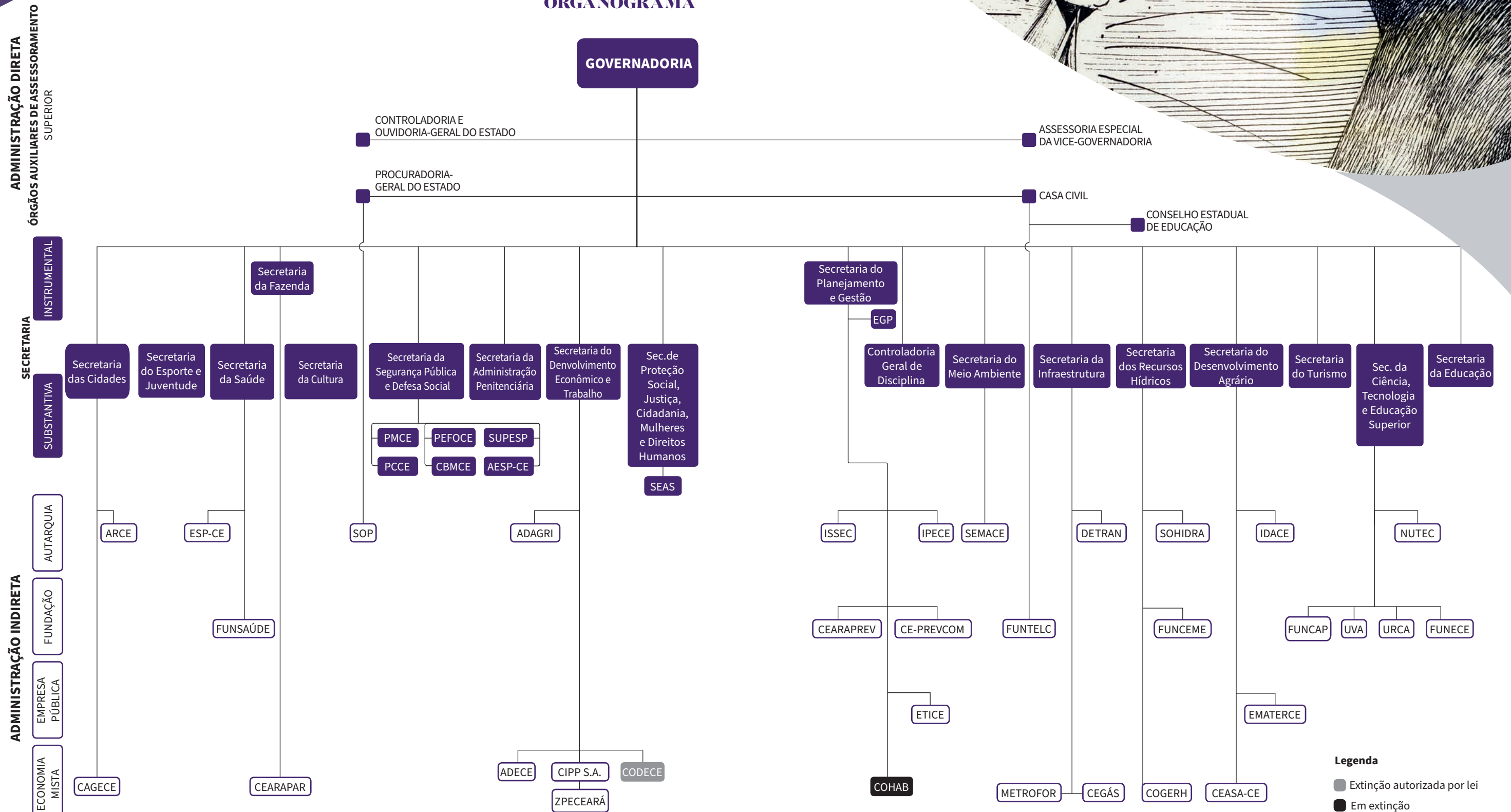
FONTE: Lei Orçamentária Anual 2022 (LOA) - Volume I - Secretaria do Planejamento e Gestão (Seplag)

(*) Das 11 Sociedades de economia mista, 1 está em processo de extinção (Cohab) e 1 teve sua extinção aprovada por lei (Codece)

FONTE: Casa Civil do Governo do Estado do Ceará

PODER EXECUTIVO ESTADO DO CEARÁ

ORGANOGRAMA



LEI 16.710 - 27.12.2018 ALTERADO PELA LEI 16.863 - 19.04.2019 E POSTERIORES.

Legenda

- Extinção autorizada por lei
- Em extinção

QUEM É QUEM NO GOVERNÃO DO ESTADO



GOVERNADORA

IZOLDA CELA

Aniversário: 9/5

Partido: PDT

🏠 Palácio da Abolição – Av. Barão de Studart, 505 – Meireles – CEP 60120-013 – Fortaleza - CE
☎ (85) 3459 6122

✉ izolda.cela@ceara.gov.br

🌐 www.ceara.gov.br

📘 facebook.com/izolda.cela

📷 @izoldacelaceara

🐦 @IzoldaCelaCe

Perfil: Maria Izolda Cela de Arruda Coelho é mestra em Gestão e Avaliação da Educação Pública pela Universidade Federal de Juiz de Fora (MG). É graduada em Psicologia pela Universidade Federal do Ceará com especialização em Gestão Pública pela Universidade Estadual Vale do Acaraú (UVA). Integrou a Secretaria de Educação de Sobral de 2001 a 2003, como secretária-adjunta de Educação e de 2004 a 2006 como secretária de Educação. Foi uma das responsáveis pelo caso de sucesso educacional criado no município. Sobral virou referência nacional, saltando de 1366º lugar no Índice de Desenvolvimento da Educação Básica (Ideb) para o topo da lista. A partir de 2007, exerceu o cargo de secretária estadual de Educação até abril de 2014. Na

pasta, atuou na implementação de ações como a produção de material didático próprio, hoje utilizado por outros estados; a universalização de métodos entre os municípios, criando uma unidade e auxiliando no desenvolvimento como um todo; a implantação de premiações para escolas, servidores e alunos, além do repasse do Imposto sobre Circulação de Mercadorias e Serviços (ICMS) ser realizado baseado nos resultados educacionais de cada município. Foi vice-governadora do Estado entre 2015 e março de 2022. À frente do órgão, ficou responsável pela coordenação de programas e projetos, como o Pacto por um Ceará Pacífico, o Programa Integrado de Prevenção e Redução da Violência (PReVio), ambos voltados para a prevenção da violência, como também o Projeto Virando o Jogo, destinado para jovens de 15 a 19 anos que não estudam ou trabalham. Além disso, como vice-governadora, também realizou acompanhamento e apoio a políticas sociais desenvolvidas pelas secretarias do Governo do Estado. Em abril de 2022, tornou-se a 213ª governante do Ceará, sendo a primeira governadora efetiva do Estado, cargo que ocupa a partir de abril de 2022.

COORDENADORIA DE IMPRENSA

☎ (85) 3466 4895

✉ comunicacao@

casacivil.ce.gov.br

COORDENADORIA ESPECIAL DE CERIMONIAL (CERIM)

☎ (85) 3466 4015

✉ cerimonial@casacivil.ce.gov.br

COORDENADORIA DE ADMINISTRAÇÃO PALACIANA (COAPA)

☎ (85) 3466 4915

✉ gestaopalaciana@

casacivil.ce.gov.br

COORDENADORIA DE TECNOLOGIA DA INFORMAÇÃO E COMUNICAÇÃO (COTIC)

☎ (85) 3466 4880

✉ informatica@

casacivil.ce.gov.br

ASSESSORIA ESPECIAL DA GOVERNADORA

🏠 Palácio da Abolição – Av. Barão de Studart, 505 – Meireles – CEP

60120-013 – Fortaleza - CE

☎ (85) 3466 4875

🌐 www.casacivil.ce.gov.br

Atribuições: agendar eventos da governadora em Fortaleza e no Interior; articular a política e organizar os eventos em que o chefe do Executivo participa, entre outras.

CASA CIVIL

🏠 Palácio da Abolição – Av. Barão de Studart, 505 – Meireles – CEP

60120-013 – Fortaleza - CE

☎ (85) 3466 4865 / 4866

✉ comunicacao@

casacivil.ce.gov.br

🌐 www.casacivil.ce.gov.br

Atribuições: assessorar o governador/a governadora na área administrativa e financeira, na execução das políticas públicas, programas, projetos e atividades; controlar a publicação das leis, atos oficiais, convênios e contratos, entre outras.

SECRETARIA-EXECUTIVA DE ACOMPANHAMENTO DE PROJETOS ESPECIAIS

🏠 Palácio da Abolição – Av. Barão de Studart, 505 – Meireles – CEP

60120-013 – Fortaleza - CE

☎ (85) 3466 4898 / 4958

🌐 www.casacivil.ce.gov.br

Atribuições: orientar, apoiar e acompanhar as atividades e o desempenho referentes aos projetos estratégicos de Governo.

SECRETARIA-EXECUTIVA DE REGIONALIZAÇÃO E MODERNIZAÇÃO

🏠 Palácio da Abolição – Av. Barão de Studart, 505 – Meireles – CEP

60120-013 – Fortaleza - CE

☎ (85) 3466 4000 / 4037

🌐 www.casacivil.ce.gov.br

ASSESSORIA PARA ASSUNTOS INTERNACIONAIS

🏠 Palácio da Abolição – Av. Barão de Studart, 505 – Meireles – CEP

60120-013 – Fortaleza - CE

☎ (85) 3466 4920 / 4978

🌐 www.casacivil.ce.gov.br

ASSESSORIA ESPECIAL DE RELAÇÕES INSTITUCIONAIS

🏠 Palácio da Abolição – Av. Barão de Studart, 505 – Meireles – CEP

60120-013 – Fortaleza - CE

☎ (85) 3466 4873

🌐 www.casacivil.ce.gov.br

Atribuições: assistir o Governo em suas relações institucionais com a União, outros estados da Federação, Distrito Federal, municípios, Poderes Judiciário e Legislativo, entre outras.

ASSESSORIA ESPECIAL DE ACOLHIMENTO AOS MOVIMENTOS SOCIAIS (ASEMOV)

🏠 Palácio da Abolição – Av. Barão de Studart, 505 – Meireles – CEP

60120-013 – Fortaleza - CE

☎ (85) 3466 4869 / 4868

🌐 www.casacivil.ce.gov.br

Atribuições: assessorar e coordenar as relações de acolhimento aos movimentos sociais e sociedade civil organizada dentro da administração pública estadual com o propósito de aprimorar a participação social para a governança democrática.

CONTROLADORIA GERAL DE DISCIPLINA DOS ÓRGÃOS DE SEGURANÇA PÚBLICA E SISTEMA PENITENCIÁRIO (CGD)

🏠 Av. Pessoa Anta, 69 – Centro – CEP 60060-188 – Fortaleza - CE

☎ (85) 3101 5028 / 5042

🌐 www.cgd.ce.gov.br

Atribuições: realizar, requisitar e avocar sindicâncias e processos administrativos para apurar a responsabilidade disciplinar dos servidores integrantes do grupo de atividade de polícia judiciária, policiais militares, bombeiros militares e agentes penitenciários; incrementar a transparência da gestão governamental, o combate à corrupção e ao abuso no exercício da atividade policial ou de segurança penitenciária.

PROCURADORIA-GERAL DO ESTADO (PGE)

🏠 Av. Doutor José Martins

Rodrigues, 150 – Edson Queiroz – CEP 60811-520 – Fortaleza - CE

☎ (85) 3459 6402

🌐 www.pge.ce.gov.br

Atribuições: representar judicialmente o Estado e contribuir para a realização de políticas públicas, por meio de consultorias jurídicas, de representações judiciais e extrajudiciais, das licitações, da tutela do patrimônio e do meio ambiente e da gestão da dívida ativa.

CONTROLADORIA E OUVIDORIA GERAL DO ESTADO (CGE)

🏠 Av. General Afonso

Albuquerque Lima, s/n – 2º andar – Ed. Seplag – Cambeba – CEP

60822-325 – Fortaleza - CE

☎ (85) 3101 3471

🌐 www.cge.ce.gov.br

Atribuições: coordenar e exercer atividades de transparência, ouvidoria, correição, auditoria governamental, ética e controladoria no Poder Executivo, contribuindo para a melhoria da gestão pública e do controle social, em benefício da sociedade.

CONSELHO ESTADUAL DE EDUCAÇÃO (CEE)

🏠 Rua Napoleão Laureano,

500 – Fátima – CEP 60411-170 – Fortaleza - CE

☎ (85) 3101 2035

🌐 www.cee.ce.gov.br

Atribuições: normatizar o funcionamento das instituições de ensino da Educação Básica, do Ensino Superior e das Escolas de Governo pertencentes ao Sistema Estadual de Ensino; interpretar a legislação de ensino, deliberar, aplicar sanções, avaliar e exercer as demais atribuições constitucionais e legais previstas.

CASA MILITAR

🏠 Palácio da Abolição – Av. Barão de Studart, 505 – Meireles – CEP

60120-013 – Fortaleza - CE

☎ (85) 3466 4942 / 4945

✉ casamil@casamil.ce.gov.br

🌐 www.casamil.ce.gov.br

Atribuições: garantir e zelar pela integridade pessoal dos titulares do Poder Executivo Estadual e seus familiares, bem como de autoridades e dignitários em visita oficial ao Estado; articular informações estratégicas junto às entidades governamentais e sociedade civil.

SECRETARIA DO PLANEJAMENTO E GESTÃO (SEPLAG)

🏠 Av. General Afonso

Albuquerque Lima, s/n – 3º andar – Ed. Seplag – Cambeba – CEP

60822-325 – Fortaleza - CE




☎ (85) 3101 4494 / 4519 / 4520

🌐 www.seplag.ce.gov.br

Atribuições: coordenar a implementação do modelo de Gestão para Resultados do Estado; coordenar os processos de planejamento, orçamento e gestão no âmbito da Administração Estadual, voltados ao alcance dos resultados previstos da ação do Governo; coordenar a elaboração e promover a gestão dos instrumentos de planejamento do Governo Estadual (Plano do Governo, Plano Plurianual, Lei de Diretrizes Orçamentárias, Lei Orçamentária Anual e Programação Operativa Anual), entre outras.




ÓRGÃOS VINCULADOS À SSPDS

ESCOLA DE GESTÃO PÚBLICA DO ESTADO DO CEARÁ (EGPCE)

 Av. General Afonso Albuquerque Lima, s/n – Cambeba – CEP 60822-325 – Fortaleza - CE
 (85) 3101 3801 / 3844
 www.egp.ce.gov.br




Atribuições: elaborar, coordenar, executar, controlar e avaliar programas, projetos e ações de educação em gestão pública para os atores públicos; coordenar eventos corporativos relacionados à formação dos servidores públicos; prestar assessoria técnica e consultoria especializada para instituições governamentais, entre outras.

SECRETARIA DA CIÊNCIA, TECNOLOGIA E EDUCAÇÃO SUPERIOR (SECITECE)

 Av. Doutor José Martins Rodrigues, 150 – Edson Queiroz – CEP 60811-520 – Fortaleza - CE
 (85) 3101 6466 / 6469
 www.sct.ce.gov.br




Atribuições: executar atividades pertinentes à educação superior, à pesquisa científica, à inclusão digital, à inovação e ao desenvolvimento tecnológico, entre outras.

SECRETARIA DA CULTURA (SECULT)

 Rua Major Facundo, 500 – Centro – CEP 60025-100 – Fortaleza - CE
 (85) 3101 6744 / 6767
 www.secult.ce.gov.br




Atribuições: planejar e executar a política cultural no Estado; amparar a cultura, a promoção, a documentação e a difusão das atividades artísticas e culturais; defender o patrimônio histórico, arqueológico, paisagístico, artístico e documental.

SECRETARIA DA EDUCAÇÃO (SEDUC)

 Av. General Afonso Albuquerque Lima, s/n – Cambeba – CEP 60822-325 – Fortaleza - CE
 (85) 3101 3700
 www.seduc.ce.gov.br




Atribuições: definir as diretrizes e a coordenação das políticas públicas para a educação básica do Estado; garantir educação básica com equidade e foco no sucesso do aluno.

SECRETARIA DA FAZENDA (SEFAZ)

 Av. Alberto Nepomuceno, 2 – Centro – CEP 60055-000 – Fortaleza - CE
 (85) 3108 0588 / 0693
 www.sefaz.ce.gov.br




Atribuições: auxiliar o governador/a governadora na formulação da política econômico-tributária do Estado; gerenciar o sistema de execução orçamentária, financeira, contábil e patrimonial dos órgãos e entidades da administração estadual.

SECRETARIA DA INFRAESTRUTURA (SEINFRA)




 Av. General Afonso Albuquerque Lima, s/n – Ed. Seinfra/SRH – Cambeba – CEP 60822-325 – Fortaleza - CE
 (85) 3216 3762
 www.seinfra.ce.gov.br

Atribuições: coordenar as políticas do Governo nas áreas de transportes e logística de transportes, obras, telecomunicações, energia e gás canalizado.

SECRETARIA DA SAÚDE (SESA)




 Av. Almirante Barroso, 600 – Praia de Iracema – CEP 60060-440 – Fortaleza - CE
 (85) 3101 5115 / 5129
 www.saude.ce.gov.br
Atribuições: coordenar e gerenciar no Estado o Sistema Único de Saúde (SUS) e coordenar a política estadual de saúde.

SECRETARIA DAS CIDADES (SCIDADES)

 Av. General Afonso Albuquerque Lima, s/n – 1º andar – Ed. Seplag – Cambeba – CEP 60822-325 – Fortaleza - CE
 (85) 3108 2624
 www.cidades.ce.gov.br




Atribuições: articular com os entes federados que promovam o desempenho regional, urbano e local, integrando ordenamento territorial, desenvolvimento econômico e social; elaborar políticas, planos, programas e projetos de habitação, urbanização, saneamento, esgotamento sanitário e abastecimento d'água, entre outras.

SECRETARIA DO DESENVOLVIMENTO AGRÁRIO (SDA)

 Av. Bezerra de Menezes, 1820 – São Gerardo – CEP 60325-901 – Fortaleza - CE
 (85) 3101 8105
 www.sda.ce.gov.br




Atribuições: fortalecer a convivência com o semiárido; estimular o desenvolvimento da agricultura familiar e o aporte de infraestrutura básica; executar as ações do Governo no setor do desenvolvimento agrário, entre outras.

SECRETARIA DO DESENVOLVIMENTO ECONÔMICO E TRABALHO (SEDET)

 Centro de Eventos do Ceará – Av. Washington Soares, 999 – Pavilhão Leste – Portão D – Edson Queiroz – CEP 60811-341 – Fortaleza - CE
 (85) 3108 1000
 www.sedet.ce.gov.br

Atribuições: executar as ações na área da política do desenvolvimento do setor produtivo; elaborar, propor e executar políticas no âmbito do desenvolvimento econômico e dos negócios do Estado.

SECRETARIA DO ESPORTE E JUVENTUDE (SEJUV)

 Av. Alberto Craveiro, 2901 – Boa Vista – CEP 60861-211 – Fortaleza - CE
 (85) 3101 4401 / 4418
 www.esporte.ce.gov.br




Atribuições: planejar, normatizar, coordenar, executar e avaliar a política estadual do esporte; articular as ações do Governo do Estado na valorização e inclusão social dos jovens, por meio do esporte; administrar equipamentos como o Autódromo Internacional Virgílio Távora, o Centro de Formação Olímpica (CFO), as Vilas do Esporte e Lazer e outros; promover o esporte amador, apoiando eventos e atletas, por meio das federações oficiais e/ou entidades esportivas.

SECRETARIA DO MEIO AMBIENTE (SEMA)

 Av. Pontes Vieira, 2666 – Dionísio Torres – CEP 60135-238 – Fortaleza - CE
 (85) 3108 2760
 www.sema.ce.gov.br




Atribuições: implementar a política ambiental do Estado; promover a articulação interinstitucional nos âmbitos federal, estadual e municipal; estabelecer mecanismos de participação da sociedade civil.

SECRETARIA DO TURISMO (SETUR)

 Centro de Eventos do Ceará – Av. Washington Soares, 999 – Pavilhão Leste – Portão E – 2º mezanino – Edson Queiroz – CEP 60811-341 – Fortaleza - CE
 (85) 3195 0200
 www.setur.ce.gov.br

Atribuições: planejar, coordenar, executar, fiscalizar, promover, informar, integrar e supervisionar as atividades pertinentes ao turismo; fomentar o desenvolvimento do turismo por meio de investimentos locais, nacionais e estrangeiros; realizar a capacitação e qualificação do segmento envolvido com o turismo; estimular o turismo de negócios, serviços e o ecoturismo, entre outras.

SECRETARIA DOS RECURSOS HÍDRICOS (SRH)

 Av. General Afonso Albuquerque Lima, s/n – Ed. Seinfra/SRH – Cambeba – CEP 60822-325 – Fortaleza - CE
 (85) 3101 3994 / 3997
 www.srh.ce.gov.br




Atribuições: promover o aproveitamento racional e integrado dos recursos hídricos do Estado; coordenar, gerenciar e operacionalizar estudos, pesquisas, programas, projetos, obras, produtos e serviços referentes a recursos hídricos; promover a articulação dos órgãos e entidades estaduais do setor com os órgãos e entidades federais e municipais.

SECRETARIA DA ADMINISTRAÇÃO PENITENCIÁRIA (SAP)

 Rua Tenente Benévolo, 1055 – Meireles – CEP 60160-040 – Fortaleza - CE
 (85) 3101 2842
 www.sap.ce.gov.br





Atribuições: formular e coordenar a execução das políticas e ações de inteligência, de controle, de segurança e de operações do sistema penitenciário do Ceará.

SECRETARIA DA PROTEÇÃO SOCIAL, JUSTIÇA, CIDADANIA, MULHERES E DIREITOS HUMANOS (SPS)

 Rua Soriano Albuquerque, 230 – Joaquim Távora – CEP 60130-160 – Fortaleza - CE
 (85) 3101 4597 / 4601
 www.sps.ce.gov.br




Atribuições: combater o tráfico de seres humanos; coordenar a formulação, implementação, acompanhamento e avaliação das políticas públicas da assistência social, segurança alimentar e nutricional, entre outras.

SECRETARIA DA SEGURANÇA PÚBLICA E DEFESA SOCIAL (SSPDS)

 Av. Bezerra de Menezes, 581 – São Gerardo – CEP 60325-003 – Fortaleza - CE
 (85) 3101 6501
 secretaria@sspds.ce.gov.br
 www.sspds.ce.gov.br




Atribuições: assessorar o governador/a governadora do Estado na formulação de diretrizes e da política de garantia e manutenção da ordem pública e defesa social no que diz respeito às atividades de segurança pública; coordenar os órgãos de segurança pública e defesa social.

ACADEMIA ESTADUAL DE SEGURANÇA PÚBLICA DO CEARÁ (AESP-CE)

 Av. Presidente Costa e Silva, 1251 – Mondubim – CEP 60761-505 – Fortaleza - CE
 (85) 3296 0001 / 0040
 www.aesp.ce.gov.br




Atribuições: desenvolver e executar formação inicial, continuada, graduação, pós-graduação dos profissionais de segurança pública, da defesa civil e de instituições públicas conveniadas, entre outras.

SUPERINTENDÊNCIA DE PESQUISA E ESTRATÉGIA DE SEGURANÇA PÚBLICA DO ESTADO DO CEARÁ (SUPESP-CE)

 Av. Bezerra de Menezes, 581 – São Gerardo – CEP 60325-003 – Fortaleza - CE
 (85) 3194 7411
 www.supesp.ce.gov.br





Atribuições: realizar estudos para subsidiar a elaboração, acompanhamento e avaliação das políticas públicas de prevenção à violência e contribuir na formulação de estratégias para a segurança pública e para o Pacto por um Ceará Pacífico; produzir, analisar e disponibilizar estatísticas e informações relacionadas à segurança pública do Estado; assessorar o Governo no acompanhamento e desenvolvimento das políticas setoriais relacionadas à segurança pública, entre outras.

POLÍCIA CIVIL DO ESTADO DO CEARÁ (PC-CE)

 Rua do Rosário, 199 – Centro – CEP 60055-090 – Fortaleza - CE
 (85) 3101 7340
 www.policiacivil.ce.gov.br
Atribuições: assegurar a proteção e promoção do bem-estar da coletividade e dos direitos, garantias e liberdades do cidadão; prestar colaboração ao Ministério Público e ao Poder Judiciário, como órgão




auxiliar da função jurisdicional do Estado, entre outras.

POLÍCIA MILITAR DO CEARÁ (PMCE)

 Av. Aguanambi, 2280 – Fátima – CEP 60415-390 – Fortaleza - CE
 (85) 3101 3539 / 3540
 cmtgeral@pm.ce.gov.br
 www.pm.ce.gov.br





Atribuições: exercer as funções de polícia preventiva e de segurança; atuar nas atividades de segurança interna do território estadual e de policiamento ostensivo fardado, destinado à proteção e defesa social e repressão imediata da criminalidade.

PERÍCIA FORENSE DO ESTADO DO CEARÁ (PEFOCE)

 Av. Presidente Castelo Branco, 901 – Moura Brasil – CEP 60010-000 – Fortaleza - CE
 (85) 3101 4900
 www.pefoce.ce.gov.br

Atribuições: implementar políticas eficazes, pesquisas e estudos a respeito de perícias técnico-científicas no campo da medicina legal, de análise laboratorial, no campo da criminalística, da identificação humana e perícias biométricas, no campo da cibernética e em outras áreas de atuação criminal, entre outras.

CORPO DE BOMBEIROS MILITAR DO ESTADO DO CEARÁ (CBMCE)

 Rua Oto de Alencar, 215 – Jacarecanga – CEP 60010-270 – Fortaleza - CE
 (85) 3101 2217 / 2219
 cmtgeral@cb.ce.gov.br
 www.bombeiros.ce.gov.br

Atribuições: atuar nas ações de prevenção e combate a incêndio; salvamento aquático, terrestre e aéreo; realizar pesquisas científicas e o controle da observância dos requisitos técnicos contra incêndios de projetos de edificações, antes de sua liberação ao uso, entre outras.

ADMINISTRAÇÃO INDIRETA

AUTARQUIAS

AGÊNCIA DE DEFESA AGROPECUÁRIA DO ESTADO DO CEARÁ (ADAGRI)
📍 Centro de Eventos do Ceará – Av. Washington Soares, 999 – Pavilhão Leste – Portão D – Edson Queiroz – CEP 60811-341 – Fortaleza - CE
☎ (85) 3108 2747
🌐 www.adagri.ce.gov.br

Atribuições: exercer o poder de direção, regulação e fiscalização sobre as atividades agropecuárias; representar o estado do Ceará nos fóruns competentes na área de defesa agropecuária; exercer o poder de polícia sanitário e fitossanitário; demais atividades previstas em instrumentos legais ou pactuadas.

INSTITUTO DO DESENVOLVIMENTO AGRÁRIO DO CEARÁ (IDACE)
📍 Av. Bezerra de Menezes, 1820 – São Gerardo – CEP 60325-002 – Fortaleza - CE
☎ (85) 3474 9122
🌐 www.idace.ce.gov.br
Atribuições: promover e executar a política agrária do Estado, compreendendo atividades concernentes à organização da estrutura fundiária.

SUPERINTENDÊNCIA DE OBRAS HIDRÁULICAS (SOHIDRA)
📍 Rua Adualdo Batista, 1550 – Parque Iracema – CEP 60824-140 – Fortaleza - CE
☎ (85) 3101 4696 / 4706
🌐 www.sohidra.ce.gov.br
Atribuições: implantar a infraestrutura hídrica do Estado; executar trabalhos de fiscalização e construção de barragens, eixos de integração, canais, adutoras, poços e sistemas de abastecimento de água; atender às demandas de pequenas obras hídricas, conduzindo os processos em cooperação com outras entidades públicas e/ou privadas.

AGÊNCIA REGULADORA DO ESTADO DO CEARÁ (ARCE)
📍 Av. General Afonso Albuquerque Lima, s/n – Cambeba – CEP 60822-325 – Fortaleza - CE
☎ (85) 3194 5606 / 5687 / 0800 275 3838 (Ouvidoria) / 98439 2878 (WhatsApp)
🌐 www.arce.ce.gov.br
Atribuições: exercer a regulação dos serviços públicos prestados pela Enel Distribuição Ceará, Companhia de Água e Esgoto do Ceará (Cagece), Companhia de Gás do Ceará (Cegás) e Sistema de Transporte Rodoviário Intermunicipal de Passageiros; regular, explorar, organizar, dirigir, coordenar, executar, fiscalizar, delegar e controlar a prestação de serviços relativos ao transporte rodoviário intermunicipal de passageiros, além de controlar os terminais rodoviários.

SUPERINTENDÊNCIA DE OBRAS PÚBLICAS (SOP)
📍 Arena Castelhão – Av. Alberto Craveiro, 2775 – Castelhão – CEP 60861-211 – Fortaleza - CE
☎ (85) 3108 2800
🌐 www.sop.ce.gov.br
Atribuições: construir e manter as estradas de rodagem estaduais; exercer as atividades relacionadas ao sistema viário do Ceará; construir, ampliar, remodelar e recuperar prédios públicos estaduais, edificações de interesse social e equipamentos urbanos; avaliar prédios e terrenos para fins de desapropriação ou alienação pelo Estado, entre outras.

DEPARTAMENTO ESTADUAL DE TRÂNSITO DO CEARÁ (DETRAN-CE)
📍 Av. Godofredo Maciel, 2900 – Maraponga – CEP 60710-903 – Fortaleza - CE
☎ (85) 3105 2300
🌐 www.detran.ce.gov.br
Atribuições: registrar veículos novos e usados; emitir Carteira Nacional de Habilitação (CNH); fiscalizar o cumprimento da legislação de trânsito, entre outras.

JUNTA COMERCIAL DO ESTADO DO CEARÁ (JUCEC)
📍 Centro de Eventos do Ceará – Av. Washington Soares, 999 – Pavilhão Leste – Portão D – 2º andar – Edson Queiroz – CEP 60811-341 – Fortaleza - CE
☎ (85) 3108 2900 (atendimento on-line, via site)
🌐 www.jucec.ce.gov.br
Atribuições: administrar e executar o serviço de registro público de empresas mercantis e atividades afins, no âmbito de sua circunscrição territorial, cabendo efetuar o registro de atos relativos à constituição, alteração, dissolução e extinção de empresas mercantis; de empresários individuais, cooperativas, grupo de sociedade e consórcios; de declarações de microempresas e empresa de pequeno porte; emissão de certidões e a autenticação dos instrumentos de escrituração.

ESCOLA DE SAÚDE PÚBLICA DO CEARÁ PAULO MARCELO MARTINS RODRIGUES (ESP-CE)
📍 Av. Antônio Justa, 3161 – Meireles – CEP 60165-090 – Fortaleza - CE
☎ (85) 3101 1398
🌐 www.esp.ce.gov.br
Atribuições: promover a formação e educação permanentes, pesquisa, extensão, inovação e produção tecnológica na área da saúde, a partir das necessidades sociais e do Sistema Único de Saúde (SUS); propiciar a integração do ensino-serviço-comunidade, formando redes colaborativas e fortalecendo o sistema saúde-escola.

INSTITUTO DE PESQUISA E ESTRATÉGIA ECONÔMICA DO CEARÁ (IPECE)
📍 Av. General Afonso Albuquerque Lima, s/n – térreo – Ed. Seplag – Cambeba – CEP 60822-325 – Fortaleza - CE
☎ (85) 3101 3500
🌐 www.ipece.ce.gov.br
Atribuições: elaborar estudos, pesquisas e informações e formular diretrizes e estratégias destinadas a subsidiar as ações de governo no âmbito das políticas públicas e do desenvolvimento econômico, aglutinando competências técnicas especializadas voltadas para todos os setores da economia e da sociedade cearense; realizar estudos e prospecções sobre oportunidades de investimento, potencialidades e vocações econômicas dos municípios cearenses; desenvolver estudos sobre gestão pública, avaliação de impactos e eficácia das políticas, projetos e ações setoriais desenvolvidas pelos governos municipais e estadual, entre outras.

INSTITUTO DE SAÚDE DOS SERVIDORES DO ESTADO DO CEARÁ (ISSEC)
📍 Rua Senador Pompeu, 685 – Centro – CEP 60025-000 – Fortaleza - CE
☎ (85) 3101 4803
🌐 www.issec.ce.gov.br
Atribuição: prestar assistência médica, hospitalar, odontológica e complementar de saúde, por meio de rede própria ou credenciada, aos servidores públicos ativos e inativos do estado do Ceará e seus respectivos dependentes e pensionistas, no modelo de autogestão; administrar o Fundo de Assistência à Saúde dos Servidores Públicos do Estado do Ceará (Fassec), entre outras.

SUPERINTENDÊNCIA ESTADUAL DO MEIO AMBIENTE (SEMACE)
📍 Rua Jaime Benévolo, 1400 – Fátima – CEP 60050-155 – Fortaleza - CE
☎ (85) 3101 5562 /5580
🌐 www.semace.ce.gov.br
Atribuições: promover a sustentabilidade ambiental e a melhoria da qualidade de vida no Ceará, por meio do licenciamento, monitoramento e fiscalização.

NÚCLEO DE TECNOLOGIA E QUALIDADE INDUSTRIAL DO CEARÁ (NUTEC)
📍 Rua Professor Rômulo Proença, s/n – Pici – CEP 60440-552 – Fortaleza - CE
☎ (85) 3101 2446 / 2447 / 2456
🌐 www.nutec.ce.gov.br
Atribuições: desenvolver atividades de pesquisa e extensão; assistência tecnológica e transferência de tecnologias aplicadas aos setores produtivos público e privado; realizar serviços laboratoriais nas áreas de construção civil, elétrica, mecânica, energia e automação, alimentos, meio ambiente e biocombustível; promover e apoiar o empreendedorismo inovador, por meio da incubação e aceleração de startups; executar atividades de propriedade intelectual, com ênfase em marcas e patentes.

FUNDAÇÕES

FUNDAÇÃO CEARENSE DE APOIO AO DESENVOLVIMENTO CIENTÍFICO E TECNOLÓGICO (FUNCAP)
📍 Av. Oliveira Paiva, 941 – Cidade dos Funcionários – CEP 60822-130 – Fortaleza - CE
☎ (85) 3275 9124
✉ presi@funcap.ce.gov.br
🌐 www.funcap.ce.gov.br
Atribuições: contribuir para o desenvolvimento científico e tecnológico do Ceará; incentivar e fomentar a pesquisa, a extensão e a modernização da infraestrutura para o desenvolvimento de pesquisa e de novas tecnologias; formar e capacitar recursos humanos e difundir conhecimentos científicos e técnicos.

FUNDAÇÃO CEARENSE DE METEOROLOGIA E RECURSOS HÍDRICOS (FUNCEME)
📍 Av. Rui Barbosa, 1246 – Aldeota – CEP 60115-221 – Fortaleza - CE
☎ (85) 3101 1088 / 1098
✉ presidencia@funceme.br
🌐 www.funceme.br
Atribuições: estudar a meteorologia, os recursos hídricos e os recursos ambientais; fornecer conhecimentos e informações para o manejo racional e a gestão de risco do semiárido; colaborar para o desenvolvimento sustentável do Ceará e do Nordeste do Brasil.

FUNDAÇÃO DE TELEDUCAÇÃO DO CEARÁ (FUNTELC)
📍 Rua Osvaldo Cruz, 1985 – Aldeota – CEP 60125-048 – Fortaleza - CE
☎ (85) 3101 3145
🌐 www.tvceara.ce.gov.br
Atribuição: difundir, por meio da veiculação de programas da emissora, as políticas públicas do Governo do Estado, com ênfase nas áreas de educação, cultura e informação.

FUNDAÇÃO DE PREVIDÊNCIA SOCIAL DO ESTADO DO CEARÁ (CEARAPREV)
📍 Rua 25 de Março, 300 – Centro – CEP 60060-120 – Fortaleza - CE
☎ (85) 3108 0142
🌐 www.cearaprev.ce.gov.br
Atribuição: executar os planos, programas e projetos fixados pela Seplag, segundo as políticas e diretrizes gerais estabelecidas pelo Conselho Estadual de Políticas de Previdência Social; elaborar a sua proposta orçamentária e a dos fundos contábil-financeiros de natureza previdenciária mantenedores do Sistema Único de Previdência Social do Estado do Ceará (Supsec), observada a Lei de Diretrizes Orçamentária (LDO).

FUNDAÇÃO DE PREVIDÊNCIA COMPLEMENTAR DO ESTADO DO CEARÁ (CE-PREVCOM)
📍 Rua 25 de Março, 290 – Centro – CEP 60060-120 – Fortaleza - CE
☎ (85) 3108 0155
✉ ce-prevcom@seplag.ce.gov.br
🌐 www.cearaprev.ce.gov.br/ce-prevcom
Atribuição: administrar e executar planos de benefícios da Previdência Complementar Estadual, na modalidade de contribuição definida.

EMPRESAS PÚBLICAS

EMPRESA DE TECNOLOGIA DA INFORMAÇÃO DO CEARÁ (ETICE)
📍 Av. Pontes Vieira, 220 – São João do Tauape – CEP 60130-240 – Fortaleza - CE
☎ (85) 3108 0039 / 0048 / 0049
🌐 www.etice.ce.gov.br
Atribuições: prestar serviços de Tecnologia da Informação e Comunicação aos órgãos e entidades da Administração Pública Estadual, da União, dos municípios e de outros poderes e a pessoas físicas ou jurídicas de direito público ou privado; implementar, operar, gerenciar, expandir e manter as redes de suporte de serviços de telecomunicações de propriedade ou posse da Administração Pública Estadual; prestar serviços de transporte de dados, acesso e conexão à Internet em banda larga; prestar apoio e suporte às políticas públicas de conexão à Internet em banda larga para órgãos e entidades do Estado e pontos de interesse público, entre outras.

EMPRESA DE ASSISTÊNCIA TÉCNICA E EXTENSÃO RURAL DO CEARÁ (EMATERCE)
📍 Av. Bezerra de Menezes, 1900 – São Gerardo – CEP 60325-002 – Fortaleza - CE
☎ (85) 3101 2416
🌐 www.ematerce.ce.gov.br
Atribuições: planejar, coordenar, promover, executar e avaliar a política agrícola estadual; desenvolver as atividades relativas à assistência técnica e extensão rural, em consonância com as políticas de ação dos governos federal, estadual e municipais, entre outras.

ECONOMIA MISTA

CENTRAIS DE ABASTECIMENTO DO CEARÁ S/A (CEASA)
📍 **Ceasa Maracanaú:** Av. Doutor Mendel Steinbruch, s/n – Distrito Industrial I – CEP 61939-210 – Maracanaú - CE
📍 **Ceasa Cariri:** Av. Leão Sampaio, 2225 – Parque Bulandeira – CEP 63180-000 – Barbalha - CE
📍 **Ceasa Tianguá:** Av. Enfermeiro José Evangelista de Vasconcelos, s/n – Geraldo Santana – CEP 62326-290 – Tianguá - CE
☎ (85) 3299 1200 (Maracanaú) / (88) 3532 1880 (Cariri) / (88) 3671 9327 (Tianguá)
✉ presidente@ceasa-ce.com.br
🌐 www.ceasa-ce.com.br
Atribuições: coordenar e planejar as políticas de abastecimento alimentar do Estado; oferecer a produtores, atacadistas, varejistas e órgãos públicos dados que permitam a eles atuar em suas áreas de competência.

COMPANHIA DE GESTÃO DOS RECURSOS HÍDRICOS (COGERH)

📍 Rua Adualdo Batista, 1550 – Parque Iracema – CEP 60824-140 – Fortaleza - CE
☎ (85) 3195 0756 / 0757
✉ ascom@cogerh.com.br
🌐 www.cogerh.com.br
Atribuições: gerenciar os recursos hídricos no Ceará; promover o acesso à água; contribuir para o desenvolvimento sustentável.

COMPLEXO DO PECÉM (CIPP S/A)

📍 Esplanada do Pecém, s/n – Pecém – CEP 62674-906 – São Gonçalo do Amarante - CE
☎ (85) 3372 1500
✉ presidencia@complexodopecem.com.br
🌐 www.complexodopecem.com.br
Atribuições: administrar, operar, explorar e desenvolver a Área Industrial, o Porto do Pecém e a Zona de Processamento de Exportação do Ceará (ZPE Ceará) que, conjuntamente, compõem o Complexo do Pecém; dispor dos equipamentos e áreas; prestar assistência, formar e treinar pessoal; operar a logística de transporte multimodal de cargas; induzir novos negócios e o desenvolvimento sustentável; explorar instalações portuárias e correlatas no estado do Ceará.

COMPANHIA DE GÁS DO CEARÁ (CEGÁS)

📍 Av. Washington Soares, 6475 – José de Alencar – CEP 60830-005 – Fortaleza - CE
☎ (85) 3266 6900 / 6985 / 6901
🌐 www.cegas.com.br
Atribuições: promover a produção, a aquisição, o armazenamento, a distribuição, a comercialização de gás, combustível e a prestação de serviços correlatos.

COMPANHIA CEARENSE DE TRANSPORTES METROPOLITANOS (METROFOR)

📍 Rua Senador Jaguaribe, 501 – Moura Brasil – CEP 60010-010 – Fortaleza - CE
☎ (85) 3101 7100 / 7101 / 7138
🌐 www.metrofor.ce.gov.br
Atribuições: explorar os serviços de transporte de passageiros sobre trilhos na Região Metropolitana de Fortaleza (RMF) e nas áreas vizinhas, assim como na Região Metropolitana do Cariri e em Sobral (CE).

COMPANHIA DE ÁGUA E ESGOTO DO CEARÁ (CAGECE)

📍 Av. Desembargador Moreira, 1300 – torre sul – sala 1712 – Aldeota – CEP 60170-002 – Fortaleza - CE (diretoria-executiva) e Av. Lauro Vieira Chaves, 1030 – Vila União – CEP 60422-901 – Fortaleza - CE (sede administrativa)
☎ (85) 3101 1805
✉ presidencia@cagece.com.br
🌐 www.cagece.com.br
Atribuições: prover soluções em saneamento básico, com sustentabilidade econômica, social e ambiental nos 152 municípios cearenses onde atua com a prestação dos serviços de abastecimento de água e esgotamento sanitário.

AGÊNCIA DE DESENVOLVIMENTO DO ESTADO DO CEARÁ S.A. (ADECE)

📍 Centro de Eventos do Ceará – Av. Washington Soares, 999 – Pavilhão Leste – Portão D – 2º mezanino – Edson Queiroz – CEP 60811-341 – Fortaleza - CE
☎ (85) 3108 2700
✉ presidencia@adece.ce.gov.br
🌐 www.adece.ce.gov.br
Atribuições: executar e fomentar a política de desenvolvimento econômico do estado do Ceará, por meio da geração de ambiente propício à viabilização de novos negócios e investimentos; contribuir para o avanço da competitividade dos setores econômicos, com equidade social, inovação e sustentabilidade.

COMPANHIA DE HABITAÇÃO DO CEARÁ (COHAB-CE)*

📍 Av. Santos Dumont, 1425 – Aldeota – CEP 60150-160 – Fortaleza - CE
☎ (85) 3101 1056 / 1057
Atribuições: orientar e receber a documentação alusiva ao processo de elaboração das escrituras definitivas para transferência de propriedade dos 65.411 imóveis construídos e vendidos aos Mutuários, através de Promessa de Compra e Venda; realizar a regularização fundiária dos Conjuntos Habitacionais erigidos em regime de mutirão, em todo Estado, que totaliza 26.521, sendo 22.297 em Fortaleza, 1.021 na Região Metropolitana e 3.203 no interior do Estado.
* Órgão em fase de extinção.

ORGANIZAÇÕES SOCIAIS

INSTITUTO AGROPOLOS DO CEARÁ

📍 Rua Barão de Aracati, 2555 – Joaquim Távora – CEP 60115-082 – Fortaleza - CE
☎ (85) 3101 1670
🌐 www.institutoagropolos.org.br
Atribuições: promover o desenvolvimento local e regional de modo sustentável e competitivo, especialmente do setor agropecuário e de derivados industriais, por meio da organização de produtores e agricultores familiares.

INSTITUTO DE DESENVOLVIMENTO DO TRABALHO (IDT)

📍 Avenida da Universidade, 2596 – Benfica – CEP 60020-180 – Fortaleza - CE
☎ (85) 2180 6210
🌐 www.idt.org.br
Atribuições: elaborar, executar e avaliar os programas e projetos decorrentes das políticas públicas de trabalho e renda; promover a inclusão social.

INSTITUTO DRAGÃO DO MAR (IDM)

📍 Rua Dragão do Mar, 81 – Praia de Iracema – CEP 60060-390 – Fortaleza - CE
☎ (85) 3488 8594 / 8601
✉ idm@idm.org.br
🌐 www.idm.org.br
Atribuições: gerir equipamentos pertencentes ao Governo do Estado; executar políticas públicas da Secretaria da Cultura (Secult); democratizar o acesso a bens artísticos e culturais, além de atuar no campo do desporto; gerir o Centro de Formação Olímpica (CFO) em parceria com a Secretaria do Esporte e Juventude (Sejuv).

DONATÁRIOS, CAPITÃES–MORES, PRESIDENTES, INTERVENTORES E GOVERNADORES DO CEARÁ

DONATÁRIO DA CAPITANIA

1531-1556 Antônio Cardoso de Barros

CAPITÃES-MORES DO CEARÁ COLONIAL: POSSE DA TERRA

1603-1605 Pero Coelho de Sousa
1611-1613 Martim Soares Moreno
1613-1621 Manuel de Brito Freire

CAPITÃES-MORES DO CEARÁ COLONIAL: CEARÁ SUBORDINADO AO MARANHÃO

1621-1631 Martim Soares Moreno
1631-1637 Domingos da Veiga Cabral
1637 Diogo Coelho de Albuquerque
1645-1654 Diogo Coelho de Albuquerque
1654-1655 Álvaro de Azevedo Barreto
1655 Domingos Sá Barbosa

CAPITÃES-MORES DO CEARÁ COLONIAL: CEARÁ SUBORDINADO A PERNAMBUCO

1659-1660 Antônio Fernandes Menxica
1660-1663 Diogo Coelho de Albuquerque
1663 João de Melo de Gusmão
1666-1670 João Tavares de Almeida
1670-1673 Jorge Correia da Silva
1673-1674 João Tavares de Almeida
1674-1678 Bento Correia de Figueiredo
1678-1682 Sebastião de Sá
1682-1684 Bento de Macedo de Faria
1684-1687 Sebastião de Sá
1687-1693 Tomás Cabral de Olival
1693-1695 Fernão Carrilho
1696-1698 Pedro Lelou
1698-1699 João Freitas da Cunha
1699 Francisco Gil Ribeiro
1699 Fernão Carrilho
1699-1703 Jorge de Barros Leite
1704 João da Mota
1704-1709 Gabriel da Silva Lago
1710-1715 Francisco Duarte de Vasconcelos
1715-1717 Manoel da Fonseca Jaime
1717-1720 Salvador Alves da Silva
1720-1728 Manoel Francês
1726-1729 João Baptista Furtado
1729-1735 Leonel de Abreu Lima
1734-1739 Domingos Simões Jordão

1739-1742 Francisco Ximenes de Aragão
1742-1746 João de Teive Barreto e Menezes
1746-1748 Francisco de Miranda Costa
1748-1751 Pedro de Moraes Magalhães
1751-1754 Luís Quaresma Dourado
1754-1757 Francisco Xavier de Miranda Henriques
1757-1765 João Baltasar Quevedo Homem de Magalhães
1765-1781 Antônio José Vitoriano Borges da Fonseca
1780-1789 João Baptista de Azevedo Coutinho de Montauri
1788-1799 Luiz da Motta Feo e Torres

GOVERNADORES DO CEARÁ AUTÔNOMO NA COLÔNIA

1799-1802 Bernardo Manoel de Vasconcelos
1803-1808 João Carlos Augusto de Oeynhausen
1808-1812 Luiz Barba Alardo de Menezes
1812-1820 Manoel Ignácio e Sampaio e Pina
1820-1821 Francisco Alberto Rubim
1821-1822 Governo provisional: sargento-mor Francisco Xavier Torres
1822-1823 Junta provisional: ouvidor José Raimundo Passos de Porbém Barbosa
1823 Governo provisório: capitão-mor José Pereira Filgueiras
1823-1824 Junta governativa: Francisco Pinheiro Landim

PRESIDENTES DO CEARÁ APÓS A INDEPENDÊNCIA DO BRASIL

1824 Pedro José da Costa Barros
1824 Tristão Gonçalves de Alencar Araripe
1824-1825 Pedro José da Costa Barros
1825-1826 José Felix de Azevedo de Sá
1826-1829 Antonio Salles Nunes Belfort
1829-1830 Manoel Joaquim Pereira da Silva
1830-1833 José Mariano de Albuquerque Cavalcante
1833-1834 Ignacio Corrêa de Vasconcelos
1834-1837 Padre José Martiniano de Alencar
1837-1839 Manoel Felizardo de Sousa e Melo
1839-1840 João Antonio de Miranda
1840 Francisco de Sousa Martins
1840-1841 Padre José Martiniano de Alencar
1841-1843 José Joaquim Coelho
1843-1844 José Maria da Silva Bitencourt
1844-1847 Ignacio Corrêa de Vasconcelos
1847-1848 Casimiro José de Moraes Sarmento
1848-1850 Fausto Augusto de Aguiar
1850-1851 Ignácio Francisco Silveira da Motta
1851-1853 Joaquim Marcos de Almeida Rego

1853-1854	Joaquim Vilela de Castro Tavares
1854-1855	Padre Vicente Pires da Mota
1855-1857	Francisco Xavier Paes Barreto
1857-1859	João Silveira de Souza
1859-1861	Antonio Marcelino Nunes Gonçalves
1861-1862	Manoel Antonio Duarte de Azevedo
1862-1864	José Bento da Cunha Figueiredo Júnior
1864-1865	Lafayette Rodrigues Pereira
1865-1866	Francisco Ignácio Marcondes Homem de Mello
1866-1867	Tenente-coronel João de Souza Melo e Alvim
1867-1868	Pedro Leão Velloso
1868-1869	Diogo Velho Cavalcante de Albuquerque
1869-1870	Desembargador João Antônio de Araújo Freitas Henriques
1871	José Fernandes da Costa Pereira Júnior
1871-1872	Conselheiro José Antônio Calazans Rodrigues
1872	Comendador João Wilkens de Mattos
1872-1873	Desembargador Francisco de Assis Oliveira Maciel
1873-1874	Francisco Teixeira de Sá
1874-1876	Heráclito de Alencastro Pereira da Graça
1876-1877	Desembargador Francisco de Farias Lemos
1877	Desembargador Caetano Estelita Cavalcante Pessoa
1877-1878	Conselheiro João José Ferreira Aguiar
1878-1880	José Júlio de Albuquerque Barros
1880-1881	Conselheiro André Augusto de Pádua Fleury
1881-1882	Pedro Leão Velloso
1882	Sancho de Barros Pimentel
1882-1883	Domingues Antônio Raiol
1883-1884	Sátiro de Oliveira Dias
1884-1885	Carlos Honório Benedito Ottoni
1885	Conselheiro Sinval Odorico de Moura
1885-1886	Miguel Calmon du Pin e Almeida
1886	Joaquim da Costa Barradas
1886-1888	Enéas de Araújo Torreão
1888-1889	Antônio Caio da Silva Prado
1889	Henrique Francisco d'Ávila
1889	Jerônimo Rodrigues de Morais Jardim

PRESIDENTES DO CEARÁ APÓS A PROCLAMAÇÃO DA REPÚBLICA

1889-1891	Luís Antônio Ferraz
1891	Benjamin Liberato Barroso
1891-1892	José Clarindo de Queiroz
1892	Benjamin Liberato Barroso
1892-1896	José Freire Bezerril Fontenelle



1896-1900 ANTÔNIO PINTO NOGUEIRA ACCIOLY

Fundou uma das principais oligarquias da história política do Ceará. Deu ênfase à educação e costumava fazer, pessoalmente, inspeções nas escolas. Entre suas realizações, consta a inauguração do Theatro José de Alencar, a construção do sistema de esgoto em Fortaleza e a instalação da rede telegráfica no interior do Estado. Em 1912, pressionado pela população, Accioly renunciou deixando o cargo para o vice, Antônio Frederico Carvalho Mota, substituído por Belisário Cícero Alexandrino.

1900-1904 Pedro Augusto Borges

1904-1908 Antônio Pinto Nogueira Accioly

1908-1912 Antônio Pinto Nogueira Accioly

1912 Antônio Frederico de Carvalho Mota

1912-1914 Marcos Franco Rabelo

1914 Fernando Setembrino de Carvalho

1914-1916 Benjamin Liberato Barroso

1916-1920 João Tomé de Sabóia e Silva

1920-1923 JUSTINIANO DE SERPA

Durante seu mandato, ocorreu a reforma da Constituição Estadual, que vetava a reeleição do presidente, instituía a eleição para prefeito, tornava indemissível o funcionário público e proibia a acumulação de cargos remunerados. Ainda na sua gestão, foi elaborada a Lei da Organização Judiciária e os Códigos de Processo Civil, além da criação de uma repartição especializada para dirigir o ensino público.

1923-1924 Ildefonso Abreu Albano

1924-1928 José Moreira da Rocha

1928-1928 Eduardo Henrique Girão

1928-1930 José Carlos de Matos Peixoto

INTERVENTORES DA REVOLUÇÃO

DE 1930 NO CEARÁ

1930-1931 Manoel do Nascimento Fernandes Távora

1931-1934 Roberto Carlos Vasco Carneiro de Mendonça

1934-1935 Felipe Moreira Lima

GOVERNADOR DO CEARÁ SOB A CONSTITUIÇÃO DE 1934

1935-1937 Francisco de Menezes Pimentel

INTERVENTORES DO ESTADO

NOVO NO CEARÁ

1937-1945 Francisco de Menezes Pimentel

1945-1946 Benedito Augusto Carvalho dos Santos

1946 Acrísio Moreira da Rocha

1946 Pedro Firmeza

1946-1947 José Machado Lopes

1947 José Feliciano Augusto de Ataíde

GOVERNADORES DO CEARÁ A PARTIR DA REDEMOCRATIZAÇÃO

1947-1951 FAUSTINO DE ALBUQUERQUE E SOUSA

O primeiro governador do Ceará a partir da redemocratização. Criou o Departamento Autônomo de Estradas e Rodagens (Daer). Foi o responsável pela desapropriação de terrenos para construção da Cidade dos Funcionários e do Hospital de Saúde Mental de Messejana (HSMM). Construiu mais de 200 açudes em cooperação com o Departamento Nacional de Obras Contra as Secas (Dnocs).

1951-1954 Raul Barbosa

1954-1955 Stênio Gomes da Silva

1955-1958 PAULO SARASATE FERREIRA LOPES

Dedicou-se com grande afinco à educação. Ergueu novas escolas e ampliou a rede de ensino. Durante sua gestão, foi instalada a Universidade do Ceará, depois Universidade Federal do Ceará (UFC). Também investiu em infraestrutura, com a construção de estradas e açudes. Trabalhou pelo reforço da estrutura econômica do Estado, com o reaparelhamento do Porto do Mucuripe.

1958-1959 Flávio Portela Marcílio

1959-1963 José Parsifal Barroso

1963-1966 VIRGÍLIO DE MORAES FERNANDES TÁVORA

Sua eleição reuniu os principais partidos em uma coligação nomeada “União pelo Ceará”. Iniciou o processo de implantação do Plano de Metas do Governo (Plameg) e a industrialização do Estado. Durante sua gestão, a energia produzida na Usina Paulo Afonso chegou a Fortaleza. Em 1978, Virgílio Távora é eleito indiretamente para o mandato de 1979 a 1983. O Plameg defronta-se com três anos de seca e esgotamento do modelo econômico do Regime Militar, mas ainda tenta incentivar o setor de confecção, o artesanato, o turismo e a ampliação do sistema de água.

GOVERNADORES DO CEARÁ NO PARÊTESE DITATORIAL

1966-1971 Plácido Aderaldo Castelo

1971-1975 CÉSAR CALS DE OLIVEIRA FILHO

O segundo governador do Ceará no parêntese ditatorial (1964-1985). Foi o gestor no período da construção do Centro de Convenções e da Estrada da Confiança, que ligava Fortaleza à região oeste do Estado. Implantou a Empresa Cearense de Turismo (Emcetur), além de ter expandido o turismo para o Interior. Abriu novas fronteiras econômicas no setor agrícola com o apoio à cajucultura. Reestruturou a máquina do Estado.



1975-1978 JOSÉ ADAUTO BEZERRA

Terceiro governador nomeado pelos militares. Investiu na agropecuária e no fortalecimento dos distritos industriais. Ampliou a rede viária. Levou energia a todas as sedes municipais. Na Capital, implantou o sistema de esgoto sanitário com o Interceptor Oceânico e o Emissário Submarino, além do sistema de abastecimento d'água Pacoti-Riachão-Gavião. Faleceu em abril de 2021, aos 94 anos, vítima da Covid-19.

1978-1979 JOSÉ WALDEMAR DE ALCÂNTARA E SILVA

Assumiu em 28 de fevereiro de 1978 o Governo do Estado depois da renúncia de Adauto Bezerra, de quem era vice. Permaneceu no cargo até 15 de março de 1979. Manteve o mesmo ritmo de seu antecessor, cobrindo uma agenda de trabalho por todo o território estadual. Foi o responsável pela conclusão das obras do Centro de Hemoterapia (Hemoce). Pai do governador Lúcio Alcântara (2003-2006).

1979-1982 Virgílio de Moraes Fernandes Távora

1982-1983 Manoel de Castro Filho

GOVERNADORES DO CEARÁ A PARTIR DA ABERTURA POLÍTICA

1983-1986 LUIZ GONZAGA DA FONSECA MOTA

Primeiro governador depois da abertura política, com candidatura lançada pelos coronéis (Adauto Bezerra, Virgílio Távora e César Cals). Não reuniu condições para fazer frente ao processo de deterioração do aparelho estatal. Em 1986, rompeu com os coronéis e apoiou a candidatura do empresário Tasso Jereissati. No plano nacional, deu suporte a Tancredo Neves.

1987-1991 TASSO RIBEIRO JEREISSATI

Fez o ajuste fiscal e investiu em agentes de saúde que conseguiram diminuir drasticamente a mortalidade infantil. Implantou um modelo participativo no gerenciamento da seca e nas compras governamentais. Criou a Secretaria dos Recursos Hídricos e o Parque do Cocó. No segundo mandato, lançou o Plano de Desenvolvimento Sustentável, com metas a longo prazo. Com apoio federal, iniciou, deu seguimento ou concluiu grandes obras, como Castanhão, Metrofor, novo aeroporto Pinto Martins e Complexo Industrial e Portuário do Pecém. Impulsionou a universalização do ensino fundamental. Com o Projeto São José, levou às comunidades do Interior energia elétrica, abastecimento d'água e mecanização agrícola. Voltou ao cargo, vencendo as eleições de 1994, e foi reeleito em 1998. Conclui mandato de senador em 31 de janeiro de 2023. Foi eleito em 2014 pela segunda vez.



1991-1994 CIRO FERREIRA GOMES

Com o Plano Ceará Melhor, cuidou da recuperação das infraestruturas econômica e social e captou investimentos privados. Criou a Escola de Saúde Pública e a Secretaria da Ciência e Tecnologia. Lançou o Plano Estadual de Recursos Hídricos e implantou a Companhia de Gestão dos Recursos Hídricos (Cogerh). Realizou obras de saneamento básico em larga escala em Fortaleza (com o Sanear). Apoiou a cultura, com a idealização do projeto do Centro Dragão do Mar de Arte e Cultura. Ciro Gomes exerceu o governo até 4 de setembro de 1994 quando renunciou para assumir o Ministério da Fazenda no governo Itamar Franco.

1994 Francisco Adalberto de Oliveira Barros Leal

1994-1995 Francisco de Paula Rocha Aguiar

1995-1999 Tasso Ribeiro Jereissati

1999-2002 Tasso Ribeiro Jereissati

2002-2003 Benedito Clayton Veras Alcântara



2003-2006 LÚCIO GONÇALO DE ALCÂNTARA

Entre as ações destacadas no governo Lúcio Alcântara, estão o lançamento do Fundo Estadual de Combate à Pobreza (Fecop). Em sua gestão, foram realizados concursos — defensores, médicos, dentistas, professores, delegados de polícia civil, soldados, bombeiros, procuradores, agentes penitenciários — totalizando mais de 10 mil vagas no serviço público; ampliou o número de equipes do Programa Saúde da Família (PSF), com um acréscimo de 4.319 vagas para médicos, dentistas e enfermeiros; inaugurou quatro hospitais regionais (em Granja, Chaval, Marco e Santana do Acaraú) e ampliou o Hospital Geral de Fortaleza (HGF). Lúcio deu continuidade ainda a projetos de irrigação e integração de bacias iniciados em governos anteriores.



2007-2010 e 2011-2014 CID FERREIRA GOMES

Em seu primeiro ano de governo, Cid Gomes economizou nas receitas do Estado para investimentos posteriores. Com recordes na arrecadação, o Ceará atingiu o 4º lugar em volume de investimentos públicos. Além da situação financeira, o governador teve o cenário político a seu favor. Sua gestão foi marcada por uma das maiores hegemonias da história cearense. Na educação, houve melhoras expressivas nos indicadores. Na saúde, levou hospitais ao Interior. Os investimentos em infraestrutura — como duplicação de estradas e ampliação do Porto do Pecém — colaboraram com o turismo e a atração de empresas. Destaque também para o Metrofor e o Cinturão das Águas. O principal desafio da gestão foi a segurança pública, com aumento no número de homicídios, apesar do crescimento exponencial de recursos na área.



2015-2018 e 2019-2022 CAMILO SANTANA

No primeiro mandato, Camilo Sobreira de Santana decidiu mexer na equipe após dois anos de gestão. Conseguiu dar novo impulso ao Governo e construir uma agenda positiva, a despeito do cenário econômico nacional instável. Dentre os destaques, aquilo que chamou de trinca de *hubs* (conexões aérea, portuária e tecnológica), por meio do Aeroporto de Fortaleza - concedido pela União à alemã Fraport - e a instalação de um ponto de conexões de voos para a Europa; da sociedade firmada entre Pecém e a estatal Port of Rotterdam, dos Países Baixos; e a ampliação dos cabos submarinos entre Fortaleza, EUA e Europa. No segundo mandato, para o qual foi eleito com 79,96% dos votos, lidou com desgastes na segurança pública, por conta da atuação de facções criminosas; sufocou um motim de policiais militares e enfrentou a Pandemia de Covid-19, aplicando medidas de isolamento social e aumentando a oferta de leitos hospitalares. Renunciou ao cargo em 2 de abril de 2022 para disputar uma vaga no Senado.

2022 Izolda Cela

ORÇAMENTO DO ESTADO DO CEARÁ

O Orçamento Público do Estado do Ceará é o instrumento de planejamento e gestão dos recursos públicos de maior relevância, provavelmente o mais antigo da administração governamental e ocorre de acordo com a Constituição Federal, que impõe a obrigatoriedade de todo órgão do Poder Executivo federal, estadual ou municipal de elaborar um orçamento para o ano vigente. No Brasil, a Lei de Responsabilidade Fiscal (LRF) estabelece que o poder público provisione as receitas e fixe as despesas, organizando-se de modo a manter controladas as finanças da sua gestão. O Poder Executivo de cada ente da Federação é o responsável por consolidar as propostas orçamentárias dos demais poderes e órgãos autônomos.

Mesmo com o orçamento aprovado, não significa, necessariamente, que as previsões feitas para o ano irão se realizar. Isso porque o Governo pode contingenciar os recursos ou remanejar até 25% das receitas do Tesouro para áreas distintas daquelas inicialmente planejadas, dependendo de como as receitas irão sendo obtidas (em conformidade ou não com a expectativa).

Do mesmo modo, a maior parte das despesas fixadas no orçamento não tem sua execução garantida, já que o modelo de orçamento tem caráter autorizativo e não impositivo. A lei orçamentária aprovada pelo Legislativo estabelece apenas limites para os gastos do Executivo. As únicas despesas obrigatórias são as que se referem aos chamados recursos vinculados.

Entre os investimentos previstos pelo Estado na LOA 2021, as áreas prioritárias como saúde e educação, tiveram os percentuais excedidos do mínimo estabelecido pela Constituição Federal. Pelo limite constitucional, o Governo precisaria

25% da Receita Líquida de Impostos e Transferências (RLIT) em educação, mas o Projeto de Lei Orçamentária Anual (PLOA) prevê um investimento em torno de 26,4%. Na saúde, o limite constitucional é 12%, sendo previsto pelo Governo investir 13,8%.

ORGANIZAÇÃO DO ORÇAMENTO

O orçamento atende, simultaneamente, a vários fins, entre eles os de controlar os gastos, gerir recursos, planejar e administrar de forma macroeconômica.

A forma de organização do orçamento vem sofrendo alterações ao longo das últimas décadas e novas características vêm sendo incorporadas, de acordo com a necessidade de atender a determinados propósitos.

O controle de gastos tem por finalidade a proteção do orçamento contra abusos dos administradores. Para isso, é feito um detalhamento da especificação dos objetos de gasto, como, por exemplo, diárias, locação de mão de obra, entre outros.

A gestão dos recursos define de forma clara os projetos e atividades, possibilitando aos administradores dos órgãos públicos orientação efetiva, com destaque na especificação das ações orçamentárias, produtos e metas físicas. O planejamento deve implementar o plano de Governo, por meio da execução de programas e suas ações orçamentárias. A administração macroeconômica tem o compromisso de controlar as receitas e despesas agregadas, para possibilitar o alcance de objetivos fiscais e de crescimento econômico com inclusão social.

A compreensão do orçamento exige o conhecimento de sua estrutura e organização, as quais são implementadas por meio de um sistema de classificação estruturado com o propósito de atender às exigências de informação demandada por todos os interessados

nas questões de finanças públicas, como os poderes públicos, as organizações públicas e privadas e os cidadãos em geral.

COMO É FEITO O ORÇAMENTO

Três etapas são necessárias para elaborar o orçamento. A elaboração do Plano Plurianual (PPA), pelo Executivo, é a primeira etapa. Ele é composto pelos objetivos e metas da administração pública para o prazo de quatro anos e é votado pelo Legislativo. Em seguida, a Lei de Diretrizes Orçamentárias (LDO) cuja função é orientar e estruturar a execução dos pagamentos e recebimentos dos recursos, deixando margens para possíveis alterações que a legislação tributária autoriza. Por fim, a Lei Orçamentária Anual (LOA) que tem a função de descrever fontes e destino dos recursos do Estado e tem prazo de vigência de um ano.

Regulamentado em 2011, o comitê tem status de gabinete de assessoramento direto do Poder Executivo estadual.

LEI ORÇAMENTÁRIA ANUAL (LOA)

A LOA é elaborada seguindo a estrutura programática, a regionalização e as iniciativas definidas no Plano Plurianual (PPA) 2020-2023. As modificações promovidas nas LOAs atualizam os valores orçamentários do PPA 2020-2023. Por isso, a LOA não é certeza de execução. Os recursos constantes para a execução orçamentária de 2022 estão divididos em 14 Regiões de Planejamento, sendo elas Cariri, Centro-Sul, Grande Fortaleza, Litoral Leste, Litoral Norte, Litoral Oeste / Vale do Curu, Maciço do Baturité, Serra da Ibiapaba, Sertão Central, Sertão de Canindé, Sertão de Sobral, Sertão dos Crateús, Sertão dos Inhamuns e Vale do Jaguaribe.

A LOA estima a receita e fixa as despesas do Estado para o exercício financeiro de 2022 no montante de R\$ 28,6 bilhões.

O CAMINHO DO ORÇAMENTO

PRINCÍPIOS DO ORÇAMENTO

CLAREZA	EQUILÍBRIO	NÃO VINCULAÇÃO DA RECEITA DE IMPOSTOS	EXCLUSIVIDADE	ORÇAMENTO BRUTO
Pelo princípio da clareza, o orçamento deve ser claro e de fácil compreensão para todas as pessoas que necessitam de alguma forma manipulá-lo.	Esse princípio determina que as despesas fixadas sejam correspondentes ao valor das receitas estimadas para determinado ano.	Estabelecido pela Constituição Federal (CF), esse princípio veda a vinculação da receita de impostos a órgão, fundo ou despesa, salvo exceções estabelecidas pela própria CF.	De acordo com esta regra, a Lei Orçamentária deve conter apenas matérias financeiras, isto é, não pode abordar nenhum assunto que não esteja relacionado com a previsão de receitas e com a fixação de despesas para o ano seguinte.	Este princípio indica o registro das receitas e despesas na Lei Orçamentária Anual (LOA) pelo valor total e bruto, vedadas quaisquer deduções.

UNIDADE OU TOTALIDADE	UNIVERSALIDADE	ANUALIDADE OU PERIODICIDADE	UNIFORMIDADE
Este princípio determina que cada cidade, cada Estado ou a União tenha um único orçamento. Nenhum governante pode elaborar mais de um orçamento para o mesmo período. De acordo com essa regra, a estimativa de receitas e a fixação de despesas devem ser simultâneas (a arrecadação e os gastos ocorrem ao mesmo tempo, ao longo de um ano) e fazem parte de um só conjunto de documentos.	Todas as receitas e despesas devem ser incluídas na Lei Orçamentária. Nenhuma previsão de arrecadação ou de gasto deve ser feita fora do orçamento. Vale para todos os órgãos e entidades da administração direta ou indireta. Instituição pública que receba ou gerencie recursos públicos deve ser incluída no orçamento, com dotações orçamentárias (verbas) para o período de um ano.	A Lei Orçamentária tem um prazo de validade, ou seja, o orçamento fica em vigor por um período limitado. No Brasil, o princípio da anualidade estabelece que o orçamento público deve vigorar por um ano ou por um exercício financeiro, que se inicia em 1º de janeiro e se encerra em 31 de dezembro. No ano seguinte, deve entrar em vigor uma nova Lei Orçamentária.	Para a obediência do princípio da uniformidade, os dados apresentados devem ser homogêneos nos exercícios, no que se refere à classificação e demais aspectos envolvidos na metodologia de elaboração do orçamento, permitindo comparações ao longo do tempo.

LEGALIDADE	PUBLICIDADE
Conforme este princípio, o orçamento anual precisa se transformar em lei. Do contrário, não terá validade. Por isso, deve ser concebido de acordo com algumas normas legais: o Executivo elabora o Projeto de Lei Orçamentária Anual de acordo com a Lei de Diretrizes Orçamentárias (LDO) e o Plano Plurianual (PPA) e o envia para o Legislativo, que discute, propõe emendas e vota o projeto. Depois de aprovado pelo Legislativo, o Projeto de Lei Orçamentária Anual retorna para sanção do chefe do Executivo e publicação no Diário Oficial.	A Lei Orçamentária precisa ser amplamente divulgada para permitir que qualquer cidadão conheça seu conteúdo e saiba como são empregados os recursos arrecadados por meio de impostos e contribuições, pagos pela sociedade e por outras fontes da receita. O orçamento do Governo Federal deve ser publicado no Diário Oficial da União (DOU) assim que for sancionado (aprovado) pelo presidente da República. Os orçamentos do Distrito Federal, dos estados e das grandes cidades também devem ser publicados nos respectivos diários oficiais. Já aquelas prefeituras de cidades pequenas, que não possuem jornal próprio ou internet para assegurar a publicidade da norma, podem afixar a Lei Orçamentária até mesmo na porta da prefeitura.

PRINCÍPIOS ORÇAMENTÁRIOS MODERNOS

SIMPLIFICAÇÃO	DESCENTRALIZAÇÃO	RESPONSABILIZAÇÃO
Pelo princípio da simplificação, o planejamento e o orçamento devem ser baseados a partir de elementos que simplifiquem a compreensão.	De acordo com esse princípio, é preferível que a execução das ações ocorra no nível mais próximo de seus beneficiários. Com essa prática, a cobrança dos resultados tende a ser favorecida, dada a proximidade entre o cidadão, beneficiário da ação, e a unidade administrativa que a executa.	Conforme o princípio da responsabilização, os gerentes/administradores devem assumir, de forma personalizada, a responsabilidade pelo desenvolvimento de um programa, buscando a solução ou o encaminhamento de um problema.

FONTES: Manual Técnico do Orçamento 2021 - Secretaria do Planejamento e Gestão do Estado do Ceará (Seplag-CE) / Tribunal de Contas do Estado do Ceará (TCE-CE).

PARA ENTENDER O CICLO ORÇAMENTÁRIO

O ciclo orçamentário é composto pelo Plano Plurianual (PPA), a Lei de Diretrizes Orçamentárias (LDO) e a Lei Orçamentária Anual (LOA). A LDO e a LOA são definidas a cada ano, já o PPA estabelece objetivos, diretrizes e metas para quatro anos. O ciclo orçamentário, também chamado de “ciclo integrado de planejamento e orçamento”, se encerra com o julgamento da última prestação de contas do Poder Executivo pelo Poder Legislativo.

É um processo dinâmico e contínuo, com várias etapas articuladas entre si, por meio das quais sucessivos orçamentos são discutidos, elaborados, aprovados, executados, avaliados e julgados.

CICLO X PROCESSO

O ciclo é semelhante nos estados e nos municípios, com algumas variações de data, conforme determinam a Constituição Estadual e o

Regimento Interno da Assembleia Legislativa ou a Lei Orgânica do Município e o Regimento Interno da Câmara Municipal. O ciclo se repete a cada quatro anos, mas algumas etapas são anuais.

O processo orçamentário diz respeito ao papel de cada Poder no orçamento público: como o orçamento é elaborado, discutido e aprovado e como a execução de suas ações é fiscalizada e avaliada.

FONTE: Cartilha O orçamento público a seu alcance – Instituto de Estudos Socioeconômicos (Inesc).

O CICLO ORÇAMENTÁRIO – UNIÃO

	PPA		LDO		LOA	
	PRAZOS	RESPONSÁVEL	PRAZOS	RESPONSÁVEL	PRAZOS	RESPONSÁVEL
ELABORAÇÃO	31 de agosto do primeiro ano do mandato	Executivo	15 de abril de todos os anos	Executivo	31 de agosto do primeiro ano do mandato	Executivo
DISCUSSÃO/ VOTAÇÃO	Até 15 de dezembro	Legislativo	Até 30 de junho	Legislativo	Até 15 de dezembro	Legislativo
EXECUÇÃO	Durante os últimos três anos de um governo e o primeiro ano do governo seguinte	Ministérios, secretarias e outros órgãos do Executivo	Durante a elaboração da LOA e o ano seguinte	Ministérios, secretarias e outros órgãos do Executivo	1º de janeiro e 31 de dezembro do ano seguinte	Ministérios, secretarias e outros órgãos do Executivo
AVALIAÇÃO E CONTROLE	Interno, durante a execução. Externo, durante e após o fim da execução	Ministérios, Legislativo, Tribunal de Contas e sociedade civil	Interno, durante a execução. Externo, durante e após o fim da execução	Ministérios, Legislativo, Tribunal de Contas e sociedade civil	Interno, durante a execução. Externo, durante e após o fim da execução	Ministérios, Legislativo, Tribunal de Contas e sociedade civil

ETAPAS DO CICLO ORÇAMENTÁRIO

O CICLO ORÇAMENTÁRIO – ESTADO

	PPA		LDO		LOA	
	PRAZOS	RESPONSÁVEL	PRAZOS	RESPONSÁVEL	PRAZOS	RESPONSÁVEL
ELABORAÇÃO	30 de setembro	Executivo	2 de maio de todos os anos	Executivo	15 de outubro	Executivo
DISCUSSÃO/ VOTAÇÃO	31 de dezembro	Legislativo	Até 30 de setembro	Legislativo	Até 20 de dezembro	Legislativo
EXECUÇÃO	Durante os últimos três anos de um governo e o primeiro ano do governo seguinte	Ministérios, secretarias e outros órgãos do Executivo	Durante a elaboração da LOA e o ano seguinte	Ministérios, secretarias e outros órgãos do Executivo	1º de janeiro e 31 de dezembro do ano seguinte	Ministérios, secretarias e outros órgãos do Executivo
AValiação e controle	Interno, durante a execução. Externo, durante e após o fim da execução	Ministérios, Legislativo, Tribunal de Contas e sociedade civil	Interno, durante a execução. Externo, durante e após o fim da execução	Ministérios, Legislativo, Tribunal de Contas e sociedade civil	Interno, durante a execução. Externo, durante e após o fim da execução	Ministérios, Legislativo, Tribunal de Contas e sociedade civil

O CICLO ORÇAMENTÁRIO – MUNICÍPIO

	PPA		LDO		LOA	
	PRAZOS	RESPONSÁVEL	PRAZOS	RESPONSÁVEL	PRAZOS	RESPONSÁVEL
ELABORAÇÃO	31 de agosto do primeiro ano do mandato	Executivo	15 de abril de todos os anos	Executivo	31 de agosto do primeiro ano do mandato	Executivo
DISCUSSÃO/ VOTAÇÃO	Até 15 de dezembro	Legislativo	Até 30 de junho	Legislativo	Até 15 de dezembro	Legislativo
EXECUÇÃO	Durante os últimos três anos de um governo e o primeiro ano do governo seguinte	Ministérios, secretarias e outros órgãos do Executivo	Durante a elaboração da LOA e o ano seguinte	Ministérios, secretarias e outros órgãos do Executivo	1º de janeiro e 31 de dezembro do ano seguinte	Ministérios, secretarias e outros órgãos do Executivo
AValiação e controle	Interno, durante a execução. Externo, durante e após o fim da execução	Ministérios, Legislativo, Tribunal de Contas e sociedade civil	Interno, durante a execução. Externo, durante e após o fim da execução	Ministérios, Legislativo, Tribunal de Contas e sociedade civil	Interno, durante a execução. Externo, durante e após o fim da execução	Ministérios, Legislativo, Tribunal de Contas e sociedade civil

O ciclo orçamentário é composto de diversas etapas que se relacionam, completam e se repetem continuamente. Esses passos são semelhantes na União, nos estados e nos municípios. As diferenças podem estar nas datas-limite de cada um deles. Os prazos dos estados são definidos na Constituição Estadual e no Regimento

Interno da Assembleia Legislativa. Já os prazos dos municípios são estabelecidos na Lei Orgânica do Município e no Regimento Interno da Câmara Municipal. O Projeto de Lei Orçamentária (PLOA) do Ceará, para o exercício de 2021, deve ser enviado pelo governador do Estado para Assembleia Legislativa até o dia 15 de outubro de

cada ano. O processo de elaboração do PLOA é composto por um agrupamento de tarefas complexas e integra a participação de órgãos centrais e setoriais, além das unidades orçamentárias do sistema. O que indica a constante necessidade de tomada de decisões nos vários níveis da hierarquia administrativa.

1	2	3	4
O ciclo orçamentário tem início com a elaboração do projeto de lei do Plano Plurianual (PPA) pelo Poder Executivo. Isso ocorre no primeiro ano de governo do presidente, governador ou prefeito recém-empossados ou reeleitos. Na União, o chefe do Executivo deve encaminhar o projeto de lei do PPA ao Legislativo até o dia 31 de agosto. Nos estados, o prazo é até 30 de setembro. Nos municípios, o prazo termina dia 31 de agosto.	Os membros do Legislativo discutem, apresentam emendas e votam o projeto de lei do PPA até o encerramento da sessão legislativa. Na União, esse prazo termina em 15 de dezembro. Se até essa data o PPA não for votado, o recesso é suspenso, e os parlamentares continuam em atividade até concluir a votação. Já os deputados estaduais têm até o dia 31 de dezembro para votarem o PPA, enquanto os vereadores devem votar até o dia 15 de dezembro, também sujeitos à suspensão do recesso em caso de não concluírem o debate sobre o PPA.	Com base no PPA, o Executivo formula o projeto de Lei de Diretrizes Orçamentárias (LDO), definindo prioridades e metas de governo. Os governantes recém-empossados baseiam-se no PPA elaborado no governo anterior. Na União, o projeto de LDO deve ser enviado ao Legislativo até o dia 15 de abril. Nos estados, a elaboração do texto de lei e mensagem da LDO deve ser feita de 1º de março a 22 de abril. O envio ao Legislativo Estadual pode ser feito até 2 de maio. A Prefeitura deve encaminhar o projeto de LDO até 15 de abril.	Os membros do Legislativo têm até o encerramento da primeira parte da sessão legislativa (30 de junho no caso da União) para examinar, modificar e votar o projeto de LDO. Do contrário, o recesso pode ser suspenso até que a LDO seja aprovada. Nos estados, esse processo se estende até setembro. A Câmara Municipal deve votar até 30 de junho.
5	6	7	8

A elaboração da proposta orçamentária começa no início do ano e é concluída depois da aprovação da LDO. Na União, o presidente tem até 31 de agosto para encaminhar o projeto ao Congresso Nacional. Nos estados, o envio da Lei Orçamentária Anual (LOA) à Assembleia Legislativa deve ser feito até 15 de outubro. Nos municípios, o envio da Lei Orçamentária à Câmara Municipal também deve ser feito até 15 de outubro.

O Congresso Nacional deve examinar, modificar e votar o projeto de LOA até o encerramento da sessão legislativa, que ocorre em 15 de dezembro. Caso contrário, o recesso é suspenso até que a votação seja concluída. Já a Assembleia Legislativa tem até 20 de dezembro para apreciar a LOA. A Câmara Municipal tem até 15 de dezembro para levar a LOA à votação.

Os órgãos e as entidades da administração pública executam seus orçamentos e ficam sujeitos à fiscalização e ao controle interno do respectivo Poder, assim como ao controle externo (Poder Legislativo, Tribunal de Contas e sociedade). O governador do Estado deve sancionar a LOA até 31 de dezembro. O prefeito deve sancionar a LOA também até 31 de dezembro.

Até 30 dias após a publicação da LOA, o Executivo estabelece o cronograma mensal de desembolso e a programação financeira, de acordo com as determinações da Lei de Responsabilidade Fiscal (LRF). A LRF, aprovada em 2000, é um código de conduta para os administradores públicos de todos os poderes e esferas de governo.

ADMINISTRAÇÃO DO CEARÁ

50 MAIORES ATIVIDADES NO CEARÁ POR ORDEM ALFABÉTICA, EM 2021

As 50 maiores atividades do estado do Ceará para o ano de 2021 são apresentadas na tabela X1 por ordem alfabética. Tal classificação é feita pelas subclasses da Classificação Nacional de Atividades Econômicas (Cnae) que é o nível mais micro de classificação do IBGE. Facilmente, percebe-se a grande predominância das atividades relacionadas ao comércio presentes na lista: comércio atacadista aparece 22 vezes, enquanto o varejista, oito vezes.

Outras atividades importantes e bastante simbólicas da economia cearense despontam na análise, tais como a fabricação de calçados de couro e de material sintético e confecção de peças de vestuário, exceto roupas íntimas.

Acerca da atividade de calçados, por exemplo, pode-se citar o caso do grande aglomerado de empresas e empregos na região do Cariri, especificamente nos municípios circunvizinhos do Crato, Juazeiro do Norte e Barbalha, batizados os três conjuntamente de Crajubar, e é um dos casos mais famosos de arranjo

produtivo local (APL) do estado cearense. Há um significativo número de micro, pequenas e médias empresas de calçados concentrados nesses municípios. O APL em questão guarda consigo uma identificação com a origem, a história e a cultura dos municípios nos quais se encontra, em especial Juazeiro do Norte.

Além do caso das empresas de calçados do Crajubar, pode-se citar da mesma forma a relevante quantidade de empresas de calçados na região do Litoral Oeste que, por sua vez, são empresas incentivadas pela Adece, especificamente nos municípios de Apuiarés, General Sampaio, Irauçuba, Itapajé, Itapipoca, Pentecoste, Tururu e Uruburetama. Não menos importante, vale destacar o papel da Grendene no município de Sobral, que é responsável por considerável geração de empregos para a atividade de calçados no Ceará.

A atividade de confecção, de outro lado, está enraizada na cultura cearense e aparece de modo mais relevante em vários municípios cea-

renses em sete das 14 regiões de planejamento, tais como em i) Aquiraz, Cascavel, Caucaia, Chorozinho, Fortaleza, Horizonte, Itaitinga, Maracanaú, Maranguape, Pacajus e Pacatuba, na Grande Fortaleza; ii) Juazeiro do Norte, no Cariri; iii) Acoiara e Iguatu, no Centro Sul; iv) Acarape, Aracoia-ba, Ocara e Redenção, no Maciço de Baturité; v) Sobral, no Sertão de Sobral; e vi) Alto Santo, no Vale do Jaguaribe. É importante sinalizar também o papel da confecção de moda íntima, que não aparece na Tabela X1, mas que é responsável por grande empregabilidade de modo particular em dois municípios: Frecheirinha, no Sertão de Sobral, e Morrinhos, no Litoral Norte.

As demais atividades indicadas na Tabela X1, tais como, por exemplo, as relacionadas à energia elétrica (geração e distribuição), fabricação de cervejas, de refrigerantes, de cimento, de automóveis, moagem de trigo e fabricação de derivados e Produção de gás são de alto valor agregado e que demandam bastante mão de obra.

50 MAIORES ATIVIDADES NO CEARÁ POR ORDEM ALFABÉTICA, EM 2021

CNAE	DESCRIÇÃO DE CNAE
4511-1/01	Comércio a varejo de automóveis, camionetas e utilitários
4681-8/01	Comércio atacadista de álcool carburante, biodiesel, gasolina
4635-4/99	Comércio atacadista de bebidas não especificadas
4635-4/02	Comércio atacadista de cerveja, chope e refrigerante
4636-2/02	Comércio atacadista de cigarros, cigarrilhas e charutos
4652-4/00	Comércio atacadista de componentes eletrônicos e equipamentos
4646-0/01	Comércio atacadista de cosméticos e produtos de perfumaria
3513-1/00	Comércio atacadista de energia elétrica
4651-6/01	Comércio atacadista de equipamentos de informática
4672-9/00	Comércio atacadista de ferragens e ferramentas
4645-1/01	Comércio atacadista de instrumentos e materiais para uso médico
4631-1/00	Comércio atacadista de leite e laticínios

CNAE	DESCRIÇÃO DE CNAE
4679-6/99	Comércio atacadista de materiais de construção em geral
4644-3/01	Comércio atacadista de medicamentos e drogas de uso humano
4691-5/00	Comércio atacadista de mercadorias em geral, com predominância
4693-1/00	Comércio atacadista de mercadorias em geral, sem predominância
4649-4/04	Comércio atacadista de móveis e artigos de colchoaria
4649-4/99	Comércio atacadista de outros equipamentos e artigos de uso
4639-7/01	Comércio atacadista de produtos alimentícios em geral
4649-4/08	Comércio atacadista de produtos de higiene, limpeza
4641-9/01	Comércio atacadista de tecidos
4511-1/03	Comércio por atacado de automóveis, camionetas e utilitários
4530-7/01	Comércio por atacado de peças e acessórios novos para veículos

9	10	11	12
A cada dois meses, o Executivo reavalia as estimativas de receitas e despesas para verificar se a meta fiscal será cumprida. Se necessário para atingir a meta, os poderes (Legislativo, Executivo e Judiciário) reduzem temporariamente os limites para a realização de despesas. Essa redução é denominada contingenciamento.	Conforme determina a Constituição Federal, 30 dias após o final de cada bimestre, o Executivo deve divulgar um relatório resumido da execução orçamentária (gastos do governo).	De acordo com determinações da Lei de Responsabilidade Fiscal, os três poderes divulgam um relatório de gestão fiscal 30 dias após o final de cada quadrimestre. Isso permite comparar a despesa com pessoal e o montante da dívida pública com os limites previstos na legislação.	Após o encerramento do exercício financeiro (31 de dezembro), o Executivo elabora os balanços e demonstrativos contábeis gerais (de todos os órgãos e entidades da administração pública). Cada poder — Executivo, Legislativo e Judiciário — elabora sua prestação de contas separadamente.
13	14	15	16
O Executivo apresenta suas contas do ano anterior ao Legislativo em, no máximo, 60 dias após a abertura da sessão legislativa, que tem início em 15 de fevereiro, no caso da União.	O Tribunal de Contas emite parecer prévio sobre as contas do Executivo e dos demais poderes. Normalmente, isso ocorre 60 dias após o recebimento das contas pelo Tribunal.	O Legislativo julga as contas apresentadas pelo Executivo. No âmbito da União, não há prazo fixado.	O Executivo divulga um relatório de avaliação da execução do Plano Plurianual (PPA). Isso ocorre, geralmente, nos três primeiros meses do ano.

FONTE: Cartilha O orçamento público a seu alcance – Instituto de Estudos Socioeconômicos (Inesc).

GLOSSÁRIO

COGERF

O Comitê de Gestão por Resultados e Gestão Fiscal (Cogerf) é regulamentado pelo Decreto 32.173, de 22 de março de 2017, e composto pelas secretarias instrumentais da administração estadual. Compõem o comitê os titulares das secretarias estaduais do Planejamento e Gestão, Fazenda, Casa Civil, Controladoria e Ouvidoria Geral do Estado, além do procurador-geral do Estado. O objetivo central do comitê é definir as diretrizes e as medidas que serão seguidas por todos os órgãos que integram a administração do Ceará. No caso do orçamento, nele são discutidas questões macroeconômicas, como contingenciamento de recursos, limites financeiros e ritmo dos investimentos.

Atribuições do Cogerf: elaborar análises sobre o equilíbrio financeiro sustentável do tesouro estadual, apresentar propostas para a contenção dos gastos públicos e estudos sobre o desempenho da gestão por resultados. Na prática, é o setor do Governo que controla a torneira orçamentária, para que os gastos não comprometam as execuções financeiras e fiscais, nem desrespeitem a Lei de Responsabilidade Fiscal (LRF).

O Cogerf se reúne a pedido de um dos secre-

tários que o integram. A coordenação é feita em forma de rodízio entre os titulares das pastas. Além dos dirigentes, fazem parte do Cogerf três grupos técnicos em gestão e um representante do Instituto de Pesquisa e Estratégia Econômica do Ceará (Ipece). Suas funções são específicas: avaliar o desempenho dos programas do Governo, acompanhar a gestão fiscal, do tesouro e, por fim, racionalizar os gastos da administração.

PLANO PLURIANUAL (PPA)

O Plano Plurianual tem duração de quatro anos, e o PPA vigente iniciou-se em 2020 e segue até 2023. Ele obedece a um modelo participativo, contemplando vários setores da sociedade, nas oito regiões do Estado. Segundo a Constituição Federal, cabe ao PPA estabelecer, de forma regionalizada, as diretrizes, os objetivos e as metas da administração pública relativos aos programas de duração continuada.

Princípios do PPA: convergência territorial, que é a alocação de investimentos para a organização do território de forma equilibrada; integração de políticas e programas visando distribuir os resultados da aplicação dos recursos com foco no público-alvo; monitoramento e avaliação dos programas; estabelecimento dos investimentos; gestão estratégica; transparên-

cia; ampla divulgação dos gastos e dos resultados obtidos; além da participação social.

LEI DE DIRETRIZES ORÇAMENTÁRIAS (LDO)

A LDO dispõe sobre as diretrizes para a elaboração e execução da Lei Orçamentária Anual (LOA), que, por sua vez, estima a receita e fixa as despesas do Estado. Dessa forma se assegura não só a previsão de gastos com funcionalismo, manutenção, investimento e gerenciamento da administração pública, mas também o pagamento de dívidas pelo Estado, programas sociais e investimentos necessários à sustentabilidade da sociedade.

LEI ORÇAMENTÁRIA ANUAL (LOA)

A LOA compreende o Orçamento Fiscal que se refere aos poderes do Estado, seus fundos, fundações, órgãos e entidades da administração direta e indireta; o Orçamento da Seguridade Social, com abrangência de todas as entidades e órgãos a ela vinculados na administração estadual, direta e indireta, bem como os fundos e fundações instituídos e mantidos pelo poder público; e o orçamento de investimentos das empresas em que o Estado, direta ou indiretamente, detém a maioria do capital social com direito a voto.

CNAE	DESCRIÇÃO DE CNAE
4781-4/00	Comércio varejista de artigos do vestuário e acessórios
4782-2/01	Comércio varejista de calçados
4744-0/99	Comércio varejista de materiais de construção em geral
4711-3/01	Comércio varejista de mercadorias em geral, com predominância
4711-3/02	Comércio varejista de mercadorias em geral, com predominância
4754-7/01	Comércio varejista de móveis
4753-9/00	Comércio varejista especializado de eletrodomésticos e equipamentos
1412-6/01	Confecção de peças do vestuário, exceto roupas íntimas
3514-0/00	Distribuição de energia elétrica
2910-7/01	Fabricação de automóveis, camionetas e utilitários
1531-9/01	Fabricação de calçados de couro
1533-5/00	Fabricação de calçados de material sintético
1113-5/02	Fabricação de cervejas e chopes

FONTE: Secretaria da Fazenda do Estado do Ceará (Sefaz-CE).

50 MAIORES CONTRIBUINTES POR CNPJ BÁSICO, POR ORDEM ALFABÉTICA, EM 2021

A tabela abaixo apresenta os 50 maiores contribuintes por CNPJ no estado do Ceará, em 2021, por ordem alfabética. É fácil fazer a associação de algumas empresas apresentadas com as atividades indicadas na tabela, tais como, por exemplo, Ambev S/A, Cervejaria Petrópolis de Pernambuco Ltda., Cervejarias Kaiser Brasil S/A

e Norsa Refrigerantes S/A (Fabricação de cervejas e chopes); Atacadão S/A (comércio atacadista); Americanas S/A, Avon Cosméticos Ltda., Magazine Luiza S/A e Via S/A (comércio varejista).

Interessante observar que mais de 20 empresas da tabela são listadas na bolsa brasileira, B3, ou foram incorporadas por outras em-

presas listadas, tal como o caso da aquisição da Avon pela Natura, em 2020. Um outro fato interessante Tabela X2 é que apenas quatro empresas são de origem cearense: i) Empreendimentos Pague Menos S/A; ii) Grande Moinho Cearense S/A; iii) J. Macêdo S/A; e iv) M. Dias Branco S/A Indústria e Comércio de Alimentos.

CNAE	DESCRIÇÃO DE CNAE
2320-6/00	Fabricação de cimento
2211-1/00	Fabricação de pneumáticos e de câmaras-de-ar
1921-7/00	Fabricação de produtos do refino de petróleo
1122-4/01	Fabricação de refrigerantes
2071-1/00	Fabricação de tintas, vernizes, esmaltes e lacas
3511-5/01	Geração de energia elétrica
4713-0/04	Lojas de departamentos ou magazines, exceto lojas francas
1062-7/00	Moagem de trigo e fabricação de derivados
3520-4/01	Produção de gás, processamento de gás natural
2423-7/02	Produção de laminados longos de aço, exceto tubos
6110-8/03	Serviços de comunicação multimídia (SCM)
6110-8/01	Serviços de telefonia fixa comutada (STFC)
6120-5/01	Telefonia móvel celular
4930-2/02	Transporte rodoviário de carga, exceto produtos perigosos

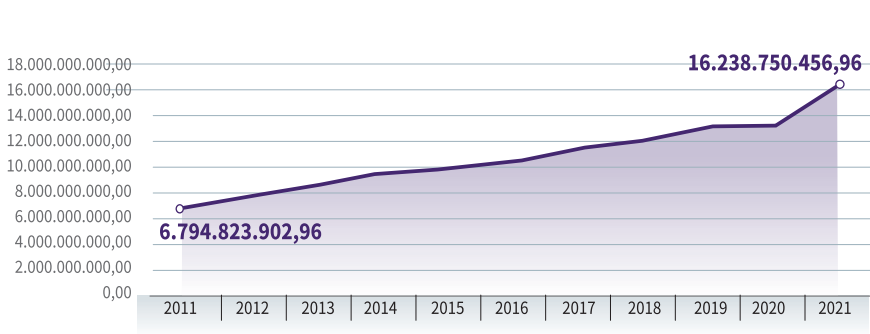
CNPJ BÁSICO	RAZÃO SOCIAL
14998371	J. Macêdo S/A
07216054	J. Sleiman S/A Comércio de Produtos de Higiene e Alimentos
33200056	Lojas Riachuelo S/A
47960950	Magazine Luiza S/A
07206816	M. Dias Branco S/A Indústria e Comércio de Alimentos
71673990	Natura Cosméticos S/A
60409075	Nestlé Brasil Ltda.
07196033	Norsa Refrigerantes S/A
05423963	Oi Móvel S/A (em recuperação judicial)
33000167	Petróleo Brasileiro S/A (Petrobras)
08976495	Porto do Pecém Geração de Energia S/A

FONTE: Secretaria da Fazenda do Estado do Ceará (Sefaz-CE).

ARRECADAÇÃO ANUAL DO ICMS NO CEARÁ 2011 A 2021

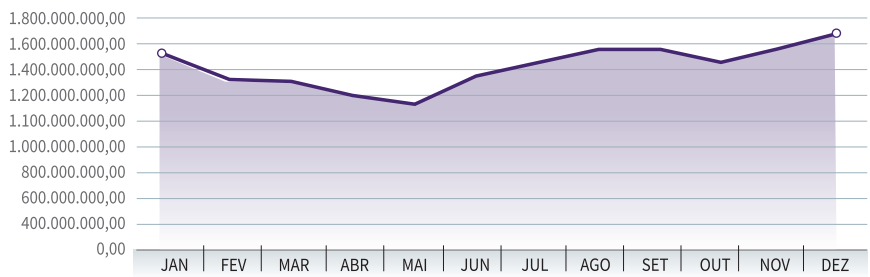
O estado do Ceará encerrou o ano de 2021 com superávit de R\$ 1,3 bilhão no orçamento. O destaque das arrecadações recai sobre o ICMS que totalizou mais de R\$ 16 bilhões no ano, ou em termos reais, pouco mais de R\$ 17 bilhões, indicando um crescimento interrupto do tributo no Estado, totalizando quase 140% no acumulado dos últimos 10 anos, segundo dados da Sefaz. O ICMS é uma das principais fontes de arrecadação do Estado, o tributo sozinho representou mais de 50% da arrecadação total, garantindo o equilíbrio fiscal do Ceará. Em 2021, a média de arrecadação foi de R\$ 1,42 bilhões, e o setor industrial se destacou como maior pagador de ICMS.

ARRECADAÇÃO ANUAL DO ICMS NO CEARÁ 2011-2021 (EM R\$)



FONTE: Secretaria da Fazenda do Estado do Ceará (Sefaz)

ARRECADAÇÃO MENSAL REAL DO ICMS NO CEARÁ (2021)



FONTE: Secretaria da Fazenda do Estado do Ceará (Sefaz)

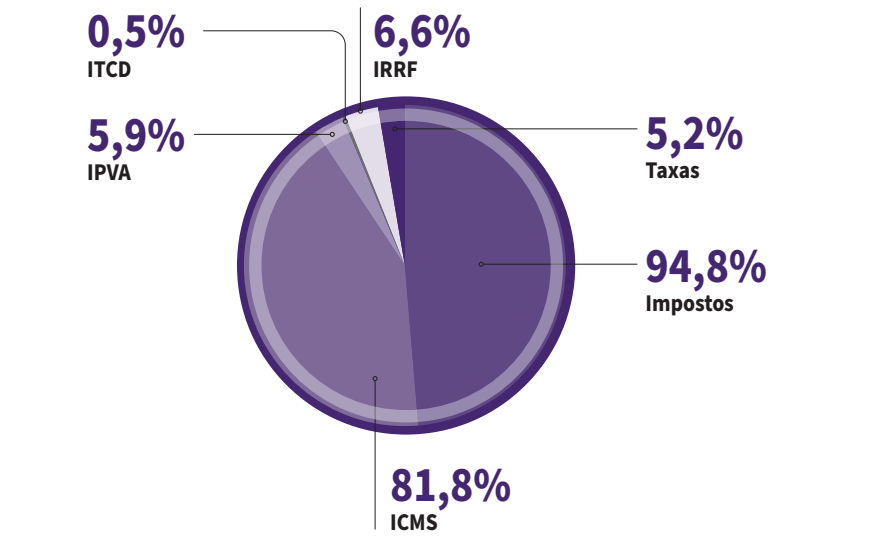
COMPOSIÇÃO DA RECEITA TRIBUTÁRIA

A receita tributária do estado do Ceará, no período de janeiro a dezembro de 2021, atingiu o montante de R\$ 19.861.030.446,18. Na composição da arrecadação, o ICMS apresenta-se como a receita mais expressiva, com 81,77% de participação da Receita Tributária. O IPVA contribuiu com 5,93%, o ITCD com 0,48% e as taxas 5,18%. Cumpre esclarecer, que na consolidação dos impostos arrecadados pelo estado do Ceará, encontra-se a arrecadação do Imposto sobre a Renda e Proventos de Qualquer Natureza incidente na Fonte sobre Rendimentos pagos a qualquer título pelo Estado, suas Autarquias e pelas Fundações – IRRF, cuja participação foi de 6,64%.

A receita tributária do exercício de 2021, no valor de aproximadamente R\$ 19,9 bilhões, apresentou crescimento nominal de aproximadamente de 20,9% em relação ao exercício de 2020.

É importante observar que todas as receitas tributárias do Ceará registraram crescimento em 2021 quando comparados a 2020. Tendo registrado uma evolução de 20.9% da receita tributárias em 2021 em relação a 2020, com principais evoluções registradas na arrecadação de taxas, com crescimento de 25,91% e de ICMS, com crescimento de 22,76%, em valores nominais. O crescimento da arrecadação de ICMS é, em grande parte, explicado pela evolução do preço dos combustíveis, que é um representativo contribuinte de ICMS do estado do Ceará.

PARTICIPAÇÃO DA ARRECADAÇÃO TRIBUTÁRIA (%)



FONTE: Secretaria da Fazenda do Estado do Ceará (Sefaz-CE).

RECEITAS	2020	2021	VARIAÇÃO 2020/2021
Impostos	15.608.416	18.832.313	20,65%
ICMS	13.228.783	16.239.764	22,76%
IPVA	1.080.887	1.178.584	9,04%
ITCD	71.853	95.865	33,42%
IRRF	1.226.893	1.318.100	7,43%
Taxas	817.054	1.028.719	25,91%
Receita Tributária	16.425.470	19.861.032	20,92%

FONTE: Secretaria da Fazenda do Estado do Ceará (Sefaz-CE).

ESPERANÇA DE VIDA AO NASCER

Os estados das regiões Sul e Sudeste apresentaram a maior expectativa de vida ao nascer dentre os estados brasileiros em 2020, de 78,88 e 78,52 anos respectivamente. Esse fato reflete a desigualdade econômica vista no país.

O destaque de 2020 fica com a cidade de Santa Catarina, única do País com expectativa de vida superior aos 80 anos.

No Nordeste, o Ceará perde apenas para Maranhão e Piauí, com uma expectativa de vida ao

nascer de 74,68 anos. Em termos de projeções para o futuro, em 2060 estima-se que a expectativa de vida no Estado chegue a 79,01 anos, inferior à média do país de 81,04 anos, no entanto, superior à média prevista para o Norte e Nordeste.

EVOLUÇÃO DAS RECEITAS E DESPESAS – ADMINISTRAÇÃO DIRETA, AUTARQUIAS, FUNDOS, FUNDAÇÕES E ESTATAIS DEPENDENTES – 2018-2022

Ao observar-se as contas públicas de 2018 a 2021, além da previsão para 2022, na Tabela X1, constata-se que as receitas totais do governo do Estado tiveram acréscimo de 1,48% em 2021 na comparação com 2020, ano da pandemia de Covid-19. Ao fazer a distinção entre receitas correntes e receitas de capital, na mesma comparação de 2021 com 2020, as correntes tiveram ligeiro decréscimo da ordem de 0,91%, enquanto as de capital avançaram 57,1%. É interessante observar que as receitas correntes se reduziram principalmente por conta da redução nas transferências correntes, da ordem de R\$ 1 bilhão; enquanto o incre-

mento nas receitas de capital se deveu majoritariamente por conta do avanço de mais de R\$ 800 milhões de transferências de capital.

O comportamento sintetizado anteriormente, especialmente no que se refere ao crescimento da arrecadação, é um reflexo da recuperação da economia cearense ao longo do segundo ano da crise sanitária ocasionada pela epidemia de Covid-19. Vale ressaltar ainda que, em 2021, ainda foram adotadas medidas de restrição ao contato social.

Relativamente as despesas públicas estaduais, cujos dados são apresentados na Tabela 1, é possível constatar o crescimento de 7,18% das

despesas correntes estaduais, quando se compara o 2021 com 2020. Nota-se que desde 2018 as despesas totais crescem, todavia, a estimativa para 2022 é de uma redução da ordem de 3,94%.

É interessante observar, no mesmo comparativo de 2021 em relação a 2020, que o principal componente das despesas correntes, as despesas com pessoal, aumentaram em 7%, o que representa avanço de cerca de R\$ 830 milhões. Já, para as despesas de capital, na mesma comparação, nota-se que os investimentos, principal componente da cifra, tiveram acréscimo de 17,8%, aproximadamente, representando uma variação positiva de cerca de R\$ 442 milhões.

TABELA 2: EVOLUÇÃO DAS DESPESAS - ADMINISTRAÇÃO DIRETA, AUTARQUIAS, FUNDOS, FUNDAÇÕES E ESTATAIS DEPENDENTES - 2018-2022 (R\$ MILHARES)

ESPECIFICAÇÃO	ANO				
	2018	2019	2020	2021	2022
Despesas Correntes	21.480.338	22.833.740	23.172.065	24.296.670	22.981.324
Pessoal e Encargos Sociais	10.978.017	11.632.265	11.916.258	12.748.906	13.886.786
Juros e Encargos da Dívida	562.908	617.928	434.543	594.875	606.274
Outras Despesas Correntes	9.939.413	10.583.547	10.821.264	10.952.889	8.488.265
Despesas de Capital	3.891.067	3.331.296	3.742.456	4.388.352	4.427.586
Investimentos	2.915.844	2.210.590	2.483.082	2.925.601	2.769.375
Inversões Financeiras	168.835	151.687	223.839	165.716	138.548
Amortização Financeira	806.388	969.019	1.035.535	1.297.035	1.519.662
Reserva de Contingência	-	-	-	163.235	303.400
Total da Despesa	25.371.405	26.165.036	26.914.521	28.848.257	27.712.309
Despesas Intraorçamentárias	1.609.020	1.597.567	1.620.350	1.498.412	2.017.058

FONTE: Lei Orçamentária Anual (LOA) 2022.

NOTAS: 1) Balanço Geral do Estado - 2018 a 2020; 2) Siof - LOA 2021 e LOA 2022; 3) Os valores são apresentados em milhares de reais e em termos nominais.

TABELA 1: EVOLUÇÃO DAS RECEITAS - ADMINISTRAÇÃO DIRETA, AUTARQUIAS, FUNDOS, FUNDAÇÕES E ESTATAIS DEPENDENTES - 2018-2022 (R\$ MILHARES)

ESPECIFICAÇÃO	ANO				
	2018	2019	2020	2021	2022
Receitas Correntes	26.469.100	29.009.350	30.124.188	29.848.664	34.281.034
Impostos, Taxas e Contribuições de Melhoria	14.763.716	16.657.517	16.242.917	16.981.889	19.095.629
Receita de Contribuição	730.755	878.932	965.728	1.022.643	1.126.354
Receita Patrimonial	771.851	463.882	299.742	279.600	593.454
Receita de Serviços	85.444	166.293	220.045	262.893	289.464
Transferências Correntes	9.241.817	10.153.223	11.674.683	10.658.046	12.524.883
Outras Receitas Correntes / Agropecuária	875.517	689.504	721.073	643.593	651.251
Dedução da Receita Corrente - Transferências Constitucionais	-	-	-	-	(4.371.263)
Dedução da Receita Corrente para Formação do Fundeb	(3.168.30)	(3.529.51)	(3.371.340)	(3.629.263)	(4.249.232)
Receitas de Capital	1.484.163	1.762.758	1.673.403	2.628.856	2.051.771
Operações de Crédito	908.065	1.379.112	1.464.765	1.594.377	1.386.245
Alienação de Bens	14.495	10.109	1.129	36	74
Amortização de Empréstimos	3.496	465	202	-	19.340
Transferências de Capital	410.909	371.914	204.770	1.034.443	646.112
Outras Receitas de Capital	147.198	1.158	2.536	-	-
Total da Receita	24.784.957	27.242.597	28.426.251	28.848.257	27.712.309
Receita Intraorçamentária Líquida	1.505.313	1.565.130	1.578.700	1.498.412	2.017.058

FONTE: Lei Orçamentária Anual (LOA) 2022.
NOTAS: 1) Balanço Geral do Estado - 2018 a 2020; 2) Siof - LOA 2021 e LOA 2022; 3) A partir da LOA 2022, as Transferências Constitucionais aos Municípios serão realizadas através de Dedução de Receita; 4) Os valores são apresentados em milhares de reais e em termos nominais.



NÚMERO DE MATRÍCULAS EM CURSOS DE GRADUAÇÃO PRESENCIAIS POR ORGANIZAÇÃO ACADÊMICA E LOCALIZAÇÃO, SEGUNDO CATEGORIA ADMINISTRATIVA

BRASIL, GRANDES REGIÕES E UNIDADES DA FEDERAÇÃO	QUANTIDADE DE MATRÍCULAS PÚBLICAS	QUANTIDADE DE MATRÍCULAS PRIVADAS	QUANTIDADE DE MATRÍCULAS TOTAL
Brasil	1.772.623	3.775.908	5.548.531
Norte	127.389	239.193	366.582
Acre	9.094	10.586	19.680
Amapá	13.259	14.689	27.948
Amazonas	21.208	71.760	92.968
Pará	41.728	80.193	121.921
Rondônia	10.831	33.015	43.846
Roraima	8.004	6.195	14.199
Tocantins	23.265	22.755	46.020
Nordeste	495.336	756.728	1.252.064
Alagoas	34.976	37.285	72.261
Bahia	72.067	185.791	257.858
Ceará	85.204	134.634	219.838
Maranhão	55.889	76.483	132.372
Paraíba	61.896	56.726	118.622
Pernambuco	66.548	140.189	206.737
Piauí	43.442	51.112	94.554
Rio Grande do Norte	50.830	40.382	91.212
Sergipe	24.484	34.126	58.610
Sudeste	666.122	1.925.473	2.591.595
Espírito Santo	32.845	70.360	103.205
Minas Gerais	205.035	364.916	569.951
Rio de Janeiro	156.813	337.803	494.616
São Paulo	271.429	1.152.394	1.423.823
Sul	311.058	532.697	843.755
Paraná	133.668	199.668	333.336
Rio Grande do Sul	112.413	189.195	301.608
Santa Catarina	64.977	143.834	208.811
Centro-Oeste	172.718	321.817	494.535
Distrito Federal	42.472	106.970	149.442
Goiás	61.406	115.985	177.391
Mato Grosso	38.489	57.788	96.277
Mato Grosso do Sul	30.351	41.074	71.425

FONTE: Educa CENSO (2020).

NÚMERO DE MATRÍCULAS EM CURSOS DE GRADUAÇÃO PRESENCIAIS POR ORGANIZAÇÃO ACADÊMICA E LOCALIZAÇÃO, SEGUNDO CATEGORIA ADMINISTRATIVA - CEARÁ – 2020

No Brasil, em 2020, existiam 5.548.531 alunos matriculados em Instituições de Ensino Superior (IES), sendo desses 1.772.623 matriculados em Institutos de Ensino Superior públicos e 3.775.908 matriculados na rede privada de ensino superior (tabela a seguir). A região brasileira com a maior quantidade de alunos matriculados é a região Sudeste, que conta com 1.252.064 estudantes matriculados, sendo 666.122 em IES públicas e 1.925.473 em IES privadas, seguido pelo Nordeste, com 1252.064 alunos matriculados, e pela região Sul, que apresenta um quantitativo de 843.755 matrículas ativas. Nesse cenário, o estado de São Paulo destaca-se por concentrar cerca de 22% de todos os alunos matriculados em IES do Brasil

(1.423.823), concentrando a maior quantidade de alunos, tanto oriundos de IES públicas (271.429), quanto de IES privadas (1.152.394). Especificamente sobre o Nordeste, os estados com maiores quantidades de matrículas ativas encontram-se, respectivamente, nos estados da Bahia (257.858), Ceará (219.838) e Pernambuco (206.737). O Ceará é o estado nordestino com o maior quantitativo de alunos matriculados em IES públicas, com 85.204 matrículas ativas, seguido por Bahia (72.067) e Pernambuco (66.548). Esses resultados estão relacionados com políticas públicas voltadas para expansão e interiorização das universidades públicas, ocorridas nas décadas últimas duas décadas.

Para uma apreciação melhor dessa dinâmica, a tabela a seguir apresenta o quantitativo de matrículas ativas por categoria administrativa para os municípios cearenses. Embora a maior concentração de matrículas ativas encontra-se no município de Fortaleza (129.886), outros municípios do Interior destacam-se Sobral (19.519), Juazeiro do Norte (17.952), Crato (7.793) e Quixadá (6.001). O quantitativo de municípios com alunos matriculados em IES públicas são ao todo 36 (contando a Capital), contra 25 municípios cearenses. Pode-se concluir que 11 municípios são atendidos unicamente por IES públicas, mostrando o quão determinante foi a interiorização das universidades públicas para a elevada importância das IES públicas no território cearense.

TABELA 1: NÚMERO DE MATRÍCULAS EM CURSOS DE GRADUAÇÃO PRESENCIAIS POR ORGANIZAÇÃO ACADÊMICA – MUNICÍPIOS CEARENSES -2020

MUNICÍPIOS	QTD. MATRÍCULAS IES - PRIVADAS	QTD. MATRÍCULAS IES -PÚBLICAS	QTD. MATRÍCULAS IES -TOTAL
Acaraú		452	452
Acopiara		95	95
Alto Santo	256		256
Aracati	1885	463	2348
Barbalha		538	538
Baturité	1860	514	2374
Boa Viagem		148	148
Brejo Santo		250	250
Camocim		462	462
Campos Sales		897	897
Canindé	71	943	1014
Cascavel	96		96
Caucaia	2195	80	2275
Cedro		594	594
Crateús	591	2013	2604
Crato	63	7730	7793
Croatá	62		62
Fortaleza	93479	36407	129886
Horizonte	289	64	353
Icó	1941	2	1943
Iguatu	272	3384	3656
Ipu	12		12
Itapipoca	807	950	1757

FONTE: Educa Censo (2020).

VALORES REPASSADOS PELO FUNDEB NO CEARÁ - 2021

O Fundo de Manutenção e Desenvolvimento da Educação Básica e de Valorização dos Profissionais da Educação (Fundeb) tem como principal objetivo promover a redistribuição dos recursos vinculados à educação. A tabela a seguir apresenta os valores repassados pelo Fundeb para o estado do Ceará e municípios deste desde a sua fundação, em 2007. Tais valores foram deflacionados pelo deflator implícito do PIB de modo a tornar equiparáveis os valores anuais repassados no decorrer dos anos. Os valores repassados para o Estado, nos primeiros anos (2007-2011), aumentaram ano após ano, quando atingiu mais de R\$ 2 bilhões em 2011. A partir deste ano, os valores repassados para o estado estagnaram, apresentando redução a cada ano, quando, em 2020, possivelmente por conta da pandemia, a cifra se igualou àquela de 2009. Todavia, em 2021, os valores repassados para o Ceará foram os maiores para toda a série histórica, superando R\$ 2,23 bilhões, o que representou um acréscimo de cerca de 25,5% em comparação ao saldo do ano anterior. Tal dinâmica pode ser visualmente consultada na Figura X1.

De modo similar se comportaram, no decorrer dos anos da série, os valores do Fundeb repassados para os municípios cearenses. Os valores são exibidos graficamente na Figura X2.

Por fim, vale destacar que, ao se comparar a volatilidade dos valores repassados, municípios cearenses contra o estado do Ceará, medida pelo coeficiente de variação, os valores recebidos pelo Estado apresentaram maior volatilidade (18,05) em comparação aos dos municípios (15,84) tomados conjuntamente.

TABELA 2: VALORES REPASSADOS PELO FUNDEB NO CEARÁ (DEFLACIONADOS) – 2007 A 2021

ANOS	MUNICÍPIOS CE	CEARÁ
2007	R\$ 3.430.248.374,09	R\$ 866.444.036,27
2008	R\$ 4.330.058.635,30	R\$ 1.386.975.641,64
2009	R\$ 4.434.247.227,72	R\$ 1.667.106.454,52
2010	R\$ 4.762.836.302,44	R\$ 1.695.891.409,06
2011	R\$ 5.790.089.138,48	R\$ 2.038.853.661,44
2012	R\$ 5.415.829.669,70	R\$ 1.933.850.219,39
2013	R\$ 5.384.824.519,64	R\$ 1.901.912.268,01
2014	R\$ 5.507.308.099,31	R\$ 1.959.616.201,38
2015	R\$ 5.682.613.604,49	R\$ 1.908.331.010,56
2016	R\$ 5.909.707.746,75	R\$ 1.912.256.692,73
2017	R\$ 4.989.746.808,94	R\$ 1.698.231.384,00
2018	R\$ 5.359.771.640,00	R\$ 1.698.987.951,21
2019	R\$ 5.897.030.595,46	R\$ 1.840.792.648,72
2020	R\$ 5.611.372.491,37	R\$ 1.667.103.844,37
2021	R\$ 7.040.138.196,74	R\$ 2.237.717.042,21

FONTE: Tesouro Nacional

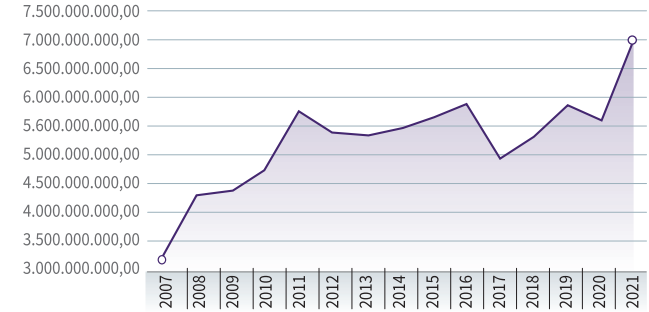
NOTA: Os valores de 2007 a 2020 foram deflacionados pelo deflator implícito do PIB a preços de mercado disponível no Ipeadata.

FIGURA X1: VALORES REPASSADOS PELO FUNDEB PARA O CEARÁ DEFLACIONADOS PELO DEFLATOR IMPLÍCITO DO PIB (2007-2021)



FONTE: Tesouro Nacional

FIGURA X2: VALORES REPASSADOS PELO FUNDEB PARA OS MUNICÍPIOS CEARENSES DEFLACIONADOS PELO DEFLATOR IMPLÍCITO DO PIB (2007-2021)



FONTE: Tesouro Nacional



GOVERNO FEDERAL NO CEARÁ

O Brasil e o mundo são conteúdo do capítulo. A máquina pública federal, com seus braços no Estado, é apresentada com informações detalhadas. De todos os órgãos da União, a propósito, dois têm sede em Fortaleza: o Banco do Nordeste do Brasil (BNB), principal instrumento para o financiamento da economia da região e parte do Espírito Santo e Minas Gerais; e o Departamento Nacional de Obras Contra as Secas (Dnocs). Afora o conteúdo do Governo brasileiro, os leitores também acessam um guia sobre as representações diplomáticas de diversos países. Em sua totalidade, consulados honorários cuja missão é dar assistência aos seus cidadãos estrangeiros em trânsito ou residentes no Ceará. Ademais, o guia traz as instituições internacionais com escritório em Fortaleza, como a Cruz Vermelha e o Unicef.

No decorrer do capítulo:
detalhes da obra *Bumba Meu Boi*
(1992), de Aldemir Martins

GUIA RÁPIDO

Governo Federal no Ceará

2 ÓRGÃOS FEDERAIS COM SEDE NO CEARÁ



**BANCO DO NORDESTE
DO BRASIL (BNB)**

Fundação
19 de julho de 1952

45
Quantidade de agências no Ceará



**DEPARTAMENTO
NACIONAL DE OBRAS
CONTRA AS SECAS (DNOCS)**

Fundação
21 de outubro de 1909



BANCO DO BRASIL

183 agências no Ceará



CAIXA ECONÔMICA FEDERAL

91 agências e Postos
de Atendimento
Bancário (PAB)

384 correspondentes
bancários e

386 unidades lotéricas



CORREIOS

202 agências próprias

26 agências terceirizadas

480 agências
comunitárias

INSS

A unidade
sediada em
Fortaleza atende
a população de

- 59 municípios,
- incluindo a
- Capital, Região
- Metropolitana de
- Fortaleza e Interior
- do Estado

A unidade sediada
em Juazeiro
do Norte atende
a população de

51 municípios
e distritos da
Região do Cariri

A unidade
sediada em
Sobral atende
a população de

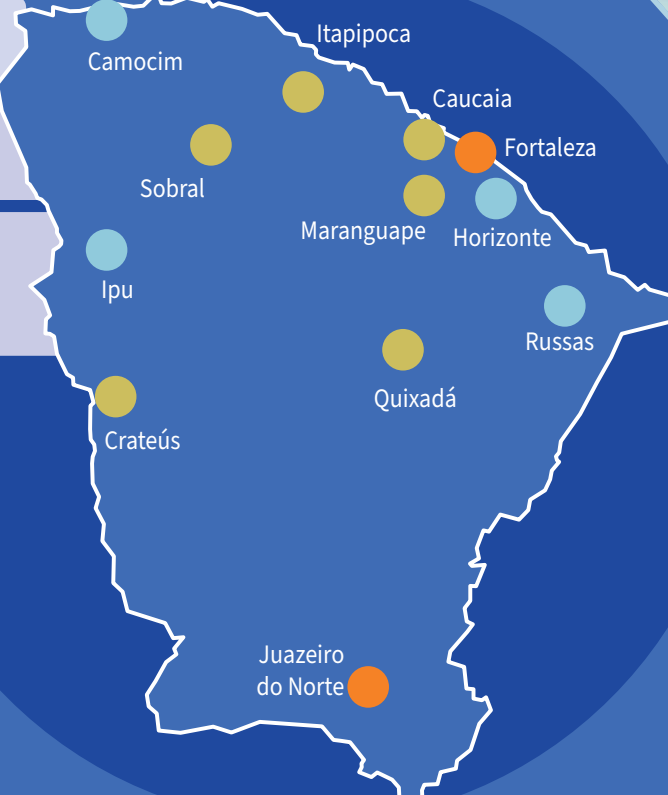
84 municípios
e distritos da
Região Norte

RECEITA FEDERAL

Municípios cearenses
com agências

Municípios cearenses
com Postos de
Atendimento

Municípios
cearenses com Centro
de Atendimento
ao Contribuinte



CONSULADOS INTERNACIONAIS EM TERRITÓRIO CEARENSE

21 consulados associados

Entre 2021 e 2022 houve
a extinção e saída de
dois consulados e o
surgimento de um novo:

**CONSULADO
DA DINAMARCA**

EXTINTOS

Consulado
do **CABO VERDE**
e consulado
**HONORÁRIO
DA ALEMANHA**

CONSULADOS NÃO FILIADOS

**CONSULADO GERAL DOS
ESTADOS UNIDOS NO RECIFE**

CONSULADO GERAL DO JAPÃO NO RECIFE

CONSULADO HONORÁRIO DA ROMÊNIA

**CONSULADO GERAL
DA ARGENTINA NO RECIFE**

ÓRGÃOS FEDERAIS

INSTITUIÇÕES COM SEDE NO CEARÁ



BANCO DO NORDESTE DO BRASIL (BNB)

Instituição financeira múltipla criada pela Lei Federal nº 1.649, de 19 de julho de 1952, é organizada sob a forma de sociedade de economia mista, de capital aberto, cuja maioria das ações está sob controle do Governo Federal. Sediado em Fortaleza, o BNB é o maior banco de desenvolvimento regional da América Latina. Prestes a completar 70 anos, atua em cerca de dois mil municípios, abrangendo os nove estados do Nordeste, e parte dos estados de Minas Gerais e Espírito Santo.



PRESIDENTE (INTERINO):

José Gomes da Costa

Perfil: economista pela Universidade Federal de Pernambuco (UFPE), com mestrado em Economia pela mesma instituição, Gomes da Costa possui MBA em Finanças pela Escola de Economia do Rio de Janeiro, da Fundação Getúlio Vargas (FGV), e formação em “banking” pela Escola de Administração de São Paulo, também da FGV. Entre 2019 e 2021 foi superintendente do Banco na Bahia e em janeiro de 2022 escolhido presidente interino da instituição. Anteriormente, exercia a função de diretor Financeiro e de Crédito e hoje acumula ambas as funções.

Aniversário: 6/2

☎ (85) 3299 3040 / 3041

✉ gomes@bnb.gov.br

Aniversário do BNB: 19/7

🏠 Centro Administrativo

Presidente Getúlio Vargas – Av.

Doutor Silas Munguba, 5700

– Passaré – CEP 60743-902 –

Fortaleza - CE

☎ (85) 3299 3000 / 4020 0004 /

0800 728 3030

✉ relacionamento@bnb.gov.br

🌐 www.bnb.gov.br

Quantidade de agências no

Ceará: 45

Vinculado ao Ministério da

Economia

(www.economia.gov.br)

Atribuições: executar políticas públicas voltadas ao desenvolvimento da região Nordeste; atrair investimentos; apoiar a realização de estudos e pesquisas com recursos não reembolsáveis; estruturar o desenvolvimento por meio de projetos de grande impacto; administrar o Fundo Constitucional de Financiamento do Nordeste (FNE); operacionalizar o Programa Nacional de Fortalecimento da Agricultura Familiar (Pronaf).

DIRETOR DE CONTROLE E RISCO

Lourival Nery dos Santos

Aniversário: 20/6

☎ (85) 3299 3540 / 3014

✉ lourivalnery@bnb.gov.br

DIRETOR DE NEGÓCIOS

Anderson Aorivan da Cunha

Possa

Aniversário: 23/12

☎ (85) 3299 3093

✉ andersonpossa@bnb.gov.br

DIRETOR DE ATIVOS DE TERCEIROS

Thiago Alves Nogueira

Aniversário: 17/11

☎ (85) 3299 5159

✉ thiagonogueira@bnb.gov.br

DIRETOR FINANCEIRO E DE CRÉDITO

José Gomes da Costa

Aniversário: 6/2

☎ (85) 3299 3014

✉ gomes@bnb.gov.br

DIRETOR DE PLANEJAMENTO

Bruno Ricardo Pena de Sousa

Aniversário: 20/3

☎ (85) 3299 3093

✉ brunopena@bnb.gov.br

DIRETOR DE ADMINISTRAÇÃO E TI

Haroldo Maia Júnior

Aniversário: 20/2

☎ (85) 3299 3095

✉ haroldomj@bnb.gov.br

SUPERINTENDENTE DE AGRONEGÓCIO E MICROFINANÇA RURAL

Luiz Sérgio Farias Machado

Aniversário: 24/9

☎ (85) 3299 3000

✉ lsergio@bnb.gov.br

SUPERINTENDENTE ESTADUAL DO CEARÁ

Lívio Tonyatt Barreto da Silva

Aniversário: 14/1

🏠 Av. Santos Dumont, 2287 – Aldeota

– CEP 60150-161 – Fortaleza - CE

☎ (85) 3457 6200

✉ liviotonyatt@bnb.gov.br

CENTRO CULTURAL BANCO DO NORDESTE – FORTALEZA

Gerente-executivo: Gildomar

Nepomuceno Marinho

Aniversário: 27/1

🏠 Rua Conde d’Eu, 560 – Centro –

CEP 60025-070 – Fortaleza - CE

☎ (85) 3209 3500

✉ cultura@bnb.gov.br

🌐 www.bnb.gov.br/cultura

CENTRO CULTURAL BANCO DO NORDESTE – CARIRI

Gerente-executivo: Francisco

Ricardo Pinto

Aniversário: 9/2

🏠 Rua São Pedro, 337 – Centro

– CEP 63010-010 – Juazeiro do

Norte - CE

☎ (88) 3587 7906

✉ cultura@bnb.gov.br /

gerenciaccbnbcari@gmail.com

🌐 www.bnb.gov.br/centro-

cultural-cariri



DEPARTAMENTO NACIONAL DE OBRAS CONTRA AS SECAS (DNOCS)

O órgão foi criado por meio do Decreto 7.619, de 21 de outubro de 1909, e, inicialmente, era chamado de Inspetoria de Obras Contra as Secas (IOCS). É a autarquia federal mais antiga com atuação no Nordeste e, hoje denominado Departamento Nacional de Obras Contra as Secas (Dnocs), atua propondo soluções para a convivência com semiárido ou irrigação, além de cuidar de áreas e obras de proteção contra as secas e inundações. Sua área de atuação abrange os estados do Nordeste e o norte de Minas Gerais.



DIRETOR-GERAL: FERNANDO MARCONDES DE ARAÚJO LEÃO

Perfil: engenheiro civil, formado pela Universidade Federal de Pernambuco (UFPE), desempenhou atividades como representante em licitações, fiscalização e supervisão de obras, consultor sênior na gestão de empreendimentos, consultoria de obras, entre outras atividades correlatas. Assumiu cargos no Departamento de Estradas de Rodagem de Pernambuco (DER-PE), como coordenador de Projetos Geométricos, coordenador de Transporte/Trânsito e diretor-executivo. Em Pernambuco, foi, ainda, secretário-executivo de Transportes do Estado e coordenador estadual do Programa de Proteção e Defesa do Consumidor (Procon).

Aniversário: 23/12

☎ (85) 3391 5206 / 5270

✉ fernando.leao@dnocs.gov.br

Aniversário do Dnocs: 21/10

🏠 Sede do Dnocs – Av. Duque

de Caxias, 1700 – Centro –

CEP 60035-111 – Fortaleza - CE

🌐 www.dnocs.gov.br

Vinculado ao Ministério do

Desenvolvimento Regional

(www.gov.br/mdr)

Atribuições: captar o desenvolvimento e o gerenciamento de recursos hídricos, por meio da construção de barragens, perfuração e instalação de poços, implantação de projetos de irrigação, centros de pesquisas e estações de piscicultura, sistemas de abastecimento de água e outras ações pontuais.

CHEFE DE GABINETE

Waleska Menezes de Moura Alves

☎ (85) 3391 5206 / 5270

✉ waleska.alves@dnocs.gov.br

DIRETORIA DE INFRAESTRUTURA HÍDRICA

Diretor: Joaquim Izídio Neto

Aniversário: 21/2

☎ (85) 3391 5172

✉ joaquim.izidio@dnocs.gov.br

DIRETORIA ADMINISTRATIVA

Diretor: José

Rosilônio Magalhães

Aniversário: 21/12

☎ (85) 3391 5101

✉ rosilonio.magalhaes@dnocs.gov.br

DIRETORIA DE DESENVOLVIMENTO TECNOLÓGICO E PRODUÇÃO

Diretor: Thales André Fernandes

Aniversário: 4/8

☎ (85) 3391 5234

✉ thales.fernandes@dnocs.gov.br

PROCURADOR-GERAL FEDERAL

Procurador: Francisco Arlem de

Queiroz Sousa

Aniversário: 3/11

☎ (85) 3391 5142 / 5173

✉ franciscoa.sousa@agu.gov.br

COORDENAÇÃO DE PLANEJAMENTO E GESTÃO ESTRATÉGICA

Coordenador: Nilo Alberto

Lopes Barsi

Aniversário: 2/10

☎ (85) 3391 5161

✉ nilo.barsi@dnocs.gov.br

DIVISÃO DE PLANEJAMENTO E ORÇAMENTO

Chefe: Josimeuba Josino Soares

Aniversário: 1º/11

☎ (85) 3391 5247

✉ josimeuba.josino@dnocs.gov.br

CHEFIA DO SERVIÇO DE COMUNICAÇÃO SOCIAL

Chefe: Haroldo da Silva Abreu

Aniversário: 2/11

☎ (85) 3391 5121

✉ haroldo.abreu@dnocs.gov.br

COORDENADORIA ESTADUAL NO CEARÁ

Coordenador: Antônio José

Porto Mota

Aniversário: 11/6

☎ (85) 3391 5300 / 5275

✉ antonio.porto@dnocs.gov.br

ÓRGÃOS E EMPRESAS FEDERAIS



23º BATALHÃO DE CAÇADORES (23º BC)

Comandante: tenente-coronel João Leitão Alencar Filho

Aniversário: 7/2

📍 Av. 13 de Maio, 1589 – Fátima – CEP 60040-531 – Fortaleza - CE

☎ (85) 3535 2323 / 3535 2319

✉ comsoc@23bc.eb.mil.br

🌐 www.23bc.eb.mil.br

Vinculado ao Ministério da Defesa (www.defesa.gov.br)

Atribuições: defender a pátria; atuar na Garantia da Lei e da Ordem (GLO); realizar ações subsidiárias, na forma da lei, cooperando com o desenvolvimento nacional e defesa civil; realizar a formação básica de uma parcela dos alunos do curso de formação e graduação de sargentos das armas, quadros e serviço; formar oficiais e praças da reserva mobilizável de primeira categoria; realizar a gestão de recursos humanos, financeiros e patrimoniais da União sob sua responsabilidade.



ADVOCACIA-GERAL DA UNIÃO (AGU) PROCURADORIA DA UNIÃO NO ESTADO DO CEARÁ

Procurador-chefe: André Luiz Vieira de Moraes

Aniversário: 24/9

📍 Rua Vilebaldo Aguiar, 96 – 12º andar – Ed. Duets Office Towers – Torre Norte – Cocó – CEP 60192-010 – Fortaleza - CE

☎ (85) 3195 8200

✉ puce.protocolo@agu.gov.br

🌐 www.gov.br/agu

Órgão de execução da Advocacia-Geral da União

(www.agu.gov.br)

Atribuições: exercer a representação judicial da Administração Direta da União, que abrange os três poderes da República e as funções essenciais à justiça, atuando perante o Poder Judiciário em nosso Estado.



AGÊNCIA NACIONAL DE

AVIAÇÃO CIVIL (ANAC)

SUPERINTENDÊNCIA DE AÇÃO FISCAL

Coordenador nacional*: Claudio

Beschizza Ianelli

📍 Av. Senador Carlos Jereissati, 3000 –

Serrinha – CEP 60741-900 – Fortaleza - CE

☎ (61) 3314 4495 / 163 (canal de atendimento ao usuário)

✉ sfí@anac.gov.br

🌐 www.anac.gov.br

Vinculada ao Ministério da Infraestrutura (www.infraestrutura.gov.br)

Atribuições: orientar e coordenar as atividades de aviação civil.

* Não há mais coordenação local.



AGÊNCIA NACIONAL DE MINERAÇÃO (ANM)

GERÊNCIA REGIONAL NO

ESTADO DO CEARÁ

Gerente regional: Ricardo Bezerra de Sena

Aniversário: 5/10

📍 Av. Padre Antônio Tomás, 2110 – Aldeota – CEP 60140-160 – Fortaleza - CE

☎ (85) 3388 1301

✉ ricardo.sena@anm.gov.br

🌐 www.anm.gov.br

Vinculada ao Ministério de Minas e Energia (www.mme.gov.br)

Atribuições: acompanhar as atividades relativas ao exercício da mineração de acordo com o estabelecido no Código de Mineração, no Código de Águas Minerais e nos regulamentos complementares, entre outras.



AGÊNCIA NACIONAL DE SAÚDE

SUPLEMENTAR (ANS)

Chefe do núcleo Ceará: Fernanda Gomes Pinto

📍 Av. Heráclito Graça, 273 – 9º pavimento – Edifício do Banco Central do Brasil – Centro – CEP 60160-230 – Fortaleza - CE

☎ (85) 3264 3496 (ramal 11) / 0800 701 9656

✉ fernanda.pinto@ans.gov.br

🌐 www.gov.br/ans

Vinculada ao Ministério da Saúde (www.saude.gov.br)

Atribuições: promover ações normatizadoras e indutoras que visam à defesa do interesse público e à sustentabilidade do mercado de assistência suplementar à saúde; buscar a qualificação da saúde suplementar, em relação ao mercado regulado, das operadoras, nas dimensões qualidade em atenção à saúde, garantia de acesso, sustentabilidade no mercado, gestão de processos e regulação e institucional, em relação ao próprio regulador; otimizar as relações institucionais internas e externas viabilizando a efetividade do processo regulatório, entre outras.



AGÊNCIA NACIONAL DE

TELECOMUNICAÇÕES (ANATEL)

GERÊNCIA REGIONAL NOS ESTADOS DO CEARÁ, RIO GRANDE DO NORTE E PIAUÍ

Gerente: Gilberto Studart Gurgel Neto

Aniversário: 24/9

📍 Av. Senador Virgílio Távora, 2500 – térreo, 1º e 2º andares – Dionísio Torres – CEP 60170-251 – Fortaleza - CE

☎ (85) 3304 3200 / 1331 (Central da Anatel – ligação gratuita)

✉ imprensa@anatel.gov.br

🌐 www.gov.br/anatel

Vinculada ao Ministério das Comunicações (www.gov.br/mcom)

Atribuições: promover o desenvolvimento das telecomunicações do País de modo a dotá-lo de uma moderna e eficiente infraestrutura de telecomunicações, capaz de oferecer à sociedade serviços adequados, diversificados e a preços justos, em todo o território nacional.



AGÊNCIA NACIONAL DE VIGILÂNCIA

SANITÁRIA (ANVISA)

COORDENAÇÃO ESTADUAL DE PORTOS, AEROPORTOS, FRONTEIRAS E RECINTOS ALFANDEGADOS DO ESTADO DO CEARÁ (CVPAF-CE)

Coordenador: Raniele Ferreira de Lima

Aniversário: 20/7

📍 Rua Rodrigues Júnior, 840 – Centro – CEP 60060-000 – Fortaleza - CE

✉ cvpaf-ce@anvisa.gov.br

🌐 www.gov.br/anvisa/pt-br

Vinculada ao Ministério da Saúde (www.saude.gov.br)

Atribuições: promover a proteção da saúde da população por intermédio do controle sanitário da produção e consumo de produtos e serviços submetidos à vigilância sanitária, inclusive dos ambientes, dos processos, dos insumos e das tecnologias a eles relacionados, bem como o controle de portos, aeroportos, fronteiras e recintos alfandegados.

* A agência não informou número de telefone para contato.



BANCO CENTRAL DO BRASIL (BC)

Presidente: Roberto Campos Neto

Gerente administrativo regional em Fortaleza: Luiz Edivam Carvalho

Aniversário: 5/1

📍 Av. Heráclito Graça, 273 – Centro – CEP 60140-061 – Fortaleza - CE

☎ (85) 3308 5488

✉ comun.imprensa@bcb.gov.br

🌐 www.bcb.gov.br

Vinculado ao Ministério da Economia (www.economia.gov.br)

Atribuições: emitir papel-moeda e moeda metálica; exercer a fiscalização das instituições financeiras; controlar o fluxo de capitais estrangeiros no País; realizar operações de redesconto e empréstimo às instituições financeiras; efetuar operações de compra e venda de títulos públicos federais, entre outras.



BANCO DO BRASIL (BB)

Presidente: Fausto de Andrade Ribeiro

Superintendente estadual no Ceará: Allan Trancoso Ferraz Silva

Aniversário: 31/5

📍 Av. Santos Dumont, 2889 – 3º andar – Aldeota – CEP 60150-161 – Fortaleza - CE

☎ (85) 3266 7805

✉ superce@bb.com.br

🌐 www.bb.com.br

Quantidade de agências no Ceará: 183

Vinculado ao Ministério da Economia (www.economia.gov.br)

Atribuições: atua como agente financeiro do Tesouro Nacional e instrumento de execução da política de crédito do Governo Federal, assim como em todos os pilares bancários: Atacado, Governo e Varejo. Seus negócios podem ser agrupados nos seguintes segmentos: bancário; investimentos; gestão de recursos; meios de pagamento; seguros, previdência e capitalização, entre outros segmentos.



BANCO NACIONAL DE DESENVOLVIMENTO ECONÔMICO E SOCIAL (BNDES)

Presidente: Gustavo Montezano

**DEPARTAMENTO DE RELACIONAMENTO
COM GOVERNOS ESTADUAIS E MUNICIPAIS
(DENOR)**

Chefe de departamento: Ricardo Antonio
Torres Rodrigues

Aniversário: 25/3

📍 Rua Padre Carapuceiro, 858 – 18º e 19º
andares – Centro Empresarial Queiroz Galvão
– Torre Cícero Dias – Boa Viagem – CEP 51020-
280 – Recife - PE

☎ (81) 2127 5800

✉ agovdenor@bndes.gov.br

🌐 www.bndes.gov.br

**Vinculado ao Ministério da Economia
(www.economia.gov.br)**

Atribuições: viabilizar soluções que adicionem
investimentos para o desenvolvimento
sustentável da nação brasileira.



BASE AÉREA DE FORTALEZA (BAFZ)

Comandante: tenente-coronel-aviador Lauro
Luiz de Freitas Filho

Aniversário: 3/2

📍 Av. Borges de Melo, 205 – Aeroporto –
CEP 60415-513 – Fortaleza - CE

☎ (85) 3216 3000 / 3153

✉ scs.bafz@gmail.com

🌐 www2.fab.mil.br/bafz

**Vinculada ao Comando da Aeronáutica
(www.fab.mil.br)**

Atribuições: prover o apoio necessário
aos Meios de Força Aérea que nela
operem, desdobrados ou em trânsito, e às
Organizações Militares que estejam sediadas
na Guarnição.



CAIXA ECONÔMICA FEDERAL (CEF)

Presidente: Pedro Guimarães

Superintendente estadual no Ceará:

Elaine Carlos

Aniversário: 8/6

📍 Av. Santos Dumont, 2772 – 3º andar –
Aldeota – CEP 60150-161 – Fortaleza - CE

☎ (85) 3621 4600 / 4601

✉ sr2650ce@caixa.gov.br

🌐 www.caixa.gov.br

Quantidade de agências no Ceará: 91
agências e Postos de Atendimento Bancário
(PAB), 384 correspondentes bancários e 386
unidades lotéricas

**Vinculada ao Ministério da Economia
(www.economia.gov.br)**

Atribuições: atuar como agente
financeiro dos programas oficiais de
habitação, saneamento e infraestrutura;
operar como sociedade de crédito imobiliário
para promover o acesso à moradia,
especialmente para a população de menor
renda; atuar como agente operador e principal
agente financeiro do Fundo de Garantia do
Tempo de Serviço (FGTS), entre outras.



CAPITANIA DOS PORTOS DO CEARÁ (CPCE)

Capitão de mar e guerra: Anderson

Pessoa Valença

Aniversário: 30/9

📍 Av. Vicente de Castro, 4917 – Mucuripe –
CEP 60180-410 – Fortaleza - CE

☎ (85) 3133 5103

✉ cpce.secom@marinha.mil.br

🌐 www.marinha.mil.br/cpce

**Vinculada à Marinha do Brasil
(www.marinha.mil.br)**

Atribuições: garantir a segurança do
tráfego aquaviário, a salvaguarda da
vida humana nas águas e a prevenção
da poluição hídrica; contribuir para a
orientação, a coordenação e o controle
das atividades concernentes à marinha
mercante e a organizações afins; fiscalizar os
serviços de praticagem; realizar inspeções
navais e vistorias; auxiliar o Serviço de
Salvamento Marítimo; realizar os cursos
do Ensino Profissional Marítimo; realizar a
manutenção dos faróis do litoral cearense;
atuar como elemento catalisador do
relacionamento entre os componentes
da orla marítima no litoral e águas
interiores cearenses.



COMANDO DA 10ª REGIÃO MILITAR (10ª RM)

Comandante: general de divisão André Luiz
Ribeiro Campos Allão

Aniversário: 27/2

📍 Av. Alberto Nepomuceno, s/n – Centro –
CEP 60051-970 – Fortaleza – CE

☎ (85) 3255 1700

✉ comsocial@10rm.eb.mil.br

🌐 www.10rm.eb.mil.br

**Subordinado ao Comando Militar
do Nordeste**

**Vinculado ao Ministério da Defesa
(www.defesa.gov.br)**

Atribuições: planejar e executar as logísticas
estratégicas e operacionais das tropas
sediadas ou empregadas nos estados
do Ceará e Piauí; cumprir as missões
constitucionais de defesa da pátria e de
Garantia da Lei e da Ordem (GLO); executar,
quando determinado, ações complementares
na sua área de responsabilidade, cooperando
com o desenvolvimento econômico e social
da região Nordeste ou atuando em socorro
às populações atingidas por calamidades ou
desastres naturais.



COMISSÃO NACIONAL DE ENERGIA NUCLEAR (CNEN)

DISTRITO DE FORTALEZA (DIFOR)

Chefe do Distrito de Fortaleza: Julio Ricardo
Barreto Cruz

Aniversário: 5/3

📍 Av. Santos Dumont, 3610 – Aldeota –
CEP 60150-162 – Fortaleza - CE

☎ (85) 3205 9900 / 9901 / 9902

✉ jrcruz@cnen.gov.br / difor@cnen.gov.br

🌐 www.gov.br/cnen

**Vinculada ao Ministério da Ciência,
Tecnologia e Inovações
(www.gov.br/mcti)**

Atribuições: licenciar e controlar instalações
nucleares e radiativas; dar apoio ao
atendimento às emergências radiológicas e
nucleares regionalmente, trabalhando em
conjunto com órgãos federais, estaduais e
municipais das áreas da segurança pública,
defesa e saúde; trabalhar na divulgação do
conhecimento e benefícios relacionados às
aplicações nucleares.



COMPANHIA DOCAS DO CEARÁ (CDC)

Diretora-presidente: Mayhara Chaves

Aniversário: 24/8

📍 Praça Amigos da Marinha, s/n – Cais
do Porto – Mucuripe – CEP 60180-422 –
Fortaleza - CE

☎ (85) 3266 8901 / 8902 / 8989

✉ mayhara.chaves@docasdoceara.com.br

🌐 www.docasdoceara.com.br

**Vinculada ao Ministério da Infraestrutura
(www.infraestrutura.gov.br)**

Atribuições: desenvolver e administrar o
Porto de Fortaleza, oferecendo serviços e
infraestrutura eficientes, bem como ser indutor
do comércio e do desenvolvimento econômico
com responsabilidade socioambiental.



COMPANHIA HIDRO ELÉTRICA DO SÃO FRANCISCO (CHESF)

**Gerente do Departamento de Operação
Regional de Fortaleza:** Tarcísio

Vasconcelos Vieira

Aniversário: 25/11

📍 Av. Presidente Costa e Silva, 4677 – José
Walter – CEP 60750-022 – Fortaleza - CE

☎ (85) 3499 2400 / 2833

✉ twieira@chesf.gov.br

🌐 www.chesf.gov.br

**Vinculada à Eletrobras (www.eletrobras.
com) e ao Ministério de Minas e Energia
(www.mme.gov.br)**

Atribuições: atuar no setor de energia elétrica
com excelência e de forma sustentável,
gerando valor para a sociedade.



COMPANHIA NACIONAL DE ABASTECIMENTO (CONAB)
SUPERINTENDÊNCIA REGIONAL DO CEARÁ
Superintendente regional da Conab no Ceará: Eduardo Henrique Carvalho de Oliveira
📍 Rua Antônio Pompeu, 555 – José Bonifácio – CEP 60040-005 – Fortaleza - CE
☎ (85) 3252 1384 / 1722
✉ ce.sureg@conab.gov.br
🌐 www.conab.gov.br

Vinculada ao Ministério da Agricultura, Pecuária e Abastecimento (www.agricultura.gov.br)
Atribuições: prover inteligência agropecuária e participar da formulação e execução de políticas públicas, contribuindo para a regularidade do abastecimento e formação de renda do produtor rural.
Municípios cearenses com unidades armazenadoras da Conab: Crateús, Icó, Iguatu, Juazeiro do Norte, Maracanaú, Russas, Senador Pompeu e Sobral.



CORREIOS
SUPERINTENDÊNCIA ESTADUAL DO CEARÁ
Superintendente estadual: André Costa de Oliveira
Aniversário: 21/12
📍 Rua Senador Alencar, 38 – Centro – CEP 60030-905 – Fortaleza - CE
☎ (85) 3255 7172
✉ se-ce@correios.com.br / imprensa@correios.com.br
🌐 www.correios.com.br
Quantidade de agências no Ceará: 202 agências próprias, 26 agências terceirizadas e 480 agências comunitárias
Vinculado ao Ministério das Comunicações (www.gov.br/mcom)
Atribuições: conectar pessoas, instituições e negócios por meio de soluções de comunicação e logísticas acessíveis, confiáveis e competitivas.



DEPARTAMENTO NACIONAL DE INFRAESTRUTURA DE TRANSPORTES (DNIT)
SUPERINTENDÊNCIA REGIONAL NO CEARÁ
Superintendente: Thiago Borges Pitombeira
Aniversário: 18/10
📍 BR-116 – km 6 – Cajazeiras – CEP 60864-012 – Fortaleza - CE
☎ (85) 3270 3415
✉ thiago.pitombeira@dnit.gov.br
🌐 www.dnit.gov.br
Vinculado ao Ministério da Infraestrutura (www.infraestrutura.gov.br)
Atribuições: implementar a política de infraestrutura de transportes terrestres e aquaviários, contribuindo para o desenvolvimento sustentável do País.



EMPRESA BRASILEIRA DE PESQUISA AGROPECUÁRIA (EMBRAPA)
UNIDADE DE PESQUISAS E SERVIÇOS – EMBRAPA AGROINDÚSTRIA TROPICAL
Chefe-geral: Gustavo Adolfo Saavedra Pinto
Aniversário: 6/8
📍 Rua Doutora Sara Mesquita, 2270 – Pici – CEP 60511-110 – Fortaleza - CE
☎ (85) 3391 7100
✉ cnpac.chgeral@embrapa.br
🌐 www.embrapa.br/agroindustria-tropical
Vinculada ao Ministério da Agricultura, Pecuária e Abastecimento (www.agricultura.gov.br)
Atribuições: viabilizar o desenvolvimento tecnológico com impactos positivos no sistema produtivo agroindustrial; valorizar a biodiversidade brasileira, o desenvolvimento de insumos para pequenas e médias agroindústrias e a agroindústria de primeira transformação, que origina produtos semiacabados; viabilizar inovações como revestimentos de frutas, aromas, fragrâncias, medicamentos, cosméticos, fibras, biopesticidas, ração animal, biossensores, agroenergia e novos materiais.

UNIDADE DE PESQUISAS E SERVIÇOS – EMBRAPA CAPRINOS E OVINOS
Chefe-geral: Ana Clara Rodrigues Cavalcante
Aniversário: 13/6
📍 Fazenda Três Lagoas – Estrada Sobral-Groaíras – CE-179 – km 4 – CEP 62010-970 – Sobral - CE
☎ (88) 3112 7400
✉ cnpac.chgeral@embrapa.br
🌐 www.embrapa.br/caprinos-e-ovinos
Atribuições: viabilizar soluções de pesquisa, desenvolvimento e inovação para a sustentabilidade da caprinocultura e da ovinocultura em benefício da sociedade.



EMPRESA DE TECNOLOGIA E INFORMAÇÕES DA PREVIDÊNCIA (DATAPREV)
Presidente: Gustavo Canuto
UNIDADE REGIONAL CEARÁ
📍 Av. Santos Dumont, 3060 – 2º e 3º andares – Aldeota – CEP 60150-162 – Fortaleza - CE
☎ (85) 3089 1700
🌐 www.dataprev.gov.br
Vinculada ao Ministério da Economia (www.economia.gov.br)
Atribuições: prover soluções digitais para o exercício da cidadania, a partir do aprimoramento de políticas públicas do estado brasileiro.



ESCOLA DE APRENDIZES-MARINHEIROS DO CEARÁ (EAMCE)*
Comandante: capitão de fragata Ruy Ulisses Gonçalves da Veiga Junior
Aniversário: 10/2
📍 Av. Filomeno Gomes, 30 – Jacarecanga – CEP 60010-280 – Fortaleza - CE
☎ (85) 3288 4703 / 4704
✉ eamce.secom@marinha.mil.br
🌐 www.marinha.mil.br/eamce
Vinculada ao Comando do 3º Distrito Naval, sediado em Natal (RN) (www.marinha.mil.br/com3dn)
Atribuições: formar marinheiros para o Quadro de Praças da Armada (QPA).
* A assessoria do órgão informou que há previsão de mudanças, a partir de julho de 2022. Informações atualizadas em www.anuariooceara.com.br



EMPRESA BRASILEIRA DE SERVIÇOS HOSPITALARES (EBSERH)
Presidente: Oswaldo de Jesus Ferreira
Superintendente no Ceará: Carlos Augusto Alencar Júnior
📍 Rua Alexandre Baraúna, 949 – 4º andar – Rodolfo Teófilo – CEP 60430-160 – Fortaleza - CE
☎ (85) 3366 8601
🌐 www.gov.br/ebserh
Vinculada ao Ministério da Educação (www.gov.br/mec)
Atribuições: administrar 40 hospitais universitários federais, apoiando e impulsionando suas atividades por meio de uma gestão de excelência. O Hospital Universitário Walter Cantídio e a Maternidade-Escola Assis Chateaubriand formam o Complexo Hospitalar da UFC/Ebserh, fazendo parte da Rede Hospitalar Ebserh desde novembro de 2013. As unidades têm características específicas: atender pacientes do Sistema Único de Saúde (SUS) e apoiar a formação de profissionais de saúde e o desenvolvimento de pesquisas.



FUNDAÇÃO NACIONAL DE SAÚDE (FUNASA)
SUPERINTENDÊNCIA ESTADUAL DA FUNASA NO CEARÁ (SUEST-CE)
Superintendente substituta: Alexandra Leite Dias
📍 Av. Santos Dumont, 1890 – Aldeota – CEP 60150-160 – Fortaleza - CE
☎ (85) 3312 6770 / 6771 / 6788
✉ alexandra.dias@funasa.gov.br
🌐 www.funasa.gov.br
Vinculada ao Ministério da Saúde (www.saude.gov.br)
Atribuições: promover a saúde pública e a inclusão social por meio de ações de saneamento e saúde ambiental.



FUNDAÇÃO NACIONAL DO ÍNDIO (FUNAI)
COORDENAÇÃO REGIONAL NORDESTE II (CEARÁ, PIAUÍ E RIO GRANDE DO NORTE)
Coordenador regional: Francisco Emanuel Cunha Sousa
📍 Rua Gervásio de Castro, 56 – Benfica – CEP 60015-343 – Fortaleza - CE
☎ (85) 99268 9185
✉ cr.nordeste2@funai.gov.br
🌐 www.gov.br/funai
Vinculada ao Ministério da Justiça e Segurança Pública (www.gov.br/mj)
Atribuições: proteger e promover os direitos dos povos indígenas no Brasil; promover estudos de identificação e delimitação, demarcação, regularização fundiária e registro das terras tradicionalmente ocupadas pelos povos indígenas, além de monitorar e fiscalizar as terras indígenas; coordenar e implementar as políticas de proteção aos povos indígenas, isolados e recém-contato; promover políticas voltadas ao desenvolvimento sustentável das populações indígenas, entre outras.



INSTITUTO BRASILEIRO DE GEOGRAFIA E ESTATÍSTICA (IBGE)
UNIDADE ESTADUAL DO CEARÁ
Chefe da unidade IBGE no Ceará: Francisco José Moreira Lopes
Aniversário: 23/8
📍 Av. 13 de Maio, 2901 – Benfica – CEP 60040-531 – Fortaleza - CE
✉ francisco.lopes@ibge.gov.br
🌐 www.ibge.gov.br
Vinculado ao Ministério da Economia (www.economia.gov.br)
Atribuições: oferecer uma visão completa e atual do País, por meio do desempenho de suas principais funções: produção, análise, coordenação e consolidação de informações estatísticas; produção, análise, coordenação e consolidação de informações geográficas; estruturação e implantação de um sistema de informações ambientais, documentação e disseminação de informações; coordenação dos sistemas estatístico e cartográfico nacionais.

SUPERVISÃO DE DOCUMENTAÇÃO E DISSEMINAÇÃO DE INFORMAÇÕES (SDI-CE)
Supervisor: Helder Rocha
☎ (85) 3464 5312 / 5311 / 5367 / 99911 0331 / 99957 0157
✉ sddi.ce@ibge.gov.br / ibgece@gmail.com
Atribuições: atender ao público e à imprensa; realizar consulta de dados e informações estatísticas e geográficas; realizar treinamentos de como acessar os dados do IBGE disponíveis, bem como disseminar, organizar e comercializar publicações editadas pelo IBGE.



INSTITUTO BRASILEIRO DO MEIO AMBIENTE E DOS RECURSOS NATURAIS RENOVÁVEIS (IBAMA) SUPERINTENDÊNCIA DO IBAMA NO CEARÁ (SUPES-CE)

Superintendente: Luiz Cesar Barbosa Lopes
Aniversário: 9/7
🏠 Av. Visconde do Rio Branco, 3900 – Fátima – CEP 60055-172 – Fortaleza - CE
☎ (85) 3307 1108 / 1189
✉ supes.ce@ibama.gov.br / gabinete.ce@ibama.gov.br
🌐 www.ibama.gov.br

Vinculado ao Ministério do Meio Ambiente (www.mma.gov.br)

Atribuições: exercer o poder de polícia ambiental; executar ações das políticas nacionais de meio ambiente, referentes às atribuições federais, relativas ao licenciamento ambiental, ao controle da qualidade ambiental, à autorização de uso dos recursos naturais e à fiscalização, monitoramento e controle ambiental, observadas as diretrizes emanadas do Ministério do Meio Ambiente; executar as ações supletivas de competência da União, de conformidade com a legislação ambiental vigente, entre outras.



INSTITUTO DO PATRIMÔNIO HISTÓRICO E ARTÍSTICO NACIONAL (IPHAN) SUPERINTENDÊNCIA DO IPHAN NO CEARÁ

Superintendente: Cândido Henrique de Aguiar Bezerra
Aniversário: 18/8
🏠 Rua Liberato Barroso, 525 – Praça José de Alencar – Centro – CEP 60030-160 – Fortaleza - CE
☎ (85) 3221 6263 / 6360
✉ iphan-ce@iphan.gov.br
🌐 portal.iphan.gov.br
Vinculado ao Ministério do Turismo (www.turismo.gov.br)
Atribuições: preservar e salvaguardar o patrimônio cultural brasileiro.

DIVISÃO TÉCNICA DO IPHAN NO CEARÁ

Chefe da Divisão Técnica do Iphan no Ceará: Ítala Byanca Moraes da Silva
Aniversário: 18/6

Escritório Técnico de Sobral

Chefe do escritório: Ana Caroline Alves Parente Nogueira
🏠 Rua Randal Pompeu, 145 – Centro – CEP 62010-465 – Sobral - CE
☎ (85) 99404 7957
✉ escritorio.sobral@iphan.gov.br / ana.nogueira@iphan.gov.br



Escritório Técnico de Icó

Chefe do escritório: Myrlla Swyanne Dantas de Oliveira
🏠 Rua Ilídio Sampaio, 2056 – Centro – CEP 60430-000 – Icó - CE
☎ (85) 99404 8970 / (88) 99926 5151
✉ escritorio.ico@iphan.gov.br / myrlla.oliveira@iphan.gov.br

INSTITUTO NACIONAL DA PROPRIEDADE INDUSTRIAL (INPI) CENTRO DE PROPRIEDADE INTELECTUAL, NEGÓCIOS E INOVAÇÃO REGIONAL (CEP INOVAR/CE)

Responsável: Carla Fernandes de Freitas
Aniversário: 16/3
Substituto: Francisco Fábio Cavalcante Barros
🏠 Rua Nogueira Acioli, 621 – Aldeota – CEP 60110-140 – Fortaleza - CE
✉ inpi.ce@inpi.gov.br
🌐 www.gov.br/inpi

Vinculado ao Ministério da Economia (www.economia.gov.br)

Atribuições: promover e disseminar a cultura de Propriedade Intelectual; registro de marcas; concessão de patentes; averbação de contratos de transferência de tecnologia e de franquia empresarial; registro de programas de computador, topografias de circuito integrado, desenho industrial e indicações geográficas.



INSTITUTO NACIONAL DE COLONIZAÇÃO E REFORMA AGRÁRIA (INCRA)

Superintendente regional: Luiz Fernando Castro de Paula
Aniversário: 9/7
🏠 Av. Américo Barreira, 4700 – Bela Vista – CEP 60442-800 – Fortaleza - CE
☎ (85) 3299 1315 / 1303 / 1329
✉ luiz.fernando@incra.gov.br
🌐 www.incra.gov.br/incra

Vinculado ao Ministério da Agricultura, Pecuária e Abastecimento (www.agricultura.gov.br)

Atribuições: executar ações voltadas à reforma agrária; realizar o ordenamento fundiário no estado do Ceará.



INSTITUTO NACIONAL DO SEGURO SOCIAL (INSS)

GERÊNCIA-EXECUTIVA EM FORTALEZA
Possui em sua área de abrangência 34 agências da Previdência Social responsáveis por atender a população de 59 municípios, incluindo a Capital, Região Metropolitana de Fortaleza e interior do Estado.

Gerente-executivo: Antônio Francismar Lucena Lopes
Aniversário: 6/10
🏠 Rua Pedro Pereira, 383 – 5º andar – Centro – CEP 60035-000 – Fortaleza - CE
☎ (85) 3255 7498 / 135 (central de atendimento)
✉ gexfor@inss.gov.br
🌐 www.gov.br/inss

Vinculado ao Ministério do Trabalho e Previdência

(www.gov.br/trabalho-e-previdencia)
Atribuições: promover o reconhecimento, pela Previdência Social, de direito ao recebimento de benefícios por ela administrados, assegurando agilidade, comodidade aos seus usuários e ampliação do controle social.

GERÊNCIA-EXECUTIVA EM JUAZEIRO DO NORTE

Possui em sua área de abrangência 24 agências da Previdência Social responsáveis por atender a população de 51 municípios e distritos da região.
Gerente-executivo: Jorge William de Pinho Santana
Aniversário: 11/8
🏠 Rua São Paulo, 1883 – Salesianos – CEP 63050-280 – Juazeiro do Norte - CE
☎ (88) 3572 4302 / 135 (central de atendimento)
✉ gexjzn@inss.gov.br

GERÊNCIA-EXECUTIVA EM SOBRAL

Possui em sua área de abrangência 32 agências da Previdência Social responsáveis por atender a população de 84 municípios e distritos da região.
Gerente-executivo: Robson Ítalo Rocha da Fonseca
Aniversário: 4/11
🏠 Av. Lúcia Saboia, 131 – Centro – CEP 62010-830 – Sobral - CE
☎ (88) 3677 8403 / 135 (central de atendimento)
✉ gexsob@inss.gov.br



MINISTÉRIO DA AGRICULTURA, PECUÁRIA E ABASTECIMENTO SUPERINTENDÊNCIA FEDERAL DE AGRICULTURA, PECUÁRIA E ABASTECIMENTO NO CEARÁ (SFA-CE)

Superintendente: Francisco Milton Holanda Neto
Aniversário: 30/10
🏠 Avenida dos Expedicionários, 3442 – Benfica – CEP 60411-136 – Fortaleza - CE
☎ (85) 3455 9201 / 9250
✉ sfa.ce@agro.gov.br / protocolo.sfa.ce@agro.gov.br
🌐 www.gov.br/agricultura
Atribuições: coordenar e executar atividades relativas à vigilância zoossanitária e fitossanitária.



PETRÓLEO BRASILEIRO S/A (PETROBRAS) REFINARIA LUBRIFICANTES E DERIVADOS DO NORDESTE (LUBNOR) – UNIDADE DE NEGÓCIOS*

Gerente-geral: Marcelo Silva Pereira de Lyra
Aniversário: 15/1
🏠 Av. Leite Barbosa, s/n – Mucuripe – CEP 60180-420 – Fortaleza - CE
☎ (85) 3411 3211
✉ marciapontes@petrobras.com.br
🌐 www.petrobras.com.br

Atribuições: produzir derivados de petróleo, em especial asfalto e lubrificantes naftênicos; prover a energia que mova a sociedade.

* No dia 25 de maio de 2022, a Petrobras anunciou a venda da Lubnor por US\$ 34 milhões. A compradora é a empresa Grepar Participações Ltda.

TRANSPETRO (PETROBRAS) TRANSPORTES S/A)

GERÊNCIA DE DUTOS E TERMINAIS CE
Gerente-geral: Anderson Pitzer
Gerente regional: Francisco de Araújo Melo
🏠 Terminal do Mucuripe – Av. José Saboia, 300 (anexo à Lubnor) – Cais do Porto – CEP 60180-480 – Fortaleza - CE
☎ (85) 3266 3311
🌐 www.transpetro.com.br

Vinculadas ao Ministério de Minas e Energia (www.mme.gov.br)

Atribuições: fornecer produtos e serviços no âmbito energético e adequá-los às necessidades dos clientes.



POLÍCIA FEDERAL (PF) SUPERINTENDÊNCIA REGIONAL NO CEARÁ

Superintendente regional: Rodrigo Carneiro Gomes

Aniversário: 28/1

📍 Av. Borges de Melo, 820 – Fátima – CEP 60415-510 – Fortaleza - CE

☎ (85) 3392 4924 / 4934 / 98243 1240

✉ rodrigo.rcg@dpf.gov.br

Vinculada ao Ministério da Justiça e Segurança Pública (www.justica.gov.br)

Atribuições: apurar infrações penais contra a ordem política e social ou em detrimento de bens, serviços e interesses da União ou de suas entidades autárquicas e empresas públicas, assim como outras infrações cuja prática tenha repercussão interestadual ou internacional e exija repressão uniforme, segundo se dispuser em lei; prevenir e reprimir o tráfico ilícito de entorpecentes e drogas afins, o contrabando e o descaminho, sem prejuízo da ação fazendária e de outros órgãos públicos nas respectivas áreas de competência; exercer as funções de polícia marítima, aérea e de fronteiras; exercer, com exclusividade, as funções de polícia judiciária da União.

ATENDIMENTO NO SHOPPING IGUATEMI BOSQUE

📍 Av. Washington Soares, 85 – subsolo/ expansão/ameda de serviços – Edson Queiroz – CEP 60810-060 – Fortaleza - CE

DELEGACIA DE IMIGRAÇÃO (DELEMIG) Passaporte

Horário de atendimento: segunda a sexta-feira, das 8h às 16h50min (mediante agendamento prévio pelo site www.gov.br/pf/pt-br)

Horário de entrega: segunda a sexta-feira, das 8h às 16h50min

☎ (85) 3392 4842

✉ ure.drex.srce@pf.gov.br

Estrangeiro

Horário de atendimento: segunda a sexta-feira, das 7h às 14h (mediante agendamento prévio pelo site www.gov.br/pf/pt-br)

☎ (85) 3533 4180

✉ ure.drex.srce@pf.gov.br

DELEGACIA DE CONTROLE DE SEGURANÇA PRIVADA (DELESP)

Horário de atendimento: segunda a sexta-feira, das 9h às 11h30min e das 14h às 16h30min

☎ (85) 3392 4160 / 4161

✉ delesp.drex.srce@pf.gov.br



DELEGACIA DE CONTROLE DE ARMAS E PRODUTOS QUÍMICOS (DELEAQ SINARM)

Horário de atendimento: segunda a quinta-feira, das 8h às 11h30min e das 13h às 15h30min

☎ (85) 3392 4166 / 4164

✉ deleaq.drex.srce@pf.gov.br

DELEGACIA DE POLÍCIA FEDERAL EM JUAZEIRO DO NORTE (CE)

Chefe: Denis Colares de Araújo

Aniversário: 23/6

📍 Rua Interventor Erivano Cruz, 55 – 3º andar – Centro Multiuso do Cariri – Centro – CEP 63010-905 – Juazeiro do Norte - CE

☎ (88) 3311 3232

✉ gab.jne.ce@pf.gov.br

Atendimento Vapt-Vupt

Passaporte (entrega)

☎ (88) 3572 4731

Confecção/migração

☎ (88) 3572 4757

Sinarm/Delesp

☎ (85) 3572 4755 / 4756

POLÍCIA RODOVIÁRIA FEDERAL (PRF) SUPERINTENDÊNCIA REGIONAL DA POLÍCIA RODOVIÁRIA FEDERAL NO CEARÁ

Superintendente: Gilson Alves de Oliveira

Aniversário: 13/2

📍 BR-116, 2100 – km 6 – Cajazeiras –

CEP 60864-012 – Fortaleza - CE

☎ (85) 3474 6700 / 6703

✉ imprensa.ce@prf.gov.br

🌐 www.prf.gov.br

Vinculada ao Ministério da Justiça e Segurança Pública

(www.justica.gov.br)

Atribuições: promover a segurança pública, protegendo vidas, garantindo a mobilidade nas rodovias federais e nas áreas de interesse da União.



PROCURADORIA-GERAL DA FAZENDA NACIONAL (PGFN)

PROCURADORIA DA FAZENDA NACIONAL NO ESTADO DO CEARÁ (PFN-CE)

Procuradora-chefe: Rafaela Franco Abreu

Aniversário: 3/4

📍 Rua Barão de Aracati, 909 – 7º andar –

Aldeota – CEP 60115-080 – Fortaleza - CE

☎ (85) 3878 3300 / 3323

✉ pfn.ce@pgfn.gov.br

🌐 www.pgfn.gov.br

Vinculada ao Ministério da Economia (www.economia.gov.br) e à Advocacia- Geral da União

(www.agu.gov.br)

Atribuições: atuar na representação judicial e extrajudicial da União em processos de natureza fiscal; prestar consultoria jurídica em matérias relacionadas à área de atuação do Ministério da Economia; gerir a Dívida Ativa da União (DAU) e do Fundo de Garantia do Tempo de Serviço (FGTS).

SECRETARIA DE COORDENAÇÃO E GOVERNANÇA DO PATRIMÔNIO DA UNIÃO

SUPERINTENDÊNCIA DO PATRIMÔNIO DA UNIÃO NO CEARÁ (SPU-CE)

Superintendente: Vandesvaldo de

Carvalho Moura

Aniversário: 8/6

📍 Rua Barão de Aracati, 909 – 9º andar –

Aldeota – CEP 60115-081 – Fortaleza - CE

☎ (85) 3878 3701

✉ spu-ce@economia.gov.br /

vandesvaldo.moura@economia.gov.br

🌐 www.patrimoniode todos.gov.br

Vinculada ao Ministério da Economia

(www.economia.gov.br)

Atribuições: administrar o patrimônio imobiliário da União e zelar por sua conservação e preservação do meio ambiente.



SECRETARIA DA RECEITA FEDERAL DO BRASIL

SUPERINTENDÊNCIA REGIONAL DA 3ª REGIÃO FISCAL (CE, MA E PI)

Superintendente: Wilmar Teixeira de Souza

Aniversário: 10/12

📍 Rua Barão de Aracati, 909 – 4º andar –

Aldeota – CEP 60115-901 – Fortaleza - CE

☎ (85) 3878 3400 / 3401

✉ srrf03.gabin@rfb.gov.br

🌐 www.gov.br/receitafederal

Vinculada ao Ministério da Economia (www.economia.gov.br)

Atribuições: zelar pelo processo de arrecadação de tributos; realizar o controle de aduaneiro; fazer cumprir a legislação pertinente.

Municípios cearenses com agências

da Receita Federal do Brasil:

Caucaia, Crateús, Iguatu, Itapipoca,

Maranguape, Quixadá e Sobral.

Municípios cearenses com

Postos de Atendimento:

Camocim, Horizonte, Ipu e Russas.

Municípios cearenses com Centro

de Atendimento ao Contribuinte:

Fortaleza e Juazeiro do Norte.

DELEGACIA DA RECEITA FEDERAL DO BRASIL EM FORTALEZA

Delegado: Dário da Silva Brayner Filho

Aniversário: 25/1

📍 Rua Barão de Aracati, 909 – Aldeota –

CEP 60115-901 – Fortaleza - CE

☎ (85) 3878 3200

DELEGACIA DA RECEITA FEDERAL DO BRASIL DE JULGAMENTO

EM FORTALEZA (DRJ)

Delegado: José Deusdedite Mendes

Aniversário: 25/5

📍 Rua Barão de Aracati, 909 – Aldeota –

CEP 60115-901 – Fortaleza - CE

☎ (85) 3878 3690

DELEGACIA DA RECEITA FEDERAL DO BRASIL EM JUAZEIRO DO NORTE

Delegado: vaga em aberto, até o fechamento desta edição

Delegado-adjunto: José Erison

Furtado Matias

Aniversário: 4/3

📍 Rua José Andrade de Lavor, 2001 – Santa

Tereza – CEP 63050-430 – Juazeiro do

Norte - CE

☎ (88) 3102 6900

ALFÂNDEGA DE FORTALEZA

Delegado: Francisco Rebouças dos Reis Junior

Aniversário: 21/8

📍 Av. Vicente de Castro, 6971 – Cais do Porto – CEP 60180-410 – Fortaleza - CE
☎ (85) 3198 6300 / 6301 / 6304

INSPETORIA DA RECEITA FEDERAL DO BRASIL NO PORTO DO PECÉM

Inspetor-chefe: Edson Nogueira de Moraes

Aniversário: 16/7

📍 Complexo Portuário do Pecém – Esplanada do Pecém, s/n – CEP 62674-000 – São Gonçalo do Amarante - CE
☎ (85) 3372 2550 / 2551

INSPETORIA DA RECEITA FEDERAL DO BRASIL NO AEROPORTO INTERNACIONAL PINTO MARTINS

Inspetor-chefe: João Domício Pinto Cavalcante

Aniversário: 3/1

📍 Av. Senador Carlos Jereissati, 3000 – Serrinha – CEP 60741-900 – Fortaleza - CE
☎ (85) 3392 1077 / 3878 3400

SERPRO SERVIÇO FEDERAL DE PROCESSAMENTO DE DADOS (SERPRO)

Diretor-presidente: Gileno Gurjão Barreto

Representante da Ação Corporativa em Nível Regional (ACNR): Emanuel Almeida Silva

📍 Av. Pontes Vieira, 832 – São João do Tauape – CEP 60130-240 – Fortaleza - CE
☎ (85) 4008 2953 / 99149 5470
✉ emanuel.silva@serpro.gov.br / imprensa@serpro.gov.br
🌐 www.serpro.gov.br

Vinculado ao Ministério da Economia (www.economia.gov.br)

Atribuições: modernizar e dar agilidade a setores estratégicos da administração pública brasileira; prestar serviços em tecnologia da informação e comunicações para o setor público; desenvolver programas e serviços que permitam maior controle e transparência sobre a receita e os gastos públicos, além de facilitar a relação dos cidadãos com o governo.

* Há revezamento entre membros de um colegiado a cada quatro meses. O atual está à frente da regional de maio a agosto de 2022.



SERVIÇO GEOLÓGICO DO BRASIL (SGB-CPRM)

RESIDÊNCIA DE FORTALEZA

Chefe da Residência de Fortaleza:

Mickaelon Belchior Vasconcelos

Aniversário: 6/3

📍 Av. Antônio Sales, 1418 – Joaquim Távora – CEP 60135-101 – Fortaleza - CE
☎ (85) 3878 0200 / 0235
✉ mickaelon.vasconcelos@cprm.gov.br
🌐 www.cprm.gov.br

Vinculado ao Ministério de Minas e Energia (www.mme.gov.br)

Atribuições: gerar e disseminar conhecimento geocientífico com excelência, contribuindo para melhoria da qualidade de vida e desenvolvimento sustentável do Brasil.



SUPERINTENDÊNCIA REGIONAL DO TRABALHO NO CEARÁ (SRTB)

Superintendente regional: Fábio Zech Sylvestre

Aniversário: 10/8

📍 Rua Barão de Aracati, 909 – 1º andar – Aldeota – CEP 60115-090 – Fortaleza - CE
☎ (85) 3878 3102 / 3108
✉ fabio.zech@economia.gov.br
🌐 www.trabalho.gov.br

Vinculada ao Ministério do Trabalho e Previdência

(www.trabalho.gov.br)

Atribuições: executar, supervisionar e monitorar as ações relacionadas a políticas públicas afetas à Secretaria de Trabalho na sua área de jurisdição, especialmente as de fomento ao trabalho, ao emprego e à renda. No que diz respeito ao Sistema Nacional de Emprego (Sine), há fiscalização do trabalho, mediação e arbitragem em negociação coletiva, melhoria nas relações de trabalho, de orientação e apoio ao cidadão.

Municípios cearenses com agências:

Aracati, Camocim, Canindé, Caucaia, Crato, Fortaleza, Iguatu, Itapipoca, Juazeiro do Norte, Limoeiro do Norte, Maracanaú, Maranguape, Mombaça, Sobral e Várzea Alegre.

GERÊNCIA REGIONAL DO TRABALHO EM SOBRAL

Gerente: Edilene Maria Valentim Santos

Aniversário: 2/2

📍 Rua Padre Fialho, 219 – Centro – CEP 62010-330 – Sobral - CE
☎ (88) 3611 5440 / 5474 / 3695 5007
✉ edilene.santos@economia.gov.br

INSTITUIÇÕES INTERNACIONAIS



FUNDO DAS NAÇÕES UNIDAS PARA A INFÂNCIA (UNICEF)

Coordenador do Unicef em Fortaleza:

Rui Rodrigues Aguiar

Aniversário: 10/7

📍 Rua Barbosa de Freitas, 2674 – anexo 2 – Edifício Deputado José Euclides Ferreira Gomes – 5º andar – Dionísio Torres – CEP 60170-002 – Fortaleza - CE
☎ (85) 99928 0030
✉ fortaleza@unicef.org
🌐 www.unicef.org/brazil

Atribuições: fazer gestões pela proteção dos direitos das crianças, ajudando-as a satisfazer suas necessidades básicas e a expandir suas oportunidades de pleno desenvolvimento; mobilizar vontade política e recursos materiais para auxiliar os países, especialmente aqueles em desenvolvimento, a garantir prioridade absoluta à criança e a construir uma estrutura para a formulação de políticas apropriadas e oferta de serviços para as crianças e suas famílias; assegurar proteção especial às crianças menos favorecidas, vítimas de guerra, desastres, pobreza extrema e de todas as formas de violência e exploração, como também àquelas com deficiências; atuar, em situações de emergência, visando à proteção dos direitos da criança; promover a igualdade de direitos das mulheres e das meninas e apoiar sua plena participação no desenvolvimento político, social e econômico de suas comunidades, entre outras.



CRUZ VERMELHA

Presidente: Allan Damasceno

Aniversário: 17/7

📍 Rua Doutor José Lourenço, 3280 – Joaquim Távora – CEP 60115-282 – Fortaleza - CE
☎ (85) 3182 3441 / 98891 5799
✉ pr.allandamasceno@gmail.com
🌐 facebook.com/cruzvermelhabrasileirafilialceara

Atribuições: contribuir para a melhoria de saúde, prevenção de doenças e o alívio do sofrimento por meio de programas de treinamento e de serviços que beneficiem a comunidade; organizar serviços de socorros em emergências às vítimas de calamidades seja qual for a causa; recrutar, treinar e aplicar o pessoal necessário às finalidades da instituição.



CÂMARA DO COMÉRCIO, INDÚSTRIA E TURISMO BRASIL ARGENTINA NO CEARÁ (CBACE)

Presidente: Hermes Oberdan Monteiro

Aniversário: 6/6

📍 Rua Pereira Filgueiras, 1070 – sala 101 – Aldeota – CEP 60120-901 – Fortaleza - CE
☎ (85) 9881 40305
✉ camarabace@gmail.com

Atribuições: desenvolver ações destinadas a ampliar e reforçar as relações econômicas e empresariais entre o Ceará e a Argentina, e outras.



CÂMARA BRASIL PORTUGAL NO CEARÁ – COMÉRCIO, INDÚSTRIA E TURISMO (CBP-CE)

Presidente: Antônio Eugênio Gadelha Vieira

Aniversário: 20/4

📍 Casa da Indústria – Av. Barão de Studart, 1980 – 2º andar – Aldeota – CEP 60120-901 – Fortaleza - CE
☎ (85) 3261 7423
✉ secretariace@cbpce.org.br
🌐 www.cbpc.org.br

Atribuições: fomentar os negócios internacionais do estado do Ceará e investimentos estrangeiros.



CÂMARA ÍTALO-BRASILEIRA DE COMÉRCIO E INDÚSTRIA - DELEGAÇÃO DO ESTADO DO CEARÁ

Delegados: Paulo Eduardo Magnani e

Alexandre Goiana

📍 Rua Coronel Alves Teixeira, 1290 – Andrade Goiana Advogados Associados – Dionísio Torres – CEP 60135-208 – Fortaleza - CE
☎ (85) 99974 4787
✉ paulo.magnani@camaraitaliana.com.br / alexandre.goiana@camaraitaliana.com.br
🌐 www.camaraitaliana.com.br

Atribuições: desenvolver relações comerciais entre Brasil e Itália.



CÂMARA SETORIAL DE COMÉRCIO EXTERIOR DA AGÊNCIA DE DESENVOLVIMENTO DO ESTADO DO CEARÁ (ADECE)

Presidente: Hermes Monteiro

Aniversário: 6/6

Vice-presidente: Rachel Philomeno

Secretária-geral: Ana Karina Frota

📍 Av. Washington Soares, 999 – Pavilhão Leste, portão D – 2º mezanino – Guararapes – CEP 60811-341 – Fortaleza - CE
☎ (85) 3108 2700
✉ cscmex@adece.ce.gov.br
🌐 www.adece.ce.gov.br/camaras

Atribuições: executar e operacionalizar a política do desenvolvimento econômico do Estado, fomentando os setores da indústria, da produção energética de matrizes renováveis, do comércio, de serviços, do turismo, de mineração, de agronegócios, de agricultura familiar e de base tecnológica e inovação no estado do Ceará.

SOCIEDADE CONSULAR DO CEARÁ



PRESIDENTE FERNANDA VERAS CARAPEBA LUNDGAARD JENSEN

(cônsul honorária da França)
Mandato: até 8/2024
📍 Rua João Cordeiro, 831 – Praia de Iracema – CEP 60110-300 – Fortaleza - CE
☎ (85) 3226 3470 / 99997 9901
✉ fc_jensen@yahoo.com.br / consulat.fortaleza@yahoo.fr
Jurisdição: CE

DIRETORIA
Presidente: Fernanda Veras Carapeba Lundgaard-Jensen (França)
Vice-presidente: Elfriede Reinhlide Lima (Áustria)
Secretário: José Maria McCall Zanicchi (Uruguai)
Tesoureiro: Janos Fuzesi (Hungria)
Relações públicas: Ricardo de Medeiros Viana (República Tcheca)

CONSULADOS ASSOCIADOS



CONSULADO HONORÁRIO DA ÁUSTRIA
Cônsul honorária: Elfriede Reinhlide Lima
📍 Rua Kasel, 391 A – Parque Manibura – CEP 60813-815 – Fortaleza - CE
☎ (85) 3239 0714 / 98889 0011
✉ consulaustria@gmail.com
Jurisdição: CE e RN



CONSULADO HONORÁRIO DA BÉLGICA
Cônsul honorário: Ricardo Bacelar Paiva
📍 Av. Santos Dumont, 5753 – torre 2 – sala 1402 – Papicu – CEP 60170-040 – Fortaleza - CE
☎ (85) 3264 7176
✉ consulado.belgica.ce@gmail.com
Jurisdição: CE, MA e PI



CONSULADO HONORÁRIO DE BELIZE
Cônsul honorário: José Airton Cavalcante Teixeira
📍 Rua José Napoleão, 105 – apto. 300 – Meireles – CEP 60170-210 – Fortaleza - CE
☎ (85) 3242 6545
✉ belizeconsul@secrel.com.br / teixeira@secrel.com.br
Jurisdição: todo o Brasil



CONSULADO HONORÁRIO DA COLÔMBIA
Cônsul honorário: Carlos Mauricio Duran Domínguez
📍 Av. Dom Luís, 1233 – sala 1808 – Ed. Harmony Medical Center – Meireles – CEP 60160-230 – Fortaleza - CE
☎ (85) 3486 6041 / 98899 9563
✉ mauriciodominguez86@hotmail.com
Jurisdição: CE



CONSULADO HONORÁRIO DA DINAMARCA
Cônsul honorário: Leonardo Carapeba Lundgaard Jensen
📍 Rua João Cordeiro, 831 – Praia de Iracema – CEP 60110-300 – Fortaleza - CE
☎ (85) 99636 9444
✉ leonardo@lundgaardjensen.com
Jurisdição: CE



CONSULADO HONORÁRIO DO EQUADOR
Cônsul honorário: Sérgio Raymundo Bayas Queiroz
📍 Rua Joaquim Sá, 1013 – Dionísio Torres – CEP 60150-030 – Fortaleza - CE
☎ (85) 3055 5575 / 3261 3293 / 3023 5656 / 99942 5464
✉ atendimento@consuladoccuadorceara.com.br / consul@consuladoccuadorceara.com.br
Jurisdição: CE, MA, PI e RN




CONSULADO HONORÁRIO DA ESPANHA
Cônsul honorário: Jorge Borrell Botella
📍 Av. Barão de Studart, 300 – sala 2213 – Condomínio C – Meireles – CEP 60120-000 – Fortaleza - CE
☎ (85) 3085 8226 / 99154 5485
✉ consulado.fortaleza.es@gmail.com
Jurisdição: CE



AGÊNCIA CONSULAR DOS ESTADOS UNIDOS DA AMÉRICA EM FORTALEZA
Agente consular: Laura Lee Lehto
📍 Av. Santos Dumont, 2828 – sala 708 – Torre Santos Dumont – Aldeota – CEP 60150-162 – Fortaleza - CE
☎ (85) 3223 4902 / 99614 8204
✉ lehtoll@state.gov / fortalezaacs@state.gov
Jurisdição: CE



CONSULADO HONORÁRIO DA FINLÂNDIA
Cônsul honorário: Henrique Colin de Soárez
📍 Av. Almirante Maximiniano da Fonseca, 1395 – Engenheiro Luciano Cavalcante – CEP 60811-020 – Fortaleza - CE
☎ (85) 4006 7643 / 7600 / 7770 / 7799
✉ reitoria@uni7.edu.br
Jurisdição: CE, MA e PI



CONSULADO HONORÁRIO DA FRANÇA
Cônsul honorária: Fernanda Veras Carapeba Lundgaard Jensen
📍 Rua João Cordeiro, 831 – Praia de Iracema – CEP 60110-300 – Fortaleza - CE
☎ (85) 3226 3470 / 99997 9901
✉ fc_jensen@yahoo.com.br / consulat.fortaleza@yahoo.fr
Jurisdição: CE




CONSULADO GERAL DA HUNGRIA
Cônsul-geral: Zsolia Eross Sales
📍 Rua Desembargador Lauro Nogueira, 1500 – sala 1807 – Ed. RioMar Trade Center – Papicu – CEP 60176-065 – Fortaleza - CE
☎ (85) 3031 1800 / 99998 5177
✉ zsofia@terra.com.br
Cônsul honorário: Janos Cavalcante Fuzesi
☎ (85) 3305 0505
✉ jcf-1000@hotmail.com
Jurisdição: CE, PB e RN



CONSULADO HONORÁRIO DA ITÁLIA
Cônsul honorário: Vittorio Ghia
📍 Rua Vicente Linhares, 521 – sala 2010 – Ed. Humberto Santana Business – Aldeota – CEP 60135-270 – Fortaleza - CE
☎ (85) 3273 2606 / 98892 7355 (emergência)
✉ fortaleza.onorario@esteri.it
Jurisdição: CE e PI




CONSULADO HONORÁRIO DO MÉXICO
Cônsul honorário: João Soares Neto
📍 Rua São Paulo, 1941 – Jacarecanga – CEP 60030-101 – Fortaleza - CE
☎ (85) 3238 3800 / 3243 1000 / 3223 5924
✉ cmexico@planos.com.br / secretaria@shoppingbenfica.com.br
Jurisdição: CE



CONSULADO HONORÁRIO DA NORUEGA
Cônsul honorário: Marcos Aurélio Soares de Castro
📍 Rua Rocha Lima, 371 – Joaquim Távora – CEP 60135-000 – Fortaleza - CE
☎ (85) 3242 0888
✉ marcos@emitrade.com.br / consulado@emitrade.com.br
Jurisdição: CE e PI



CONSULADO HONORÁRIO DOS PAÍSES BAIXOS
Cônsul honorária: Annette Thérèse Yvonne de Castro
📍 Rua Rocha Lima, 371 – Joaquim Távora – CEP 60135-000 – Fortaleza - CE
☎ (85) 3242 0888 / 3242 9222
✉ consulado@emitrade.com.br / consulado1@emitrade.com.br
Jurisdição: CE, MA e PI



CONSULADO HONORÁRIO DO PERU

Cônsul honorário: Javier Enrique Yugar Larrea
📍 Rua Ildefonso Albano, 1373 – Aldeota – CEP 60115-000 – Fortaleza - CE
☎ (85) 3201 1000 / 99207 1208
✉ jyugar2@gmail.com
Jurisdicção: CE, MA e PI



VICE-CONSULADO DE PORTUGAL

Vice-cônsul: Ana Cristina Pedroso
📍 Rua Vicente Linhares, 521 – sala 1603 – Ed. Humberto Santana Business – Aldeota – CEP 60135-270 – Fortaleza - CE
☎ (85) 3261 7420 / 3923 1347 / 98126 4186
✉ fortaleza@mne.pt / cristina.pedroso@mne.pt
🌐 www.secomunidades.pt/web/fortaleza
Jurisdicção: CE e PI



CONSULADO HONORÁRIO DA REPÚBLICA TCHECA

Cônsul honorário: Ricardo de Medeiros Viana
📍 Rua Desembargador Lauro Nogueira, 1500 – sala 1212 – Papicu – CEP 60176-065 – Fortaleza - CE
☎ (85) 99924 2324
✉ rvconsultoria@livrepensar.com
Jurisdicção: CE



CONSULADO HONORÁRIO DA SUÉCIA

Cônsul honorário: Marcos Aurélio Soares de Castro
📍 Rua Rocha Lima, 371 – Joaquim Távora – CEP 60135-000 – Fortaleza - CE
☎ (85) 3242 0888
✉ marcos@emitrade.com.br / consulado@emitrade.com.br
Jurisdicção: AP, CE, MA, PA e PI



CONSULADO HONORÁRIO DA SUÍÇA

Cônsul honorária: Monika da Silva-Marte
📍 Rua Napoleão Laureano, 505 – Fátima – CEP 60411-170 – Fortaleza - CE
☎ (85) 3081 8754 / 99757 2311
✉ fortaleza@honrep.ch
Jurisdicção: CE, MA, PI e TO



CONSULADO HONORÁRIO DO URUGUAI

Cônsul honorário: José Maria McCall Zanocchi
📍 Av. Dom Luís, 500 – sala 1925 – Shopping Aldeota – Aldeota – CEP 60160-230 – Fortaleza - CE
☎ (85) 4006 5880 / 98722 2848
✉ cdfortaleza@mrree.gub.uy / jose.zanocchi@mzg.com.br
Jurisdicção: CE

CONSULADOS NÃO FILIADOS




CONSULADO GERAL DA ARGENTINA NO RECIFE

Cônsul-geral: Alejandro Funes Lastra
📍 Rua Padre Carapuceiro, 858 – sala 901 – Boa Viagem – CEP 51020-280 – Recife - PE
☎ (81) 3131 9000
✉ creci@mrecic.gov.ar
Jurisdicção: AL, CE, MA, PB, PE, PI e RN



CONSULADO GERAL DOS ESTADOS UNIDOS NO RECIFE

Cônsul-geral: Jessica Simon
📍 Rua Gonçalves Maia, 163 – Boa Vista – CEP 50070-060 – Recife - PE
☎ (81) 3416 3050
✉ recifevisa@state.gov
🌐 br.usembassy.gov/pt/embassy-consulates-pt/recife
Jurisdicção: AL, CE, MA, PB, PE, PI, RN e SE



CONSULADO GERAL DO JAPÃO NO RECIFE

Cônsul-geral: Hiroaki Sano
📍 Av. Engenheiro Domingos Ferreira, 1097 – 7º andar – Ed. Gabriel Bacelar Corporate – Boa Viagem – CEP 51011-051 – Recife - PE
☎ (81) 3049 8300
✉ cjr@rc.mofa.go.jp
Jurisdicção: AL, BA, CE, PE, PB, RN e SE



CONSULADO HONORÁRIO DA ROMÊNIA

Cônsul: Luciano Nunes Maia
📍 Rua Paula Ney, 155 – apto. 200 – Ed. Veneza II – Aldeota – CEP 60140-200 – Fortaleza - CE
☎ (85) 3224 9669
✉ memoria-das-aguas@uol.com.br
Jurisdicção: CE



O MUNDO ESTÁ EM CONSTANTE MOVIMENTO E MOVIMENTO GERA MUDANÇAS

Janelas se fecham, portas se abrem.

Soluções, inovações, recriações

surgem todos os dias e, mesmo assim, a IGUALDADE, a JUSTIÇA, a LIBERDADE e a PAZ parecem ainda distantes.

Não desanimamos e resistimos.

TRANSFORMAÇÃO não se espera, mas se faz.

Fundação Demócrito Rocha

há 37 anos promovendo transformações!

Educação. É o que fica.

Educação. É o que fica.



Fundação
Demócrito Rocha
37 anos

- 📍 Av. Aguanambi, 282 - A
- 📘 /fundacaodemocritorocha
- 📷 @fundacaodemocritorocha
- 🌐 /fundacaodemocritorocha
- ✉ fundacao@fdr.org.br
- 🌐 fdr.org.br/ cursos.fdr.org.br
- 📺 Canal FDR
Ch. 48.1 Aberto
Ch 523 NET (HD)
Ch. 138 Brisanet
Ch. 23 Multiplay

INFRAESTRUTURA

A agenda de investimentos no Ceará de 2022-2023 é marcada não mais apenas pelos negócios industriais de baixa tecnologia, mas pelo potencial do Estado na transição energética mundial. O potencial de geração de energia eólica e fotovoltaica se conecta com o interesse internacional por Hidrogênio Verde, a ser produzido no Ceará e exportado de navio. A base da infraestrutura é formada pelo Complexo Industrial e Portuário do Pecém - em sociedade com o porto holandês de Roterdã; o Cinturão Digital - uma malha viária de fibra óptica com mais de 9.000 km de extensão; uma rede de cabos submarinos com ligações diretas com Europa e EUA; e o aeroporto de Fortaleza, operado pela alemã Fraport e sede de um *hub* internacional. Agora a descrição detalhada da infraestrutura, o time da BFA analisa o potencial e as conexões possíveis.

No decorrer do capítulo: detalhes da obra *Mulher Rendeira* (1986), de Aldemir Martins

GUIA RÁPIDO

Infraestrutura

POPULAÇÃO ESTIMADA



Brasil
213.317.639

Nordeste
57.667.842

Ceará
9.240.580

3º estado
mais populoso
do Nordeste

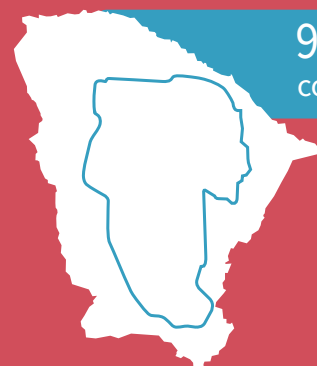
8º estado
mais populoso
do Brasil

56,76
habitantes
por km²



FONTE: Instituto Brasileiro de Geografia e Estatística (IBGE)

CINTURÃO DIGITAL



93 municípios
com instalação

Extensão
Mais de 9.000 km,
sendo 4.947 km
mantidos pelo Governo do
Estado, por meio da Empresa
de Tecnologia da Informação
do Ceará (Etice), e os demais
mantidos por parceiros.

FONTE: Empresa de Tecnologia
da Informação do Ceará (Etice)

4G
Conexão

- 78,47% dos moradores com cobertura
- 181 municípios com cobertura
- 3 municípios sem cobertura
- 8 operadoras

5G
Conexão

FORTALEZA
prazo para início
da implementação é
31 de julho de 2022

Em 78 municípios cearenses,
o prazo para instalação do 5G
vai até
31 de dezembro de 2030

OPERADORAS

- Brisanet
- Claro
- Telefônica
- TIM
- Winity

FONTE: Agência Nacional
de Telecomunicações (Anatel)

CABOS SUBMARINOS

15 cabos instalados
e em funcionamento

- 1 America Movil Submarine Cable System-1 (AMX-1)
- 2 Americas-II
- 3 Brazilian Festoon
- 4 BRUSA
- 5 EllaLink
- 6 GlobeNet
- 7 Junior
- 8 Malbec
- 9 Monet
- 10 Seabras-1
- 11 South America-1 (SAm-1)
- 12 South American Crossing (SAC)
- 13 South Atlantic Cable System (SACS)
- 14 South Atlantic Inter Link (SAIL)
- 15 Tannat

1 CABO A SER INSTALADO,
COM PREVISÃO PARA 2023

- Firmina

FONTE: TeleGeography

VEÍCULOS NO ESTADO DO CEARÁ*

Total
3.521.232

Motocicleta
1.522.601

Automóvel
1.270.311

Caminhão
78.137

Ônibus
18.987

*Dados referentes a fevereiro de 2022.

FONTE: Ministério da Infraestrutura

REDE RODOVIÁRIA

Rodovia estadual
pavimentada (pista
simples e pista dupla)
8.611,7 km

Rodovia estadual
não pavimentada
3.548 km

FONTE: Sistema Rodoviário Estadual

AEROPORTOS

- Canoa Quebrada*
- Camocim
- Campos Sales
- Crateús
- Fortaleza
- Iguatu
- Jijoca de Jericoacoara*
- Juazeiro do Norte
- Quixadá
- Tauá

*Polo de Canoa Quebrada, em Aracati,
e o do Polo de Jericoacoara no município de Cruz

FONTE: Superintendência de Obras Públicas (SOP-CE)

LINHAS DE TREM

FORTALEZA

- Linha Sul
- Linha Oeste
- Linha Leste
- Ramal Mucuripe / Parangaba

INTERIOR

- VLT de Sobral
- VLT do Cariri

FONTE: Cia Cearense de Transportes Metropolitanos (Metrofor)

HELIPONTOS

57
helipontos
no Estado

38 em solo
19 elevados

25
helipontos
em Fortaleza

9 em solo
16 elevados

FONTE: Agência Nacional
de Aviação Civil (Anac)

A gente em casa
sem ter como ir
atrás do sustento
e aí veio a ajuda,
em boa hora.

Musamara Pereira, 53 anos

Trabalho que dá dignidade

Combater a desigualdade social sempre foi prioridade. E nos últimos anos, o Governo do Ceará não mediu esforços para apoiar famílias em situação de vulnerabilidade social. Diversas ações foram lançadas, como a isenção nas contas de água e de energia, e programas que inicialmente eram temporários, hoje são políticas permanentes, como o Vale Gás e o Auxílio Catador. Tudo para cumprir com o compromisso de um Ceará mais justo e proporcionar uma vida mais digna a muitos cearenses.



mais de
1 milhão
tíquetes de
Vale Gás

crédito de
100 milhões
de reais para mais de
30 mil
micro e pequenos
empreendedores
por meio do
Ceará Credi

150 mil
famílias beneficiadas
com o **Cartão**
Mais Infância



CEARÁ
GOVERNO DO ESTADO

TRABALHO
QUE DÁ
RESULTADO

Trabalho que dá resultado

Vitoria Ketlen
Aluna da E.E.M.T.I. Johnson

**Trabalhar com empenho,
seriedade e compromisso
dá resultado.** No dia a dia

do estado e, principalmente,
no dia a dia das pessoas.

Nos últimos tempos, enfrentamos
de tudo e superamos juntos.

**E o resultado é mais
desenvolvimento nos
quatro cantos do Ceará.**

Fruto de um trabalho que não para
e chega junto das pessoas quando
elas mais precisam. **Porque juntos
avancamos.** E o resultado são
dias melhores para cada cearense.



CEARÁ
GOVERNO DO ESTADO

TRABALHO
QUE DÁ
RESULTADO

O ótimo atendimento, a dedicação dos profissionais e a estrutura moderna salvaram a minha vida.

Maria Tania Andrade, 68 anos

Trabalho que dá saúde

Os últimos anos foram de grandes desafios na saúde e o trabalho foi intenso para cuidar da vida dos cearenses em todas as regiões do estado. Hoje a rede pública é mais descentralizada, tinha 3 e hoje tem 18 áreas com leitos de UTI, e também mais ampla, com a aquisição de 4 novos hospitais e a inauguração do Hospital Regional do Vale do Jaguaribe. E para melhorar ainda mais os atendimentos, o Governo ampliou de 5% para 15% os recursos do ICMS destinados aos municípios que atenderem aos critérios de qualidade, o que assegura uma saúde melhor para cada vez mais cearenses.



todas as regiões do estado têm UTI

17 hospitais estaduais no Ceará

Inauguração Hospital Regional do Vale do Jaguaribe



CEARÁ
GOVERNO DO ESTADO

TRABALHO QUE DÁ RESULTADO

Com a chegada
do Raio, a gente
se sente muito
mais segura.

Francisca Neuza, 69 anos

Trabalho que dá segurança

Com grandes investimentos e ações estratégicas, o Governo do Ceará vem enfrentando o desafio da segurança com ação, planejamento e empenho. Hoje nosso estado conta com um efetivo policial maior e mais bem preparado, tecnologia de ponta e bases de ocupação em locais estratégicos para seguir cumprindo a missão de atuar pela segurança dos cearenses de todas as regiões do estado.

mais de
3500
câmeras
monitorando
a segurança em
todo Ceará

Investimento
em **Inteligência,**
armas e
equipamentos
modernos

**Bases
do Raio**
em todas as regiões
do estado

mais de
15 mil
profissionais
de **segurança**
contratados



CEARÁ
GOVERNO DO ESTADO

TRABALHO
QUE DÁ
RESULTADO

Aqui a gente
aprende as matérias
e, também, aprende
a ser cidadão.

Glauber Alves, 17 anos
Aluno da E.E.M.T.I. Johnson

Trabalho
que dá
futuro

Com mais de 60% de suas escolas em tempo integral, a educação pública do Ceará é referência no Brasil. Nas avaliações nacionais de ensino e, no dia a dia, pelo apoio e a estrutura que oferece aos seus alunos. Na pandemia, milhares de tablets e chips foram distribuídos para que os estudantes seguissem estudando. Uma ação emergencial que virou política permanente. Porque é fazendo mais pela educação hoje que a gente constrói um Ceará cada vez melhor amanhã.



60%
das escolas em
tempo integral.
Até 2026, **100%**
das Escolas Estaduais
serão **Integrais**

130 mil
alunos em escolas
de tempo integral

420 mil
tablets
627,6 mil
chips distribuídos



CEARÁ
GOVERNO DO ESTADO

TRABALHO
QUE DÁ
RESULTADO

INFRAESTRUTURA DO CEARÁ

Ceará se prepara para o pós-pandemia. Cresceu em 2021 sistematicamente acima da média nacional. A ambiência para a atração de negócios, geração de emprego e renda é favorecida por investimentos em infraestrutura em todo território cearense. A indústria e serviços nos segmentos de eletricidade, gás, água, construção civil e transportes impulsionaram a maior aceleração econômica da região Nordeste. Este capítulo traz informações na forma de mapas, quadros e tabelas acerca da infraestrutura de fibra ótica, a cobertura do Cinturão Digital, a conexão do Estado com o mundo através dos cabos submarinos, nossa malha ferroviária, a composição dos meios de transportes do Ceará, as empresas presentes no Complexo Industrial Porto do Pecém, nossas bacias hidrográficas, o proje-

to de integração das águas do Rio São Francisco, a presença dos aeroportos e helipontos, a Transnordestina, linhas de trens e VLTs.

População Brasileira: 213.317.639 (dez-2021)
População Ceará: 9.240.580 (dez-2021)
3º mais populoso do Nordeste
8º mais populoso do Brasil
Número médio de moradores por domicílio: 3,1

FONTE: Instituto Brasileiro de Geografia e Estatística (IBGE).

CINTURÃO DIGITAL:

O Cinturão Digital do Ceará (CDC) é composto de uma estrutura (*backbone*) de fibra ótica contendo anéis, subanéis e derivações com pontos que permitem a interconexão ao mesmo, medindo 4.150 Km mantida pela Empresa de Tecnologia da Informação do Ceará (Etice) e 10.350 Km mantida por parceiros totalizando 14.500 Km que possibilitam atender todos os 184 municípios do Estado.

FONTE: Empresa de Tecnologia da Informação do Ceará (Etice).

NÚMERO DE CIDADES COM CONEXÃO 4G

Claro: 99
Oi: 65
TIM: 181
Vivo: 157

FONTE: Agência Nacional de Telecomunicações (Anatel).

MEIOS DE TRANSPORTE NO CEARÁ

Motocicleta: 1.725.055
Ônibus e Micro-ônibus: 32.093
Automóvel e Utilitários: 1.319.004
Caminhão e Reboques: 420.378
Tratores: 11.245
Outros: 21.654
Total: 3.529.429

FONTE: Ministério de Infraestrutura.

EMPRESAS DO COMPLEXO INDUSTRIAL PORTO DO PECÉM

Indústria: 13
Serviços: 22
Total: 35

ATIVIDADES

Comercialização de Energia: 1
Desenvolvimento de negócios e empreendimentos: 1
Fabricação de louças sanitárias: 1
Fabricação de pás eólicas: 1
Fabricação de produtos para nutrição e saúde: 1
Fabricação e montagem de equipamentos industriais: 1
Geração de Energia: 1
Mineração: 1
Processamento de escória de siderurgia: 1
Produção de cimento e materiais de construção: 1
Produção de placas, tubos, perfis, ou chapas de aço: 3
Serviços de apoio à indústria: 3
Serviços de manutenção industrial: 3
Serviços jurídicos: 1
Serviços logísticos: 13
Tratamento de resíduos: 2

EMPRESA	TIPO	ATIVIDADE
EDP	Serviços	Comercialização de Energia
Pecem Development	Serviços	Desenvolvimento de negócios e empreendimentos
Roca	Indústria	Fabricação de louças sanitárias
Aeris Energy	Indústria	Fabricação de pás eólicas
DSM	Indústria	Fabricação de produtos para nutrição e saúde
Nilo Construções e Montagens	Indústria	Fabricação e montagem de equipamentos industriais
Eneva	Indústria	Geração de Energia
Acauã Mineração	Indústria	Mineração
Phoenix Services	Indústria	Processamento de escória de siderurgia
Cimento Apodi	Indústria	Produção de cimento e materiais de construção
Aço Cearense	Indústria	Produção de placas, tubos, perfis, ou chapas de aço
Companhia Siderúrgica do Pecém	Indústria	Produção de placas, tubos, perfis, ou chapas de aço
Gerdau Silat	Indústria	Produção de placas, tubos, perfis, ou chapas de aço
Sesi	Serviços	Serviços de apoio à indústria
Unimed	Serviços	Serviços de apoio à indústria
EVSA	Serviços	Serviços de manutenção industrial
Fornecedora Máquinas e Equipamentos	Serviços	Serviços de manutenção industrial
KW do Brasil	Serviços	Serviços de manutenção industrial
Núcleo de Saúde do Trabalhador (NST)	Serviços	Serviços de saúde
APSV Advogados	Serviços	Serviços jurídicos
APM Terminals	Serviços	Serviços logísticos
BF Fortship	Serviços	Serviços logísticos
Complexo portuário e industrial do Pecém	Serviços	Serviços logísticos
Grupo Cordeiro	Serviços	Serviços logísticos
Daniel Transportes	Serviços	Serviços logísticos
Ferrovia Transnordestina Logística S.A.	Serviços	Serviços logísticos
Intergis	Serviços	Serviços logísticos
Makro	Serviços	Serviços logísticos
Terminais Portuários Ceará (Tecer)	Serviços	Serviços logísticos
Termaco	Serviços	Serviços logísticos
Terminal Multimodal de Cargas (TMC)	Serviços	Serviços logísticos
Unilink	Serviços	Serviços logísticos
Valor da Logística Integrada (VLI)	Serviços	Serviços logísticos
Braslimp	Indústria	Tratamento de resíduos
Recovery - Tecnologias Ambientais	Indústria	Tratamento de resíduos

FONTE: Associação das Empresas do Complexo Industrial e Portuário do Pecém (AECIPP).

HELIPONTOS 57 EM 22 MUNICÍPIOS:

CIDADE	QUANTIDADE
AQUIRAZ	4
ARATUBA	1
CASCAVEL	1
CAUCAIA	2
CRUZ	1
EUSÉBIO	2
FORTALEZA	25
FORTIM	2
GUARAMIRANGA	4
JIJOCA DE JERICOACOARA	1
LIMOEIRO DO NORTE	1
MARACANAÚ	2
MARANGUAPE	1
MULUNGU	1
PACAJUS	1
PARAIPABA	1
PINDORETAMA	1
QUIXERAMOBIM	1
QUIXERÉ	1
SÃO GONÇALO DO AMARANTE	1
SOBRAL	1
TAUÁ	2

FONTE: Agência Nacional de Aviação Civil (Anac).
NOTA: Dados atualizados em abril de 2022.

AEROPORTOS NO ESTADO

SOP: Camocim, Campos Sales, Crateús, Iguatu, Jericoacoara, Quixadá, São Benedito, Sobral, Tauá e Canoa Quebrada
Fraport: Fortaleza
Aena: Juazeiro do Norte
Total: 12

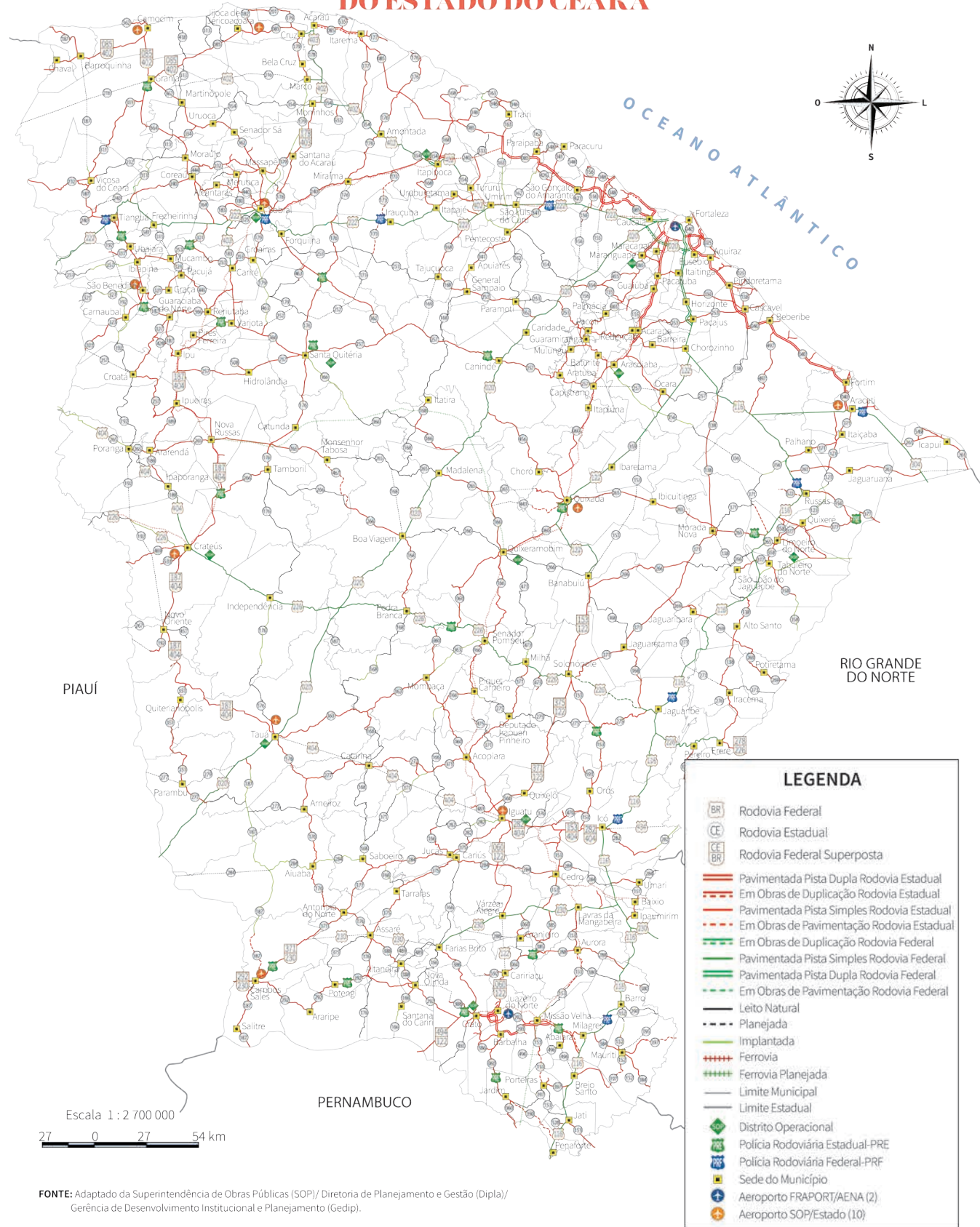
FONTES: Superintendências de Obras Públicas (SOP), Companhia Cearense de Transportes Metropolitanos (Metrofor), Fraport e Aena.

LINHAS DE TREM

Fortaleza
Linha Sul
Linha Oeste
VLT Mucuripe-Parangaba
Interior
VLT Sobral
VLT Cariri


FONTE: Companhia Cearense de Transportes Metropolitanos (Metrofor).

MAPA RODOVIÁRIO DO ESTADO DO CEARÁ




TRANSNORDESTINA





LEGENDA

	Integração Sul - VLT
	Integração Leste - VLT
	Integração Leste - Oeste
	Integração Leste - Sul
	Estação subterrânea
	Estação de superfície
	Estação elevada
	Linha Sul
	Linha Oeste
	Linha Leste
	Ramal Mucuripe / Parangaba



LEGENDA

Cinturão Digital do Ceará

- Backbone
- Ramificação

Estação de Rádio Base

- ERBs

Convenção

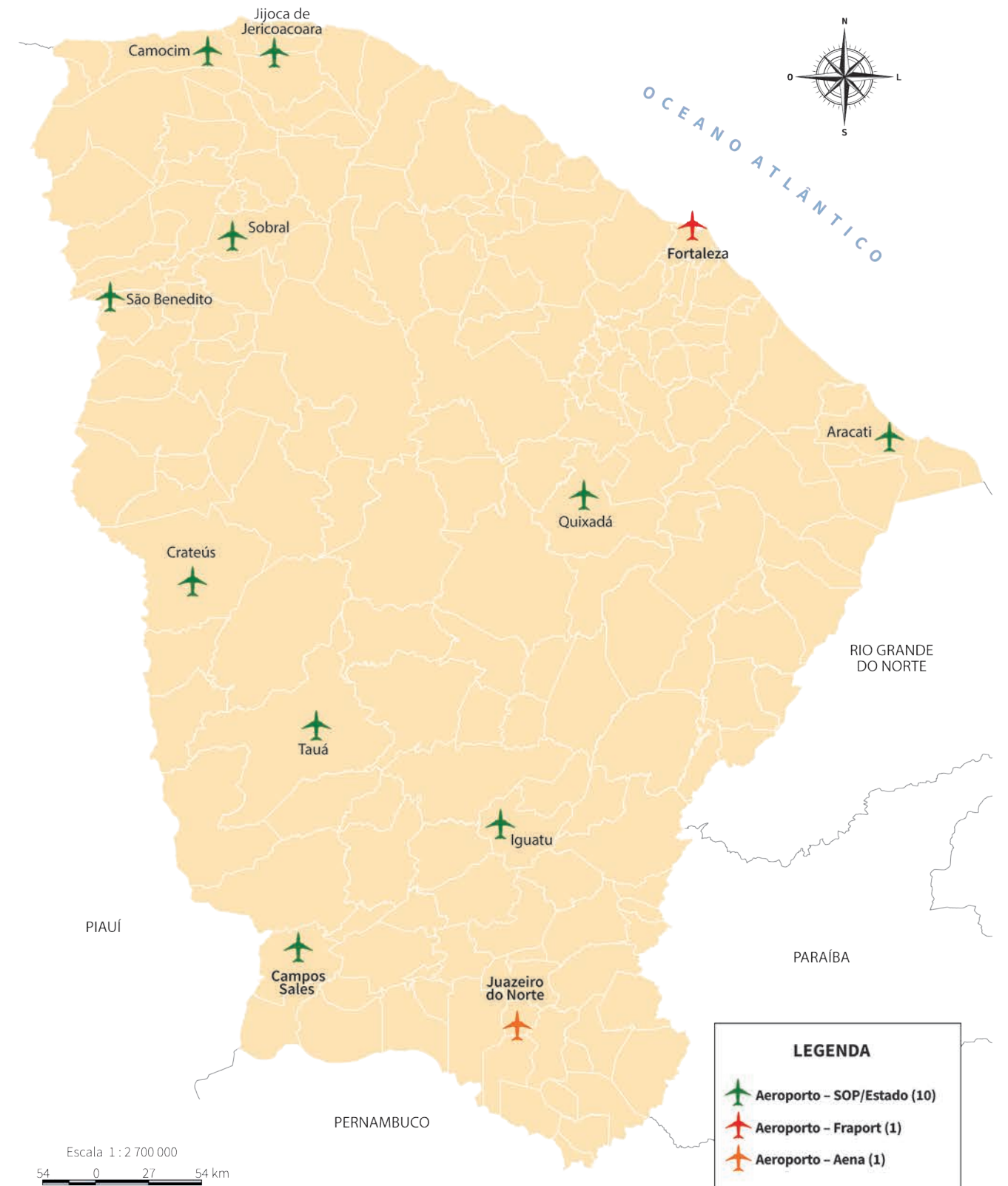
- Limite Municipal
- Limite Estadual
- o Sede Municipal

CABOS SUBMARINOS CEARÁ



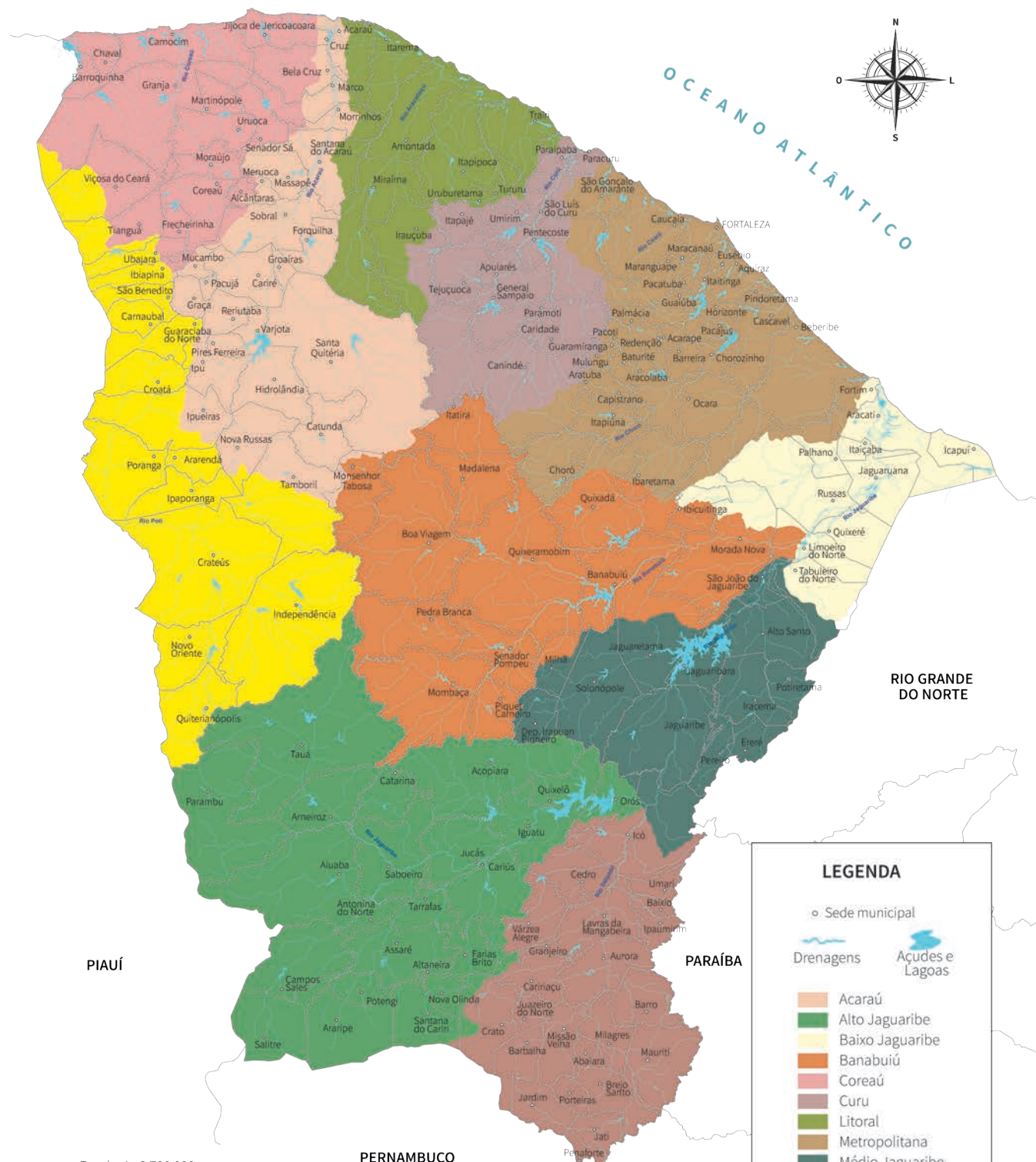
FONTE: TeleGeography.

AEROPORTOS



FONTE: Superintendência de Obras Públicas (SOP).

BACIAS HIDROGRÁFICAS DO ESTADO DO CEARÁ



LEGENDA

○ Sede municipal

— Drenagens
— Açudes e Lagoas

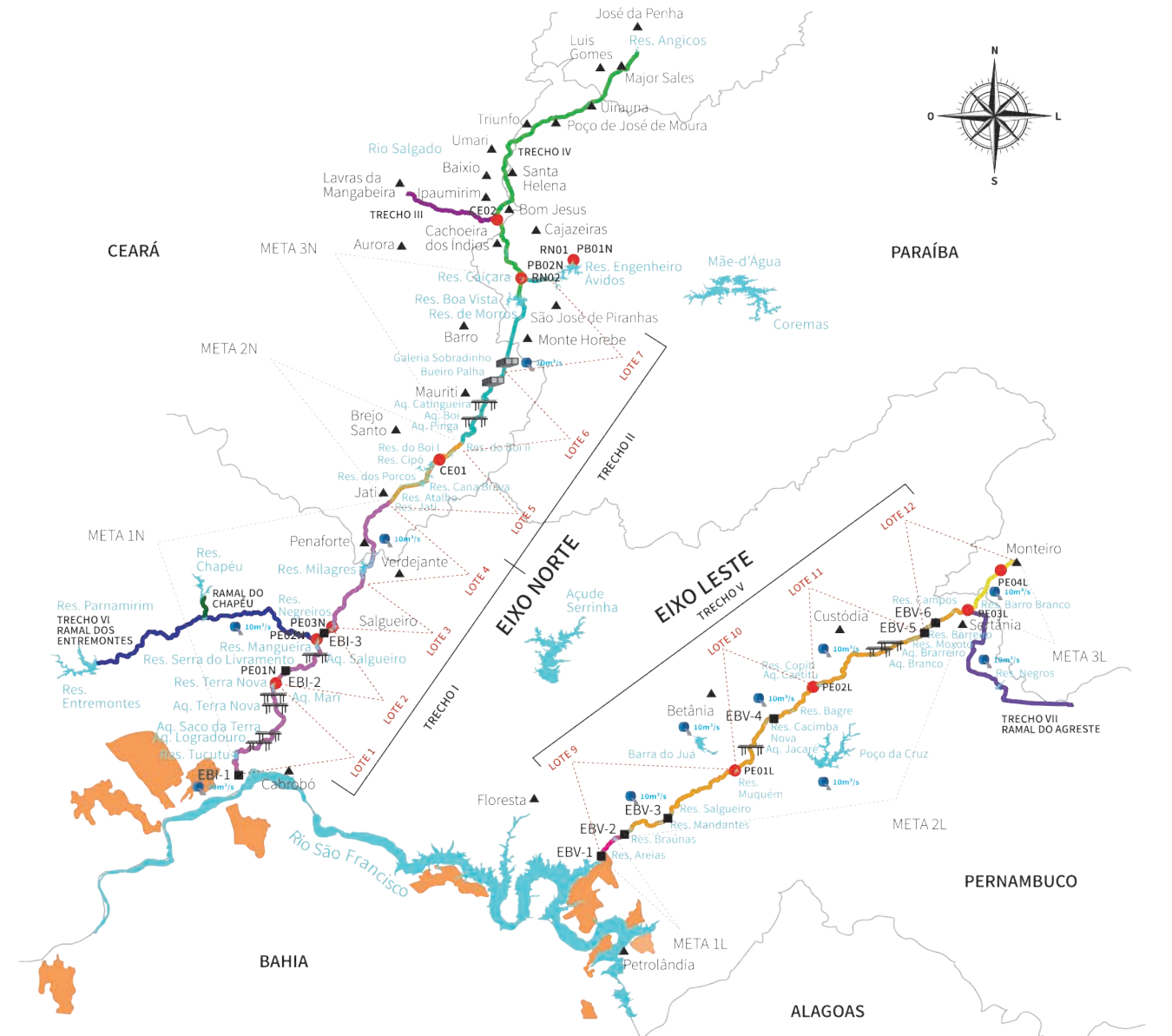
Acaraú
Alto Jaguaribe
Baixo Jaguaribe
Banabuiú
Coreau
Curu
Litoral
Metropolitana
Médio Jaguaribe
Parnaíba
Salgado

Escala 1 : 2 700 000

54 0 27 54 km

Fonte: Companhia de Gestão dos Recursos Hídricos (Cogerh).

INTEGRAÇÃO DO RIO SÃO FRANCISCO PISF – METAS



LEGENDA

▲ Sedes Trechos
● Portais
■ Estações de Bombeamento - EB
■ Açudes/Reservatórios
■ Perímetros Irrigados
— Aq. Saco da Terra
— Galeria
— Vazão

CANAL EIXO NORTE

Meta 1N
Meta 2N
Meta 3N
Trecho VI - Ramal Entremontes
Ramal do Chapéu
Trecho III
Trecho IV

CANAL EIXO LESTE

Meta 1L
Meta 2L
Meta 3L
Trecho VII - Ramal do Agreste

Escala 1 : 2 200 000

22 0 22 44 km

FONTE: Companhia de Desenvolvimento dos Vales do São Francisco e do Parnaíba (CODEVASF).

ECONOMIA DO CEARÁ

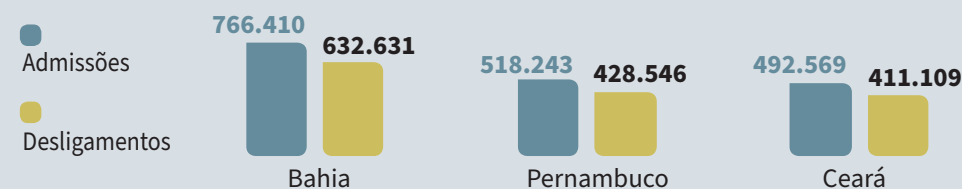
O capítulo oferece aos leitores uma análise de cenário fundamental para compreender os dias atuais e futuros do Estado de pouco mais de 2% do PIB nacional, com contradições importantes, mas potenciais alvissareiros. Os dados macroeconômicos foram estudados pela equipe técnica da BFA, parceira do *Anuário do Ceará*. O conteúdo traz um ensaio assinado pelo economista Célio Fernando Bezerra Melo, que se debruça sobre o Ceará que desde o Governo Virgílio Távora, e seu plano de metas Plameg, buscou a institucionalização do planejamento estratégico e hoje tem à mesa o chamado Ceará 2050 e o Fortaleza 2040. Ele destaca as energias renováveis. Adiante, os leitores encontram a relação das principais entidades de classe, tanto laborais como patronais, na indústria, no comércio, nos serviços e na agricultura.

No decorrer do capítulo:
detalhes da obra *Ave* (1978),
de Aldemir Martins


GUIA RÁPIDO

Economia

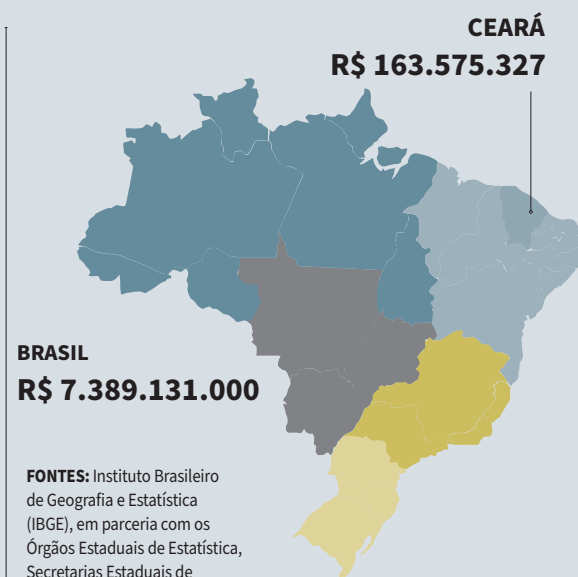
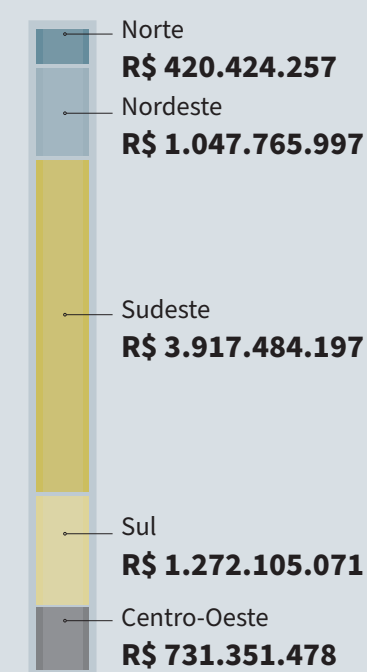
Ceará é o terceiro estado do Nordeste com maior número de admissões e desligamentos



FONTE: Cadastro Geral de Empregados e Desempregados (Caged) 2021



PRODUTO INTERNO BRUTO (PIB) A PREÇOS DE MERCADO



FONTES: Instituto Brasileiro de Geografia e Estatística (IBGE), em parceria com os Órgãos Estaduais de Estatística, Secretarias Estaduais de Governo e Superintendência da Zona Franca de Manaus (Suframa) - 2019 (os dados publicados são os mais recentes até o fechamento desta edição)

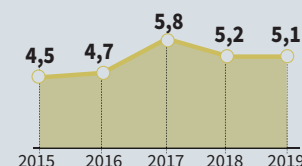
PARTICIPAÇÃO DAS ATIVIDADES ECONÔMICAS NO VALOR ADICIONADO BRUTO DO CEARÁ - 2015-2019

ATIVIDADES ECONÔMICAS POR SETOR

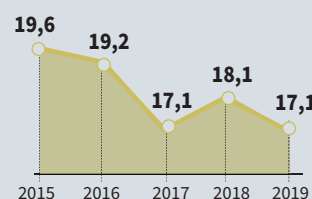
Participação no valor adicionado bruto por (%)



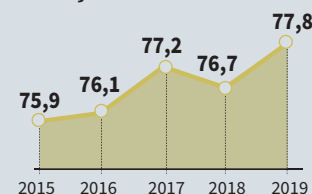
Agropecuária



Indústria



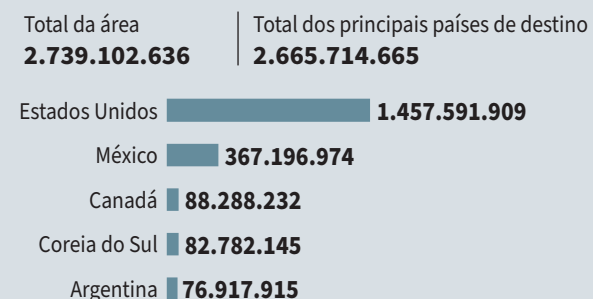
Serviços



FONTES: Instituto Brasileiro de Geografia e Estatística (IBGE), em parceria com os Órgãos Estaduais de Estatística, Secretarias Estaduais de Governo e Superintendência da Zona Franca de Manaus (Suframa)

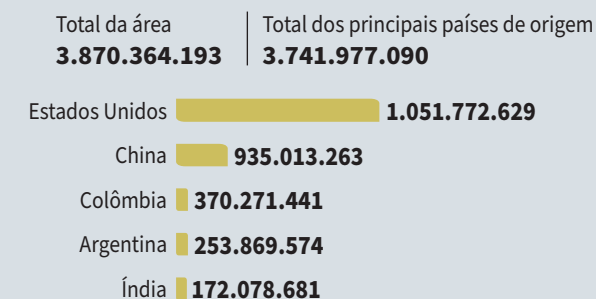
5 PRINCIPAIS PAÍSES DE DESTINO DE EXPORTAÇÃO CEARÁ - 2021

Valor FOB (US\$)



5 PRINCIPAIS PAÍSES DE ORIGEM DE IMPORTAÇÃO CEARÁ - 2021

Valor FOB (US\$)



O QUE O CEARÁ MAIS VENDE PARA O EXTERIOR (EM US\$)

Total geral
2.739.102.636

Total dos principais produtos exportados
2.641.498.826

PRINCIPAIS PRODUTOS EXPORTADOS PELO CEARÁ



Outros produtos semimanufaturados de ferro ou aço não ligado, de seção transversal retangular, que contenham, em peso, menos de 0,25% de carbono

VALOR FOB (US\$)

1.543.813.116



Partes de outros motores/geradores/grupos eletrogeradores etc.

181.073.044



Castanha de caju, fresca ou seca, sem casca

90.012.862



Calçados de borracha ou plásticos, com parte superior em tiras ou correias, fixados à sola por pregos, tachas, pinos e semelhantes

79.875.191



Ceras vegetais

59.322.958



O QUE O CEARÁ MAIS COMPRA DO MUNDO (EM US\$)

Total geral
3.870.364.193

Total dos principais produtos importados
3.002.653.376

PRINCIPAIS PRODUTOS IMPORTADOS PELO CEARÁ



Gasóleo (óleo diesel)

VALOR FOB (US\$)

728.885.810



Hulha betuminosa, não aglomerada

576.442.077



Outros trigos e misturas de trigo com centeio, exceto para semeadura

272.774.552



Outras gasolinas, exceto para aviação

140.563.756



Células solares em módulos ou painéis

132.987.231

FONTE: Ministério da Economia (2021)

UMA MUDANÇA DE ÉPOCA IMPULSIONADA PELA TRANSFORMAÇÃO DIGITAL, A TRANSIÇÃO ENERGÉTICA E A ECONOMIA AZUL NO MUNDO E NAS TERRAS ALENCARINAS



Célio Fernando B. Melo, economista, pós-graduado em Administração Financeira e em Administração de Empresas, mestre em Negócios Internacionais, doutorando em Relações Internacionais. Atualmente, *council member Carbon Disclosure Project LaTam*, vice-presidente da Apimec Brasil, sócio (afastado) da BFA Investimentos e membro da Academia Cearense de Economia. Secretário-executivo de Regionalização e Modernização da Casa Civil do Estado.

Em 2014, Klaus Schwab, fundador e *executive Chairman* do Fórum Econômico Mundial sediado em Davos, na Suíça, retratava a Indústria 4.0 como a 4ª Revolução Industrial. Essa nova visão fortalecia o avanço da tecnologia em muitas áreas como a Internet das Coisas, a Robótica, a Inteligência Artificial, *Big Data*s, *Data Analytics*, 4G/5G e apresentava novos conceitos acerca dos modos de produção e de emprego. A competitividade conversava em uma linguagem mais coloquial com a produtividade, imprimindo eficácia, eficiência e maior efetividade aos processos da nova indústria. Os maiores desafios traziam novas características para uma sociedade do conhecimento, que exigiria capital humano com um novo *mindset*, aculturado tecnologicamente em uma supervelocidade nunca antes vista. Os processos necessitavam ser redesenhados para atender à tecnologia emergente; às pessoas, convertidas para uma realidade como das animações infantis ilustradas nos *Jetsons* de Hanna-Barbera.

Os questionamentos sobre antropocentrismo nas mudanças climáticas ganhavam forma nas soluções da Revolução Industrial preconizando um mundo em transição. Uma nova corrida para o Espaço ganharia espaço e mais tecnologia, com novos protagonistas na riqueza mundial. A transformação digital abria portais para a transição energética com alta tecnologia. Quando, em 2015, quase 20 anos após a assinatura do protocolo do Kyoto, ocorre um marco importante na Conferência do Clima: o Acordo de Paris. A matriz energética fóssil passa a ter uma contagem regressiva, com datas e metas marcadas para 2030, 2040 e 2050 pela maioria dos países da OCDE e fortalecido pelas nações europeias. Nada que também não tenha sido narrado nas ficções, há mais de 150 anos, por Julio Verne, traduzindo a água como substituto do carvão, no texto da ilha misteriosa de 1873. O CEO da Siemens Energy, Christian Bruch, no Fórum Econômico de Davos de 2022, ratificou, exemplificando Julio Verne, a visão de futuro rumo ao Hidrogênio Verde-H2V, o Combustível do Futuro.

No entanto, a viabilidade da transição energética passa pelo arco-íris do hidrogênio, cabendo encontrar as estruturas de mais baixo carbono em primeiro lugar, viáveis no primeiro instante, para a redução dos gases do efeito estufa. O Hidrogênio Azul, com a captura do CO2 do gás fóssil, representa uma alternativa nesse processo para chegarmos no H2V. Outros caminhos trabalham formas renováveis para a transição na melhor utilização dos esgotos, utilizando a biomassa, e dos resíduos sólidos, lixos, que conseguem produzir o biometano. Os gases traduzem esse processo e a ciência e tecnologia a forma de obtenção com baixo carbono (*low carbon*).

E a economia azul, onde se encaixa nessa linha de tempo? Em 2017, foi instituída pela ONU a década dos Oceanos 2021-2030. O Planeta Água, que captura ¼ do dióxido de carbono do mundo, que mal tratado tem apresentado excesso de lixo e expondo o ecossistema a um maior risco. O Bioma Marinho produz algas que são os verdadeiros pilares da captura do carbono. Se desequilibrarmos esse bioma, o Planeta Terra sofre uma ameaça acelerada no recrudescimento da temperatura global, reduzindo as chances de sobrevivência da humanidade. Julio Verne também escreveu as “Vinte mil léguas Submarinas” com seu destemido capitão Nemo. Nela é narrada a luta para a defesa do referido ecossistema na interpretação livre que se possa dar ao escritor francês, na descrição da beleza da fauna e geografia dos oceanos.

A Transformação Digital materializou a transição energética pela alteração dos modos de produção e maior eficiência da gestão e, principalmente, das energias renováveis pelo fibramento óptico e avanço das tecnologias. Em seguida, a escala global somente pode ocorrer pelo cabeamento transoceânico na comunicação de dados e pela logística marítima no transporte das energias liquefeitas ou sólidas e insumos para a montagem das plataformas de geração de energias *on shore*, sejam fotovoltaicas (a exemplo das placas solares produzidas na China), sejam eólicas (a exemplo de geradores alemães e pás brasileiras), como também os novos sites (ambientes) de energia *off shore*, construídos em distâncias de até 108 milhas marítimas da costa. Trata-se de um

novo mundo, com visões e horizontes largos na perfeita combinação da transformação digital, da Transição Energética e da Economia Azul.

Passamos do tempo do ENIAC de 1946, considerado o primeiro computador de grande porte, das lâmpadas acesas com óleo de baleia até o final do século XIX, anteriores às lâmpadas elétricas, do Mar das Redescobertas Continentais e das rotas das companhias das Índias Ocidentais, entre os séculos XV e XVII. Transformações e transições em muitos séculos proporcionadas pelo avanço da ciência e tecnologia e muitas inovações.

Na nossa realidade e mudança de época do século XXI, chegamos ao Green Deal, no chamado Pacto Ecológico Europeu, em 2019. A busca por novos caminhos para o Desenvolvimento Sustentável, definidos por compromissos internacionais como o Race-to-Zero, reforçou para os mercados conceitos de ação integrada das questões ambientais, sociais e de governança. O novo *brand* para a obtenção dos capitais internacionais, ESG (*environmental, social and governance*), reforçou a responsabilidade corporativa cobrada pelos investidores. A ética global elevou o tom com o aquecimento global, ratificada no Fórum Econômico Mundial em 2020, na necessidade do Great Reset. A pandemia teria encontrado um efeito de acelerar o futuro com maior consciência socioambiental e melhoria da Governança do Mercado e dos Estados.

O Brasil tem tido um “tratado” de difícil compreensão com a comunidade internacional, com compromissos aparentemente claros para o *net-zero*, ao tempo em que as políticas ambientais, pelo que se pode inferir a partir das informações divulgadas, não conseguem conter o desenvolvimento de térmicas a carvão e o desmatamento da Amazônia, que apresenta fortes indícios de crescimento das emissões de gases do efeito estufa, estando na contramão das narrativas oficiais. Teses ou teorias da conspiração? Querem tomar a Amazônia quando os países desenvolvidos historicamente não tiveram a mesma preocupação. Qual seria o pragmatismo de ações agora diante das alterações do clima?

No estado do Ceará optou-se pelo foco na *hub* do Hidrogênio Verde. Vantagens competitivas

globais endereçaram memorandos de entendimentos para investimentos internacionais, em sua maioria, de todas as partes do mundo para as terras alencarinas. Um projeto que inclui as energias renováveis, eólica e fotovoltaica, para um processo de eletrólise da água e a consequente produção de Hidrogênio Verde. O site do *hub*, no complexo industrial do Porto do Pecém, é fortalecido pela sociedade com o Porto de Roterdã e uma área alfandegária importante para a instalação da cadeia produtiva do entorno. A hidrologia do Ceará sempre foi escassa em seus recursos, mas um planejamento e execução bem construídos ao longo dos últimos trinta anos têm apresentado capacidade de resiliência e adaptação aos muitos períodos de secas vividos e que castigam o interior do Estado e sua população. Os investimentos na matriz hídrica pelos Governos Federal e Estadual têm alterado esse quadro, com a transposição do Rio São Francisco, a planta piloto de dessalinização, a proposta de parcerias público-privada para água de reuso e outros avanços que garantem a segurança hídrica para a implantação do *hub* do Hidrogênio Verde no Pecém.

Esforços têm sido envidados pela Academia, Entidades Produtivas e Governo, na tríplice hélice, no sentido de encontrar soluções viáveis dentro de aprofundamentos na Ciência, Tecnologia e Inovação, com a participação das Universidades Federal, Estaduais, Universidade de Fortaleza e outras instituições de ensino e pesquisa da região, além da Agência Alemã de Cooperação Internacional (GIZ) e em conjunto com o Instituto Federal de Educação, Ciência e Tecnologia do Ceará (IFCE), em parceria com o Instituto Fraunhofer. São muitas instituições focadas em um propósito que possui características transformadoras para as questões socioeconômicas do Estado e ambientais para o globo. A Fundação Cearense de Apoio ao Desenvolvimento Científico e Tecnológico (Funcap), por exemplo, selecionou oito projetos de doutores e pós-doutores dentre 23, para o desenvolvimento de processos e novas tecnologias visando a cadeia do Hidrogênio Verde.

O leque é amplo, com conhecimentos sobre a armazenagem líquida e gasosa do Hidrogênio, contando com membranas para

eletrolisadores, com algas marinhas e diversos projetos que conferirão competitividade ao *hub* de H2V. A logística marítima para exportação do Hidrogênio também tem sido objeto dessa análise e avaliação, prevendo píer, equipamentos específicos para essa jornada, considerando as necessidades de integração com os investimentos em energia *off shore*.

A economia Azul tem seu papel nesse caminho ordenando recursos e prioridades, respeitando a conservação dos oceanos e emergindo o desenvolvimento sustentável. Da mesma forma, a transformação digital em um Ceará + Digital inserido no programa de modernização do BID, no Ceará Conectado, através do Cinturão Digital, facilitam a comunicação de dados das florestas de energia solar e eólica, combinando a Economia Azul e a Transformação Digital, o papel dos Data Centers e a tecnologia dos cabos transoceânicos para a comunicação de dados dos sites de energia *off shore*. Assim, caminhamos em uma visão sistêmica interconectada e interdependente para alcançarmos a Transição Energética Justa.

O Ceará teve um grande trunfo nesse pensamento de médio e longo prazo: a busca pela institucionalização de um Planejamento Estratégico Estadual de Longo Prazo. Os diálogos nos últimos anos foram intensos envolvendo os atores desse enredo sustentável, o governo recebeu a sociedade civil e suas considerações para buscar caminhos em um verdadeiro pragmatismo. Definiu programas prioritários que forneceram a base para essas ambições e focos em cadeias produtivas como a das Energias Renováveis que pudessem criar realmente valor para a sociedade. Por exemplo, é no programa Renda do Sol uma das grandes apostas do modelo, trazendo a microgeração distribuída para os mais vulneráveis como forma de inclusão sócioprodutiva e redenção em um futuro próximo de tantos hiatos existentes.

É o resumo da ópera, que revela múltiplas dimensões para encontrar soluções depende da cultura, da ciência e da educação para viabilizar essa mudança de época refletida pela Transformação Digital, a Transição Energética e a Economia Azul no estado do Ceará, dentro do *mainstream* global das mudanças climáticas.

LEITURA DE CENÁRIO

ECONOMIA - PREÂMBULO

O ano de 2021 se inicia com boas perspectivas epidemiológicas com a aprovação de uso emergencial de vacinas em muitos países do mundo. A incerteza em relação à retomada econômica passa a ser em relação à eficácia e à capacidade da vacina em conter o avanço da Covid-19 e na proteção do surgimento de variantes. A velocidade da aplicação da vacina na população torna-se uma importante pauta de cooperação no contexto mundial. O crescimento econômico seria inevitável por causa da grande recessão econômica mundial em 2020, entretanto, a velocidade da recuperação estaria diretamente correlacionada com a velocidade da aplicação das vacinas.

Diante dos desafios de dar celeridade na aplicação das vacinas, enquanto mais de 50 países iniciaram a vacinação contra a Covid-19 ainda em 2020, o Brasil estreou sua imunização em janeiro de 2021. No entanto, o surgimento de novas variantes do vírus com alto poder de transmissibilidade, a exemplo da variante Gama, acionou novamente a necessidade de isolamento social em vários países ao redor do mundo. Com isso, a importância da vacina e o pacto pela ciência tornam-se evidentes na agenda global.

Com os efeitos das variantes, a economia mundial apresentou crescimento menor do que as estimativas apresentadas por instituições financeiras. Os governos mundiais precisaram manter o alto nível de dispêndio em recursos sociais. O aumento dos custos de produção, a exemplo dos preços dos combustíveis e energia no Brasil, causou uma inflação de oferta, sinalizada por efeitos no nível de preços mundo afora.

Em resumo, a economia mundial cresceu de maneira relevante em 2021, mas a pressão inflacionária seguiu no radar das agendas ec-

nômicas mundiais, trazendo perspectivas de elevação nas taxas de juros, que foram se concretizando ao longo do ano na maior parte dos países. No Brasil, o crescimento da economia em 2021 figurou o País na 13ª colocação no *ranking* das maiores economias mundiais. Ao passo que a taxa básica de juros no País fechou o ano no maior patamar desde 2017.

PIB

Com base em toda essa conjuntura, o PIB brasileiro cresceu 4,6% em 2021, em relação ao ano de 2020. O crescimento que parecia grande em tempos normais se torna contestável por ser significativamente menor do que a estimativa de economistas e instituições financeiras no período, principalmente comparado com crescimento das economias da Colômbia e da Argentina, que apresentaram crescimento superior a dois dígitos. O crescimento econômico foi puxado principalmente pelo setor de serviços e da indústria, que subiram 4,7% e 4,5%, respectivamente. A agropecuária apresentou um recuo de 0,2% no ano.

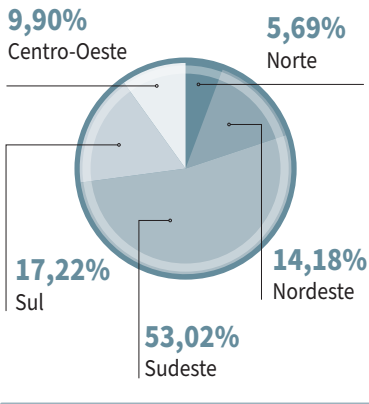
A pressão inflacionária pressiona a curva de juros, o que deve travar as expectativas de crescimento da economia de 2022.

ECONOMIA DAS REGIÕES E DOS ESTADOS

Como os dados econômicos oficiais por Estado apresentam uma defasagem de pelo menos dois anos, os impactos da pandemia da Covid-19 na economia seguem ainda sem ser tratados neste capítulo.

Mais de metade da economia brasileira está concentrada na região Sudeste, com 53,1% de participação no PIB Nacional. O Nordeste é a terceira região de maior participação no PIB nacional com 14,18%, menor do que a participação de 14,3% em 2018. A economia nordes-

PARTICIPAÇÃO DAS REGIÕES NO PIB BRASILEIRO (2019)



tina segue como a terceira região em relação à economia nacional, ficando atrás também do Sul, que concentra 17,22% da economia. As regiões Centro-Oeste e Norte representam 9,9% e 5,7% da economia do Brasil, respectivamente.

Na lista dos estados do Nordeste, o Ceará apresenta-se como o terceiro Estado mais representativo. Mantendo os 2,2% de participação na economia nacional e tendo elevado a participação na região Nordeste de 15,5% em 2018 para 15,6% em 2019. O Estado segue atrás de Pernambuco, com 2,7% e da Bahia, com 4% de participação. Na região Nordeste o Ceará representa 15,6% da economia da região.

Em relação à economia nacional, o Ceará ocupa atualmente a 12ª colocação no PIB nacional, com a participação recorde de 2,2%.

PIB: PARTICIPAÇÃO DOS ESTADOS DO NORDESTE

ESTADO	NORDESTE	NACIONAL
Maranhão	9,29%	1,3%
Piauí	5,04%	0,7%
Ceará	15,61%	2,2%
Rio Grande do Norte	6,81%	1,0%
Paraíba	6,49%	0,9%
Pernambuco	18,88%	2,7%
Alagoas	5,63%	0,8%
Sergipe	4,27%	0,6%
Bahia	27,99%	4,0%

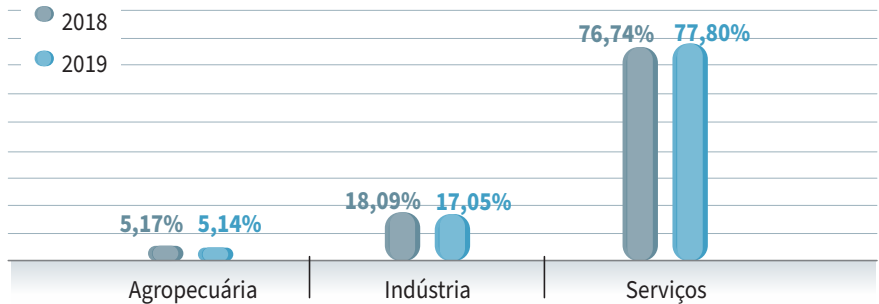
PIB CEARÁ 2021

Segundo os dados do Ipece de 2021 com base na metodologia de cálculo do PIB do IBGE, o estado do Ceará teve um crescimento 2 pontos percentuais acima do crescimento nacional, tendo apresentado um crescimento de 6,63% em 2021 frente a 2020, enquanto o Brasil apresentou 4,6% no período. Esse resultado é positivo, principalmente por considerar que a economia cearense encolheu menos em 2020 do que a brasileira. Ou seja, o impacto do Covid-19 na economia cearense se mostrou menor nos números quando comparados à economia nacional.

ANO	CEARÁ	BRASIL
2021	6,63%	4,6%

Dentre os setores econômicos, destaca-se o desempenho da Indústria, que cresceu 13,35% no período, enquanto a nacional cresceu 4,5% no setor. Pelo lado negativo, a Agropecuária cearense apresentou uma redução de 4,71% no período. Já o setor de Serviços registrou um crescimento de 5,96%, superior aos 4,3% registrado no Brasil.

PARTICIPAÇÃO DOS SETORES NO VALOR ADICIONADO DO CEARÁ - 2018 – 2019



FONTE: Instituto de Pesquisa e Estratégia Econômica do Ceará (Ipece).

No caso da Indústria, destacam-se as atividades da Indústria de Transformação e a de Construção, com 8,67% e 4,23% de participação no Valor Adicionado, respectivamente. Em relação ao setor de Serviços, temos a Administração, Educação, Saúde, Pesquisa e Desenvol-

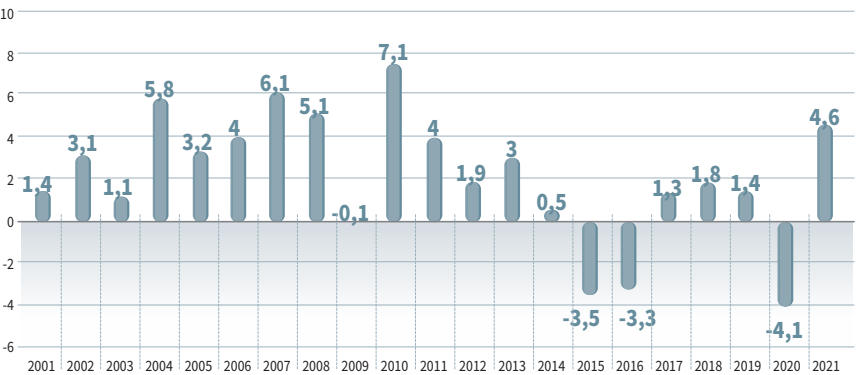
SETORES	CEARÁ	BRASIL
Agropecuária	-4,71%	-0,2%
Indústria	13,35%	4,5%
Serviços	5,96%	4,3%
PIB	6,63%	4,6%

Na análise trimestral, percebe-se que o último trimestre do ano já refletiu uma tendência de estabilidade no crescimento econômico, com -0,03% de crescimento no Ceará quando comparado o quarto trimestre de 2021 em relação ao terceiro trimestre do mesmo ano. No caso brasileiro o crescimento foi de 0,5%.

Em relação à participação dos setores econômicos no Valor Adicionado da Economia cearense, destaca-se o setor de Serviços que continua com muita representatividade na economia cearense com 77,8% de participação, seguido da indústria com 17,05% e do setor da Agropecuária com 5,14%. Observa-se, portanto, que o setor de Serviços ganhou ligeira representatividade em 2019 quando comparado com o ano de 2018.

vimento Públicos, Defesa e Seguridade Social; o Comércio e reparação de veículos automotores e motocicletas; Atividades Imobiliárias, com 23,98%, 14,48% e 10,06%, respectivamente, em relação à participação do Valor Adicionado estadual.

PIB BRASIL: VARIAÇÃO EM RELAÇÃO AO ANO ANTERIOR



FONTE: Instituto Brasileiro de Geografia e Estatística (IBGE).

BALANÇA COMERCIAL POR UNIDADES DA FEDERAÇÃO

A economia brasileira é conhecida mundialmente por exportação de produtos de baixo valor agregado, mais focado em produtos da primários, sendo notadamente uma economia primária-exportadora, por característica.

Nesse contexto a economia brasileira apresentou uma balança comercial superavitária, com

exportações superiores às importações. No caso, Brasil exportou 280 bilhões de dólares e importou 219 bilhões de dólares, deixando um saldo na balança comercial de mais de 61 bilhões de dólares em 2021. Esse resultado expressivo se dá diante de um aumento de demanda de produtos.

Na lista de Unidades Federativas com maior

representatividade, há o estado de São Paulo com o maior volume de valor importado e exportado em 2021, entretanto, contribui negativamente para o saldo da conta.

O Pará é o estado que mais contribui para a Balança Comercial brasileira, deixando um saldo superior a 27 bilhões de dólares.

BALANÇA COMERCIAL POR UF

BRASIL E UNIDADES DA FEDERAÇÃO	EXPORTAÇÃO		IMPORTAÇÃO		SALDO (A) - (B)
	VALOR FOB US\$ (A)	VAR%	VALOR FOB US\$ (B)	VAR%	
Brasil	280.814.577.460	34,2	219.408.049.180	38,2	61.406.528.280
Acre	48.837.789	43,5	3.741.216	27,6	45.096.573
Alagoas	444.680.686	6,3	772.883.677	16,1	-328.202.991
Amapá	306.997.695	-1,7	424.436.703	133,6	-117.439.008
Amazonas	867.947.966	10,3	13.226.122.909	36,1	-12.358.174.943
Bahia	9.944.647.591	26,9	8.053.545.500	62	1.891.102.091
Ceará	2.739.102.636	47,8	3.870.364.193	60,4	-1.131.261.557
Distrito Federal	268.627.645	54,2	3.611.413.665	171	-3.342.786.020
Espírito Santo	9.780.359.469	97,1	6.526.593.555	29,1	3.253.765.914
Goiás	9.306.158.292	14,4	5.623.962.079	69,4	3.682.196.213
Maranhão	4.374.130.642	29,7	4.182.434.131	111,6	191.696.511
Mato Grosso	21.651.401.820	18,8	3.113.512.216	73	18.537.889.604
Mato Grosso do Sul	6.894.838.479	18,4	2.587.302.220	35,8	4.307.536.259
Minas Gerais	38.340.190.460	45,7	13.059.020.853	58,2	25.281.169.607
Pará	29.525.877.817	43,2	1.542.984.275	28,6	27.982.893.542
Paraíba	146.642.076	17	634.585.124	25,8	-487.943.048
Paraná	19.034.416.232	17,1	16.972.302.424	42,9	2.062.113.808
Pernambuco	2.112.289.113	33,8	6.638.117.311	51,8	-4.525.828.198
Piauí	857.698.968	46,9	521.360.381	74	336.338.587
Rio de Janeiro	33.293.630.291	47,1	22.393.146.905	21,3	10.900.483.386
Rio Grande do Norte	514.857.366	51,1	333.736.088	85	181.121.278
Rio Grande do Sul	21.133.421.744	50,3	11.743.581.531	54,4	9.389.840.213
Rondônia	1.687.185.205	23	594.244.232	4,8	1.092.940.973
Roraima	336.625.403	71	60.210.812	85,8	276.414.591
Santa Catarina	10.295.984.158	26,7	24.917.515.284	54,9	-14.621.531.126
São Paulo	54.064.207.369	27,1	67.214.392.139	24,1	-13.150.184.770
Sergipe	92.254.760	134,9	172.217.084	14,5	-79.962.324
Tocantins	1.845.940.126	34,9	614.075.890	142	1.231.864.236

FONTE: Ministério da Economia.

NOTA: Variações em relação ao mesmo período do ano anterior.

BALANÇA COMERCIAL DO CEARÁ

O estado do Ceará, por sua vez, bateu recordes de exportação no ano de 2021, mas apresentou um saldo da balança comercial deficitário em US\$ 1,1 bilhão, tendo exportado US\$ 2,7 bilhões e exportado US\$ 3,8 bilhões

Analisando especificamente a balança comercial cearense, percebe-se que desde 2011 o Estado não apresenta saldo positivo na balança comercial, mas é possível observar que o Estado tem evoluído a cada ano no relacionamento com o exterior, tendo, no ano de 2021, sido superior ao histórico

de exportação em dólar e em importação em dólar.

A internacionalização da economia e a localização geográfica privilegiada do Estado serão importantes ativos para estimular e fortalecer a inserção do Ceará no comércio internacional.

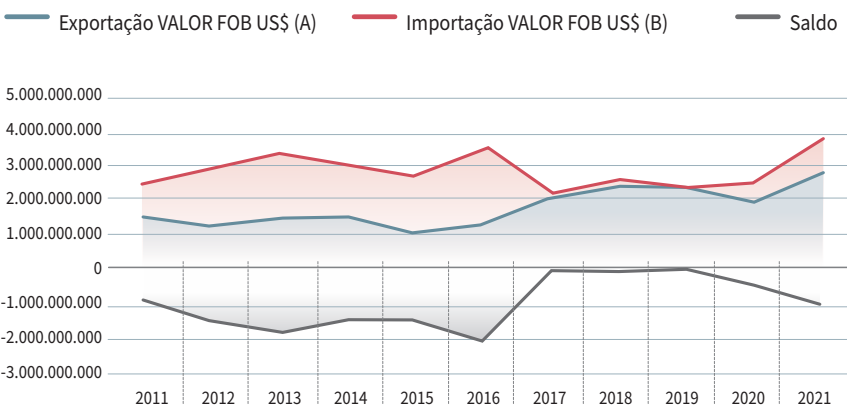
É importante considerar neste contexto que o dólar está em patamares extremamente elevados, portanto, esse recorde de importação e exportação tornam-se ainda mais representativos, pois o efeito desse volume em real é extremamente relevante.

BALANÇA COMERCIAL DO CEARÁ

ANO	EXPORTAÇÃO VALOR FOB US\$ (A)	IMPORTAÇÃO VALOR FOB US\$ (B)	(A) - (B)
2011	1.400.888.737	2.402.471.880	-1.001.583.143
2012	1.263.900.256	2.878.733.599	-1.614.833.343
2013	1.419.546.846	3.307.058.616	-1.887.511.770
2014	1.469.706.255	3.013.369.995	-1.543.663.740
2015	1.044.240.550	2.673.376.155	-1.629.135.605
2016	1.294.102.035	3.490.789.592	-2.196.687.557
2017	2.102.137.332	2.245.647.199	-143.509.867
2018	2.342.080.223	2.534.045.597	-191.965.374
2019	2.275.192.774	2.357.542.242	-82.349.468
2020	1.853.417.875	2.413.548.806	-560.130.931
2021	2.739.102.636	3.870.364.193	-1.131.261.557

FONTE: Ministério da Economia.

BALANÇA COMERCIAL DO CEARÁ ANUAL - 2011 A 2021



FONTE: Instituto de Pesquisa e Estratégia Econômica do Ceará (Ipece).

PRINCIPAIS PAÍSES DE ORIGEM E DESTINO CEARÁ 2021

Dentre os principais países de destino das exportações cearenses em 2021, o líder do ranking ficou a cargo dos Estados Unidos, responsável pela importação de 53% do nosso total exportado, seguido pelo México, Canadá, Coreia do Sul e Argentina, os quais totalizaram em conjunto 22%.

Tratando-se dos principais países de origem das importações cearenses, os Estados Unidos também se destacaram figurando como o país que mais exportou para o Ceará em 2021, 27%

do total, seguido da China, Colômbia, Argentina e Índia, esses quatro países foram a origem 45% de nossas importações.

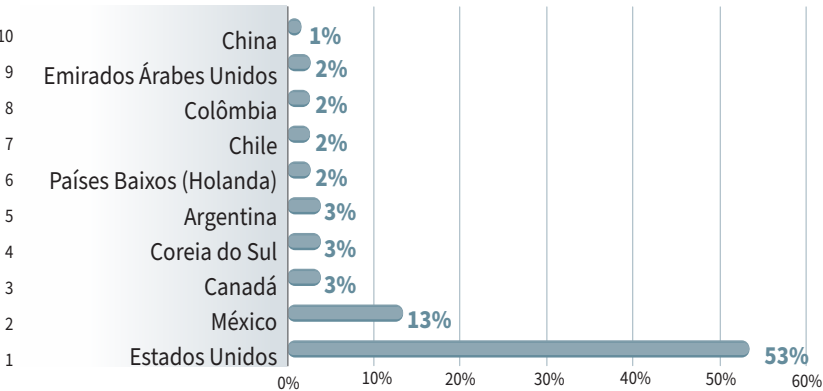
Nesse contexto, vale ressaltar a relação comercial entre o Ceará e a China. Enquanto o país é responsável apenas por 1% das exportações cearenses, 24% das importações do Estado são de origem chinesa. Por outro lado, o Ceará apresentou em 2021 uma posição superavitária no balanço com os Estados Unidos, de cerca de US\$ 405 milhões.

TOP 10 PRODUTOS EXPORTADOS PELO CEARÁ - 2021

Valor total das exportações cearenses 2021 (Valor FOB US\$)		2.739.102.636
TOP 10 PRODUTOS EXPORTADOS PELO CEARÁ	VALOR FOB (US\$)	PARTICIPAÇÃO (%)
1	Outros produtos semimanufaturados de ferro ou aço não ligado, de seção transversal retangular, que contenham, em peso, menos de 0,25 % de carbono	1.543.813.116 56%
2	Partes de outros motores/geradores/grupos eletrogeradores etc.	181.073.044 7%
3	Castanha de caju, fresca ou seca, sem casca	90.012.862 3%
4	Calçados de borracha ou plásticos, com parte superior em tiras ou correias, fixados à sola por pregos, tachas, pinos e semelhantes	79.875.191 3%
5	Ceras vegetais	59.322.958 2%
6	Melões frescos	57.025.101 2%
7	Outros couros e peles inteiros, de bovinos (incluindo búfalos), divididos, com o lado flor	45.527.258 2%
8	Outras lagostas (Palinurus spp., Panulirus spp., Jasus spp.), congeladas, exceto as inteiras	44.755.731 2%
9	Outros calçados cobrindo o tornozelo, parte superior de borracha, plástico	41.089.283 2%
10	Outros calçados sola exterior borracha/plástico, de couro/natural	39.159.322 1%

FONTE: Ministério da Economia.
NOTA: O ranqueamento foi realizado de acordo com os valores da coluna "VALOR FOB (US\$)".

TOP 10 PAÍSES DE DESTINO DAS EXPORTAÇÕES CEARENSES (2021)



FONTE: Ministério da Economia.

PRINCIPAIS PRODUTOS EXPORTADOS E IMPORTADOS PELO CEARÁ 2021

Em relação aos principais produtos exportados pelo Ceará em 2021, 56,4% do total foram os classificados como "outros produtos semimanufaturados de ferro ou aço não ligado, de seção transversal retangular, que contenham, em peso, menos de 0,25 % de carbono". O top 10 produtos foi responsável por quase 80% das exportações cearenses, cabendo destaque, também, para castanhas,

melões frescos e calçados.

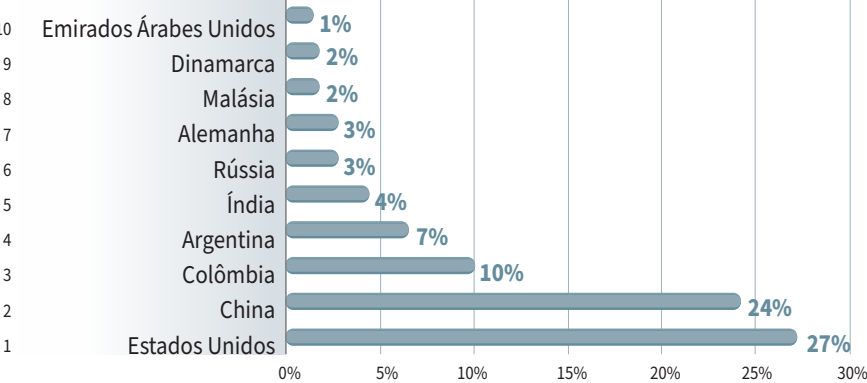
Por outro lado, o gasóleo (óleo diesel) representou quase 20% das importações cearenses em 2021, seguido pela hulha betuminosa, não aglomerada e outros trigos e misturas de trigo com centeio, exceto para semeadura, representando 15% e 7%, respectivamente. No geral, os combustíveis se tornam destaque nas importações do Estado.

TOP 10 PRODUTOS IMPORTADOS PELO CEARÁ - 2021

Valor total da importação cearense		3.870.364.193
TOP 10 PRODUTOS IMPORTADOS PELO CEARÁ	VALOR FOB (US\$)	PARTICIPAÇÃO (%)
1	Gasóleo (óleo diesel)	728.885.810 19%
2	Hulha betuminosa, não aglomerada	576.442.077 15%
3	Outros trigos e misturas de trigo com centeio, exceto para semeadura	272.774.552 7%
4	Outras gasolinas, exceto para aviação	140.563.756 4%
5	Células solares em módulos ou painéis	132.987.231 3%
6	Redutores, multiplicadores, caixas de transmissão e variadores de velocidade, incluindo os conversores de torque	106.331.839 3%
7	Óleos de dende, em bruto	94.115.231 2%
8	Outras obras de grafita/outros carbonos, para uso não elétrico	83.793.238 2%
9	Gás natural liquefeito	68.620.269 2%
10	Produtos laminados planos, de ferro ou aço não ligado, de largura igual ou superior a 600 mm, folheados ou chapeados, ou revestidos, galvanizados por outro processo, de espessura inferior a 4,75 mm	65.133.713 2%

FONTE: Ministério da Economia.
NOTA: O ranqueamento foi realizado de acordo com os valores da coluna "VALOR FOB (US\$)".

TOP 10 PAÍSES DE ORIGEM DAS IMPORTAÇÕES CEARENSES (2021)



FONTE: Ministério da Economia.

ADMISSÕES, DESLIGAMENTOS E SALDOS DE EMPREGO POR NÍVEL GEOGRÁFICO – DEZEMBRO DE 2021

BRASIL, GRANDES REGIÕES E UNIDADES DA FEDERAÇÃO	DEZEMBRO-2021 - SEM AJUSTE			
	ADMISSÕES	DESLIGAMENTOS	SALDOS	VARIAÇÃO RELATIVA (%)
Brasil	1.437.910	1.703.721	-265.811	-0,64
Norte	61.744	75.119	-13.375	-0,68
Rondônia	9.561	10.586	-1.025	-0,41
Acre	2.571	2.823	-252	-0,28
Amazonas	13.419	16.567	-3.148	-0,70
Roraima	2.823	2.901	-78	-0,13
Pará	24.928	31.940	-7.012	-0,84
Amapá	2.206	2.518	-312	-0,44
Tocantins	6.236	7.784	-1.548	-0,77
Nordeste	190.112	205.935	-15.823	-0,23
Maranhão	14.879	15.953	-1.074	-0,20
Piauí	7.655	9.117	-1.462	-0,47
Ceará	33.423	34.526	-1.103	-0,09
Rio Grande do Norte	12.694	13.661	-967	-0,21
Paraíba	12.705	12.644	61	0,01
Pernambuco	34.757	40.741	-5.984	-0,46
Alagoas	10.137	9.522	615	0,16
Sergipe	7.546	8.112	-566	-0,20
Bahia	56.316	61.659	-5.343	-0,29
Sudeste	773.738	909.858	-136.120	-0,64
Minas Gerais	150.587	173.358	-22.771	-0,52
Espírito Santo	29.975	34.673	-4.698	-0,60
Rio de Janeiro	107.413	112.110	-4.697	-0,14
São Paulo	485.763	589.717	-103.954	-0,81
Sul	281.890	360.772	-78.882	-1,01
Paraná	104.620	128.966	-24.346	-0,84
Santa Catarina	87.826	124.470	-36.644	-1,58
Rio Grande do Sul	89.444	107.336	-17.892	-0,68
Centro-Oeste	129.077	150.553	-21.476	-0,61
Mato Grosso do Sul	18.709	23.051	-4.342	-0,77
Mato Grosso	30.974	38.525	-7.551	-0,95
Goiás	52.663	59.094	-6.431	-0,48
Distrito Federal	26.731	29.883	-3.152	-0,37
Não identificado	1.349	1.484	-135	---

FONTE: Novo Cadastro Geral de Empregados e Desempregados (Caged).
NOTA: A variação mensal do emprego toma como referência o estoque do mês anterior, com ajustes

ÍNDICE DE GINI

O índice de Gini é um importante instrumento para medir o grau de concentração de renda em determinado grupo ou região, apontando a desigualdade entre os mais ricos e os mais pobres. A importância desse assunto não é novidade para nós, dado que o Brasil é um dos países mais desiguais do mundo.

Em 2020, observa-se uma queda no índice não apenas a nível Brasil, mas em todas as regiões isoladamente. O destaque de maior desigualdade em 2020 foi no Sul do Estado, ao passo que a região Nordeste se destaca com melhor índice. Cabe ressaltar, no entanto, que essa realidade não reflete os estados de maneira homogênea. Nesse contexto, o Ceará é destaque com menor desigualdade não apenas no Nordeste, mas também em relação a estados do Sul e Sudeste.

PAGAMENTO DO BOLSA FAMÍLIA

Em um país de grande desigualdade, o programa Bolsa Família busca auxiliar famílias em situações mais carentes. Cerca de 14 milhões de famílias vêm sendo beneficiadas com o programa anualmente. Dessas, observa-se uma grande concentração de famílias beneficiadas pelo programa no Nordeste. A região é responsável pela população de quase 50% das famílias beneficiadas.

RENDIMENTO MENSAL DOMICILIAR PER CAPITA E RENDIMENTO MÉDIO MENSAL REAL DA POPULAÇÃO RESIDENTE COM RENDIMENTO

Outra forma de entender os gargalos e desigualdades vividos no País é pela ótica do rendimento mensal domiciliar *per capita*. Nesse tocante, em análise do ano de 2020, é possível observar que apenas seis estados no País contaram com um rendimento superior a R\$ 1.500. Subindo esse filtro para R\$ 1.700, apenas o Distrito Federal, Rio de Janeiro, Rio Grande do Sul e São Paulo se sobressaem. Por outro lado, 11 estados contam com tal rendimento inferior a R\$ 1.000. Nos extremos, encontramos o Maranhão com a menor renda mensal domiciliar *per capita* em 2020, R\$ 676, e o Distrito Federal com a maior, R\$ 2.475. Em uma posição mais central, o estado do Ceará apresentou um rendimento de R\$ 1.028, posição inferior à média brasileira de R\$ 1.211.

Em análise do rendimento médio mensal real da população residente com rendimento, observa-se uma queda a nível Brasil nos anos de 2019 e 2020, com valores de R\$ 2.220 e R\$ 2.213, respectivamente. O destaque nessa métrica fica para as regiões Sul, Sudeste e Centro-Oeste, únicas com médias superiores a R\$ 2.400. O Nordeste apresentou a menor média, dentre as regiões brasileiras, em ambos os anos. O Ceará, em 2020, apresentou um aumento de 8,6%, em comparação com 2019, e ocupou o terceiro lugar na região, R\$ 1.667, ficando atrás do Rio Grande do Norte e Sergipe.

ADMISSÕES, DESLIGAMENTOS E SALDOS DE EMPREGO POR NÍVEL GEOGRÁFICO – DEZEMBRO 2021

BRASIL, GRANDES REGIÕES E UNIDADES DA FEDERAÇÃO	ACUMULADO NO ANO - COM AJUSTE			
	ADMISSÕES	DESLIGAMENTOS	SALDOS	VARIAÇÃO RELATIVA (%)
Brasil	20.699.802	17.969.205	2.730.597	7,08
Norte	959.715	805.048	154.667	8,62
Rondônia	134.067	120.089	13.978	5,88
Acre	41.688	33.571	8.117	9,81
Amazonas	212.057	176.916	35.141	8,52
Roraima	36.328	31.340	4.988	8,77
Pará	405.983	334.731	71.252	9,42
Amapá	32.343	27.083	5.260	8,03
Tocantins	97.249	81.318	15.931	8,74
Nordeste	2.743.920	2.269.342	474.578	7,58
Maranhão	218.009	177.404	40.605	8,25
Piauí	120.122	99.434	20.688	7,16
Ceará	492.569	411.109	81.460	7,12
Rio Grande do Norte	190.640	158.436	32.204	7,59
Paraíba	175.195	142.225	32.970	8,10
Pernambuco	518.243	428.546	89.697	7,39
Alagoas	158.141	128.922	29.219	8,42
Sergipe	104.591	90.635	13.956	5,20
Bahia	766.410	632.631	133.779	7,99
Sudeste	10.789.770	9.440.078	1.349.692	6,80
Minas Gerais	2.202.162	1.896.980	305.182	7,50
Espírito Santo	407.980	355.603	52.377	7,20
Rio de Janeiro	1.322.630	1.144.532	178.098	5,77
São Paulo	6.856.998	6.042.963	814.035	6,80
Sul	4.310.104	3.829.333	480.771	6,61
Paraná	1.569.647	1.397.011	172.636	6,41
Santa Catarina	1.436.076	1.268.222	167.854	7,94
Rio Grande do Sul	1.304.381	1.164.100	140.281	5,69
Centro-Oeste	1.880.105	1.616.801	263.304	8,07
Mato Grosso do Sul	288.585	252.298	36.287	6,93
Mato Grosso	484.811	421.020	63.791	8,77
Goiás	750.692	643.477	107.215	8,72
Distrito Federal	356.017	300.006	56.011	7,15
Não identificado	16.188	8.603	7.585	---

FONTE: Novo Cadastro Geral de Empregados e Desempregados (Caged).
NOTA: A variação mensal do emprego toma como referência o estoque do mês anterior, com ajustes.

ADMISSÕES, DESLIGAMENTOS E SALDOS DE EMPREGO POR NÍVEL GEOGRÁFICO – 2021

No mês de dezembro de 2021 (Tabela X), todas as regiões brasileiras apresentaram uma variação negativa no saldo de empregos, findando o ciclo de sucessivos saldos positivos apresentados nos demais meses de 2021. Desta feita, foi observada uma perda generalizada de postos de trabalho no Brasil em dezembro, apresentando um saldo negativo de 265.811 empregos e com uma variação negativa de -0,64%.

As únicas exceções foram os estados da Paraíba, com um saldo positivo de 61 novos postos de trabalho e de Alagoas, com 615 novos empregos. Os estados com maiores saldos negativos foram os estados de São Paulo, com 103.954 empregos perdidos e com variação de -0,81% (a quinta menor variação) e Santa Catarina, que apresentou uma perda de 36.644 empregos e com a maior variação negativa dos estados brasileiros, -1,58%. O Ceará, dos estados com saldo negativo, foi o que menos variou negativamente o saldo de empregos, -0,09%, representando a destruição de 1.103 postos de trabalho.

Com o arrefecimento da crise sanitária imposta pela Covid-19, explicado pela expansão do percentual da população vacinada, distanciamento social, uso de máscaras, dentre outras, possibilitou sucessivos saldos positivos de empregos no ano de 2021, com exceção do mês de dezembro. O Brasil contabilizou, no acumulado de 2021, um saldo positivo de 2.730.597 novos empregos, representando uma variação relativa de 7,08% (tabela ao lado).

Os estados do Norte (8,62%), Centro-Oeste (8,07%) e Nordeste (7,12%) apresentaram as variações percentuais positivas mais elevadas que a apresentada pelo Brasil. Dessas regiões, os estados que mais se destacaram foram o Acre (9,81%), com a maior variação positiva de empregos criados de todos os estados brasileiros, e do Pará (9,42%). Já os estados com menor variação na geração de empregos foram os situados no Sul e no Sudeste, destacando-se os estados Rio Grande do Sul, com o crescimento de 5,69% de novos empregos, e o Rio de Janeiro apresentando crescimento de 5,77%.

No Nordeste, o estado do Ceará só ficou na frente de Sergipe em variação de empregos novos gerados em 2021, com uma variação de 7,12%, representando um saldo de 81.460 empregos gerados. Destaca-se ainda o estado de Alagoas, com variação positiva de 8,42% e com a geração de 29.219 empregos, Maranhão, apresentando uma variação relativa de 8,25% e 40.605 novos empregos, e Paraíba, que variou 8,10% e 32.970 empregos gerados.



A SUA EMPRESA PRECISA DE UM **PROGRAMA DE GERENCIAMENTO DE RISCO OCUPACIONAL - PGR/GRO**

Conte com o SESI para cuidar
do seu negócio e dos seus
colaboradores

- Consultoria e assessoria especializada em gestão de risco
- Inventário de Riscos e Plano de ação
- Gestão das informações pelo SESI Vida Mais, plataforma integrada ao e-Social



**Fale com
um especialista**

    /sesiceara

SESI
Serviço Social da Indústria
PELO FUTURO DO TRABALHO

*Desde que o ambiente de trabalho mantenha as mesmas características.**MEI – Micro Empreendedor Individual, ME – Micro Empresa e EPP – Empresa de Pequeno Porte.

Para cada história de sucesso, **um SENAI**



Cursos **Presenciais**

Cursos **EAD**

Cursos **In Company**

Descubra qual
modalidade SENAI
**pode mudar
o seu futuro.**

O SENAI Ceará é referência educacional em mais de 18 segmentos com certificação reconhecida em todo o Brasil. Seja para quem busca o primeiro emprego ou para quem deseja estar ainda mais preparado para as oportunidades do mercado, existe um SENAI transformando o seu sonho profissional em realidade.



www.senai-ce.org.br
(85) 4009.6300
@ senaiceara

SENAI
Serviço Nacional de Aprendizagem Industrial
PELO FUTURO DO TRABALHO

ENTIDADES DE CLASSE



FEDERAÇÃO DAS INDÚSTRIAS DO ESTADO DO CEARÁ (FIEC)

A Federação das Indústrias do Estado do Ceará (Fiec), fundada em 1950, é filiada à Confederação Nacional da Indústria (CNI) e tem como propósito impulsionar o desenvolvimento social e econômico do Estado, estimular a competitividade, gerar novos negócios e fortalecer vínculos institucionais. A edição 2020-2021 do *Anuário do Ceará* trouxe um capítulo especial em homenagem aos 70 anos da instituição, destacando as ações de combate ao coronavírus. A Fiec reúne 40 sindicatos patronais associados, representantes de diversos segmentos produtivos industriais. As casas de serviços

— Serviço Social da Indústria (Sesi), Serviço Nacional de Aprendizagem Industrial (Senai) e Instituto Euvaldo Lodi (IEL), além do Centro Internacional de Negócios (CIN) — estão presentes na capital cearense, em municípios da Região Metropolitana de Fortaleza (RMF), região Norte do Estado e Cariri. A finalidade é atender a indústria em suas demandas de saúde e qualidade de vida do trabalhador, formação e qualificação profissional, serviços técnicos e tecnológicos especializados, incentivo à inovação e educação executiva, além do fortalecimento do comércio exterior industrial.



PRESIDENTE: JOSÉ RICARDO MONTENEGRO CAVALCANTE

Aniversário: 9/11
Mandato: até 9/2027
🏠 Av. Barão de Studart, 1980 – 5º andar – Aldeota – CEP 60120-024 – Fortaleza - CE
☎ (85) 3421 5404 / 5408 / 5409
✉ presidencia@sfiec.org.br / gabinete_fiec@sfiec.org.br
🌐 www.sfiec.org.br

COMPOSIÇÃO DA DIRETORIA ELEITA DA FIEC GESTÃO 2019-2027 DIRETORIA-EXECUTIVA

Presidente:
José Ricardo
Montenegro Cavalcante

1º vice-presidente:
Carlos Prado

Vice-presidentes:
André Montenegro de Holanda
Jaime Bellicanta
Roseane Oliveira de Medeiros

Diretor administrativo:
Luiz Francisco Juaçaba Esteves

Diretor administrativo-adjunto:
Germano Maia Pinto

Diretor financeiro:
Edgar Gadelha Pereira Filho

Diretor financeiro-adjunto:
Carlos Rubens Araújo Alencar

DIRETORES:

Aluísio da Silva Ramalho Filho
André de Freitas Siqueira
Ângelo Márcio Nunes de Oliveira
Benildo Aguiar
Flávio Noberto de Lima Oliveira
Francisco Eulálio Santiago Costa
Francisco Lélío Matias Pereira
Francisco Oziná Lima Costa
José Antunes Fonseca da Mota
Lauro Martins de Oliveira Filho
Marco Aurélio Norões Tavares
Maria de Fátima Facundo Soares
Paulo César Vieira Gurgel
Pedro Alcântara Rêgo de Lima
Rafael Barroso Cabral

Conselheiros fiscais titulares:
Marcos Augusto Nogueira
de Albuquerque
Marcos Silva Montenegro
Pedro Alfredo da Silva Neto

Conselheiros fiscais suplentes:
Marcelo Guimarães Tavares
Ricard Pereira Silveira
Roberto Romero Ramos

DELEGADOS REPRESENTANTES DA FIEC JUNTO À CONFEDERAÇÃO NACIONAL DA INDÚSTRIA (CNI):

Titulares:
Jorge Alberto Vieira Studart Gomes
José Ricardo
Montenegro Cavalcante

Suplentes:

Carlos Prado
Roberto Proença de Macêdo

DIRETORES TÉCNICOS

Diretor de Inovação:
José Sampaio de Souza Filho
Diretor de Comércio Exterior:
Marcos Antônio Ferreira Soares
Diretor da Fiec Jovem:
Yuri Torquato de Oliveira Figueiredo

DIRETORES REGIONAIS

Diretor regional de Juazeiro do Norte:
Marco Aurélio Norões Tavares
Diretor regional de Sobral:
Fernando Antônio Ibiapina Cunha

DELEGADOS DAS ATIVIDADES INDUSTRIAIS — SESI-CE:

Efetivos:
Lauro Martins de Oliveira Filho
Luiz Francisco Juaçaba Esteves
André de Freitas Siqueira
Francisco Lélío Matias Pereira
Suplentes:
Abdias Veras Neto
Carlos Rubens Araújo Alencar
Geraldo Bastos Osterno Júnior
José Sampaio de Souza Filho

DELEGADOS DAS ATIVIDADES INDUSTRIAIS — SENAI-CE:

Efetivos:
Edgar Gadelha Pereira Filho
Aluísio da Silva Ramalho Filho
José Agostinho Carneiro
de Alcântara
Márcia Oliveira Pinheiro

Suplentes:

Marcos Augusto Nogueira
de Albuquerque
Paulo César Vieira Gurgel
Roberto Romero Ramos
Marcos Silva Montenegro

SERVIÇO NACIONAL DE APRENDIZAGEM INDUSTRIAL DO CEARÁ (SENAI-CE)

Diretor regional: Paulo André de Castro Holanda
🏠 Casa da Indústria – Av. Barão de Studart, 1980 – 2º andar – Aldeota – CEP 60120-024 – Fortaleza - CE
☎ (85) 3421 5902 / 5952 / 4009 6300
✉ centralderelacionamento@sfiec.org.br
🌐 www.senai-ce.org.br

SERVIÇO SOCIAL DA INDÚSTRIA DO CEARÁ (SESI-CE)

Superintendente regional: Paulo André de Castro Holanda
🏠 Casa da Indústria – Av. Barão de Studart, 1980 – 2º andar – Aldeota – CEP 60120-024 – Fortaleza - CE
☎ (85) 3421 5902 / 4009 6300
✉ centralderelacionamento@sfiec.org.br
🌐 www.sesi-ce.org.br

INSTITUTO EUVALDO LODI (IEL)

Superintendente: Danadette Andrade Nunes
🏠 Casa da Indústria – Av. Barão de Studart, 1980 – mezanino – Aldeota CEP 60120-024 – Fortaleza - CE
☎ (85) 3421 6505 / 4009 6300
✉ iel@sfiec.org.br
🌐 www.iel-ce.org.br

CENTRO INTERNACIONAL DE NEGÓCIOS (CIN)

Gerente: Ana Karina Frota
🏠 Casa da Indústria – Av. Barão de Studart, 1980 – térreo – Aldeota – CEP 60120-024 – Fortaleza - CE
☎ (85) 3421 5420 / 5421 / 4009 6300
✉ cin@sfiec.org.br
🌐 www.cin-ce.org.br

OBSERVATÓRIO DA INDÚSTRIA

Líder: Sampaio Filho
Gerente: Guilherme Muchale
🏠 Casa da Indústria – Av. Barão de Studart, 1980 – 2º andar – Aldeota – CEP 60120-024 – Fortaleza - CE
☎ (85) 3421 5878
✉ observatorio@sfiec.org.br
🌐 www.observatorio.ind.br

SINDICATOS FILIADOS À FIEC

Parte dos sindicatos está sediada no 1º andar da sede da Fiec
🏠 Av. Barão de Studart, 1980 – Aldeota – CEP 60120-024 – Fortaleza - CE

SINDICATO DAS INDÚSTRIAS DO AÇÚCAR E DE DOCES E CONSERVAS ALIMENTÍCIAS DO ESTADO DO CEARÁ (SINDICAJU)

Presidente: Antônio José Gomes Teixeira de Carvalho
Mandato: até 1/2024
🏠 Av. Barão de Studart, 2360 – sala 404 – Torre Quixadá – Aldeota – CEP 60120-002 – Fortaleza - CE
☎ (85) 3246 7062 / 0497
✉ sindicaju@sindicaju.org.br

SINDICATO DAS INDÚSTRIAS DE ÁGUAS, CERVEJAS E BEBIDAS EM GERAL NO ESTADO DO CEARÁ (SINDBEBIDAS)

Presidente: Cláudio Sidrim Targino
Mandato: até 12/2022
🏠 Sede da Fiec
☎ (85) 3268 1027 / 3421 5400 (ramal 1005)
✉ sindbebidas@sfiec.org.br / cachaca@colonial.ind.br / claudiocolonial@gmail.com

SINDICATO DA INDÚSTRIA DE ALFAIATARIA E DE CONFECÇÃO DE ROUPAS DE HOMEM DE FORTALEZA (SINDROUPAS)

Presidente: Paulo Alexandre de Sousa
Mandato: até 3/2024
🏠 Sede da Fiec
☎ (85) 3421 5474 / 3264 0738
✉ sindroupas@sindicato.sfiec.org.br

SINDICATO DAS INDÚSTRIAS DA EXTRAÇÃO DE MINERAIS NÃO METÁLICOS E DE DIAMANTES E PEDRAS PRECIOSAS, DE AREIAS, BARREIRAS E CALCÁRIOS NO ESTADO DO CEARÁ (SINDMINERAIS)

Presidente: José Ricardo Montenegro Cavalcante
Mandato: até 6/2024
🏠 Sede da Fiec
☎ (85) 3421 5462 / 3261 6589
✉ sindminerais@sfiec.org.br

SINDICATO DAS INDÚSTRIAS DE CAL E GESSO, OLARIA, LADRILHOS HIDRÁULICOS E PRODUTOS DE CIMENTO E CERÂMICA PARA CONSTRUÇÃO, DA CERÂMICA, DE LOUÇAS DE PÓ DE PEDRA, DA PORCELANA, DA LOUÇA DE BARRO, DE VIDROS E CRISTAIS OCOS NO ESTADO DO CEARÁ (SINDCERÂMICA)

Presidente: Marcelo Guimarães Tavares
Mandato: até 1/2023
🏠 Sede da Fiec
☎ (85) 3261 6589 / 3421 5462
✉ sindceramica-ce@sfiec.org.br

SINDICATO DAS INDÚSTRIAS DE SERRARIAS, CARPINTARIAS, TANOARIAS, MADEIRAS COMPENSADAS E LAMINADAS DE FORTALEZA (SINDSERRARIAS)

Presidente: José Agostinho Carneiro de Alcântara
Mandato: até 1/2025
🏠 Sede da Fiec
☎ (85) 98159 2076
✉ sinserrarias@sfiec.org.br / carmal@carmal.com.br

SINDICATO DAS INDÚSTRIAS DE REDES NO ESTADO DO CEARÁ (SINDREDES)

Presidente: Aluísio da Silva Ramalho
Mandato: até 7/2022
🏠 Sede da Fiec
☎ (85) 3273 0766 / 3260 4308
✉ sindredes@sfiec.org.br

SINDICATO DAS INDÚSTRIAS DE EXTRAÇÃO DE ÓLEOS VEGETAIS E ANIMAIS NO ESTADO DO CEARÁ (SINDÓLEOS)

Presidente: Ailton Carneiro
Mandato: até 4/2026
🏠 Sede da Fiec
☎ (85) 3421 5462
✉ sindoleos@sfiec.org.br

SINDICATO DAS INDÚSTRIAS DE CALÇADOS DE FORTALEZA (SINDCALF)

Presidente: Jaime Bellicanta
Mandato: até 11/2022
🏠 Sede da Fiec
☎ (85) 3421 5463 / 3261 2250
✉ sindcalf@sfiec.org.br / jabellicanta@gmail.com

SINDICATO DAS INDÚSTRIAS DE CONFECÇÃO DE ROUPAS E CHAPÉUS DE SENHORA NO ESTADO DO CEARÁ (SINDCONFECÇÕES)

Presidente: Daniel Gomes
Mandato: até 11/2025
🏠 Sede da Fiec
☎ (85) 3421 5457 / 3456 4050 / 3261 1995
✉ sindconf@sfiec.org.br

SINDICATO DA INDÚSTRIA DA CONSTRUÇÃO CIVIL DO CEARÁ (SINDUSCON-CE)

Presidente: Patriolino Dias de Sousa Teixeira Silva
Mandato: até 12/2026
🏠 Rua Tomás Acioli, 840 – 8º andar – Ed. São Paulo Center – Joaquim Távora – CEP 60135-180 – Fortaleza - CE
☎ (85) 3456 4050 / 4082 / 98956 6830
✉ sinduscon@sindusconce.com.br

SINDICATO DA INDÚSTRIA DE CURTIMENTO DE COURO E PELES DO ESTADO DO CEARÁ (SINDICOUROS)

Presidente: Roseane Oliveira de Medeiros
Mandato: até 11/2022
🏠 Sede da Fiec
☎ (85) 3421 5462
✉ sindicouros@sfiec.org.br / roseane@cvcouros.com

SINDICATO DA INDÚSTRIA DA EXTRAÇÃO DE FIBRAS VEGETAIS E DO DESCAROÇAMENTO DO ALGODÃO NO ESTADO DO CEARÁ (SINDALGODÃO)

Presidente: Marcos Silva Montenegro
Mandato: até 4/2026
🏠 Sede da Fiec
☎ (85) 3421 5462
✉ sindalgodao@sfiec.org.br

SINDICATO DAS INDÚSTRIAS DE EXTRAÇÃO E BENEFICIAMENTO DE ROCHAS PARA BRITAGEM NO ESTADO DO CEARÁ (SINDIBRITA)

Presidente: Abdias Veras Neto
Mandato: até 10/2022
🏠 Sede da Fiec
☎ (85) 3421 5433 / 98736 0953 / 99981 5548
✉ sindibrita-ce@sindicato.sfiec.org.br / abdiasveras@gmail.com

SINDICATO DAS INDÚSTRIAS DA EXTRAÇÃO DO SAL NO ESTADO DO CEARÁ (SINDSAL)

Presidente: José Agostinho Carneiro de Alcântara
Mandato: até 7/2023
🏠 Sede da Fiec
☎ (85) 3421 5468 / 98159 2076
✉ carmal@carmal.com.br

SINDICATO DAS INDÚSTRIAS DE FIAÇÃO E TECELAGEM EM GERAL NO ESTADO DO CEARÁ (SINDITÊXTIL)

Presidente: Cristiano Junqueira dos Santos
Mandato: até 9/2022
🏠 Sede da Fiec
☎ (85) 3421 5456
✉ sinditextil@sinditextilce.org.br / secretaria@sinditextilce.org.br
🌐 www.sinditextilce.org.br

SINDICATO DAS INDÚSTRIAS DE FRIO E PESCA NO ESTADO DO CEARÁ (SINDFRIO)

Presidente: Elisa Maria Gradvohl Bezerra
Mandato: até 3/2024
🏠 Sede da Fiec
☎ (85) 3224 8227 / 3421 1009
✉ elisa@inace.com.br

SINDICATO DAS INDÚSTRIAS GRÁFICAS NO ESTADO DO CEARÁ (SINDGRÁFICA)

Presidente: Luciano Aragão Bezerra
Mandato: até 6/2024
🏠 Sede da Fiec
☎ (85) 3421 5478
✉ sindgrafica@sindgrafica.org.br
🌐 www.sindgrafica.org.br

SINDICATO DA INDÚSTRIA DE LACTICÍNIOS E PRODUTOS DERIVADOS NO ESTADO DO CEARÁ (SINDLACTICÍNIOS)

Presidente: José Antunes Fonseca da Mota
Mandato: até 7/2024
🏠 Sede da Fiec
☎ (85) 3261 6182 / 3421 1007
✉ sindlacticinios@sindicato.sfiec.org.br

SINDICATO DAS INDÚSTRIAS DE TORREFAÇÃO E MOAGEM DE CAFÉ NO ESTADO DO CEARÁ (SINDCAFÉ)

Presidente: Milene Alves Pereira
Mandato: até 3/2023
🏠 Sede da Fiec
☎ (85) 3261 9182 / 3421 1015
✉ sindcafe@sfiec.org.br

SINDICATO DAS INDÚSTRIAS DE MASSAS ALIMENTÍCIAS E BISCOITOS NO ESTADO DO CEARÁ (SINDMASSAS)

Presidente: Daniel Mota Gutiérrez
Mandato: até 7/2024
🏠 Sede da Fiec
☎ (85) 3261 9182 / 3421 1015
✉ sindmassas@sfiec.org.br

SINDICATO DAS INDÚSTRIAS DE PAPEL, PAPELÃO, CELULOSE E EMBALAGENS EM GERAL NO ESTADO DO CEARÁ (SINDIEMBALAGENS)

Presidente: Hélio Perdighão Vasconcelos
Mandato: até 1/2024
🏠 Sede da Fiec
☎ (85) 3224 0214 / 3261 1012
✉ sindiembalagens@sfiec.org.br

SINDICATO DAS INDÚSTRIAS DA ALIMENTAÇÃO E RAÇÕES BALANCEADAS NO ESTADO DO CEARÁ (SINDIALIMENTOS)

Presidente: Isaac Matos Bley
Mandato: até 4/2026
🏠 Sede da Fiec
☎ (85) 3261 7159 / 98967 9786
✉ sindialimentos@sindicato.sfiec.org.br

SINDICATO DAS INDÚSTRIAS DE MÁRMORES E GRANITOS DO ESTADO DO CEARÁ (SIMAGRAN)

Presidente: Carlos Rubens Araújo Alencar
Mandato: até 7/2024
🏠 Sede da Fiec
☎ (85) 3421 5433 / 98697 1080
✉ simagran@sindicato.sfiec.org.br / gbarroso@sfiec.org.br

SINDICATO DAS INDÚSTRIAS DO MOBILIÁRIO NO ESTADO DO CEARÁ (SINDMÓVEIS)

Presidente: Geraldo Bastos Osterno Júnior
Mandato: até 2/2025
🏠 Sede da Fiec
☎ (85) 3421 1008 / 99615 0000
✉ presidente.sindmoveis@sindicato.sfiec.org.br / junior@osterno.com.br

SINDICATO DAS INDÚSTRIAS METALÚRGICAS, MECÂNICA E DE MATERIAL ELÉTRICO NO ESTADO DO CEARÁ (SIMEC)

Presidente: José Sampaio de Souza Filho
Mandato: até 7/2023
🏠 Sede da Fiec
☎ (85) 3421 5455 / 3224 6020 / 99812 7961
✉ simec@simec.org.br / sampaio.alphametal@gmail.com

SINDICATO DAS INDÚSTRIAS DE PANIFICAÇÃO E CONFEITARIA NO ESTADO DO CEARÁ (SINDPAN)

Presidente: Ângelo Márcio Nunes de Oliveira
Mandato: até 1/2023
🏠 Sede da Fiec
☎ (85) 3421 5477 / 3261 0052 / 99839 0311
✉ sindpan@sfiec.org.br

SINDICATO DAS INDÚSTRIAS QUÍMICAS FARMACÊUTICAS E DA DESTILAÇÃO E REFINAÇÃO DE PETRÓLEO NO ESTADO DO CEARÁ (SINDQUÍMICA)

Presidente: Paulo Cesar Vieira Gurgel
Mandato: até 10/2024
🏠 Sede da Fiec
☎ (85) 3268 3426 / 3421 5400 (ramal 1019)
✉ sindquimica@sindicato.sfiec.org.br / paulo@cigel.com.br

SINDICATO DAS INDÚSTRIAS REFINADORAS DE CERA DE CARNAÚBA NO ESTADO DO CEARÁ (SINDCARNAÚBA)

Presidente: Edgar Gadelha
Mandato: até 8/2023
🏠 Sede da Fiec
☎ (85) 3421 5454
✉ sindicarnauba@sfiec.org.br

SINDICATO DAS INDÚSTRIAS DE RECAUCHUTAGEM E DE PRESTAÇÃO DE SERVIÇOS E REFORMA DE PNEUS E SIMILARES NO ESTADO DO CEARÁ (SINDIPNEUS)

Presidente: Carlos Alberto Veríssimo de Oliveira Filho
Mandato: até 5/2026
🏠 Sede da Fiec
☎ (85) 3421 5466
✉ jlobao@sfiec.org.br

SINDICATO DAS INDÚSTRIAS DO TRIGO NOS ESTADOS DO PARÁ, PARAÍBA, CEARÁ E RIO GRANDE DO NORTE (SINDTRIGO)

Presidente: Roberto Proença de Macêdo
Mandato: até 2/2025
🏠 Rua Benedito Macêdo, 79 – Ed. José Dias de Macêdo – Cais do Porto – CEP 60180-900 – Fortaleza - CE
☎ (85) 98982 7157
✉ sindtrigo@sfiec.org.br

SINDICATO DOS FABRICANTES DE VEÍCULOS ESPECIAIS DO ESTADO DO CEARÁ (SIFAVEC)

Presidente: Vanildo Lima Marcelo
Mandato: até 12/2018*
🏠 Rua Estevão de Campos, 1200 – Barra do Ceará – CEP 60331-240 – Fortaleza - CE
☎ (85) 3237 0730 / 3242 9033
✉ fibravan@fibravan.com.br
* O mandato segue sem renovação, de acordo com a assessoria de comunicação da Fiec.

SINDICATO DAS EMPRESAS DE RECICLAGEM DE RESÍDUOS SÓLIDOS DOMÉSTICOS E INDUSTRIAIS NO ESTADO DO CEARÁ (SINDIVERDE)

Presidente: Mark Augusto Lara Pereira
Mandato: até 6/2022
🏠 Sede da Fiec
☎ (85) 3421 1020 / 98884 5670 / 99613 8906
✉ sindiverde@sindicato.sfiec.org.br / marklara2@hotmail.com
🌐 www.sindiverde.com.br

SINDICATO DAS INDÚSTRIAS DE CALÇADOS DE CRATO (SINDCALC)

Presidente: Rubens Dirceu Scherer
Mandato: até 9/2023
🏠 Rua Bárbara de Alencar, 789 – sala 3 – Centro – CEP 63100-000 – Crato - CE
☎ (88) 3523 2900 / 2610 / 98805 8448
✉ sindicatocrato@hotmail.com

SINDICATO DAS INDÚSTRIAS DE CALÇADOS, BOLSAS, CINTOS, LUVAS E MATERIAL DE SEGURANÇA E MEDICINA DO TRABALHO DE SOBRAL (SINCAL)

Presidente: André Luís Pinto
Mandato: até 7/2022
🏠 Av. Monsenhor José Aloísio Pinto, 300 – sala 1001 – Cameron Tower – Dom Expedito – CEP 62050-255 – Sobral - CE
☎ (88) 3613 1089
✉ sincalsob@gmail.com

SINDICATO DAS INDÚSTRIAS DE CALÇADOS E VESTUÁRIOS DE JUAZEIRO DO NORTE E REGIÃO (SINDINDÚSTRIA)

Presidente: José Abelito Sampaio Júnior
Mandato: até 7/2022
🏠 Av. Deputado Leão Sampaio, 839 – km 1 – Triângulo – CEP 63041-235 – Juazeiro do Norte - CE
☎ (88) 3571 2010 / 99957 0382 / 98817 5665 / 98816 3064
✉ secretaria@sindindustriaajn.com.br / abelito1705@hotmail.com

SINDICATO DAS INDÚSTRIAS E EMPRESAS DE INSTALAÇÃO, OPERAÇÃO E MANUTENÇÃO DE REDES, EQUIPAMENTOS E SISTEMAS DE TELECOMUNICAÇÃO DO ESTADO DO CEARÁ (SINDIMEST)

Presidente: Juarez Holanda Filho
Mandato: até 10/2022
🏠 Rua Damasceno Girão, 1890 – Jardim América – CEP 60410-444 – Fortaleza - CE
☎ (85) 99146 2389
✉ juarez.holanda@mtmtelecom.com.br

SINDICATO DAS INDÚSTRIAS DE SORVETES DO ESTADO DO CEARÁ (SINDSORVETES)

Presidente: Mirian Silva Pereira
Mandato: até 12/2022
🏠 Sede da Fiec
☎ (85) 3261 7159 / 98829 0335
✉ sindsorvetes@sindicato.sfiec.org.br

SINDICATO DAS INDÚSTRIAS DE ENERGIA E DE SERVIÇOS DO SETOR ELÉTRICO DO ESTADO DO CEARÁ (SINDIENERGIA)

Presidente: Luís Carlos Gadelha de Queiroz
Mandato: até 12/2023
🏠 Sede da Fiec
☎ (85) 3261 3711 / 3421 2005
✉ sindienergia@sindicato.sfiec.org.br

SINDICATO DA INDÚSTRIA DA CONSTRUÇÃO PESADA DO CEARÁ (SINCONPE-CE)

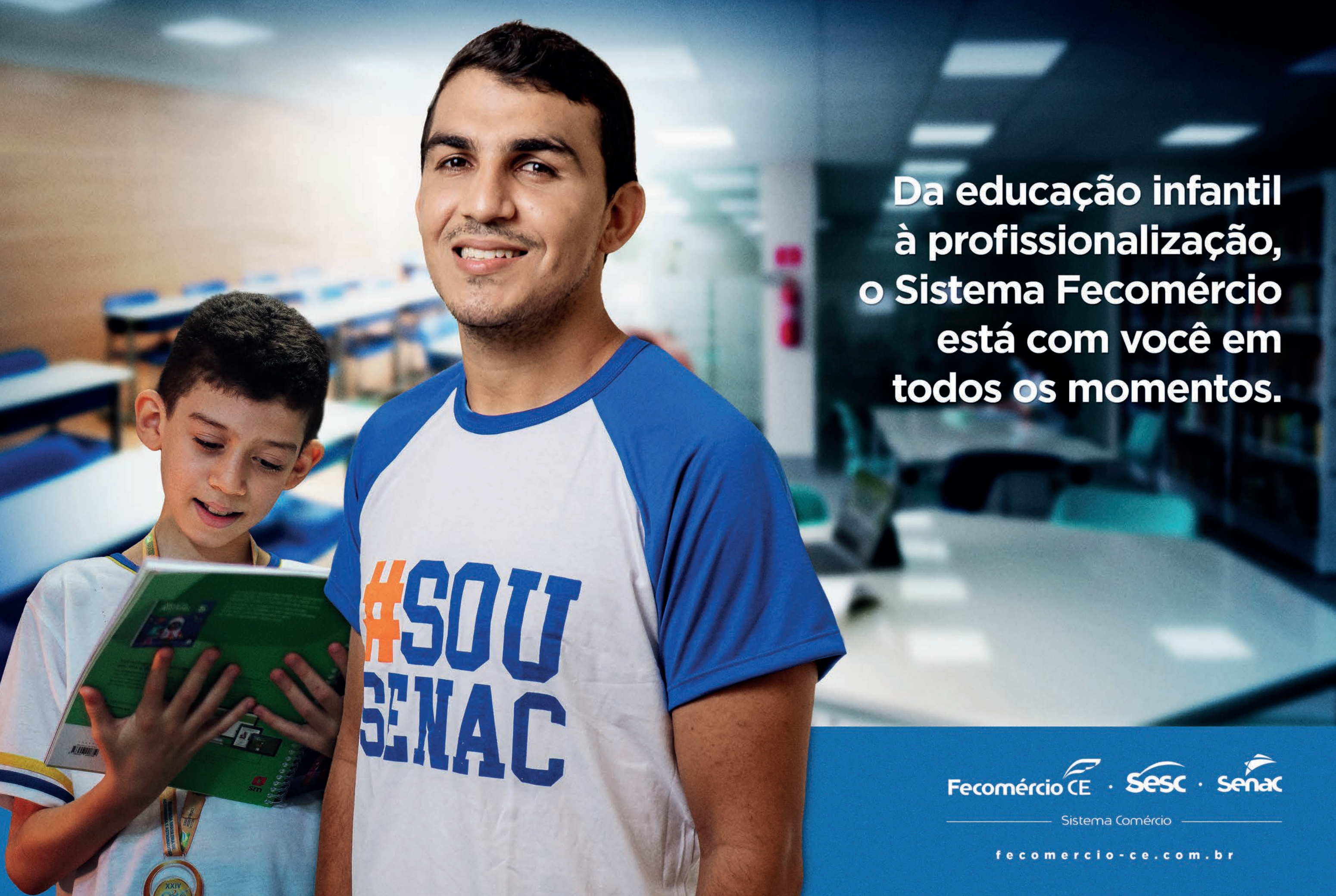
Presidente: Dinalvo Carlos Diniz
Mandato: até 5/2023
🏠 Rua Tomás Acioli, 840 – sala 304 – 3º andar – Ed. São Paulo Center – Joaquim Távora – CEP 60135-180 – Fortaleza - CE
☎ (85) 3246 7797
✉ contato@sinconpece.com.br



CENTRO INDUSTRIAL DO CEARÁ (CIC)

PRESIDENTE: MARCOS ANTONIO FERREIRA SOARES

Aniversário: 20/3
Mandato: até 4/2024
🏠 Casa da Indústria – Av. Barão de Studart, 1980 – 4º andar – Aldeota – CEP 60120-024 – Fortaleza - CE
☎ (85) 3421 5472
✉ cic@sfiec.org.br



**Da educação infantil
à profissionalização,
o Sistema Fecomércio
está com você em
todos os momentos.**

Fecomércio  CE · SESC ·  SENAC

Sistema Comércio

fecomercio-ce.com.br



FEDERAÇÃO DO COMÉRCIO DE BENS, SERVIÇOS E TURISMO DO ESTADO DO CEARÁ (FECOMÉRCIO-CE)

A Federação representa mais de 150 mil empresas do segmento, por meio de 35 sindicatos patronais. Seu papel é representar e defender o setor, além de oferecer um leque de produtos e serviços em parceria com empresas, levando economia aos empresários. A Fecomércio administra o Serviço Social do Comércio (Sesc), o Serviço Nacional de Aprendizagem Comercial (Senac) e o Instituto de Pesquisa e Desenvolvimento do Ceará (IPDC). A união dessas instituições forma o Sistema Fecomércio que completa, em 2022, 74 anos de atividade no Estado. Sua atuação é voltada à representatividade e defesa das principais causas das empresas do comércio de bens, serviços e turismo do Ceará, além de educar para o trabalho no comércio e contribuir com a qualidade de vida dos trabalhadores do comércio, suas famílias e a sociedade em geral.

PRESIDENTE

LUIZ GASTÃO BITTENCOURT DA SILVA

Aniversário: 19/8

Mandato: até 5/2026

🏠 Sede da Fecomércio-CE – Rua Pereira Filgueiras, 1070 – Aldeota – CEP 60160-194 – Fortaleza - CE
☎ (85) 3270 4250 / 4284
✉ gapre@fecomerccio-ce.com.br
🌐 www.fecomerccio-ce.com.br

COMPOSIÇÃO DA DIRETORIA

Vice-presidentes:

José Cid Sousa Alves do Nascimento
Luiz Fernando Monteiro Bittencourt
Sérgio Braga Barbosa
Giovan de Oliveira
Benoni Vieira da Silva
José Gilson Ribeiro de Alencar Parente
Paulo Bezerra de Souza
José Eliardo Martins
Francisco Bento de Souza
Atualpa Rodrigues Parente Filho

Secretários:

José Éverton Fernandes
Fabiano Barreira da Ponte
José Ernesto Parente Alencar

Diretores tesoureiros:

Francisco Everton da Silva
Paulo Henrique Costa Neto
Francisco Alberto Alves Pereira

Diretores para assuntos sindicais:

Manoel Luciano Fonteles
Raniere Paulino de Medeiros
Xoão de Sousa Frota Neto
Carlos Tadeu Rodrigues Rolim

Diretores para assuntos de desenvolvimento comercial:

Manuel Novais Neto
Jadson Henrique Rodrigues da Silva

Diretores para assuntos de crédito:

Francisco das Chagas
Ximenes Sobrinho
Antônio Wilson Gonçalves Oliveira

Diretores para assuntos de relações do trabalho:

Nelson Gomes da Silva
Rodrigo Carneiro Guilhon

Diretores para assuntos de consumo:

José Airton de Almeida Monteiro
Ricardo Ulysses Loureiro de Medeiros

SUPLENTE DA DIRETORIA

André Rocha Alves do Nascimento
Edson Luiz Correa
Raimundo Neurivan Vieira Maia
Ana Cléia Alves da Silva
Pedro Marques Fernandes
João Maia Santos Junior
João Batista Bernardes
Mecias Paulino Sobrinho
Maria de Fátima Borges Duarte
Sônia Maria Loureiro de Lima
João Edson da Silva Dias
Atualpa Thersus Lourinho Parente
Luiz Vicente Sales Ferreira
Rômulo Loureiro de Brito
Lindemberg de Melo Lima
Lavanery Campos Wanderley
Alisson Maia de Freitas
Caram Jorge Karam Neto
Aristênio José da Costa
Lima Sobrinho
Luiz André de Siqueira
Francisco Pedro Meneses Brilhante
Igor José Macedo Alves
Célio Rodrigues de Assis Filho
Luiz Gonzaga Campelo Júnior
Lauro Duarte Pinheiro Neto
Francisco Nogueira Matos
Eduardo Alves Dias Neto
Francisco Aldemir Bezerra de Souza

Conselho Fiscal:

Fernanda Rocha Alves do Nascimento
Maria Cecília de Alencar Parente
Orlando Braga de Almeida

Suplentes do Conselho Fiscal:

Belchior Conrado Neto
Paula Abreu de Souza
Francisco Leite Frota

Conselho Consultivo:

Alberto Farias
Belchior Conrado Neto
Maurílio Arrais Maia

Delegados representantes junto à Confederação Nacional do Comércio (CNC):

Luiz Gastão Bittencourt da Silva
José Cid Sousa Alves do Nascimento
Luiz Fernando Monteiro Bittencourt

Suplentes de delegados representantes junto à Confederação Nacional do Comércio (CNC):

Sérgio Braga Barbosa
Francisco Everton da Silva
José Éverton Fernandes

SERVIÇO SOCIAL DO COMÉRCIO (SESC) – ADMINISTRAÇÃO REGIONAL NO ESTADO DO CEARÁ

🏠 Sede da Fecomércio-CE – Rua Pereira Filgueiras, 1070 – Aldeota – CEP 60160-194 – Fortaleza - CE
☎ (85) 3195 8704
🌐 www.sesc-ce.com.br

COMPOSIÇÃO DA DIRETORIA

Diretor regional:

Henrique Jorge Javi de Sousa
Diretora de programação social:
Débora Sombra Costa Lima
Atua em todos os municípios do Ceará e possui unidades em:
Aracati, Crateús, Crato, Fortaleza, Ibiapina, Iguatu, Iparana (distrito de Caucaia), Juazeiro do Norte, Quixeramobim, São Gonçalo do Amarante e Sobral.

Atribuição:

contribuir para a melhoria da qualidade de vida dos comerciários, seus dependentes e comunidade por meio das ações de educação, cultura, lazer, saúde e assistência.

SERVIÇO NACIONAL DE APRENDIZAGEM COMERCIAL (SENAC) – ADMINISTRAÇÃO REGIONAL NO ESTADO DO CEARÁ

🏠 Sede da Fecomércio-CE – Rua Pereira Filgueiras, 1070 – Aldeota – CEP 60160-194 – Fortaleza - CE
☎ (85) 3270 5470
✉ diretoriaregionalceara@ce.senac.br
🌐 www.ce.senac.br

COMPOSIÇÃO DA DIRETORIA

Diretora regional:

Ana Claudia Martins Maia Alencar
Diretor de educação profissional:
Gustavo Henrique
Escobar Guimarães

Atua em todos os municípios do Ceará e possui unidades em:

Aquiraz, Cedro, Crato, Fortaleza (bairros Centro e Aldeota), Iguatu, Itapipoca, Juazeiro do Norte (bairros São Miguel e Franciscanos), Maranguape, Quixadá e Sobral.
Atribuição: desenvolver pessoas e organizações para o mundo do trabalho com atividades educacionais e disseminação de conhecimento no comércio de bens, serviços e turismo.

INSTITUTO DE PESQUISA E DESENVOLVIMENTO DO CEARÁ (IPDC)

🏠 Sede da Fecomércio-CE – Rua Pereira Filgueiras, 1070 – Aldeota – CEP 60160-194 – Fortaleza - CE
☎ (85) 3270 4271
🌐 www.fecomerccio-ce.com.br/ipdc
Atribuições: realizar e desenvolver pesquisas, sobretudo, de viés econômico, fornecendo dados referentes ao comportamento do consumidor, à situação econômica do comércio local e às tendências de mercado e de consumo dos cearenses.

SUPERINTENDÊNCIA DE AÇÕES INTEGRADAS DO SISTEMA FECOMÉRCIO

Superintendente:

Henrique Augusto de Oliveira Gonzaga
Diretora administrativa (Sesc e Senac): Marlea Nobre da Costa Maciel
Diretor financeiro (Sesc e Senac): Gilberto Barroso Frota

§INDICATOS FILIADOS À FECOMÉRCIO-CE

Parte dos sindicatos está sediada na sede da Fecomércio-CE

🏠 Rua Pereira Filgueiras, 1070 – Aldeota – CEP 60160-194 – Fortaleza - CE

SINDICATO DAS EMPRESAS ORGANIZADORAS DE EVENTOS E AFINS DO ESTADO DO CEARÁ (SINDIEVENTOS)

Presidente: Maristela Leite Pavan
Aniversário: 28/6
Mandato: até 1/2026
🏠 Sede da Fecomércio-CE
☎ (85) 98802 9745
✉ sindieventosce@gmail.com
🌐 www.sindieventosce.com.br

SINDICATO DAS EMPRESAS DE ASSEIO E CONSERVAÇÃO DO ESTADO DO CEARÁ (SEACEC)

Presidente: Fabiano Barreira da Ponte
Aniversário: 21/6
Mandato: até 1/2026
🏠 Rua Gonçalves Lêdo, 777 – 10º andar – salas 1017 a 1020 – Ed. BS Tower – Aldeota – CEP 60110-261 – Fortaleza - CE
☎ (85) 3264 4124
✉ seacec@seacec.com.br / ssena@seacec.com.br
🌐 www.seacec.com.br

SINDICATO DAS EMPRESAS DE INFORMÁTICA, TELECOMUNICAÇÕES E AUTOMAÇÃO DO CEARÁ (SEITAC)

Presidente: Francisco Ozair Gomes de Lima
Aniversário: 8/4
Mandato: até 1/2026
🏠 Av. Dom Luís, 880 – sala 407 – Meireles – CEP 60160-230 – Fortaleza - CE
☎ (85) 3261 7501
✉ seitac@seitac.org.br / angela@seitac.org.br
🌐 www.seitac.org.br

SINDICATO DAS EMPRESAS LOCADORAS DE VEÍCULOS AUTOMOTORES DO ESTADO DO CEARÁ (SINDLOCE)

Presidente: Carlos Augusto da Silva
Aniversário: 20/3
Mandato: até 2/2026
🏠 Sede da Fecomércio-CE
☎ (85) 3270 4290
✉ sindloce_sindloce@yahoo.com

SINDICATO DO COMÉRCIO ATACADISTA DE MEDICAMENTOS, PERFUMARIA, COSMÉTICOS, HIGIENE PESSOAL E CORRELATOS DO ESTADO DO CEARÁ (SINCAMECE)

Presidente: Fernando Robson Timbó Silveira
Aniversário: 8/11
Mandato: até 1/2026
🏠 Rua Pedro Borges, 33 – sala 1207 – Centro – CEP 60055-110 – Fortaleza - CE
☎ (85) 3254 3270 / 98835 8978
✉ sincamece.ce@gmail.com

SINDICATO DO COMÉRCIO ATACADISTA DE MATERIAIS DE CONSTRUÇÕES, CARVÃO VEGETAL E LENHA DE FORTALEZA

Presidente: Vicente Borges Neto
Aniversário: 15/7
Mandato: até 2/2026
🏠 Avenida Imperador, 181 – Centro – CEP 60015-051 – Fortaleza - CE
☎ (85) 3212 1177
✉ borgescomercial78@hotmail.com.br

SINDICATO DO COMÉRCIO ATACADISTA DE GÊNEROS ALIMENTÍCIOS DO ESTADO DO CEARÁ

Presidente: Belchior Conrado Neto
Aniversário: 14/12
Mandato: até 2/2026
🏠 Rua Pedro Borges, 33 – 3º andar – sala 311 – Centro – CEP 60055-110 – Fortaleza - CE
☎ (85) 3253 3947
✉ belchiorconradoneto@hotmail.com

SINDICATO DO COMÉRCIO DE PEÇAS E SERVIÇOS PARA VEÍCULOS AUTOMOTORES, CICLOMOTORES E REFRIGERAÇÃO DO ESTADO DO CEARÁ (SINCOPECE)

Presidente: Ranieri Palmeira Leitão
Aniversário: 12/1
Mandato: até 3/2026
🏠 Rua Antenor Frota Wanderley, 535 – Benfica – CEP 60020-350 – Fortaleza - CE
☎ (85) 3206 6191
✉ adm@ssa-ce.com.br
🌐 www.ssa-ce.com.br

SINDICATO DO COMÉRCIO VAREJISTA DE MAQUINISMO, FERRAGENS E TINTAS DE FORTALEZA (SINDIMAC)

Presidente: José Cid Sousa Alves do Nascimento
Aniversário: 23/5
Mandato: até 2/2026
🏠 Rua Perboyre e Silva, 111 – cobertura – Ed. Alvorada – Centro – CEP 60030-200 – Fortaleza - CE
☎ (85) 3488 1177
✉ administrativo@sindimacceara.com.br
🌐 www.sindilojasfor.org.br

SINDICATO DO COMÉRCIO VAREJISTA DE PRODUTOS FARMACÊUTICOS DO ESTADO DO CEARÁ (SINCOFARMA)

Presidente: Josué Ubiraniilson Alves
Aniversário: 7/10
Mandato: até 3/2026
🏠 Sede da Fecomércio-CE
☎ (85) 98893 9366
✉ sincofarma.ce@gmail.com
🌐 www.sincofarmace.com.br

SINDICATO DO COMÉRCIO ATACADISTA DE CARNES FRESCAS E CONGELADAS DE FORTALEZA

Presidente: Paulo Henrique Costa Silva
Aniversário: 25/5
Mandato: até 2/2026
📍 Rua Canaã, 1041 – Ancuri – CEP 60874-210 – Fortaleza - CE
☎ (85) 3472 2407
✉ ph.carnes@uol.com.br

SINDICATO DO COMÉRCIO ATACADISTA DE SOBRAL

Presidente: Atualpa Rodrigues Parente Filho
Aniversário: 31/7
Mandato: até 2/2026
📍 Rua Coronel Antônio Mendes Carneiro, 529 – Centro – CEP 62010-160 – Sobral - CE
☎ (88) 3611 0337 / 2461
✉ atualpafilho@uol.com.br

SINDICATO DO COMÉRCIO ATACADISTA DE IGUATU

Presidente: Giovan de Oliveira
Aniversário: 31/8
Mandato: até 1/2026
📍 Rua Doutor João Pessoa, 291 – Centro – CEP 63500-092 – Iguatu - CE
☎ (88) 99688 1919
✉ geovanideoliveira@icloud.com

SINDICATO DO COMÉRCIO VAREJISTA DE CARNES FRESCAS DE FORTALEZA (SINDICARNES)

Presidente: Francisco Everton da Silva
Aniversário: 12/8
Mandato: até 2/2026
📍 Rua Canaã, 1041 – Ancuri – CEP 60874-210 – Fortaleza - CE
☎ (85) 3469 9276
✉ sindicarnesce@gmail.com / feverttons@gmail.com

SINDICATO DO COMÉRCIO VAREJISTA DE CASCAVEL

Presidente: Benoni Vieira da Silva
Aniversário: 19/8
Mandato: até 3/2026
📍 Av. Doutor Pedro de Queiroz Ferreira, 2029 – Centro – CEP 62850-000 – Cascavel - CE
☎ (85) 3334 1469
✉ benoni_vieira@uol.com.br

SINDICATO DO COMÉRCIO VAREJISTA DE FRUTAS E VERDURAS DE FORTALEZA (SINCOFRUTAS)

Presidente: Manoel Luciano Fonteles
Aniversário: 5/2
Mandato: até 2/2026
📍 Rua Barão de Ibiapina, 55 – Farias Brito – CEP 60015-260 – Fortaleza - CE
☎ (85) 3468 1600
✉ mlfonteles@hotmail.com / gracavittal@hotmail.com

SINDICATO DO COMÉRCIO VAREJISTA DE GÊNEROS ALIMENTÍCIOS DE FORTALEZA

Presidente: Gerardo Vieira Albuquerque
Aniversário: 25/9
Mandato: até 2/2026
📍 Av. Barão de Studart, 2500 – sala 801 – Joaquim Távora – CEP 60120-002 – Fortaleza - CE
☎ (85) 99622 9549 / 98134 0995
✉ gerlandya.gomes@centerbox.com.br / administrativo@acesu.com.br

SINDICATO DO COMÉRCIO VAREJISTA DE GÊNEROS ALIMENTÍCIOS DE CAUCAIA

Presidente: Francisco Alberto Alves Pereira
Aniversário: 26/6
Mandato: até 1/2026
📍 Rua Jacob Gomes, 30 – Centro – CEP 61600-170 – Caucaia - CE
☎ (85) 98761 0430 / 0432
✉ sincovac2009@gmail.com

SINDICATO DO COMÉRCIO VAREJISTA DE GÊNEROS ALIMENTÍCIOS DE MARANGUAPE

Presidente: Paulo Bezerra de Souza
Aniversário: 12/4
Mandato: até 1/2026
📍 Rua Capistrano de Abreu, 267 – Centro – CEP 61940-000 – Maranguape - CE
☎ (85) 98768 2933
✉ paulaabreus@yahoo.com.br

SINDICATO DO COMÉRCIO VAREJISTA DE LIVROS DO ESTADO DO CEARÁ (SINDILIVROS)

Presidente: João de Sousa Frota Neto
Aniversário: 22/11
Mandato: até 2/2026
📍 Sede da Fecomércio-CE
☎ (85) 99957 4415
✉ sindilivrosce@gmail.com / lojaufc@fortlivros.com.br

SINDICATO DO COMÉRCIO VAREJISTA DE PACAJUS (SINCOVAP)

Presidente: Antônio Wilson Gonçalves de Oliveira
Aniversário: 8/4
Mandato: até 1/2026
📍 Rua Epifânio Nogueira, 418 – Centro – CEP 62870-000 – Pacajus - CE
☎ (85) 98802 5398 / 5498
✉ neurivanmaia@gmail.com / claudiabrilhante8@gmail.com

SINDICATO DO COMÉRCIO VAREJISTA E LOJISTA DE FORTALEZA (SINDILOJAS FORTALEZA)

Presidente: José Cid Sousa Alves do Nascimento
Aniversário: 23/5
Mandato: até 2/2026
📍 Rua Perboyre e Silva, 111 – 12º andar – Ed. Alvorada – Centro – CEP 60030-200 – Fortaleza - CE
☎ (85) 3488 1177
✉ gerenciasindilojas@sindilojasfor.org.br / administrativo@sindilojasfor.org.br
🌐 www.sindilojasfor.org.br

SINDICATO DOS LOJISTAS DO COMÉRCIO DE JUAZEIRO DO NORTE (SINDILOJAS JUAZEIRO DO NORTE)

Presidente: Jadson Henrique Rodrigues da Silva
Aniversário: 1º/9
Mandato: até 1/2026
📍 Rua São Pedro, 167 – Centro – CEP 63010-010 – Juazeiro do Norte - CE
☎ (88) 3511 7756
✉ sindilojas.juazeiro@gmail.com

SINDICATO REGIONAL DOS EMPREGADORES LOJISTAS EM IGUATU (SINDILOJAS IGUATU)

Presidente: Francisco Bento de Souza
Aniversário: 9/1
Mandato: até 1/2026
📍 Rua 13 de Maio, 1418 – São Sebastião – CEP 63500-225 – Iguatu - CE
☎ (88) 3581 0100
✉ sindilojasiguatu01@gmail.com

SINDICATO DAS EMPRESAS DE LAVANDERIAS DO ESTADO DO CEARÁ (SINDELACE)

Presidente: Ananias Magalhães Neto
Aniversário: 23/12
Mandato: até 12/2026
📍 Sede da Fecomércio-CE
☎ (85) 99223 3514
✉ ananiasmagalhaes23@gmail.com

SINDICATO DOS CENTROS DE FORMAÇÃO DOS CONDUTORES DE VEÍCULOS DO ESTADO DO CEARÁ (SINDCFC’S)

Presidente: José Eliardo Martins
Aniversário: 22/7
Mandato: até 2/2026
📍 Rua Maria Josefina Pessoa, 100 – Maraponga – CEP 60721-055 – Fortaleza - CE
☎ (85) 3298 4567
✉ contato@sindcfc.com.br
🌐 www.sindcfc.com.br

SINDICATO DOS CORRETORES DE MODA DE FORTALEZA E REGIÃO METROPOLITANA (SINCOM)

Presidente: Marineth Sousa Leal
Aniversário: 2/1
Mandato: até 2/2026
📍 Rua Professor Vicente Silveira, 307 – Vila União – CEP 60410-672 – Fortaleza - CE
☎ (85) 3227 2727 / 998761 1403
✉ sincom.fortaleza@gmail.com
🌐 www.sincom.org.br

SINDICATO DOS LOJISTAS DO COMÉRCIO E DO COMÉRCIO VAREJISTA DE GÊNEROS ALIMENTÍCIOS DE CRATO

Presidente: José Ernesto Parente de Alencar
Aniversário: 15/1
Mandato: até 1/2026
📍 Av. Duque de Caxias, 714 – 1º andar – sala 102 – Pinto Madeira – CEP 63101-310 – Crato - CE
☎ (88) 3521 3626
✉ sindilojascrato@gmail.com

SINDICATO DOS REPRESENTANTES COMERCIAIS DO ESTADO DO CEARÁ (SIRECOM-CE)

Presidente: Luís José de Menezes e Souza
Aniversário: 16/9
Mandato: até 3/2026
📍 Rua Joaquim Nabuco, 3275 A – Dionísio Torres – CEP 60125-121 – Fortaleza - CE
☎ (85) 3272 4889
✉ financeiro@sirecom-ce.org.br

SINDICATO DOS REVENDEDORES DE VEÍCULOS AUTOMOTORES DO ESTADO DO CEARÁ (SINDIVEL)

Presidente: José Éverton Fernandes
Aniversário: 6/10
Mandato: até 1/2026
📍 Av. Coronel Miguel Dias, 99 – loja 34 – Patriolino Ribeiro – CEP 60810-160 – Fortaleza - CE
☎ (85) 98191 0000
✉ sindivel.sindicato@gmail.com

SINDICATO DOS SALÕES DE BARBEIROS E DE CABELEIREIROS, INSTITUTOS DE BELEZA E SIMILARES DE FORTALEZA (SINDIBEL)

Presidente: Francisco Naugusto Freire Silva
Aniversário: 6/6
Mandato: até 3/2026
📍 Rua Coronel Jucá, 1373 – Meireles – CEP 60170-320 – Fortaleza - CE
☎ (85) 98626 2014 / 98969 2364
✉ fnfs12@gmail.com
🌐 www.sindibelceara.com

SINDICATO DO COMÉRCIO VAREJISTA DE MATERIAL ÓPTICO FOTOGRÁFICO E CINEMATOGRAFICO DO ESTADO DO CEARÁ

Presidente: Maria Aures Muniz Aires dos Santos
Aniversário: 19/7
Mandato: até 2/2026
📍 Rua Perboyre e Silva, 111 – 4º andar – sala 407 – Ed. Alvorada – Centro – CEP 60030-200 – Fortaleza - CE
☎ (85) 3513 0063
✉ sindioptica-ce@hotmail.com / aures_muniz@hotmail.com

SINDICATO DAS EMPRESAS LOCADORAS DE EQUIPAMENTOS, MÁQUINAS E FERRAMENTAS DO ESTADO DO CEARÁ (SINDILEQ-CE)

Presidente: Roberto Bandeira Leite
Aniversário: 20/12
Mandato: até 3/2026
📍 Av. 13 de Maio, 1096 – sala 501 A – Fátima – CEP 60040-531 – Fortaleza - CE
☎ (85) 3257 9988
✉ contato@sindileqce.org.br
🌐 www.sindileqce.org.br

SINDICATO DAS EMPRESAS FUNERÁRIAS DO ESTADO DO CEARÁ (SEFEC)

Presidente: Vicente Miguel Jales
Aniversário: 28/10
Mandato: até 12/2025
📍 Rua do Pocinho, 33 – 10º andar – sala 1030 – Centro – CEP 60055-120 – Fortaleza - CE
☎ (85) 3261 2842
✉ sindicatosefec@gmail.com
🌐 www.sefec.com.br

SINDICATO DO COMÉRCIO VAREJISTA DE DERIVADOS DE PETRÓLEO DO ESTADO DO CEARÁ (SINDIPOSTOS)

Presidente: Manuel Novais Neto
Aniversário: 23/9
Mandato: até 2/2026
📍 Av. Engenheiro Santana Júnior, 3000 – sala 605 – Cocó – CEP 60125-058 – Fortaleza - CE
☎ (85) 3244 1147
✉ sindipostos@sindipostos-ce.com.br
🌐 www.sindipostos-ce.com.br



FEDERAÇÃO DAS CÂMARAS DE DIRIGENTES LOJISTAS DO CEARÁ (FCDL-CE)

Presidente: Francisco Freitas Cordeiro

Aniversário: 21/2

Mandato: até 12/2022

📍 Rua 25 de Março, 988 – Centro –

CEP 60060-120 – Fortaleza - CE

☎ (85) 3209 2930

✉ fcdlce@fcdlce.com.br

🌐 www.fcdlce.org.br

Atribuições: atuar como articuladora dos objetivos das CDLs do Ceará; elaborar estudos e pesquisas nas diversas áreas do conhecimento; promover e contribuir para o desenvolvimento pleno e sustentável, e a melhoria da qualidade dos benefícios e soluções oferecidos pelas CDLs.



CÂMARA DE DIRIGENTES LOJISTAS DE FORTALEZA (CDL DE FORTALEZA)

Presidente: Francisco de Assis

Costa Cavalcante

Aniversário: 18/5

Mandato: até 12/2022

📍 Rua 25 de Março, 882 – Centro –

CEP 60060-120 – Fortaleza - CE

☎ (85) 3464 5506

✉ presidente@cdlfor.com.br

🌐 www.cdlfor.com.br

1º vice-presidente: Francisco

Honório Pinheiro Alves

2º vice-presidente: Jamila

Figueiredo de Araújo

Superintendente: Cristian

Nemer Pinheiro

Atribuições: coordenar a integração e o desenvolvimento sustentável do comércio de Fortaleza; preservar os interesses coletivos, a responsabilidade socioambiental e os princípios do associativismo.



A força do empreendedor brasileiro.

SERVIÇO DE APOIO ÀS MICRO E PEQUENAS EMPRESAS DO ESTADO DO CEARÁ (SEBRAE-CE)

Presidente do Conselho

Deliberativo: José Ricardo

Montenegro Cavalcante

Aniversário: 9/11

Mandato: até 12/2022

📍 Av. Monsenhor Tabosa, 777 –

Praia de Iracema – CEP 60165-011

– Fortaleza - CE

☎ (85) 3255 6600 / 0800 570 0800

✉ jricardocavalcante@gmail.com

🌐 www.ce.sebrae.com.br

Diretor-superintendente:

Joaquim Cartaxo Filho

Aniversário: 15/11

Mandato: até 12/2022

✉ diretoria@ce.sebrae.com.br

Diretor técnico: Alci Porto

Gurgel Júnior

Aniversário: 18/12

✉ ditec@ce.sebrae.com.br

Diretor de administração e

finanças: Airton Gonçalves Júnior

Aniversário: 2/2

✉ daf@ce.sebrae.com.br

Atribuições: fomentar a cultura do empreendedorismo; estimular o desenvolvimento de um

ambiente de negócios favorável

aos microempreendedores

individuais, micro e pequenas

empresas; contribuir para a

geração de conhecimento,

desenvolvendo e disponibilizando

metodologias, produtos e serviços,

que buscam promover inovação,

sustentabilidade econômica e social

e acesso a mercados na busca da

competitividade dos pequenos

negócios. A instituição também atua

por meio da articulação, junto aos

governos, de políticas de apoio aos

pequenos negócios.



Sistema OCB/CE

OCB/CE - SESCOOP/CE - FECOOP NE

SINDICATO E ORGANIZAÇÃO

DAS COOPERATIVAS

BRASILEIRAS DO ESTADO

DO CEARÁ (OCB-CE) /

SERVIÇO NACIONAL

DE APRENDIZAGEM DO

COOPERATIVISMO NO ESTADO

NO CEARÁ (SESCOOP-CE)

Presidente: João Nicélio

Alves Nogueira

Aniversário: 2/7

Mandato: até 4/2023

Superintendente: José Aparecido dos Santos

Aniversário: 1º/3

📍 Rua Ildefonso Albano, 1585

– Aldeota – CEP 60115-125 –

Fortaleza - CE

☎ (85) 3535 3670 / 3650

✉ sescoop-ce@ocbce.coop.br

🌐 www.somoscooperativismo-ce.

coop.br

Atribuições:

OCB-CE: realizar estudos;

propor soluções para

problemas relacionados com o

desenvolvimento da estrutura

organizacional e funcional

das cooperativas; estimular o

fortalecimento do sistema de

representação do cooperativismo,

entre outras.

Sescoop-CE: planejar, executar

e acompanhar a política de

capacitação profissional

direcionada para o cooperativismo;

desenvolver a promoção social

voltada para os empregados,

cooperantes e seus familiares;

estabelecer parcerias com

instituições públicas e privadas,

nacionais e internacionais, entre

outras.



ASSOCIAÇÃO CEARENSE DE SUPERMERCADOS (ACESU)

Presidente: Antônio Nidovano

Pereira Pinheiro

Aniversário: 11/9

Mandato: até 8/2022

📍 Av. Barão de Studart, 2500

– cobertura – Ed. Cenicer –

Joaquim Távora –

CEP 60120-002 – Fortaleza - CE

☎ (85) 3246 4411 / 99743 0246

✉ administrativo@acesu.com.br

🌐 www.acesu.com.br

Atribuições: prestar atendimento

ao associado e representá-lo nos

órgãos municipais, estaduais e

federais; disponibilizar cursos de

capacitação e especialização aos

associados.



FEDERAÇÃO DAS EMPRESAS DE TRANSPORTES DE PASSAGEIROS DO CEARÁ, PIAUÍ E MARANHÃO (FETRANS)

Presidente: Francisco

Feitosa de Albuquerque Lima

(Chiquinho Feitosa)

Aniversário: 3/7

Mandato: até 2/2024

📍 Rua Dona Leopoldina, 1050 – 3º

andar – Centro – CEP 60110-000 –

Fortaleza - CE

☎ (85) 3261 7066

✉ presidencia@fettrans.org.br /

fettrans@fettrans.org.br

🌐 www.fettrans.org.br

Superintendente: Amanda de

Lima Machado Leitão

Aniversário: 4/11

✉ amandamachado@fettrans.org.br

Atribuições: representar os

sindicatos filiados, bem como

fomentar, fortalecer e defender os

interesses do setor de transportes,

contribuindo assim com o

desenvolvimento da mobilidade

nos estados do Ceará, Piauí e

Maranhão.

SERVIÇO SOCIAL DO TRANSPORTE / SERVIÇO NACIONAL DE APRENDIZAGEM DO TRANSPORTE (SEST SENAT-CE)

SEST SENAT – UNIDADE FORTALEZA

Diretora: Denise Xavier Barbosa

Aniversário: 19/7

📍 Rua Dona Leopoldina, 1050

– Centro – CEP 60110-000 –

Fortaleza - CE

☎ (85) 3304 4111 / 4122 / 4124 / 4126

✉ denisebarbosa@sestsenat.org.br

🌐 www.sestsenat.org.br/fortaleza

Coordenadora do Sest: Cely

Oliveira Dias

✉ celydias@sestsenat.org.br

Coordenadora do Senat: Maria

Cristina Ferreira Gonçalves

✉ cristinagoncalves@sestsenat.org.br

Coordenador de administração e

finanças: Jonas Vieira Xavier Neto

✉ jonasneto@sestsenat.org.br

SEST SENAT – UNIDADE SOBRAL

Diretora: Cláudia Patricia Muniz

Aniversário: 27/1

📍 Av. Cleto Ferreira da Ponte, 2184 –

Junco – CEP 62030-595 – Sobral - CE

☎ (88) 3614 3210 / 3180 / 3611 7995

/ 4556

✉ claudiamuniz@sestsenat.org.br

🌐 www.sestsenat.org.br/sobral

Coordenadora do Sest: Karla

Mara Coelho Ponte de Oliveira

✉ karlaponte@sestsenat.org.br

Coordenadora do Senat: Laiana

Maria Dias Almeida Brito

✉ laianabrito@sestsenat.org.br

Coordenadora de administração

e finanças: Fernanda Cristina

Lira Simplicio

✉ fernandalira@sestsenat.org.br

SEST SENAT – UNIDADE CRATO

Diretor: Kalaman Liberal

Aniversário: 16/5

📍 Av. Padre Cícero, 4400 – São José

– CEP 63133-830 – Crato - CE

☎ (88) 3586 8300

✉ kalamanliberal@sestsenat.org.br

🌐 www.sestsenat.org.br/crato

Coordenadora do Sest: Tatiana

Brito Bessa

✉ tatianabessa@sestsenat.org.br

Coordenador do Senat: Alexandre

Cortez de Souza

✉ alexandresouza@sestsenat.org.br

Coordenadora de

administração e finanças: Kelma

Aragão Filgueiras

✉ kelmafilgueiras@sestsenat.org.br

SEST SENAT – CONSELHO REGIONAL NORDESTE I (CRNE I)

Supervisora: Fernanda

Silva Barreira

Aniversário: 8/10

📍 Rua Dona Leopoldina, 1050 – 3º

andar – Centro – CEP 60110-000 –

Fortaleza - CE

☎ (85) 3261 7066

✉ fsilva@sestsenat.org.br

SINDICATO DAS EMPRESAS DE TRANSPORTE DE PASSAGEIROS DO ESTADO DO CEARÁ (SINDIÔNIBUS)

Presidente-executivo: Dimas

Humberto Silva Barreira

Aniversário: 14/5

📍 Av. Borges de Melo, 60 –

Aerolândia – CEP 60415-510 –

Fortaleza - CE

☎ (85) 4005 0990

✉ presidencia@sindionibus.

com.br / secretaria.presidencia@

sindionibus.com.br

🌐 www.sindionibus.com.br

SINDICATO DAS EMPRESAS DE TRANSPORTE URBANO DE PASSAGEIROS DA REGIÃO METROPOLITANA DE FORTALEZA (SETRANS-CE)

Presidente: Mario Jatahy de

Albuquerque Júnior

Aniversário: 23/4

Mandato: até 4/2024

📍 Av. Borges de Melo, 60 –

Aerolândia – CEP 60415-510 –

Fortaleza - CE

☎ (85) 4005 0990

✉ mario@vegasa.com.br

SINDICATO DAS EMPRESAS DE TRANSPORTE COLETIVO INTERMUNICIPAL E INTERESTADUAL DO CEARÁ (SINTERÔNIBUS)

Presidente: Mario Jatahy de

Albuquerque Júnior

Aniversário: 23/4

Mandato: até 4/2024

📍 Av. Borges de Melo, 60 – sala

2 – Aerolândia – CEP 60415-510 –

Fortaleza - CE

☎ (85) 3227 1478 / 98616 8087

✉ contato@sinteronibus.com.br

🌐 www.sinteronibus.com.br

SINDICATO DAS EMPRESAS DE TRANSPORTES DE PASSAGEIROS POR FRETAMENTO DO ESTADO DO CEARÁ (SINFRECE)

Presidente: Daniel Rosa Álvares

Aniversário: 13/1

Mandato: até 4/2024

📍 Av. Washington Soares, 55 –

sala 307 – Coworking Concept

Offices – Cocó – CEP 60175-657 –

Fortaleza - CE

☎ (85) 99224 1810

✉ sinfrece@hotmail.com



FEDERAÇÃO DA AGRICULTURA E PECUÁRIA DO ESTADO DO CEARÁ (FAEC)

Presidente: José Amilcar de

Araújo Silveira

Aniversário: 1º/11

Mandato: até 12/2025

📍 Av. Eduardo Girão, 317 – térreo

– Jardim América – CEP 60410-442

– Fortaleza - CE

☎ (85) 3535 8023 / 8011

FEDERAÇÃO DOS TRABALHADORES NO SERVIÇO PÚBLICO MUNICIPAL DO ESTADO DO CEARÁ (FETAMCE)

Presidente: Enedina Soares da Silva
Aniversário: 17/5
Mandato: até 7/2022
🏠 Rua Padre Barbosa de Jesus, 820 – Fátima – CEP 60040-480 – Fortaleza - CE
☎ (85) 3226 1788
✉ fetamce@fetamce.org.br
🌐 www.fetamce.org.br

SINDICATO DOS TRABALHADORES EM PROCESSAMENTO DE DADOS, SERVIÇOS DE COMPUTAÇÃO, DE INFORMÁTICA E NOVAS TECNOLOGIAS DA INFORMAÇÃO DO ESTADO DO CEARÁ (SINDPD-CE)

Presidente: José Valmir Bráz
Aniversário: 24/2
Mandato: até 8/2022
🏠 Av. Tristão Gonçalves, 1250 – Centro – CEP 60015-001 – Fortaleza - CE
☎ (85) 3048 1414
✉ falecom@sindpdce.org.br
🌐 www.sindpdce.org.br

SINDICATO DOS TRABALHADORES DO SERVIÇO PÚBLICO FEDERAL NO ESTADO DO CEARÁ (SINTSEF)

Coordenador-geral: Roberto Luque de Sousa
Aniversário: 14/4
Mandato: até 3/2023
🏠 Rua 24 de Maio, 1201 – Centro – CEP 60020-000 – Fortaleza - CE
☎ (85) 3255 7300 / 7303
✉ sintsef@sintsef-ce.org.br / secretaria@sintsef-ce.org.br / imprensa@sintsef-ce.org.br
🌐 www.sintsefceara.org.br

SINDICATO DOS COMERCIÁRIOS DE FORTALEZA (SINDCOMERCIÁRIOS)

Coordenador-geral: Sebastião Costa do Nascimento
Aniversário: 24/1
Mandato: até 1/2026
🏠 Av. Tristão Gonçalves, 803 – Centro – CEP 60015-000 – Fortaleza - CE
☎ (85) 3455 7100
✉ falecom@sindcomerciarior.org.br
🌐 www.sindcomerciarior.org.br

SINDICATO DOS BANCÁRIOS DO CEARÁ (SEEB-CE)

Presidente: Carlos Eduardo Bezerra Marques
Aniversário: 2/3
Mandato: até 8/2023
🏠 Rua 24 de Maio, 1289 – Centro – CEP 60020-001 – Fortaleza - CE
☎ (85) 3252 4266
✉ bancariosce@bancariosce.org.br
🌐 www.bancariosce.org.br

SINDICATO DOS ELETRICITÁRIOS DO ESTADO DO CEARÁ (SINDELETRO)

Presidente: Cesário Macêdo de Melo Neto
Aniversário: 31/8
Mandato: até 1/2023
🏠 Rua Antônio Pompeu, 99 – José Bonifácio – CEP 60040-005 – Fortaleza - CE
☎ (85) 3521 4200
✉ secretaria@sindeleetro.org.br
🌐 www.sindeleetro.org.br

SINDICATO ÚNICO DOS TRABALHADORES EM EDUCAÇÃO DO CEARÁ (SINDIUTE)

Presidente: Ana Cristina Fonseca Guilherme da Silva
Aniversário: 24/1
Mandato: até 12/2024
🏠 Rua Floriano Peixoto, 1464 – José Bonifácio – CEP 60025-131 – Fortaleza - CE
☎ (85) 3231 7282
✉ sindiute@sindiute.org.br
🌐 www.sindiute.org.br

SINDICATO DOS JORNALISTAS NO CEARÁ (SINDJORCE)

Presidente: Rafael Mesquita
Aniversário: 25/5
Mandato: até 7/2022
🏠 Rua Joaquim Sá, 545 – Dionísio Torres – CEP 60130-050 – Fortaleza - CE
☎ (85) 3272 2966 / 3247 1094
✉ sindjorce@sindjorce.org.br
🌐 www.sindjorce.org.br

SINDICATO DOS TRABALHADORES NO SERVIÇO PÚBLICO ESTADUAL DO CEARÁ (MOVA-SE)

Coordenador-geral: Antônio de Pádua de Freitas Araújo
Aniversário: 31/12
Mandato: até 2/2024
🏠 Rua Princesa Isabel, 502 – Centro – CEP 60015-060 – Fortaleza - CE
☎ (85) 3226 0665 / 0642 / 3023 3572 / 99600 0113
✉ mova-se@mova-se.com.br
🌐 www.mova-se.org.br

SINDICATO DOS METALÚRGICOS DO CEARÁ (SINDMETAL)

Presidente: Antônio Fernando Chaves de Lima
Aniversário: 26/8
Mandato: até 2/2024
🏠 Rua Nossa Senhora das Graças, 262 – Pirambu – CEP 60310-770 – Fortaleza - CE
☎ (85) 3281 2521
✉ sindmetal@oi.com.br



FORÇA SINDICAL-CE

Presidente: Raimundo Nonato Gomes
Aniversário: 9/5
Mandato: até 3/2026
🏠 Rua Solon Pinheiro, 1782 – Fátima – CEP 60050-041 – Fortaleza - CE
☎ (85) 3231 9797 / 3022 1874
✉ rngomes@yahoo.com.br

ALGUMAS ENTIDADES LIGADAS À FORÇA SINDICAL-CE

SINDICATO DOS METALÚRGICOS DE MARACANAÚ (SINDIMETAL)

Presidente: José Milton Pereira da Costa
Aniversário: 29/10
Mandato: até 9/2022
🏠 Rua 13, 10 – Conjunto Industrial – CEP 61925-250 – Maracanaú - CE
☎ (85) 3463 1102 / 3215 3287
✉ metalurgicos.sindicato@yahoo.com.br
🌐 www.sindimetalmac.com.br

SINDICATO DOS TRABALHADORES NAS INDÚSTRIAS DA CONSTRUÇÃO DE ESTRADAS, PAVIMENTAÇÃO E OBRAS DE TERRAPLANAGEM EM GERAL NO ESTADO DO CEARÁ (SINTEPAV-CE)

Presidente: Raimundo Nonato Gomes
Aniversário: 9/5
Mandato: até 10/2024
🏠 Rua Assunção, 969 – Centro – CEP 60050-010 – Fortaleza - CE
☎ (85) 3392 9999 / 3022 1850
✉ comunicacao@sintepav-ce.org.br
🌐 www.sintepav-ce.org.br

SINDICATO DOS TRABALHADORES EM MONTAGEM INDUSTRIAL EM GERAL DO ESTADO DO CEARÁ (SITRAMONTI-CE)

Presidente: Francisco Evandro Pinheiro
Aniversário: 16/4
Mandato: até 1/2026
🏠 Rua do Cajueiro, 20 – Pecém – CEP 62670-000 – São Gonçalo do Amarante - CE
☎ (85) 3315 1326
✉ contato@sitramonti-ce.org.br
🌐 www.sitramonti-ce.org.br

SINDICATO DOS EMPREGADOS EM POSTOS DE SERVIÇOS DE COMBUSTÍVEIS E DERIVADOS DE PETRÓLEO DO ESTADO DO CEARÁ (SINPOSPETRO-CE)

Presidente: Ardilis Arrais
Aniversário: 19/8
Mandato: até 12/2022
🏠 Rua Floriano Peixoto, 1427 – Centro – CEP 60025-131 – Fortaleza - CE
☎ (85) 3201 2700
✉ presidencia@sinpospetroce.org.br
🌐 www.sinpospetroce.org.br

SINDICATO DOS MOTOBOYS, MOTOQUEIROS, MOTOQUEIROS VENDEDORES E PRÉ-VENDEDORES, MOTOQUEIROS COBRADORES, MENSAGEIROS, MECÂNICOS E VENDEDORES ESPECÍFICOS DA ÁREA MOTOCICLISTA NO ESTADO DO CEARÁ (SINDIMOTOS-CE)

🏠 Rua Nogueira Acioli, 1605 – Joaquim Távora – CEP 60110-140 – Fortaleza - CE
☎ (85) 3257 3779
✉ sindimotosceara@gmail.com / contato@sindimotos-ce.org.br / betosindimoto@gmail.com
🌐 www.sindimotos-ce.org.br
* O mandato de Glauberto Barbosa de Almeida encerrou em abril de 2022 e até o fechamento desta edição não estava definido o próximo presidente.



UNIÃO GERAL DOS TRABALHADORES DO CEARÁ (UGT-CE)

Presidente: Agenor Lopes da Silva
Aniversário: 13/7
Mandato: até 12/2022
🏠 Rua Odilon Soares, 150 – Farias Brito – CEP 60011-021 – Fortaleza - CE
☎ (85) 3038 8118
✉ ugtce@yahoo.com.br

ALGUNS SINDICATOS LIGADOS À UGT-CE

SINDICATO DOS TRABALHADORES NAS INDÚSTRIAS DE BENEFICIAMENTO DE CASTANHA DE CAJU E AMÊNDOS VEGETAIS NO ESTADO DO CEARÁ (SINDCASTANHA)

Presidente: Antônio Xavier
Aniversário: 14/8
Mandato: até 3/2024
🏠 Rua Frei José Maria, 441 – Presidente Kennedy – CEP 60356-130 – Fortaleza - CE
☎ (85) 3478 4295 / 4274
✉ sindcastanhace@gmail.com

SINDICATO DOS TRABALHADORES NAS INDÚSTRIAS DE PANIFICAÇÃO E CONFEITARIA, MASSAS ALIMENTÍCIAS E BISCOITOS DO ESTADO DO CEARÁ (SINDIPAN-CE)

Presidente: Carlos Alberto Lindolfo de Lima
Aniversário: 24/12
Mandato: até 5/2025
🏠 Rua Graça Aranha, 359 – Barra do Ceará – CEP 60334-170 – Fortaleza - CE
☎ (85) 3228 7766 / 3282 1994
✉ sindipan_ce@yahoo.com.br

SINDICATO DAS SECRETÁRIAS E SECRETÁRIOS DO ESTADO DO CEARÁ (SINDSECE)

Presidente: Teresinha de Jesus Cordeiro Miranda
Aniversário: 14/4
Mandato: até 8/2025
🏠 Rua Pereira Filgueiras, 2020 – sala 508 – Ed. P&G Center – Aldeota – CEP 60160-194 – Fortaleza - CE
☎ (85) 3454 2425
✉ contato@sindsece.com.br
🌐 www.sindsece.com.br

SINDICATO DOS SECURITÁRIOS DE FORTALEZA

Presidente: Valderi Ribeiro Barros
Mandato: até 1/2024
🏠 Av. Francisco Sá, 2399 e 2400 – Jacarecanga – CEP 60010-450 – Fortaleza - CE
☎ (85) 3223 3066 / 3243 4233
✉ securitariosce@gmail.com

SINDICATO DOS INSTRUTORES DE VEÍCULOS AUTOMOTORES DO ESTADO DO CEARÁ (SINDVACE)

Presidente: João Róseo Salgado Filho
Mandato: até 2/2025
🏠 Rua Odilon Soares, 150 – Farias Brito – CEP 60011-021 – Fortaleza - CE
☎ (85) 3469 2869 / 98815 8370
✉ sindvace@yahoo.com.br

SINDICATO DOS ATLETAS DE FUTEBOL DO ESTADO DO CEARÁ

Presidente: Marco Antônio da Silva Nunes
Mandato: até 9/2022
🏠 Av. Dom Luís, 500 – Meireles – CEP 60160-196 – Fortaleza - CE
☎ (85) 99688 5864 / 98528 9474
✉ safece@yahoo.com.br

SINDICATO DOS RADIALISTAS E PUBLICITÁRIOS DO ESTADO DO CEARÁ

Presidente: Antônio Pereira Viana
Mandato: até 8/2022
🏠 Rua Capitão Melo, 3750 – Joaquim Távora – CEP 60120-095 – Fortaleza - CE
☎ (85) 3227 1208 / 2535
✉ sindradioce@gmail.com

SINDICATO DOS TRABALHADORES NA AVICULTURA NO ESTADO DO CEARÁ

Presidente: Francisco Antônio Martins dos Santos
Mandato: até 4/2023
🏠 Rua Silveira da Mota, 62 – Messejana – CEP 62841-555 – Fortaleza - CE
☎ (85) 3276 2061
✉ sindiave.ceara@gmail.com

SINDICATO DOS ARTISTAS TÉCNICOS EM ESPETÁCULOS DE DIVERSÃO DO ESTADO DO CEARÁ (SATED-CE)

Presidente: Oscar Roney Arruda Ramos
Mandato: até 10/2024
🏠 Rua Floriano Peixoto, 735 – sala 501 – Centro – CEP 60025-130 – Fortaleza - CE
☎ (85) 3251 2106
✉ satedceara@yahoo.com.br

SINDICATO DOS PROFISSIONAIS DE EDUCAÇÃO FÍSICA DO CEARÁ (SINPEF-CE)

Presidente: Jean Carlo Vidal dos Santos
Mandato: até 12/2024
🏠 Rua Odilon Soares, 150 – Farias Brito – CEP 60011-021 – Fortaleza - CE
☎ (85) 99704 1237
✉ jeotal@hotmail.com

SINDICATO DOS TÉCNICOS INDUSTRIAIS DO CEARÁ (SINTEC-CE)

Presidente: Telga Stephany da Silva
Mandato: até 6/2025
🏠 Rua Padre Francisco Pinto, 114 – sala 4 – Benfica – CEP 60020-290 – Fortaleza - CE
☎ (85) 3214 3947
✉ sintec_ce@yahoo.com.br

CONSELHOS PROFISSIONAIS



CONSELHO REGIONAL DE BIBLIOTECONOMIA – 3ª REGIÃO – CEARÁ E PIAUÍ (CRB-3)

Presidente: Júlio Duarte de Oliveira
Aniversário: 4/9
Mandato: até 12/2023
📍 Av. Santos Dumont, 1687 – salas 207 e 208 – 2º andar – Ed. Santos Dumont Center – Aldeota – CEP 60150-160 – Fortaleza - CE
☎ (85) 3087 6406 / 3224 3518
✉ crb3@crb3.org.br
🌐 www.crb3.org.br



CONSELHO REGIONAL DE CORRETORES DE IMÓVEIS – 15ª REGIÃO (CRECI-CE)

Presidente: Tibério Vitoriano Benevides de Magalhães
Aniversário: 24/5
Mandato: até 12/2024
📍 Rua Padre Luís Figueira, 324 – Aldeota – CEP 60150-120 – Fortaleza - CE
☎ (85) 3231 6744
✉ tiberiobenevides@creci.org.br / tiberiobenevides@yahoo.com.br
🌐 www.creci-ce.gov.br




CONSELHO REGIONAL DE CONTABILIDADE DO CEARÁ (CRC-CE)

Presidente: Felipe Matos Guerra
Aniversário: 18/2
Mandato: até 12/2023
📍 Avenida da Universidade, 3057 – Benfica – CEP 60020-181 – Fortaleza - CE
☎ (85) 3194 6000 / 6028 / 6011
✉ presidente@crc-ce.org.br / asspres@crc-ce.org.br / conselho@crc-ce.org.br
🌐 www.crc-ce.org.br



CONSELHO REGIONAL DE FARMÁCIA DO CEARÁ (CRF-CE)

Presidente: Arlandia Cristina Lima Nobre de Moraes
Aniversário: 11/11
Mandato: até 12/2023
📍 Rua Marcondes Pereira, 1160 – Dionísio Torres – CEP 60135-222 – Fortaleza - CE
☎ (85) 3099 8801 / 8803
✉ presidente@crfce.org.br
🌐 www.crfce.org.br



CONSELHO REGIONAL DE SERVIÇO SOCIAL – 3ª REGIÃO CEARÁ (CRESS)

Presidente: Crizeuda Freire
Aniversário: 5/9
Mandato: até 5/2023
📍 Rua Waldery Uchôa, 90 – Benfica – CEP 60020-110 – Fortaleza - CE
☎ (85) 3243 8700
✉ cressceara@cress-ce.org.br
🌐 www.cress-ce.org.br



CONSELHO REGIONAL DE PSICOLOGIA – 11ª REGIÃO (CRP 11)

Conselheira-presidente: Nágela Natasha Lopes Evangelista
Aniversário: 20/10
Mandato: até 9/2022
📍 Rua Carlos Vasconcelos, 2521 – Joaquim Távora – CEP 60115-171 – Fortaleza - CE
☎ (85) 3246 6887 / 6879 / 99978 4529
✉ crp11@crp11.org.br / diretoria@crp11.org.br / assedir@crp11.org.br
🌐 www.crp11.org.br



CONSELHO REGIONAL DE QUÍMICA – 10ª REGIÃO (CRQ-X)

Presidente: Cláudio Sampaio Couto
Aniversário: 5/10
Mandato: até 11/2022
📍 Rua Floriano Peixoto, 2020 – José Bonifácio – CEP 60025-131 – Fortaleza - CE
☎ (85) 3226 4958 / 3253 1607
✉ crqx@crqx.org.br / crqce@hotmail.com
🌐 www.crxq.org.br



CONSELHO REGIONAL DE ENFERMAGEM DO CEARÁ (COREN-CE)

Presidente: Ana Paula Brandão da Silva Farias
Aniversário: 17/11
Mandato: até 12/2023
📍 Rua Mário Mamede, 609 – Fátima – CEP 60415-000 – Fortaleza - CE
☎ (85) 3105 7850 / 7857 / 7866
✉ coren.cesecretaria@gmail.com
🌐 www.coren-ce.org.br



CONSELHO REGIONAL DE FISIOTERAPIA E TERAPIA OCUPACIONAL DA 6ª REGIÃO CEARÁ (CREFITO6-CE)

Presidente: as eleições ocorreram em abril de 2022, porém, até o fechamento desta edição, o resultado não havia sido homologado.
📍 Av. Rogaciano Leite, 432 – Salinas – CEP 60810-786 – Fortaleza - CE
☎ (85) 3241 1456 / 99994 8289 (presidência) 99944 1506 (secretaria)
✉ crefito6@crefito6.org.br
🌐 www.crefito6.org.br



CONSELHO REGIONAL DE MEDICINA VETERINÁRIA DO ESTADO DO CEARÁ (CRMV-CE)

Presidente: Francisco Atualpa Soares Júnior
Aniversário: 10/12
Mandato: até 2/2024
📍 Rua Doutor José Lourenço, 3288 – Joaquim Távora – CEP 60115-282 – Fortaleza - CE
☎ (85) 3513 1661 / 1569 / 99219 4098
✉ presidencia@crmv-ce.org.br
🌐 www.crmv-ce.org.br



CONSELHO REGIONAL DE ODONTOLOGIA DO CEARÁ (CRO-CE)

Presidente: Gládyo Gonçalves Vidal
Aniversário: 8/1
Mandato: até 12/2023
📍 Rua Gonçalves Lêdo, 1655 – Centro – CEP 60110-261 – Fortaleza - CE
☎ (85) 3464 2100
✉ cro@cro-ce.org.br
🌐 www.cro-ce.org.br



CONSELHO REGIONAL DE TÉCNICOS EM RADIOLOGIA DO CEARÁ – 2ª REGIÃO (CRTL2)

Diretor-presidente: Salomão de Sousa Melo
Aniversário: 7/8
Mandato: até 9/2024
📍 Rua Barão do Rio Branco, 1071 – 8º andar – salas 813 e 814 – Ed. Lóbrás – Centro – CEP 60025-060 – Fortaleza - CE
☎ (85) 3251 1551
✉ crtr2@crtrceara.gov.br
🌐 www.crtceara.gov.br



ORDEN DOS ADVOGADOS DO BRASIL – SEÇÃO CEARÁ (OAB-CE)

Presidente: José Erinaldo Dantas Filho
Aniversário: 15/6
Mandato: até 12/2023
📍 Av. Washington Soares, 800 – Patriolino Ribeiro – CEP 60810-300 – Fortaleza - CE
☎ (85) 3216 1600
✉ presidencia@oabce.org.br
🌐 www.oabce.org.br



CONSELHO REGIONAL DE EDUCAÇÃO FÍSICA DA 5ª REGIÃO (CREF5)

Presidente: Andréa Benevides
Aniversário: 22/2
Mandato: até 12/2024
📍 Rua Tibúrcio Frota, 1363 – São João do Tauape – CEP 60130-301 – Fortaleza - CE
☎ (85) 3262 2945 / 3234 6038
✉ cref5@cref5.org.br
🌐 www.cref5.org.br



CONSELHO REGIONAL DE ECONOMIA DA 8ª REGIÃO (CORECON-CE)

Presidente: Silvana Maria Parente Neiva Santos
Aniversário: 11/9
Mandato: até 12/2022
📍 Av. Antônio Sales, 1317 – sala 102 – Joaquim Távora – CEP 60135-101 – Fortaleza - CE
☎ (85) 3246 1551 / 0523
✉ corecon-ce@hotmail.com
🌐 www.corecon-ce.org.br



CONSELHO REGIONAL DE NUTRICIONISTAS – 11ª REGIÃO (CRN-11)

Presidente: José de Ribamar Mendes

Aniversário: 30/4

Mandato: até 4/2025

📍 Av. Santos Dumont, 1740 – salas 1112, 1113 e 1114 – Ed. Centro Empresarial Rocha Aguiar – Aldeota – CEP 60150-160 – Fortaleza - CE

☎ (85) 4042 9542

✉ crn11@crn11.org.br

🌐 www.crn11.org.br



CONSELHO REGIONAL DE ADMINISTRAÇÃO DO CEARÁ (CRA-CE)

Presidente: Leonardo José Macedo

Aniversário: 21/6

Mandato: até 12/2022

📍 Rua Dona Leopoldina, 935 – Centro – CEP 60110-000 – Fortaleza - CE

☎ (85) 3421 0906 / 0909

✉ presidente@craceara.org.br

🌐 www.craceara.org.br



CONSELHO REGIONAL DE FONOAUDIOLOGIA – 8ª REGIÃO (CREFONO8)

Presidente: Luciana Picanço Pereira

Aniversário: 28/7

Mandato: até 3/2023

📍 Av. Desembargador Moreira, 2020 – sala 401 – Ed. Equatorial Trade Center – Aldeota – CEP 60170-002 – Fortaleza - CE

☎ (85) 3264 8482

✉ secretaria@crefono8.gov.br

🌐 www.crefono8.gov.br



CONSELHO REGIONAL DE ENGENHARIA E AGRONOMIA DO CEARÁ (CREA-CE)

Presidente (em exercício):

Fernando Antônio Von Paumgarten de Galiza

Aniversário: 29/12

Mandato: até 12/2023

📍 Rua Castro e Silva, 81 – Centro – CEP 60030-010 – Fortaleza - CE

☎ (85) 3453 5800 / 99113 3289 /

0800 979 1400 (ouvidoria)

✉ presidencia@creace.org.br

🌐 www.creace.org.br



CONSELHO DE ARQUITETURA E URBANISMO DO CEARÁ (CAU-CE)

Presidente: Lucas Ribeiro Rozzoline Muniz

Aniversário: 4/12

Mandato: até 12/2023

📍 Rua do Rosário, 77 – sala 703 – Ed. Comandante Vital Rolim – Centro – CEP 60055-090 – Fortaleza - CE

☎ (85) 3055 6440

✉ atendimento@cauce.org.br

🌐 www.cauce.org.br



CONSELHO REGIONAL DE REPRESENTANTES COMERCIAIS DO CEARÁ (CORE-CE)

Presidente: Francisco de Assis Philomeno Gomes Júnior

Aniversário: 2/10

Mandato: até 3/2023

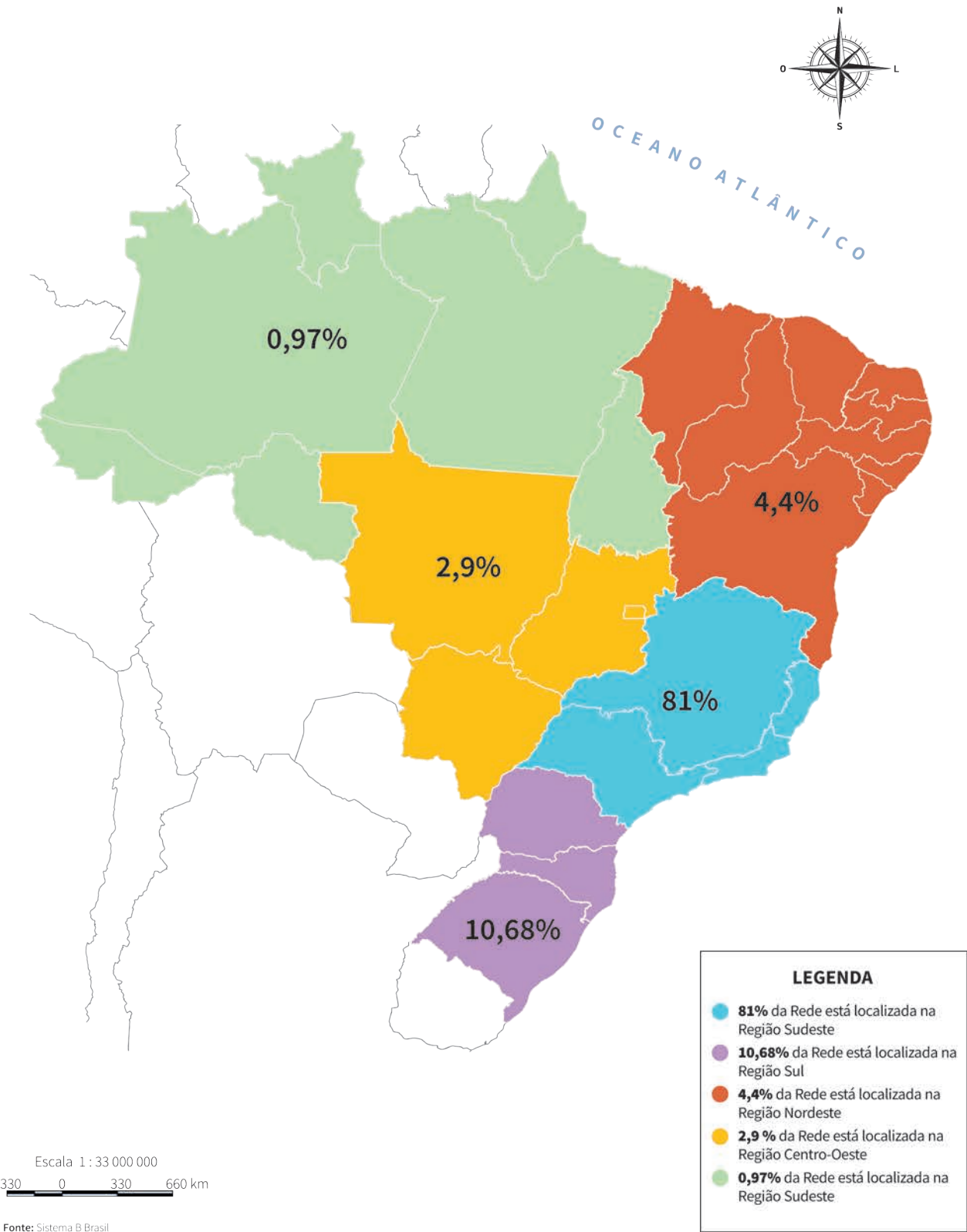
📍 Rua Joaquim Nabuco, 3275 – Dionísio Torres – CEP 60125-121 – Fortaleza - CE

☎ (85) 3272 5952

✉ philomenojr@corece.org.br

🌐 www.corece.org.br

SISTEMA B BRASIL



LEGISLATIVO

O *ranking* dos parlamentares mais influentes na bancada cearense em Brasília, na Assembleia Legislativa do Estado e na Câmara de Fortaleza é o quadro mais preciso do jogo político nas três esferas. Pelo placar, é possível perceber com clareza o grau de influência nas casas pesquisadas. O *ranking* é exclusivo do *Anuário* e é elaborado por meio do voto dos parlamentares em três nomes, excetuando o próprio. No caso da Assembleia e da Câmara venceram os respectivos presidentes, como é natural pelo grau de articulação e definição da pauta. Evandro Leitão (PDT) e Antônio Henrique (PDT), pela ordem. Henrique empatou com Gardel Rolim, também do PDT e líder do prefeito na Casa. Em Brasília, venceram empatados os senadores Tasso Jereissati (PSDB) e Cid Gomes (PDT). Além do *ranking*, os leitores podem conhecer o perfil de cada um dos parlamentares, com informações sobre a linha do mandato, dados pessoais e contatos.


No decorrer do capítulo:
detalhes da obra *Cangaceiro*
(1971), de Aldemir Martins

GUIA RÁPIDO


Legislativo

PARLAMENTARES EM CADA CASA

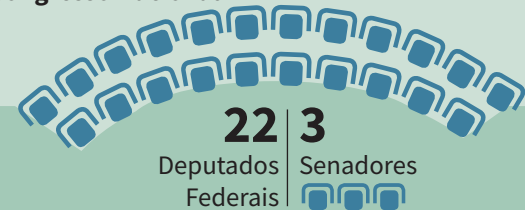
Câmara Municipal de Fortaleza



Assembleia Legislativa do Estado do Ceará



Bancada cearense no Congresso Nacional



Ranking dos mais influentes da Câmara Municipal de Fortaleza

1º Antônio Henrique (PDT) e Gardel Rolim (PDT) ambos com 12 votos	2º Adail Júnior (PDT) e Léo Couto (PSB) ambos com 10 votos	3º Lúcio Bruno (PDT) com 8 votos
--	---	--

Ranking dos mais influentes da Assembleia Legislativa do Estado do Ceará

1º Evandro Leitão (PDT) com 27 votos	2º Júlio César (PT) com 17 votos	3º Augusta Brito (PT) com 8 votos
--	--	---

Ranking dos mais influentes da bancada cearense no Congresso Nacional

1º Cid Gomes (PDT) e Tasso Jereissati (PSDB) ambos com 11 votos	2º André Figueiredo (PDT) com 6 votos	3º Domingos Neto (PSD) com 4 votos
--	---	--

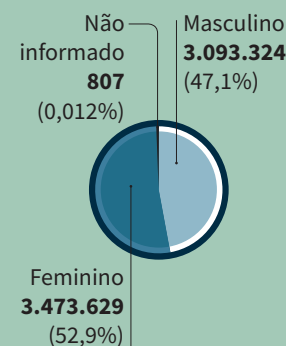
PERFIL DO ELEITORADO - 2020

6.567.760 Eleitores aptos a votar

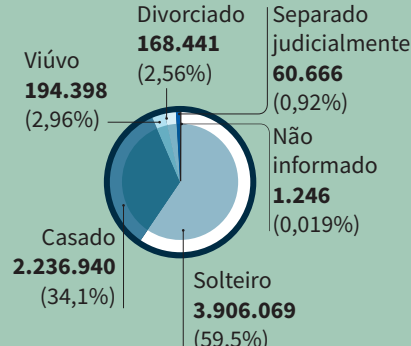


Eleitores com nome social aptos a votar
610

GÊNERO

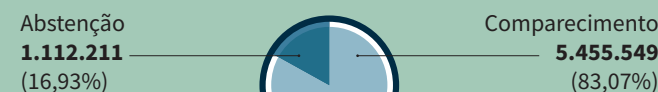


ESTADO CIVIL



COMPARECIMENTO E ABSTENÇÃO - 2020 1º TURNO

Dos **6.567.760** eleitores aptos a votar

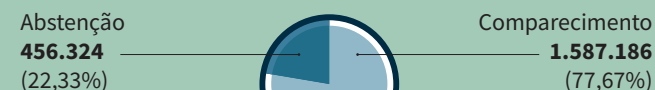


POR GÊNERO

	Comparecimento	Abstenção
Masculino	2.553.986	539.338
Feminino	2.901.462	572.167

COMPARECIMENTO E ABSTENÇÃO - 2020 2º TURNO

Dos **2.043.510** eleitores aptos a votar



POR GÊNERO

	Comparecimento	Abstenção
Masculino	716.457	203.814
Feminino	870.638	251.934
Não informado	91	576

IDADE MÍNIMA PARA ASSUMIR CARGOS (ELEGIBILIDADE)

35 ANOS

- Presidente da República
- Vice-presidente da República
- Senador

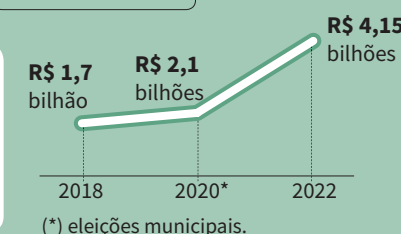
30 ANOS

- Governador de Estado e do Distrito Federal
- Vice-governador de Estado e do Distrito Federal

21 ANOS

- Deputado Federal
- Deputado Estadual ou Distrital
- Prefeito
- Vice-prefeito

FUNDO ELEITORAL
Fundo Especial de Financiamento de Campanha (FEFC)



COTA PARA O EXERCÍCIO DA ATIVIDADE PARLAMENTAR (CEAP)

Custeia as despesas do mandato como divulgação da atividade parlamentar, consultoria e pesquisas, aluguel de veículos, passagem aérea, manutenção de escritório, entre outras.

Valor máximo mensal da cota por estado em 2021

O Ceará ocupa a 6ª posição na tabela de valor máximo mensal da cota. Existe uma variação de estado para estado por causa das passagens aéreas. Isso está relacionado ao valor do trecho entre Brasília e o estado que o deputado representa.

Os cinco maiores valores de cota mensal são

1º Roraima	R\$ 45.612,53
2º Acre	R\$ 44.632,46
3º Rondônia	R\$ 43.672,49
4º Amazonas	R\$ 43.570,46
5º Rio Grande do Norte	R\$ 42.731,99

VOCÊ CONHECE AS ETAPAS DO PROCESSO ELEITORAL?

- 1 Registro de candidatos (candidaturas)
- 2 Cadastro de eleitores
- 3 Logística eleitoral (e preparação das eleições)
- 4 Votação
- 5 Prestação de contas
- 6 Totalização dos resultados das eleições
- 7 Divulgação dos resultados das eleições
- 8 Diplomação dos candidatos eleitos

ÁREAS TEMÁTICAS MAIS VOTADAS EM 2021, na Câmara dos Deputados (em número de propostas)

312 Ciência, tecnologia e comunicações

218 Política e administração pública

75 Direitos humanos

70 Educação, cultura e esportes

50 Saúde

FONTES: Tribunal Superior Eleitoral (TSE) e Câmara dos Deputados



A Assembleia Legislativa está cada vez mais perto dos cearenses. O Parlamento trabalha para impulsionar o desenvolvimento sustentável do nosso Estado e para melhorar a qualidade de vida da nossa gente. Para isso, a Casa do Povo cumpre com sua função legislativa, assim como também oferta serviços e programas para estreitar as relações com cada cidadão e cidadã. Siga o fio com a gente.

ZAP DELAS

O Zap Delas é um número de Whatsapp que recebe denúncias de violência contra a mulher. Envie mensagem para (85) 9.9814.0754 e conte com o apoio de profissionais especializados da Procuradoria Especial da Mulher da Assembleia Legislativa do Estado do Ceará. Estamos juntas nessa luta. Violência contra a mulher é crime, denuncie!



TVAssembleiaCeara



AssembleiaCE



@Assembleia_CE



@assembleiace



Rádio FM Assembleia



ZAP delas
85 9 9814.0754



ALECE ASSEMBLEIA
LEGISLATIVA
DO ESTADO
DO CEARÁ



Assembleia
Itinerante

ASSEMBLEIA ITINERANTE

Além de sessão plenária, com a presença de deputados e deputadas que representam o povo cearense, o novo formato da Assembleia Itinerante leva a Feira de Serviços e o Festival de Arte e Cultura para a população. Oficinas, palestras, solicitação de documentos, campanhas educativas, atendimento odontológico e muitos outros serviços são disponibilizados durante três dias. Nesse período, artistas de cada região se apresentam em um festival com transmissão pelas redes sociais da Casa e premiações em diversas categorias. Mais serviços, mais cultura e mais políticas públicas para nossa gente.



ALECE

ASSEMBLEIA
LEGISLATIVA
DO ESTADO
DO CEARÁ

PODCASTS

A Rádio FM Assembleia se reinventa a cada dia para levar mais informações ao povo cearense sobre o Parlamento Estadual, além de cultura e música de qualidade. Recentemente, a emissora deu passos importantes abrindo canais no Spotify, Deezer, Google Podcasts, Apple Podcasts, onde o público pode ouvir conteúdos da Rádio FM Assembleia em qualquer horário, além de podcasts exclusivos. Informações com qualidade e credibilidade para você.



RESPONSABILIDADE SOCIAL

Utilizando os Objetivos de Desenvolvimento Sustentável (ODS) da Organização das Nações Unidas (ONU) como balizadores, o Comitê de Responsabilidade Social da Assembleia Legislativa promove programas e ações para proporcionar mais qualidade de vida aos servidores e moradores do entorno do Parlamento. O Comitê trabalha para contribuir com o desenvolvimento sustentável do nosso Estado, com olhar especial para aqueles que mais precisam.



ALECE ASSEMBLEIA
LEGISLATIVA
DO ESTADO
DO CEARÁ



TVAssembleiaCeara



AssembleiaCE



@Assembleia_CE



@assembleiace



Rádio FM Assembleia

OS MAIS INFLUENTES NA ASSEMBLEIA LEGISLATIVA DO ESTADO DO CEARÁ (ALECE)

Os rankings dos parlamentares cearenses é um dos conteúdos tradicionais e exclusivos do *Anuário do Ceará*. Para chegar ao resultado, a equipe do *Anuário* pergunta: "Na sua opinião, quem é o parlamentar mais influente da Casa?", seja na Câmara Municipal de Fortaleza (CMFor), na Assembleia Legislativa do Estado do Ceará (Alece), na Câmara dos Deputados e no Senado Federal, nesses dois últimos casos, os que representam o Estado em Brasília.

O ranking dos mais influentes entre os deputados estaduais desta edição do *Anuário do Ceará* foi realizado novamente usando a tecnologia, garantindo o distanciamento em virtude da pandemia da Covid-19. A pesquisa foi realizada usando recursos de comunicação via internet no processo de apuração de seus dados e manteve suas características essenciais para assegurar sua autenticidade: a credibilidade, o sigilo, o rigor na apuração e a checagem das informações.

Nesta edição, o parlamentar que ocupa o topo do ranking de influência da Alece é o presidente da Casa, Evandro Leitão (PDT). Mantendo os 27 votos que recebeu no levantamento anterior, o deputado assegurou novamente o primeiro lugar. Ele exerce a Presidência no biênio 2021-2022.

MESA DIRETORA

BIÊNIO 2021-2022	
Presidente	Evandro Leitão (PDT)
1º vice-presidente	Fernando Santana (PT)
2º vice-presidente	Danniel Oliveira (MDB)
1º secretário	Antônio Granja (PDT)
2º secretário	Audic Mota (MDB)
3ª secretária	Érika Amorim (PSD)
4º secretário	Apóstolo Luiz Henrique (Republicanos)
1º suplente	Fernanda Pessoa (União Brasil)
2º suplente	Osmar Baquit (PDT)
3º suplente	João Jaime (PP)

Com 17 votos, dois a menos do que na pesquisa anterior, o deputado estadual Júlio César Filho (PT) manteve a segunda posição no ranking. O parlamentar já atuou como ouvidor na Assembleia e presidiu a Comissão de Juventude e a de Orçamento, Finanças e Tributação. Foi, também, líder do então governador Camilo Santana (PT).

Em terceiro lugar, com oito votos, está a deputada Augusta Brito (PT), a primeira mulher líder do Governo na história da Alece. A quarta posição é do deputado Fernando Santana (PT) com sete votos, em seguida, em quinto lugar, Elmano de Freitas (PT) com cinco votos. Na sequência, na sexta colocação, Fernando Hugo (PSD), com quatro votos.

Do sétimo ao nono lugar, 29 deputados receberam votos, resultando em empates entre os parlamentares nessas três últimas posições do ranking. A sétima posição é dividida entre os deputados André Fernandes (PL), Danniel Oliveira (MDB), Delegado Cavalcante (PL), Heitor Férrer (União Brasil), Marcos Sobreira (PDT), Queiroz Filho (PDT), Sérgio Aguiar (PDT), Soldado Noelio (União Brasil), Tony Brito (Pros) e Zezinho Albuquerque (PP), com três votos cada.

Os deputados estaduais Agenor Neto (MDB), Antônio Granja (PDT), Audic Mota (MDB), Davi de Raimundão (MDB), Guilherme Lan-

dim (PDT), João Jaime (PP), Leonardo Araújo (MDB), Lucílvio Girão (PSD) e Renato Roseno (Psol) receberam dois votos cada e juntos ocupam a oitava posição do ranking.

Com apenas uma indicação, cada, dez deputados empataram no nono lugar do ranking, sendo eles: Apóstolo Luiz Henrique (Republicanos), David Durand (Republicanos), Dra. Silvana (PL), Érika Amorim (PSD), Fernanda Pessoa (União Brasil), Leonardo Pinheiro (PP), Nelinho (MDB), Osmar Baquit (PDT), Romeu Aldigueri (PDT) e Walter Cavalcante (MDB).

A pesquisa do ranking de influência do *Anuário* teve início no dia 4 de abril e foi encerrada em 6 de maio de 2022. A votação é secreta, cada deputado indica até três nomes, não podendo votar em si mesmo ou em deputados licenciados.

O deputado estadual Fernando Hugo (PSD) entrou de licença dia 3 de maio e sua participação na pesquisa foi registrada somente até esta data, quando o parlamentar ainda estava efetivo no cargo. Após o dia 3 de maio, o deputado não pôde mais receber votos dos colegas.

Entre os 46 deputados em exercício na Assembleia Legislativa, 11 não foram citados, um optou por não participar e dois não retornaram até o encerramento da pesquisa. Um deles indicou somente um colega e outro indicou apenas dois nomes.

CONTATOS ASSEMBLEIA

DIRETORIA-GERAL

(85) 3277 2841 / 2842
dg@al.ce.gov.br

DEPARTAMENTO LEGISLATIVO

(85) 3277 2717 / 2718
dlegis@al.ce.gov.br

OUVIDORIA

(85) 3277 9797 / 98175 9571 (WhatsApp)
ouvidoria@al.ce.gov.br

SERVIÇO

Av. Desembargador Moreira, 2807 - Dionísio Torres
CEP 60170-900 - Fortaleza - CE
(85) 3277 2500

RANKING DE INFLUÊNCIA

RANKING	PARLAMENTAR	VOTOS
1º	Evandro Leitão (PDT)	27
2º	Júlio César Filho (PT)	17
3º	Augusta Brito (PT)	8
4º	Fernando Santana (PT)	7
5º	Elmano de Freitas (PT)	5
6º	Fernando Hugo (PSD)	4
7º	André Fernandes (PL)	3
	Danniel Oliveira (MDB)	3
	Delegado Cavalcante (PL)	3
	Heitor Férrer (União Brasil)	3
	Marcos Sobreira (PDT)	3
	Queiroz Filho (PDT)	3
	Sérgio Aguiar (PDT)	3
	Soldado Noelio (União Brasil)	3
	Tony Brito (Pros)	3
	Zezinho Albuquerque (PP)	3
8º	Agenor Neto (MDB)	2
	Antônio Granja (PDT)	2
	Audic Mota (MDB)	2
	Davi de Raimundão (MDB)	2
	Guilherme Landim (PDT)	2
	João Jaime (PP)	2
	Leonardo Araújo (MDB)	2
	Lucílvio Girão (PSD)	2
	Renato Roseno (Psol)	2
	Ap. Luiz Henrique (Republicanos)	1
9º	David Durand (Republicanos)	1
	Dra. Silvana (PL)	1
	Érika Amorim (PSD)	1
	Fernanda Pessoa (União Brasil)	1
	Leonardo Pinheiro (PP)	1
	Nelinho (MDB)	1
	Osmar Baquit (PDT)	1
	Romeu Aldigueri (PDT)	1
	Walter Cavalcante (MDB)	1

DEPUTADOS ESTADUAIS



PRESIDENTE: **EVANDRO LEITÃO**

Perfil: presidente da Assembleia Legislativa do Estado do Ceará (Alece) no biênio 2021-2022. Foi eleito deputado estadual em 2014, reeleito em 2018 e, entre 2019 e 2020, foi primeiro secretário da Casa. Atuou no Governo do Ceará como secretário do Trabalho e Desenvolvimento Social de 2011 a 2013, no segundo mandato do governador Cid Gomes (PDT). Presidiu o Ceará Sporting Club entre 2008 e 2015. Em 2021, liderou o *ranking* dos mais influentes da pesquisa *Anuário do Ceará*.

Partido: PDT

Aniversário: 16/4

Mandato: 2º (2015-2018 e 2019-2022)

Profissões: advogado e economista

Domicílio eleitoral: Fortaleza

Base eleitoral: Aquiraz, Aracati, Aratuba, Barreira, Boa Viagem, Caucaia, Chorozinho, Fortaleza, Guaiúba, Itapajé, Itapipoca, Novo Oriente e Santana do Acaraú.

Votos na última eleição: 83.486

Gabinete: 409

☎ (85) 3277 2809 / 2510

✉ presidencia@al.ce.gov.br

📘 facebook.com/evandroleitao

📷 @evandroleitao

🐦 @EvandroLeitao



ACRÍSIO SENA

Perfil: natural de Fortaleza, é formado em História pela Universidade Estadual do Ceará (Uece) e mestre em Educação pela Universidade Federal do Ceará (UFC). Em 2018, foi eleito deputado estadual pela primeira vez. Afirma trabalhar com temáticas ligadas ao meio ambiente, segurança hídrica, educação, pessoas com deficiência, pessoas vivendo com HIV/Aids, juventude e direitos humanos. Assumiu a Presidência da Comissão de Desenvolvimento Regional e Recursos Hídricos da Assembleia Legislativa. É também vice-presidente das comissões de Meio Ambiente e de Cultura da Casa.

Partido: PT

Aniversário: 11/7

Mandato: 1º (2019-2022)

Profissão: professor

Domicílio eleitoral: Fortaleza

Base eleitoral: Canindé, Caucaia, Fortaleza, Icapuí, Itapipoca, Limoeiro do Norte, Maracanaú, Pentecoste, Santa Quitéria, Tabuleiro do Norte, Ubajara e Várzea Alegre.

Votos na última eleição: 27.842

Gabinete: 512

☎ (85) 3277 2560

✉ acrisiosenapt@gmail.com

📘 facebook.com/acrisio.sena

📷 @acrisiosena

🐦 @acrisiosena



ADERLÂNIA NORONHA

Perfil: filiada ao partido Solidariedade no Ceará, foi a segunda deputada estadual mais votada no pleito de 2014. É casada com o ex-prefeito de Parambu e atual deputado federal, Genecias Noronha (PL). Foi eleita segunda secretária da mesa diretora da Assembleia Legislativa para o biênio 2019-2020.

Partido: Solidariedade

Aniversário: 6/4

Mandato: 2º (2015-2018 e 2019-2022)

Profissão: empresária

Domicílio eleitoral: Parambu

Base eleitoral: Boa Viagem, Crateús, Mauriti, Novo Oriente, Orós, Parambu, Piquet Carneiro, Quiterianópolis, Quixeré e Russas.

Votos na última eleição: 66.053

Gabinete: 520

☎ (85) 3277 2339 / 2890 / 2891

✉ gabdepaderlania.noronha@al.ce.gov.br

📘 facebook.com/AderlaniaNoronha

📷 @aderlanianoronha

🐦 @DepAderlania



AGENOR NETO

Perfil: nasceu em Iguatu e é formado em Engenharia Civil pela Universidade de Fortaleza (Unifor). Foi prefeito de sua cidade natal entre os anos de 2005 e 2012. Em 2014, candidatou-se a uma vaga no Legislativo Estadual, ficando na 7ª posição entre os 46 deputados eleitos no Ceará. É filho do ex-prefeito de Quixelô e líder político de Iguatu, José Ilo Dantas.

Partido: MDB

Aniversário: 17/2

Mandato: 3º (2003-2006, 2015-2018 e 2019-2022)

Profissão: engenheiro civil

Domicílio eleitoral: Iguatu

Base eleitoral: Acopiara, Aracati, Cariús, Icó, Iguatu, Itapajé, Jucás, Milhã, Orós, Penaforte, Quixelô e Solonópole.

Votos na última eleição: 61.543

Gabinete: 112

☎ (85) 3277 2654 / 2655

✉ gabdepagenor.neto@al.ce.gov.br

🌐 www.deputadoagenorneto.com

📘 facebook.com/deputadoAgenorNeto

📷 @deputadoagenorneto



ANDRÉ FERNANDES

Perfil: nasceu na cidade de Iguatu, é filho de pastor evangélico. O parlamentar declara o seguinte currículo acadêmico: bacharelado em Ciência Política (Uninter), pós-graduação em Gestão Pública (Universidade Cruzeiro do Sul) e curso de tecnólogo em Marketing. Cursa bacharelado em Relações Internacionais (Estácio de Sá), pós-graduação em Gestão Financeira (Fundação Getúlio Vargas) e pós-graduação em Direito Constitucional. O parlamentar autodefine-se como “conservador, bolsonarista e armamentista”.

Partido: PL

Aniversário: 10/12

Mandato: 1º (2019-2022)

Profissão: estudante

Domicílio eleitoral: Fortaleza

Base eleitoral: Cascavel, Caucaia, Fortaleza, Horizonte, Iguatu, Itapipoca, Juazeiro do Norte, Maracanaú, Pacatuba e Sobral.

Votos na última eleição: 109.742

Gabinete: 508

☎ (85) 98836 5519

✉ depandrefernandes@al.ce.gov.br

📘 facebook.com/andrefernm

📷 @andrefernm

🐦 @andrefernm



ANTÔNIO GRANJA

Perfil: é médico especialista em Ginecologia e Obstetrícia. Nasceu em Jaguaribara, onde foi prefeito em 1993. Em 2022 ocupa a Primeira Secretaria da Assembleia Legislativa do Ceará, onde já presidiu as comissões de Constituição, Justiça e Redação, do Conselho de Ética, da Seguridade Social e Saúde, da Agricultura e Pecuária, Trabalho, de Defesa Social, e integrou as comissões de Meio Ambiente e Desenvolvimento do Semiárido, Orçamento, Finanças e Tributação e foi ouvidor do Conselho de Ética. Afirma levantar bandeiras em defesa da saúde e do homem do campo (agricultura, pecuária e irrigação).

Partido: PDT

Aniversário: 28/4

Mandato: 6º (1999-2002, 2003-2006, 2007-2010, 2011-2014, 2015-2018 e 2019-2022)

Profissão: médico

Domicílio eleitoral: Jaguaribara

Base eleitoral: Alto Santo, Itapipoca, Jaguaretama, Jaguaribara, Jaguaribe, Jaguaruana, Limoeiro do Norte, Morada Nova, Russas, São João do Jaguaribe e Tabuleiro do Norte.

Votos na última eleição: 49.148

Gabinete: 1ª secretaria

☎ (85) 3277 2576 / 2577

✉ antoniogranja@al.ce.gov.br

📘 facebook.com/AntonioGranja

📷 @deputadoantoniogranja



APÓSTOLO LUIZ HENRIQUE

Perfil: após 15 anos de dedicação ao trabalho pastoral e a ações sociais realizadas através da Igreja, Apóstolo Luiz Henrique foi eleito deputado estadual do Ceará. O quarto secretário da mesa diretora apresentou no último ano inúmeras ideias no contexto da pandemia e se posiciona “em defesa dos valores cristãos”. É autor da lei de combate à cristofobia.

Partido: Republicanos

Aniversário: 12/5

Mandato: 1º (2019-2022)

Profissão: pastor evangélico

Domicílio eleitoral: Fortaleza

Base eleitoral: Aquiraz, Caucaia, Eusébio, Fortaleza, Horizonte, Itaitinga, Maracanaú, Pacajus, Pacatuba e Sobral.

Votos na última eleição: 31.130

Gabinete: 204

☎ (85) 3277 2925 / 98645 1010

✉ ap.luizhenrique@al.ce.gov.br

📘 facebook.com/apostololuizhenriqueoficial

📷 @apostololuizhenrique

🐦 @ApLuizHenriq



AUDIC MOTA

Perfil: é graduado em Direito pela Universidade Federal do Ceará (UFC), onde figurou como o formando mais jovem da história da Instituição. Iniciou a sua carreira estagiando em órgãos como Tribunal de Contas do Estado (TCE), Fórum Clóvis Beviláqua e Defensoria Pública. No ambiente profissional, atuou na área do Direito Público, tendo sido procurador-adjunto de Tauá, além de ter prestado serviços de assessoria jurídica a diversos municípios. Na Assembleia, Audic Mota exerceu, também, a liderança partidária nas duas representações. Em fevereiro de 2021, voltou à mesa diretora da Casa, como segundo secretário.

Partido: MDB

Aniversário: 30/10

Mandato: 2º (2015-2018 e 2019-2022)

Profissão: advogado

Domicílio eleitoral: Tauá

Base eleitoral: Aiuaíba, Alto Santo, Aquiraz, Aracoiaba, Arneiroz, Banabuiú, Barro, Baturité, Beberibe, Boa Viagem, Caridade, Crateús, Eusébio, Ibicuitinga, Icó, Itaitinga, Itapiúna, Jaguaruana, Mauriti, Milagres, Morada Nova, Novo Oriente, Ocara, Orós, Pacoti, Palhano, Parambu, Quiterianópolis, Saboeiro, Tauá, Trairi e Tururu.

Votos na última eleição: 49.056

Gabinete: 522

☎ (85) 3277 2913 / 2914 / 2825

✉ audic.mota@al.ce.gov.br

📘 facebook.com/AudicMota

📷 @audicmota



AUGUSTA BRITO

Perfil: foi a primeira mulher líder do Governo na história da Assembleia Legislativa do Ceará e vice-líder do Governo na Casa. A parlamentar se tornou procuradora Especial da Mulher. Assumiu como presidente do Comitê de Estudos de Divisas e Limites Territoriais, vice-presidente da Comissão de Saúde, membro da Comissão de Constituição, Justiça e Redação e outras 12 pastas do Legislativo. Desde 2017 está na Procuradoria Especial da Mulher (PEM), que atua na formação da sociedade civil em torno da equidade de gênero, empoderamento da mulher e enfrentamento do discurso sexista, visando contribuir para o aumento da participação das mulheres na política em todas as regiões do Estado. É responsável pela ampliação das ações da PEM na Assembleia e pela implantação de Procuradorias da Mulher nas Câmaras Municipais.

Partido: PT
Aniversário: 27/5
Mandato: 2º (2015-2018 e 2019-2022)
Profissões: bacharela em Direito e enfermeira
Domicílio eleitoral: Graça
Base eleitoral: Cariré, Fortaleza, Graça, Guaraciaba do Norte, Ipu, Mucambo, Santana do Acaraú, São Benedito e Viçosa do Ceará.
Votos na última eleição: 67.251
Gabinete: 523
 📞 (85) 3277 2596
 ✉ dep.augustabrito@gmail.com
 📘 facebook.com/AugustaBritoDep
 📷 @augustabrito
 🐦 @augustabritodep



BRUNO PEDROSA

Perfil: advogado previdenciário e empresário. Deputado estadual no segundo mandato. Foi presidente da Comissão de Juventude e da Comissão de Fiscalização e Controle da Assembleia Legislativa do Estado do Ceará (Alece). Assumiu a Presidência da Frente Parlamentar das Energias Renováveis.

Partido: PP
Aniversário: 14/11
Mandato: 2º (2015-2018 e 2019-2022)
Profissões: advogado e empresário
Domicílio eleitoral: Nova Russas
Base eleitoral: Aracoiaba, Ararendá, Baturité, Boa Viagem, Canindé, Catunda, Caucaia, Croatá, Fortaleza, Ipu, Ipueiras, Itapipoca, Juazeiro do Norte, Madalena, Nova Russas, Ocara, Poranga, Quixeramobim, Reriutaba, Santa Quitéria, São Benedito e Trairi.
Votos na última eleição: 48.937
Gabinete: 506
 📞 (85) 3277 2976
 ✉ advbrunopedrosa@gmail.com
 📘 facebook.com/bruno.torquato.pedrosa
 📷 @_brunopedrosa
 🐦 @_brunopedrosa



DANNIEL OLIVEIRA

Perfil: é natural do município de Lavras da Mangabeira e assumiu como segundo vice-presidente da Assembleia Legislativa do Estado do Ceará (Alece). Afirmar que suas bandeiras são a valorização do homem do campo, o desenvolvimento dos municípios e a regulamentação e proteção da vaquejada. É sobrinho do ex-senador e presidente do Movimento Democrático Brasileiro (MDB) Ceará, Eunício Oliveira.

Partido: MDB
Aniversário: 19/11
Mandato: 3º (2011-2014, 2015-2018 e 2019-2022)
Profissão: empresário
Domicílio eleitoral: Fortaleza
Base eleitoral: Acopiara, Barro, Fortim, Granjeiro, Guaraciaba do Norte, Lavras da Mangabeira, Mombaça e Penaforte.
Votos na última eleição: 81.395
Gabinete: 320
 📞 (85) 3277 2815 / 99629 0808
 ✉ gabdannieloliveira@gmail.com
 📘 facebook.com/depdannieloliveira
 📷 @depdannieloliveira
 🐦 @depdanniel



DAVI DE RAIMUNDÃO

Perfil: nasceu em Juazeiro do Norte, é filho de Raimundo Antonio de Macedo (Raimundão) que foi vice-prefeito de Juazeiro em (1989 a 1990), deputado estadual por quatro mandatos (1991-2004), prefeito de Juazeiro do Norte por duas vezes (2005-2008 e 2013-2016) e deputado federal (2011-2012). No pleito de 2020, Davi disputou a Prefeitura de Juazeiro do Norte como vice-prefeito na chapa junto com Nelinho (MDB), mas foi derrotado. Com a vitória de Patrícia Aguiar (PSD) como prefeita de Tauá, Davi assumiu cadeira na Casa.

Partido: MDB
Aniversário: 8/7
Mandato: 1º (2019-2022)
Profissão: empresário
Domicílio eleitoral: Juazeiro do Norte
Base eleitoral: Aurora, Barbalha, Caririáçu, Crato, Farias Brito, Ipaumirim, Juazeiro do Norte, Missão Velha e Russas.
Votos na última eleição: 26.484
Gabinete: 308
 📞 (85) 3277 2777
 ✉ david.macedo@al.ce.gov.br
 📘 facebook.com/deputadodavideraimundao
 📷 @davideraimundao
 🐦 @daviraimundao



DAVID DURAND

Perfil: pastor evangélico, é o autor da Proposta de Emenda à Constituição (PEC) que obriga as construtoras contratadas pelo Poder Público a oferecerem garantia quinquenal às obras civis. No início da primeira gestão passada do ex-governador Camilo Santana (PT), o parlamentar teve passagem como titular da Secretaria do Esporte (Sesporte).

Partido: Republicanos
Aniversário: 9/8
Mandato: 2º (2015-2018 e 2019-2022)
Profissões: pastor e radialista
Domicílio eleitoral: Fortaleza
Base eleitoral: Caucaia, Fortaleza, Maracanaú e Pacatuba.
Votos na última eleição: 45.795
Gabinete: 309
 📞 (85) 3277 2553 / 2555
 ✉ david.durand@al.ce.gov.br
 📘 facebook.com/DavidDurandOficial
 📷 @daviddurandoficial



DELEGADO CAVALCANTE

Perfil: natural de Fortaleza, formou-se em Direito pela Universidade de Fortaleza (Unifor). Foi eleito deputado estadual pela primeira vez em 2002, tendo sido o mais bem votado. Em 2010, foi novamente eleito como deputado estadual e, em 2019, assumiu seu terceiro mandato na Assembleia Legislativa do Estado do Ceará (Alece). É radialista profissional e delegado da Polícia Civil. Em seus perfis nas redes sociais, identifica-se como “bolsonarista raiz, de direita, cristão e conservador”.

Partido: PL
Aniversário: 29/5
Mandato: 3º (2003-2006, 2011-2014 e 2019-2022)
Profissão: delegado da Polícia Civil
Domicílio eleitoral: Morada Nova
Base eleitoral: Caucaia, Fortaleza, Guaiúba, Juazeiro do Norte, Maracanaú, Morada Nova, Pacajus e Tianguá.
Votos na última eleição: 27.112
Gabinete: 509
 📞 (85) 3277 2939
 ✉ contato@delegadocavalcante.com.br
 📘 facebook.com/delegadocavalcante
 📷 @delegadocavalcante
 🐦 @DelegadoCavalc



DRA. SILVANA

Perfil: médica dermatologista, formada pela Universidade Federal do Ceará (UFC), assumiu vaga na Assembleia Legislativa do Estado do Ceará (Alece) como suplente, em 2013, e foi eleita deputada estadual no pleito de 2014. É casada com o pastor e deputado federal Dr. Jaziel (PL). A parlamentar afirma ser contra o aborto, o comunismo, a destruição dos sagrados direitos da família, a ideologia de gênero, a doutrinação nas escolas, a legalização das drogas e a intolerância religiosa.

Partido: PL
Aniversário: 16/1
Mandato: 1º (2019-2022)
Profissão: médica
Domicílio eleitoral: Fortaleza
Base eleitoral: Caucaia, Chorozinho, Fortaleza, Horizonte, Itaitinga, Itapajé, Juazeiro do Norte, Maracanaú, Pacajus e Tabuleiro do Norte.
Votos na última eleição: 61.244
Gabinete: 311
 📞 (85) 3277 2870 / 2871
 ✉ dra.silvana@al.ce.gov.br
 📘 facebook.com/Dra.Silvana
 📷 @drasilvana_



DR. CARLOS FELIPE

Perfil: nasceu em Crateús, é graduado em Medicina pela Universidade Federal do Ceará (UFC), em 1986. No ano de 2004, candidatou-se a prefeito pela primeira vez, mas não foi eleito. Em 2008, concorreu novamente às eleições e se elegeu prefeito de Crateús, sendo reeleito em 2012. Em abril de 2014, renunciou ao mandato de prefeito para disputar no mesmo ano uma vaga na Assembleia Legislativa do Estado do Ceará (Alece), sendo eleito com 28.881 votos. Diz representar a região do Sertão de Crateús e, em 2018, foi reeleito.

Partido: PCdoB
Aniversário: 20/9
Mandato: 2º (2015-2018 e 2019-2022)
Profissões: médico e cirurgião oncológico
Domicílio eleitoral: Crateús
Base eleitoral: Ararendá, Cascavel, Crateús, Independência, Ipaporanga, Itapajé, Monsenhor Tabosa, Nova Russas, Novo Oriente, Pedra Branca, Quiterianópolis e Tamboril.
Votos na última eleição: 35.898
Gabinete: 501
 📞 (85) 3277 2901 / 2902
 ✉ carlos.felipe@al.ce.gov.br
 📘 facebook.com/carlosfelipecrateus
 📷 @deputadocarlosfelipe
 🐦 @drcarlosfelipee



ELMANO DE FREITAS

Perfil: graduado em Direito pela Universidade Federal do Ceará (UFC), é filiado ao Partido dos Trabalhadores (PT) desde 1989. Candidatou-se a prefeito de Fortaleza em 2012, apoiado pela ex-prefeita Luizianne Lins (PT), mas foi derrotado por Roberto Cláudio (PDT). Nas eleições de 2018, foi eleito deputado estadual com 68.594 votos. Tornou-se líder da bancada do PT na Assembleia Legislativa e membro da Comissão Estadual para Erradicação do Trabalho Escravo do Ceará. Assumiu como relator da Comissão Parlamentar de Inquérito que investiga o destino de recursos recebidos pelas associações ligadas à Polícia Militar e ao Corpo de Bombeiros Militar do Estado do Ceará, a CPI do Motim. Nas eleições de 2020, foi candidato à Prefeitura de Caucaia.

Partido: PT

Aniversário: 12/4

Mandato: 2º (2015-2018 e 2019-2022)

Profissão: advogado

Domicílio eleitoral: Caucaia

Base eleitoral: Baturité, Canindé, Caucaia, Fortaleza, Iracema, Itapipoca e Maracanaú.

Votos na última eleição: 68.594

Gabinete: 307

☎ (85) 3277 2653

✉ elmano.freitas@al.ce.gov.br

📘 facebook.com/elmanodefraitas

📷 @elmanofreitas

🐦 @elmanofreitaspt



ELVILO ARAÚJO (GORDIM ARAÚJO)

Perfil: também conhecido como Gordim Araújo, é natural de Itapipoca e assumiu cadeira na Casa após renúncia de Bruno Gonçalves para assumir a Prefeitura de Aquiraz. Atuou em várias áreas comerciais, hoje empreendendo principalmente no ramo imobiliário. Afirma que suas principais bandeiras são a defesa dos empreendedores e comerciantes do Ceará, a busca de investimentos públicos e privados para as regiões onde representa e o desenvolvimento econômico e humano fomentados pela intensificação de políticas do Estado à população.

Partido: PSDB

Aniversário: 8/4

Mandato: 1º (2019-2022)

Profissão: comerciante

Domicílio eleitoral: Itapipoca

Base eleitoral: Amontada, Baturité, Forquilha, Hidrolândia, Ibaretama, Itapipoca, Maranguape, Nova Russas, Santana do Acaraú, Tururu e Trairi.

Votos na última eleição: 22.304

Gabinete: 312

☎ (85) 3277 2586

✉ elvilo.araujo@al.ce.gov.br

📷 @gordimdeputado



ÉRIKA AMORIM

Perfil: nasceu em Fortaleza, é casada com o ex-deputado estadual e ex-prefeito de Caucaia, Naumi Amorim (PSD). É graduada em Administração de Empresas pela UNI7, mestranda em Ciência Política pela Universidade de Lisboa e cursa MBA de Gestão e Governança Pública. Foi a deputada estadual mais votada, entre as mulheres, nas eleições de 2018. Presidiu por dois anos a Comissão da Infância e Adolescência da Assembleia e esteve à frente da força-tarefa que fez Caucaia reconquistar o Selo Unicef após 12 anos. Foi eleita a terceira secretária da mesa diretora da Casa, representa o Ceará no Pacto Nacional pela Primeira Infância, preside a Frente Parlamentar em Defesa da Saúde Mental e Combate à Depressão e ao Suicídio. É procuradora-adjunta da Procuradoria Especial da Mulher do Legislativo.

Partido: PSD

Aniversário: 30/5

Mandato: 1º (2019-2022)

Profissão: administradora

Domicílio eleitoral: Caucaia

Base eleitoral: Apuiarés, Boa Viagem, Caridade, Caucaia, Fortaleza, Itaitinga, Maracanaú, Maranguape, Pentecoste e Uruburetama.

Votos na última eleição: 86.320

Gabinete: 205

☎ (85) 3277 2588

✉ dep.erikaamorim@gmail.com

📘 facebook.com/deputadaerikaamorim

📷 @deputadaerikaamorim

🐦 @deperikaamorim



FERNANDA PESSOA

Perfil: é administradora de empresas, deputada estadual reeleita pela terceira vez e filiada ao partido União Brasil. É filha de Roberto Pessoa (União Brasil), atual prefeito de Maracanaú, ex-deputado estadual e ex-deputado federal pelo Ceará.

Partido: União Brasil

Aniversário: 8/6

Mandato: 3º (2011-2014, 2015-2018 e 2019-2022)

Profissão: administradora de empresas

Domicílio eleitoral: Maracanaú

Base eleitoral: Acarape, Antonina do Norte, Aracati, Araripe, Aratuba, Assaré, Banabuiú, Barbalha, Barreira, Baturité, Brejo Santo, Caucaia, Fortaleza, Guaiúba, Ibaretama, Icapuí, Itapiúna, Itatira, Jucás, Maracanaú, Pacatuba, Palmácia, Paraipaba, São Luís do Curu, Tianguá e Várzea Alegre.

Votos na última eleição: 58.275

Gabinete: 315

☎ (85) 3277 2781

✉ depfernandapessoa@al.ce.gov.br

📘 facebook.com/deputadafernandapessoa

📷 @deputadafernandapessoa



FERNANDO HUGO

Perfil: formado em Medicina pela Universidade Federal do Ceará (UFC). Já foi diretor do hospital distrital Governador Gonzaga Mota e diretor da Comunidade de Assistência Social José Barros de Alencar, ambos em Messejana.

Partido: PSD

Aniversário: 25/3

Mandato: 8º (1991-1994, 1995-1998, 1999-2002, 2003-2006, 2007-2010, 2011-2014, 2015-2018 e 2019-2022)

Profissão: médico

Domicílio eleitoral: Fortaleza

Base eleitoral: Aquiraz, Beberibe, Cascavel, Eusébio, Fortaleza, Horizonte, Itaitinga, Jaguaruana e Tabuleiro do Norte.

Votos na última eleição: 49.111

Gabinete: 111

☎ (85) 3277 2527 / 2528 / 2892

✉ fhugo@al.ce.gov.br

📘 facebook.com/deputadofernandohugo

📷 @deputadofernandohugo



FERNANDO SANTANA

Perfil: natural de Juazeiro do Norte, é empresário e administrador de empresas, especialista em Gestão Pública, Licitação e Direito Administrativo. Antes de enveredar pelas lides político-partidárias, trabalhou como consultor empresarial no Ceará e em outros estados do Nordeste, atuando em multinacionais. Iniciou sua carreira política como secretário de Esportes e Juventude de Barbalha, onde também foi secretário de Governo. Integra a mesa diretora da Assembleia, ocupando a primeira vice-presidência, cargo para o qual foi reeleito para o biênio 2021-2022.

Partido: PT

Aniversário: 5/1

Mandato: 1º (2019-2022)

Profissão: administrador

Domicílio eleitoral: Juazeiro do Norte

Base eleitoral: Abaiara, Altaneira, Antonina do Norte, Aurora, Baixo, Barbalha, Campos Sales, Caririçu, Crato, Farias Brito, Ibicuitinga, Jardim, Juazeiro do Norte, Mauriti, Milagres, Missão Velha, Palhano, Salitre e Santana do Cariri.

Votos na última eleição: 95.665

Gabinete: 518

☎ (85) 3277 2645

✉ fernando.santana@al.ce.gov.br

📘 facebook.com/fernandomtsantana

📷 @fernandomtsantana



GUILHERME LANDIM

Perfil: é médico, formou-se pela Faculdade de Medicina de Juazeiro do Norte em 2011. Aos 23 anos, elegeu-se prefeito de Brejo Santo para, em seguida, ser reeleito para o segundo mandato com 80% dos votos. No ano de 2015, Guilherme recebeu o prêmio de Prefeito Nota 10 em Educação - título de abrangência nacional que revelou Brejo Santo como a melhor nota no Ideb de todo o Brasil. O parlamentar destaca outras ações de sua gestão: a elevação do piso salarial do professor municipal, cuja média ultrapassou a nacional; Brejo Santo passou a ser um dos três municípios cearenses a possuir aterro sanitário e ter recebido o Selo Município Verde; recebeu a primeira escola pública profissionalizante do Ceará, em parceria com o Governo do Estado.

Partido: PDT

Aniversário: 25/6

Mandato: 1º (2019-2022)

Profissão: médico

Domicílio eleitoral: Brejo Santo

Base eleitoral: Abaiara, Altaneira, Assaré, Aurora, Baixo, Barro, Brejo Santo, Caririçu, Cedro, Jaguaribe, Jardim, Jati, Mauriti, Milagres, Missão Velha, Nova Olinda, Penaforte, Porteiros, Saboeiro, Tarrafas e Várzea Alegre.

Votos na última eleição: 83.215

Gabinete: 319


☎ (85) 3277 2920

✉ guilherme.landim@al.ce.gov.br

📘 facebook.com/deputadoguilmelandim

📷 @deputadoguilmelandim

🐦 @DepGuiLandim



HEITOR FÉRRER

Perfil: natural de Lavras da Mangabeira, ingressou na vida política em 1987, quando se filiou ao PDT, por onde foi vereador de Fortaleza, durante quatro mandatos. Como deputado estadual, está em seu quinto mandato consecutivo. Foi candidato a prefeito de Fortaleza por três vezes: 2012, 2016 e 2020. Em outubro de 2015, filiou-se ao Partido Socialista Brasileiro (PSB) e em abril de 2018 passou para o Solidariedade. Hoje está no União Brasil. É autor da Lei da Ficha Limpa estadual e da Emenda Constitucional que fundiu os Tribunais de Contas do Estado do Ceará (TCM e TCE).

Partido: União Brasil

Aniversário: 11/10

Mandato: 5º (2003-2006, 2007-2010, 2011-2014, 2015-2018 e 2019-2022)

Profissão: médico

Domicílio eleitoral: Fortaleza

Base eleitoral: Fortaleza, Jaguaratama e Lavras da Mangabeira.

Votos na última eleição: 54.532

Gabinete: 317

☎ (85) 3277 2667

✉ heitorferrer@al.ce.gov.br

📘 facebook.com/heitor.ferrer1

📷 @heitor_ferrer77

🐦 @Heitor_Ferrer



JEOVÁ MOTA

Perfil: sua trajetória política iniciou em Tamboril, sua cidade natal, onde assumiu a gestão da Secretaria Municipal de Educação (1989), foi vice-prefeito em duas gestões (1993-1996 e 2001-2004) e prefeito por dois mandatos consecutivos (2005-2008 e 2009-2012). Nas eleições de 2018, Jeová foi reeleito deputado estadual do Ceará pelo PDT para seu segundo mandato na Assembleia Legislativa, com 52.299 votos de confiança. Assumiu a Presidência da Comissão de Trabalho, Administração e Serviço Público da Casa.
Partido: PDT
Aniversário: 19/12
Mandato: 2º (2015-2018 e 2019-2022)
Profissão: empresário
Domicílio eleitoral: Tamboril
Base eleitoral: Catunda, Crateús, Hidrolândia, Independência, Ipaporanga, Ipueiras, Monsenhor Tabosa, Nova Russas, Poranga, Santa Quitéria e Tamboril.
Votos na última eleição: 52.299
Gabinete: 510
☎ (85) 3277 2795
✉ jeova_deputado@yahoo.com.br
📘 facebook.com/JeovaMota
📷 @deputadojeovamota



JOÃO JAIME

Perfil: foi vereador de Acaraú e pertence à tradicional família de políticos da região. Teve participação nos sucessivos governos do PSDB no Ceará, sendo convidado, no segundo governo de Tasso Jereissati (PSDB), para ocupar a chefia de gabinete do governador, cargo que ocupou por oito anos. Desincompatibilizou-se do cargo para disputar a eleição de 2002 e, desde então, mantém mandato como deputado estadual.
Partido: PP
Aniversário: 10/11
Mandato: 5º (2003-2006, 2007-2010, 2011-2014, 2015-2018 e 2019-2022)
Profissão: empresário
Domicílio eleitoral: Fortaleza
Base eleitoral: Acaraú, Camocim, Canindé, Caridade, Fortaleza, Ipueiras, Itaitira, Jijoca de Jericoacoara, Maranguape, Miraima, Pentecoste, Santana do Cariri, Tejuçuoca e Viçosa do Ceará.
Votos na última eleição: 56.661
Gabinete: 520
☎ (85) 3277 2566 / 2567
✉ joaojaime@al.ce.gov.br
📘 facebook.com/Dep.JoaoJaime
📷 @depjoaojaime



JÚLIO CÉSAR FILHO

Perfil: em 2011, foi eleito deputado estadual aos 24 anos. Ocupou o cargo de presidente da Comissão de Orçamento, Finanças e Tributação e de 3º secretário da mesa diretora da Casa. Atuou como vice-líder dos governos Cid Gomes (PDT) e Camilo Santana (PT). Desde 2019, exercia a função de líder do então governador Camilo Santana na Assembleia Legislativa. Como líder do governador Camilo, atuou como relator e afirma ter defendido a aprovação de benefícios para a população mais carente durante a pandemia, como vale-gás, isenção da conta de água, pagamento da conta de energia, auxílios para diversos segmentos afetados, como dos bares, restaurantes, autônomos, entre outros.
Partido: PT
Aniversário: 3/4
Mandato: 3º (2011-2014, 2015-2018 e 2019-2022)
Profissão: engenheiro civil
Domicílio eleitoral: Maracanaú
Base eleitoral: Aracoiaba, Baturité, Caucaia, Crato, Fortaleza, Itaitaba, Jaguaruana, Maracanaú, Maranguape e Pacatuba.
Votos na última eleição: 25.769
Gabinete: 316
☎ (85) 3277 2558 / 2559
✉ depjuliocesarfilho@gmail.com
📘 facebook.com/depjulinho
📷 @julinho_dep



LEONARDO ARAÚJO

Perfil: bacharel em Ciências Jurídicas pela Universidade de Fortaleza (Unifor). Especialista em Direito e Processo Eleitoral pela Escola Superior de Magistratura. Atualmente, está cursando mestrado em Administração Pública pelo Instituto Superior de Ciências Sociais e Políticas da Universidade de Lisboa, em Portugal. No partido ocupa as cadeiras de presidente de Honra da Juventude do MDB e de vice-presidente do MDB-CE. Já na Assembleia Legislativa do Ceará, o parlamentar tornou-se líder da bancada do MDB e presidente da Comissão de Juventude.
Partido: MDB
Aniversário: 17/12
Mandato: 2º (2015-2018 e 2019-2022)
Profissão: advogado
Domicílio eleitoral: Fortaleza
Base eleitoral: Caridade, Carnaubal, Ereré, General Sampaio, Guaiúba, Guaramiranga, Icapuí, Iracema, Itapajé, Madalena, Missão Velha, Mulungu, Pacajus, Pacatuba, Pacoti, Palmácia, Parambu, Paramoti, Poranga, Redenção, Senador Pompeu, Trairi e Uruburetama.
Votos na última eleição: 64.781
Gabinete: 321
☎ 3227 2503
✉ deputadoleonardoaraujo@gmail.com
📘 facebook.com/DeputadoLeonardoAraujo
📷 @deputadoleonardoaraujo



LEONARDO PINHEIRO

Perfil: está em seu terceiro mandato como deputado estadual pelo PP e afirma dedicar seu mandato na luta em defesa da classe trabalhadora, em especial, o homem do campo, que tem o seu principal sustento na agricultura e pecuária. Atuou como vice-líder do governo Camilo Santana (PT) e ocupou o cargo de quarto secretário da mesa diretora da Assembleia Legislativa do Estado do Ceará (Alece) no biênio 2019-2020.
Partido: PP
Aniversário: 15/7
Mandato: 3º (2011-2014, 2015-2018 e 2019-2022)
Profissão: médico
Domicílio eleitoral: Morada Nova
Base Eleitoral: Acarape, Alto Santo, Banabuiú, Capistrano, Cedro, Deputado Irapuan Pinheiro, Ereré, Fortaleza, Fortim, Ibicuitinga, Icapuí, Icó, Iguatu, Ipaumirim, Iracema, Itaigaba, Jaguaretama, Jaguaribara, Jaguaribe, Jaguaruana, Limoeiro do Norte, Milhã, Morada Nova, Orós, Paraipaba, Pedra Branca, Pentecoste, Pereiro, Potiretama, Quixadá, Quixeramobim, Russas, Senador Pompeu, Solonópole e Tabuleiro do Norte.
Votos na última eleição: 48.713
Gabinete: 514
☎ (85) 3277 2928
✉ leonardopinheiro@al.ce.gov.br
📘 facebook.com/deputadoleonardopinheiro
📷 @deputadoleonardopinheiro



LUCÍLVIO GIRÃO

Perfil: disputou eleição pela primeira vez em 1992 para vereador de Fortaleza, ficando na primeira suplência e efetivando-se na mesma legislatura. Foi reeleito para assumir mandato na Câmara Municipal de Fortaleza (CMFor) nos pleitos de 1996 e 2000. Disputou e venceu as eleições para deputado estadual pela primeira vez em 2002.
Partido: PSD
Aniversário: 16/5
Mandato: 5º (2003-2006, 2007-2010, 2011-2014, 2015-2018 e 2019-2022)
Profissão: médico
Domicílio eleitoral: Maranguape
Base eleitoral: Caridade, Caucaia, Eusébio, Fortaleza, Itaitinga, Maranguape, Morada Nova, Pacajus, Pacatuba, Paracuru, Russas e Umirim.
Votos na última eleição: 42.955
Gabinete: 301
☎ (85) 98887 0046
✉ lucilviogirao@al.ce.gov.br
📘 facebook.com/LucilvioGirão
📷 @lucilviogiraodeputado



MANOEL DUCA

Perfil: é formado em Administração de Empresas e Administração Pública pela Universidade Estadual do Ceará (Uece). Foi diretor da comissão Estadual de Planejamento Agrícola e do Banco de Crédito Imobiliário (Becri). É oficial do exército brasileiro, ocupando o posto de 1º tenente e estreou na política como vereador de Acaraú, em 1967. Foi prefeito de Acaraú por duas vezes, de 1978 a 1983, e entre 2005 e 2008. No parlamento cearense foi eleito por cinco mandatos a deputado estadual, nos anos de 1987 a 2004, onde participou da Constituição Estadual de 1988; tendo abdicado na metade do último mandato para assumir novamente a cadeira de prefeito de Acaraú. Retornou ao parlamento em 2011, permanecendo até hoje.
Partido: PDT
Aniversário: 24/2
Mandato: 8º (1987-1990, 1991-1994, 1995-1998, 1999-2002, 2003-2004, 2011-2014, 2015-2018 e 2019-2022)
Profissões: administrador de empresas, auditor fiscal aposentado e tenente do Exército Brasileiro (reserva)
Domicílio eleitoral: Acaraú
Base eleitoral: Acaraú, Amontada, Bela Cruz, Cruz, Itapipoca, Itarema, Jijoca de Jericoacoara, Marco, Morrinhos, Saboeiro e Uruburetama.
Votos na última eleição: 42.437
Gabinete: 114
☎ (85) 3277 2593 / 2594
✉ depduquinha@al.ce.gov.br
📘 facebook.com/DeputadoDuquinha
📷 @depduquinhaoficial



MARCOS SOBREIRA

Perfil: natural de Iguatu, é formado em Direito pela Universidade de Fortaleza (Unifor), pós-graduado em Direito Trabalhista e Processo do Trabalho. É filho de Marcelo Sobreira e Mirian Sobreira, ambos políticos. Em 2016, Marcos Sobreira foi vitorioso na chapa que o elegeu vice-prefeito de sua cidade natal.
Partido: PDT
Aniversário: 23/4
Mandato: 1º (2019-2022)
Profissão: advogado
Domicílio eleitoral: Iguatu
Base eleitoral: Acopiara, Araripe, Groaíras, Icó, Iguatu, Jucás, Quixelô, Salitre e Sobral.
Votos na última eleição: 67.012
Gabinete: 521
☎ (85) 3277 2794 / 2937
✉ marcos.sobreira@al.ce.gov.br
📘 facebook.com/marcossobreiraoficial
📷 @marcossobreiraoficial



SÉRGIO AGUIAR

Perfil: foi vereador e prefeito de Camocim antes de se eleger deputado estadual pela primeira vez, em 2006. Como 1º secretário coordenou o Plano de Cargos dos servidores da Assembleia Legislativa do Estado do Ceará (Alece). Afirmar defender o empreendedorismo e representar os setores produtivos, como indústria, turismo, comércio e serviços, tendo sido escolhido o "Deputado do Turismo" pelo *trade* turístico. É cidadão honorífico de 13 municípios cearenses. É neto de Murilo Aguiar, deputado estadual constituinte de 1947, e filho de Francisco Aguiar, ex-presidente da Alece, do TCM e governador do Ceará por 83 dias, cargo pelo qual é aposentado.

Partido: PDT

Aniversário: 31/1

Mandato: 4º (2007-2010, 2011-2014, 2015-2018 e 2019-2022)

Profissões: administrador de empresas, advogado e economista

Domicílio eleitoral: Camocim

Base eleitoral: Barroquinha, Bela Cruz, Camocim, Frecheirinha, Granja, Ibiapina, Ipu, Jijoca de Jericoacoara, Martinópolis e Uruoca.

Votos na última eleição: 100.925

Gabinete: 519

☎ (85) 3277 2979

✉ dep.sergioaguiar@gmail.com

📘 facebook.com/depsergioaguiar

📷 @depsergioaguiar

🐦 @DepSergioAguiar



SOLDADO NOELIO

Perfil: natural de Caucaia, é policial militar e já foi vereador de Fortaleza. Em 2020, afirma ter destinado toda sua emenda parlamentar para combate ao Covid-19, como também solicitou a isenção de ICMS sobre a fabricação e comercialização do "capacete elmo", além disso, foi autor do primeiro projeto de indicação que sugere a implantação de auxílio emergencial em virtude da pandemia. Em 2021 e em decorrência do aumento da violência, propôs pedido de CPI para investigar as facções criminosas no Estado.

Partido: União Brasil

Aniversário: 16/4

Mandato: 1º (2019-2022)

Profissão: policial militar

Domicílio eleitoral: Fortaleza

Base eleitoral: Canindé, Cascavel, Caucaia, Fortaleza, Itapajé, Itapipoca, Juazeiro do Norte, Maracanaú, Maranguape, Pacatuba, Quixadá e Sobral.

Votos na última eleição: 24.591

Gabinete: 302

☎ (85) 3277 2995

✉ gabsoldadonoelio@gmail.com

📘 facebook.com/SoldadoNoelio

📷 @soldadonoelio

🐦 @SoldadoNoelio



TIN GOMES

Perfil: foi vereador de Fortaleza por três mandatos, tendo presidido a Câmara Municipal de Fortaleza (CMFor), de 2005 a 2008. No Executivo, foi chefe de gabinete do ex-prefeito Juraci Magalhães e vice-prefeito na gestão de Luizianne Lins (PT), além de secretário da Regional 6, também na gestão Luizianne. Na Assembleia Legislativa do Estado do Ceará (Alece), no período de 2019-2020, presidiu a Comissão de Orçamentos, Finanças e Tributação.

Partido: PDT

Aniversário: 28/9

Mandato: 3º (2011-2014, 2015-2018 e 2019-2022)

Profissão: contabilista

Domicílio eleitoral: Fortaleza

Base eleitoral: Campos Sales, Canindé, Cariré, Fortaleza, Guaraciaba do Norte, Ibiapina, Itapajé, Maranguape, Meruoca, Moraújo, Poranga, Redenção, Reriutaba, Santa Quitéria, Sobral, Trairi e Tururu.

Votos na última eleição: 53.050

Gabinete: 502

☎ (85) 3277 2556 / 2557

✉ tin.gomes@yahoo.com.br

📘 facebook.com/deputadotingomes

📷 @tingomes12600



TONY BRITO

Perfil: natural de Granja, é policial civil, presidente do Sindicato dos Policiais Civis do Estado do Ceará (Sinpol), deputado estadual, bacharel em Direito pela Universidade Federal do Ceará (UFC), advogado, especialista em Segurança Pública (UFC). Também foi professor da Academia Estadual de Segurança Pública (Aesp), para os cursos de formação tanto para Polícia Civil, como para os militares estaduais. Em 2018 concorreu a sua primeira eleição, disputando o cargo de deputado estadual.

Partido: Pros

Aniversário: 6/9

Mandato: 1º (2019-2022)

Profissão: policial civil

Domicílio eleitoral: Fortaleza

Base eleitoral: Camocim, Caucaia, Fortaleza, Granja, Itapipoca, Juazeiro do Norte, Maracanaú, Maranguape e Sobral.

Votos na última eleição: 12.458

Gabinete: 113

☎ (85) 3277 2970

✉ toninhobrito12@gmail.com

📘 facebook.com/tonybritooficial

📷 @tonybritooficial_

🐦 @tonybrito_ofic



WALTER CAVALCANTE

Perfil: nasceu em Crateús, exerce o seu segundo mandato como deputado estadual. Na atual legislatura foi indicado como ouvidor parlamentar da Assembleia Legislativa do Estado do Ceará (Alece). Antes, presidiu a Câmara Municipal de Fortaleza (CMFor) no biênio 2013-2014. Dentre as proposições apresentadas, o parlamentar destaca o requerimento para a criação da Sala do Empreendedor na Assembleia.

Partido: MDB

Aniversário: 23/2

Mandato: 2º (2015-2018 e 2019-2022)

Profissão: técnico

em Contabilidade

Domicílio eleitoral: Fortaleza

Base eleitoral: Caucaia, Crateús, Fortaleza, Independência, Jaguaruana, Pacoti, Paracuru e Trairi.

Votos na última eleição: 33.160

Gabinete: 405

☎ (85) 3277 2344 / 2884

✉ walter.cavalcante@al.ce.gov.br

🌐 www.waltercavalcante.com.br

📘 facebook.com/depwaltercavalcante

📷 @depwaltercavalcante



ZEZINHO ALBUQUERQUE

Perfil: José Jácome Carneiro Albuquerque, mais conhecido como Zezinho Albuquerque, nasceu em Massapê. Em mais três décadas de atuação política, liderou campanhas como a "Refinaria Já" e do "Ceará Sem Drogas". Nos anos de 2020 e 2021, licenciou-se do cargo de deputado estadual para assumir a Secretaria das Cidades (SCidades) do Governo do Estado. É pai do deputado federal AJ Albuquerque (PP) e da prefeita de Massapê, Aline Albuquerque (PP).

Partido: PP

Aniversário: 19/3

Mandato: 8º (1991-1994, 1995-1998, 1999-2002, 2003-2006, 2007-2010, 2011-2014, 2015-2018 e 2019-2022)

Profissão: empresário

Domicílio eleitoral: Massapê

Base eleitoral: Aracati, Cascavel, Itatira, Massapê, Russas e Viçosa do Ceará.

Votos na última eleição: 79.489

Gabinete: 322

☎ (85) 3277 2722

✉ jalbuquerque@al.ce.gov.br

📘 facebook.com/deputadozezinhoalbuquerque

📷 @zezinhoalbuquerque

Nota da Redação: Dados apurados até o dia 6 de maio de 2022.

EX-PRESIDENTES DA ALECE

1835-1837 / 1846-1847	Joaquim José Barbosa
1838-1839	João Facundo de Castro Menezes
1840-1841 / 1844-1845	Miguel Fernandes Vieira
1843	Frutuoso Dias Ribeiro
1848-1849	Tristão de Alencar Araripe
1850-1851	Domingos José Nogueira Jaguaribe
1852	Manuel Teófilo Gaspar de Oliveira
1853-1854	José Pio Machado
1855	Pedro Pereira da Silva Guimarães
1856-1857	Manuel Franco Fernandes Vieira
1858-1861	Justino Domingues da Silva
1862 / 1870-1871	Gonçalo Batista Vieira
1863 / 1872-1877	Francisco Xavier Nogueira
1864-1865	Hipólito Cassiano Pamplona
1866	Francisco Correia de Carvalho e Silva
1867-1868	Antonino Pereira de Alencar
1869	Antônio Joaquim Rodrigues Junior
1878-1880	José Pompeu de Albuquerque
1881	Helvécio da Silva Monte
1882	José Antônio da Justa
1883	João Antônio do Nascimento e Sá
1884-1885	Antero José de Lima
1886	José Teixeira da Graça
1887	João Paulino de Barros Leal
1888 / 1900-1912	Belisário Cícero Alexandrino
1888-1889	Luiz de Souza Leitão
1888-1889	Diogo Gomes Parente
1891	José Joaquim Domingues Carneiro
1892-1893	Antônio Pinto Nogueira Accioly
1892 / 1898-1899	Gonçalo de Almeida Souto
1894-1897	Carlos Felipe Rabelo de Miranda
1913	Francisco Ferreira Antero
1914	Floro Bartolomeu da Costa
1915-1919	Tibúrcio Gonçalves de Paula
1919	Alfredo Dutra de Souza
1920	Antônio Botelho de Souza
1921	Rubens Monte
1922-1923	José Lino da Justa
1924-1925	Francisco de Paula Guimarães
1926-1929	Eduardo Henrique Girão
1930	João Otávio Lobo

1953-1957	César Cals de Oliveira
1947-1949	Joaquim Bastos Gonçalves
1950	Amadeu Furtado
1951	Péricles Moreira da Rocha
1951 / 1953	Raimundo Ivan Barroso de Oliveira
1952 / 1954	Francisco Ferreira da Ponte
1955 / 1958	Décio Teles Cartaxo
1956	José Napoleão de Araújo
1957	Edson da Mota Corrêa
1959 / 1965 / 1973-1974	Almir Santos Pinto
1960	Abelardo Gurgel Costa Lima
1961 / 1968	Raimundo Gomes da Silva
1962	José Pontes Neto
1963-1964	Carlos Mauro Cabral Benevides
1966	Franklin Gondim Chaves
1967 / 1971-1972	José Adauto Bezerra
1969	Gonçalo Claudino Sales
1970	Manoel de Castro Filho
1975-1976	Alceu Vieira Coutinho
1977-1978	Paulo Feijó de Sá e Benevides
1979-1980 / 1983-1984	Aquiles Peres Mota
1981-1982	Antônio dos Santos Soares Cavalcante
1985-1986	Francisco Castelo de Castro
1987-1988	Antônio Gomes da Silva Câmara
1989-1990	Francisco Pinheiro Landim
1991-1992	Júlio Gonçalves Rêgo
1993-1994	Francisco Paula Rocha Aguiar
1994-1995 (out a jan)	Arthur Silva Filho
1995-1996	Cid Ferreira Gomes
1996 (out a dez)	Moésio Loiola de Melo
1997-1998	Luiz Alberto Vidal Pontes
1999 (jan a fev)	Teodorico José de Menezes Neto
1999-2000 / 2001-2002	José Wellington Landim
2003-2004 / 2005-2006	Marcos César Cals Oliveira
2007-2008 / 2009-2010	Domingos Gomes de Aguiar Filho
2010-2011 (dez a jan)	Gony Arruda
2011-2012	Roberto Cláudio Bezerra
2012-2013 (dez a jan) / 2019-2020	José Sarto Nogueira Moreira
2013-2014 / 2015-2016 / 2017-2018	José Jácome Carneiro Albuquerque (Zezinho Albuquerque)

FONTE: Assembleia Legislativa do Estado do Ceará (Alece).



OS MAIS INFLUENTES DA BANCADA CEARENSE NO CONGRESSO NACIONAL

A pesquisa de influência produzida pelo *Anuário do Ceará* contempla os representantes do Estado que atuam em Brasília (DF), na Câmara dos Deputados e no Senado Federal. Por causa dos cuidados de distanciamento em virtude da pandemia da Covid-19, as plataformas virtuais foram aliadas na apuração e compilação dos dados, mantendo a veracidade e credibilidade do levantamento.

O senador Tasso Jereissati (PSDB) ocupa novamente a primeira posição do *ranking* ao ser citado por 11 colegas parlamentares. Tasso exerce seu segundo mandato como senador (2003-2011 e 2015-2023) e, em abril de 2021, foi indicado pelo PSDB para integrar a Comissão Parlamentar de Inquérito da Pandemia (CPI da Pandemia). Também no topo, dividindo a liderança, está o senador Cid Gomes (PDT), que nesta edição recebeu 11 votos, duas indicações a mais em relação ao levantamento anterior, quando conquistou o segundo lugar. Cid Gomes governou o Ceará por dois mandatos (2007-2010 e 2011-2014) e atualmente ocupa cadeira no Senado Federal.

Em segundo lugar no *ranking*, está o deputado federal André Figueiredo (PDT), que foi lembrado seis vezes pelos colegas e subiu

duas posições em relação ao ano passado. Em terceiro lugar, com quatro votos, está o também deputado federal Domingos Neto (PSD).

Com dois votos cada e ocupando o quarto lugar da pesquisa estão os parlamentares: AJ Albuquerque (PP), Dr. Jaziel (PL), Eduardo Girão (Podemos), José Guimarães (PT), Mauro Filho (PDT) e Vaidon Oliveira (União Brasil).

Os deputados federais Júnior Mano (PL), Leônidas Cristino (PDT), Nelho Bezerra (União Brasil) e Robério Monteiro (PDT) receberam apenas um voto cada e dividem juntos a quinta posição do *ranking*.

O levantamento dos votos foi realizado entre os 25 parlamentares cearenses, sendo 22 deputados federais e três senadores. Dos 25 participantes, 14 foram citados pelos colegas e 11 não receberam nenhuma indicação. Três parlamentares optaram por não participar da pesquisa, dois indicaram somente um nome e outros dois indicaram somente dois nomes. Até o fechamento da pesquisa, quatro deputados federais não retornaram à solicitação, informando se iriam ou não fazer as indicações.

A pesquisa de influência do *Anuário do Ceará* foi realizada entre os dias 4 de abril e 6 de maio de 2022. A votação é secreta. Cada parlamentar foi convidado a indicar até três colegas, não podendo votar nos licenciados e em si mesmo.

RANKING DE INFLUÊNCIA

RANKING	PARLAMENTAR	VOTOS
1º	Tasso Jereissati (PSDB)	11
1º	Cid Gomes (PDT)	11
2º	André Figueiredo (PDT)	6
3º	Domingos Neto (PSD)	4
4º	AJ Albuquerque (PP)	2
	Dr. Jaziel (PL)	2
	Eduardo Girão (Podemos)	2
	José Guimarães (PT)	2
	Mauro Filho (PDT)	2
5º	Vaidon Oliveira (União Brasil)	2
	Júnior Mano (PL)	1
	Leônidas Cristino (PDT)	1
	Nelho Bezerra (União Brasil)	1
	Robério Monteiro (PDT)	1

DEPUTADOS FEDERAIS



AJ ALBUQUERQUE
Perfil: é um empresário e político brasileiro, filiado ao Progressistas (PP), do qual é presidente no estado do Ceará e foi eleito (em abril de 2019) a vice-presidente nacional do partido. Bacharel em Direito pela Universidade de Fortaleza (Unifor), possui especialização em Gestão Pública e é mestrando em Ciências Políticas, ambos pela Universidade de Lisboa. Foi prefeito de Massapê e já exerceu o cargo de secretário da Regional 6 da Prefeitura de Fortaleza. É filho do deputado estadual Zezinho Albuquerque (PP) e irmão da prefeita de Massapê, Aline Albuquerque (PP).

Partido: PP
Aniversário: 26/9
Mandato: 1º (2019-2023)
Profissão: empresário
Domicílio eleitoral: Massapê
Base eleitoral: Aracoiaba, Fortaleza, Graça, Itaitira, Jaguaratama, Jaguaruana, Martinópolis, Massapê, Meruoca, Miraíma, Morada Nova, Morrinhos, Ocara, Pacujá, Potiretama, São Luís do Curu, Senador Sá, Tabuleiro do Norte e Trairi.

Votos na última eleição: 132.319
Gabinete: 708
☎ (61) 3125 5708
✉ dep.ajalbuquerque@camara.leg.br
📷 @albuquerque.aj



ANDRÉ FIGUEIREDO
Perfil: formado em Economia e em Direito pela Universidade Federal do Ceará (UFC) e pós-graduado em Comércio Exterior pela Universidade de Fortaleza (Unifor). Está em seu 4º mandato como deputado federal pelo PDT do Ceará, tendo se licenciado de outubro de 2015 a maio de 2016 para exercer o cargo de ministro das Comunicações no governo Dilma. Foi subsecretário do Desenvolvimento Urbano e Meio Ambiente do Ceará, secretário do Esporte e Juventude do Estado e ocupou, entre 2007 e 2010, o cargo de secretário-executivo do antigo Ministério do Trabalho e Emprego (MTE). Em 2020 foi líder da oposição na Câmara Federal e em 2022 lidera pela 6ª vez a bancada do PDT na Câmara.

Partido: PDT
Aniversário: 10/11
Mandato: 4º (2003-2007, 2011-2015, 2015-2019 e 2019-2023)
Profissões: advogado e economista
Domicílio eleitoral: Fortaleza
Base eleitoral: Brejo Santo, Crato, Fortaleza e Guaramiranga.


Votos na última eleição: 103.385
Gabinete: 940
☎ (61) 3215 5940
✉ dep.andrefigueiredo@camara.leg.br
📘 facebook.com/DeputadoAndreFigueiredo
📷 @depandrefigueiredo
🐦 @andrepdt12



CÉLIO STUDART
Perfil: formou-se em Direito na Universidade de Fortaleza (Unifor). É advogado, ambientalista, idealizador do Movimento São Francisco (MSF) e fundador do Instituto Politizar, ONG de educação política. Em 2016, conseguiu a marca de ser o vereador mais bem votado em Fortaleza, ao obter 38.278 votos. Já no pleito de 2018, foi o 2º deputado federal mais votado no Estado. Entre suas principais bandeiras de atuação estão a causa animal, a defesa do meio ambiente, das pessoas com deficiência e da Enfermagem. Nas eleições municipais de 2020, foi candidato à Prefeitura de Fortaleza.

Partido: PSD
Aniversário: 19/6
Mandato: 1º (2019-2023)
Profissão: advogado
Domicílio eleitoral: Fortaleza
Base eleitoral: Caucaia, Crato, Eusébio, Fortaleza, Juazeiro do Norte, Maracanaú, Pacatuba e Sobral.

Votos na última eleição: 208.854
Gabinete: 519 – Anexo IV
☎ (61) 3215 5519
✉ dep.celiostudart@camara.leg.br
🌐 www.celiostudart.com.br
📘 facebook.com/celio.studart
📷 @celiostudart
🐦 @CelioStudart



DANILO FORTE
Perfil: entre 2005 e 2010, ocupou os cargos de diretor-executivo e presidente da Fundação Nacional de Saúde (Funasa). Foi eleito deputado federal pela primeira vez no pleito de 2010 pelo antigo Partido do Movimento Democrático Brasileiro (PMDB), atual Movimento Democrático Brasileiro (MDB), sendo reeleito em 2014. Nas eleições de 2018, concorreu pelo Partido da Social Democracia Brasileira (PSDB). Dirigiu o programa Agronordeste no Ministério da Agricultura, entre agosto de 2019 e março de 2020, e em junho de 2020 assumiu cadeira na Câmara dos Deputados, após Roberto Pessoa (União Brasil) se eleger prefeito de Maracanaú. Assumiu a Frente Parlamentar de Energia Renovável (FER) na Casa.

Partido: União Brasil
Aniversário: 1º/9
Mandato: 3º (2011-2015, 2015-2019 e 2019-2023)
Profissão: advogado
Domicílio eleitoral: Fortaleza
Base eleitoral: Alto Santo, Canindé, Caucaia, Fortaleza, Ipueiras, Irapuoca, Itapajé, Itapipoca, Itapiúna, Jaguaratama, Jaguaribara, Jaguaribe, Miraíma, São Gonçalo do Amarante, São Luís do Curu, Solonópolis, Tejuçuoca e Varjota.

Votos na última eleição: 55.910
Gabinete: 219 – Anexo IV
☎ (61) 3215 5219 / (85) 98129 3188
✉ dep.daniloforte@camara.leg.br / assessoria@depdaniloforte.com
📘 facebook.com/depdaniloforte
📷 @depdaniloforte
🐦 @DepDaniloForte



DENIS BEZERRA

Perfil: fundou, em 2007, o Sindicato dos Notários, Registradores e Distribuidores do Estado do Ceará (Sinoredi-CE), sendo eleito em 2014, 2017 e 2020 como presidente da entidade. Em 2019, assumiu seu 1º mandato como deputado federal, em 2022 foi eleito coordenador-adjunto da bancada cearense no Congresso Nacional e, em 2021, 3º vice-presidente da Comissão de Defesa dos Direitos da Pessoa Idosa (Cidoso) da Câmara dos Deputados. Foi eleito em 2019 e em 2021 um dos vice-líderes do Partido Socialista Brasileiro (PSB) na Câmara. No Ceará, o congressista preside o PSB.

Partido: PSB

Aniversário: 17/3

Mandato: 1º (2019-2023)

Profissão: advogado

Domicílio eleitoral: Fortaleza

Base eleitoral: Acopiara, Caucaia, Fortaleza, Granja, Ipu, Pacatuba, Paracuru, São Benedito, São Gonçalo do Amarante e Tauá.

Votos na última eleição: 106.294

Gabinete: 625

☎ (61) 3215 5625

📧 dep.denisbezerra@camara.leg.br

📘 facebook.com/Drdenisbezerra

📷 @denisbezerra

🐦 @denisbezerra



DOMINGOS NETO

Perfil: foi relator do Orçamento 2020 e é um dos principais nomes da área de finanças públicas do Congresso Nacional. É filho de Domingos Filho e da ex-deputada estadual e atual prefeita de Tauá, Patrícia Aguiar (PSD). Foi líder da bancada federal do Ceará. Além do trabalho em defesa de mais recursos para o Nordeste e para o Ceará, afirma atuar em defesa dos municípios e do acesso à água, especialmente no sertão.

Partido: PSD

Aniversário: 29/4

Mandato: 3º (2011-2015, 2015-2019 e 2019-2023)

Profissão: advogado

Domicílio eleitoral: Fortaleza

Base eleitoral: Acopiara, Aiuaba, Alto Santo, Aurora, Barreira, Barro, Capistrano, Deputado Irapuan Pinheiro, Forquilha, Icó, Iguatu, Lavras da Mangabeira, Orós, Pedra Branca, Tauá, Tianguá e Várzea Alegre.

Votos na última eleição: 111.154

Gabinete: 546 - Anexo IV

☎ (61) 3215 5546 / (85) 98111 5555

📧 dep.domingosneto@camara.leg.br

📘 facebook.com/DomingosNetoCeara

📷 @domingosneto

🐦 @Domingos_Neto



DR. JAZIEL

Perfil: Jaziel Pereira é natural de Camocim, médico e pastor evangélico. Declara-se destacar por representar os interesses do povo cristão do estado, juntamente com sua esposa, a deputada estadual Dra. Silvana.

Partido: PL

Aniversário: 3/5

Mandato: 1º (2019-2023)

Profissão: médico

Domicílio eleitoral: Camocim

Base eleitoral: Caucaia, Camocim, Fortaleza, Juazeiro do Norte e Sobral.

Votos na última eleição: 65.300

Gabinete: 705 - Anexo IV

☎ (85) 99957 0164

📧 deputadojaziel@gmail.com

📘 facebook.com/Dr.JazielPereira

📷 @drjaziel

🐦 @jaziel_dr



EDUARDO BISMARCK

Perfil: cearense, advogado e deputado federal pelo PDT. Tornou-se membro da mesa diretora. Foi eleito deputado federal em 2018 com 87.009 votos. Afirma ter a educação, o turismo, o municipalismo e a inteligência artificial como suas bandeiras. Durante o seu mandato, contabilizou mais de 954 proposições legislativas apresentadas; 90 relatorias; mais de 111 discursos e mais de 35 sessões deliberativas presididas. É filho do atual prefeito de Aracati, Bismarck Maia.

Partido: PDT

Aniversário: 14/11

Mandato: 1º (2019-2023)

Profissão: advogado

Domicílio eleitoral: Aracati

Base eleitoral: Aquiraz, Aracati, Barroquinha, Baturité, Beberibe, Fortaleza, Fortim, Guaiúba, Horizonte, Icó, Iguatu, Itaiçaba, Jaguaruana, Pacajus, Palhano, Palmácia, Paracuru, Parambu, Penaforte, Pindoretama, Tauá, Trairi e Uruburetama.

Votos na última eleição: 87.009

Gabinete: suplência 134 - anexo 2

☎ (61) 3215 5652

📧 dep.eduardobismarck@camara.leg.br / contato@eduardobismarck.com.br

📘 facebook.com/eduardobismarckce

📷 @eduardobismarckce

🐦 @eduardobismarck



GENECIAS NORONHA

Perfil: ingressou na vida pública em 2001, quando se tornou vice-prefeito de Parambu. Foi prefeito da cidade por dois mandatos e renunciou ao cargo em 2010 para pleitear uma vaga na Câmara dos Deputados. Chegou ao terceiro mandato consecutivo, em 2018. É casado com a deputada estadual Aderlânia Noronha (Solidariedade).

Partido: PL

Aniversário: 13/3

Mandato: 3º (2011-2015, 2015-2019 e 2019-2023)

Profissão: empresário

Domicílio eleitoral: Parambu

Base eleitoral: Altaneira, Arneiroz, Boa Viagem, Crateús, Novo Oriente, Parambu, Quiterianópolis e Saboeiro.

Votos na última eleição: 113.515

Gabinete: 244 - Anexo IV

☎ (61) 3215 5244

📧 dep.geneciasnoronha@camara.leg.br

📘 facebook.com/DeputadoGeneciasNoronha

📷 @geneciasnoronha



HEITOR FREIRE

Perfil: natural de Juazeiro do Norte, é formado em Administração pela Framingham State University (Estados Unidos), tem especialização em Finanças e Serviços Bancários pelo IFS London School of Finance (Inglaterra), mestrado em Administração e Controladoria pela Universidade de Wolverhampton (Inglaterra) e é acadêmico de Direito pela Universidade de Fortaleza (Unifor). É líder do movimento de conservadores do Ceará, filiado ao recém criado partido União Brasil, fruto da fusão entre PSL e DEM, compondo a executiva nacional e vice-presidência na estadual.

Partido: União Brasil

Aniversário: 8/10

Mandato: 1º (2019-2023)

Profissões: administrador e executivo do mercado financeiro

Domicílio eleitoral: Fortaleza

Base eleitoral: Aquiraz, Brejo Santo, Caucaia, Eusébio, Fortaleza, Horizonte, Itapipoca, Juazeiro do Norte, Maracanaú, Pacajus e Pacatuba.

Votos na última eleição: 97.201

Gabinete: 367

☎ (61) 3215 5367

📧 dep.heitorfreire@camara.leg.br

📘 facebook.com/heitorfreire

📷 @HeitorFreire

🐦 @HeitorFreireCE



IDILVAN ALENCAR

Perfil: natural do Crato, graduado em Engenharia Civil pela Universidade de Fortaleza (Unifor), é mestre em Gestão e Avaliação da Educação Pública (UFJF), foi secretário-executivo e adjunto da Educação do Ceará de 2007 a 2014 e titular entre 2016 e 2018. Presidiu o Fundo Nacional de Desenvolvimento da Educação (FNDE) de 2015 a 2016. Atuou na aprovação do novo Fundeb, meio de financiamento da educação brasileira. Entre os projetos de lei que apresentou na Câmara Federal, é autor da proposta que criou a Lei da Conectividade nº 14.172/2021, que custeia internet e equipamentos de estudantes e professores da rede pública de ensino de todo o Brasil. Tornou-se relator do Sistema Nacional de Educação (SNE), considerado o mais importante mecanismo de regulamentação da educação do País.

Partido: PDT

Aniversário: 23/9

Mandato: 1º (2019-2023)

Profissão: auditor fiscal

Domicílio eleitoral: Fortaleza

Base eleitoral: Araripe, Canindé, Caucaia, Crateús, Crato, Fortaleza, Itapipoca, Jaguaribe, Nova Olinda e Santana do Cariri.

Votos na última eleição: 154.338

Gabinete: 737 - Anexo IV

☎ (61) 3215 5737

📧 dep.idilvanalencar@camara.leg.br

📘 facebook.com/idilvanoficial

📷 @idilvanalencar

🐦 @IdilvanAlencar



JOSÉ AIRTON

Perfil: é advogado e engenheiro civil, com mestrado em Direito Público pela Universidade Federal de Pernambuco (UFPE). Foi um dos fundadores do Partido dos Trabalhadores (PT) no Ceará, vereador de Aracati, primeiro prefeito de Icapuí, tendo exercido dois mandatos, e também vereador de Fortaleza. Começou sua militância política na universidade, participando e sendo presidente e vice-presidente, respectivamente, do Centro Acadêmico Unificado das Engenharias, Civil, Mecânica e Elétrica. Participou da Pastoral Universitária, tendo lá contribuído para a fundação do PT, em 1980, atuando junto ao ex-presidente Lula desde os primórdios do partido.

Partido: PT

Aniversário: 21/2

Mandato: 4º (2007-2011, 2011-2015, 2015-2019 e 2019-2023)

Profissões: advogado e engenheiro civil

Domicílio eleitoral: Aracati

Base eleitoral: Amontada, Aracati, Beberibe, Camocim, Fortaleza, Icapuí, Pentecoste, Pindoretama, Quixelô e Salitre.

Votos na última eleição: 74.099

Gabinete: 319

☎ (61) 3215 5319 / (85) 3262 7929

📧 agendajoseairton@gmail.com / dep.joseairtonfelixcirilo@camara.leg.br

📘 facebook.com/Joseairtoncirilo

📷 @joseairtoncirilo

🐦 @JoseAirtonPT



JOSÉ GUIMARÃES

Perfil: é vice-presidente nacional do Partido dos Trabalhadores (PT). Em 2022, foi relator da Lei Paulo Gustavo, responsável pela destinação de R\$ 3,8 bilhões ao setor cultural. Como líder da Minoria, em 2020, foi responsável por coordenar o fórum permanente de articulação com os seis partidos de oposição (PT, PCdoB, PSol, PDT, Rede e PSB). Em 2021 atuou como vice-líder da Minoria. Foi o primeiro cearense a exercer a liderança do Governo na Câmara. Pelo 11º ano consecutivo, esteve entre os 100 parlamentares mais influentes do Congresso segundo o Departamento Intersindical de Assessoria Parlamentar (Diap). Pelo segundo ano consecutivo, em 2021, ganhou, pelo voto popular, a categoria “Melhores na Câmara”, do Prêmio Congresso em Foco, entre os deputados cearenses.

Partido: PT

Aniversário: 13/2

Mandato: 4º (2007-2011, 2011-2015, 2015-2019 e 2019-2023)

Profissão: advogado

Domicílio eleitoral: Fortaleza

Base eleitoral: Barbalha, Canindé, Crato, Fortaleza, Iguatu, Itapipoca, Juazeiro do Norte, Mauriti, Morada Nova e Quixeramobim.

Votos na última eleição: 173.039

Gabinete: 306

☎ (61) 3215 5306 / (85) 3252 2740

📧 dep.joseguimaraes@camara.leg.br

📘 facebook.com/guimaraes13pt

📷 @dep_guimaraes

🐦 @guimaraes13PT



JÚNIOR MANO

Perfil: Antônio Luiz Rodrigues Mano Júnior, ou Júnior Mano, é empresário do ramo da construção civil. Foi eleito em 2018 para o seu primeiro mandato na Câmara Federal com 67.917 votos. No parlamento, assumiu em 2022 a tarefa de ser o líder da bancada cearense na Câmara. Graduado em Administração e pós-graduado em Administração Pública, Júnior Mano iniciou sua trajetória política em 2016 quando se tornou vice-prefeito de Nova Russas.

Partido: PL

Aniversário: 16/4

Mandato: 1º (2019-2022)

Profissão: empresário

Domicílio eleitoral: Nova Russas

Base eleitoral: Aquiraz, Ararendá, Caucaia, Crateús, Eusébio, Fortaleza, Hidrolândia, Ibicuitinga, Independência, Ipaporanga, Ipueiras, Maranguape, Monsenhor Tabosa, Nova Russas, Quiterianópolis e Tamboril.

Votos na última eleição: 67.917

Gabinete: 807

☎ (61) 3215 5807

📧 dep.juniormano@camara.leg.br

📘 facebook.com/juniormanodep

📷 @juniormanodep

🐦 @JuniorManoDep



LEÔNIDAS CRISTINO

Perfil: iniciou sua trajetória pública em 1989 como diretor de Operações da então Superintendência Municipal de Obras e Viação (Sumov) da Prefeitura de Fortaleza. Entre 1991 e 1994, foi secretário dos Transportes, Energia, Comunicações e Obras do Ceará. Em 1994, foi eleito deputado federal. Em 2002, foi reeleito, mas, dois anos depois, ao ser eleito prefeito de Sobral, renunciou ao mandato para assumir o comando do Executivo, onde permaneceu por dois mandatos consecutivos. Assumiu, em 2011, o cargo de ministro-chefe da Secretaria de Portos da Presidência da República. Em 2014, foi eleito para seu terceiro mandato na Câmara e reeleito em 2018.

Partido: PDT

Aniversário: 3/6

Mandato: 4º (1995-1999, 2002-2003, 2015-2019 e 2019-2023)

Profissão: engenheiro civil

Domicílio eleitoral: Sobral

Base eleitoral: Alcântaras, Camocim, Catunda, Coreaú, Forquilha, Fortaleza, Frecheirinha, Groaíras, Guaraciaba do Norte, Ibiapina, Ipueiras, Meruoca, Moraújo, Reriutaba, Sobral, Tamboril, Ubajara e Varjota.

Votos na última eleição: 102.417

Gabinete: 948 - Anexo IV

☎ (61) 3215 5948

📧 dep.leonidas cristino@camara.leg.br

📘 facebook.com/leonidas cristinooficial

📷 @leonidas.cristino

🐦 @joseleonidas



LUIZIANNE LINS

Perfil: foi eleita vereadora de Fortaleza, em 1996, e deputada estadual do Ceará, em 2002. Por dois mandatos consecutivos, de 2005 a 2012, foi prefeita de Fortaleza. Graduada em Jornalismo pela Universidade Federal do Ceará (UFC), é professora licenciada do curso de Comunicação Social da instituição e doutoranda em Comunicação (PUC-SP). Após um período dedicada ao trabalho acadêmico, elegeu-se deputada federal e está no seu segundo mandato, tendo sido, em 2018, a 3ª mais votada do Ceará. Na Câmara dos Deputados, foi relatora da Comissão Mista de Combate à Violência contra a Mulher. Assumiu como integrante da Comissão Parlamentar Mista de Inquérito (CPMI) das *Fake News* e da Comissão de Ciência e Tecnologia.

Partido: PT

Aniversário: 18/11

Mandato: 2º (2015-2019 e 2019-2023)

Profissões: jornalista e professora

Domicílio eleitoral: Fortaleza

Base eleitoral: Caucaia, Crato, Eusébio, Fortaleza, Horizonte, Juazeiro do Norte, Maracanaú e Pacatuba.

Votos na última eleição: 173.777

Gabinete: 713

☎ (61) 3215 5713

📧 dep.luiziannelins@camara.leg.br

📘 facebook.com/luiziannelinspt

📷 @LuizianneLinsPT

🐦 @LuizianneLinsPT



MAURO FILHO

Perfil: economista, com mestrado e doutorado pela Universidade Vanderbilt (EUA), é professor da Universidade Federal do Ceará (UFC). Em 1989 assumiu o cargo de secretário de Finanças da Prefeitura de Fortaleza, na gestão do então prefeito Ciro Gomes. Em 1991, foi convidado pelo governador à época, Ciro Gomes, para ser secretário do Planejamento e Coordenação do Estado. Em 1993, passou a exercer as funções de secretário de Governo. De 2003 a 2006, assumiu a secretaria da Administração do Governo do Estado. Em 2018, foi eleito deputado federal. Na Câmara foi vice-líder do PDT, membro da comissão que analisa a Reforma Tributária e relator do Plano de Ajuste Fiscal dos Estados Brasileiros (Plano Mansueto). Até dezembro de 2021 atuou como secretário do Planejamento e Gestão do Estado.

Partido: PDT

Aniversário: 9/3

Mandato: 1º (2019-2023)

Profissões: economista e professor

Domicílio eleitoral: Fortaleza

Base eleitoral: Alto Santo, Banabuiú, Catunda, Fortaleza, Hidrolândia, Icó, Iracema, Jaguaribe, Morada Nova, Pentecoste, Pereiro, Quixeramobim, Quixeré, Santa Quitéria e Redenção.

Votos na última eleição: 157.510

Gabinete: 731 - Anexo IV

☎ (61) 3215 5731

📧 dep.maurobenevidesfilho@camara.leg.br

📘 facebook.com/maurobenevidesf

📷 @mauro_benevidesfilho

🐦 @mauro_bfilho



MOSES RODRIGUES

Perfil: nasceu em Sobral, foi eleito pela primeira vez em 2014, quando integrava o Partido Popular Socialista (PPS), atual Cidadania, e hoje integra o Partido União Brasil. Foi pró-diretor administrativo do Instituto Superior de Teologia Aplicada (Inta), atual Centro Universitário Inta (Uninta), entre 2005 e 2014, instituição fundada por seu pai, Oscar Rodrigues. Em 2016, concluiu doutorado em Gestão pela Universidade de Trás-os-Montes e Alto Douro (Utad), de Portugal. No mesmo ano, disputou a Prefeitura de Sobral.

Partido: União Brasil

Aniversário: 6/6

Mandato: 2º (2015-2019 e 2019-2023)

Profissões: administrador e professor

Domicílio eleitoral: Sobral

Base eleitoral: Amontada, Aratuba, Barreira, Campos Sales, Carnaubal, Catarina, Coreaú, Crateús, Forquilha, Fortaleza, Granja, Guaraciaba do Norte, Ibiapina, Itapipoca, Massapê, Meruoca, Milagres, Morrinhos, Mucambo, Pacatuba, Pacoti, Paramoti, Pentecoste, Santa Quitéria, Sobral, Umirim, Uruburetama e Viçosa do Ceará.

Votos na última eleição: 128.526

Gabinete: 809

☎ (61) 3215 5809

📧 dep.mosesrodrigues@camara.leg.br

📘 facebook.com/MosesRodriguesOficial

📷 @mosesrodriguesoficial

🐦 @DepFederalMoses



PEDRO AUGUSTO BEZERRA

Perfil: nasceu em Salvador (BA), mas passou a infância em Juazeiro do Norte. Formou-se em Sociologia na Universidade de Fortaleza (Unifor). É filho do ex-prefeito de Juazeiro do Norte e ex-deputado federal Arnon Bezerra (PDT). Nas eleições de 2018, foi o 10º deputado federal mais votado no Ceará. Representa a nova geração da família Bezerra na política do Estado.

Partido: PDT

Aniversário: 11/10

Mandato: 1º (2019-2023)

Profissão: sociólogo

Domicílio eleitoral: Juazeiro do Norte

Base eleitoral: Barbalha, Caririáçu, Crato, Icó, Ipueiras, Juazeiro do Norte, Missão Velha e Santa Quitéria.

Votos na última eleição: 119.030

Gabinete: 413

☎ (61) 3215 5413

📧 dep.pedroaugustobezerra@camara.leg.br

📘 facebook.com/pedrobezerradep

📷 @pedroaugustobezerradep

🐦 @PedroABezerra



ROBÉRIO MONTEIRO

Perfil: foi prefeito de Itarema, quanto estava no PMDB (atual MDB), por dois mandatos consecutivos (2005-2008 e 2009-2012). De 2015 a 2018, foi deputado estadual no Ceará, pelo PDT, seu atual partido. Em maio de 2021, licenciou-se do mandato de deputado federal para assumir o cargo de Assessor Especial para Assuntos Federativos no Estado do Ceará, mas retornou para a Câmara em agosto de 2021.

Partido: PDT

Aniversário: 15/2

Mandato: 1º (2019-2023)

Profissão: empresário

Domicílio eleitoral: Acaraú

Base eleitoral: Acaraú, Amontada, Barroquinha, Bela Cruz, Chaval, Chorozinho, Fortaleza, Frecheirinha, Granja, Itapipoca, Itarema, Marco, Martinópole, Moraújo, Morrinhos, Ocara, Senador Sá e Uruoca.

Votos na última eleição: 131.275

Gabinete: 733

☎ (61) 3215 5733

📧 dep.roberiomonteiro@camara.leg.br

📘 facebook.com/Dep.RoberioMonteiro

📷 @Dep.RoberioMonteiro

SUPLENTE EM EXERCÍCIO



VAIDON OLIVEIRA

Perfil: natural de Acaraú, iniciou na carreira política ao assumir, em 2013, uma vaga na Câmara Municipal de Fortaleza. Em 2014, candidatou-se a deputado federal pelo PSDC, mas ficou na suplência. Com a eleição de Moroni Torgan para vice-prefeito de Fortaleza, Vaidon assumiu o mandato de deputado federal em 2 de janeiro de 2017. Em 2018 foi eleito para o mandato de 2019 a 2023.

Partido: União Brasil

Aniversário: 2/4

Mandato: 1º (2019-2023)

Profissões: administrador e comerciante

Domicílio eleitoral: Fortaleza

Base eleitoral: Acaraú, Amontada, Fortaleza e Sobral.

Votos na última eleição: 30.934

Gabinete: 545 – Anexo IV

☎ (61) 3215 5545

✉ dep.vaidonoliveira@

camara.leg.br

📘 facebook.com/VaidonOliveira

📷 @vaidonoliveira



NELHO BEZERRA

Perfil: em seu primeiro discurso como deputado federal, em março de 2022, utilizou citações poéticas e bíblicas, assim como se declarou para o atual presidente Jair Bolsonaro (PL), “pedindo para ser seu filho”. Em outra ocasião, no mesmo mês, quando o presidente visitou Quixadá, o deputado, em seu discurso, contou uma parábola para exaltar o mandatário, que classificou como “fantástico”. Bezerra assumiu como suplente do deputado federal Capitão Wagner (União Brasil).

Partido: União Brasil

Aniversário: 20/4

Mandato: 1º (2019-2023)

Profissão: pecuarista

Domicílio eleitoral: Iguatu

Base eleitoral: Cariús, Fortaleza, Iguatu e Jucás.

Votos na última eleição: 12.506

Gabinete: 711 - Anexo IV

☎ (61) 3215 5711

✉ dep.nelhobezerra@

camara.leg.br

📘 facebook.com/nelho.bezerra.7

📷 @nelhobezerra2022

🐦 @NelhoBezerra

LICENCIADO



CAPITÃO WAGNER

Licenciado em 2022 para disputar o Governo do Estado.

Nota da Redação: Dados apurados até o dia 6 de maio de 2022.

SENADORES



CID GOMES

Perfil: natural de Sobral, é engenheiro civil formado pela Universidade Federal do Ceará (UFC). Foi prefeito de Sobral, deputado estadual e presidiu a Assembleia Legislativa do Estado do Ceará (Alece). Foi governador do Ceará nos mandatos 2007-2010 e 2011-2014. Centro de Eventos do Ceará (CEC), Ronda do Quarteirão e construção de hospitais no Interior estão entre as marcas de suas gestões. Iniciou as obras do ainda inacabado Acquário Ceará, obra de pelo menos US\$ 43 milhões já investidos. Esteve à frente do Ministério da Educação (MEC) por 76 dias, durante o governo Dilma Rousseff (PT). Em 2018, foi eleito para seu primeiro mandato como senador.

Partido: PDT

Aniversário: 27/4

Mandato: 1º (2019-2027)

Profissão: engenheiro civil

Domicílio eleitoral: Sobral

Votos na última eleição:

3.228.533

Gabinete: Anexo 1 - 10º andar

☎ (61) 3303 6460 / 6399

✉ sen.cidgomes@senado.leg.br

🌐 cidgomes.com.br

📘 facebook.com/senadorcidgomes

📷 @senadorcidgomes

🐦 @senadorcidgomes

🐦 @senadorcidgomes



EDUARDO GIRÃO

Perfil: foi empresário, atuando principalmente nos setores de segurança privada e hotelaria. Em 2004, fundou a Associação Estação da Luz, entidade sem fins lucrativos com atuação na área social e na produção audiovisual para o cinema brasileiro, com obras ligadas à paz, espiritualidade e temas correlatos. Suas bandeiras são a defesa da vida, desde a concepção, a ética na política e a busca por um Brasil sem drogas, sem jogos de azar e sem o acesso indiscriminado às armas de fogo. Em 2017, assumiu a presidência do Fortaleza Esporte Clube. Em 2018, candidatou-se pela primeira vez e foi eleito senador da República pelo estado do Ceará.

Partido: Podemos

Aniversário: 25/9

Mandato: 1º (2019-2027)

Profissão: empresário

Domicílio eleitoral: Fortaleza

Votos na última eleição:

1.325.786

Gabinete: 21 - Ala Teotônio Vilela

☎ (61) 3303 6694

✉ sen.eduardogirao@senado.leg.br


🌐 www.eduardogirao.com.br

📘 facebook.com/EduardoGirão

📷 @eduardogiraooficial

🐦 @EduGiraoOficial

🐦 @EduGiraoOficial



TASSO JEREISSATI

Perfil: é graduado em Administração de Empresas, na Fundação Getúlio Vargas (FGV). Líder empresarial, no fim da década de 1970 integrou um grupo de jovens e presidiu o Centro Industrial do Ceará (CIC). Em 1984, com o Movimento de Redemocratização, coordenou a organização do primeiro comitê eleitoral de apoio à candidatura de Tancredo Neves à Presidência da República. Foi governador do Ceará por três vezes. Marcaram as suas gestões obras como o Açude Castanhão, o Complexo Portuário do Pecém, a integração das bacias hidrográficas, a construção e recuperação de centenas de quilômetros em rodovias, o Hospital Waldemar de Alcântara, o Centro Cultural Dragão do Mar, dentre outras. Em dezembro de 2020, apresentou o projeto que cria a Lei de Responsabilidade Social (LRS), que estabelece metas de redução de pobreza e extrema pobreza. Em abril de 2021, foi indicado pelo PSDB para integrar a Comissão Parlamentar de Inquérito da Pandemia.

Partido: PSDB

Aniversário: 15/12

Mandato: 2º (2003-2011 e 2015-2023)

Profissão: administrador de empresas

Domicílio eleitoral: Fortaleza

Votos na última eleição:

2.314.796

Gabinete: Anexo I - 14º andar

☎ (61) 3303 4502 / 4503

✉ sen.tasso.jereissati@senado.leg.br

🌐 www.senadortasso.com.br

📘 facebook.com/tasso.jereissati

📷 @tasso.jereissati

🐦 @tasso.jereissati

🐦 @tasso.jereissati

Nota da Redação: Dados apurados até o dia 6 de maio de 2022.

OS MAIS INFLUENTES NA CÂMARA MUNICIPAL DE FORTALEZA (CMFOR)

As tradicionais pesquisas dos *rankings* de influência do *Anuário do Ceará* foram realizadas mais uma vez de forma remota por meio das plataformas digitais. Mesmo com a vacinação contra a Covid-19 avançada na Capital e a liberação do uso de máscaras pelo Governo do Estado, a equipe de repórteres responsável pela compilação dos dados manteve o distanciamento social para a produção da pesquisa. Seguindo os padrões dos dois anos anteriores, o levantamento manteve o rigor e o sigilo nas apurações.

Na Câmara Municipal de Fortaleza (CMFor), houve um empate no título de “mais influente”. Este ano, pela primeira vez, a pesquisa migrou do capítulo Fortaleza para o Legislativo. O presidente da Casa, Antônio Henrique (PDT), pelo quarto ano consecutivo ocupa a primeira colocação na pesquisa. Nesta edição, o parlamentar recebeu 12 votos, seis a menos que a edição anterior, quando obteve 18 indicações. Dividindo o topo do *ranking* está o também pedetista e líder do prefeito José Sarto (PDT) na Câmara Municipal, Gardel Rolim, que manteve a mesma quantidade recebida na pesquisa anterior — 12 votos — porém subiu da segunda para a primeira colocação.

O vereador Adail Júnior (PDT) ocupa o segundo lugar ao receber dez indicações, três a mais que no ano passado, quando ocupou a terceira colocação. Dividindo o segundo lugar, também com dez votos, está o vereador Léo Couto (PSB), que saiu da nona colocação observada na última pesquisa para a vice-liderança. Em seguida, ocupando sozinho o terceiro lugar do *ranking*, com oito votos, uma indicação a mais que na última edição, está o vereador Lúcio Bruno (PDT).

Da quarta até a décima posição, 28 vereadores foram lembrados pelos

colegas. Em quarto lugar, com sete votos, está o vereador Professor Enilson (Cidadania), e na sequência estão, respectivamente, em quinto e sexto lugares, os parlamentares PPS (PPS), com seis indicações, e Sargento Reginauro (União Brasil), com cinco votos.

Dividindo a sétima posição da pesquisa, com quatro votos cada, estão os vereadores Dr. Luciano Girão (PP), Júlio Brizzi (PDT) e Kátia Rodrigues (Cidadania). O oitavo lugar do *ranking* foi ocupado por oito vereadores, são eles: Ana Aracapé (PL), Carmelo Neto (PL), Danilo Lopes (Avante), Enfermeira Ana Paula (PDT), Eudes Bringel (PSB), Fábio Rubens (PSB), Marcelo Lemos (PSL) e Márcio Martins (Pros), com três indicações cada um.

Ocupando a nona colocação da pesquisa com dois votos cada um, estão os parlamentares Gabriel Aguiar (Psol), Germano He-Man (PMB), Larissa Gaspar (PT) e Priscila Costa (PSC). Dez vereadores ocupam juntos a décima e última posição do *ranking*: Adriana Nossa Cara (Psol), Emanuel Acrízio (PP), Guilherme Sampaio (PT), Jorge Pinheiro (PSDB), Julierme Sena (União Brasil), Michel Lins (Cidadania), Pedro Matos (PL), Renan Colares (PDT), Wander Alencar (Rede) e Wellington Sabóia (PMB) receberam apenas um voto cada.

A pesquisa foi realizada entre os 43 vereadores da Casa que estavam no exercício do mandato, durante o período do levantamento. No total, 33 parlamentares foram lembrados pelo menos uma vez pelos colegas e dez vereadores não receberam nenhuma indicação. Um parlamentar optou por não participar da pesquisa e um outro indicou apenas um nome.

A pesquisa de influência do *Anuário do Ceará* foi realizada entre os dias 15 de abril e 27 de abril de 2022. A votação é secreta. Cada parlamentar foi convidado a indicar até três vereadores, não podendo votar nos licenciados e em si mesmo.

MESA DIRETORA

COMPOSIÇÃO	
Presidente	Antônio Henrique (PDT)
1º vice-presidente	Adail Júnior (PDT)
2ª vice-presidente	Ana Paula Brandão (PDT)
3º vice-presidente	Eudes Bringel (PSB)
1º secretário	Julierme Sena (Pros)
2º secretário	Guilherme Sampaio (PT)
3ª secretária	Kátia Rodrigues (Cidadania)
1ª suplente	Tia Francisca (PL)
2º suplente	José Freire (PSD)
3º suplente	Erivaldo Xavier (PSC)

SERVIÇO
CÂMARA MUNICIPAL DE FORTALEZA
📍 Rua Doutor Thompson Bulcão, 830 - Engenheiro Luciano Cavalcante - CEP 60810-460 - Fortaleza - CE
☎ (85) 3444 8300

RANKING DE INFLUÊNCIA

RANKING	PARLAMENTAR	VOTOS
1º	Antônio Henrique (PDT)	12
1º	Gardel Rolim (PDT)	12
2º	Adail Júnior (PDT)	10
2º	Léo Couto (PSB)	10
3º	Lúcio Bruno (PDT)	8
4º	Professor Enilson (Cidadania)	7
5º	PPS (PPS)	6
6º	Sargento Reginauro (União Brasil)	5
7º	Dr. Luciano Girão (PP)	4
	Júlio Brizzi (PDT)	4
	Kátia Rodrigues (Cidadania)	4
	Ana Aracapé (PL)	3
	Carmelo Neto (PL)	3
8º	Danilo Lopes (Avante)	3
	Enfermeira Ana Paula (PDT)	3
	Eudes Bringel (PSB)	3
	Fábio Rubens (PSB)	3
	Marcelo Lemos (PSL)	3
9º	Márcio Martins (Pros)	3
	Gabriel Aguiar (Psol)	2
	Germano He-Man (PMB)	2
	Larissa Gaspar (PT)	2
	Priscila Costa (PSC)	2
10º	Adriana Nossa Cara (Psol)	1
	Emanuel Acrízio (PP)	1
	Guilherme Sampaio (PT)	1
	Jorge Pinheiro (PSDB)	1
	Julierme Sena (União Brasil)	1
	Michel Lins (Cidadania)	1
	Pedro Matos (PL)	1
	Renan Colares (PDT)	1
	Wander Alencar (Rede)	1
	Wellington Sabóia (PMB)	1

VEREADORES



PRESIDENTE:
ANTÔNIO HENRIQUE

Perfil: está no quarto mandato consecutivo como vereador de Fortaleza e ocupa o cargo de presidente da (CMFor). Natural de Martins (RN), mora na capital cearense desde a infância. É formado em Administração pelo Centro Universitário Estácio do Ceará. Em 2017, assumiu o comando da Regional 3, da Prefeitura de Fortaleza. Foi eleito presidente da CMFor pela primeira vez em 2019 e reconduzido ao cargo em 2021, por unanimidade. À frente do Poder Legislativo Municipal, realizou o primeiro concurso público da Casa e inaugurou a Central da Cidadania, que oferece 29 serviços gratuitos para a população na sede da Câmara. Também implementou os projetos “Infância Protegida”, para o enfrentamento da exploração sexual infantil, e o “Movimento Vidas”, que atuou na prevenção ao uso de álcool e outras drogas.

Partido: PDT
Aniversário: 24/7
Mandato: 4º (2009-2012, 2013-2016, 2017-2020 e 2021-2024)
Profissão: administrador
Votos na última eleição: 15.480
Gabinete: presidência
☎ (85) 3444 8679
✉ vereadorantoniohenrique@cmfor.ce.gov.br
📘 facebook.com/antoniohenrique.official
📷 @antoniohenrique.official



ADAIL JÚNIOR

Perfil: natural de Saboeiro, é contador formado pela Universidade de Fortaleza (Unifor). Sua atuação sempre foi no comércio e em diversos ramos, como churrascarias, óticas e depósito de material de construção. Foi eleito vereador pela primeira vez em 2008 e está no quarto mandato consecutivo.

Partido: PDT
Aniversário: 29/1
Mandato: 4º (2009-2012, 2013-2016, 2017-2020 e 2021-2024)
Profissões: comerciante e contador
Votos na última eleição: 14.005
Gabinete: vice-presidência
☎ (85) 98726 2895
✉ ver.adailjr@gmail.com
📘 facebook.com/vereadoradailjr
📷 @vereadoradailjr



ADRIANA GERÔNIMO

Perfil: moradora da comunidade do Lagamar, é assistente social e covereadora da Mandata Coletiva (Unifor). Sua atuação sempre foi no comércio e em diversos ramos, como churrascarias, óticas e depósito de material de construção. Foi eleito vereador pela primeira vez em 2008 e está no quarto mandato consecutivo.

Partido: Psol
Aniversário: 2/2
Mandato: 1º (2021-2024)
Profissão: assistente social
Votos na última eleição: 9.824
Gabinete: 2
☎ (85) 3444 8412
✉ nossacara2020@gmail.com
📘 facebook.com/nossacaramandata
📷 @nossacarapsol



ANA ARACAPÉ

Perfil: é natural de Itapajé, formada em Pedagogia pela Universidade Estadual Vale do Acaraú (UVA). Ana ganhou o apelido de “Ana Aracapé” do ex-prefeito de Fortaleza, Juraci Magalhães (1990-1992 e 1997-2004), e tornou-se líder comunitária durante sua gestão. Na eleição municipal do ano 2020 foi eleita vereadora de Fortaleza, obteve 5.922 votos. Afirma defender a urbanização da periferia de Fortaleza e a regularização fundiária de comunidades carentes, a implantação de escolas, creches e equipamentos de esporte e lazer. A vereadora é autora da Indicação (184/2014) que sugere a criação do programa de auxílio psicológico para mulheres vítimas de violência em Fortaleza.

Partido: PL
Aniversário: 12/4
Mandato: 1º (2021-2024)
Profissão: pedagoga
Votos na última eleição: 5.922
Gabinete: 39
☎ (85) 3444 8363
✉ vereadoraanaaracape@cmfor.ce.gov.br
📘 facebook.com/AnaAracape
📷 @anaaracapeoficial



CARMELO NETO

Perfil: natural de Fortaleza, é o vereador mais jovem entre os 43 parlamentares da atual legislatura. O parlamentar cursa Direito no Centro Universitário Christus (Unichristus) e afirma defender as pautas do conservadorismo, da educação e da geração de emprego e renda. O vereador também é conselheiro nacional de Juventude do Brasil, órgão vinculado ao Ministério da Mulher, da Família e dos Direitos Humanos, que tem como objetivo aconselhar o Governo Federal do presidente Jair Bolsonaro (PL) nas políticas públicas para juventude. Chegou a atuar em Brasília, no ano de 2020, na defesa das pautas relacionadas à criança e ao adolescente.


Partido: PL
Aniversário: 15/9
Mandato: 1º (2021-2024)
Profissão: estudante
Votos na última eleição: 8.527
Gabinete: 42
☎ (85) 3444 8410
✉ carmeloleao03@hotmail.com
📘 facebook.com/carmeloneto
📷 @carmeloneto



DANILO LOPES

Perfil: natural de Fortaleza, é formado em Odontologia pela Universidade Federal do Ceará (UFC) e Educação Física pela Universidade de Fortaleza (Unifor), tem pós-doutorado no CHU-Rouen Hôpital Saint-Julien, na França. É professor e pesquisador de duas universidades em Fortaleza, onde leciona em dois programas de mestrado. Afirma que sua missão como parlamentar é trabalhar para que a população de Fortaleza tenha acesso à saúde e educação de qualidade, cultura, desenvolvimento econômico e oferta de emprego e renda. Garante defender o fortalecimento da Atenção Primária à Saúde, por meio de melhorias na infraestrutura das unidades, concurso público, sobretudo para a área de saúde bucal, e a valorização da prevenção, estimulando a prática orientada de esportes na Capital.

Partido: Avante
Aniversário: 29/6
Mandato: 1º (2021-2024)
Profissões: dentista, profissional de educação física e professor universitário
Votos na última eleição: 3.782
Gabinete: 16
☎ (85) 3444 8360
✉ vereadordanilolopes16@gmail.com
📘 facebook.com/danilo.lubbos
📷 @danilo_lopesoficial
📷 @DaniloLopesF



DR. LUCIANO GIRÃO

Perfil: é advogado, graduado pelo Centro Universitário Christus (Unichristus) e estudante de Ciências Atuariais. Eleito vereador de Fortaleza para o primeiro mandato em 2020, recebeu 9.857 votos. Luciano é sobrinho do deputado estadual do Ceará, Lucílio Girão e do ex-vereador de Fortaleza, Luciram Girão, e irmão do vereador de Maranguape, João Damasceno. Em Maranguape, na Região Metropolitana de Fortaleza, foi vice-prefeito (2013-2016), secretário de Turismo, Esporte e Cultura, e atuou como assessor parlamentar. Na Capital, Luciano Girão atuou no bairro Sapiranga, prestando assistência jurídica à população, onde mantinha um escritório de advocacia. Na Câmara quer atuar para garantir políticas públicas na área da saúde, esporte e direito.

Partido: PP
Aniversário: 15/3
Mandato: 1º (2021-2024)
Profissão: advogado
Votos na última eleição: 9.857
Gabinete: 10
☎ (85) 99635 2518
✉ vereadordr.lucianogirao@cmfor.ce.gov.br
📘 facebook.com/drlucianogirao
📷 @dr.lucianogirao



EMANUEL ACRÍZIO

Perfil: natural de Itarema, atuou como sócio-educador no Centro Educacional Dom Bosco, contribuindo com a ressocialização de adolescentes em conflito com a lei por 16 anos. Militante na defesa dos direitos das crianças e dos adolescentes, foi eleito conselheiro tutelar em 2008 e reeleito em 2012. É técnico em Contabilidade e formado em Administração. Em 2014, assumiu o cargo de secretário de Esporte do Governo do Ceará. Em 2015, retornou para seu cargo de conselheiro tutelar até ser eleito vereador no ano seguinte pelo Partido Republicano Progressista (PRP). Em 2020, se filiou ao Partido Progressista (PP).

Partido: PP
Aniversário: 11/8
Mandato: 2º (2017-2020 e 2021-2024)
Profissões: técnico em Contabilidade e administrador
Votos na última eleição: 11.371
Gabinete: 40
☎ (85) 3444 8370
✉ ver.emanuelacrizio@gmail.com
📘 facebook.com/emanuel.acrizio.9
📷 @vereadoremanuelacrizio



ERIVALDO XAVIER

Perfil: afirma ser conhecido como “cônsul do povo”, tem origem pernambucana, mas reside em Fortaleza há mais de 20 anos. Originou suas atividades no segmento de Transportes e Logística. Bacharel em Direito, é filiado ao Partido Social Cristão (PSC), e afirma buscar melhorias para a população, a fim de proporcionar uma vida com mais dignidade aos cidadãos, colocando-se como uma ponte entre a comunidade e o Governo.

Partido: PSC

Aniversário: 28/1

Mandato: 1º (2021-2024)

Profissão: empresário

Votos na última eleição: 4.028

Gabinete: 4

☎ (85) 3444 8408

✉ vereadorerivaldoxavier@cmfor.ce.gov.br / erivaldoxavier2020@gmail.com

📘 facebook.com/ErivaldoXavier

📷 @consuldopovo



ENFERMEIRA ANA PAULA

Perfil: é graduada em Enfermagem pelo Centro Universitário Unifametro e possui especialização em Gestão Hospitalar. Foi presidente da Associação dos Enfermeiros do Estado do Ceará (Assec) e fundou o Instituto Acolher, destinado ao atendimento em saúde de pacientes da periferia de Fortaleza. Acumula experiências na gestão de Unidades Básicas de Saúde e foi a primeira enfermeira eleita para o cargo de vereador na capital cearense, onde assumiu a vice-presidência da Casa. Desde 2018 preside o Conselho Regional de Enfermagem do Ceará (Coren). É coordenadora de pós-graduações da Faculdade IDE.

Partido: PDT

Aniversário: 17/11

Mandato: 1º (2021-2024)

Profissão: enfermeira

Votos na última eleição: 10.097

Gabinete: 9

☎ (85) 3444 8305

✉ contato@enfermeiraanapaula.com.br

📘 facebook.com/enfermeiraanapaulabrandao

📷 @enfermeiraanapaula



EUEDES BRINGEL

Perfil: em 2020, foi eleito para o primeiro mandato como vereador da capital cearense. Chegou à mesa diretora da Câmara Municipal de Fortaleza como 3º vice-presidente. Afirma que a principal bandeira do seu mandato é a inclusão social e a luta pelas pessoas autistas. É vice-presidente da Federação Cearense de Futebol (FCF), onde criou o projeto Master, que promove competições oficiais para atletas de 40 e 50 anos, e o FCF Social, projeto que incentiva a prática esportiva do futebol nas comunidades vulneráveis.

Partido: PSB

Aniversário: 4/5

Mandato: 1º (2021-2024)

Profissão: estudante universitário

Votos na última eleição: 5.780

Gabinete: 43

☎ (85) 3444 8349

✉ vereadoreudesbringel@cmfor.ce.gov.br

📘 facebook.com/VereadorEudesBringel

📷 @eudesbringel

🐦 @EudesBringel



FÁBIO RUBENS

Perfil: desde 1996, atua como liderança comunitária no bairro José Walter e afirma que uma de suas conquistas foi a construção da praça do bairro, que trouxe benefícios para os moradores da região. A sua primeira candidatura como vereador foi em 2004, ficando como suplente. Disputou em 2008, 2012 e 2016. Em 2008, assumiu cadeira no Legislativo Municipal como suplente por quatro meses e nas eleições de 2020, concorreu novamente, dessa vez pelo Partido Socialista Brasileiro (PSB), conquistando o primeiro mandato como vereador de Fortaleza.

Partido: PSB

Aniversário: 9/4

Mandato: 1º (2021-2024)

Profissão: empresário

Votos na última eleição: 6.819

Gabinete: 19

☎ (85) 3444 8321

✉ vereadorfabiorubens@cmfor.ce.gov.br

📘 facebook.com/fabio.rubens.96

📷 @fabiorubensvereador



GABRIEL AGUIAR

Perfil: mestre em Ecologia e Recursos Naturais pela Universidade Federal do Ceará (UFC), recebeu o prêmio de “Aluno Destaque” pela coordenação de seu curso. É vice-presidente da Comissão de Política Urbana e Meio Ambiente e membro da Comissão de Cultura, Esporte e Juventude. Também é vice-presidente da Frente Parlamentar pela Imunização contra Covid-19. Trabalhou por um ano como técnico na Comissão Especial do Meio Ambiente de São Gonçalo do Amarante e conquistou o Prêmio TCE Ceará Sustentável por desenvolver um plano de logística sustentável para a CMFor. Gabriel integra conselhos, grupos de trabalho e equipes técnicas de projetos de conservação e gestão socioambiental.

Partido: Psol

Aniversário: 19/3

Mandato: 1º (2021-2024)

Profissão: biólogo

Votos na última eleição: 9.888

Gabinete: 8

☎ (85) 3444 8445

✉ gabinetegabrielaguia@gmail.com

📘 facebook.com/gabrielaguiaarbiologia

📷 @gabrielbiologia

🐦 @gabriel_bio



GARDEL ROLIM

Perfil: em seu primeiro mandato (2017-2020) na CMFor, assumiu cargos como presidente da Comissão de Constituição, Justiça e Legislação Participativa (CCJLP) e líder do antigo Partido Pátria Livre (PPL) na Casa. Em seguida, filiado ao Partido Democrático Trabalhista (PDT), fez parte da mesa diretora da Casa, integrou a Frente Parlamentar em Defesa da Primeira Infância, presidiu a Comissão Especial de Revisão do Regimento Interno da Casa e foi membro da Frente Parlamentar de Enfrentamento ao Coronavírus. Na legislatura atual (2021-2024), está como líder do prefeito José Sarto (PDT) na CMFor e faz parte das comissões de Constituição e Justiça (CCJ); Orçamento, Fiscalização e Administração Pública; e a Especial de Apreciação de Matérias que altera o plano diretor.

Partido: PDT

Aniversário: 12/5

Mandato: 2º (2017-2020 e 2021-2024)

Profissão: fisioterapeuta

Votos na última eleição: 11.552

Gabinete: 13

☎ (85) 3444 8603

✉ comunicacao.gardelrolim@gmail.com

📘 facebook.com/GardelRolim

📷 @gardelrolim



GERMANO HE-MAN

Perfil: é comerciante e tem ensino médio completo. Com atuação nos bairros Montese, Vila União e na região da Lagoa do Opaia, o parlamentar afirma que quer desfazer o desequilíbrio na sociedade, por meio de políticas estratégicas, que busquem o reconhecimento e a participação maior das mulheres em todas as áreas de decisão nos cenários econômico, político e social.

Patido: PMB

Aniversário: 12/1

Mandato: 1º (2021-2024)

Profissão: comerciante

Votos na última eleição: 3.157

Gabinete: 23

☎ (85) 3444 8371

✉ vereadorgermanoheமான@cmfor.ce.gov.br

📘 facebook.com/GermanoHeman

📷 @germanoheமான



GUILHERME SAMPAIO

Perfil: é formado em Ciências Contábeis pela Universidade Federal do Ceará (UFC), pós-graduado em Administração de Recursos Humanos pela Universidade de Mogi das Cruzes (UMC) e mestrando em Ciências Políticas pela Universidade de Lisboa. Entre agosto e dezembro de 2021, assumiu como deputado estadual, durante a licença de Moisés Braz (PT). No fim de 2014, licenciou-se da Câmara Municipal de Fortaleza para assumir a Secretaria da Cultura do Estado (Secult), onde permaneceu até fevereiro de 2016. Em âmbito municipal, é autor da Lei do Paredão, que proíbe paredões de som no espaço público, e do Fundo Municipal de Educação, que agilizou os processos de investimentos na Educação do Município. Em âmbito estadual, é autor das leis da Preferência em Qualquer Fila; do Preço Claro; do Dia Estadual do Terceiro Setor; e do projeto Se Liga na Rede.

Partido: PT

Aniversário: 16/12

Mandato: 5º (2005-2008, 2009-2012, 2013-2016, 2017-2020 e 2021-2024)

Profissões: educador e empresário

Votos na última eleição: 5.816

Gabinete: 36

☎ (85) 3444 8372

✉ guilherme13234@gmail.com

📘 facebook.com/GuilhermeSampaio13

📷 @verguilherme

🐦 @VerGuilherme



JORGE PINHEIRO

Perfil: advogado com atuação em direito canônico, palestrante, consagrado da Comunidade Católica Shalom, apresentador de rádio e político cearense, está em seu segundo mandato como vereador de Fortaleza. O parlamentar afirma atuar na prevenção ao suicídio e no combate à legalização e à prática do aborto. Já presidiu a Comissão de Educação, Ciência e Tecnologia e é membro da Comissão de Constituição e Justiça desde sua chegada à Casa, chegando a vice-presidente.

Partido: PSDB

Aniversário: 1º/5

Mandato: 2º (2017-2020 e 2021-2024)

Profissão: advogado

Votos na última eleição: 8.319

Gabinete: 6

☎ (85) 3444 8361

✉ secretariajorgepinheiro@gmail.com

📘 facebook.com/jorgepinheirooficial

📷 @jorgepinheirooficial

🐦 @Jorgepinheiroof



JOSÉ FREIRE

Perfil: natural de Quixadá, desde 1968 reside na capital cearense onde iniciou atividades no comércio e na política. José Freire iniciou a vida profissional como comerciante e trabalhou por 10 anos nesse segmento. Começou sua trajetória política em 2004 quando decidiu ser candidato a vereador de Fortaleza, obteve 2.626 votos, mas que não foram suficientes para elegê-lo. Em 2008, candidatou-se pelo Partido Trabalhista Nacional (PTN) e foi eleito com 4.326 votos. Em 2020, José Freire candidatou-se mais uma vez e foi eleito para exercer o mandato vigente.

Partido: PSD

Aniversário: 19/11

Mandato: 3º (2009-2012, 2017-2020 e 2021-2024)

Profissão: empresário

Votos na última eleição: 6.277

Gabinete: 21

☎ (85) 3444 8347

✉ vereadorjosefreire@gmail.com

📘 facebook.com/JoséFreire

📷 @vereadorjosefreire



JÚLIO BRIZZI

Perfil: nasceu em Fortaleza, advogado, formado pela Universidade Federal do Ceará (UFC), integrou o Diretório Central dos Estudantes (DCE). Foi secretário-executivo do Esporte do Ceará, secretário-adjunto da Secretaria do Trabalho e Desenvolvimento Social do Ceará (STDS), superintendente regional do Trabalho e Emprego e coordenador de Políticas Públicas de Juventude da Prefeitura de Fortaleza (CEPPJ).

Partido: PDT

Aniversário: 15/12

Mandato: 1º (2021-2024)

Profissão: advogado

Votos na última eleição: 16.424

Gabinete: 12

☎ (85) 98650 3901 / 3444 8319

✉ mandatovereadorjuliobrizzi@gmail.com

📘 facebook.com/Julio-Brizzi-Neto

📷 @juliobrizzi

🐦 @juliobrizzi



LARISSA GASPAR

Perfil: é advogada, servidora pública municipal, militante feminista, foi coordenadora da Casa Abrigo Margarida Alves, que acolhe mulheres ameaçadas de morte, e coordenadora de Políticas para as Mulheres de Fortaleza. Foi assessora da Secretaria de Cidadania e Direitos Humanos da Prefeitura de Fortaleza, integrou o Conselho da Mulher de Fortaleza e o Conselho do Instituto Maria da Penha. Preside a Comissão de Direitos Humanos da Câmara pelo terceiro biênio. A parlamentar afirma que entre suas bandeiras de luta estão a defesa da cultura, saúde, educação, moradia, direitos dos animais e proteção ao meio ambiente.

Partido: PT

Aniversário: 29/8

Mandato: 2º (2017-2020 e 2021-2024)

Profissões: advogada e fiscal municipal

Votos na última eleição: 8.555

Gabinete: 20

☎ (85) 3444 8309

✉ larissavereadoradeluta@gmail.com

📘 facebook.com/larissa.gaspar.18

📷 @larissagaspar_oficial

🐦 @Larissafgaspar



LÉO COUTO

Perfil: natural de Fortaleza, é formado em Administração e já trabalhou nos setores público e privado. É filho do ex-vereador José Maria Couto. No setor privado, Léo administrou empreendimentos, como construtora, posto de gasolina, entre outros. Na vida pública, foi assessor na Prefeitura de São Gonçalo do Amarante e em 2018 trabalhou na Casa Civil do Estado.

Partido: PSB

Aniversário: 10/1

Mandato: 1º (2021-2024)

Profissão: administrador

Votos na última eleição: 9.426

Gabinete: 11

☎ (85) 3444 8301

✉ vereadorleocouto@gmail.com

📘 facebook.com/leocoutooficial

📷 @leocoutobezerra

🐦 @leocouto_b



LÚCIO BRUNO

Perfil: natural de Fortaleza, é formado em Administração pelo Centro Universitário Estácio do Ceará e pós-graduado em Gestão Pública na mesma instituição. Atuou como analista de crédito do Profitec, na Regional 6, e foi chefe do núcleo de Geração de Emprego e Renda na Secretaria de Desenvolvimento Econômico (SDE). Foi assessor técnico na Prefeitura de Fortaleza e coordenador da Defesa Civil. Na última gestão do ex-prefeito Roberto Cláudio (PDT), foi coordenador especial de Articulação Política.

Partido: PDT

Aniversário: 15/12

Mandato: 1º (2021-2024)

Profissão: administrador

Votos na última eleição: 23.936

Gabinete: 24


☎ (85) 3444 8373

✉ luciobruno@gmail.com

📘 facebook.com/lucio.bruno.50

📷 @luciobrunooficial

🐦 @luciobrunoo



MARCELO LEMOS

Perfil: natural de Fortaleza, está no segundo mandato como vereador. É graduado em Gestão Pública pela Universidade Metodista de São Paulo (Umesp) e em Administração pela Faculdade Kurios (FAK). Atuou como assessor parlamentar na Assembleia Legislativa do Estado do Ceará, no gabinete da deputada Inês Arruda e como articulador político na Prefeitura de Caucaia na gestão de José Gerardo Arruda. Em 2005, chegou à Câmara Municipal de Fortaleza como chefe de gabinete do ex-vereador e vice-presidente, José do Carmo (*in memoriam*). No período entre 2013 e 2016, na gestão do ex-prefeito de Fortaleza, Roberto Cláudio, Marcelo Lemos esteve à frente da Regional 5.

Partido: PSL

Aniversário: 3/2

Mandato: 2º (2017-2020 e 2021-2024)

Profissão: administrador

Votos na última eleição: 5.381

Gabinete: 38

☎ (85) 3444 8327

✉ marcelolemosvereador@gmail.com

📘 facebook.com/VereadorMarceloLemos

📷 @marcelolemosfortaleza



MÁRCIO MARTINS

Perfil: fundou a Associação de Moradores e Amigos do Jardim América (AAJA), onde atuou em projetos assistenciais, educacionais, socioculturais e esportivos na área. É líder da oposição na Câmara, vice-presidente da Federação das Quadrilhas Juninas do Ceará (Fequajuce) e vice-presidente da União Nordestina de Entidades Juninas (Unej). Afirma apoiar o desenvolvimento de trabalhos voltados à paz das torcidas organizadas e ao movimento junino. É autor da lei do Dia do Torcedor e das Torcidas Organizadas, assim como do Dia do Quadrilheiro Junino em Fortaleza.

Partido: União Brasil

Aniversário: 10/2

Mandato: 2º (2017-2020 e 2021-2024)

Profissão: produtor cultural

Votos na última eleição: 6.944

Gabinete: 17

☎ (85) 3444 8359 / 98874 3608

✉ vereadormarciomartins@gmail.com

📘 facebook.com/vereadormarciomartins

📷 @vereadormarciomartins



PPCELL

Perfil: Pedro Ferreira Mesquita Filho é empresário e empreendedor social. O parlamentar já foi vendedor ambulante no Centro de Fortaleza, onde começou vendendo acessórios para celular. Hoje conta com uma rede de lojas de acessórios para celular e afirma realizar um trabalho social nos bairros Conjunto Palmeiras e Jangurussu. Em 2018 foi candidato a deputado estadual, obtendo 25.875 votos, mas não foi eleito. No pleito de 2020 foi eleito para seu primeiro mandato como vereador de Fortaleza.

Partido: PSD

Aniversário: 11/4

Mandato: 1º (2021-2024)

Profissão: empresário

Votos na última eleição: 7.330

Gabinete: 22

☎ (85) 99616 1452

✉ vereadorppcell@gmail.com

📘 facebook.com/OficialPpcell

📷 @vereadorppcell



PRISCILA COSTA

Perfil: a vereadora declara ser a voz do conservadorismo feminino e a defesa da vida e da família é uma das suas principais bandeiras. É defensora do livre mercado e critica a “doutrinação ideológica” nas escolas. É presidente e autora da Frente Parlamentar em Defesa da Vida e diz lutar pela valorização das mulheres. Um de seus projetos foi o que tira o nome de Che Guevara do Cuca da Barra do Ceará para o nome de uma mulher: Bárbara de Alencar. Atua contra o aborto na Câmara Municipal de Fortaleza.

Partido: PL

Aniversário: 12/9

Mandato: 2º (2017-2020 e 2021-2024)

Profissão: jornalista

Votos na última eleição: 14.654

Gabinete: 32

☎ (85) 3444 8367

✉ vereadorpriscilacosta@cmfor.ce.gov.br

📘 facebook.com/priscilacostaoficial

📷 @priscilacosta

🐦 @PriscilaBCosta_



PROFESSOR ENILSON

Perfil: mora no bairro Bom Jardim, lugar em que nasceu e se criou, e graduou-se nos cursos de Filosofia e História, ambos pela Universidade Estadual do Ceará (Uece), e Fisioterapia pela Faculdade Integrada do Ceará (FIC), atual Centro Universitário Estácio do Ceará. Atualmente, o vereador cursa Odontologia na UFC. É servidor público estadual e professor na área de Ciências Humanas e Saúde.

Partido: Cidadania

Aniversário: 20/9

Mandato: 1º (2021-2024)

Profissão: professor

Votos na última eleição: 3.788

Gabinete: 31

☎ (85) 3444 8300

✉ vereadorprofessorenilson@cmfor.ce.gov.br

📘 facebook.com/professorenilson

📷 @professorenilson

🐦 @enilson_prof



RENAN COLARES

Perfil: filho do deputado estadual Fernando Hugo (PSD), está em seu segundo mandato como vereador de Fortaleza. É graduado em Sistemas de Informação e especialista em Gerenciamento de Projetos. Em 2013, assumiu o cargo de secretário-executivo do Planejamento, Orçamento e Gestão da Prefeitura de Fortaleza.

Partido: PDT

Aniversário: 28/9

Mandato: 2º (2017-2020 e 2021-2024)

Profissão: gerente de projetos

Votos na última eleição: 9.523

Gabinete: 34

☎ (85) 99981 1216

✉ ren_colares@hotmail.com

📘 facebook.com/RenanColares

📷 @renan_colares

🐦 @renancolares



RONALDO MARTINS

Perfil: é jornalista, radialista, músico e apresentador de programa policial em TV local. Ingressou na vida política em 2001, quando exerceu o mandato de vereador pelo município de Caucaia (2001-2002). Em seguida se candidatou a deputado estadual, com o apoio da Igreja Universal, e exerceu por três legislaturas consecutivas (2003-2007, 2007-2011 e 2011-2015). Na Assembleia Legislativa do Estado do Ceará (Alece) atuou como ouvidor. Para a Câmara dos Deputados, foi eleito em 2014 com 117 mil votos. Como suplente, assumiu mandato por duas vezes na Casa, entre 2019 e 2020.

Partido: Republicanos

Aniversário: 21/1

Mandato: 1º (2021-2024)

Profissões: jornalista e radialista

Votos na última eleição: 31.840

Gabinete: 7

☎ (85) 3444 8346

✉ vereadorronaldomartins@cmfor.ce.gov.br

📘 facebook.com/10RonaldoMartins

📷 @10ronaldomartins

🐦 @10ronaldomartin



RONIVALDO MAIA

Perfil: natural de Tabuleiro do Norte, é formado em História pela Universidade Estadual do Ceará (Uece) e professor da rede estadual de ensino. Foi presidente da Empresa Municipal de Limpeza e Urbanização (Emlurb) de 2005 a 2008. Em seu segundo mandato como vereador na Câmara Municipal (2012-2016), Ronivaldo assumiu a liderança da oposição na Casa Legislativa, com a tarefa de fiscalizar diariamente a gestão do prefeito Roberto Cláudio. Em 2017, Ronivaldo assumiu um cargo na comissão de regularização fundiária, setor que fazia parte da Companhia de Habitação do Estado do Ceará (Cohab). Em novembro de 2021, o parlamentar foi autuado e preso por tentativa de feminicídio.

Partido: PT

Aniversário: 13/6

Mandato: 4º (2009-2012, 2013-2016, 2019-2020 e 2021-2024)

Profissão: professor

Votos na última eleição: 4.981

Gabinete: 5

☎ (85) 3444 8377

✉ ronivaldom13@gmail.com

📘 facebook.com/ronivaldomaia

📷 @vereador_ronivaldo

🐦 @ronivaldomaia



SARGENTO REGINAURO

Perfil: é bombeiro militar há 26 anos, professor de Educação Física, mestre em Educação pela Universidade Federal do Ceará (UFC), ator e diretor de teatro. É cofundador da Estação da Luz e presidiu a Associação dos Profissionais da Segurança (APS) por sete anos. Disputou as eleições de 2016 para vereador pelo Partido da República (PR) e obteve 4.161 votos, mas foi em fevereiro de 2019 que assumiu a cadeira de vereador, que era do Soldado Noelio. No pleito de 2020 foi eleito pelo Partido Republicano da Ordem Social (Pros).

Partido: União Brasil

Aniversário: 2/4

Mandato: 2º (2019-2020 e 2021-2024)

Profissões: ator e diretor de teatro, bombeiro militar e professor

Votos na última eleição: 5.242

Gabinete: 37

☎ (85) 3444 8311

✉ sargentoreginauro@sargentoreginauro.com.br

📘 facebook.com/sargentoreginauro

📷 @sargentoreginauro

🐦 @ReginauroSousa



TIA FRANCISCA

Perfil: a educadora social afirma ter fundado a primeira creche comunitária e escola no Parque São José. Como líder comunitária, pleiteou o primeiro mutirão de casa no Curió, beneficiando mais de 200 pessoas, com a distribuição de redes, filtros, cestas básicas e a mediação nas reformas de banheiros para pessoas em vulnerabilidade social. Em 1988, fundou a Associação do Bem Estar Social do Ceará (Abemce), que atua no desenvolvimento social e cultural de crianças e adolescentes, além da capacitação de jovens para o Programa Jovem Aprendiz. Chegou à primeira suplente da mesa diretora.

Partido: PL

Aniversário: 4/10

Mandato: 1º (2021-2024)

Profissão: educadora social

Votos na última eleição: 5.793

Gabinete: 28

☎ (85) 3444 8353

✉ tiafranciscaoficial@gmail.com

📘 facebook.com/tiafranciscaoficial

📷 @tiafranciscaoficial

🐦 @TiaFranciscaCe

SUPLENTE

EM EXERCÍCIO



WELLINGTON SABÓIA

Perfil: disputou sua primeira eleição em 2008, pelo Partido Trabalhista Nacional (PTN), na qual obteve 3.503 votos. O resultado colocou o parlamentar na segunda suplência, e, durante 120 dias, assumiu o mandato na Câmara Municipal de Fortaleza. Na gestão pública, atuou como chefe de gabinete da Regional 6 (2002-2003), foi assessor de planejamento da Regional 6 (2003-2004), assistente técnico da Regional 3 (2004-2008), diretor da Etufor (2009-2012), secretário da Regional 4 (2016) e, em 2017, coordenou o Programa Nacional de Apoio à Gestão Administrativa e Fiscal dos Municípios Brasileiros (PNAFM). Em 2012, ficou conhecido como o “vereador do Safadão” por receber o apoio do cantor Wesley Safadão. Fundou e presidiu a Associação dos Estudantes de Fortaleza (Asesf); foi secretário do PTN; presidente estadual do Partido Social Cristão (PSC) e presidente estadual do Avante. Chegou a líder da bancada do Partido da Mulher Brasileira (PMB) na Casa.

Partido: PMB

Aniversário: 18/10

Mandato: 3º (2009-2012, 2013-2016 e 2021-2024)

Profissão: autônomo

Votos na última eleição: 4.915

Gabinete: 25

☎ (85) 3444 8300

✉ wellingtonsaboia35000@gmail.com

📘 facebook.com/WellingtonSabóia

📷 @wellingtonsaboiaoficial



ADAMS GOMES

Perfil: empresário há mais de dez anos no mercado alimentício e de entretenimento. É estudante de Administração de Empresas, foi superintendente-adjunto da Autarquia de Urbanismo e Paisagismo de Fortaleza (UrbFor) de 2017 a 2020. Exerceu o cargo de secretário da Regional 4, de 2021 a 2022. Assumiu como suplente de Cláudia Gomes.

Partido: União Brasil

Aniversário: 13/6

Mandato: 1º (2021-2024)

Profissão: empreendedor

Votos na última eleição: 6.354

Gabinete: 18

☎ (85)3444 8351

✉ gomes.adams@yahoo.com.br

📘 facebook.com/adams.gomes.1

📷 @adamsgomes



CARLOS MESQUITA

Perfil: foi líder do ex-prefeito Juraci Magalhães na Casa, durante seis anos, até que foi escolhido por seus pares para dirigir a Câmara durante o biênio 2003-2004. Como presidente da CMFor, inaugurou o novo prédio da Casa, denominado Palácio da Cidadania, no bairro Patriolino Ribeiro. Nas eleições de 2020, concorreu pelo PDT e obteve 8.438 votos, ficando na primeira suplência. Em suas atividades legislativas, o parlamentar destaca ações como o projeto de lei que criou o Sistema de Mototáxi, e o projeto que dispõe sobre a isenção do pagamento da taxa de inscrição de concursos e seleções públicas realizadas pela Prefeitura de Fortaleza aos mesários do Tribunal Regional Eleitoral (TRE) e o que institui a semana do voluntário nas escolas da rede pública municipal. Está como suplente do vereador Elpídio Nogueira (PDT), que está à frente da Secretaria Municipal da Cultura de Fortaleza (Secultfor).

Partido: PDT

Aniversário: 23/10

Mandato: 8º (1993-1996, 1997-2000, 2001-2004, 2005-2008, 2009-2012, 2013-2016, 2017-2020 e 2021-2024)

Profissão: engenheiro eletricista

Votos na última eleição: 8.438

Gabinete: 1

☎ (85) 98886 4149

✉ carlosmesquita4149@gmail.com

📘 facebook.com/carlosmesquitavereador

📷 @vereadorcarlosmesquita



DANIEL BORGES

Perfil: natural de Fortaleza, foi eleito três vezes presidente do Sindicato dos Vigilantes do Ceará. É presidente da Federação dos Vigilantes do Norte e Nordeste (Fesvine) e vice-presidente da Central dos Sindicatos Brasileiros (CSB). Em 2016, foi candidato a vereador pelo Partido da República, quando obteve 4.107 votos, ficando na terceira suplência da coligação, onde assumiu em 2018 o cargo de vereador na CMFor. Já nas eleições municipais de 2020, ficou na quinta suplência. Assumiu cadeira no lugar do vereador Julierme Sena (União Brasil).

Partido: Avante

Aniversário: 29/9

Mandato: 2º (2017-2020 e 2021-2024)

Profissão: vigilante

Votos na última eleição: 3.914

Gabinete: 26

☎ (85) 3444 8374

✉ danielborgespessoal@gmail.com

📘 facebook.com/danielborgesce

📷 @danielborgesce



DIDI MANGUEIRA

Perfil: nascido em Lavras da Mangabeira, Francisco Manguiera Sobrinho é técnico em contabilidade. Disputou as eleições de 1992 e de 1996, mas sem conseguir se eleger. Só conquistou um mandato em 2000, sendo reeleito em 2004. Em 2008, disputou uma cadeira na Casa, não foi eleito, mas atuou como suplente entre 2009 e 2012. Está como suplente do vereador Raimundo Filho (PDT), que está como secretário da Regional 11.

Partido: PDT

Aniversário: 30/1

Mandato: 6º (2001-2004, 2005-2008, 2009-2012, 2013-2016, 2017-2020 e 2021- 2024)

Profissão: comerciante

Votos na última eleição: 7.627

Gabinete: 33

☎ (85) 3444 8375

✉ didimanguiera12@gmail.com / didi.manguiera@vereador.cmfor.ce.gov.br /comunicacao_didi_manguiera@gmail.com

📘 facebook.com/VereadorDidiManguiera

📷 @vereadordidimanguiera_



DUDU DIÓGENES

Perfil: Eduardo César Bezerra Diógenes, popularmente conhecido como Dudu Diógenes, é natural de Brasília (DF). Mudou-se para a capital cearense ainda muito jovem, passando a residir no bairro Montese onde viveu por 15 anos antes de mudar para o município de Horizonte. Formado em Administração pela Faculdade Integrada do Ceará, é empresário no ramo de combustíveis. Entre os anos de 2000 a 2008 foi vereador no município de Horizonte e assumiu a Presidência da Câmara entre 2003 e 2004. Foi secretário de Esporte no ano de 2017 do mesmo município e secretário de Governo nos anos de 2018 e 2019 em Pacajus. Está como suplente do vereador Inspetor Alberto (Pros).

Partido: PL

Aniversário: 20/9

Mandato: 1º (2021-2024)

Profissão: empresário

Votos na última eleição: 3.018

Gabinete: 41

☎ (85) 3444 8302

✉ vereadordududiogenes@cmfor.ce.gov.br

📘 facebook.com/dududiogenes

📷 @dududiogenes



JONH MONTEIRO

Perfil: natural de Fortaleza, nasceu e se criou no bairro Mucuripe, onde reside até hoje. Em 2008, disputou sua primeira eleição pelo partido PTdoB, ficando na segunda suplência, em 2012 disputou novamente e foi eleito para seu primeiro mandato pelo mesmo partido. Já no pleito de 2016, disputou pelo Partido Democrático Trabalhista (PDT), ficou na suplência e assumiu cadeira no lugar do vereador Lúcio Bruno (PDT). Desta vez, está como suplente do vereador Paulo Martins (PDT).

Partido: PDT

Aniversário: 6/6

Mandato: 4º (2009-2012, 2013-2016, 2017-2020 e 2021-2024)

Profissão: produtor de eventos

Votos na última eleição: 6.207

Gabinete: 3

☎ (85) 98832 0152

✉ johnmonteiro12789@gmail.com

📘 facebook.com/ver.john.monteiro

📷 @johnmonteiro.oficial



NEGA DO HENRIQUE JORGE

Perfil: Maria Valdenice Pinto Lima, mais conhecida como Nega do Henrique Jorge, é natural de Quixadá e trabalha como assistente social desde 2017. Recebeu três honrarias da Assembleia Legislativa do Estado do Ceará (Alece), como empreendedora social. Em 13 de fevereiro de 2002, fundou a Associação de Apoio Comunitário aos moradores do bairro Henrique Jorge, conhecida como Associação Nova Era. Assumiu o mandato como suplente da vereadora Kátia Rodrigues.

Partido: Cidadania

Aniversário: 25/7

Mandato: 1º (2021-2024)

Profissão: assistente social

Votos na última eleição: 2.641

Gabinete: 29

☎ (85) 3444 8354

✉ vereadoranegadohenriquejorge@cmfor.ce.gov.br

📘 facebook.com/nega.vereadora

📷 @vereadoranega_



PEDRO FRANÇA

Perfil: é natural de Fortaleza, formado em Direito pela Universidade de Fortaleza (Unifor) e pós-graduado em Direito Público. Participou da sua primeira eleição em 2020, com 23 anos, pelo partido Cidadania, ficando como primeiro suplente. Afirmo que suas principais bandeiras são: juventude, inovação, desburocratização e empreendedorismo. É neto da ex-secretária da Proteção Social do Estado, Socorro França. Está como suplente do vereador Michel Lins.

Partido: Cidadania
Aniversário: 13/11
Mandato: 1º (2021-2024)
Profissão: advogado
Votos na última eleição: 3.967
Gabinete: 27
 ☎ (85) 3444 8312
 ✉ pedro@pedrofranca.com.br
 📘 facebook.com/pedrofranca2020
 📷 @vereadorpedrofranca



PEDRO MATOS

Perfil: nasceu em Fortaleza, é advogado, formado pela Universidade de Fortaleza (Unifor), e mestrando em Administração Pública pela Universidade de Lisboa. Concluiu pós-graduação em Direito Eleitoral pela Unifor e Direito Empresarial pela Fundação Getúlio Vargas (FGV). É filho do ex-deputado federal Raimundo Gomes de Matos. Está como suplente do vereador Bruno Mesquita (Pros).

Partido: PL
Aniversário: 21/8
Mandato: 3º (2013-2016, 2017-2020 e 2021-2024)
Profissão: advogado
Votos na última eleição: 5.139
Gabinete: 15
 ☎ (85) 3444 8379
 ✉ ver.pedrogomesdematos@gmail.com
 📘 facebook.com/pedrogomatos
 📷 @pedrogomatos



WANDER ALENCAR

Perfil: natural de Pinhão (PR), veio para Fortaleza com cinco anos de idade com seu pai e irmão. Preside o Instituto Amores, que declara atender cerca de 430 crianças do bairro Sapiroanga nas modalidades de judô, muay thai, basquete e futebol. Em 2022, Wander Alencar recebeu o título de Cidadão de Fortaleza. Assumiu cadeira na Câmara no lugar da vereadora Estrela Barros (Rede).


Partido: Rede
Aniversário: 5/6
Mandato: 1º (2021-2024)
Profissão: mobilizador social
Votos na última eleição: 4.795
Gabinete: 14
 ☎ (85) 3444 8357
 ✉ vereadorwanderalencar@cmfor.ce.gov.br
 📘 facebook.com/wander.cleyton.90
 📷 @wander.alencar.official

LICENCIADOS



BRUNO MESQUITA

Licenciou-se para tratar de assuntos de interesse particular.



CLÁUDIA GOMES

Licenciou-se para se candidatar ao cargo de deputada federal.



ESTRELA BARROS

Licenciou-se para tratar de assuntos de interesse particular.



ELPÍDIO NOGUEIRA

Licenciou-se para assumir a Secretaria Municipal da Cultura de Fortaleza (Secultfor).



INSPETOR ALBERTO

Licenciou-se para tratar de assuntos de interesse particular.



JULIERME SENA

Licenciou-se para se candidatar ao cargo de deputado federal.



KÁTIA RODRIGUES

Licenciou-se para tratar de assuntos de interesse particular.



MICHEL LINS

Licenciou-se para se candidatar ao cargo de deputado federal.



PAULO MARTINS

Licenciou-se para tratar de assuntos de interesse particular.



RAIMUNDO FILHO

Licenciou-se para assumir a Regional 11.

Nota da Redação: Dados apurados até o dia 27 de abril de 2022.

JUDICIÁRIO, MP E TRIBUNAIS DE CONTAS

O Tribunal de Justiça do Estado do Ceará (TJCE), até então composto por 43 desembargadores, teve o acréscimo de mais 10 magistrados, a partir da sanção, em 29 de outubro de 2021, da Lei Estadual nº 17.743. O desembargador é um magistrado que atua no 2º Grau da Justiça estadual. É o Tribunal um dos principais conteúdos do capítulo, cuja função principal é aproximar os leitores das diferentes instâncias do Judiciário, percorrendo desde a primeira até a Corte maior, o Supremo Tribunal Federal (STF). Além de apresentar cada um dos integrantes das cortes, o *Anuário* explica de modo didático qual o papel de cada um no sistema jurídico brasileiro, incluindo Justiça Federal, Justiça Militar, ministérios públicos e os tribunais de contas, fundamentais em suas concepções - tanto no nível federal, o TCU, como estadual, o TCE - para o bom funcionamento dos Poderes.

No decorrer do capítulo:
detalhes da obra *Peixes* (1978),
de Aldemir Martins

GUIA RÁPIDO

Judiciário, MP e Tribunais de Contas

ÓRGÃOS DO PODER JUDICIÁRIO

- 1 Supremo Tribunal Federal (STF)
- 2 Conselho Nacional de Justiça (CNJ)
- 3 Superior Tribunal de Justiça (STJ)
- 4 Tribunais Regionais Federais (TRFs) e Juízes Federais
- 5 Tribunais e Juízes do Trabalho
- 6 Tribunais e Juízes Eleitorais
- 7 Tribunais e Juízes Militares
- 8 Tribunais e Juízes dos Estados e do Distrito Federal e Territórios

PRESIDENTES DE CADA ÓRGÃO DO JUDICIÁRIO

- STF** **Rosa Weber** (2022-2024)
A posse da ministra está agendada para setembro de 2022, em substituição ao ministro Luiz Fux.
- CNJ** **Rosa Weber** (2022-2024)
A posse da ministra está agendada para setembro de 2022, em substituição ao ministro Luiz Fux.
- STJ** **Humberto Martins** (2020-2022)
O mandato atual prossegue até agosto de 2022.
- TSE** **Alexandre de Moraes** (2022-2024)
A posse de Alexandre de Moraes está agendada para agosto de 2022. Ele substituiu o ministro Edson Fachin, que assumiu a Corte entre fevereiro e agosto de 2022, mês em que se encerra a sua passagem de dois anos como ministro do TSE.
- TST** **Emmanuel Pereira** (2022-2022)
O presidente foi empossado em fevereiro de 2022 e prossegue até outubro de 2022, quando completará 75 anos de idade e terá de se aposentar. Por isso, uma nova eleição terá de ser realizada no fim do ano de 2022 e o sucessor completará mandato até o fim de 2024.
- STM** **Luis Carlos Gomes Mattos** - Ministro Militar do Exército (2021-2022)
O mandato prossegue até julho de 2022.

NO CEARÁ

- TJ-CE** **Maria Nailde Pinheiro Nogueira** (2021-2023)
- TRT-CE** **Regina Gláucia Nepomuceno** (2021-2022)*
- TRE-CE** **Inácio de Alencar Cortez Neto** (2021-2023)
- TRF5** **Edilson Pereira Nobre Júnior** (2021-2023)
- TCE-CE** **José Valdomiro Távora de Castro Júnior** (2022-2023)

(*) O mandato atual prossegue até dezembro de 2022.

O QUE É FORO PRIVILEGIADO?

Basicamente o foro privilegiado é o direito de ser julgado em tribunais específicos que ocupantes de cargos políticos e funcionais têm. O foro se aplica para crimes que não decorrem do exercício do mandato, podendo incluir também crimes de responsabilidade dependendo da autoridade. De acordo com a jurisprudência do STF, é determinado que o foro vale enquanto durar a função no mandato ou cargo e para crimes praticados durante e em virtude do cargo.

CARGOS POLÍTICOS JULGADOS EM CADA TRIBUNAL

- STF**
Presidente, vice-presidente, ministros, senadores, deputados federais, integrantes dos tribunais superiores, do Tribunal de Contas da União e embaixadores
- STJ**
Governadores, desembargadores dos tribunais de Justiça, integrantes dos tribunais de Contas estaduais e municipais e dos tribunais regionais (como TRF, TRT e TRE), integrantes do Ministério Público que atuam em tribunais superiores

TJ estadual

(2ª instância)

Prefeitos e promotores e procuradores de Justiça

TRFs

Juizes federais, do Trabalho, juizes militares, procuradores da República e integrantes do Ministério Público que atuam na 2ª instância

NÍVEIS DO JUDICIÁRIO BRASILEIRO

1ª INSTÂNCIA

Onde a maioria das ações judiciais são julgadas inicialmente. Fazem parte dela as varas do trabalho, o 1º grau de jurisdição, as seções judiciárias e varas federais, as juntas eleitorais e as auditorias militares.



2ª INSTÂNCIA

Quando uma das partes envolvidas em um processo pede uma revisão da decisão tomada na 1ª instância o processo vai para a 2ª instância onde será examinado pelos desembargadores.

Esses recursos são julgados nos Tribunais que formam a 2ª instância, (Tribunais de Justiça dos Estados, Tribunais Regionais Federais, Tribunais Regionais do Trabalho, Tribunais Regionais Eleitorais e Tribunais de Justiça Militar).



3ª INSTÂNCIA

Na 3ª instância os ministros dos Tribunais Superiores (STF, STJ, TSE, TST, STM) tomam a decisão final em processos que tiveram recursos contra a decisão da 2ª instância.

DESPESAS DO PODER JUDICIÁRIO

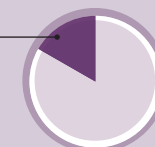
Despesa total do Poder Judiciário
R\$ 100.067.753.052




FONTE: Relatório Justiça em Números (2021)

TOTAL DE RECLAMAÇÕES NO NORDESTE EM RELAÇÃO AO BRASIL

17,2%
(932.210)



RANKING DE RECLAMAÇÕES DOS ESTADOS DO NORDESTE



FONTE: Dados extraídos da plataforma consumidor.gov.br

Defensoria Pública - Áreas de atuação

- Cível
- Consumidor
- Criança e Adolescente
- Criminal
- Defesa da Mulher
- Direitos Humanos
- Defensoria do torcedor
- Fazenda Pública
- Família
- Idoso
- Juizados Especiais
- Moradia
- Saúde
- Solução Extrajudicial de Conflitos
- Sucessões e Tribunais

NO CEARÁ

Ranking dos problemas mais reclamados

- 7,85%** Oferta não cumprida / serviço não fornecido / venda enganosa / publicidade enganosa
- 7,71%** Cobrança por serviço / produto não contratado / não reconhecido / não solicitado
- 7,52%** Dificuldade / atraso na devolução de valores pagos / reembolso / retenção de valores
- 5,77%** Cobrança indevida / abusiva para alterar ou cancelar o contrato
- 5,32%** Cobrança de tarifas, taxas, valores não previstos / não informados
- 4,24%** Dados pessoais ou financeiros consultados, coletados, publicados ou repassados sem autorização
- 4,02%** SAC - Demanda não resolvida / não respondida / respondida após o prazo
- 3,64%** Não entrega / demora na entrega do produto
- 2,46%** Produto danificado / não funciona - dificuldade em trocar ou consertar no prazo de garantia
- 2,41%** Dificuldade de contato / demora no atendimento

O JUDICIÁRIO BRASILEIRO

STF

O Supremo Tribunal Federal é a mais alta corte do País. Tem a função de dar a última palavra sobre a interpretação das normas constitucionais. É responsável por julgar autoridades com foro por prerrogativa de função (o foro privilegiado), como presidente da República, ministros de Estado, deputados federais e senadores.

TRIBUNAIS SUPERIORES	JUSTIÇA ESPECIALIZADA		
STJ Órgão de recurso das decisões dos Tribunais Regionais Federais (TRFs) e dos Tribunais de Justiça dos Estados (TJs). Seu papel é uniformizar a interpretação da legislação federal em temas ordinários, fora da esfera da Justiça Especializada. É a última instância da Justiça Ordinária — Justiça Federal e Justiça Comum —, salvo em casos que envolvam entendimento da Constituição Federal, quando cabe recurso ao STF.	TST O Tribunal Superior do Trabalho é o órgão de recurso da Justiça do Trabalho. Tem papel de unificar o entendimento da legislação trabalhista. É a última instância da Justiça Trabalhista, salvo em casos que envolvam entendimento da Constituição Federal, quando cabe recurso ao STF.	TSE O Tribunal Superior Eleitoral é o órgão de recurso da Justiça Eleitoral. Tem papel de unificar o entendimento da legislação da área e também pela organização e gerenciamento dos processos eleitorais no âmbito nacional. É a última instância da Justiça Eleitoral, salvo em casos que envolvam entendimento da Constituição Federal, quando cabe recurso ao STF.	STM O Superior Tribunal Militar é o último órgão de recurso da Justiça Militar Especializada Federal, que julga os integrantes das Forças Armadas (Marinha, Exército e Aeronáutica). Sua função é uniformizar o entendimento da legislação específica da área. É a última instância da Justiça Militar, salvo em casos que envolvam entendimento da Constituição Federal, quando cabe recurso ao STF.

2ª INSTÂNCIA				
TRIBUNAIS DE JUSTIÇA DOS ESTADOS Compostos por desembargadores, são a cúpula da Justiça nos estados e responsáveis por julgar recursos contra as decisões dos juízes de 1ª instância. De suas decisões, cabe recurso ao STJ ou, quando se trata de matéria constitucional, direto ao STF.	TRIBUNAIS REGIONAIS FEDERAIS São cinco tribunais organizados por região, que julgam os recursos contra as decisões dos juízes federais de 1ª instância. O Ceará está na jurisdição do TRF da 5ª Região, com sede no Recife (PE), que abrange os estados do Rio Grande do Norte, Paraíba, Alagoas, Sergipe, além de Pernambuco e Ceará. De suas decisões, cabe recurso ao STJ.	TRIBUNAIS REGIONAIS DO TRABALHO São 24 tribunais que julgam os recursos relativos às decisões dos juízes do trabalho de 1ª instância. No Ceará, funciona o TRT da 7ª Região, com jurisdição em todo o território estadual.	TRIBUNAIS REGIONAIS ELEITORAIS São 27 tribunais, um em cada estado, responsáveis pelo julgamento de recursos contra a decisão dos juízes das juntas eleitorais. São também responsáveis pela organização das eleições no âmbito estadual e das eleições nos municípios em que atuam.	TRIBUNAIS DE JUSTIÇA MILITAR Existentes apenas em alguns estados, são compostos de colegiados de juízes civis e militares, responsáveis pelo julgamento dos membros das forças auxiliares — Polícia Militar, Corpo de Bombeiros e Casa Militar dos governos estaduais. Na esfera da Justiça Militar Estadual, cabe recurso das decisões ao STM. No caso do Ceará, que não tem Tribunal de Justiça Militar, o papel é desempenhado pelo próprio Tribunal de Justiça.

1ª INSTÂNCIA				
1º GRAU DE JURISDIÇÃO Composto pelas varas, pelos fóruns, pelos tribunais do júri (encarregado de julgar crimes dolosos contra a vida), pelos julgados especiais e suas turmas recursais. É formado pelos juízes de Direito, que integram a Justiça Comum de 1ª instância, que são responsáveis por julgar os casos não enquadrados na Justiça especializada — trabalhista, eleitoral ou militar — nem no âmbito da Justiça Federal.	SEÇÕES JUDICIÁRIAS E VARAS FEDERAIS Compostas por juízes federais, são responsáveis por julgar em 1ª instância casos em que a União ou qualquer de seus entes ou empresas estatais forem parte interessada, questões que envolvam entes internacionais, bem como crimes ocorridos em navios ou aeronaves — salvo em casos da jurisdição da Justiça Militar — e questões que envolvam direitos indígenas.	VARAS DO TRABALHO Compostas pelos juízes do Trabalho, são responsáveis por julgar questões relativas a relações de trabalho e organização sindical.	JUNTAS ELEITORAIS Compostas pelos juízes eleitorais, são responsáveis pelo julgamento de questões relativas aos processos eleitorais.	AUDITORIAS MILITARES Compostas por juízes de Direito, julgam, em 1ª instância, os membros das Forças Armadas. No Ceará, a auditoria tem jurisdição também no Piauí. Cabe recurso de suas decisões ao Superior Tribunal Militar (STM).

SUPREMO TRIBUNAL FEDERAL (STF)

O Supremo Tribunal Federal (STF) é o órgão de cúpula do Poder Judiciário, e a ele compete, precipuamente, a guarda da Constituição. É composto por 11 ministros, escolhidos dentre cidadãos com mais de 35 e menos de 65 anos de idade, de notável saber jurídico e reputação ilibada, e nomeados pelo presidente da República, após aprovação da escolha pela maioria absoluta do Senado Federal.

Entre suas principais atribuições está a de julgar a ação direta de inconstitucionalidade de lei ou ato normativo federal ou estadual, a ação declaratória de constitucionalidade de lei ou ato normativo federal, a arguição de descumprimento de preceito fundamental decorrente da própria Constituição e a extradição solicitada por Estado estrangeiro.

Na área penal, destaca-se a competência para julgar, nas infrações penais comuns, o presidente da República, o vice-presidente, os membros do Congresso Nacional, seus próprios ministros e o procurador-geral da República, entre outros.

Em grau de recurso, sobressaem-se as atribuições de julgar, em recurso ordinário, o *habeas corpus*, o mandado de segurança, o *habeas data* e o mandado de injunção decididos em única instância pelos Tribunais Superiores, se denegatória a decisão, e, em recurso extraordinário, as causas decididas em única ou última instância, quando a decisão recorrida contrariar dispositivo da Constituição. O presidente do STF é também o presidente do Conselho Nacional de Justiça (CNJ).



PRESIDENTE

MINISTRA ROSA WEBER

Mandato: 2022-2024*

Carreira: a ministra nasceu em Porto Alegre (RS) e fez carreira como magistrada da Justiça do Trabalho no Rio Grande do Sul. Antes de ser nomeada para o Supremo Tribunal Federal (STF) em 2011, Rosa ocupava o cargo de ministra do Tribunal Superior do Trabalho (TST). Graduou-se em Ciências Jurídicas e Sociais pela Universidade Federal do Rio Grande do Sul (UFRGS), foi juíza do Trabalho no período de 1981 a 1991, integrou o Tribunal Regional do Trabalho da 4ª Região (RS) de 1991 a 2006. Rosa Weber assumiu a Presidência do TRT da 4ª Região de 2001 a 2003. Em 2018, assumiu a Presidência do Tribunal Superior Eleitoral (TSE), sendo a segunda mulher a presidir o TSE em mais de 70 anos de criação do tribunal. Em 2020, foi empossada como vice-presidente do STF.

📞 (61) 3217 4236 / 4239
✉️ audienciasrw@stf.jus.br / convites-minrosaweber@stf.jus.br
Chefe de gabinete: Miguel Ricardo de Oliveira Piazzzi
* A posse da ministra foi agendada para setembro de 2022, em substituição ao ministro Luiz Fux.

MINISTROS

MINISTRO ALEXANDRE DE MORAES

📞 (61) 3217 4200
✉️ gabmoraes@stf.jus.br
Chefe de gabinete: Cristina Yukiko Kusahara

MINISTRO ANDRÉ MENDONÇA

📞 (61) 3217 4820
✉️ agenda.gmalm@stf.jus.br
Chefe de gabinete: Rodrigo Sorrenti Hauer Vieira

MINISTRA CÁRMEN LÚCIA

📞 (61) 3217 4348 / 4618
✉️ gabcarmen@stf.jus.br / audienciagabcarmen@stf.jus.br
Oficiala de gabinete: Fernanda Moraes de Albuquerque

MINISTRO DIAS TOFFOLI

📞 (61) 3217 4102
✉️ gabmtoffoli@stf.jus.br
Chefe de gabinete: Daiane Nogueira de Lira

MINISTRO EDSON FACHIN

📞 (61) 3217 4133
✉️ gabineteedsonfachin@stf.jus.br
Chefe de gabinete: Paula Rey Boeng

MINISTRO GILMAR MENDES

📞 (61) 3217 4175
✉️ audienciasgilmarmendes@stf.jus.br
Chefe de gabinete : Victor Oliveira Fernandes

MINISTRO LUÍS ROBERTO BARROSO

📞 (61) 3217 4323
✉️ gabmlrb@stf.jus.br / audienciamlrb@stf.jus.br
Chefe de gabinete: Juliana Florentino de Moura

MINISTRO LUIZ FUX

📞 (61) 3217 4371
✉️ gabineteluizfux@stf.jus.br
Chefe de gabinete: Patrícia Andrade Neves Pertence

MINISTRO NUNES MARQUES

📞 (61) 3217 4789
✉️ gmnmm@stf.jus.br
Chefe de gabinete: Vinicius de Andrade Prado

MINISTRO RICARDO LEWANDOWSKI

📞 (61) 3217 7901 / 7905
✉️ gabinete.mrl@stf.jus.br / audiencia.mrl@stf.jus.br
Chefe de gabinete: Ana Maria Alvarenga Mamede Neves

SERVIÇO

Supremo Tribunal Federal (STF)

📍 Praça dos Três Poderes – CEP 70175-900 – Brasília - DF
📞 (61) 3217 3000
🌐 www.stf.jus.br

CONSELHO NACIONAL DE JUSTIÇA (CNJ)

O Conselho Nacional de Justiça (CNJ) é uma instituição pública que visa aperfeiçoar o trabalho do sistema judiciário brasileiro, principalmente no que diz respeito ao controle e à transparência administrativa e processual.

Sua missão é contribuir para que a prestação

jurisdicional seja realizada com moralidade, eficiência e efetividade, em benefício da sociedade.

O CNJ é composto por 15 membros oriundos de diferentes órgãos do Judiciário, dentre eles dois advogados indicados pelo Conselho Federal da Ordem dos Advogados do Brasil (OAB) e dois

cidadãos de notável saber jurídico e reputação ilibada, indicados um pela Câmara dos Deputados e outro pelo Senado Federal. Os 15 possuem mandato de dois anos, admitida uma recondução, e a presidência do Conselho é a mesma do Supremo Tribunal Federal (STF).

COMPOSIÇÃO

PRESIDENTE MINISTRA ROSA WEBER

Crítério: ministra do Supremo Tribunal Federal (STF)

Mandato: 2022-2024*

☎ (61) 2326 4760 / 4587

✉ presidencia@cnj.jus.br

* A posse da ministra foi agendada para setembro de 2022, em substituição ao ministro Luiz Fux.

MARIA THEREZA ROCHA DE ASSIS MOURA

Crítério: ministra do Superior Tribunal de Justiça (STJ), indicada pelo STJ

Mandato: 2020-2022*

☎ (61) 2326 4694

✉ corregedoria@cnj.jus.br

Chefe de gabinete: Alessandra Cristina de Jesus Teixeira

* O atual mandato prossegue até outubro de 2022.

LUIZ PHILIPPE VIEIRA DE MELLO FILHO

Crítério: ministro do Tribunal Superior do Trabalho (TST), indicado pelo TST

Mandato: 2021-2023

☎ (61) 2326 4910

✉ gab.tst@cnj.jus.br

Chefe de gabinete: Inês da Fonseca Porto

MAURO PEREIRA MARTINS

Crítério: desembargador do Tribunal de Justiça do Estado do Rio de Janeiro (TJRJ), indicado pelo Supremo Tribunal Federal (STF)

Mandato: 2021-2023

☎ (61) 2326 4988

✉ gab.mauromartins@cnj.jus.br

Chefe de gabinete: Felisberto Eduardo Pinto da Silva

RICHARD PAE KIM

Crítério: juiz de Direito do Tribunal de Justiça do Estado de São Paulo (TJSP), indicado pelo Supremo Tribunal Federal (STF)

Mandato: 2021-2023

☎ (61) 2326 4962

✉ gab.richardpaekim@cnj.jus.br

Chefe de gabinete:

Camila da Silva Barreiro

SALISE MONTEIRO SANCHOTENE

Crítério: desembargadora do Tribunal Regional Federal da 4ª Região (TRF4), indicada pelo Superior Tribunal de Justiça (STJ)

Mandato: 2021-2023

☎ (61) 2326 4964

✉ gabinete.salise@cnj.jus.br

Chefe de gabinete:

Luciana Felicio Rublescki

MARCIO LUIZ COELHO DE FREITAS

Crítério: juiz federal do Tribunal Regional Federal da 1ª Região (TRF1), indicado pelo Superior Tribunal de Justiça (STJ)

Mandato: 2021-2023

☎ (61) 2326 4881

✉ gab.marcioluizfreitas@cnj.jus.br

Chefe de gabinete: Thaíssa da Silveira Nascimento Matos

JANE GRANZOTO TORRES DA SILVA

Crítério: desembargadora do Tribunal Regional do Trabalho da 2ª Região, indicada pelo Tribunal Superior do Trabalho (TST)

Mandato: 2022-2024

☎ (61) 2326 4904

✉ gab.janegrantzoto@cnj.jus.br

Chefe de gabinete: Maria Cristiana Ferreira Maciel

SIDNEY PESSOA MADRUGA

Crítério: procurador regional da República da 2ª Região, indicado pela Procuradoria-Geral da República (PGR)

Mandato: 2021-2023

☎ (61) 2326 4963

✉ gab.smadruga@cnj.jus.br

Chefe de gabinete: Hélio Gomes

MÁRIO HENRIQUE AGUIAR GOULART RIBEIRO NUNES MAIA

Crítério: cidadão de notável saber jurídico e reputação ilibada, indicado pela Câmara dos Deputados

Mandato: 2021-2023

☎ (61) 2326 4980

✉ gabinete.mariomaia@cnj.jus.br

Chefe de gabinete: Paula Ferro Costa de Sousa

LUIZ FERNANDO BANDEIRA DE MELLO FILHO

Crítério: cidadão de notável saber jurídico e reputação ilibada, indicado pelo Senado Federal

Mandato: 2021-2023

☎ (61) 2326 4979

✉ gabinete.bandeira@cnj.jus.br

Chefe de gabinete:

Bruno Crasnek Luz

GIOVANNI OLSSON

Crítério: juiz do Tribunal Regional do Trabalho da 12ª Região, indicado pelo Tribunal Superior do Trabalho

Mandato: 2022-2024

☎ (61) 2326 4970

✉ gab.golsson@cnj.jus.br

Chefe de gabinete: Emilia Maria Rodrigues da Silva

MARCOS VINÍCIUS JARDIM RODRIGUES

Crítério: advogado, indicado pelo Conselho Federal da Ordem dos Advogados do Brasil (OAB)

Mandato: 2022-2024

☎ (61) 2326 4963

✉ gab.adv1@cnj.jus.br

Chefe de gabinete: Jordana Maria Ferreira de Lima

MARCELLO TERTO E SILVA

Crítério: advogado, indicado pelo Conselho Federal da Ordem dos Advogados do Brasil (OAB)

Mandato: 2022-2024

✉ gabinete.marcelloterto@cnj.jus.br

Chefe de gabinete:

Leonardo Peter

* Até o fechamento desta edição, havia uma vaga aberta a ser indicada pela Procuradoria-Geral da República.

SERVIÇO CONSELHO NACIONAL DE JUSTIÇA (CNJ)

🏠 Setor de Administração Federal Sul (SAFS) – quadra 2 – lotes 5 e 6 – CEP 70070-600 – Brasília - DF

☎ (61) 2326 5000

🌐 www.cnj.jus.br

SUPERIOR TRIBUNAL DE JUSTIÇA (STJ)

O Superior Tribunal de Justiça (STJ) é a corte responsável por uniformizar a interpretação da lei federal em todo o Brasil. É de sua responsabilidade a solução definitiva dos casos civis e criminais que não envolvam matéria constitucional nem a justiça especializada.

Para buscar essa uniformização, o principal tipo de processo julgado pelo STJ é o recurso

especial. O STJ é composto por 33 ministros. Eles são escolhidos e nomeados pelo presidente da República, a partir de lista tríplice formulada pelo próprio tribunal. O indicado passa ainda por sabatina do Senado Federal antes da nomeação.

A Constituição prevê que os ministros tenham origem diversificada: um terço deve ser escolhido entre desembargadores federais, um

terço entre desembargadores de Justiça e, por fim, um terço entre advogados e membros do Ministério Público.

Em 2018, a Corte Especial do STJ decidiu que o foro por prerrogativa de função no caso de governadores e conselheiros de tribunais de contas fica restrito a fatos ocorridos durante o exercício do cargo e em razão deste.



PRESIDENTE HUMBERTO MARTINS

Mandato: 2020-2022*

Carreira: bacharel em Direito pela Universidade Federal de Alagoas (Ufal) e bacharel em Administração de Empresas pelo Centro de Estudos Superiores de Maceió (Cesmac). Natural de Maceió (AL), o ministro Humberto Martins atuou como promotor de Justiça adjunto na Comarca de União dos Palmares (AL), cargo que exerceu de 1979 a 1982. Também foi procurador do Estado de Alagoas (de 1982 a 2002) e, por duas décadas, exerceu a advocacia privada, ocupando funções, como a presidência da Ordem dos Advogados do Brasil (OAB) de Alagoas, por dois mandatos. Durante o segundo período à frente da OAB, foi indicado a uma vaga no Tribunal de Justiça de Alagoas (TJAL) pelo Quinto Constitucional, na condição de advogado. Foi vice-presidente do Tribunal Regional Eleitoral (TRE) de Alagoas,

corregedor regional eleitoral e diretor da Escola Judiciária Eleitoral. De 1992 a 2006, lecionou na Ufal. Foi reconhecido pela atuação acadêmica ao receber o título de doutor *honoris causa* em Direito, conferido em 2019 pelo Centro Universitário Facol, de Pernambuco. Tomou posse como ministro do STJ em 2006, ocupando as funções de membro da Segunda Turma, da Primeira Seção e da Corte Especial. Além disso, exerceu as atividades de ouvidor do Tribunal, de diretor-geral da Escola Nacional de Formação e Aperfeiçoamento de Magistrados (Enfam) e de vice-presidente do STJ e do Conselho da Justiça Federal. Foi também ministro substituto do Tribunal Superior Eleitoral (TSE) e corregedor nacional do Conselho Nacional de Justiça (CNJ).

☎ (61) 3319 6008

✉ presidencia@stj.jus.br

* O mandato atual, com Humberto Martins na Presidência, estava previsto para seguir até agosto de 2022.

VICE-PRESIDENTE: Jorge Mussi

MINISTROS EM ATIVIDADE

Antonio Carlos Ferreira
Antonio Saldanha Palheiro
Assusete Magalhães
Benedito Gonçalves
Felix Fischer
Francisco Falcão
Gurgel de Faria
Herman Benjamin
Humberto Martins
Isabel Gallotti
João Otávio de Noronha
Joel Ilan Paciornik
Jorge Mussi
Laurita Vaz
Luis Felipe Salomão
Marco Aurélio Bellizze
Marco Buzzi
Maria Thereza de Assis Moura
Mauro Campbell Marques
Moura Ribeiro
Nancy Andrighi
Og Fernandes
Paulo de Tarso Sanseverino
Raul Araújo
Regina Helena Costa
Reynaldo Soares da Fonseca
Ribeiro Dantas
Rogerio Schietti Cruz
Sebastião Reis Júnior
Sérgio Kukina
Villas Bôas Cueva

DESEMBARGADORES CONVOCADOS

Manoel Erhardt*
Olindo Menezes*
Jesuino Rissato**

* Os desembargadores convocados atuam nas vagas dos ministros aposentados.

** O desembargador convocado atua na vaga de Felix Fischer, que está licenciado por questões de saúde.

SERVIÇO Superior Tribunal de Justiça (STJ)

🏠 Setor de Administração Federal Sul (SAFS) – quadra 6 – lote 1 – trecho III – CEP 70095-900 – Brasília - DF

☎ (61) 3319 8000

🌐 www.stj.jus.br

TRIBUNAL SUPERIOR ELEITORAL (TSE)

O Tribunal Superior Eleitoral (TSE) é o órgão máximo da Justiça Eleitoral e tem ação conjunta com os Tribunais Regionais Eleitorais (TREs), que são os responsáveis diretos pela administração do processo eleitoral nos estados e nos municípios.

O TSE é presidido por um ministro oriundo do Supremo Tribunal Federal (STF), já a Corregedoria-Geral Eleitoral é exercida por um dos



PRESIDENTE
ALEXANDRE DE MORAES
Mandato: 2022-2024*
Carreira: natural de São Paulo (SP), nasceu no dia 13 de dezembro de 1968. Em 1990, graduou-se pela Faculdade de Direito do Largo de São Francisco – Universidade de São Paulo (USP) –, onde também concluiu o doutorado em Direito do Estado, em 2000, e obteve a livre-docência em Direito Constitucional, em 2001. É professor associado da USP, tendo exercido a chefia do Departamento de Direito do Estado, no biênio 2012-2014. Moraes também exerce o magistério na Universidade Presbiteriana Mackenzie, onde é professor titular pleno, na Escola Superior do Ministério Público de São Paulo e na Escola Paulista da Magistratura, além de ser professor convidado em diversas escolas da magistratura, do Ministério Público, de procuradorias e da Ordem dos Advogados do Brasil (OAB). Desde 1991, quando ingressou

ministros do Superior Tribunal de Justiça (STJ). A Corte é composta por, no mínimo, sete ministros: três são originários do STF, um dos quais é o presidente da Corte, dois do STJ, um dos quais é o corregedor-geral da Justiça Eleitoral, e dois juristas são provenientes da classe dos advogados, nomeados pelo presidente da República, escolhidos dentre seis advogados

na carreira do Ministério Público do Estado de São Paulo, atuou em diversos órgãos públicos, tendo tomado posse no cargo de ministro do Supremo Tribunal Federal (STF) em março de 2017, passando a ocupar a vaga aberta em decorrência do falecimento do ministro Teori Zavascki. Foi empossado como membro substituto do TSE em abril do mesmo ano.

📞 (61) 3030 7037 / 7039 / 7723
✉️ presidencia@tse.jus.br

* A posse de Alexandre de Moraes foi agendada para agosto de 2022. Ele substitui o ministro Edson Fachin, que assumiu a Corte entre fevereiro e agosto de 2022, mês em que se encerra a sua passagem de dois anos como ministro do TSE.

MINISTROS EFETIVOS
Alexandre de Moraes (presidente) – STF
Benedito Gonçalves – STJ
Carlos Bastide Horbach – júri
Edson Fachin – STF
Mauro Luiz Campbell Marques – STJ
Ricardo Lewandowski (vice-presidente) – STF
Sérgio Silveira Banhos – júri

de notável saber jurídico e idoneidade moral, indicados pelo STF.

Cada ministro é eleito para um biênio, sendo proibida a recondução após dois biênios consecutivos. A rotatividade dos juízes no âmbito da Justiça Eleitoral objetiva manter o caráter apolítico dos tribunais, de modo a garantir a isonomia nas eleições.

MINISTROS SUBSTITUTOS*
André Mendonça – STF
Cármem Lúcia Antunes – STF
Kassio Nunes Marques – STF
Maria Claudia Buccianeri Pinheiro – júri
Paulo de Tarso Vieira Sanseverino – STJ
Raul Araújo Filho – STJ

* Até o fechamento desta edição, havia uma vaga, destinada ao júri, a ser preenchida.

SERVIÇO
Tribunal Superior Eleitoral (TSE)
🏠 Setor de Administração Federal Sul (SAFS) - quadra 7 – lotes 1 e 2 – CEP 70070-600 – Brasília - DF
📞 (61) 3030 7000
🌐 www.tse.jus.br

TRIBUNAL SUPERIOR DO TRABALHO (TST)

O Tribunal Superior do Trabalho (TST), com sede em Brasília e jurisdição em todo o território nacional, é órgão de cúpula da Justiça do Trabalho, cuja função principal consiste em uniformizar a jurisprudência trabalhista brasileira. No total, o TST é composto por 27 mi-

nistros, escolhidos entre brasileiros com mais de 35 e menos de 65 anos, nomeados pelo presidente da República após aprovação pela maioria absoluta do Senado Federal.

A composição é a seguinte: um quinto dentre advogados com mais de 10 anos de efetiva

atividade profissional e membros do Ministério Público do Trabalho (MPT) com mais de 10 anos de efetivo exercício; os demais dentre juízes dos Tribunais Regionais do Trabalho (TRT), oriundos da magistratura da carreira, indicados pelo próprio Tribunal Superior.



PRESIDENTE
EMMANOEL PEREIRA
Mandato: 2022-2022*
Carreira: bacharel em Direito pela Universidade Federal do Rio Grande do Norte (UFRN), é presidente do Tribunal Superior do Trabalho e do Conselho Superior da Justiça do Trabalho (CSJT) no período de fevereiro de 2022 a outubro de 2022. Nascido em Natal (RN), o ministro integra o TST desde dezembro de 2002, quando tomou posse em vaga destinada à advocacia. Atuou como conselheiro do Conselho Nacional de Justiça (CNJ), como representante do Tribunal, e corregedor nacional de Justiça substituto, no biênio 2019-2021. Foi vice-presidente do TST e do CSJT no biênio 2016-2018. No CNJ, presidiu as Comissões Permanentes de Eficiência Operacional e Gestão de Pessoas e de Solução Adequada de Conflitos e integrou as Comissões Permanentes de Comunicação do Poder Judiciário e de Sustentabilidade e Responsabilidade Social. Atuou como vice-diretor e professor da Escola Nacional de Formação e

Aperfeiçoamento de Magistrados do Trabalho (Enamat).

* O atual presidente, Emmanoel Pereira, foi empossado em fevereiro de 2022 e prossegue até outubro de 2022, quando completa 75 anos de idade e terá de se aposentar. Por isso, uma nova eleição terá de ser realizada no fim do ano e o sucessor completará mandato até o fim de 2024.

Vice-presidente: Dora Maria da Costa

Corregedor-geral: Guilherme Augusto Caputo Bastos

MINISTROS
Alberto Bastos Balazeiro
Alexandre de Souza Agra Belmonte
Alexandre Luiz Ramos
Aloysio Corrêa da Veiga
Amaury Rodrigues Pinto Júnior
Augusto César Leite de Carvalho
Breno Medeiros
Cláudio Mascarenhas Brandão
Delaíde Alves Miranda Arantes
Dora Maria da Costa
Douglas Alencar Rodrigues
Emmanoel Pereira
Evandro Pereira Valadão Lopes
Guilherme Augusto Caputo Bastos
Hugo Carlos Scheuermann
Ives Gandra da Silva Martins Filho

José Roberto Freire Pimenta
Kátia Magalhães Arruda
Lelio Bentes Corrêa
Luiz José Dezena da Silva
Luiz Philippe Vieira de Mello Filho
Maria Cristina Peduzzi
Maria Helena Mallmann
Morgana de Almeida Richa
Maurício Godinho Delgado
Renato de Lacerda Paiva
Sergio Pinto Martins

SERVIÇO
Tribunal Superior do Trabalho (TST)
🏠 Setor de Administração Federal Sul (SAFS) – quadra 8 – conjunto A – blocos A, B ou C – CEP 70070-943 – Brasília - DF
📞 (61) 3043 4300
🌐 www.tst.jus.br

SUPERIOR TRIBUNAL MILITAR (STM)

A Justiça Militar da União é a mais antiga do País, com 213 anos. Esta Justiça Especializada julga os crimes militares previstos no Código Penal Militar (CPM), tendo como principais jurisdicionados os militares das Forças Armadas

e, em certos casos, civis. Passou a integrar o Poder Judiciário a partir da Constituição de 1934, e seus julgamentos seguem a mesma sistemática do Judiciário Brasileiro. Compõem o STM 15 ministros vitalícios, no-

meados pelo presidente da República, depois de aprovada a indicação pelo Senado Federal. São três ministros escolhidos entre oficiais-gerais da Marinha, quatro do Exército, três da Aeronáutica e cinco ministros civis.



PRESIDENTE
MINISTRO GENERAL DO
EXÉRCITO LUIS CARLOS
GOMES MATTOS (MINISTRO
MILITAR DO EXÉRCITO)
Mandato: 2021-2022*

Carreira: nasceu em União da Vitória (PR) em 1947 e é general do Exército desde 2008. Iniciou a carreira militar em 1970 quando foi promovido a segundo-tenente. Dois anos depois, conseguiu a promoção para primeiro-tenente. Participou do curso de paraquedista e do estágio de Transporte Aéreo, ambos realizados no Centro de Instrução Paraquedista General Penha Brasil. Ingressou como aluno na Escola Preparatória de Cadetes (EsPCE), em Campinas (SP) em 1964, onde concluiu o 3º ano em 1965. Foi matriculado no 1º ano do Curso Básico da Academia Militar das Agulhas Negras (Aman), em Resende (RJ), em 1966, e concluiu o curso de Formação de Oficiais de Infantaria (bacharel em Ciências Militares) em 1969. (61) 3313 9614 gabminmattos@stm.jus.br

* O mandato atual estava previsto para seguir até julho de 2022, quando o atual presidente completará a idade limite de 75 anos.

Chefe de gabinete:
Fabiano Souto Martins

COMPOSIÇÃO

Vice-presidente: ministro
Péricles Aurélio Lima de
Queiroz (ministro togado)

MINISTROS MILITARES
DA MARINHA
Ministro almirante de esquadra
Celso Luiz Nazareth
Ministro almirante de esquadra
Cláudio Portugal de Viveiros
Ministro almirante de esquadra
Leonardo Puntel

MINISTROS MILITARES
DO EXÉRCITO
Ministro general de exército
Lúcio Mário de Barros Góes
Ministro general de exército
Luis Carlos Gomes Mattos (presidente)
Ministro general de exército
Marco Antônio de Farias
Ministro general de exército
Odilson Sampaio Benzi

MINISTROS MILITARES
DA AERONÁUTICA
Ministro tenente-brigadeiro do ar
Carlos Augusto Amaral Oliveira
Ministro tenente-brigadeiro do ar
Carlos Vuyk de Aquino
Ministro tenente-brigadeiro do ar
Francisco Joseli Parente Camelo

MINISTROS TOGADOS
Ministro Artur Vidigal de Oliveira
Ministro José Barroso Filho
Ministro José Coêlho Ferreira
Ministra Maria Elizabeth
Guimarães Teixeira Rocha
Ministro Péricles Aurélio Lima
de Queiroz (vice-presidente)

SERVIÇO
Superior Tribunal Militar (STM)
🏠 Setor de Autarquias Sul (SAS) –
quadra 1 – bloco B – Edifício-sede
– CEP 70098-900 – Brasília - DF
☎ (61) 3313 9292
🌐 www.stm.jus.br

TRIBUNAL DE JUSTIÇA DO ESTADO DO CEARÁ (TJCE)

Órgão do Poder Judiciário com jurisdição em todo o território estadual para decidir, em 2ª instância, as questões relativas à Justiça. O Tribunal de Justiça do Estado do Ceará (TJCE) tem, ainda, a competência de julgar e apreciar a representação de inconstitucionalidade de leis e atos normativos estaduais e municipais frente à Constituição estadual.

O TJCE era composto por 43 desembargadores, porém, em 29 de outubro de 2021, foi sancionada a Lei Estadual nº 17.743, que criou 10 cargos de desembargadores, sendo oito destinados a juízes de carreira e dois para a advocacia. Até o fechamento desta edição, o TJCE contava com 50 desembargadores e estava em processo de definição do nome que

iria assumir a vaga destinada ao Quinto Constitucional do Ministério Público, que foi aberta com a aposentadoria do desembargador Francisco Lincoln Araújo e Silva. Há, ainda, duas vagas a serem preenchidas, uma pelo critério de antiguidade, que está, atualmente, suspensa por ser objeto de processo em andamento, e a outra devido ao falecimento do desembargador Haroldo Correia de Oliveira Máximo.

Fazem parte da estrutura do Tribunal de Justiça o Tribunal Pleno, o Órgão Especial e as câmaras julgadoras — três Câmaras de Direito Público, quatro Câmaras de Direito Privado e três Câmaras Criminais — além da Seção de Direito Público, Seção de Direito Privado e Seção Criminal.

Compõem o Poder Judiciário estadual todos os fóruns do Interior e o Fórum Clóvis Beviláqua, na Capital, onde funcionam varas nas áreas Cível, de Família, Sucessões, Tráfico de Drogas, Auditoria Militar, Execução Penal, Fazenda Pública, Criminal, Falência, Júri, Registros Públicos, Execução Fiscal, Infância e da Juventude, Penas Alternativas, Crimes Tributários e Delitos de Organizações Criminosas, todas com competência para julgar processos em 1ª instância.

Em outros pontos de Fortaleza, encontram-se as Turmas Recursais, as unidades dos Juizados Especiais Cíveis e Criminais, Juizado Móvel, Juizados de Violência Doméstica e Familiar contra a Mulher e a Vara de Custódia.

PRESIDENTES DO TRIBUNAL DE JUSTIÇA (1874-2023)

2021-2023 Maria Nailde Pinheiro Nogueira
2019-2021 Washington Luis Bezerra de Araújo
2017-2019 Francisco Gladysson Pontes
2015-2017 Maria Iracema Martins do Vale
2013-2015 Luiz Gerardo de Pontes Brígido
2011-2013 José Arísio Lopes da Costa
2009-2011 Ernani Barreira Porto
2007-2008 Fernando Luiz Ximenes Rocha
2005-2006 Francisco da Rocha Victor
2003-2004 João de Deus Barros Bringel
2001-2002 Francisco Haroldo Rodrigues de Albuquerque
1999-2000 Águeda Passos Rodrigues Martins
1997-1998 José Maria de Melo
1995-1996 José Ari Cisne
1993-1994 Francisco Adalberto de Oliveira Barros Leal
1991-1992 Carlos Facundo
1989-1990 Válder Nogueira e Vasconcelos
1987-1988 José Barreto de Carvalho
1987 Raimundo Catunda
1985-1986 Júlio Carlos de Miranda Bezerra
1983-1984 Raimundo Lustosa Cabral
1981-1982 José Ferreira de Assis
1979-1980 Francisco Nogueira Sales
1978 Joaquim Jorge de Sousa Filho
1977 Antônio Banhos Neto
1976 Jaime de Alencar Araripe
1975 Aurino Augusto de Araújo Lima
1974 Abelmar Ribeiro da Cunha
1973 Pedro Pinheiro de Melo
1967 e 1972 Agenor Monte Studart Gurgel
1966 e 1971 Mário Peixoto de Alencar

1964 e 1970 Osvaldo Hortêncio de Aguiar
1965 José Jucá Filho
1963 Vicente Bessa
1962 Ubirajara Carneiro
1961 José Maria de Queirós
1960 Luís Gonzaga Alves Bezerra
1959 José Jaime de Oliveira Praxedes
1953 e 1958 Virgílio de Brito Firmeza
1941, 1947, 1950 e 1957 Francisco Leite de Albuquerque
1939, 1946 e 1956 Daniel Augusto Lopes
1955 Péricles Ribeiro
1954 Arnaud Ferreira Baltar
1952 João Damasceno Fontenele
1951 José Pires de Carvalho
1937, 1944 e 1948 Olívio Dorneles Câmara
1938 e 1945 Faustino de Albuquerque e Sousa
1935-1936 e 1943 Abner Carneiro Leão de Vasconcelos
1942 José Feliciano Augusto de Athayde
1940 Carlos Livino de Carvalho
1931 e 1934 Pedro Paulo da Silva Moura
1928-1930 Félix Cândido de Sousa Carvalho
1920 e 1928 João Firmino Dantas Ribeiro
1909 e 1919 Francisco Antônio de Oliveira Praxedes
1882 e 1909 José Joaquim Domingues Carneiro
1891 Manoel Coelho Cintra Júnior
1889-1890 Hipólito Cassiano Pamplona
1880-1889 Joaquim Tibúrcio Ferreira Gomes
1878-1880 Caetano Estelita Cavalcanti Pessoa
1876-1877 Silvério Fernandes de Araújo Nobre
1874-1875 Bernardo Machado da Costa Dória

FONTE: Tribunal de Justiça do Estado do Ceará (TJCE).

DESEMBARGADORES



PRESIDENTE

MARIA NAILDE PINHEIRO NOGUEIRA

Mandato: 2021-2023

Aniversário: 5/6

Naturalidade: Aurora

Posse: 30/4/2009

Critério: merecimento

Compulsória: 2032

Função no TJCE: presidente
☎ (85) 3492 8010

Diretora de gabinete: Gerda Kátia de Oliveira Monteiro

Carreira: graduada em Direito pela UFC, instituição pela qual é especialista em Direito Processual Civil. É a terceira mulher a ocupar o maior posto do Judiciário cearense. Ingressou na magistratura no cargo de juíza substituta na Comarca de Marco. Exerceu suas funções nas comarcas dos municípios de Jucás e Icó como titular, respondendo também pelas comarcas de Acaraú, Santana do Acaraú, Saboeiro e Orós. Foi promovida para a Entrância Especial e, em Fortaleza, atuou na 11ª Vara Criminal, 1ª Vara de Delitos de Tráfico e Uso de Substâncias Entorpecentes e na 4ª Vara de Sucessões. Integrou a 6ª Turma Recursal do Fórum Professor Dolor Barreira. Presidiu as Juntas Apuradoras da 2ª Zona Eleitoral, foi juíza efetiva do TRE-CE, assumindo a sua Vice-Presidência e Corregedoria Regional no biênio 2015-2017 e a Presidência no biênio 2017-2019. Em 2022 foi agraciada com a Medalha da Abolição, considerada a maior comenda do Estado.



VICE-PRESIDENTE

ABELARDO BENEVIDES

Mandato: 2021-2023

Aniversário: 22/6

Naturalidade: Mombaça

Posse: 25/5/2006

Critério: merecimento

Compulsória: 2031

Função no TJCE: vice-presidente
☎ (85) 3207 7960

Secretária de gabinete:

Luana Alice Lima Paula Costa
Carreira: bacharel em Direito pela Universidade Federal do Ceará (UFC), é pós-graduado pela mesma instituição, em convênio com a Escola Superior da Magistratura do Estado do Ceará (Esmec) e a Fundação Paulo Bonavides. Ingressou na magistratura como juiz da Comarca de Ubajara em 1984. Passou pelas comarcas dos municípios de Jucás e Tauá e, em 1991, chegou a Fortaleza, passando a ocupar a 22ª Vara Cível e a 1ª Vara de Falências e Concordata de Fortaleza, entre 1999 e 2006. Foi membro suplente e depois efetivo do Tribunal Regional Eleitoral do Ceará (TRE-CE) por sete anos, vice-diretor do Fórum Clóvis Beviláqua e juiz corregedor auxiliar. Atuou como promotor de justiça da Comarca de Pedra Branca e vice-presidente da Associação Cearense de Magistrados (ACM). Presidiu o TRE-CE no biênio 2015-2017.



CORREGEDOR-GERAL

PAULO AIRTON

ALBUQUERQUE FILHO

Mandato: 2021-2023

Aniversário: 12/9

Naturalidade: Massapê

Posse: 8/8/2013

Critério: Quinto Constitucional

destinado à vaga da Ordem dos Advogados do Brasil (OAB)

Compulsória: 2034

Função no TJCE:

corregedor-geral

☎ (85) 3108 1561 / 1562

Secretária de gabinete:

Carolina Ximenes

Carreira: bacharel em Direito pela Universidade de Fortaleza (Unifor), pós-graduado em Direito Imobiliário pela Universidade Estadual Vale do Acaraú (UVA), em Direito Processual Civil pelo Centro Universitário Farias Brito (FB UNI), e em Direito Ambiental pela Unifor. Possui extensão profissional em Direito Imobiliário pelas Faculdades Integradas de São Paulo. Mestre em Direito e Gestão de Conflitos pela Unifor e doutorando em Ciências Políticas pelo Instituto Superior de Ciências Sociais e Políticas, de Lisboa-Portugal. Integrou a Comissão de Segurança do TJCE no biênio 2014-2015 e a Ouvidoria do Poder Judiciário estadual no biênio 2015-2017. Atuou como professor convidado na Unifor, no FB UNI, no Centro Universitário Fametro (Unifametro) e na Escola Superior da Magistratura do Estado do Ceará (Esmec).



ANDRÉ LUIZ DE SOUZA COSTA

Aniversário: 25/9

Naturalidade: Rio

de Janeiro (RJ)

Posse: 28/4/2022

Critério: Quinto Constitucional, em vaga destinada à OAB e do Pleno do TJCE

Compulsória: 25/9/2046

Função no TJCE: membro da 3ª Câmara de Direito Privado

☎ (85) 3492 8444

Secretário de gabinete:

Vanderson Vieira de Araújo

Carreira: foi conselheiro federal da OAB representando a delegação do Ceará no Conselho Pleno, na Primeira Câmara e no Órgão Especial do Conselho Federal da OAB (2019-2022). Foi membro da Comissão de Juristas da Câmara dos Deputados destinada a avaliar e propor estratégias normativas com vistas ao aperfeiçoamento da legislação de combate ao racismo estrutural e institucional no País (2020-2021). Foi assessor jurídico e de relações institucionais da Presidência da Alece (2015-2018) e assessor jurídico parlamentar no mesmo Poder Legislativo (2007-2014). Foi consultor do Programa das Nações Unidas para o Desenvolvimento (Pnud) em Projeto de Execução Nacional (2005-2006). É sócio-fundador do Instituto Cearense de Direito Eleitoral, o qual presidiu entre 2015 e 2022. É membro da Academia Brasileira de Direito Eleitoral e Político, desde 2021, da Frente Nacional Antirracista, desde 2021, e do Instituto Brasileiro de Direito de Família, desde 2009.



ANDRÉA MENDES

BEZERRA DELFINO

Aniversário: 26/7

Naturalidade: Fortaleza

Posse: 24/3/2022

Critério: merecimento

Compulsória: 2041

Função no TJCE: membro da 3ª Câmara Criminal e do Pleno do TJCE

☎ (85) 3492 8310

Secretária de gabinete:

Roberta Holanda

Carreira: graduada em Direito pela Universidade Federal do Ceará (UFC) e especialista em Direito Constitucional. Ingressou na magistratura em 5 de abril de 1993, como juíza substituta da Vara Única da Comarca de Cariré. Exerceu suas funções nas comarcas de Itapajé, Pacajus, Sobral e Maracanaú. Foi promovida para a Entrância Especial em 2001 e, em Fortaleza, presidiu as juntas apuradoras da 113ª Zona Eleitoral. Na Comarca de Fortaleza atuou como juíza de Direito da 2ª Vara de Delitos de Trânsito e foi titular da 6ª Vara de Execuções Fiscais por 12 anos.



ANTÔNIO PÁDUA SILVA

Aniversário: 2/8

Naturalidade: Missão Velha

Posse: 2/5/2019

Critério: antiguidade

Compulsória: 2033

Função no TJCE: membro da 2ª Câmara Criminal, da Seção Criminal e do Pleno e membro suplente do Órgão Especial
☎ (85) 3207 6810

Secretária de gabinete:

Jessyka Mendes Dias Simões

Carreira: graduado em Direito, pós-graduado em Direito Processual Penal, ambos pela Universidade de Fortaleza (Unifor), e especialista em Criminologia e Direito Penitenciário pela Universidade Federal do Ceará (UFC). Ingressou na magistratura em 1987, como juiz substituto da Comarca de Aracoiaba e adquiriu a vitaliciedade em 1989. Em 1992, foi promovido por merecimento para juiz zonal de Crateús. Em 1993, também por merecimento, foi promovido para a Comarca de Acopiara. Em 1996, foi promovido, por antiguidade, para a então 5ª Vara de Execuções Fiscais e de Crimes contra a Ordem Tributária. De 2005 a 2013, atuou como juiz auxiliar da Corregedoria-Geral da Justiça. Atuou como juiz de Direito convocado, de 2015 a 2016, integrando a extinta 8ª Câmara Cível, e de setembro de 2016 até novembro de 2018, integrando a 3ª Câmara Criminal.



CARLOS ALBERTO

MENDES FORTE

Aniversário: 27/11

Naturalidade: Fortaleza

Posse: 10/3/2011

Critério: Quinto Constitucional

Compulsória: 2030

Função no TJCE: presidente da 2ª Câmara de Direito Privado e membro da

Comissão de Regimento, Legislação e Jurisprudência

☎ (85) 3207 6840

Secretária de gabinete:

Daniela da Silva Clementino

Carreira: bacharel em Direito pela Universidade Federal do Ceará (UFC). Especialista em Didática do Ensino Superior pela Universidade de Fortaleza (Unifor) e mestre em Direito e Gestão de Conflitos também pela Unifor. Presidiu a 2ª Câmara de Direito Privado do TJCE. Chefiou a Assessoria Jurídica do Conselho Regional de Engenharia e Agronomia do Ceará (Crea-CE). Foi coordenador jurídico da Fundação de Serviço Social da Prefeitura de Fortaleza, assessor jurídico parlamentar da Câmara Municipal de Fortaleza (CMFor). Também atuou como assessor jurídico da Diretoria Administrativa do Departamento Nacional de Obras Contra as Secas (Dnocs) e assessor da Comissão de Ética dos Profissionais da Engenharia, Arquitetura e Agronomia do Ceará, em Brasília. É professor da Unifor e já lecionou na Universidade Estadual do Ceará (Uece).



CARLOS AUGUSTO

GOMES CORREIA

Aniversário: 14/2

Naturalidade: São Luís do Curu

Posse: 24/3/2022

Critério: antiguidade

Compulsória: 2037

Função no TJCE: membro da

1ª Câmara de Direito Privado

☎ (85) 3492 8894 / 8966

Secretário de gabinete:

Vartan Furtuna França

Carreira: bacharel em Direito pela Universidade Federal do Ceará (UFC) e especialista em Processo Civil pela mesma instituição. Licenciado em Pedagogia pela Universidade Estadual do Ceará (Uece), com habilitação em Administração Escolar. Iniciou a carreira em 1992 como juiz substituto da Vara Única da Comarca de Groaíras. Em 1996, foi promovido para o cargo de juiz da 7ª Vara da Fazenda Pública da Comarca de Fortaleza. Foi juiz corregedor auxiliar por quatro anos.



DURVAL AIRES FILHO

Aniversário: 23/12
Naturalidade: Fortaleza
Posse: 7/1/2011
Critério: merecimento
Compulsória: 2029
Função no TJCE: membro da 4ª Câmara de Direito Privado, do Órgão Especial e do Conselho Editorial
☎ (85) 3207 7988
Secretário de gabinete: André Bezerra de Menezes Fonseca
Carreira: bacharel em Direito pela Universidade Federal do Ceará (UFC), é especialista em Análise Ambiental pela Universidade Estadual do Ceará (Uece) e em Direito e Processo Eleitoral pela Universidade Estadual Vale do Acaraú (UVA). É mestre em Direito Constitucional pela Unifor e em Políticas Públicas e Sociedade pela Uece. Ingressou como juiz substituto da Vara Única de Farias Brito. Atingiu a vitaliciedade em 1989, sendo promovido depois para as comarcas de Aurora e Tianguá. Começou a atuar em Fortaleza como juiz da 30ª Vara Cível do Fórum Clóvis Beviláqua. Assumiu a 3ª Vara de Execuções Fiscais e de Crimes contra a Ordem Tributária. Foi juiz eleitoral e membro da 6ª Turma Recursal dos Juizados Especiais Cíveis e Criminais da Comarca de Fortaleza. Coordenou a Escola Superior da Magistratura do Estado do Ceará (Esmec).



EMANUEL LEITE ALBUQUERQUE

Aniversário: 25/5
Naturalidade: Crateús
Posse: 26/11/2009
Critério: merecimento
Compulsória: 2029
Função no TJCE: membro do Órgão Especial do TJCE e integrante da 1ª Câmara de Direito Privado e da Seção de Direito Privado
☎ (85) 3207 7246
Secretária de gabinete: Vládía Samara de Araújo
Carreira: bacharel em Direito pela Universidade Federal do Ceará (UFC) e especialista em Direito Constitucional e Direito Processual Constitucional pela Universidade Estadual do Ceará (Uece). É doutorando em Ciências Jurídicas e Sociais pela Universidad del Museo Social Argentino (UMSA). Foi juiz das comarcas dos municípios de Reriutaba, Mauriti, Redenção e Crateús. Também da 2ª Unidade dos Juizados de Pequenas Causas, titular da 31ª Vara Cível, da 2ª Turma Recursal dos Juizados Especiais Cíveis e Criminais e titular da 22ª Vara Cível da Comarca de Fortaleza. Foi juiz eleitoral e coordenador da propaganda política nas eleições de 2008. Atuou como juiz membro do TRE-CE. Foi membro titular da Comissão Estadual Judiciária de Adoção Internacional do Ceará (Cejai-CE), ouvidor do Poder Judiciário e supervisor do Núcleo Socioambiental do TJCE.



EVERARDO LUCENA SEGUNDO

Aniversário: 30/12
Naturalidade: Brejo Santo
Posse: 28/4/2022
Critério: Quinto Constitucional, em vaga destinada à OAB
Compulsória: 2053
Função no TJCE: membro da 2ª Câmara de Direito Privado e do Pleno do TJCE
Secretária de gabinete: Iara Ribeiro
Carreira: formou-se em Direito pela Universidade de Fortaleza (Unifor). Atualmente, é mestrando em Ciências Políticas pela Universidade de Lisboa. Foi presidente da Comissão de Saúde Suplementar e Seguridade do Conselho Federal da OAB. Exerceu o cargo de Conselheiro Estadual da OAB-CE por três mandatos consecutivos (2013, 2016 e 2019). Foi coordenador do Grupo de Trabalho para acompanhamento das mudanças no TJCE, na implantação da nova gestão do Tribunal (Portaria nº 65/2019 – PRES/OAB-CE). Fez parte de várias Comissões Especiais para elaboração de estudo preliminar de viabilidade de criação das Subseções da OAB Ceará em Caucaia, Ipu, Santa Quitéria, Baixo Acaraú e Camocim. Atuou como assessor de desembargador por quatro anos.



FERNANDO LUIZ XIMENES ROCHA

Aniversário: 23/11
Naturalidade: Fortaleza
Posse: 13/10/1994
Critério: Quinto Constitucional, em vaga destinada à OAB
Compulsória: 2027
Função no TJCE: presidente da 1ª Câmara de Direito Público e da Comissão de Regimento, Legislação e Jurisprudência, além de decano do TJCE
☎ (85) 3207 7262
Secretário de gabinete: Bruno Bezerra Souto
Carreira: é bacharel em Direito e mestre em Direito Público, ambos pela Universidade Federal do Ceará (UFC). Foi procurador-geral do Estado e de Fortaleza, presidente, vice-presidente e corregedor do TRE-CE, vice-presidente do TJCE e diretor do Fórum Clóvis Beviláqua. Ex-secretário de Governo do Ceará e ex-secretário-interino da Justiça estadual. Foi vice-presidente da OAB-CE, diretor da Esmec e vice-presidente da Associação Cearense de Magistrados (ACM). É professor adjunto aposentado da UFC, onde chefiou o Departamento de Direito Privado. Presidiu o TJCE de 2007 a 2009.



FRANCISCA ADELINEIDE VIANA

Aniversário: 26/2
Naturalidade: Fortaleza
Posse: 7/1/2011
Critério: antiguidade
Compulsória: 2028
Função no TJCE: integrante da 2ª Câmara Criminal e do Órgão Especial do TJCE, representante do TJCE no Comitê Estadual de Prevenção e Combate à Tortura
☎ (85) 3207 7395 / 7396
Secretária de gabinete: Rayana Cristina de Moraes Silva
Carreira: bacharela em Direito pela UFC, ingressou na magistratura como juíza substituta da Comarca de Guaraciaba do Norte. Foi promovida para as comarcas de Milagres e Juazeiro do Norte e removida para a de Brejo Santo. Em 1991, foi para a 2ª Vara Criminal de Fortaleza. Foi juíza auxiliar da Diretoria do Fórum Clóvis Beviláqua. Coordenou as varas de Execuções Criminais, de Tráfico e Uso de Substâncias Entorpecentes, de Trânsito e do Júri. Presidiu a 6ª Turma Recursal do Tribunal Dolor Barreira. Atuou como juíza eleitoral. Presidiu a Coordenadoria Estadual da Mulher em Situação de Violência Doméstica e Familiar. Foi gestora das Metas da Estratégia Nacional de Justiça e Segurança Pública no Estado. Atuou como supervisora do Grupo de Monitoramento e Fiscalização do Sistema Carcerário e representou o TJCE na Presidência do Comitê de Governança do Programa Tempo de Justiça, iniciativa interinstitucional do Pacto por um Ceará Pacífico.



FRANCISCO BEZERRA CAVALCANTE

Aniversário: 19/3
Naturalidade: Tauá
Posse: 18/2/2011
Critério: antiguidade
Compulsória: 2028
Função no TJCE: membro da 4ª Câmara de Direito Privado e da Comissão de Informática
☎ (85) 3207 6822
Secretária de gabinete: Patrícia Aragão Saboia
Carreira: bacharel em Direito pela Universidade Federal do Ceará (UFC). Especialista em Direito do Estado: Processo Civil, Administrativo, Constitucional e Tributário pela Universidade Católica de Brasília (UCB). Foi juiz substituto da Comarca de Coreaú, juiz titular das comarcas de Aurora e Nova Russas, juiz de Direito da 2ª Vara do Júri e da 3ª Vara Cível da Comarca de Fortaleza e juiz auxiliar de Entrância Especial. Respondeu por diversas zonas eleitorais, tendo sido o juiz coordenador-geral da prestação de contas dos candidatos à eleição municipal de 2008. Foi presidente da 4ª Câmara de Direito Privado.



FRANCISCO CARNEIRO LIMA

Aniversário: 2/11
Naturalidade: Sobral
Posse: 7/7/2017
Critério: antiguidade
Compulsória: 2033
Função no TJCE: membro da 1ª Câmara Criminal, do Órgão Especial do TJCE e da Seção Criminal. Também é membro da Comissão de Informática e Tempo de Justiça
☎ (85) 3207 7940
Secretária de gabinete: Aline Fernandes
Carreira: graduado em Direito pela Universidade Federal do Ceará (UFC) e especialista em Processo Civil pela mesma instituição. Ingressou na magistratura em 1988, na Comarca de Novo Oriente, foi juiz em Itapajé e Itapipoca. No ano de 1994, passou a titular da 4ª Vara de Execuções Fiscais e de Crimes contra a Ordem Tributária de Fortaleza. De 2011 a 2013, integrou as Turmas Recursais do Fórum Dolor Barreira.



FRANCISCO DARIVAL BESERRA PRIMO

Aniversário: 20/2
Naturalidade: Farias Brito
Posse: 18/2/2011
Critério: antiguidade
Compulsória: 2024
Função no TJCE: membro da 2ª Câmara de Direito Privado e do Órgão Especial do TJCE
☎ (85) 3207 6816
Secretária de gabinete: Rosiane Maria Passos
Carreira: bacharel em Direito pela Universidade Federal do Ceará (UFC), foi juiz titular das comarcas de Caririáçu, Mauriti e Juazeiro do Norte. Juiz de Direito da 1ª Vara do Júri da Comarca de Fortaleza e juiz auxiliar da Corregedoria-Geral. Foi vice-diretor do Fórum Clóvis Beviláqua, onde também foi juiz auxiliar da Diretoria. Na Comarca de Fortaleza, atuou como juiz coordenador no âmbito das varas criminais, do Juizado da Infância e da Juventude e do projeto Justiça Já. No TJCE, foi juiz auxiliar da Presidência e juiz coordenador do Grupo de Apoio Jurisdicional à Presidência. Exerceu as funções de juiz coordenador da Comissão de Probidade Administrativa, juiz auxiliar da Corregedoria-Geral da Justiça Eleitoral e juiz de Direito da 5ª Vara da Infância e Juventude da Comarca de Fortaleza. Atuou como corregedor-geral da Justiça do Ceará no biênio 2017-2019.



FRANCISCO GLADYSON PONTES

Aniversário: 8/1
Naturalidade: Jaguaruana
Posse: 10/1/2011
Critério: Quinto Constitucional com vaga destinada à OAB
Compulsória: 2027
Função no TJCE: membro da 2ª Câmara de Direito Público e do Pleno do TJCE e coordenador do Grupo Gestor das Tabelas Processuais Unificadas ☎ (85) 3207 7980 / 7982
Secretário de gabinete: Manoel Alexandre Ferreira de Alencar
Carreira: bacharel em Direito pela Universidade Federal do Ceará (UFC), com MBA em Gestão Estratégica: Finanças Corporativas pela Fundação Getúlio Vargas (FGV) e pós-graduação em Processo Civil pelo Centro Universitário Farias Brito (FB UNI). Foi advogado, supervisor jurídico e chefe da assessoria jurídica do Banco do Brasil, onde também atuou como educador corporativo. Integrante da 3ª Câmara Cível do TJCE e supervisor do Núcleo Permanente de Métodos Consensuais de Solução de Conflitos (Nupemec). Coordenou a Central de Conciliação do 2º Grau do Poder Judiciário Estadual, no biênio 2015-2017. Foi presidente do TJCE no biênio 2017-2019 e coordenador dos Juizados Especiais Cíveis e Criminais no biênio 2019-2020.



FRANCISCO LUCIANO LIMA RODRIGUES

Aniversário: 23/3
Naturalidade: Fortaleza
Posse: 11/11/2019
Critério: merecimento
Compulsória: 2039
Função no TJCE: membro da 3ª Câmara de Direito Público e da Seção de Direito Público. Também é diretor da Escola Superior da Magistratura do Estado do Ceará (Esmec) na gestão 2021-2023 ☎ (85) 3207 7310
Secretária de gabinete: Rafaella Lopes Ferreira
Carreira: bacharel em Direito pela Unifor, mestre em Direito pela Universidade Federal do Ceará (UFC), doutor em Direito pela Universidade Federal de Pernambuco (UFPE) e pós-doutorando pela Faculdade de Direito da Universidade de Lisboa. Ingressou na magistratura como juiz substituto da Vara Única de Jaguaruana. Por antiguidade, foi promovido para a 1ª Vara de Baturité e em 2006, pelo critério de merecimento, foi promovido a juiz auxiliar de Fortaleza. Na Capital, foi titular da 1ª Vara de Registros Públicos e da 8ª Vara da Fazenda Pública. Coordenou a Esmec; dirigiu o Fórum Clóvis Beviláqua; e foi juiz auxiliar da Presidência nas gestões 2005-2007, 2007-2009, 2015-2017 e 2017-2019. É professor da Universidade de Fortaleza (Unifor) e da UFC.



FRANCISCO MAURO FERREIRA LIBERATO

Aniversário: 30/4
Naturalidade: Fortaleza
Posse: 7/7/2017
Critério: merecimento
Compulsória: 2043
Função no TJCE: membro da 1ª Câmara de Direito Privado e presidente da Comissão de Segurança Permanente ☎ (85) 3207 7274
Secretária de gabinete: Priscila Azin
Carreira: bacharel em Direito pela Universidade Federal do Ceará (UFC) e pós-graduado em Direito Civil na Universidade Anhanguera (Uniderp). Começou a carreira de juiz no ano de 1993, na Comarca de Solonópole. Foi titular em Aracoiaba, Pacatuba e Santa Quitéria. Em 2001, passou a ser juiz auxiliar de Fortaleza e, no ano de 2003, a desempenhar a função no 4º Juizado Especial Cível e Criminal da Capital. Iniciou na 1ª Vara do Júri em 2004 e, em 2010, chegou à 21ª Vara Cível. Atuou ainda nas Turmas Recursais e como auxiliar da Corregedoria-Geral da Justiça e da Diretoria do Fórum Clóvis Beviláqua.



HENRIQUE JORGE HOLANDA SILVEIRA

Aniversário: 4/1
Naturalidade: Quixadá
Posse: 13/7/2018
Critério: merecimento
Compulsória: 2037
Função no TJCE: presidente da 3ª Câmara Criminal, supervisor do Grupo de Monitoramento e Fiscalização do Sistema Carcerário (GMF), gestor do Comitê Gestor do Programa Novo Tempo e membro suplente do Núcleo Socioambiental e da Comissão Gestora do Plano de Logística Sustentável do Poder Judiciário do Estado do Ceará ☎ (85) 3207 7302
Secretária de gabinete: Hellen Duarte
Carreira: graduado em Direito pela Universidade de Fortaleza (Unifor), tem especialização em Direito Penal e Processo Penal pela Universidade Candido Mendes (Ucam). Ingressou na magistratura em 5 de abril de 1993, como juiz substituto de Capistrano. Foi promovido, em outubro de 1993, para a Comarca de Santana do Acaraú. Ainda no Interior, atuou nos municípios de Pedra Branca, Santa Quitéria, Tamboril e Canindé. Por merecimento, foi promovido para Fortaleza, atuando como juiz auxiliar da Capital. Atuou nas Varas do Júri, Criminais e de Delitos de Tráfico de Drogas do Fórum Clóvis Beviláqua.



HERÁCLITO VIEIRA DE SOUSA NETO

Aniversário: 14/7
Naturalidade: Fortaleza
Posse: 27/8/2015
Critério: merecimento
Compulsória: 2042
Função no TJCE: membro da 1ª Câmara de Direito Privado ☎ (85) 3207 7240
Secretária de gabinete: Neíse Costa e Silva
Carreira: bacharel em Direito pela Universidade Federal do Ceará (UFC), ingressou na magistratura em 25 de abril de 1993 como juiz substituto da Vara Única de Mulungu. Pelo critério de antiguidade, foi promovido para a Comarca de Sobral em 1993. No ano seguinte, assumiu como titular da 1ª Unidade do Juizado Especial Cível e Criminal (JECC). Também atuou na 6ª Turma Recursal do Fórum Dolor Barreira e Varas Criminais do Fórum Clóvis Beviláqua. Respondeu por unidades do JECC da Capital. De 12 de janeiro a 26 de agosto de 2015, trabalhou como juiz auxiliar da Presidência do Tribunal Regional Eleitoral do Ceará (TRE-CE) e foi juiz substituto do órgão. Foi diretor da Escola Superior da Magistratura do Estado do Ceará (Esmec) de 2016 a 2021.



INÁCIO DE ALENCAR CORTEZ NETO

Aniversário: 16/4
Naturalidade: Crato
Posse: 18/2/2011
Critério: merecimento
Compulsória: 2032
Função no TJCE: presidente do Tribunal Regional Eleitoral do Ceará (TRE-CE) ☎ (85) 3207 6804
Secretária de gabinete: Paloma Costa Andrade
Carreira: graduado em Direito pela Universidade Federal de Pernambuco (UFPE). Foi juiz auxiliar da Corregedoria Geral da Justiça (CGJ), da Diretoria do Fórum Clóvis Beviláqua, em 2007, e juiz diretor do Fórum Eleitoral Desembargador Péricles Ribeiro, entre 2008 e 2009. Assumiu a Presidência do TRE-CE no biênio 2021-2023.



JANE RUTH MAIA DE QUEIROGA

Aniversário: 2/10
Naturalidade: Fortaleza
Posse: 24/3/2022
Critério: merecimento
Compulsória: 2040
Função no TJCE: membro da 3ª Câmara de Direito Privado e do Pleno do TJCE ☎ (85) 3492 8448 / 8284
Secretária de gabinete: Kélvia Jorge
Carreira: bacharela em Direito pela Universidade de Fortaleza (Unifor). Foi nomeada juíza substituta em 31 de março de 1992, atuando na Vara Única de Aracoiaba. Por antiguidade, foi promovida, na data de 26 de maio de 1993, para juíza da Comarca de Icó, unidade em que atingiu a vitaliciedade, em 10 de agosto de 1994. Também atuou na 1ª Vara da Comarca de Granja, chegando a Fortaleza em 14 de março de 2001 para assumir a titularidade da 12ª Vara da Família.



JOSÉ EVANDRO NOGUEIRA LIMA FILHO

Aniversário: 28/11
Naturalidade: Fortaleza
Posse: 24/3/2022
Critério: antiguidade
Compulsória: 2039
Função no TJCE: membro da 4ª Câmara de Direito Privado, da Seção de Direito Privado e do Pleno do TJCE ☎ (85) 3492 8886
Secretária de gabinete: Carla Célia da Silva Fernandes
Carreira: graduado em Direito pela Universidade de Fortaleza (Unifor). Ingressou no Judiciário cearense em 5 de abril de 1993, como juiz substituto da Vara Única da Comarca de Jaguaratama. Em 8 de junho de 1993, foi removido para a Vara Única da Comarca de Beberibe. Em seguida, assumiu a 1ª Vara da Comarca de Aquiraz. Pelo critério de antiguidade, Evandro Nogueira Filho foi promovido para a 1ª Unidade do Juizado Especial de Fortaleza, onde atingiu a vitaliciedade em 4 de maio de 1995. No ano seguinte, assumiu o 9º Juizado Especial.



JOSÉ RICARDO VIDAL PATROCÍNIO

Aniversário: 7/5
Naturalidade: Sobral
Posse: 28/8/2020
Critério: merecimento
Compulsória: 2041
Função no TJCE: desembargador
☎ (85) 3207 7240
Secretária de gabinete:
Beatriz Cavalcante
Carreira: graduado em Direito, é pós-graduado em Direito Constitucional e em Direito Processual Civil pela Escola Superior da Magistratura do Estado do Ceará (Esmec); e MBA em Direito: Gestão pela Fundação Getúlio Vargas (FGV). Ingressou na magistratura cearense em 5 de abril de 1993 no cargo de juiz substituto da Comarca de Araripe. Na sequência, atuou nas comarcas dos municípios cearenses de Groaíras, São Benedito, Crateús e Itapipoca, até que, em novembro de 2002, assumiu a 12ª Unidade dos Juizados Especiais Cíveis e Criminais de Fortaleza. Foi juiz coordenador dos Juizados Especiais da Capital. Em 2010, tornou-se titular da 19ª Vara Cível, onde permaneceu até ser eleito desembargador. Também atuou na função de juiz auxiliar da Presidência do TJCE no biênio 2011-2013. Após, exerceu os cargos de vice-diretor e diretor do Fórum Clóvis Beviláqua nos biênios 2015-2017 e 2017-2019, respectivamente.



JOSÉ TARCÍLIO SOUZA DA SILVA

Aniversário: 23/10
Naturalidade: Fortaleza
Posse: 29/5/2014
Critério: merecimento
Compulsória: 2039
Função no TJCE: membro da 3ª Câmara Criminal, presidente da Comissão de Informática, gestor e supervisor do Núcleo Permanente de Juízes da Área Criminal da Comarca de Fortaleza
☎ (85) 3207 6828 / 6830
Secretário de gabinete:
Bruno Pinheiro Jucá
Carreira: bacharel em Direito pela Universidade Federal do Ceará (UFC) e especialista em Processo Penal pela mesma instituição. Iniciou a carreira em 1992 como juiz substituto da Vara Única da Comarca de Pacoti. Em 1997, foi promovido para o cargo de juiz auxiliar da Comarca de Fortaleza. Assumiu funções também na 4ª Vara da Infância e da Juventude da Capital e foi juiz corregedor auxiliar por oito anos.




JORIZA MAGALHÃES PINHEIRO

Aniversário: 25/3
Naturalidade: Fortaleza
Posse: 18/2/2022
Critério: merecimento
Compulsória: 2044
Função no TJCE: membro da 3ª Câmara de Direito Público e do Pleno
☎ (85) 3492 8386
Secretária de gabinete:
Virgínia Lima Freitas de Oliveira
Carreira: mestra e especialista pela Universidade Federal do Ceará (UFC) e MBA pela Fundação Getúlio Vargas (FGV). Ingressou na magistratura cearense em 1994. Foi titular das comarcas de Novo Oriente e Icó; da 2ª Vara de Aracati; do Juizado Especial; e da 3ª Vara de Sobral. Também atuou como titular da 6ª Vara do Júri e da 9ª Vara da Fazenda Pública da Comarca de Fortaleza. A magistrada compôs a 6ª Turma Recursal de 2009 a 2011 e integrou o Tribunal Regional Eleitoral do Ceará (TRE-CE) como membro titular na categoria juíza de Direito, por dois biênios. Foi ainda juíza auxiliar da Vice-Presidência do TJCE de 2018 a 2021 e da Presidência do Tribunal de Justiça de janeiro de 2021 a fevereiro de 2022.



LÍGIA ANDRADE DE ALENCAR MAGALHÃES

Aniversário: 15/7
Naturalidade: Fortaleza
Posse: 26/5/2015
Critério: antiguidade
Compulsória: 2027
Função no TJCE: membro da 1ª Câmara Criminal e coordenadora estadual da Mulher em Situação de Violência Doméstica e Familiar
☎ (85) 3207 7366
Secretária de gabinete:
Maria da Conceição Pinheiro de Carvalho
Carreira: bacharela em Direito pela Universidade Federal do Ceará (UFC). Ingressou na magistratura em 1987, como juíza substituta na Comarca de Coreaú. Exerceu suas funções em Tauá e, em seguida, em Maranguape. Na Capital, atuou na 1ª e 2ª Varas de Delitos de Tráfico e Substâncias Entorpecentes, em Varas Criminais, Varas do Júri, Varas de Execuções Fiscais de Crimes contra a Ordem Tributária, Varas da Auditoria Militar e 1ª Vara de Falências e Concordatas.



LIRA RAMOS DE OLIVEIRA

Aniversário: 11/7
Naturalidade: São João do Jaguaribe
Posse: 26/5/2015
Critério: merecimento
Compulsória: 2032
Função no TJCE: membro da 3ª Câmara de Direito Privado
☎ (85) 3207 7382
Secretária de gabinete:
Aurilene Meireles
Carreira: bacharela e mestre em Direito, ambos pela Universidade Federal do Ceará (UFC), e formada em Teologia pelo Instituto Superior de Teologia Aplicada (Inta), atual Centro Universitário Inta (Uninta). Ingressou na magistratura em 1992, assumindo a Comarca de Coreaú. Atuou em algumas unidades do Juizado Especial Cível e Criminal (JECC) de Fortaleza, na 3ª Turma Recursal do Fórum Dolor Barreira e na 1ª, 13ª e 7ª Varas Criminais da Capital. Além da 20ª, 19ª, 24ª e 25ª Varas Cíveis do Fórum Clóvis Beviláqua.



LISETE DE SOUSA GADELHA

Aniversário: 21/8
Naturalidade: Fortaleza
Posse: 26/7/2013
Critério: antiguidade
Compulsória: 2028
Função no TJCE: membro da 1ª Câmara de Direito Público e da Comissão Permanente de Avaliação Documental
☎ (85) 3207 7334
Secretário de gabinete: a magistrada não autorizou a divulgação.
Carreira: bacharela em Direito pela Universidade Federal do Ceará (UFC). Começou na magistratura em 1986, para exercer a judicatura na Comarca de Solonópole. Foi juíza titular nas comarcas de São Benedito e Itapajé. Promovida pelo critério de merecimento, exerceu atividade como juíza titular da 29ª Vara da Comarca de Fortaleza de 1993 a 2013. Foi membro integrante da 4ª Turma Recursal do Fórum Professor Dolor Barreira, que julga recursos contra decisões dos Juizados Especiais Cíveis e Criminais (JECCs) de Fortaleza.



LUIZ EVALDO GONÇALVES LEITE

Aniversário: 28/6
Naturalidade: Aurora
Posse: 11/5/2012
Critério: merecimento
Compulsória: 2029
Função no TJCE: membro da 2ª Câmara de Direito Público e do Conselho Superior da Magistratura
☎ (85) 3207 7290
Secretária de gabinete: Eneida Porcina Guedes Colácio
Carreira: bacharel em Ciências Jurídicas e Sociais pela Faculdade de Direito de Osasco. Ingressou na magistratura como juiz substituto da Comarca de Barro em 1984. Foi titular das comarcas de Cedro e Iguatu, sendo promovido para Fortaleza em 1993, onde desempenhou funções em Varas Cíveis, de Família e de Sucessões, entre outras. Foi membro da Comissão de Segurança Permanente do TJCE.



MARIA DAS GRAÇAS ALMEIDA DE QUENTAL

Aniversário: 19/2
Naturalidade: Fortaleza
Posse: 12/8/2021
Critério: antiguidade
Compulsória: 2023
Função no TJCE: membro da 2ª Câmara de Direito Privado e coordenadora do Órgão Central de Macrogestão e Coordenação da Justiça Restaurativa no âmbito do Poder Judiciário do Estado do Ceará
☎ (85) 3278 7360
Secretária de gabinete: Vlábria Moura Gadelha de Oliveira
Carreira: bacharela em Direito pela Unifor, pós-graduada em Processo Civil pela Universidade Federal do Ceará (UFC) e especialista em Direito Eleitoral e Direito Processual Penal pela Escola Superior da Magistratura do Estado do Ceará (Esmec). Atuou como juíza nas comarcas dos municípios de Canindé, Senador Pompeu e Tabuleiro do Norte. Foi juíza titular da 17ª Unidade do Juizado Especial da Parangaba entre 1996 e 2009. Foi responsável pela implantação das Centrais de Penas Alternativas na Grande Fortaleza, com destaque nos municípios Caucaia e Maracanaú. Foi juíza titular da Vara de Execuções de Penas e Medidas Alternativas, cargo que ocupou de 2009 a agosto de 2021.



MARIA DE FÁTIMA DE MELO LOUREIRO

Aniversário: 13/7
Naturalidade: Acarape
Posse: 15/10/2014
Critério: merecimento
Compulsória: 2029
Função no TJCE: membro da 2ª Câmara de Direito Privado e da Seção de Direito Privado
☎ (85) 3207 7316
Secretária de gabinete: Alana Girão de Alencar
Carreira: graduada em Direito pela Universidade Federal do Ceará (UFC). Foi nomeada juíza substituta em 1986, na Comarca de Alto Santo. Foi promovida por merecimento para Boa Viagem. Pelo critério de antiguidade, foi para a 1ª Vara de Nova Russas e, posteriormente, foi promovida para Fortaleza, pelo mesmo critério. Na Capital, atuou na 1ª Vara de Registros Públicos e na 4ª Vara de Trânsito (transformada, posteriormente, na 18ª Vara de Família).



MARIA DO LIVRAMENTO ALVES MAGALHÃES

Aniversário: 22/9
Naturalidade: Granja
Posse: 30/1/2020
Critério: antiguidade
Compulsória: 2025
Função no TJCE: membro da 4ª Câmara de Direito Privado e da Seção de Direito Privado
☎ (85) 3207 7390
Secretária de gabinete: Taís Medina Lopes de Freitas
Carreira: graduada em Direito pela Universidade Federal do Ceará (UFC), ingressou na magistratura em 5 de novembro de 1987, como juíza substituta da Comarca de Cariré. No Interior, atuou como titular nas comarcas dos municípios cearenses Cariré, Cedro e Baturité. A partir de fevereiro de 1996, pelo critério de merecimento, foi promovida para titularidade do 19º Juizado Especial de Fortaleza.



MARIA EDNA MARTINS

Aniversário: 17/2
Naturalidade: Fortaleza
Posse: 14/11/2013
Critério: antiguidade
Compulsória: 2031
Função no TJCE: integrante da 1ª Câmara Criminal, do Órgão Especial do TJCE e da Seção Criminal
☎ (85) 3207 7324 / 7328
Secretária de gabinete: Marízia Antão Bezerra
Carreira: graduada em Direito pela Universidade Federal do Ceará (UFC). Iniciou em 1984 como juíza substituta da Vara Única da Comarca de Guaraciaba do Norte. Foi empossada no cargo de desembargadora, pelo Pleno do TJCE, no dia 14 de novembro de 2013. A magistrada foi eleita pelo critério de antiguidade para a vaga deixada em razão da aposentadoria do desembargador Manoel Cefas Fonteles Tomaz.



MARIA ILNA LIMA DE CASTRO

Aniversário: 1º/8
Naturalidade: Cascavel
Posse: 24/3/2022
Critério: antiguidade
Compulsória: 2031
Função no TJCE: membro da 2ª Câmara Criminal e do Pleno do TJCE
☎ (85) 3492 8745
Secretária de gabinete: Amanda Mara Ferreira Carneiro
Carreira: graduada em Direito pela Universidade Federal do Ceará (UFC). Foi titular da 12ª Vara Criminal da Comarca de Fortaleza. Como juíza substituta, ingressou na magistratura em 27 de junho de 1984, na Vara Única da Comarca de Mulungu. Atingiu a vitaliciedade em 28 de junho de 1986. Em 11 de dezembro de 1986, por merecimento, foi promovida para a Comarca de Tauá e, em seguida, para Comarca de Russas. Por merecimento, a magistrada foi promovida, na data de 27 de dezembro de 1991, para titular da 1ª Vara da Comarca de Limoeiro do Norte. A ascensão para Fortaleza ocorreu, por antiguidade, em 19 de abril de 1996, assumindo a 4ª Vara da Fazenda Pública. Por permuta, a magistrada assumiu, em 16 de maio de 1996, a 2ª Vara das Execuções Penais da Comarca de Fortaleza. Dois anos após, assumiu a 12ª Vara Criminal, onde permaneceu até 2022.



MARIA IRACEMA MARTINS DO VALE

Aniversário: 17/4
Naturalidade: Fortaleza
Posse: 27/10/2005
Critério: Quinto Constitucional destinado à vaga do Ministério Público
Compulsória: 2027
Função no TJCE: presidente da 3ª Câmara de Direito Público
☎ (85) 3207 7402
Secretário de gabinete: Thasso Herbert Felix da Fonseca
Carreira: bacharela em Ciências Jurídicas e Sociais pela UFC e em Administração Pública pela Uece. É especialista em Direito Público pela UFC e em Processo Civil pela ESMP. Ingressou no Ministério Público em 1981, foi procuradora-geral da Justiça do Ceará e membro da Diretoria do Conselho Nacional dos Procuradores-Gerais do Ministério Público dos Estados e da União. No TJCE, integrou a 1ª e a 4ª Câmaras Cíveis; foi ouvidora da Corte; presidente e corregedora do TRE-CE e presidiu o TJCE no biênio 2015-2017. Primeira desembargadora cearense a se tornar conselheira do CNJ, empossada em 2017, indicada pelo STF. Naquele Órgão de Justiça foi ouvidora geral da Justiça, eleita em 2018. Após o término de seu mandato, fora designada para exercer as funções de auxiliar da Presidência do CNJ. Atualmente é membro e presidente da 3ª Câmara de Direito Público do TJCE. Integra, também, a Seção de Direito Público e o Órgão Especial da Corte.



MARIA IRANEIDE MOURA SILVA

Aniversário: 13/5
Naturalidade: Sobral
Posse: 8/7/2011
Critério: merecimento
Compulsória: 2033
Função no TJCE: presidente da 2ª Câmara de Direito Público e membro do Pleno do TJCE
☎ (85) 3207 6884
Secretária de gabinete: Regina Maria Aguiar Nobre
Carreira: graduada em Direito pela Universidade Federal do Ceará (UFC), com especialização em Processo Civil, ingressou em 1986 na magistratura. Em 2018, a magistrada assumiu a Vara Única da Comarca de Pereiro. Atuou também nas comarcas dos municípios cearenses Coreaú, Independência e Pentecoste. Foi promovida para a 1ª Vara de Baturité. Atuou na 15ª e 16ª Unidades do Juizado Especial Cível e Criminal pelo critério de merecimento.




MARIA VILAUBA FAUSTO LOPES

Aniversário: 2/1
Naturalidade: Icó
Posse: 6/7/2012
Critério: merecimento
Compulsória: 2024
Função no TJCE: membro da 3ª Câmara de Direito Privado
☎ (85) 3207 7340 / 7336
Secretária de gabinete: Verônica Lopes Pereira
Carreira: bacharela em Direito, ingressou na magistratura em 17 de novembro de 1987 como juíza substituta da Comarca de Tamboril. Atuou nas comarcas de Baturité e Tauá, sendo promovida para Fortaleza em 1996. Na Capital, presidiu a Junta Eleitoral e presidiu a Comissão Estadual Judiciária de Adoção Internacional do Ceará (Cejai-CE). Foi juíza titular da 5ª Vara da Fazenda Pública e atuou na 8ª Vara Criminal, ambas da Comarca de Fortaleza.



MÁRIO PARENTE TEÓFILO NETO

Aniversário: 4/4
Naturalidade: Fortaleza
Posse: 14/11/2013
Critério: merecimento
Compulsória: 2040
Função no TJCE: membro da 1ª Câmara Criminal e do Conselho Editorial e de Biblioteca
☎ (85) 3207 7352
Secretária de gabinete: Adriana Flávia Nogueira Pinto
Carreira: bacharel em Direito pela Universidade Federal do Ceará (UFC), foi nomeado juiz titular da Comarca de Ubajara em março de 1992. Em maio de 1993, foi promovido, pelo critério de merecimento, para juiz zonal de Crateús. Obteve promoção, em 1994, para titular da 5ª Unidade dos Juizados Especiais Cíveis e Criminais (JECCs). Assumiu o cargo de desembargador e ocupou a vaga decorrente da aposentadoria de João Byron de Figueiredo Frota.



MARLÚCIA DE ARAÚJO BEZERRA

Aniversário: 23/11
Naturalidade: Pacajus
Posse: 13/7/2018
Critério: antiguidade
Compulsória: 2030
Função no TJCE: membro da 3ª Câmara Criminal e coordenadora da Coordenadoria Estadual da Mulher em Situação de Violência Doméstica e Familiar ☎ (85) 3207 7414
Secretária de gabinete: Natália Alexandre Facó Bezerra
Carreira: graduada em Direito pela Universidade Federal do Ceará (UFC), cursou Gestão de Varas Criminais pela Escola Nacional da Magistratura. Ingressou na magistratura como juíza substituta de Tabuleiro do Norte. Foi promovida por antiguidade para a então Vara Única de Aquiraz e para o 2º Juizado Especial de Fortaleza. Em 8 de fevereiro de 1996, também por antiguidade, passou a ser titular da 17ª Vara Criminal, transformada em Vara de Audiências de Custódia. Atuou nas Turmas Recursais, em Varas Criminais e de Execução de Penas Alternativas.



PAULO FRANCISCO BANHOS PONTE

Aniversário: 29/3
Naturalidade: Fortaleza
Posse: 26/11/2010
Critério: Quinto Constitucional do Ministério Público
Compulsória: 2024
Função no TJCE: presidente da Comissão de Acompanhamento do Programa de Concessão de Bolsas a Magistrados e Servidores ☎ (85) 3207 7976
Secretária de gabinete: Jelma Guimarães
Carreira: bacharel em Ciências Jurídicas e Sociais pela Universidade Federal do Ceará (UFC), com especialização e mestrado em Direito Público pela mesma instituição. Foi promotor de Justiça das comarcas de Saboeiro, São Gonçalo do Amarante, Senador Pompeu e Fortaleza (13ª Vara Cível), assessor da Procuradoria-Geral de Justiça e chefe de gabinete do procurador-geral. Respondeu pela Comarca de Aquiraz e, em caráter de interinidade, pelas varas de Trânsito, Assistência Judiciária e Sucessões, além de diversas varas cíveis. Instalou e foi o primeiro coordenador do Núcleo de Recursos Cíveis (Nurc). Foi procurador-geral da UFC, procurador de Justiça do Ministério Público estadual e promotor eleitoral da 114ª Zona. É professor adjunto da Faculdade de Direito da UFC e em 2015 recebeu da instituição o título de professor emérito.



RAIMUNDO NONATO SILVA SANTOS

Aniversário: 21/2
Naturalidade: Juazeiro do Norte
Posse: 26/7/2013
Critério: merecimento
Compulsória: 2035
Função no TJCE: membro da 4ª Câmara de Direito Privado, vice-presidente do Tribunal Regional Eleitoral, corregedor Regional Eleitoral e vice-presidente do Colégio de Corregedores Eleitorais do Brasil ☎ (85) 3207 7220
Secretária de gabinete: Lara Guimarães Amorim Luna
Carreira: bacharel em História e em Direito pela Universidade Federal do Ceará (UFC). Possui especialização em História do Brasil e da América e em Processo Civil pela mesma instituição, além da especialização em Ouvidoria Pública pela Faculdade Verbo Educacional. É mestre em Direitos Difusos e Coletivos pela Universidade Metropolitana de Santos (Unimes). Ingressou como juiz substituto na Comarca de Jaguaratama, em 1992. Respondeu pelas comarcas dos municípios de Russas, Alto Santo e Uruoca. Foi juiz efetivo do Tribunal Regional Eleitoral do Ceará (TRE-CE) no biênio 2010-2012, com recondução para 2012-2014. Também foi coordenador de mandados do Fórum Clóvis Beviláqua e o primeiro presidente do Colégio de Ouvidores da Justiça Eleitoral do Brasil, além de ter fundado o primeiro Plantão Judiciário do Interior do Estado.



ROSILENE FERREIRA FACUNDO

Aniversário: 12/10
Naturalidade: Fortaleza
Posse: 24/3/2022
Critério: merecimento
Compulsória: 2037
Função no TJCE: membro da 3ª Câmara Criminal e do Pleno do TJCE ☎ (85) 3492 8280
Secretário de gabinete: Filipe de Melo Brasil
Carreira: bacharela em Direito pela Universidade Federal do Ceará (UFC). Ingressou no Judiciário em 5 de abril de 1993, como juíza substituta da Vara Única de Tabuleiro do Norte e, depois, promovida para a titularidade. Em 24 de agosto de 1995, foi novamente promovida para a 4ª Vara da Comarca de Sobral, sendo removida, em 6 de outubro de 1997, para a 2ª Vara da Comarca de Cascavel. A magistrada chegou a Fortaleza em 16 de fevereiro de 2001, atuando como juíza auxiliar da Capital. Em 7 de novembro de 2002, assumiu a titularidade da 4ª Vara Criminal e, depois, a 5ª Vara de Execuções Fiscais e de Crimes contra a Ordem Tributária da Comarca de Fortaleza. Por várias vezes, atuou no Tribunal de Justiça, no Tribunal Pleno e nas Câmaras Isoladas, na qualidade de juíza convocada, em substituição a desembargadores em gozo de férias ou licença médica.



SILVIA SOARES DE SÁ NÓBREGA

Aniversário: 4/4
Naturalidade: Fortaleza
Posse: 24/3/2022
Critério: merecimento
Compulsória: 2035
Função no TJCE: membro da 1ª Câmara Criminal e do Pleno do TJCE ☎ (85) 3492 8186
Secretária de gabinete: Danielle Colaço
Carreira: formada em Direito pela Universidade Federal do Ceará (UFC) e em Administração de Empresas pela Universidade de Fortaleza (Unifor). Ingressou na magistratura estadual em 5 de abril de 1993, como juíza substituta da Vara Única da Comarca de Marco. Por merecimento, a magistrada foi promovida, em 6 de setembro de 1994, para Russas, Comarca onde atingiu a vitaliciedade, em 6 de junho de 1996. Também assumiu a 2ª Vara da Comarca de Quixadá e em 2001 tornou-se juíza auxiliar da Comarca de Fortaleza. Em 30 de junho de 2006, por remoção, assumiu a titularidade da 2ª Vara de Registros Públicos de Fortaleza.



SÉRGIO LUIZ ARRUDA PARENTE

Aniversário: 18/9
Naturalidade: Fortaleza
Posse: 23/11/2018
Critério: merecimento
Compulsória: 2037
Função no TJCE: membro e presidente da 2ª Câmara Criminal, coordenador do Memorial do Poder Judiciário, encarregado pelo tratamento de dados pessoais do TJCE, nos termos do art. 5º, §1º, VIII da LGPD e membro suplente do Órgão Especial do TJCE ☎ (85) 3207 6856
Secretária de gabinete: Laira Marina Maia Bezerra
Carreira: graduado em Direito pela Universidade de Fortaleza (Unifor), tem pós-graduação em Direito Constitucional pela Escola Superior da Magistratura do Estado do Ceará (Esmec). Ingressou na magistratura em 1992, como juiz substituto da Comarca de Mulungu. Atingiu a vitaliciedade em 1994, na Comarca de Jaguaribe, e, pelo critério de merecimento, foi promovido para a 4ª Vara do Crato. Em 2000, ascendeu, por merecimento, ao cargo de juiz auxiliar de Fortaleza. Em seguida, foi removido para titularidade da 4ª Vara de Família. Coordenou as Varas Cíveis, de Família e de Sucessões de Fortaleza.



TEREZE NEUMANN DUARTE CHAVES

Aniversário: 30/3
Naturalidade: Fortaleza
Posse: 29/05/2014
Critério: antiguidade
Compulsória: 2033
Função no TJCE: membro da 2ª Câmara de Direito Público, do Órgão Especial e ouvidora-geral do Poder Judiciário Estadual ☎ (85) 3207 7268
Secretária de gabinete: Thayanne Marques Lima
Carreira: bacharela em Direito e mestre em Direito Público, ambos pela Universidade Federal do Ceará (UFC). É especialista em Processo Civil pela Escola Superior da Magistratura do Estado do Ceará (Esmec). Ingressou na magistratura em 1986 como juíza substituta da Comarca de Trairi. Em 1994, foi promovida para a Vara de Processos de Conflitos Fundiários. Atuou como titular da 16ª Vara Cível de Fortaleza. Em 1999, tornou-se titular da 3ª Vara de Falências e Concordatas, transformada em 1ª Vara de Recuperação de Empresas e Falências em 2005.



TEODORO SILVA SANTOS

Aniversário: 2/5
Naturalidade: Juazeiro do Norte
Posse: 29/4/2011
Critério: Quinto Constitucional destinado à vaga do Ministério Público
Compulsória: 2027
Função no TJCE: responsável pelo Conselho Estadual de Acesso à Informação ☎ (85) 3207 7146
Secretário de gabinete: Expedito de Oliveira Filho
Carreira: bacharel em Ciências Jurídicas, é especialista em Direito Constitucional, mestre e doutor em Direito Constitucional, todos pela Universidade de Fortaleza (Unifor). Pela Universidade Federal do Ceará (UFC), é especialista em Direito Processual Penal. Foi promotor das comarcas dos municípios cearenses Solonópole, Aurora e Crato. Também foi promotor da Vara de Execuções Criminais e Cível e na 5ª Promotoria de Justiça de Execuções Fiscais e de Crimes contra a Ordem Tributária. Em Fortaleza, atuou na 14ª Promotoria de Justiça Criminal e na 1ª Promotoria de Justiça de Execuções Fiscais e de Crimes contra a Ordem Tributária.



VANJA FONTENELE PONTES


Aniversário: 26/8

Naturalidade: Fortaleza

Posse: o anúncio da sua escolha ocorreu no dia 31 de maio de 2022 e, até o fechamento desta edição, a sua posse estava agendada para o dia 15 de junho de 2022.

Critério: Quinto Constitucional do Ministério Público

Compulsória: até o fechamento desta edição, não havia sido informado o ano

Função no TJCE: até o fechamento desta edição, não havia sido informada a função
 até o fechamento desta edição, não havia sido definido

Secretário de gabinete: até o fechamento desta edição, não havia sido informado

Carreira: formada em Direito pela Universidade Federal do Ceará (UFC), tem especialização em Direito Ambiental e em Gestão Pública. Ingressou no Ministério Público do Ceará (MPCE), no dia 28 de agosto de 1984. Enquanto promotora de Justiça, atuou em comarcas no interior; no Programa Estadual de Proteção e Defesa do Consumidor (Decon); na mediação de conflitos; na defesa do idoso, da pessoa com deficiência, do meio ambiente, da educação; e em conflitos fundiários. Foi titular da execução penal e da execução de penas alternativas.

Em 2009, tomou posse como procuradora de Justiça e assumiu a titularidade da 10ª Procuradoria de Justiça. Também foi vice-procuradora-geral de Justiça de 2016 a 2019 e coordenadora da Procuradoria dos Crimes contra a Administração Pública (Procap).



WASHINGTON LUIS BEZERRA DE ARAÚJO


Aniversário: 14/3

Naturalidade: Campo Maior (PI)

Posse: 18/2/2011

Critério: merecimento

Compulsória: 2035

Função no TJCE: integrante da 3ª Câmara de Direito Público do TJCE e coordenador do Núcleo de Cooperação Judiciária
 (85) 3207 7006 / 7010

Secretária de gabinete: Ana Cláudia de Oliveira Pereira

Carreira: graduado em Direito pela Universidade Federal do Ceará (UFC), é especialista em Direito Eleitoral e Direito Processual Eleitoral pela Escola Superior da Magistratura do Estado do Ceará (Esmec) e mestre em Direito Constitucional pela Universidade de Fortaleza (Unifor). Ingressou na magistratura em 1992, como juiz substituto da Comarca de Beberibe. Ao longo da carreira, trabalhou, também, nas comarcas dos municípios cearenses Aracati, Fortaleza, Iguatu e Sobral. Foi juiz coordenador da Esmec, de 2007 a 2009. Foi nomeado desembargador, em fevereiro de 2011, pelo critério de merecimento e atuou como vice-presidente do TJCE no biênio 2017-2019. Presidiu o TJCE no biênio 2019-2021, quando investiu na digitalização do Judiciário.

JUIZES CONVOCADOS

BENEDITO HELDER AFONSO IBIAPINA

Atua na vaga do desembargador Francisco Lincoln Araújo e Silva, que está aposentado, desde abril de 2022.

FRANCISCO JAIME MEDEIROS NETO




Atua na vaga da desembargadora Adelineide Viana, que está de licença médica.

JOSÉ LOPES DE ARAÚJO FILHO

Atua na vaga que será preenchida pelo critério de antiguidade. O juiz Chagas Barreto candidatou-se à vaga e está aguardando decisão de procedimento administrativo de recusa.

SERVIÇO

Tribunal de Justiça do Estado do Ceará (TJCE)

 Av. General Afonso Albuquerque Lima, s/n – Cambeba – CEP 60822-325 – Fortaleza - CE*
 (85) 3207 7000
 www.tjce.jus.br

* Por causa de um incêndio ocorrido em setembro de 2021, a Presidência do TJCE está funcionando, temporariamente, no Fórum Clóvis Beviláqua (Rua Desembargador Floriano Benevides Magalhães, 220 – Edson Queiroz – CEP 60811-690 – Fortaleza - CE)

JUSTIÇA FEDERAL NO CEARÁ (JFCE)

A Justiça Federal brasileira é responsável pelo julgamento de ações que podem ter como autores ou réus a União Federal, suas autarquias, fundações e empresas públicas federais.

Além disso, julga questões relativas a estados estrangeiros ou organismos internacionais e pessoas ou municípios brasileiros, crimes cometidos em navios ou aviões (quando fora do âmbito da

Justiça Militar), direitos indígenas, além da entrada ou permanência irregular de estrangeiro no Brasil. As exceções são da jurisdição da Justiça do Trabalho, Eleitoral ou Militar.

Na 1ª instância, a Justiça Federal é composta por uma Seção Judiciária em cada Estado brasileiro e, na 2ª instância, por cinco Tribunais Regionais Federais (TRFs), que atuam em cinco

regiões jurisdicionais. A sede da Seção Judiciária fica na capital do Estado em que atua, sob a jurisdição de um desses TRFs, que funcionam como a sua 2ª instância.

A Seção Judiciária do Ceará é composta de 35 Varas Federais. Das decisões da Justiça Federal no Ceará cabem recursos ao Tribunal Regional Federal da 5ª Região (TRF5), no Recife (PE).



VICE-DIRETORA DO FORO

Juíza federal Gisele Chaves Sampaio Alcântara

DIRETORA ADMINISTRATIVA

Raquel Rolim Pereira Galvão de Melo

TURMAS RECURSAIS

1ª TURMA RECURSAL

1ª Turma Recursal

- 1ª Relatoria

Juiz federal: José Eduardo de Melo Vilar Filho (presidente)

1ª Turma Recursal

- 2ª Relatoria

Juiz federal: Ricardo José Brito Bastos Aguiar de Arruda

1ª Turma Recursal

- 3ª Relatoria

Juiz federal: Leopoldo Fontenele Teixeira

1ª Turma Recursal - suplente

Juiz federal: Marcus Vinícius Parente Rebouças

2ª TURMA RECURSAL

2ª Turma Recursal

- 1ª Relatoria

Juiz federal: Gustavo Melo Barbosa

2ª Turma Recursal

- 2ª Relatoria

Juíza federal: Paula Emília Moura Aragão de Sousa Brasil (presidente)

2ª Turma Recursal

- 3ª Relatoria

Juíza federal: Gisele Chaves Sampaio Alcântara

2ª Turma Recursal - suplente

Juiz federal: João Luís Nogueira Matias

3ª TURMA RECURSAL

3ª Turma Recursal

- 1ª Relatoria

Juiz federal: Nagibe de Melo Jorge Neto

3ª Turma Recursal

- 2ª Relatoria

Juiz federal: Júlio Rodrigues Coelho Neto (presidente)

3ª Turma Recursal

- 3ª Relatoria

Juiz federal: André Dias Fernandes

3ª Turma Recursal - suplente

Juiz federal: Dartanhan Veringetórix de Araújo e Rocha



Veja lista completa de Varas, respectivos juízes, endereços e contatos em anuariodoceara.com.br

SERVIÇO

Justiça Federal no Ceará (JFCE)

 Praça General Murilo Borges, s/n – Centro – CEP 60035-210 – Fortaleza - CE
 (85) 3521 2500
 www.jfce.jus.br

PROCURADORIA DA REPÚBLICA NO CEARÁ (PR-CE)

A Procuradoria da República no Ceará (PR-CE) é a unidade do Ministério Público Federal (MPF) que atua no estado do Ceará nos casos de competência da Justiça Federal em 1ª instância.

Os procuradores da República exercem suas funções nos processos em tramitação nas varas e juízos federais e também nas ações ajuizadas perante o Tribunal Regional Eleitoral (TRE), por

meio da Procuradoria Regional Eleitoral. O trabalho desenvolvido no Estado conta com o apoio de servidores, estagiários e equipe de terceirizados.

No Ceará, o MPF possui unidades em cinco cidades: a PR-CE, em Fortaleza, e as Procuradorias da República nos Municípios (PRMs) de Crateús, Juazeiro do Norte, Limoeiro do Norte e Sobral. Ainda na capital cearense, junto à PR-CE, funcio-

nam, como unidades satélites, as PRMs de Maracanaú e Itapipoca.

Ao todo, 26 procuradores da República atuam no Ceará nas áreas criminal, consumidor, meio ambiente e patrimônio cultural, combate à corrupção, direitos do cidadão, eleitoral, constitucional, indígenas e minorias, em ações judiciais e extrajudiciais.



PROCURADOR-CHEFE MARCELO MESQUITA MONTE

Mandato: 2021-2023

Carreira: formou-se em Direito em 1989 pela Universidade Federal do Ceará (UFC) e tem mestrado em Economia pela mesma instituição. Nos anos de 1990 a 1994, foi oficial da Marinha de Guerra do Brasil. Atuou como advogado nos anos de 1994 e 1995. Desde 2021 atua como chefe da Procuradoria da República no Ceará (PR-CE).
(85) 3266 7301
marcelomonte@mpf.mp.br

CHEFE DE GABINETE Marcelo Sales

PROCURADORA-CHEFE SUBSTITUTA Lívia Maria de Sousa

PROCURADOR REGIONAL ELEITORAL

Samuel Miranda Arruda
(85) 3266 7310 / 7312
samuelarruda@mpf.mp.br

PROCURADOR REGIONAL ELEITORAL SUBSTITUTO Edmac Lima Trigueiro

PROCURADOR REGIONAL DOS DIREITOS DO CIDADÃO

Oscar Costa Filho
oscarcostafilho@mpf.mp.br

COORDENADOR DO NÚCLEO CRIMINAL

Lino Edmar de Menezes
(85) 3266 7378
lino@mpf.mp.br

COORDENADOR DO NÚCLEO DE COMBATE À CORRUPÇÃO

Luiz Carlos Oliveira Júnior
(85) 3266 7414
luizoliveira@mpf.mp.br

COORDENADOR DO NÚCLEO DE TUTELA COLETIVA

Oscar Costa Filho
(85) 3266 7368
oscarcostafilho@mpf.mp.br

PROCURADORES REGIONAIS DA REPÚBLICA

Geraldo Assunção Tavares
Lino Edmar de Menezes

PROCURADORES DA REPÚBLICA

Alessander Wilckson Cabral Sales
Alexandre Meireles Marques
Anastácio Nóbrega Tahim Júnior
Edmac Lima Trigueiro
Fernando Antônio Negreiros Lima
Luiz Carlos Oliveira Júnior
Marcelo Mesquita Monte
Márcio Andrade Torres
Nilce Cunha Rodrigues
Oscar Costa Filho
Rômulo Moreira Conrado
Régis Richael Primo da Silva
Ricardo Magalhães de Mendonça
Samuel Miranda Arruda

Área de abrangência: Acarape, Aquiraz, Aracoiaba, Aratuba, Barreira, Baturité, Capistrano, Cascavel, Caucaia, Chorozinho, Eusébio, Fortaleza, Guaiúba, Guaramiranga, Horizonte, Itaitinga, Mulungu, Ocara, Pacajus, Pacoti, Palmácia, Paracuru, Pindoretama, Redenção e São Gonçalo do Amarante.



Veja lista completa das Procuradorias sediadas no interior do Estado e respectivos procuradores, endereços e contatos em anuariodoceara.com.br

SERVIÇO

Procuradoria da República no Ceará (PR-CE)

Rua João Brígido, 1260 – Joaquim Távora – CEP 60135-080 – Fortaleza - CE
(85) 3266 7300
prce-sac@mpf.mp.br
www.mpf.mp.br/ce

PROCURADORIA GERAL DE JUSTIÇA DO ESTADO DO CEARÁ (PGJ-CE)

A Procuradoria Geral de Justiça do Estado do Ceará (PGJ-CE) é o órgão de administração do Ministério Público do Estado do Ceará (MPCE), sendo a administração superior formada também pelos órgãos colegiados (Colégio de Procuradores de

Justiça e Conselho Superior do Ministério Público) e pela Corregedoria-Geral do MPCE.

O procurador-geral de Justiça é escolhido por meio de eleição direta pela classe (promotores e procuradores), sendo nomeado pelo governador

do Estado, que deve escolher um nome dentre os três mais votados, que compõem a lista tríplice. O mandato é de dois anos, permitida uma recondução por igual período, na forma da lei complementar.



PROCURADOR-GERAL DE JUSTIÇA

MANUEL PINHEIRO FREITAS

Mandato: 2022-2023

Carreira: bacharel em Ciências Jurídicas e Sociais pela Faculdade de Direito da Universidade Federal do Ceará (UFC) e mestre em Direito Constitucional pela Universidade de Santiago de Compostela (USC), na Espanha. Ingressou no Ministério Público do Estado do Ceará (MPCE) em 1996. Presidiu a Associação Cearense do Ministério Público (ACMP) de 2009 a 2011 e integrou a diretoria da Associação Nacional dos Membros do Ministério Público (Conamp) como tesoureiro e assessor especial de 2004 a 2006 e como vice-presidente do conselho fiscal de 2010 a 2012. Foi vice-presidente por dois mandatos (de 2013 a 2019) da International Association of Prosecutors (IAP), a Associação Internacional de Procuradores. Foi assessor internacional do Conselho Nacional de Procuradores-Gerais dos Ministérios Públicos dos Estados e da União (CNPJ), de 2015 a 2016, e diretor-geral da Escola Superior do Ministério Público (ESMP), de janeiro de 2016 a fevereiro de 2018. Coordenou o Projeto Tempo de Justiça, de janeiro de 2017 a setembro de 2019. É professor dos cursos de pós-graduação da Escola Superior do Ministério Público, desde 2008. Em abril de 2021, foi eleito ao cargo de vice-presidente regional Nordeste do CNPJ.

(85) 3452 3701
gabinetepgj@mpce.mp.br

Chefe de gabinete: Nelson Gesteira (promotor de Justiça)

Corregedor-geral do Ministério Público: Pedro Casimiro Campos de Oliveira

Secretária dos Órgãos Colegiados: Flávia Soares Unneberg

Diretor-geral da Escola Superior do Ministério Público: Eneas Romero de Vasconcelos

Secretário geral da Procuradoria-Geral de Justiça: Hugo José Lucena de Mendonça

CONSELHEIROS DO CONSELHO SUPERIOR DO MINISTÉRIO PÚBLICO (CSMP)

MEMBROS NATOS

Manuel Pinheiro Freitas (presidente do CSMP e procurador-geral de Justiça)
Pedro Casimiro Campos de Oliveira (corregedor-geral)

CONSELHEIROS

Luzanira Maria Formiga
Miguel Ângelo de Carvalho Pinheiro
Pedro Casimiro Campos de Oliveira
Francisco Lucídio de Queiroz Júnior
Luis Laércio Fernandes Melo
Francisco Xavier Barbosa Filho
Marcos William Leite de Oliveira



Veja lista completa de promotorias especializadas, secretarias-executivas, unidades regionais e procuradores em anuariodoceara.com.br

SERVIÇO

Procuradoria Geral de Justiça do Estado do Ceará (PGJ-CE)

Av. General Afonso Albuquerque Lima, 130 – Cambéba – CEP 60822-325 – Fortaleza - CE

Central de atendimento ao público: (85) 3452 3769

www.mpce.mp.br

MINISTÉRIO PÚBLICO DO TRABALHO (MPT-CE)

O Ministério Público do Trabalho no Ceará (MPT-CE) é um dos quatro ramos do Ministério Público da União (MPU). Sua atuação em todo o País ocorre a partir da Procuradoria-Geral do Trabalho (PGT), 24 Procuradorias Regionais do Trabalho (PRTs), além de Procuradorias do Trabalho nos Municípios (PTMs) situadas em cidades interioranas. O Ceará integra a circunscrição da PRT-7ª Região, com sede em Fortaleza.

Suas funções abrangem a defesa da ordem jurídica trabalhista. Procuradores do MPT podem instaurar inquéritos e procedimentos investigatórios e requisitar das autoridades o

auxílio necessário ao seu cumprimento. Qualquer denúncia envolvendo descumprimento das leis trabalhistas, de caráter prioritariamente coletivo, pode ser enviada ao MPT.

A atuação da entidade envolve questões relativas aos direitos humanos fundamentais e sociais — estabelecidos pela Constituição da República Federativa do Brasil de 1988 —, ao combate à exploração do trabalho de crianças e adolescentes, ao resgate de trabalhadores em situação análoga à escravidão, a acidentes e doenças laborais, à discriminação no mercado e fraudes nas relações de trabalho,

ao trabalhador portuário e aquaviário, dentre outras. O MPT pode também ser árbitro ou mediador em dissídios coletivos e pode fiscalizar atos alusivos ao direito de greve e à liberdade sindical.

No Ceará, as atuações das Procuradorias do Trabalho nos municípios de Sobral e Limoeiro do Norte (que, juntas, abrangem 96 cidades cearenses) são exercidas provisoriamente da sede do MPT, situada em Fortaleza. Os procedimentos relativos a tais municípios são distribuídos para os procuradores lotados na Capital.



PROCURADORA-CHEFE

JULIANA SOMBRA PEIXOTO GARCIA

Mandato: 2021-2023

Carreira: é mestra em Direito pela Universidade Federal do Ceará (UFC). A atual procuradora-chefe do Ministério Público do Trabalho no Ceará foi também professora em diferentes instituições de ensino superior e hoje leciona em cursos de pós-graduação. Ingressou no MPT em 2010, no Amazonas. No ano seguinte chegou ao Ceará, onde atuou como coordenadora da Procuradoria do Trabalho do Município (PTM) de Juazeiro do Norte. Nos últimos anos, atuou nas coordenadorias nacionais de Promoção da Liberdade Sindical e do Diálogo Social (Conalis) e Defesa do Meio Ambiente de Trabalho (Codemat).

Também faz parte do Núcleo Permanente de Incentivo à Autocomposição (Nupia) do Ministério Público do Trabalho.
☎ (85) 3878 8343 / 8344
✉ prt07.gabpc@mpt.mp.br

VICE-PROCURADORA-CHEFE:

Mariana Férrer Carvalho Rolim (1º Ofício Geral da PTM de Juazeiro do Norte)

PROCURADORES REGIONAIS DO TRABALHO

FRANCISCA HELENA DUARTE CAMELO

☎ (85) 3878 8336 (2º Ofício Geral da Procuradoria Regional do Trabalho na 7ª Região)
✉ francisca.camelompt.mp.br

NICODEMOS FABRÍCIO MAIA

☎ (85) 3878 8311 (1º Ofício Geral da Procuradoria Regional do Trabalho na 7ª Região)
✉ nicodemompt.mp.br

PROCURADORES DO TRABALHO EM FORTALEZA

ANA VALÉRIA TARGINO DE VASCONCELOS

☎ (85) 3878 8247 (1º Ofício Geral da Procuradoria do Trabalho no município de Sobral redistribuído provisoriamente para a sede)
✉ anavasconcelosmpt.mp.br

ANTONIO DE OLIVEIRA LIMA

☎ (85) 3878 8289 (7º Ofício Geral da Procuradoria Regional do Trabalho na 7ª Região)
✉ antonio.limampt.mp.br

AUGUSTO GRIECO SANTANNA MEIRINHO

☎ (85) 3878 8339 (1º Ofício Geral da Procuradoria Regional do Trabalho no município de Limoeiro do Norte)
✉ augustomeirinhompt.mp.br

CARLOS LEONARDO HOLANDA SILVA

☎ (85) 3878 8244 (4º Ofício Geral da Procuradoria Regional do Trabalho na 7ª Região)
✉ leonardompt.mp.br

CHRISTIANE VIEIRA NOGUEIRA

☎ (85) 3818 8320 (8º Ofício Geral da Procuradoria Regional do Trabalho na 7ª Região)
✉ christianenogueirampt.mp.br

FRANCISCO JOSÉ PARENTE VASCONCELOS JÚNIOR

☎ (85) 3878 8295 (9º Ofício Geral da Procuradoria Regional do Trabalho na 7ª Região)
✉ franciscovasconcelosmpt.mp.br

GEÓRGIA MARIA DA SILVEIRA ARAGÃO

☎ (85) 3878 8250 (6º Ofício Geral da Procuradoria Regional do Trabalho na 7ª Região)
✉ georgiaaragaoampt.mp.br

GISELLE ALVES DE OLIVEIRA

☎ (85) 3878 8313 (3º Ofício Geral da Procuradoria Regional do Trabalho na 7ª Região)
✉ giselleoliveirampt.mp.br

RICARDO ARAÚJO COZER

☎ (85) 3878 8286 (5º Ofício Geral da Procuradoria Regional do Trabalho na 7ª Região)
✉ ricardocozerampt.mp.br



Veja lista completa de Procuradorias e respectivos municípios, endereços e contatos em anuariodoceara.com.br

SERVIÇO

Ministério Público do Trabalho no Ceará (MPT-CE) – sede

☎ Av. Almirante Barroso, 466 – Praia de Iracema – CEP 60060-440 – Fortaleza - CE
☎ (85) 3878 8200
🌐 www.prt7.mpt.mp.br

PROCURADORIA DE JUSTIÇA MILITAR EM FORTALEZA

O Ministério Público Militar (MPM) atua na apuração dos crimes militares, no controle externo da atividade policial judiciária militar e na instauração do inquérito civil. A Procuradoria de Justiça Militar é um órgão de representação do MPM responsável pela ação penal militar no âmbito da Justiça Militar

da União, que é a justiça especializada na aplicação da lei aos membros da Marinha, do Exército e da Aeronáutica. O MPM, por sua vez, pertence ao Ministério Público da União (MPU)

O Ministério Público Militar mantém representações em 12 estados da Federação. No to-

tal, existem no País 15 Procuradorias de Justiça Militar. Atua na 1ª instância, e os seus membros — promotores e procuradores da Justiça — oficiam perante as Auditorias Militares Federais, com atribuições criminais, atuando judicial e extrajudicialmente.



PROCURADOR DE JUSTIÇA MILITAR

ANTÔNIO CERQUEIRA

Mandato: vitalício

Carreira: bacharel em Direito pela Universidade Estácio de Sá (Unesa) e especialista em Processo Penal pela Universidade de Fortaleza (Unifor). É mestre em Direito pela Universidade Federal do Ceará (UFC). Foi professor de Direito da Unifor e da Escola da Magistratura do Rio Grande do Norte (Esmarn), professor convidado da Academia de Polícia Militar General Edgard Facó (APMGEF), da Escola Superior de Advocacia do Ceará (ESA-CE) e da Fundação Escola Superior do Ministério Público do Estado do Amapá. Foi professor colaborador da Escola Superior do Ministério Público (ESMP) do Estado do Ceará e do Curso de Formação de Oficiais da Polícia Militar do Ceará, da Escola Superior da Magistratura do Estado do Piauí (Esmepi), da Universidade Potiguar (UnP), do Instituto de Ciências Jurídicas e Sociais Professor Camillo Filho (ICF), da UFC e da Universidade de Mogi das Cruzes (UMC).
☎ (85) 3307 1700
✉ antonio.cerqueirampt.mp.br

PROMOTOR DE JUSTIÇA MILITAR

Luiz Felipe Carvalho Silva
✉ luiz.carvalhoatmpt.mp.br

SECRETÁRIA DA PROCURADORIA DE JUSTIÇA MILITAR

Soraya Jericó Alves Feitosa
✉ soraya.feitosaatmpt.mp.br

ASSESSOR JURÍDICO-CHEFE

Alexander Perazo Nunes de Carvalho
✉ alexander.carvalhoatmpt.mp.br

CHEFE DO SETOR DE CONTROLE PROCESSUAL DA PJM

Magno Luiz Pereira Bastos
✉ magno.bastosatmpt.mp.br

SERVIÇO

Procuradoria de Justiça Militar em Fortaleza

☎ Av. Borges de Melo, 781 – Aerolândia – CEP 60415-513 – Fortaleza - CE
☎ (85) 3307 1700
✉ pjmcempt.mp.br
🌐 www.mpt.mp.br/procuradoria-da-justica-militar-em-fortaleza-ce

AUDITORIA DA 10ª CIRCUNSCRIÇÃO JUDICIÁRIA MILITAR (10ª CJM)

Juiz federal da Justiça Militar: Celso Vieira de Souza
Juiz federal substituto da Justiça Militar: Ataliba Dias Ramos

SERVIÇO

Auditoria da 10ª Circunscrição Judiciária Militar (10ª CJM)

☎ Av. Borges de Melo, 1711 – Parreão – CEP 60410-335 – Fortaleza - CE
☎ (85) 3392 7474
🌐 www.stm.jus.br/1-instancia/10-cjm-ce-e-pi

TRIBUNAL REGIONAL ELEITORAL DO CEARÁ (TRE-CE)

A Justiça Eleitoral é o órgão do Poder Judiciário da União responsável pelo gerenciamento das eleições em âmbito nacional, estadual e municipal. Entre suas atribuições estão: a realização, o controle e a fiscalização de todo o processo eleitoral, o cadastro dos eleitores, a constituição de juntas e zonas eleitorais, a apuração de resultados e a diplomação dos eleitos, bem como o julgamento dos processos eleitorais.

Cabe ao TRE o julgamento dos recursos às decisões dos juízes eleitorais, os crimes eleitorais e conexos praticados por deputados estaduais e

prefeitos municipais; as ações de impugnação de mandatos eletivos de governador, vice-governador, membros do Congresso Nacional e da Assembleia Legislativa; *habeas data* em matéria eleitoral; os mandados de segurança contra seus atos ou de qualquer de seus membros e as investigações judiciais, ressalvada a competência da Justiça Eleitoral de 1ª instância e a do Tribunal Superior Eleitoral (TSE).

O Tribunal Regional Eleitoral do Ceará (TRE-CE) é composto por dois desembargadores que exercem a função de presidente e vice-presidente do órgão, dois juízes de Direito esco-

lhidos pelo Tribunal de Justiça, um juiz federal escolhido pelo Tribunal Regional Federal da 5ª Região (TRF5) e dois juristas. Oficia perante o TRE-CE um procurador regional eleitoral, membro do Ministério Público Federal, escolhido dentre os procuradores da República ofi-

ciantes na circunscrição. O órgão vem descentralizando seus serviços, inaugurando postos de atendimento ao cidadão em diferentes áreas do Estado, inclusive em shoppings da Capital, assim como a digitalização dos mesmos, por meio de aplicativos e serviços on-line.



PRESIDENTE DESEMBARGADOR INÁCIO DE ALENCAR CORTEZ NETO

Mandato: 2021-2023

Carreira: é bacharel em Direito pela Universidade Federal de Pernambuco (UFPE) e membro da 3ª Câmara de Direito Público e do Órgão Especial do Tribunal de Justiça do Estado do Ceará (TJCE). Desde 2011, é desembargador do TJCE, pelo critério de merecimento. Em 2019 assumiu, interinamente, a Vice-Presidência e Corregedoria do TRE. Na Justiça Eleitoral, exerceu a titularidade nas zonas dos municípios cearenses de Araripe, Milagres e Fortaleza. Foi titular interino nas de Campos Sales, Brejo Santo, Barbalha e Assaré. Presidiu Juntas Apuradoras na 2ª Zona (Fortaleza) e na 53ª Zona (Santana do Cariri). Foi juiz eleitoral na 94ª Zona (Fortaleza), onde exerceu, de forma concomitante, a Diretoria do Fórum Eleitoral Desembargador Péricles Ribeiro (2008-2009). Iniciou sua carreira em 1986 após concurso público de provas e títulos, quando foi nomeado para exercer cargo de juiz substituto, na Comarca de Araripe. (85) 3453 3850 / 3851 gapre@tre-ce.jus.br

VICE-PRESIDENTE E CORREGEDOR REGIONAL ELEITORAL

Raimundo Nonato Silva Santos

JURISTAS

David Sombra Peixoto
Kamile Moreira Castro

JUIZES DE DIREITO

Roberto Soares Bulcão Coutinho
Raimundo Deusdeth
Rodrigues Júnior

JUIZ FEDERAL

George Marmelstein

OUVIDOR REGIONAL ELEITORAL

David Sombra Peixoto
ouvidoria@tre-ce.jus.br

OUVIDORA SUBSTITUTA

Kamile Moreira Castro
ouvidoria@tre-ce.jus.br

PROCURADOR REGIONAL ELEITORAL

Samuel Miranda Arruda

SERVIÇO

Tribunal Regional Eleitoral do Ceará (TRE-CE)

Rua Jaime Benévolo,
21 – Centro – CEP 60050-
080 – Fortaleza - CE
(85) 3453 3500 / 148
(Disque Eleitor)
www.tre-ce.jus.br

FÓRUM DESEMBARGADOR PÉRICLES RIBEIRO (ZONAS DA CAPITAL)

Av. Almirante Barroso,
601 – Praia de Iracema – CEP
60060-440 – Fortaleza - CE
(85) 3211 2610

TRIBUNAL REGIONAL FEDERAL DA 5ª REGIÃO (TRF5)

O Tribunal Regional Federal da 5ª Região (TRF5), órgão do Poder Judiciário brasileiro, é composto por 15 desembargadores federais e possui como instâncias de julgamento o Pleno, do qual participam todos os seus integrantes, e quatro Turmas, das quais participam 12 desembargadores, sendo três em cada — o presidente, o vice-presidente e o corregedor regional não integram as Turmas.



PRESIDENTE EDILSON PEREIRA NOBRE JÚNIOR

Mandato: 2021-2023

Carreira: graduado em Direito pela Universidade Federal do Rio Grande do Norte (UFRN), em 1986. É doutor e mestre em Direito pela Universidade Federal de Pernambuco (UFPE), pós-doutor em Direito pela Faculdade de Direito da Universidade de Coimbra (UC), Instituto Jurídico, Portugal, em 2020. Ingressou na magistratura federal em 1992 e foi promovido a desembargador federal, pelo critério de merecimento, em julho de 2010. Também é professor titular da UFPE e já publicou vários livros e artigos em periódicos jurídicos, dentre os quais se destacam: “O princípio da boa-fé e sua aplicação no direito administrativo” (Sérgio Antônio Fabris Editor, 2002) e “As normas de direito público na Lei de Introdução ao Direito Brasileiro” (Editora Contracorrente, 2019). (81) 3425 9010 / 9012 / 9049 presidencia@trf5.jus.br
Chefe de gabinete: Mariângela de Barros Luz presidencia.ch@trf5.jus.br

VICE-PRESIDENTE:

Alexandre Luna Freire

Corregedor regional:

Élio Siqueira Filho

Desembargador da Corte:

Roberto Wanderley Nogueira

COMPOSIÇÃO DAS TURMAS

1ª TURMA

Carlos Rebêlo Júnior (presidente)
Francisco Roberto Machado
Roberto Wanderley Nogueira
(81) 3425 9532

2ª TURMA

Leonardo Henrique de
Cavalcante Carvalho
Paulo Roberto de Oliveira Lima
Paulo Machado Cordeiro
(presidente)
(81) 3425 9544 / 9546

3ª TURMA

Cid Marconi Gurgel de
Souza (presidente)
Rogério de Meneses
Fialho Moreira
Fernando Braga Damasceno
(81) 3425 9555

tidos ao julgamento, originário ou recursal, do Tribunal etc.

Já às Turmas cabe processar e julgar os recursos das decisões de magistrados federais de 1ª instância, como apelações, agravos de instrumento, mandados de segurança e *habeas corpus* contra ato dos juízes federais de primeiro grau, além dos demais feitos não incluídos na competência do Tribunal Plenário.

4ª TURMA

Manoel de Oliveira Erhardt
Rubens de Mendonça
Canuto Neto
Vladimir de Souza
Carvalho (presidente)
(81) 3425 9116

SERVIÇO

Tribunal Regional Federal da 5ª Região (TRF5)

Av. Cais do Apolo, s/n – Ed.
Ministro Djaci Falcão – Recife
Antigo – CEP 50030-908 –
Recife - PE
(81) 3425 9000
www.trf5.jus.br

TRIBUNAL REGIONAL DO TRABALHO DO CEARÁ (TRT-CE)

O Tribunal Regional do Trabalho do Ceará (TRT-CE) é a 2ª instância da Justiça do Trabalho no Ceará. Julga recursos ordinários contra decisões de varas do trabalho (1ª instância), ações de sindicatos patronais ou de trabalhadores organizados em nível regional, ações rescisórias de decisões do próprio Tribunal ou das varas e mandados de segurança contra atos de seus juízes. O órgão é dividido em três Turmas de Julgamento e duas

Seções Especializadas.

As varas do trabalho são órgãos financeira e administrativamente subordinados ao Tribunal. Na Capital, são 18 varas, localizadas no Fórum Autran Nunes, no Centro de Fortaleza. O Interior e a Região Metropolitana de Fortaleza (RMF) contam com 19 varas: Região do Cariri (3), Caucaia (2), Maracanaú (2), Sobral (2), Aracati, Baturité, Crateús, Eusébio, Iguatu, Limoeiro do Norte, Pacajus, Quixadá, São Gonçalo do

Amarante e Tianguá.

O pleno do TRT-CE é composto por 14 desembargadores federais do Trabalho. São 11 desembargadores de carreira, nomeados pelo presidente da República mediante promoção de juízes do Trabalho, obedecidos os critérios de merecimento e antiguidade. Dois desembargadores foram escolhidos entre membros do Ministério Público do Trabalho (MPT) e um foi escolhido entre advogados.



PRESIDENTE
DESEMBARGADORA REGINA GLÁUCIA NEPOMUCENO
Mandato: 2021-2022*

Carreira: é graduada em Direito pela Universidade Federal do Ceará (UFC) e ingressou na magistratura em 1990, quando tomou posse como juíza do Trabalho substituta em Manaus (AM). Em 1992, foi transferida para a Justiça do Trabalho cearense, e atuou em Juazeiro do Norte, Crateús, Quixadá, Baturité e Fortaleza. Foi promovida a desembargadora do TRT-CE, por merecimento, em 2012. Entre 2018 e 2020, ocupou o cargo de vice-presidente. Foi eleita por unanimidade para o cargo de presidente do TRT-CE para o biênio 2021-2022.

☎ (85) 3388 9310 / 9303 / 9420
✉ presidencia@trt7.jus.br
Desembargadora vice-presidente: Fernanda Maria Uchoa de Albuquerque
Desembargador corregedor regional: Paulo Régis Machado Botelho
* O mandato atual prossegue até dezembro de 2022.

DESEMBARGADORES DO TRIBUNAL PLENO (POR ORDEM DE ANTIGUIDADE)

JOSÉ ANTONIO PARENTE DA SILVA (DECANO E COORDENADOR DO CENTRO DE CONCILIAÇÕES)
☎ (85) 3388 9264 / 9307 / 9410
✉ gab5@trt7.jus.br

CLÁUDIO SOARES PIRES
☎ (85) 3388 9380 / 9381 / 9357
✉ gab6@trt7.jus.br

MARIA JOSÉ GIRÃO
☎ (85) 3388 9230 / 9231 / 9232 / 9233
✉ gab10@trt7.jus.br

MARIA ROSELI MENDES ALENCAR
☎ (85) 3388 9210 / 9211 / 9212 / 9214
✉ gab9@trt7.jus.br

FRANCISCO TARCÍSIO GUEDES LIMA VERDE JÚNIOR (DIRETOR DA ESCOLA JUDICIAL)
☎ (85) 3388 9280 / 9281 / 9282 / 9287
✉ gab11@trt7.jus.br

PLAUTO CARNEIRO PORTO (OUVIDOR-GERAL)
☎ (85) 3388 9220 / 9221 / 9225 / 9223
✉ gab12@trt7.jus.br

REGINA GLÁUCIA CAVALCANTE NEPOMUCENO (PRESIDENTE)
☎ (85) 3388 9272 / 9271 / 9270 / 9274
✉ gab13@trt7.jus.br

JEFFERSON QUESADO JÚNIOR (VICE-COORDENADOR DO CENTRO DE CONCILIAÇÕES)
☎ (85) 3388 9350 / 9351 / 9352 / 9252
✉ gab2@trt7.jus.br

DURVAL CÉSAR DE VASCONCELOS MAIA
☎ (85) 3388 9361 / 9362 / 9412
✉ gab1@trt7.jus.br

FERNANDA MARIA UCHOA DE ALBUQUERQUE (VICE-PRESIDENTE)
☎ (85) 3388 9245 / 9246 / 9247 / 9249
✉ gab14@trt7.jus.br

FRANCISCO JOSÉ GOMES DA SILVA (VICE-DIRETOR DA ESCOLA JUDICIAL)
☎ (85) 3388 9331 / 9332 / 9451
✉ gab3@trt7.jus.br

EMMANUEL TEÓFILO FURTADO
☎ (85) 3388 9341 / 9342
✉ gab4@trt7.jus.br

PAULO RÉGIS MACHADO BOTELHO (CORREGEDOR REGIONAL)
☎ (85) 3388 9370 / 9371 / 9372
✉ gab8@trt7.jus.br

CLÓVIS VALENÇA ALVES FILHO (OUVIDOR-GERAL SUBSTITUTO)
☎ (85) 3388 9311 / 9390 / 9489
✉ gab7@trt7.jus.br

Veja lista da composição das turmas e das seções especializadas em anuarioodoceara.com.br

SERVIÇO
Tribunal Regional do Trabalho do Ceará (TRT-CE)
📍 Av. Santos Dumont, 3384 – Aldeota – CEP 60150-1162 – Fortaleza - CE
Entrada de pessoas pelos anexos:
Anexo 1: Rua Desembargador Leite Albuquerque, 1077
Anexo 2: Rua Vicente Leite, 1281
☎ (85) 3388 9300 / 9400
✉ ouvidoria@trt7.jus.br
🌐 www.trt7.jus.br

TRIBUNAIS DE CONTAS

Os Tribunais de Contas são cortes especializadas que realizam a análise das contas públicas. No Brasil, temos o Tribunal de Contas da União (TCU), os Tribunais de Contas dos Estados, o Tribunal de Contas do Distrito

Federal e os Tribunais de Contas dos Municípios. Alguns estados brasileiros contam apenas com o Tribunal de Contas do Estado (TCE) para analisar as contas estaduais e municipais. É o caso do Ceará, que em 2017 extinguiu o

Tribunal de Contas dos Municípios (TCM). O Distrito Federal possui um Tribunal próprio, similar aos Tribunais de Contas dos Estados, o qual fiscaliza também as contas das suas 18 cidades-satélites.

TRIBUNAL DE CONTAS DA UNIÃO (TCU)

O Tribunal de Contas da União (TCU) é responsável pela fiscalização contábil, financeira, orçamentária, operacional e patrimonial da União e das entidades da administração direta e indireta. É o TCU que aprecia, mediante parecer prévio, as contas anuais do presidente da República e julga as contas dos administradores e demais responsáveis pela gestão de recursos e bens da União, inclusive os recursos federais repassados a estados e municípios. O Tribunal também realiza inspeções e auditorias por iniciativa própria ou por solicitação do Congresso

Nacional, com a possibilidade de aplicar sanções administrativas e determinar a correção das ilegalidades em atos e contratos. É ainda o TCU que avalia a legalidade de atos de contratação, aposentadoria e concessão de pensões no serviço público federal e calcula a proporção de recursos a serem distribuídos a estados e municípios nos fundos constitucionais de participação. Além do que dispõe a Constituição, o Tribunal exerce várias outras atribuições previstas pela Lei de Responsabilidade Fiscal, pela Lei de Licitações e Contratos e, anualmente, pela Lei

de Diretrizes Orçamentárias. Qualquer cidadão, partido político, associação ou sindicato pode apresentar denúncias sobre irregularidades na aplicação de recursos federais.

O TCU é o órgão de controle externo do Governo Federal e auxilia o Congresso Nacional na missão de acompanhar a execução orçamentária e financeira do País e contribuir com o aperfeiçoamento da Administração Pública em benefício da sociedade. Para isso, tem como meta ser referência na promoção de uma Administração Pública efetiva, ética, ágil e responsável.

COMPOSIÇÃO

SECRETÁRIA DO TCU NO ESTADO DO CEARÁ - SEC-CE-TCU: Vanessa Lopes de Lima
Mandato: 2021-2022*
Carreira: graduada em Ciências Contábeis pela Universidade Federal do Ceará (UFC) e especialista em Gestão de Pessoas pela Fundação Getúlio Vargas (FGV). Auditora federal de Controle Externo do TCU desde janeiro de 2021. No TCU, exerceu a função de secretária de Controle Externo de Educação (SecexEducação) no período de janeiro de 2019 a dezembro de 2020 e secretária do TCU no estado do Rio Grande do Norte (SEC-RN) no ano de 2018. Além das atribuições normais

do cargo de auditora, exerceu as funções de diretora e assessora na SEC-RN e em outras secretarias temáticas do Tribunal. Antes de ingressar no TCU, ocupou o cargo de analista administrativo na Agência Nacional do Petróleo, Gás Natural e Biocombustíveis (ANP) no período de 2008-2012.
☎ (85) 4008 8354
✉ vanessall@tcu.gov.br
* O mandato prossegue até dezembro de 2022.

SECRETÁRIO SUBSTITUTO:
Alessandro de Araújo Fontenelel
☎ (85) 4008 8352

ASSESSOR: Eduardo Amorim Studart Gurgel
☎ (85) 4008 8355
✉ eduardoas@tcu.gov.br

TRIBUNAL DE CONTAS DO ESTADO DO CEARÁ (TCE-CE)

O Tribunal de Contas do Estado do Ceará (TCE-CE) é uma instituição pública de status constitucional, configurado de forma simétrica ao modelo federal, e que tem como principal competência fiscalizar a aplicação dos recursos públicos estaduais e municipais. É composto por sete conselheiros, escolhidos na forma prevista na Constituição Estadual, nomeados pelo governador do Estado e empossados em

sessão especial do Tribunal Pleno.

Sua estrutura e quadro funcional foram constituídos com a finalidade de realizar ações de fiscalizações, tais como inspeções e auditorias, bem como analisar as contas de gestão e contas de governo dos administradores públicos sujeitos à sua jurisdição. Em relação às primeiras, tem a competência de julgá-las sob as perspectivas contábil, financeira, orçamen-

tária, patrimonial e operacional. Já em relação às contas de governo, ou seja, às relativas aos chefes dos Poderes Executivos estadual e municipais, a Corte de Contas emite um parecer prévio, que é encaminhado aos Poderes Legislativos respectivos, com vistas a subsidiar com informações técnicas os deputados estaduais ou vereadores, para que esses realizem o julgamento político.



PRESIDENTE **JOSÉ VALDOMIRO TÁVORA** **DE CASTRO JÚNIOR**

Mandato: 2022-2023

Carreira: já exerceu o cargo máximo do Tribunal de Contas do Estado do Ceará (TCE-CE) nos períodos 2006-2007, 2012-2015 e 2020-2021. Também foi vice-presidente (2010-2011) e corregedor durante os anos 2008-2009 e 2016-2019. Foi eleito para compor o Conselho Fiscal do Instituto Rui Barbosa (IRB), biênio 2022-2023. Foi deputado estadual por três legislaturas consecutivas. Entre as funções desempenhadas no Legislativo Estadual, participou como membro da Comissão de Constituição, Justiça e Redação (2001-2002); foi vice-presidente da Comissão de Orçamento, Finanças e Tributação (1995, 1996, 1999, 2000, 2001, 2002); membro de Comissão Parlamentar de Inquérito (CPI) destinada a apurar dilapidação do patrimônio público nos municípios do estado do Ceará (1996); e relator da Lei de Diretrizes Orçamentárias (2001).
☎ (85) 3488 5951 / 5953
✉ presidencia@tce.ce.gov.br / vtavora@tce.ce.gov.br

Chefe de gabinete: Juliana Cardoso Lima Banhos Pinheiro
Vice-presidente: Edilberto Carlos Pontes Lima
Corregedora: Patrícia Lúcia Mendes Saboya
Ouvidor: Ernesto Saboia de Figueiredo Júnior

CONSELHEIROS

ALEXANDRE FIGUEIREDO

☎ (85) 3488 5907 / 5917
✉ alexandre@tce.ce.gov.br

RHOLDEN BOTELHO

☎ (85) 3488 5902
✉ rholden@tce.ce.gov.br

SORAIA VICTOR

☎ (85) 3488 5916
✉ cons_soraia@tce.ce.gov.br

CONSELHEIROS **SUBSTITUTOS** **(AUDITORES)**

DAVID MATOS

☎ (85) 3218 2508 / 1273
✉ david.matos@tce.ce.gov.br

FERNANDO UCHÔA

☎ (85) 3218 1542 / 2518
✉ fernando.uchoa@tce.ce.gov.br

ITACIR TODERO

☎ (85) 3488 1652
✉ itacir@tce.ce.gov.br

MANASSÉS PEDROSA

☎ (85) 3218 1359 / 1389
✉ manasses.pedrosa@tce.ce.gov.br

PAULO CÉSAR DE SOUZA

☎ (85) 3488 5933
✉ paulocesar@tce.ce.gov.br

PROCURADOR-GERAL **JÚLIO CÉSAR ROLA SARAIVA**

☎ (85) 3218 8123 / 1339
✉ julio.rola@tce.ce.gov.br

PROCURADORES

AÉCIO VASCONCELOS

☎ (85) 3488 2401
✉ aecio@tce.ce.gov.br

CLÁUDIA PATRÍCIA CRISTINO

☎ (85) 3218 1174 / 1265
✉ claudia.cristino@tce.ce.gov.br

EDUARDO DE SOUSA LEMOS

☎ (85) 3488 1692
✉ esl@ig.com.br

GLEYDSO ALEXANDRE

☎ (85) 3488 1692
✉ gleydson@tce.ce.gov.br

LEILYANNE BRANDÃO FEITOSA

☎ (85) 3218 1184 / 1412
✉ leilyanne.brandao@tce.ce.gov.br

SERVIÇO

Tribunal de Contas do **Estado do Ceará (TCE-CE)**

📍 Rua Sena Madureira,
1047 – Centro – CEP 60055-
080 – Fortaleza - CE
☎ (85) 3488 5900
🌐 www.tce.ce.gov.br

DEFENSORIA PÚBLICA GERAL DO ESTADO DO CEARÁ

A Defensoria Pública Geral do Estado do Ceará foi criada em 1997 e tem como missão o acesso à justiça e à educação em direitos para a população, prestando gratuita e integralmente a assistência judicial e extrajudicial aos mais vulneráveis. É uma instituição autônoma, e sua carreira é formada por defensores públicos — bacharéis em Direito concursados como servidores.

A Administração Superior da Defensoria é conduzida pelo cargo de defensor público-geral do Estado — membro da carreira que participa de uma eleição para a formação de uma lista tríplice com os mais votados em eleição direta e obrigatória, bianual. O nome é referendado pelo governador do Estado e sabatinado pela Assembleia Legislativa do Estado do Ceará (Ale-

ce). O principal órgão de decisões internas é o Conselho Superior da Defensoria Pública (Consup), composto pelo defensor público-geral, pelo subdefensor público-geral, pelo corregedor-geral e o ouvidor-geral, como membros natos, e por quatro representantes escolhidos pela categoria, eleitos por voto direto, plurinomial, obrigatório e secreto de seus membros.

De acordo com a emenda 80 da Constituição Federal, o Estado brasileiro deve dotar defensores públicos em todas as comarcas jurisdicionais até 2022. No Ceará, são 343 defensores que estão localizados em todas as cidades acima de 50 mil habitantes.

Em Fortaleza, o atendimento ocorre no Núcleo de Atendimento e Petição Inicial, nos núcleos descentralizados localizados nos bairros

Mucuripe e João XXIII, nos núcleos especializados (Defesa do Consumidor, do Idoso, Solução Extrajudicial de Conflitos, Resposta do Réu, Defesa da Saúde, Defesa dos Direitos da Infância e da Juventude, Direitos Humanos e Ações Coletivas, Habitação e Moradia, Enfrentamento à Violência contra a Mulher, Atendimento ao Preso Provisório, Execuções Penais e Atendimento ao Jovem em Conflito com a Lei), nas Defensorias Forenses de Primeiro e Segundo Grau de Jurisdição, inclusive com atuação em Brasília, e junto aos juizados especiais. Há também os escritórios de práticas jurídicas, espalhados pelo Estado, onde os alunos dos últimos semestres do curso de Direito, sob a supervisão de defensores públicos, prestam atendimento jurídico gratuito à comunidade.



DEFENSORA **PÚBLICA-GERAL** **ELIZABETH CHAGAS**

Mandato: 2022-2023

Carreira: formada em Direito pelo Centro Universitário de João Pessoa (Unipê), na Paraíba, e especialista em Direito de Família, pela Escola Superior do Ministério Público do Estado do Ceará (ESMP-CE). É defensora pública estadual desde 2006. Foi titular do Núcleo de Enfrentamento à Violência contra a Mulher em Fortaleza por oito anos. Foi diretora jurídica e de prerrogativas da Associação dos Defensores Públicos do Ceará por quatro anos. Ocupou o cargo de secretária-executiva da Defensoria Pública do Estado do Ceará, em 2016-2019. É atualmente titular do Núcleo de Habitação e Moradia da Defensoria Pública do Ceará e membro do conselho deliberativo do Instituto Maria da Penha. Sua atuação já foi reconhecida nacionalmente pelo Prêmio Inovare, com o projeto Mulheres Agrárias: Autonomia Já, em 2014, e pelo Prêmio Fórum de Justiça pelo projeto Mulher sem Medo, em 2015.
☎ (85) 3101 3424
✉ gabinete@defensoria.ce.def.br

COMPOSIÇÃO

Subdefensora pública-geral do Estado: Sâmia Costa Farias Maia
Secretária-executiva: Flávia Maria de Andrade Lima
Corregedor-geral: Carlos Alberto Mendonça Oliveira
Assessor jurídico: Petrus Henrique Gonçalves Freire
Assessor de Desenvolvimento Institucional: Victor Montenegro
Assessora de Relacionamento Institucional: Lia Cordeiro Felismino
Assessor de Planejamento e Controle: Leandro Sousa Bessa
Coordenador das Defensorias da Capital: Manfredo Rommel Candido Maciel
Coordenadora das Defensorias do Interior: Sheila Florencio Falconeri
Subcoordenadora das Defensorias do Interior: Renata Peixoto do Amaral Botelho Silva
Coordenador de Tecnologia da Informação: Bruno Fiori Palhano Melo
Supervisora do Núcleo de Estágio de Graduação e Pós-Graduação: Camila Vieira Nunes Moura
Diretora da Escola Superior da Defensoria: Ana Mônica Anselmo de Amorim

NÚCLEO DE **ATENDIMENTO E** **PETIÇÃO INICIAL EM** **FORTALEZA (NAPI)**

📍 Rua Nelson Studart, s/n –
Engenheiro Luciano Cavalcante
– CEP 60811-040 – Fortaleza - CE
☎ (85) 3194 5020 / 5025
(Serviço Social) / 98895 5513
(atendimento remoto)
✉ napi@defensoria.ce.def.br



Veja lista
completa
dos núcleos

de atendimento da
Defensoria Pública Geral
do Estado do Ceará em
anuariodoceara.com.br

SERVIÇO **Defensoria Pública Geral** **do Estado do Ceará -** **sede administrativa**

📍 Av. Pinto Bandeira, 1111 –
Engenheiro Luciano Cavalcante
– CEP 60811-170 – Fortaleza - CE
☎ (85) 3101 3434 / 3194 5000
🌐 www.defensoria.ce.def.br

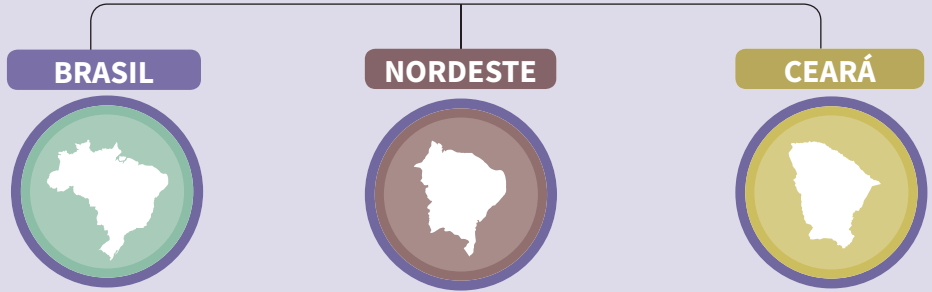
CEARÁ UNIVERSITÁRIO

O mais completo guia do ensino superior no Ceará traz informações sobre cada uma das Instituições de Ensino Superior (IES) públicas no Estado - sete ao todo - e relação das principais instituições privadas com a única universidade particular e os diversos centros universitários e faculdades, na Capital e no Interior. No âmbito das públicas, três são estaduais - Uece, Urca e UVA - e quatro federais - UFC, UFCA, Unilab e IFCE. Na versão *on-line* (anuariodoceara.com.br) há os cursos em oferta na graduação e pós-graduação e informa quais os cursos mais ofertados. O líder é Administração. São 80 ao todo. O mapeamento feito pelo *Anuário* permite ver a capilaridade maior. A UFC é a décima do País em matrículas presenciais, pouco mais de 26 mil. A fonte do *Anuário* é o Ministério da Educação (MEC).

No decorrer do capítulo:
detalhes da obra *Gato Azul*
(1982), de Aldemir Martins

GUIA RÁPIDO

Ceará Universitário



INSTITUIÇÕES DE ENSINO SUPERIOR POR ORGANIZAÇÃO ACADÊMICA →

Universidades	203	Universidades	42	Universidades	7
Centros Universitários	322	Centros Universitários	70	Centros Universitários	16
Faculdades	1.892	Faculdades	430	Faculdades	65
IF e Cefet*	40	IF e Cefet*	10	IF e Cefet*	1

(*) Instituto Federal de Educação, Ciência e Tecnologia e Centro Federal de Educação Tecnológica

INSTITUIÇÕES DE ENSINO SUPERIOR POR LOCALIZAÇÃO →

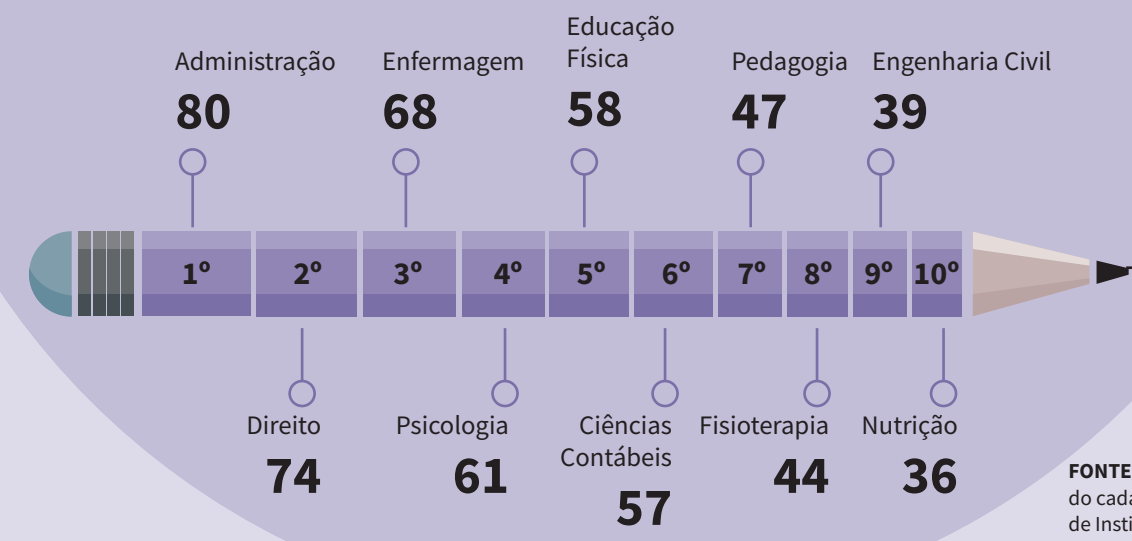
Capital	856	Capital	230	Capital	38
Interior	1.601	Interior	322	Interior	51
TOTAL	2.457	TOTAL	552	TOTAL	89

INSTITUIÇÕES DE ENSINO SUPERIOR POR CATEGORIA ADMINISTRATIVA →

Públicas	304	Públicas	64	Públicas	7
Federais	118	Federais	30	Federais	4
Estaduais	129	Estaduais	15	Estaduais	3
Municipais	57	Municipais	19	Municipais	-
Privadas	2.153	Privadas	488	Privadas	82

FONTES: Ministério da Educação (MEC), Instituto Nacional de Estudos e Pesquisas Educacionais Anísio Teixeira (Inep) e Diretoria de Estatísticas Educacionais (Deed) - 2020

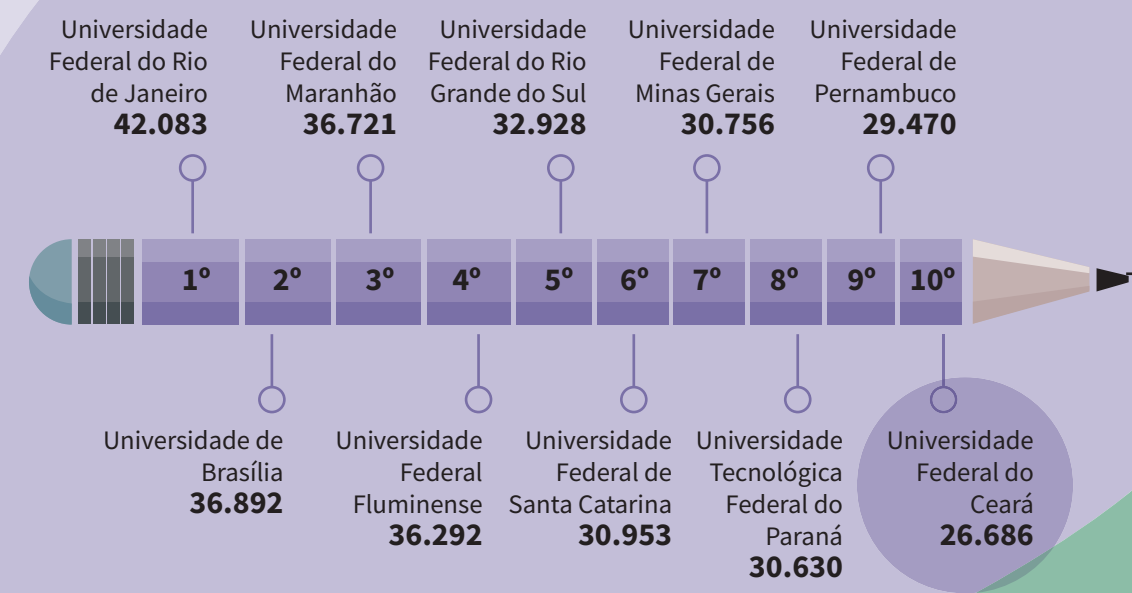
10 CURSOS DE GRADUAÇÃO PRESENCIAIS MAIS OFERTADOS NO ESTADO DO CEARÁ - 2022



FONTES: Dados extraídos do cadastro e-MEC de Instituições e cursos de Ensino Superior

Nota: Cursos em atividade, entre bacharelados, licenciaturas e tecnológicos, autorizados pelo Ministério da Educação (MEC).

10 MAIORES INSTITUIÇÕES FEDERAIS DE ENSINO SUPERIOR DO BRASIL EM NÚMERO DE MATRÍCULAS PRESENCIAIS - 2020





REITOR
CÂNDIDO BITTENCOURT
DE ALBUQUERQUE

Aniversário: 25/10
Mandato: até 8/2023
Perfil: docente da Universidade Federal do Ceará (UFC) desde 1991, lecionando a disciplina de Direito Penal na graduação e na pós-graduação da Faculdade de Direito (Fadir). Na mesma instituição, foi chefe do Departamento de Direito Público de 1998 a 2002 e de 2008 a 2011; coordenador do Núcleo de Prática Jurídica da UFC de 2010 a 2011; e diretor da Faculdade de Direito de 2011 a 2019. Presidiu a Ordem dos Advogados do Brasil, seccional do Ceará (OAB-CE), no triênio 1995-1997; foi conselheiro federal da OAB, eleito para o triênio 2013-2015, além de sócio-fundador do escritório Cândido Albuquerque Advogados Associados (sediado em Fortaleza desde 1981), dentre outros cargos. Em agosto de 2019, assumiu o cargo de reitor da UFC.

Mantenedora: Universidade Federal do Ceará (UFC)
Natureza jurídica: Autarquia Federal
Índice Geral de Cursos (2019): 4

Formas de ingresso: Enem, transferência (obrigatória ou facultativa), graduados, aluno especial e convênio (para alunos estrangeiros da América Latina e África)

REITORIA
📍 Avenida da Universidade, 2853 – Benfica – CEP 60020-181 – Fortaleza - CE
☎ (85) 3366 7305 / 7306 / 7307
✉ greitor@ufc.br
🌐 www.ufc.br

CHEFIA DE GABINETE
Fernando Henrique Monteiro Carvalho
☎ (85) 3366 7305 / 7306 / 7307
✉ greitor@ufc.br

VICE-REITORIA
Vice-reitor: José Glauco Lobo Filho
📍 Avenida da Universidade, 2853 – Benfica – CEP 60020-181 – Fortaleza - CE
☎ (85) 3366 7317 / 7318
✉ vreitor@ufc.br

PRÓ-REITORIA DE PLANEJAMENTO E ADMINISTRAÇÃO (PROPLAD)
Almir Bittencourt da Silva
📍 Avenida da Universidade, 2853 – Benfica – CEP 60020-181 – Fortaleza - CE
☎ (85) 3366 7360 / 7361
✉ proplad@proplad.ufc.br
🌐 www.proplad.ufc.br

PRÓ-REITORIA DE ASSUNTOS ESTUDANTIS (PRAE)
Geovana Maria Cartaxo de Arruda Freire
📍 Rua Paulino Nogueira, 315 – bloco III – 1º andar – Benfica – CEP 60020-270 – Fortaleza - CE
☎ (85) 3366 7440
✉ prae.secretaria@ufc.br
🌐 www.prae.ufc.br

PRÓ-REITORIA DE EXTENSÃO (PREX)
Elizabeth de Francesco Daher
📍 Avenida da Universidade, 2932 – Benfica – CEP 60020-181 – Fortaleza - CE
☎ (85) 3366 7452 / 7455
✉ prex@ufc.br / secretaria@prex.ufc.br
🌐 www.prex.ufc.br

PRÓ-REITORIA DE GESTÃO DE PESSOAS (PROGEP)
Marcus Vinícius Veras Machado
📍 Rua Paulino Nogueira, 315 – bloco I – Benfica – CEP 60020-270 – Fortaleza - CE
☎ (85) 3366 7390
✉ progep@ufc.br
🌐 www.progеп.ufc.br

PRÓ-REITORIA DE GRADUAÇÃO (PROGRAD)
Ana Paula de Medeiros Ribeiro
📍 Campus do Pici – bloco 308 – CEP 60440-554 – Fortaleza - CE
☎ (85) 3366 9498
✉ gabinete@prograd.ufc.br
🌐 www.prograd.ufc.br

PRÓ-REITORIA DE PESQUISA E PÓS-GRADUAÇÃO (PRPPG)
Francisco Rodrigo Porto Cavalcanti
📍 Campus do Pici – bloco 848 – CEP 60440-900 – Fortaleza - CE
☎ (85) 3366 9943
✉ prposufc@ufc.br
🌐 www.prppg.ufc.br

PRÓ-REITORIA DE RELAÇÕES INTERNACIONAIS E DESENVOLVIMENTO INSTITUCIONAL (PROINTER)
Augusto Teixeira de Albuquerque
📍 Avenida da Universidade, 2853 – Benfica – CEP 60020-181 – Fortaleza - CE
☎ (85) 3366 7333
✉ gabinete@prointer.ufc.br
🌐 www.prointer.ufc.br

COORDENADORIA DE COMUNICAÇÃO E MARKETING (UFC INFORMA)
Coordenadora: Cláudia Buhamra Abreu Romero
📍 Avenida da Universidade, 2853 – Benfica – CEP 60020-181 – Fortaleza - CE
☎ (85) 3366 7319 (marketing) / 7330 (secretaria) / 7331 (assessoria de imprensa) / 7927 (design e fotografia)
✉ ufcinforma@ufc.br

OUVIDORIA-GERAL
Ouvidor-geral: Sidney Guerra Reginaldo
📍 Avenida da Universidade, 2995 – Benfica – CEP 60020-181 – Fortaleza - CE
☎ (85) 3366 7339 / 7344
✉ ouvidoria@ufc.br
🌐 www.ouvidoria.ufc.br

SECRETARIA DE GOVERNANÇA
Diretor: Cláudio de Albuquerque Marques
📍 Avenida da Universidade, 2853 – Benfica – CEP 60020-181 – Fortaleza - CE
☎ (85) 3366 7437
✉ secgov@ufc.br
🌐 www.secretariadegovernanca.ufc.br

BIBLIOTECA UNIVERSITÁRIA
Diretor: Felipe Ferreira da Silva
📍 Rua José Aurélio Câmara, s/n – Pici – CEP 60440-970 – Fortaleza - CE
☎ (85) 3366 9507 (WhatsApp) / 9508 / 9513
✉ bu@ufc.br
🌐 www.biblioteca.ufc.br

MEMORIAL DA UFC
Diretora: Gerda de Souza Holanda
📍 Avenida da Universidade, 2853 – Benfica – CEP 60020-181 – Fortaleza - CE
☎ (85) 3366 7414
✉ memorial@ufc.br
🌐 www.memorial.ufc.br

MUSEU DE ARTE DA UNIVERSIDADE FEDERAL DO CEARÁ (MAUC-UFC)
Diretora: Graciele Karine Siqueira
📍 Avenida da Universidade, 2854 – Benfica – CEP 60020-181 – Fortaleza - CE
☎ (85) 3366 7480 / 7481 / 7482
✉ mauc@ufc.br
🌐 www.mauc.ufc.br

SECRETARIA DE CULTURA ARTÍSTICA (SECULT-ARTE)
Diretora: Maria Pinheiro Pessoa de Andrade
📍 Avenida da Universidade, 2210 – Benfica – CEP 60020-180 – Fortaleza - CE
☎ (85) 3366 7831
✉ arte@ufc.br
🌐 www.secultarte.ufc.br

TEATRO UNIVERSITÁRIO PASCHOAL CARLOS MAGNO (TUPA)
Diretora: Juliana Maria Girão Carvalho Nascimento
📍 Avenida da Universidade, 2210 – Benfica – CEP 60020-180 – Fortaleza - CE
☎ (85) 3366 7832
✉ teatrouniversitario@ufc.br
🌐 www.teatrouniversitario.ufc.br

CORAL DA UFC
📍 Avenida da Universidade, 2210 – Benfica – CEP 60020-180 – Fortaleza - CE
☎ (85) 3366 7831
✉ coralufc@gmail.com
🌐 www.coral.ufc.br

IMPRENSA UNIVERSITÁRIA / EDITORA
Diretor: Joaquim Melo de Albuquerque
📍 Avenida da Universidade, 2932 (fundos) – Benfica – CEP 60020-181 – Fortaleza - CE
☎ (85) 3366 7485 / 7486
✉ imprensa@proplad.ufc.br / editora@ufc.br
🌐 www.imprensa.ufc.br / www.editora.ufc.br

RÁDIO UNIVERSITÁRIA FM
📍 Avenida da Universidade, 2910 – Benfica – CEP 60020-181 – Fortaleza - CE
☎ (85) 3366 7474 / 7475
✉ contato@radiouniversitariafm.com.br
🌐 www.radiouniversitariafm.com.br

FUNDAÇÃO CEARENSE DE PESQUISA E CULTURA (FCPC)
Presidente: Francisco Paulo Brandão Aragão
📍 Avenida da Universidade, 2995 – Benfica – CEP 60020-181 – Fortaleza - CE
☎ (85) 3521 3400 / 3366 3444
✉ protocolo@fcpc.ufc.br
🌐 www.fcpc.ufc.br

CENTRO DE TREINAMENTO E DESENVOLVIMENTO (CETREDE)
Presidente: Francisco de Assis Melo Lima
📍 Avenida da Universidade, 2932 – Benfica – CEP 60020-181 – Fortaleza - CE
☎ (85) 3214 8200
✉ cetrede@cetrede.com.br
🌐 www.cetrede.com.br

FUNDAÇÃO DE APOIO A SERVIÇOS TÉCNICOS, ENSINO E FOMENTO A PESQUISAS (FUNDAÇÃO ASTEF)
Presidente: Tomaz Nunes Cavalcante Neto
📍 Campus do Pici – bloco 710 – sala B – CEP 60440-900 – Fortaleza - CE
☎ (85) 3217 1282 / 1425
✉ fundacao@fastef.ufc.br
🌐 www.fastef.ufc.br

CASA AMARELA EUSÉLIO OLIVEIRA
Diretor: Wolney Oliveira
📍 Avenida da Universidade, 2591 – Benfica – CEP 60020-180 – Fortaleza - CE
☎ (85) 3366 7772 / 7773
✉ caeo@ufc.br
🌐 www.caeo.ufc.br

CASA DE JOSÉ DE ALENCAR
Diretor: Frederico de Andrade Pontes
📍 Av. Washington Soares, 6055 – José de Alencar – CEP 60830-005 – Fortaleza - CE
☎ (85) 3229 1898
✉ casajosedalencar@ufc.br
🌐 www.casajosedalencar.ufc.br

CASAS DE CULTURA ESTRANGEIRA
Coordenadora-geral: Márcia de Melo Fernandes Gradvohl
📍 Avenida da Universidade, 2683 – Benfica – CEP 60020-181 – Fortaleza - CE
☎ (85) 3366 7606 / 7607
✉ culturaestrangeira@ufc.br
🌐 www.casasdeculturaestrangeira.ufc.br

INSTITUTO CONFÚCIO NA UFC
Diretora: Mônica Alves Amorim
📍 Rua Doutor Abdenago Rocha Lima, s/n – Campus do Pici – CEP 60455-320 – Fortaleza - CE
✉ institutoconfucio@ufc.br
🌐 www.institutoconfucio.ufc.br

CONDOMÍNIO DE EMPREENDEDORISMO E INOVAÇÃO
Coordenador: Marlon Bruno Matos Paiva
📍 Campus do Pici, s/n – CEP 60355-636 – Fortaleza - CE
☎ (85) 3366 7335
✉ condominio@ufc.br

PARQUE TECNOLÓGICO DA UFC
Diretor-presidente: Fernando Ribeiro de Melo Nunes
📍 Campus do Pici, s/n – Condomínio de Empreendedorismo e Inovação – 3º andar – sala 8 – CEP 60355-636 – Fortaleza - CE
☎ (85) 99949 6571
✉ parquetecnologico@ufc.br
🌐 www.parquetecnologico.ufc.br

SEARA DA CIÊNCIA
Coordenador: Ilde Guedes da Silva
📍 Rua Doutor Abdenago Rocha Lima, s/n – Campus do Pici – CEP 60455-320 – Fortaleza - CE
☎ (85) 3366 9293 / 9294
✉ seara@ufc.br
🌐 www.seara.ufc.br

SUPERINTENDÊNCIA DE INFRAESTRUTURA E GESTÃO AMBIENTAL (UFC INFRA)
Superintendente: Everton Bezerra Parente
📍 Av. Mister Hull, s/n – Campus do Pici – bloco 301 – CEP 60440-552 – Fortaleza - CE
☎ (85) 3366 9543
✉ superintendencia@ufcinfra.ufc.br
🌐 www.ufcinfra.ufc.br

PREFEITURA DO CAMPUS DO BENFICA
Prefeito: Murilo Holanda Dodt
📍 Avenida da Universidade, 2762 – térreo – Benfica – CEP 60020-181 – Fortaleza - CE
☎ (85) 3366 7721 / 98776 0735
✉ prefeitura.benfica@ufcinfra.ufc.br



PREFEITURA DO CAMPUS DO PICI PROFESSOR PRISCO BEZERRA

Prefeito: Antônio Moacyr
Ribeiro Tupinambá
🏠 *Campus* do Pici – bloco 304 –
CEP 60455-900 – Fortaleza - CE
☎ (85) 3366 9536
📧 prefeiturapici@ufc.br

PREFEITURA DO CAMPUS DO PORANGABUÇU

Prefeito: José Herculano
Soares Junior
🏠 Rua Alexandre Baraúna, 949 –
Rodolfo Teófilo – CEP 60430-160
– Fortaleza - CE
☎ (85) 3366 8206 / 98776 0736
📧 prefeitura.porangabucu@
ufcinfra.ufc.br

PREFEITURA ESPECIAL DE GESTÃO AMBIENTAL

Prefeita: Raquel Dantas do Amaral
🏠 Rua Paulino Nogueira, 315 –
bloco III – altos – Benfica – CEP
60020-270 – Fortaleza - CE
☎ (85) 3366 9542
📧 prefeitura.especial@
ufcinfra.ufc.br

PREFEITURA DO CAMPUS DE SOBRAL

Prefeito: Francisco Kennedy
Moreira Vasconcelos
🏠 Rua Coronel Estandislau
Frota, 563 – Mucambinho –
CEP 62010-560 – Sobral - CE
☎ (88) 3695 5703 / (85) 99115 9136
📧 kennedyvasconcelos@
sobral.ufc.br

PREFEITURA DO CAMPUS DE CRATEÚS

Prefeito: Jefferson dos
Santos Brito
🏠 Rodovia BR-226 – km 4 – lado
par – José Rosa – CEP 63707-800 –
Crateús - CE
☎ (88) 3691 9705
📧 prefeitura@crateus.ufc.br

PREFEITURA DO CAMPUS DE RUSSAS

Prefeito: Thiago Aquino

🏠 Rua Felipe Santiago, 411 – Cidade
Universitária – CEP 62900-900 –
Russas - CE
☎ (88) 3411 9206
📧 prefeitura.russas@ufc.br

PREFEITURA DO CAMPUS DE QUIXADÁ

Prefeita: Giselle Taveira
🏠 Av. José de Freitas Queiroz,
5003 – bloco administrativo – CEP
63902-580 – Quixadá - CE
☎ (88) 3411 9421
📧 prefeitura@quixada.ufc.br

SECRETARIA DE ACESSIBILIDADE (UFC INCLUI)

Diretora: Fernanda Cláudia
Araújo da Silva
🏠 Avenida da Universidade,
2683 – bloco 4 – área 1 – Centro
de Humanidades – Benfica –
CEP 60020-181 – Fortaleza - CE
☎ (85) 3366 7660
📧 ufcinclui@acessibilidade.ufc.br
🌐 www.acessibilidade.ufc.br

HOSPITAL UNIVERSITÁRIO WALTER CANTÍDIO (HUWC)

Superintendente: Carlos
Augusto Alencar Júnior
Gerente de Atenção à Saúde:
Arnaldo Aires Peixoto Júnior
Gerente de Ensino e
Pesquisa: Renan Magalhães
Montenegro Júnior

Gerente administrativa:
Eugenie Desirée Rabelo Néri Viana
🏠 Rua Pastor Samuel Munguba,
1290 – Rodolfo Teófilo –
CEP 60430-370 – Fortaleza - CE
☎ (85) 3366 8620
📧 ouvidoria.huwc@ebserh.gov.br
🌐 www.ch-ufc.ebserh.gov.br

MATERNIDADE-ESCOLA ASSIS CHATEAUBRIAND (MEAC)

Superintendente: Carlos
Augusto Alencar Júnior
Gerente de Atenção à
Saúde: Francisco Edson de
Lucena Feitosa
Gerente de Ensino e
Pesquisa: Renan Magalhães
Montenegro Júnior

Gerente administrativa:

Eugenie Desirée Rabelo Néri Viana
🏠 Rua Coronel Nunes de Melo, s/n
– Rodolfo Teófilo – CEP 60430-270
– Fortaleza - CE
☎ (85) 3366 8572
📧 ouvidoria.meac@ebserh.gov.br
🌐 www.ch-ufc.ebserh.gov.br

HORTO DE PLANTAS MEDICINAIS PROF. FRANCISCO JOSÉ DE ABREU MATOS – PROGRAMA FARMÁCIAS VIVAS

🏠 *Campus* do Pici – bloco 941 –
CEP 60455-970 – Fortaleza - CE
☎ (85) 3366 9418 / 9984

CENTRO DE CIÊNCIAS (CC)

Diretora: Regina Célia Monteiro
de Paula
🏠 *Campus* do Pici – bloco 902 –
CEP 60440-900 – Fortaleza - CE
☎ (85) 3366 9785 / 9786
📧 sccufc@ufc.br
🌐 www.centrodeciencias.ufc.br

CENTRO DE CIÊNCIAS AGRÁRIAS (CCA)

Diretora: Sônia Maria Pinheiro
de Oliveira
🏠 *Campus* do Pici – bloco 847 –
CEP 60356-001 – Fortaleza - CE
☎ (85) 3366 9731 / 9732
📧 ccadiret@ufc.br
🌐 www.cca.ufc.br

CENTRO DE TECNOLOGIA (CT)

Diretor: Carlos Almir Monteiro
de Holanda
🏠 *Campus* do Pici – bloco 710 –
CEP 60455-900 – Fortaleza - CE
☎ (85) 3366 9600
📧 diretoriact@ufc.br
🌐 www.ct.ufc.br

CENTRO DE HUMANIDADES (CH)

Diretor: Cícero Anastácio Araújo
de Miranda
🏠 Avenida da Universidade,
2683 – Benfica – CEP 60020-181 –
Fortaleza - CE
☎ (85) 3366 7600 / 7602
📧 ch@ufc.br
🌐 www.ch.ufc.br

FACULDADE DE DIREITO (FADIR)

Diretor: Maurício Feijó Benevides
de Magalhães Filho
🏠 Rua Meton de Alencar, s/n
– Centro – CEP 60035-160 –
Fortaleza - CE
☎ (85) 3366 7833 / 7834
📧 labomar@ufc.br
🌐 www.fadir.ufc.br

FACULDADE DE ECONOMIA, ADMINISTRAÇÃO, ATUÁRIA E CONTABILIDADE (FEAAC)

Diretor: Paulo Rogério
Faustino Matos
🏠 Avenida da Universidade,
2486 – Benfica – CEP 60020-180 –
Fortaleza - CE
☎ (85) 3366 7788 / 7790
📧 secfaaac@ufc.br
🌐 www.feaac.ufc.br

FACULDADE DE EDUCAÇÃO (FACED)

Diretora: Heulalia
Charalo Rafante
🏠 Rua Waldery Uchôa, 1 – Benfica
– CEP 60020-110 – Fortaleza - CE
☎ (85) 3366 7663 / 7665 / 7667
📧 facedufc@ufc.br
🌐 www.faced.ufc.br

FACULDADE DE FARMÁCIA, ODONTOLOGIA E ENFERMAGEM (FFOE)

Diretora: Lidiany Karla Azevedo
Rodrigues Gerage
🏠 Rua Alexandre Baraúna, 949 –
Rodolfo Teófilo – CEP 60430-160
– Fortaleza - CE
☎ (85) 3366 8029 / 8030
📧 dirffoe@ufc.br
🌐 www.ffoe.ufc.br

FACULDADE DE MEDICINA (FAMED)

Diretor: João Macedo
Coelho Filho
🏠 Rua Alexandre Baraúna, 949 –
Rodolfo Teófilo – CEP 60430-160
– Fortaleza - CE
☎ (85) 3366 8001 / 8003
📧 diretormedicina@ufc.br
🌐 www.medicina.ufc.br

INSTITUTO DE CIÊNCIAS DO MAR (LABOMAR)

Diretora: Maria Ozilea
Bezerra Menezes
🏠 Av. da Abolição, 3207 – Meireles
– CEP 60165-081 – Fortaleza - CE
☎ (85) 3366 7000 / 7005
📧 labomar@ufc.br
🌐 www.labomar.ufc.br

INSTITUTO DE CULTURA E ARTE (ICA)

Diretor: Marco Túlio Ferreira
da Costa
🏠 Av. Mister Hull, s/n – *Campus*
do Pici – CEP 60440-554 –
Fortaleza - CE
☎ (85) 3366 9223
📧 ica@ufc.br
🌐 www.ica.ufc.br

INSTITUTO DE EDUCAÇÃO FÍSICA E ESPORTES (IEFES)

Diretora: Maria Eleni Henrique
da Silva
🏠 *Campus* do Pici – Parque
Esportivo – bloco 320 – CEP 60455-
760 – Fortaleza - CE
☎ (85) 3366 9533
📧 iefes@ufc.br
🌐 www.iefes.ufc.br

INSTITUTO UNIVERSIDADE VIRTUAL (UFC VIRTUAL)

Diretor: Gabriel Antoine
Louis Paillard
🏠 *Campus* do Pici – bloco 901
– 1º andar – CEP 60455-760 –
Fortaleza - CE
☎ (85) 3366 9457
📧 ufcvirtual@virtual.ufc.br
🌐 www.virtual.ufc.br

CAMPUS DO PICI PROFESSOR PRISCO BEZERRA

🏠 Av. Mister Hull, s/n – *Campus*
do Pici – CEP 60455-760 –
Fortaleza - CE
☎ (85) 3366 9500

CAMPUS DO BENFICA

🏠 Avenida da Universidade,
2853 – Benfica – CEP 60020-181 –
Fortaleza - CE
☎ (85) 3366 7300

CAMPUS DO PORANGABUÇU

🏠 Rua Alexandre Baraúna, 949 –
Rodolfo Teófilo – CEP 60430-160
– Fortaleza - CE
☎ (85) 3366 8000

CAMPUS DE CRATEÚS DIRETORIA DO CAMPUS DA UFC EM CRATEÚS

Diretor: Lívio Antônio Melo Freire
🏠 Rodovia BR-226 – km 3 –
Venâncios – CEP 63700-000 –
Crateús - CE
☎ (88) 3691 9700 / 9701
📧 crateus@ufc.br
🌐 www.crateus.ufc.br

CAMPUS DE ITAPAJÉ DIRETORIA DO CAMPUS DA UFC EM ITAPAJÉ

Diretor: Márcio Veras Correa
🏠 Rua Francisco José de Oliveira,
s/n – *Campus* Jardim de Anita
– Centro – CEP 62600-000 –
Itapajé - CE
☎ (85) 3366 9277
📧 citapajedirecao@ufc.br
🌐 www.itapaje.ufc.br

CAMPUS DE QUIXADÁ DIRETORIA DO CAMPUS DA UFC EM QUIXADÁ

Diretora: Andréia
Libório Sampaio
🏠 Av. José de Freitas Queiroz,
5003 – Cedro – CEP 63902-580 –
Quixadá - CE
☎ (88) 3412 0919 / 3411 9422
📧 secretaria@quixada.ufc.br
🌐 www.quixada.ufc.br

CAMPUS DE SOBRAL DIRETORIA DO CAMPUS DA UFC EM SOBRAL

Diretor: João Guilherme
Nogueira Matias
🏠 Rua Coronel Estandislau
Frota, 563 – Mucambinho –
CEP 62010-560 – Sobral - CE
☎ (88) 3695 4601 / 4604
📧 diretoria@sobral.ufc.br
🌐 www.sobral.ufc.br

CAMPUS DE RUSSAS DIRETORIA DO CAMPUS DA UFC EM RUSSAS

Diretor: Lindberg
Lima Gonçalves
🏠 Av. Felipe Santiago,
411 – Cidade Universitária –
CEP 62900-000 – Russas - CE
☎ (88) 3411 9202 / 9203 / 9204
📧 russas@ufc.br
🌐 www.russas.ufc.br

DIRETÓRIO CENTRAL DOS ESTUDANTES (DCE)



UNIVERSIDADE DA INTEGRAÇÃO INTERNACIONAL DA LUSOFONIA AFRO-BRASILEIRA



REITOR

**ROQUE DO NASCIMENTO
ALBUQUERQUE****Aniversário:** 16/7**Mandato:** até 5/2024

Perfil: pós-doutor em Estudos da Tradução pela Universidade Hamline (2018), nos Estados Unidos. *Doctor of Philosophy* — Língua Grega no Central Baptist of Minneapolis (2013), em Minnesota (EUA) — convalidado em doutor em Estudos da Linguagem pela Universidade Federal do Rio Grande do Norte (2014). Licenciatura plena em Filosofia — curso especial de formação pedagógica (2011). Bacharel em Teologia pela Faculdade Kurios (FAK) (2008); graduação em Teologia — Seminário Batista do Cariri (1996); mestrado em Teologia — Seminário Teológico Batista do Sul do Brasil (2001). Pós-graduado em História e

Sociologia pela Universidade Regional do Cariri (2006) e em Teologia Latino-Americana pela FAK (2007). Cursando Letras - Língua Inglesa. Pesquisador e tradutor da comédia grega de Aristófanos. É professor-adjunto da Unilab; coordenador-geral do Núcleo de Línguas e Idiomas Sem Fronteiras da Unilab; autor da editora acadêmica Peter Lang. Em maio de 2021, passou a ser oficialmente reitor eleito para o mandato 2021-2024 e não mais *pro tempore*, como anteriormente havia sido nomeado, por meio da Portaria nº 328, de 10 de março de 2020, do Ministério da Educação (MEC).

Mantenedora: Ministério da Educação

Natureza jurídica:

Autarquia Federal

Índice Geral de Cursos (2019): 4

Formas de ingresso: estudantes brasileiros, por meio do Enem; estudantes estrangeiros, por meio da avaliação do histórico escolar do Ensino Secundário (equivalente ao Médio) e da prova de redação

REITORIA

📍 Av. da Abolição, 3 – Centro – CEP 62790-000 – Redenção - CE

☎ (85) 3332 6124

✉ gabinete@unilab.edu.br

🌐 www.unilab.edu.br

VICE-REITORIA

Vice-reitora: Cláudia

Ramos Carioca

☎ (85) 3332 6122

✉ vicereitoria@unilab.edu.br

**PRÓ-REITORIA DE
ADMINISTRAÇÃO (PROAD)**

Rosalina Semedo de

Andrade Tavares

☎ (85) 3332 6162

✉ proad@unilab.edu.br

**PRÓ-REITORIA DE EXTENSÃO,
ARTE E CULTURA (PROEX)**

Fátima Maria Araújo Bertini

☎ (85) 3332 6158

✉ proex@unilab.edu.br

**PRÓ-REITORIA DE
GRADUAÇÃO (PROGRAD)**

Geranilde Costa e Silva

☎ (85) 3332 6172

✉ prograd@unilab.edu.br

**PRÓ-REITORIA DE PESQUISA E
PÓS-GRADUAÇÃO (PROPPG)**

José Olavo da Silva

Garantizado Júnior

☎ (85) 3332 6197

✉ proppg@unilab.edu.br

**PRÓ-REITORIA DE
POLÍTICAS AFIRMATIVAS E
ESTUDANTIS (PROPAAE)**

Larissa Deadame de

Figueiredo Nicolette

☎ (85) 3332 6130

✉ propae@unilab.edu.br

**PRÓ-REITORIA DE
PLANEJAMENTO (PROPLAN)**

Antônio Célio Ferreira dos Santos

☎ (85) 3332 6249

✉ proplan@unilab.edu.br

**PRÓ-REITORIA DE RELAÇÕES
INSTITUCIONAIS E
INTERNACIONAIS (PROINTER)**

Artemisa Candé Monteiro

☎ (85) 3332 6126

✉ prointer@unilab.edu.br

**SECRETARIA DE
COMUNICAÇÃO
INSTITUCIONAL**

Emmanuel Nogueira Ribeiro

☎ (85) 3332 6154

✉ secom@unilab.edu.br

**UNIDADE ACADÊMICA
DOS PALMARES**

📍 Rodovia CE-060 – km 51 –

CEP 62785-000 – Acarape - CE

☎ (85) 3332 6103

CAMPUS DA LIBERDADE

📍 Av. da Abolição, 3 – Centro –

CEP 62790-000 – Redenção - CE

☎ (85) 3332 6101

CAMPUS DAS AURORAS

📍 Rua José Franco de Oliveira, s/n

– Antônio Bonfim – CEP 62790-970

– Redenção - CE

☎ (85) 3332 6153

CAMPUS DOS MALÊS

📍 Av. Juvenal Eugênio Queiroz,

s/n – Centro – CEP 43900-000 – São

Francisco do Conde - BA

☎ (71) 3651 8250

UNIVERSIDADE FEDERAL DO CARIRI



REITOR

RICARDO LUIZ LANGE NESS**Aniversário:** 17/8**Mandato:** até 6/2023

Perfil: natural de Pelotas (RS) e radicado no Ceará desde 1980, possui graduação em Agronomia (1985) e mestrado em Agronomia (Solos e Nutrição de Planta – 1989), ambos pela Universidade Federal do Ceará (UFC). Seu doutorado é em Agricultura Tropical e Subtropical pela Georg-August-Universität Göttingen, na Alemanha (1998). Foi professor da Faculdade de Tecnologia Centec-Fatec de Limoeiro do Norte, atual *Campus* de Limoeiro do Instituto Federal de Educação, Ciência e Tecnologia do Ceará (IFCE), e da Universidade Estadual do Ceará (Uece). Ingressou na UFC por meio de concurso para o *Campus* Cariri, em agosto de 2006, onde foi coordenador do curso de Agronomia, além de vice-diretor e diretor da instituição. Em agosto de 2013, assumiu o cargo de

vice-reitor *pro tempore* na então recém-criada UFCA. Em 2016, passou ao cargo de reitor *pro tempore*. Em maio de 2019, foi nomeado reitor da universidade pelo período de quatro anos.

Mantenedora: Universidade Federal do Cariri (UFCA)

Natureza jurídica:

Autarquia Federal

Índice Geral de Cursos (2019): 4

Formas de ingresso: Enem, transferência e graduados

REITORIA

📍 Rua Interventor Francisco

Erivano Cruz, 120 – Centro –

CEP 63010-015 – Juazeiro do

Norte - CE

☎ (88) 3221 9201

✉ atendimento.gabinete@ufca.edu.br

🌐 www.ufca.edu.br

VICE-REITORIA

Vice-reitora: Laura Hévila

Inocência Leite

**PRÓ-REITORIA DE
ADMINISTRAÇÃO (PROAD)**

Silvério de Paiva Freitas Júnior

📍 Rua Interventor Francisco

Erivano Cruz, 120 – Centro – CEP

63010-015 – Juazeiro do Norte - CE

☎ (88) 3221 9220

✉ proad@ufca.edu.br

**PRÓ-REITORIA DE
CULTURA (PROCULT)**

José Robson Maia de Almeida

📍 Av. Tenente Raimundo Rocha,

1639 – Cidade Universitária –

CEP 63048-080 – Juazeiro do

Norte - CE

☎ (88) 3221 9245

✉ procult@ufca.edu.br

**PRÓ-REITORIA DE
GRADUAÇÃO (PROGRAD)**

Rodolfo Jokov Saraiva Lobo

📍 Av. Tenente Raimundo Rocha,

1639 – Cidade Universitária –

CEP 63048-080 – Juazeiro do

Norte - CE

☎ (88) 3221 9261

✉ prograd@ufca.edu.br

**PRÓ-REITORIA DE
EXTENSÃO (PROEX)**

Fabiana Aparecida Lazzarin

📍 Av. Tenente Raimundo Rocha,

1639 – Cidade Universitária –

CEP 63048-080 – Juazeiro do

Norte - CE

☎ (88) 3221 9286

✉ proex@ufca.edu.br

**PRÓ-REITORIA DE GESTÃO
DE PESSOAS (PROGEP)**

Mário Henrique Gomes Pacheco

📍 Av. Tenente Raimundo Rocha,

1639 – Cidade Universitária –

CEP 63048-080 – Juazeiro do

Norte - CE

☎ (88) 3221 9304

✉ progpe@ufca.edu.br

**PRÓ-REITORIA DE PESQUISA,
PÓS-GRADUAÇÃO E
INOVAÇÃO (PRPI)**

Laura Hévila Inocência Leite

📍 Av. Tenente Raimundo Rocha,

1639 – Cidade Universitária –

CEP 63048-080 – Juazeiro do

Norte - CE

☎ (88) 3221 9327

✉ prpi@ufca.edu.br

**PRÓ-REITORIA DE
PLANEJAMENTO E
ORÇAMENTO (PROPLAN)**

Juscelino Pereira Silva

📍 Av. Tenente Raimundo Rocha,

1639 – Cidade Universitária –

CEP 63048-080 – Juazeiro do

Norte - CE

☎ (88) 3221 9345

✉ proplan@ufca.edu.br

**PRÓ-REITORIA DE ASSUNTOS
ESTUDANTIS (PRAE)**

Ledjane Lima Sobrinho

📍 Av. Tenente Raimundo Rocha,

1639 – Cidade Universitária –

CEP 63048-080 – Juazeiro do

Norte - CE

☎ (88) 3221 9367

✉ prae@ufca.edu.br

CAMPUS JUAZEIRO DO NORTE

📍 Av. Tenente Raimundo Rocha,

1639 – Cidade Universitária –

CEP 63130-025 – Crato - CE

☎ (88) 3221 9200

CAMPUS CRATO

📍 Rua Ícaro de Sousa Moreira,

126 – Nossa Senhora de Fátima –

CEP 63130-025 – Crato - CE

☎ (88) 3221 9500

CAMPUS BARBALHA

📍 Rua Divino Salvador, 284

– Tupinambá – CEP 63180-000 –

Barbalha - CE

☎ (88) 3221 9600

CAMPUS BREJO SANTO

📍 Rua Olegário Emídio de Araújo,

s/n – Aldeota – CEP 63260-000 –

Brejo Santo - CE

☎ (88) 3221 9436

✉ brejo@ufca.edu.br



REITOR JOSÉ WALLY MENDONÇA MENEZES

Aniversário: 28/6

Mandato: até 2/2025

Perfil: natural de Baturité, é ex-aluno da antiga Escola Técnica Federal do Ceará (ETFCE), do curso técnico de Telecomunicações, e graduado, mestre e doutor em Física pela Universidade Federal do Ceará (UFC). É professor do IFCE desde 2010, quando começou a lecionar no Departamento de Engenharia de Telecomunicações do *Campus* de Fortaleza. Já atuou em vários cargos de gestão no IFCE, entre os quais coordenador de cursos, coordenador do Programa Nacional de Acesso ao Ensino Técnico e Emprego (Pronatec), coordenador de Inovação, coordenador de Pós-graduação e assessor da Pró-reitoria de Pesquisa, Pós-graduação e Inovação (PRPI). Desde 2017, ocupava a função de pró-reitor da PRPI do Instituto.

Mantenedora: Instituto Federal de Educação, Ciência e Tecnologia do Ceará

Natureza jurídica: Autarquia Federal

Índice Geral de Cursos (2019): 3

Formas de ingresso: alunos de cursos técnicos, por meio de exames de seleção ou análise do histórico escolar; alunos de cursos superiores, com base na nota do Enem

REITORIA

📍 Rua Jorge Dumar, 1703 – Jardim América – CEP 60410-426 – Fortaleza - CE
☎ (85) 3401 2302
✉ reitoria@ifce.edu.br / wally@ifce.edu.br
🌐 www.ifce.edu.br

CHEFE DE GABINETE

Rejane Tavares Magalhães da Cunha
☎ (85) 3401 2302
✉ rejanetavares@ifce.edu.br

PRÓ-REITORIA DE ENSINO

Cristiane Borges Braga
☎ (85) 3401 2337
✉ cristianeborges@ifce.edu.br

PRÓ-REITORIA DE PESQUISA, PÓS-GRADUAÇÃO E INOVAÇÃO

Joélia Marques de Carvalho
☎ (85) 3401 2328
✉ joelia@ifce.edu.br

PRÓ-REITORIA DE EXTENSÃO

Ana Cláudia Uchôa Araújo
☎ (85) 3401 2347
✉ ana@ifce.edu.br

PRÓ-REITORIA DE ADMINISTRAÇÃO E PLANEJAMENTO

Reuber Saraiva de Santiago
☎ (85) 3401 2376
✉ reuber@ifce.edu.br / proap.reitoria@ifce.edu.br

PRÓ-REITORIA DE GESTÃO DE PESSOAS

Marcel Ribeiro Mendonça
☎ (85) 3401 2201
✉ marcel.ribeiro@ifce.edu.br

DIRETORIA DE ASSUNTOS ESTUDANTIS

Ana Caroline Cabral Cristino
☎ (85) 3401 2342
✉ ana.caroline@ifce.edu.br

DIRETORIA DE GESTÃO DE TECNOLOGIA DA INFORMAÇÃO

Danilo Reis de Vasconcelos
☎ (85) 3401 3010
✉ danilo.reis@ifce.edu.br

DEPARTAMENTO DE COMUNICAÇÃO SOCIAL

Rebeca Casemiro de Oliveira Loiola
☎ (85) 3401 2299
✉ rebecacasemiro@ifce.edu.br

OUVIDORIA

Ouvidor: Tercio Victor de Oliveira Leal
☎ (85) 3401 2333
✉ ouvidoria@ifce.edu.br

CORREGEDORIA

Corregedora: Sirlane Furtado Leite Siqueira
☎ (85) 3401.2365
✉ sirlane@ifce.edu.br

ASSESSORIA DE RELAÇÕES INTERNACIONAIS

Assessor: Francisco Gutenberg Albuquerque Filho
☎ (85) 3401 2367
✉ gutenberg@ifce.edu.br

POLO DE INOVAÇÃO FORTALEZA

Diretor-geral: Tarique da Silveira Cavalcante
📍 Rua Nogueira Acioli, 621 – Aldeota – CEP 60110-140 – Fortaleza - CE
☎ (85) 3455 3001
✉ diretoria@polodeinovacao.ifce.edu.br / contato@polodeinovacao.ifce.edu.br

CAMPUS ACARÁ

Diretor-geral: João Vicente Mendes Santana
📍 Av. Desembargador Armando de Sales Louzada, s/n – Monsenhor Edson Magalhães – CEP 62580-000 – Acaraú - CE
☎ (88) 3661 1364 / 4103
✉ joao.vicente@ifce.edu.br

CAMPUS ACOPIARA

Diretor-geral: Kélvio Felipe dos Santos
📍 Rodovia CE-060 – km 332 – Vila Martins – CEP 63560-000 – Acopiara - CE
☎ (85) 3401 2436 / 99206 6397
✉ felipe.kelvio@ifce.edu.br

CAMPUS ARACATI

Diretor-geral: Mário Wedney de Lima Moreira
📍 Rodovia CE-040 – km 137,1 – Conjunto Habitacional Doutor Abelardo Filho – Aeroporto – CEP 62800-000 – Aracati - CE
☎ (88) 3303 1204
✉ mario.wedney@ifce.edu.br / gabinete.aracati@ifce.edu.br

CAMPUS BATURITÉ

Diretor-geral: Lourival Soares de Aquino Filho
📍 Rua Ouvidor Mor Vitoriano Soares Barbosa, s/n – Sanharão – CEP 62760-000 – Baturité - CE
☎ (85) 3347 9153
✉ lourivalsoares@ifce.edu.br

CAMPUS BOA VIAGEM

Diretor-geral: João Paulo Arcelino do Rego
📍 Rodovia BR-020 – km 209 – Floresta – CEP 63870-000 – Boa Viagem - CE
☎ (85) 3401 2237
✉ joao.arcelino@ifce.edu.br / joaopaulo.rego@gmail.com

CAMPUS CAMOCIM

Diretor-geral: Gilson Soares Cordeiro
📍 Rua Doutor Raimundo Cals, 2041 – Cidade com Deus – CEP 62400-000 – Camocim - CE
☎ (88) 3621 1831 (ramal 204)
✉ gilson.cordeiro@ifce.edu.br / gabinete.camocim@ifce.edu.br

CAMPUS CANINDÉ

Diretor-geral: Francisco Antônio Barbosa Vidal
📍 Rodovia BR-020 – km 303 – Jubaia – CEP 62700-000 – Canindé - CE
☎ (85) 3455 3012
✉ francisco.vidal@ifce.edu.br

CAMPUS CAUCAIA

Diretor-geral: Jefferson Queiroz Lima
📍 Rua Francisco da Rocha Martins, s/n – Pabussu – CEP 61609-090 – Caucaia - CE
☎ (85) 3387 1453
✉ jeffersonlima@ifce.edu.br

CAMPUS CEDRO

Diretor-geral: Antony Gleydson Lima Bastos
📍 Alameda José Quintino, s/n – Prado – CEP 63400-000 – Cedro - CE
☎ (88) 3564 1000 (ramal 205)
✉ gleydsonlima@ifce.edu.br

CAMPUS CRATEÚS

Diretor-geral: José Aglodualdo Holanda Cavalcante Júnior
📍 Av. Geraldo Barbosa Marques, 567 – Venâncios – CEP 63708-260 – Crateús - CE
☎ (88) 2151 2943 (ramal 219)
✉ jose.junior@ifce.edu.br

CAMPUS CRATO

Diretor-geral: Joaquim Rufino Neto
📍 Rodovia CE-292 – km 15 – Gisélia Pinheiro – CEP 63115-500 – Crato - CE
☎ (88) 3586 8114
✉ gabinete.crato@ifce.edu.br / rufinon@oi.com.br

CAMPUS FORTALEZA

Diretor-geral: José Eduardo Souza Bastos
📍 Av. 13 de Maio, 2081 – Benfica – CEP 60040-531 – Fortaleza - CE
☎ (85) 3307 3742
✉ eduardobastos@ifce.edu.br

CAMPUS AVANÇADO GUARAMIRANGA

Diretora: Francisca Lúcia Sousa de Aguiar
📍 Rua Coronel Francisco Matos Brito, 203 – CEP 62766-000 – Guaramiranga - CE
☎ (85) 3401 2221
✉ lucia.aguiar@ifce.edu.br

CAMPUS HORIZONTE

Diretor-geral: Antônio Moisés Filho de Oliveira Mota
📍 Rua Francisca Cecília, s/n – Planalto Horizonte – CEP 62880-000 – Horizonte - CE
☎ (85) 3401 2205 (ramal 7421)
✉ moises@ifce.edu.br

CAMPUS IGUATU

Diretor-geral: Francisco Heber da Silva
✉ heber.silva@ifce.edu.br / gabinete.iguatu@ifce.edu.br

UNIDADE I – AREIAS

📍 Rua Deoclécio Lima Verde, s/n – Areias – CEP 63500-000 – Iguatu - CE
☎ (88) 3581 0442 / 3199

UNIDADE II – CAJAZEIRAS

📍 Rodovia Iguatu / Várzea Alegre, s/n – km 5 – Vila Cajazeiras – CEP 63503-790 – Iguatu - CE
☎ (88) 3582 1000 / 0987

CAMPUS ITAPIPOCA

Diretor-geral: Fausto Faustino da Silva
📍 Avenida da Universidade, 102 – Madalena – CEP 62505-090 – Itapipoca - CE
☎ (85) 3401 2373 / 2374 / 2375
✉ fausto.silva@ifce.edu.br

CAMPUS JAGUARIBE

Diretor-geral: Izamaro de Araújo
📍 Rua Pedro Bezerra de Menezes, 387 – Manoel Costa Moraes – CEP 63475-000 – Jaguaribe - CE
☎ (85) 3455 3030 (ramal 3020)
✉ izamaro@ifce.edu.br

CAMPUS AVANÇADO JAGUARUANA

Diretor: Francisco Evandro de Melo
📍 Av. Doutor Antônio da Rocha Freitas, 1548-1604 – Centro – CEP 62823-000 – Jaguaruana - CE
☎ (85) 99142 2975
✉ evandromelo@ifce.edu.br

CAMPUS JUAZEIRO DO NORTE

Diretor-geral: Alex Jussileno Viana Bezerra
📍 Av. Plácido Aderaldo Castelo, 1646 – Planalto – CEP 63040-540 – Juazeiro do Norte - CE
☎ (88) 2101 5301
✉ alexleno@ifce.edu.br

CAMPUS LIMOEIRO DO NORTE

Diretor-geral: Francisco Valmir Dias Soares Júnior
📍 Rua Estevão Remígio, 1145 – Centro – CEP 62930-000 – Limoeiro do Norte - CE
☎ (85) 3401 2290 / 2292 (ramal 6402)
✉ direcao.limoeiro@ifce.edu.br



CAMPUS MARACANAÚ

Diretora-geral: Rossana Barros Silveira
📍 Av. Parque Central, s/n – Distrito Industrial I – CEP 61939-140 – Maracanaú - CE
☎ (85) 3878 6309 / 6310
✉ rossana@ifce.edu.br

CAMPUS MARANGUAPE

Diretor-geral: Robson da Silva Siqueira
📍 Rodovia CE-065 – km 17 – Novo Parque Iracema – CEP 61940-750 – Maranguape - CE
☎ (85) 3401 2286
✉ gabinete.maranguape@ifce.edu.br / siqueira@ifce.edu.br

CAMPUS AVANÇADO MOMBAÇA (EM IMPLANTAÇÃO)

Diretor: Raimundo Eudes de Souza Bandeira
📍 Rodovia CE-363, s/n – Recreação – CEP 63610-000 – Mombaça - CE
☎ (88) 99985 1276

CAMPUS MORADA NOVA

Diretora-geral: Maria Beatriz Claudino Brandão
📍 Av. Prefeito Raimundo José Rabelo, 2717 – Júlia Santiago – CEP 62940-000 – Morada Nova - CE
☎ (88) 3455 3023
✉ claudina@ifce.edu.br

CAMPUS PARACURU

Diretor-geral: Toivi Masih Neto
📍 Rodovia CE-341 – km 2 – Novo Paracuru – CEP 62680-000 – Paracuru - CE
☎ (85) 3401 2210 / 2442 / 2443
✉ toivi@ifce.edu.br

CAMPUS AVANÇADO PECÉM

Diretora: Francisca Lúvia Costa Pires
📍 Rodovia CE-422 (antiga CE-155) – km 4,5 – próximo ao Complexo Industrial e Portuário do Pecém – Caucaia - CE
☎ (85) 3401 2269
✉ liviacosta@ifce.edu.br

CAMPUS QUIXADÁ

Diretor-geral: Alexandre Cesar Praxedes Rodrigues
📍 Av. José de Freitas Queiroz, 5000 – Cedro – CEP 63900-000 – Quixadá - CE
☎ (88) 3455 3025
✉ alexandre.praxedes@ifce.edu.br

CAMPUS SOBRAL

Diretor-geral: Wilton Bezerra de Fraga
📍 Av. Doutor Guarany, 317 – Derby Clube – CEP 62040-030 – Sobral - CE
☎ (88) 3112 8102
✉ wilton.fraga@ifce.edu.br / gabinete.sobral@ifce.edu.br

CAMPUS TABULEIRO DO NORTE

Diretor-geral: Francisco Sildemberny Souza dos Santos
📍 Rodovia CE-377 – km 2 – Sítio Taperinha – CEP 62960-000 – Tabuleiro do Norte - CE
☎ (85) 3401 2282
✉ sildemberny@ifce.edu.br

CAMPUS TAUÁ

Diretor-geral: José Alves de Oliveira Neto
📍 Rua Antônio Teixeira Benevides, 1 – Colibris – CEP 63660-000 – Tauá - CE
☎ (85) 98734 7950 / (88) 99623 7225
✉ alvesneto@ifce.edu.br

CAMPUS TIANGUÁ

Diretor-geral: Jackson Nunes e Vasconcelos
📍 Rodovia CE-187, s/n – Estádio – CEP 62320-000 – Tianguá - CE
☎ (88) 3671 7900 (ramal 7909)
✉ jackson.nunes@ifce.edu.br

CAMPUS UBAJARA

Diretor-geral: Ulisses Costa de Vasconcelos
📍 Rua Luiz Cunha, s/n – Monte Castelo – CEP 62350-000 – Ubajara - CE
☎ (88) 3634 9600 / 9603
✉ ulisses.costa@ifce.edu.br / gabinete.ubajara@ifce.edu.br

CAMPUS UMIRIM

Diretora-geral: Maria Michele Colaço Pinheiro
📍 Rua Carlos Antônio Sales, s/n – Fazenda Floresta – CEP 62660-000 – Umirim - CE
☎ (85) 3364 4513
✉ michele.colaco@ifce.edu.br

A LISTA COMPLETA DE CURSOS ESTÁ DISPONÍVEL EM



INSTITUIÇÕES ESTADUAIS

UECE

UNIVERSIDADE ESTADUAL DO CEARÁ



REITORIA

📍 Av. Doutor Silas Munguba, 1700 – Campus Itaperi – Serrinha – CEP 60714-903 – Fortaleza - CE
☎ (85) 3101 9886
✉ reitor@uece.br
🌐 www.uece.br

CHEFIA DE GABINETE

Altermar da Costa Muniz
☎ (85) 3101 9956
✉ gabinete@uece.br

VICE-REITORIA

Vice-reitor: Dárcio Italo Alves Teixeira
☎ (85) 3101 9615
✉ vicereitoria@uece.br

PRÓ-REITORIA DE GRADUAÇÃO (PROGRAD)

Maria José Camelo Maciel (Mazza)
☎ (85) 3101 9622
✉ prograd@uece.br

PRÓ-REITORIA DE PÓS-GRADUAÇÃO E PESQUISA (PROPGPQ)

Maria Lúcia Duarte Pereira
☎ (85) 3101 9650
✉ propgpq@uece.br

PRÓ-REITORIA DE EXTENSÃO (PROEX)

Maria Anezilany Gomes do Nascimento
☎ (85) 3101 9655
✉ proex@uece.br

PRÓ-REITORIA DE POLÍTICAS ESTUDANTIS (PRAE)

Monica Duarte Cavaignac
☎ (85) 3101 9675
✉ prae@uece.br

PRÓ-REITORIA DE PLANEJAMENTO (PROPLAN)

Paolo Giuseppe Lima de Araujo
☎ (85) 3101 9665
✉ proplan@uece.br

PRÓ-REITORIA DE ADMINISTRAÇÃO (PROAD)

Fernando Antônio Alves dos Santos
☎ (85) 3101 9701 / 9702
✉ proad@uece.br

DEPARTAMENTO DE TECNOLOGIA DA INFORMAÇÃO E COMUNICAÇÃO (DETCIC)

Francisco Carlos de Mattos Brito Oliveira
☎ (85) 3101 9715
✉ di@uece.br

DIVISÃO DE CONTRATOS E AQUISIÇÕES

Marta Maria Pereira
☎ (85) 3101 9691
✉ diaq@uece.br

DEPARTAMENTO ADMINISTRATIVO-FINANCEIRO

Danilo Barbosa Granja
☎ (85) 3101 9720
✉ secdecofin@uece.br

UNIDADE DE EDUCAÇÃO PROFISSIONAL (UNEP)

José Nelson Arruda Filho
☎ (85) 3101 9997
✉ nelson.arruda@uece.br

PREFEITO

Nélio Vitor Alves Siebra
☎ (85) 3101 9740
✉ nelio.siebra@uece.br

ASSESSORIA JURÍDICA

Roberta Nunes
☎ (85) 3101 9682
✉ projur@uece.br

ASSESSORIA DE COMUNICAÇÃO (ASCOM)

Sara Raquel de Melo Ferreira
☎ (85) 3101 9605 / 9606
✉ assecom@uece.br

ASSESSORIA DE ACESSIBILIDADE E INCLUSÃO

Marisa Ferreira Aderaldo
✉ uece.acessibilidade@uece.br

ESCRITÓRIO DE COOPERAÇÃO INTERNACIONAL (ECINT)

Kadma Marques Rodrigues
☎ (85) 3101 9659
✉ ecint@uece.br

ASSESSORIA DE INOVAÇÃO TECNOLÓGICA E SOCIAL

Jerffeson Teixeira de Souza
✉ jerffeson.souza@uece.br

INCUBADORA DE EMPRESAS E CENTRO DE DESENVOLVIMENTO TECNOLÓGICO E INOVAÇÃO (INCUBAUECE)

Leonardo Sampaio Rocha
☎ (85) 3101 9973
✉ coordenacao@incuba.uece.br

NÚCLEO DE INOVAÇÃO TECNOLÓGICA (NIT)

Maria Denise Fernandes Carvalho de Andrade
☎ (85) 3101 9973
✉ nit@uece.br

PROCURADOR EDUCACIONAL INSTITUCIONAL

Gildácio José de Almeida Sá
☎ (85) 3101 9999
✉ proins@uece.br

CENTRO DE HUMANIDADES (CH)

Adriana Maria Duarte Barros
📍 Av. Luciano Carneiro, 345 – Fátima – CEP 60410-690 – Fortaleza - CE
☎ (85) 3101 2026
✉ diretoria.ch@uece.br


CENTRO DE EDUCAÇÃO (CED)

Edite Colares Oliveira Marques
📍 Av. Doutor Silas Munguba, 1700 – Campus Itaperi – Serrinha – CEP 60714-903 – Fortaleza - CE
☎ (85) 3101 9869
✉ ced@uece.br



URCA

UNIVERSIDADE REGIONAL DO CARIRI



REITOR FRANCISCO DO O' DE LIMA JÚNIOR

Aniversário: 25/10

Mandato: até 6/2023

Perfil: graduado em Ciências Econômicas pela Universidade Regional do Cariri (2001) e mestre em Economia pela Universidade Federal de Uberlândia (2008). Doutor em Desenvolvimento Econômico pelo Instituto de Economia da Universidade Estadual de Campinas, com período sanduíche na Universität Innsbruck, na Áustria. Soma à sua trajetória acadêmica 23 anos na Urca. Foi diretor do Centro Acadêmico Martins Filho do curso de Economia; membro-fundador da Empresa Júnior em sua área; representante discente do Conselho de Ensino, Pesquisa e Extensão (Cepe) e do Conselho Universitário (Consuni). Entrou no

quadro docente da Universidade como professor substituto do curso de Economia, passando, então, para o quadro efetivo, em 2002, após concurso. Ao longo de sua carreira, participou de ações de pesquisa e extensão, e depois na área administrativa, na qual passou pela coordenação do curso de Economia. Foi diretor do Departamento Financeiro e pró-reitor de Desenvolvimento Universitário, atual Pró-Reitoria de Administração, além de vice-reitor na gestão de seu antecessor. Assumiu o cargo de reitor da Urca em julho de 2019.

Mantenedora: Universidade Regional do Cariri (Urca)

Natureza jurídica: Autarquia Estadual

Índice Geral de Cursos (2019): 3

Formas de ingresso: vestibular

REITORIA

🏠 Rua Coronel Antônio Luiz, 1161 – Pimenta – CEP 63105-000 – Crato - CE
☎ (88) 3102 1213 / 1218
✉ gabinete@urca.br
🌐 www.urca.br

VICE-REITORIA

Carlos Kleber Nascimento de Oliveira
☎ (88) 3102 1292
✉ vice.reitor@urca.br

PRÓ-REITORIA DE ADMINISTRAÇÃO (PROAD)

Jefferson Luiz Alves Marinho
☎ (88) 3102 1277
✉ jeff.marinho@urca.br

PRÓ-REITORIA DE ENSINO DE GRADUAÇÃO (PROGRAD)

Ana Maria Parente Garcia Alencar
☎ (88) 3102 1244
✉ ana.parente@urca.br

PRÓ-REITORIA DE ASSUNTOS ESTUDANTIS (PROAE)

Maria do Socorro Vieira Lopes
☎ (88) 3102 1287
✉ socorro.lopes@urca.br

PRÓ-REITORIA DE PÓS-GRADUAÇÃO E PESQUISA (PRPGP)

Edson Soares Martins
☎ (88) 3102 1291
✉ edson.soares@urca.br

PRÓ-REITORIA DE EXTENSÃO (PROEX)

Sandra Nancy Ramos Freire
☎ (88) 3102 1200
✉ sandra.nancy@urca.br

PRÓ-REITORIA DE PLANEJAMENTO E AVALIAÇÃO (PROPLAN)

Ana Roberta Duarte Piancó
☎ (88) 3521 8798
✉ roberta.pianco@urca.br

CAMPUS SÃO MIGUEL

🏠 Av. Teodorico Teles, 645 – São Miguel – CEP 63100-000 – Crato - CE
☎ (88) 3102 1245

CAMPUS CRAJUBAR

🏠 Av. Leão Sampaio, 107 – Lagoa Seca – CEP 63040-005 – Juazeiro do Norte - CE
☎ (88) 3102 1125

CAMPUS MARIA VIOLETA ARRAES DE ALENCAR GERVAISEAU

🏠 Av. Padre Cícero, 1348 – São Miguel – CEP 63122-440 – Crato - CE
☎ (88) 3102 3054

CAMPUS BARBALHA

🏠 Rua Zuca Sampaio, s/n – Santo Antonio – CEP 63180-000 – Barbalha - CE

CAMPUS IGUATU

🏠 Rua Dálio Rabelo, s/n – Santo Antônio – CEP 63500-000 – Iguatu - CE

CAMPUS CAMPOS SALES

🏠 Rua Vicente Alexandrino de Alencar, 348 – Centro – CEP 63150-000 – Campos Sales - CE

CAMPUS MISSÃO VELHA

🏠 Av. Coronel José Dantas, 619 – Centro – CEP 63200-000 – Missão Velha - CE

GEOPARK ARARIPE

🏠 Rua Carolino Sucupira, s/n – Pimenta – CEP 63105-000 – Crato - CE
☎ (88) 3102 1237

MUSEU DE PALEONTOLOGIA PLÁCIDO CIDADE NUVENS

🏠 Rua Doutor José Augusto de Araújo, 326 – CEP 63105-000 – Santana do Cariri - CE
☎ (88) 3545 1206 / 1320

CENTRO DE CIÊNCIAS E TECNOLOGIA (CCT)

Luciano Moura Cavalcante
🏠 Av. Doutor Silas Munguba, 1700 – Campus Itaperi – Serrinha – CEP 60714-903 – Fortaleza - CE
☎ (85) 3101 9766
✉ cct@uece.br

CENTRO DE ESTUDOS SOCIAIS APLICADOS (CESA)

José Joaquim Neto Cisne
🏠 Av. Doutor Silas Munguba, 1700 – Campus Itaperi – Serrinha – CEP 60714-903 – Fortaleza - CE
☎ (85) 3101 9939
✉ cesasec@uece.br

CENTRO DE CIÊNCIAS DA SAÚDE (CCS)

Ivelise Regina Canito Brasil
🏠 Av. Doutor Silas Munguba, 1700 – Campus Itaperi – Serrinha – CEP 60714-903 – Fortaleza - CE
☎ (85) 3101 9800
✉ ccs@uece.br

INSTITUTO SUPERIOR DE CIÊNCIAS BIOMÉDICAS (ISCB)

Nilberto Robson Falcão do Nascimento
🏠 Av. Doutor Silas Munguba, 1700 – Campus Itaperi – Serrinha – CEP 60714-903 – Fortaleza - CE
☎ (85) 3101 9929
✉ iscb@uece.br

FACULDADE DE VETERINÁRIA (FAVET)

José Nailton Bezerra Evangelista
🏠 Av. Doutor Silas Munguba, 1700 – Campus Itaperi – Serrinha – CEP 60714-903 – Fortaleza - CE
☎ (85) 3101 9831
✉ favet@uece.br

FACULDADE DE FILOSOFIA DOM AURELIANO MATOS (FAFIDAM)

Maria Lucenir Jerônimo Chaves
🏠 Av. Dom Aureliano Matos, 2058 – Centro – CEP 62930-000 – Limoeiro do Norte - CE
☎ (88) 3423 6962 / 6963
✉ fafidam@uece.br

FACULDADE DE EDUCAÇÃO DE CRATEÚS (FAEC)

Helena de Araújo Freres
🏠 Rua Doutor José Sabóia Livreiro, 1480 – Altamira – CEP 63704-155 – Crateús - CE
☎ (88) 3691 0822 / 3692 3513
✉ faec@uece.br

FACULDADE DE EDUCAÇÃO, CIÊNCIAS E LETRAS DE IGUATU (FECLI)

Fernando Roberto Ferreira Silva
**CAMPUS MULTI-
INSTITUCIONAL
HUMBERTO TEIXEIRA**
🏠 Av. Dário Rabêlo, s/n – Vila Santo Antônio – CEP 63502-253 – Iguatu - CE
☎ (88) 3581 4558
✉ feccli@uece.br

UNIDADE DESCENTRALIZADA DE MOMBAÇA (VINCULADA À FECLI)

🏠 Fazenda Amontada, s/n – Centro – CEP 63610-000 – Mombaça - CE
✉ feccli@uece.br

FACULDADE DE EDUCAÇÃO DE ITAPIPOCA (FACEDI)

Ana Paula da Silva Oliveira
🏠 Av. Monsenhor Tabosa, s/n – São Sebastião – CEP 62500-000 – Itapipoca - CE
☎ (88) 3673 7038 / 7051
✉ facedi@uece.br

FACULDADE DE EDUCAÇÃO, CIÊNCIAS E LETRAS DO SERTÃO CENTRAL (FECLESC)

Maria Lenúcia de Moura
🏠 Rua José de Queiroz Pessoa, 2554 – Planalto Universitário – CEP 63900-000 – Quixadá - CE
☎ (88) 3445 1036 / 1039
✉ feclesc@uece.br

CENTRO DE EDUCAÇÃO, CIÊNCIAS E TECNOLOGIA DA REGIÃO DOS INHAMUNS (CECITEC)


Isaías Batista de Lima
🏠 Rua Sólton Medeiros, s/n – Bezerra de Sousa – CEP 63660-000 – Tauá - CE
☎ (88) 3437 1772
✉ cecitec@uece.br

FAZENDA DE EXPERIMENTAÇÃO AGROPECUÁRIA DR. ESAÚ ACCIOLY VASCONCELOS

Caio Vitor Oliveira Silva
🏠 Estrada do Tambuatá, s/n – CEP 60618-000 – Guaiúba - CE
☎ (85) 3376 1922

CAMPUS EXPERIMENTAL DE EDUCAÇÃO AMBIENTAL E ECOLOGIA DA UECE

César Augusto Walter
🏠 Rua Divino Salvador, 225 – Centro – CEP 62770-000 – Pacoti - CE
☎ (85) 3225 1800



REITORA IZABELLE MONT'ALVERNE NAPOLEÃO ALBUQUERQUE

Aniversário: 10/7

Mandato: até 4/2026

Perfil: natural de Sobral, é enfermeira, graduada pela (UVA), possui mestrado e doutorado em Enfermagem pela Universidade Federal do Ceará (UFC) e pós-doutorado em Enfermagem pela Universidade Federal de São Paulo (Unifesp). É docente efetiva da UVA desde 2006, como professora adjunta. Sua trajetória acadêmica é marcada pelo desenvolvimento de pesquisas relacionadas ao processo de construção do Sistema Único de Saúde (SUS), notadamente nas áreas de Enfermagem; Promoção da Saúde; Avaliação e Gestão de Sistemas e Serviços de Saúde; Atenção Primária em Saúde; e Geoprocessamento em Saúde, com produção científica de abrangência local, nacional e internacional. É bolsista de Produtividade pela Fundação Cearense de Apoio ao Desenvolvimento Científico e Tecnológico (Funcap); líder do grupo de pesquisa "Observatório de Pesquisas para o SUS (OBSERVASUS)"

na UVA; e pesquisadora do "Grupo de Estudos e Pesquisa em Administração dos Serviços de Saúde e Gerenciamento de Enfermagem (Gepag)", da Unifesp. Foi coordenadora do curso de graduação de Enfermagem e, durante oito anos, foi vice-reitora da UVA. Atua como docente do doutorado e mestrado profissional em Saúde da Família da Rede Nordeste de Formação em Saúde da Família (Renasf), que tem a UVA como uma das instituições nucleadoras. É professora do mestrado acadêmico em Saúde da Família da UFC e do curso de graduação em Enfermagem da UVA.

Mantenedora: Governo do Estado do Ceará

Natureza jurídica: Fundação Universidade Estadual Vale do Acaraú (UVA)

Índice Geral de Cursos (2019): 3

Formas de ingresso: vestibular, transferência e graduados

REITORIA

📍 Avenida da Universidade, 850 – *Campus* Betânia – Betânia – CEP 62040-370 – Sobral - CE
☎ (88) 3677 4223
✉ reitoria@uvanet.br
🌐 www.uvanet.br

VICE-REITORIA

Vice-reitor: Francisco Carvalho de Arruda Coelho
☎ (88) 3611 6993
✉ vicereitoria@uvanet.br

CHEFE DE GABINETE

Marcos Aguiar Ribeiro
☎ (88) 3677 4223
✉ chefedegabinete@uvanet.br

PRÓ-REITORIA DE PLANEJAMENTO E ADMINISTRAÇÃO (PROPLAD)

Kaliny Kélvia Pessoa Siqueira Lima
☎ (88) 3677 4224
✉ proplad@uvanet.br

PRÓ-REITORIA DE GRADUAÇÃO (PROGRAD)

Jônia Tírcia Parente Jardim Albuquerque
☎ (88) 3611 6652
✉ prograd@uvanet.br

PRÓ-REITORIA DE PESQUISA E PÓS-GRADUAÇÃO (PRPPG)

Maristela Inês Osawa Vasconcelos
☎ (88) 3677 4211
✉ prppg@uvanet.br

PRÓ-REITORIA DE ASSUNTOS ESTUDANTIS (PRAE)

Osvânia Pinto Lima Teixeira
☎ (88) 3677 4214
✉ prae@uvanet.br

PRÓ-REITORIA DE EXTENSÃO E CULTURA (PROEX)

Rebeca Sales Viana
☎ (88) 3611 6725
✉ proex@uvanet.br

ASSESSORIA DE COMUNICAÇÃO E MARKETING INSTITUCIONAL (ACMI) E CERIMONIAL

Fábio de Melo Magalhães
☎ (88) 3677 4271
✉ comunicacao@uvanet.br / cerimonial@uvanet.br

NÚCLEO DE TECNOLOGIA DA INFORMAÇÃO (NTI)

Felizardo Charles Dias Sá
☎ (88) 3611 6777
✉ nti@uvanet.br

PROCURADORIA JURÍDICA

Emmanuel Pinto Carneiro
☎ (88) 3611 6466
✉ procuradoria_jud@uvanet.br

OUVIDORIA

Flávio Maria Leite Pinheiro
☎ (88) 3611 6661
✉ ouvidoria@uvanet.br

CENTRO DE CIÊNCIAS AGRÁRIAS E BIOLÓGICAS (CCAB)

Diretora: Marlene Feliciano Figueiredo
📍 Avenida da Universidade, 850 – *Campus* Betânia – Betânia – CEP 62040-370 – Sobral - CE
☎ (88) 3611 6548
✉ ccab@uvanet.br

CENTRO DE CIÊNCIAS SOCIAIS APLICADAS (CCSA)

Diretor: Raimundo Inácio Neto
📍 Avenida da Universidade, 850 – *Campus* Betânia – Betânia – CEP 62040-370 – Sobral - CE
☎ (88) 3677 4960
✉ csociais.aplicadas@uvanet.br

CENTRO DE CIÊNCIAS EXATAS E TECNOLOGIA (CCET)

Diretor: Cláudio Soares de Carvalho
📍 Av. Doutor Guarany, 535 – *Campus* Cidao – Derby Clube – CEP 62042-030 – Sobral - CE
☎ (88) 3677 4219
✉ ccet@uvanet.br

CENTRO DE CIÊNCIAS DA SAÚDE (CCS)

Diretor: Ricardo Lima dos Santos
📍 Av. Comandante Maurocílio Rocha Pontes, 186 – *Campus* do Derby – Derby Clube – CEP 62042-280 – Sobral - CE
☎ (88) 3677 4242
✉ ccs@uvanet.br

CENTRO DE CIÊNCIAS HUMANAS (CCH)

Diretora: Ana Paula Pinho Pacheco
📍 Av. John Sanford, 1845 – *Campus* do Junco – Junco – CEP 62030-295 – Sobral - CE
☎ (88) 3677 4237
✉ cch@uvanet.br

CENTRO DE FILOSOFIA, LETRAS E EDUCAÇÃO (CENFLE)

Diretora: Maria Elisalene Alves dos Santos
📍 Avenida da Universidade, 850 – *Campus* Betânia – Betânia – CEP 62040-370 – Sobral - CE
☎ (88) 3611 6521
✉ cenfle@uvanet.br

CAMPUS BETÂNIA

📍 Av. da Universidade, 850 – Alto da Brasília – CEP 62040-370 – Sobral - CE
☎ (88) 3677 4229 / 4223

CAMPUS CIDAO

📍 Av. Doutor Guarany, 535 – Jocely Dantas – CEP 62042-030 – Sobral - CE
☎ (88) 3611 6399
✉ ccet@uvanet.br

CAMPUS DO DERBY

📍 Av. Comandante Maurocílio Rocha Pontes, 186 – Jocely Dantas – CEP 62042-280 – Sobral - CE
☎ (88) 3677 4242
✉ ccs@uvanet.br

CAMPUS DO JUNCO

📍 Av. John Sanford, 1845 – Junco – CEP 62030-975 – Sobral - CE
☎ (88) 3611 6832 / 3677 4238
✉ cch@uvanet.br

CAMPUS IBIAPABA

📍 Rua Ministro Antônio Coelho, s/n – Vila Franco – CEP 62370-000 – São Benedito - CE
☎ (88) 3626 6180
✉ direcao_ibiapaba@uvanet.br

COORDENADORIAS DE CURSOS DE GRADUAÇÃO

CURSO DE ADMINISTRAÇÃO (CAMPUS BETÂNIA)

☎ (88) 3611 1178

CURSO DE CIÊNCIAS BIOLÓGICAS (CAMPUS BETÂNIA)

☎ (88) 3611 6343

CURSO DE CIÊNCIAS CONTÁBEIS (CAMPUS BETÂNIA)

☎ (88) 3611 6337

CURSO DE CIÊNCIAS DA COMPUTAÇÃO (CAMPUS CIDAO)

☎ (88) 3677 4222

CURSO DE CIÊNCIAS SOCIAIS (CAMPUS DO JUNCO)

☎ (88) 3677 7857

CURSO DE DIREITO (CAMPUS BETÂNIA)

☎ (88) 3611 6374

CURSO DE EDUCAÇÃO FÍSICA (CAMPUS DO DERBY)

☎ (88) 3677 4254

CURSO DE ENFERMAGEM (CAMPUS DO DERBY)

☎ (88) 3677 4240

CURSO DE ENGENHARIA CIVIL (CAMPUS CIDAO)

☎ (88) 3611 6547

CURSO DE FILOSOFIA (CAMPUS BETÂNIA)

☎ (88) 3611 6370

CURSO DE FÍSICA (CAMPUS CIDAO)

☎ (88) 3677 4245

CURSO DE GEOGRAFIA (CAMPUS DO JUNCO)

☎ (88) 3677 7859

A LISTA COMPLETA DE CURSOS ESTÁ DISPONÍVEL EM



CURSO DE HISTÓRIA (CAMPUS DO JUNCO)

☎ (88) 3677 7858

CURSO DE LETRAS (CAMPUS BETÂNIA)

☎ (88) 3611 6362

CURSO DE MATEMÁTICA (CAMPUS CIDAO)

☎ (88) 3677 4246

CURSO DE PEDAGOGIA (CAMPUS BETÂNIA)

☎ (88) 3611 6411

CURSO DE QUÍMICA (CAMPUS CIDAO)

☎ (88) 3611 6342

CURSO SUPERIOR DE TECNOLOGIA EM CONSTRUÇÃO DE EDIFÍCIOS (CAMPUS CIDAO)

☎ (88) 3677 4261

CURSO DE ZOOTECNIA (CAMPUS BETÂNIA)

☎ (88) 3611 6359



INSTITUIÇÕES DE ENSINO SUPERIOR EM FORTALEZA



UNIFOR UNIVERSIDADE DE FORTALEZA

REITORA
FÁTIMA MARIA
FERNANDES VERAS
Aniversário: 3/3
🏠 Av. Washington Soares, 1321
– Edson Queiroz – CEP 60811-905 –
Fortaleza - CE
☎ (85) 3477 3104 / 3110
✉ reitoria@unifor.br
🌐 www.unifor.br
Mantenedora: Fundação
Edson Queiroz
Natureza jurídica:
Fundação Privada
Índice Geral de Cursos
(2019): 4
Formas de ingresso: Enem,
vestibular e escore Unifor
Fies: sim
Prouni: não

Presidente: Lenise
Queiroz Rocha
Vice-presidente: Manoela
Queiroz Bacelar
Vice-reitora de Ensino de
Graduação e Pós-Graduação:
Maria Clara Cavalcante Bugarim
Vice-reitor de Extensão e
Comunidade Universitária:
Randal Martins Pompeu
Vice-reitor de Administração:
José Maria Gondim
Felismino Júnior
Diretora de Comunicação e
Marketing: Ana Leopoldina
Macedo Quezado Vargas Valle
Diretor de Pesquisa,
Desenvolvimento e Inovação:
João José Vasco Peixoto Furtado

Diretor de Planejamento:
Marcelo Nogueira Magalhães
Diretor de Tecnologia: José
Eurico de Vasconcelos Filho

CENTRO DE CIÊNCIAS
DA COMUNICAÇÃO E
GESTÃO (CCG)
Danielle Batista Coimbra
🏠 Av. Washington Soares, 1321
– bloco R – Edson Queiroz – CEP
60811-905 – Fortaleza - CE
☎ (85) 3477 3123

CENTRO DE CIÊNCIAS
JURÍDICAS (CCJ)
Katherinne de Macêdo
Maciel Mihaliuc
🏠 Av. Washington Soares, 1321
– bloco K – Edson Queiroz – CEP
60811-905 – Fortaleza - CE
☎ (85) 3477 3361

CENTRO DE CIÊNCIAS
DA SAÚDE (CCS)
Lia Maria Brasil de Souza Barroso
🏠 Av. Washington Soares, 1321
– bloco H – Edson Queiroz – CEP
60811-905 – Fortaleza - CE
☎ (85) 3477 3128

CENTRO DE CIÊNCIAS
TECNOLÓGICAS (CCT)
Jackson Sávio de
Vasconcelos Silva
🏠 Av. Washington Soares, 1321
– bloco J – Edson Queiroz – CEP
60811-905 – Fortaleza - CE
☎ (85) 3477 3131



UNI7 CENTRO UNIVERSITÁRIO 7 DE SETEMBRO

Reitor: Ednilton Gomes
de Soárez
Aniversário: 27/12
🏠 Av. Almirante Maximiniano
da Fonseca, 1395 – Engenheiro
Luciano Cavalcante – CEP 60811-
020 – Fortaleza - CE
☎ (85) 4006 7643
✉ reitoria@uni7.edu.br
🌐 www.uni7.edu.br
Mantenedora: Educadora Sete
de Setembro Ltda.
Natureza jurídica: Sociedade
Empresária Limitada
Índice Geral de Cursos
(2019): 4
Formas de ingresso: Enem,
vestibular, transferência
e graduados
Fies: sim
Prouni: sim

SEDE IMPERADOR
🏠 Av. do Imperador, 1330 – Centro
– CEP 60015-050 – Fortaleza - CE
☎ (85) 4006 7770



UNIATENEU CENTRO UNIVERSITÁRIO ATENEU

Reitor: Cláudio Ferreira Bastos
Aniversário: 14/4
🏠 Rodovia BR-116, 9955 – km
10 – Messejana – CEP 60842-395 –
Fortaleza - CE
☎ (85) 3033 5167
✉ sac@uniateneu.edu.br
🌐 www.uniateneu.edu.br
Mantenedora: Sociedade
Educacional Edice Portela Ltda.
Natureza jurídica: Sociedade
Empresária Limitada
Índice Geral de Cursos
(2019): 4
Formas de ingresso: Enem,
vestibular e transferência
Fies: sim
Prouni: sim

UNIDADE ACADÊMICA
MESSEJANA
🏠 Rua Antônio Gadelha, 621
– Messejana – CEP 60871-055 –
Fortaleza - CE
☎ 0800 006 1717

UNIDADE ACADÊMICA
LAGOA DE MESSEJANA
🏠 Rua Manuel Arruda, 70 –
Messejana – CEP 60863-315 –
Fortaleza - CE
☎ 0800 006 1717

UNIDADE ACADÊMICA
GRAND SHOPPING
🏠 Av. Frei Cirilo, 3840 – Messejana
– CEP 60840-285 – Fortaleza - CE
☎ 0800 006 1717

UNIDADE ACADÊMICA
SIQUEIRA
🏠 Av. Augusto dos Anjos, 1915
– Siqueira – CEP 60542-164 –
Fortaleza - CE
☎ 0800 006 1717

UNIDADE ACADÊMICA
HARMONY – BEZERRA
DE MENEZES
🏠 Av. Humberto Monte, 2929 –
Rodolfo Teófilo – CEP 60440-593
– Fortaleza - CE
☎ 0800 006 1717

CURSOS TÉCNICOS
UNIATENEU
UNIDADE MESSEJANA
🏠 Rua Conrado Malta, 264
– Messejana – CEP 60871-010 –
Fortaleza - CE
☎ (85) 3033 5162 / 0800 006 1717

UNIDADE BEZERRA
DE MENEZES
🏠 Av. Bezerra de Menezes, 871
– Parquelândia – CEP 60325-003 –
Fortaleza - CE
☎ (85) 3033 5168 / 5169 / 0800
006 1717

UNIDADE SIQUEIRA
🏠 Av. Augusto dos Anjos, 1915
– Siqueira – CEP 60542-164 –
Fortaleza - CE
☎ 0800 006 1717

UNIDADE ALDEOTA
🏠 Rua Carlos Vasconcelos,
1774 – Aldeota – CEP 60115-170 –
Fortaleza - CE
☎ (85) 3457 6500

PÓS-GRADUAÇÃO
UNIATENEU
UNIDADE ACADÊMICA ALDEOTA
🏠 Rua Carlos Vasconcelos,
1774 – Aldeota – CEP 60115-170 –
Fortaleza - CE
☎ (85) 3457 6500

UNIDADE ACADÊMICA
LAGOA DE MESSEJANA
🏠 Rua Manuel Arruda, 70 –
Messejana – CEP 60863-315 –
Fortaleza - CE
☎ 0800 006 1717

UNIDADE ACADÊMICA
GRAND SHOPPING
🏠 Av. Frei Cirilo, 3840 – Messejana
– CEP 60840-285 – Fortaleza - CE
☎ 0800 006 1717

UNIDADE ACADÊMICA
HARMONY – BEZERRA
DE MENEZES
🏠 Av. Humberto Monte, 2929 –
Rodolfo Teófilo – CEP 60440-593
– Fortaleza - CE
☎ 0800 006 1717



UNICHRISTUS CENTRO UNIVERSITÁRIO CHRISTUS

Reitor: José Lima de
Carvalho Rocha
Aniversário: 19/3
🏠 Rua João Adolfo Gurgel,
133 – Cocó – CEP 60192-345 –
Fortaleza - CE
☎ (85) 3265 8100
✉ fc@unichristus.edu.br
🌐 www.unichristus.edu.br
Mantenedora: Instituto para o
Desenvolvimento da Educação
Ltda.
Natureza jurídica: Sociedade
Simples Limitada
Índice Geral de Cursos
(2019): 4
Formas de ingresso: Enem,
vestibular, transferência
e graduados
Fies: sim
Prouni: sim

CAMPUS DOM LUÍS
🏠 Av. Dom Luís, 911 – Meireles –
CEP 60160-230 – Fortaleza - CE
☎ (85) 3457 5300

CAMPUS PARQUE ECOLÓGICO
🏠 Rua João Adolfo Gurgel,
133 – Cocó – CEP 60192-345 –
Fortaleza - CE
☎ (85) 3265 8100

CAMPUS DIONÍSIO TORRES
🏠 Rua Israel Bezerra, 630 –
Dionísio Torres – CEP 60135-460
– Fortaleza - CE
☎ (85) 3277 1633

CAMPUS BENFICA
🏠 Rua Princesa Isabel, 1920
– Benfica – CEP 60015-061 –
Fortaleza - CE
☎ (85) 3214 8770

CAMPUS BARÃO DE STUDART
🏠 Rua Catão Mamede, 631
– Aldeota – CEP 60140-110 –
Fortaleza - CE
☎ (85) 3266 1836

CAMPUS PARQUE LÂNDIA
🏠 Rua 21 de Abril, 631 – Bela Vista
– CEP 60442-590 – Fortaleza - CE
☎ (85) 3499 1300



UNIGRANDE

CENTRO UNIVERSITÁRIO
DA GRANDE FORTALEZA

Reitora: Cristiane Maria Oliveira Mendonça
Aniversário: 3/1
📍 Av. Lineu Machado, 419 – 2º piso – Loja 2066 – North Shopping Jóquei – Jóquei Clube – CEP 60520-102 – Fortaleza - CE
☎ (85) 3299 9900 / 9992
✉ dpcomunicacao@unigrande.edu.br
🌐 inscricoes.unigrande.edu.br
Mantenedora: Centro Educacional Universitário e Desenvolvimento Profissional Ltda. (Ceudesp)
Natureza jurídica: Sociedade Empresária Limitada
Índice Geral de Cursos (2019): 4
Formas de ingresso: Enem, vestibular, transferência e graduados
Fies: sim
Prouni: sim



ESTÁCIO

CENTRO UNIVERSITÁRIO
ESTÁCIO DO CEARÁ

Reitor: Josué Viana de Oliveira Neto
Aniversário: 19/11
✉ josue.viana@estacio.br / jaqueline.gomes@estacio.br
🌐 www.estacio.br
Mantenedora: Irep - Sociedade de Ensino Superior, Médio e Fundamental Ltda.
Natureza jurídica: Sociedade Empresária Limitada
Índice Geral de Cursos (2019): 3
Formas de ingresso: Enem, vestibular, transferência e graduados
Fies: sim
Prouni: sim

CAMPUS MOREIRA CAMPOS
📍 Rua Vicente Linhares, 308 – Aldeota – CEP 60135-270 – Fortaleza - CE
☎ (85) 3456 4165

CAMPUS PARANGABA
📍 Av. Senador Fernandes Távora, 137 A – Jóquei Clube – CEP 60510-111 – Fortaleza - CE
☎ (85) 3194 9641

CAMPUS VIA CORPVIS
📍 Rua Eliseu Uchôa Beco, 600 – Água Fria – CEP 60810-270 – Fortaleza - CE
☎ (85) 3270 6747

CAMPUS CENTRO
📍 Av. Duque de Caxias, 101 – Centro – CEP 60035-111 – Fortaleza - CE
☎ (85) 3293 4200

CAMPUS QUIXADÁ
📍 Av. Jesus Maria José – lado ímpar – Jardim dos Monólitos – CEP 60035-111 – Quixadá - CE
☎ (88) 2147 5800

CAMPUS IGUATU
📍 Rua José Luis do Carmo, 150 – Jardins do Sul – CEP 63509-502 – Iguatu - CE



UNIFAMETRO

CENTRO UNIVERSITÁRIO FAMETRO

Reitora: Denise Ferreira Maciel
Aniversário: 29/12
📍 Rua Conselheiro Estelita, 500 – Centro – CEP 60010-260 – Fortaleza - CE
☎ (85) 3206 6400
✉ queroseraluno@unifametro.edu.br
🌐 www.unifametro.edu.br
Mantenedora: Empreendimento Educacional Maracanaú Ltda.
Natureza jurídica: Sociedade Empresária Limitada
Índice Geral de Cursos (2019): 4
Formas de ingresso: Enem, vestibular, transferência e graduados
Fies: sim
Prouni: sim

CAMPUS ALDEOTA
📍 Av. Dom Luís, 300 – Aldeota – CEP 60160-196 – Fortaleza - CE

CAMPUS CARNEIRO DA CUNHA
📍 Rua Carneiro da Cunha, 180 – Jacarecanga – CEP 60010-470 – Fortaleza - CE

CAMPUS CONSELHEIRO ESTELITA
📍 Rua Conselheiro Estelita, 500 – Centro – CEP 60010-260 – Fortaleza - CE

CAMPUS PADRE IBIAPINA
📍 Av. Padre Ibiapina, 1243 – Centro – CEP 60010-690 – Fortaleza - CE

ACADEMIA ESPORTIVA
📍 Av. Padre Ibiapina, 1387 – Jacarecanga – CEP 60010-690 – Fortaleza - CE

CLÍNICA INTEGRADA DE SAÚDE
📍 Rua Liberato Barroso, 1503 – Centro – CEP 60030-161 – Fortaleza - CE

COMPLEXO ODONTOLÓGICO
📍 Av. Filomeno Gomes, 184 – Jacarecanga – CEP 60010-280 – Fortaleza - CE

NÚCLEO DE PRÁTICA JURÍDICA
📍 Rua Conselheiro Estelita, 515 – Centro – CEP 60010-260 – Fortaleza - CE

CENTRO DE MEDICINA VETERINÁRIA UNIFAMETRO
📍 Rua Liberato Barroso, 1391 – Centro – CEP 60030-161 – Fortaleza - CE



FB UNI

CENTRO
UNIVERSITÁRIO
FARIAS BRITO

Reitor: Tales de Sá Cavalcante
Aniversário: 26/1
📍 Rua Castro Monte, 1364 – Varjota – CEP 60175-230 – Fortaleza - CE
☎ (85) 3486 9090 / 9101
✉ contato@fbuni.edu.br
🌐 www.fbuni.edu.br
Mantenedora: Organização Educacional Farias Brito Ltda.
Natureza jurídica: Sociedade Empresária Limitada
Índice Geral de Cursos (2019): 4
Formas de ingresso: Enem, vestibular, transferência e graduados
Fies: sim
Prouni: sim



UNINASSAU

CENTRO
UNIVERSITÁRIO
MAURÍCIO DE NASSAU

Reitor: Marcus Fábio Linhares Ponte
Aniversário: 5/4
📍 Av. Visconde do Rio Branco, 2078 – Joaquim Távora – CEP 60055-171 – Fortaleza - CE
☎ (85) 3201 2410
✉ direcao.for@mauriciodenassau.edu.br
🌐 www.uninassau.edu.br
Mantenedora: Ser Educacional S/A
Natureza jurídica: Sociedade Anônima Fechada
Índice Geral de Cursos (2019): 3
Formas de ingresso: Enem, vestibular, transferência e graduados
Fies: sim
Prouni: sim

UNIDADE PARANGABA
Diretora: Manuella Alessandra Aleixo Costa
Aniversário: 24/8
📍 Rua Germano Franck, 613 – Parangaba – CEP 60740-020 – Fortaleza - CE
☎ (85) 3201 2401 / 2402



UNIFANOR WYDEN

CENTRO UNIVERSITÁRIO UNIFANOR WYDEN

Reitor: Gean Carles Mendes dos Santos
Aniversário: 30/1
✉ admissoesunifanor@unifanor.edu.br
🌐 www.unifanor.edu.br
Mantenedora: Yduqs Educacional Ltda.
Natureza jurídica: Sociedade Empresária Limitada
Índice Geral de Cursos (2019): 3
Formas de ingresso: Enem, vestibular, transferência e graduados
Fies: sim
Prouni: sim

CAMPUS DUNAS
📍 Rua Antônio Gomes Guimarães, 150 – Manoel Dias Branco – CEP 60191-195 – Fortaleza - CE
☎ (85) 3052 4882

CAMPUS BEZERRA DE MENEZES
📍 Av. Bezerra de Menezes, 1277 – São Gerardo – CEP 60325-004 – Fortaleza - CE
☎ (85) 3307 4501

A LISTA COMPLETA
DE CURSOS ESTÁ
DISPONÍVEL EM





UNIPITÁGORAS CENTRO UNIVERSITÁRIO PITÁGORAS DE FORTALEZA

Diretor: João Paulo Boiani
Aniversário: 1º/5
📍 Rua Barão de Aratanha, 51 – Centro – CEP 60050-070 – Fortaleza - CE
☎ (85) 99266 7520
✉ joao.boiani@pitagoras.com.br
🌐 www.pitagoras.com.br
Mantenedora: PSES Serviços Educacionais Ltda.
Natureza jurídica: Sociedade Empresária Limitada
Índice Geral de Cursos (2019): 3
Formas de ingresso: vestibular e transferência
Fies: sim
Prouni: sim



FAS FACULDADE ARI DE SÁ

Diretor-executivo: Andrey Lima
Aniversário: 24/4
📍 Av. Heráclito Graça, 826 – Centro – CEP 60040-160 – Fortaleza - CE
☎ (85) 3077 9700
✉ fas@aridesa.com.br
🌐 www.faculdearidesa.edu.br
Mantenedora: Educadora ASC Ltda.
Natureza jurídica: Sociedade Empresária Limitada
Índice Geral de Cursos (2019): 5
Formas de ingresso: Enem, vestibular, transferência e graduados
Fies: sim
Prouni: sim



FCF FACULDADE CATÓLICA DE FORTALEZA

Diretor: Francisco Antônio Francileudo
Aniversário: 12/10
📍 **Entrada 1** – Rua Tenente Benévolo, 201 – Centro – CEP 60160-040 – Fortaleza - CE
Entrada 2 – Av. Monsenhor Tabosa, 3 – Centro – CEP 60165-011 – Fortaleza - CE
Entrada 3 – Av. Dom Manuel, 3 – Centro – CEP 60090-090 – Fortaleza - CE
☎ (85) 3453 2150 / 99855 0056
✉ sec.academica@catolicadefortaleza.edu.br
🌐 www.catolicadefortaleza.edu.br

Mantenedora: Associação Educacional e Cultural Católica de Fortaleza (AECF)
Natureza jurídica: Associação Privada
Índice Geral de Cursos (2019): 3
Formas de ingresso: Enem, vestibular, transferência e graduados
Fies: sim
Prouni: não



FACULDADE CDL

Diretor-geral: Francisco de Assis Costa Cavalcante
Aniversário: 18/5
Superintendente: Lourenço Rodrigues da Mata Filho
📍 Rua 25 de Março, 882 / 780 – Centro – CEP 60060-120 – Fortaleza - CE
☎ (85) 3771 0750
✉ secretariaacademica@faculdadecd.edu.br / damata@faculdadecd.edu.br
🌐 www.faculdadecd.edu.br
Mantenedora: Câmara de Dirigentes Lojistas de Fortaleza
Natureza jurídica: Associação Privada
Índice Geral de Cursos (2019): 4
Formas de ingresso: Enem, vestibular, transferidos e graduados
Fies: sim
Prouni: não



FAC FACULDADE CEARENSE

Diretor-geral: Clemilton Lima de Souza
Aniversário: 6/4
Mantenedora: Centro de Ensino Superior do Ceará
Natureza jurídica: Associação Privada
Índice Geral de Cursos (2019): 3
Formas de ingresso: Enem, vestibular, transferência e graduados
Fies: sim
Prouni: não

CAMPUS SEDE – DAMAS
📍 Av. João Pessoa, 4005 – Damas – CEP 60425-813 – Fortaleza - CE
☎ (85) 3924 0151 / 0152
✉ comunicacao@faculdadescearenses.edu.br
🌐 www.faculdadescearenses.edu.br



FACULDADE FADAM

Diretor-geral: José William Arruda Cavalcante Forte Filho
Aniversário: 20/5
📍 Rodovia Dr. Mendel Steinbruch, 6591 – Planalto Ayrton Senna – CEP 60766-283 – Fortaleza - CE
☎ (85) 3433 5476
✉ atendimento@fadam.edu.br
🌐 www.fadam.edu.br
Mantenedora: Faculdade das Américas Ltda.
Natureza jurídica: Sociedade Simples Ltda.
Índice Geral de Cursos (2019): -*
Formas de ingresso: Enem, vestibular e transferência
Fies: sim
Prouni: não
* Sem IGC publicado até o fechamento desta edição.



FACULDADE INBEC

Diretor-geral: Antônio Bitencourt Nobre
Aniversário: 11/3
📍 Rua Joaquim Nabuco, 2906 – Dionísio Torres – CEP 60125-121 – Fortaleza - CE
☎ (85) 3215 6400
✉ atendimento@inbec.com.br
🌐 www.inbec.edu.br
Mantenedora: Instituto Nacional de Educação Continuada (Inec)
Natureza jurídica: Pessoa Jurídica de Direito Privado
Índice Geral de Cursos (2019): -*
Formas de ingresso: Enem, vestibular e graduados
Fies: não
Prouni: não
* Sem IGC publicado até o fechamento desta edição.



FACULDADE INSPIRAR

Diretora: Maria Ayrtes Ximenes
Ponte Colaço
Aniversário: 27/8
🏠 Rua Coronel Helder Benevides,
160 – Guararapes – CEP 60810-240 – Fortaleza - CE
☎ (85) 3099 4492
✉ ayrtes.ximenes@inspirar.com.br
🌐 www.inspirar.com.br
Mantenedora:
Faculdade Inspirar
Natureza jurídica: AX Centro
de Estudos da Saúde Limitada
/ Inspirar
**Índice Geral de Cursos
(2019):** -
Formas de ingresso: matrícula
Fies: não
Prouni: não
* Sem IGC publicado até o
fechamento desta edição.



FLF FACULDADE LOURENÇO FILHO

Diretor: Antônio Filgueiras
Lima Filho
Aniversário: 21/1
🏠 Rua Barão do Rio Branco,
2101 – Centro – CEP 60025-062 –
Fortaleza - CE
☎ (85) 4009 6060
✉ atendimento@flf.edu.br
🌐 www.flf.edu.br
Mantenedora: Organização
Cearense de Educação Superior
(Ocesu) Ltda.
Natureza jurídica: Sociedade
Empresária Limitada
**Índice Geral de Cursos
(2019):** 3
Formas de ingresso: Enem,
vestibular, transferência
e graduados
Fies: sim
Prouni: sim



FAP FACULDADE PARAÍSO - FORTALEZA

Diretor-geral: João Luís
Alexandre Fiúsa
Aniversário: 28/3
🏠 Av. Barão de Studart, 1400
– Aldeota – CEP 60120-024 –
Fortaleza - CE
☎ (85) 3044 2212
✉ fap@fapce.edu.br
🌐 www.fapce.edu.br/fapfortaleza
Mantenedora: Fiúsa Educacional
S/S Ltda. - EPP
Natureza jurídica: Sociedade
Simples Limitada
**Índice Geral de Cursos
(2019):** -
Formas de ingresso: Enem,
vestibular online, vestibular,
vestibular agendado,
transferência e graduados
Fies: sim
Prouni: sim
* Sem IGC publicado até o
fechamento desta edição.



FACPP FACULDADE PAULO PICANÇO

Diretor: Paulo Roberto
Barroso Picanço
Aniversário: 5/8
🏠 Rua Joaquim Sá, 900 – Dionísio
Torres – CEP 60135-218 –
Fortaleza - CE
☎ (85) 3272 3222
✉ contato@facpp.edu.br
🌐 www.faculdadepaulopicanco.
edu.br
Mantenedora: Centro Avançado
de Ortodontia Paulo Picanço
Natureza jurídica: Sociedade
Simples Limitada
**Índice Geral de Cursos
(2019):** -
Formas de ingresso: vestibular
Fies: sim
Prouni: sim
* Sem IGC publicado até o
fechamento desta edição.



FACULDADE PLUS

Diretor-geral: Cleison
Luis Rabelo
Aniversário: 11/10
🏠 Av. Bezerra de Menezes, 100
– Farias Brito – CEP 60325-000 –
Fortaleza - CE
☎ (85) 3298 6531 / 3221 5637 /
98891 5084 / 99900 6262
✉ direcaogeral@faculdadeplus.
edu.br
🌐 www.faculdadeplus.edu.br
Mantenedor: Instituto Teológico
Padre Giuliano (Itepagi)
Natureza jurídica: Associação
Privada com Fins Lucrativos
**Índice Geral de Cursos
(2019):** -
Formas de ingresso: Enem,
vestibular, transferência
e graduados
Fies: sim
Prouni: sim
* Sem IGC publicado até o
fechamento desta edição.

**UNIDADE CAUCAIA
COLÉGIO JANUSA CORRÊA**
🏠 Rua Nossa Senhora dos
Prazeres, 238 – Centro – CEP
61600-080 – Caucaia - CE
☎ (85) 3342 6319 / 98888 3762

UNIDADE CONJUNTO CEARÁ
🏠 Av. G, 476 – Conjunto Ceará –
CEP 60533-655 – Fortaleza - CE
☎ (85) 3259 3841 / 98690 4585

UNIDADE MARACANAÚ
🏠 Rua João de Alencar, 112 – 1º
andar – Centro – CEP 61900-150 –
Maracanaú - CE
☎ (85) 99686 6282

UNIDADE MARAPONGA
🏠 Av. Godofredo Maciel, 2317 –
sala 106 – Maraponga – CEP 60710-
683 – Fortaleza - CE
☎ (85) 3495 1002 / 99933 4775

UNIDADE MESSEJANA
🏠 Rua Padre Pedro de Alencar,
540 – sala 120 – Messejana – CEP
60840-280 – Fortaleza - CE
☎ (85) 3033 0144 / 99686 6282

A LISTA COMPLETA
DE CURSOS ESTÁ
DISPONÍVEL EM



FRT FACULDADE RODOLFO TEÓFILO

Diretor-geral: Manfredo Luiz Lins
e Silva
Aniversário: 6/7
🏠 Av. do Imperador, 1360 – Centro
– CEP 60015-052 – Fortaleza - CE
☎ (85) 3022 1650
✉ ouvidoria@ftr.edu.br
🌐 www.ftr.edu.br
Mantenedor: Instituto do Câncer
do Ceará
Natureza jurídica:
Associação Privada
**Índice Geral de Cursos
(2019):** -
Formas de ingresso: Enem
e vestibular
Fies: não
Prouni: não
* Sem IGC publicado até o
fechamento desta edição.



FACINE

FACULDADES DE CIÊNCIAS E TECNOLOGIA DO NORDESTE

Diretora: Iara de Castro Melo
Andrade Leite
Aniversário: 3/4
📍 Rua Professor Jacinto Botelho,
1600 – Guararapes – CEP 60810-
050 – Fortaleza - CE
☎ (85) 3025 9701 / 9704
✉ secretaria@facine.edu.br
🌐 www.facine.edu.br
Mantenedora: Faculdades
de Ciências e Tecnologia do
Nordeste - EPP
Natureza jurídica: Sociedade
Empresária Jurídica
**Índice Geral de Cursos
(2019):** 3
Formas de ingresso: Enem,
vestibular, transferência
e graduados
Fies: sim
Prouni: sim



SENAC

FACULDADE SENAC DO CEARÁ

Diretor: Luís Antônio
Rabelo Cunha
Aniversário: 1º/3
📍 Av. Tristão Gonçalves, 1245
– Centro – CEP 60015-000 –
Fortaleza - CE
☎ (85) 99119 6391
✉ facultadesenac@ce.senac.br
🌐 www.facultadesenacce.com.br
Mantenedor: Serviço Nacional
de Aprendizagem Comercial
(Senac)
Natureza jurídica: Entidade
privada, sem fins lucrativos
Índice Geral de Cursos (2019): - *
Formas de ingresso: Enem,
vestibular e transferência
Fies: não**
Prouni: sim
* Sem IGC publicado até o
fechamento desta edição.
** Em processo de autorização.



FSM

FACULDADE STELLA MARIS

Diretora: Alessandra
Sales Fontenele
Aniversário: 24/2
📍 Rua Edite Braga, 50 – Jardim
América – CEP 60410-436 –
Fortaleza - CE
☎ (85) 98778 2150
✉ facultadestellamaris@gmail.com
🌐 www.stellamaris.edu.br
Mantenedora: CIA Educacional
Rancho Alegre
Natureza jurídica: Sociedade
Anônima Fechada
**Índice Geral de Cursos
(2019):** 3
Formas de ingresso:
Enem, vestibular e
vestibular programado
Fies: não
Prouni: não



UNINTA

FORTALEZA

FACULDADE UNINTA FORTALEZA

Diretor-geral: Daniel Rontgen
Melo Rodrigues
Aniversário: 4/11
📍 Rua Vilebaldo Aguiar, 133
– Cocó – CEP 60192-010 –
Fortaleza - CE
☎ (85) 3112 3500
✉ prodex@uninta.edu.br
🌐 www.fortaleza.faculdadeuninta.
com.br
Mantenedora: Associação Igreja
Adventista Missionária (Aiamis)
**Natureza
jurídica:** Associação Privada
Índice Geral de Cursos (2019): - *
Formas de ingresso: Enem,
vestibular, graduados
e transferência
Fies: sim
Prouni: não
* Sem IGC publicado até o
fechamento desta edição.



UNIRB

FACULDADE UNIRB

Diretor: Carlos Joel Pereira
Aniversário: 12/10
📍 Av. João Pessoa, 3884 – Damas
– CEP 60425-812 – Fortaleza - CE
☎ (85) 3392 3860
✉ atendimento@unirb.edu.br
🌐 www.unirb.edu.br
Mantenedora: Universidade
Regional Brasileira S/A
Natureza jurídica: Sociedade
Anônima Fechada
**Índice Geral de Cursos
(2019):** - *
Formas de ingresso: Enem,
vestibular, transferência
e graduados
Fies: sim
Prouni: sim
* Sem IGC publicado até o
fechamento desta edição.



RATIO

FACULDADE TEOLÓGICA E FILOSÓFICA

Diretor: Deoclécio Justino
Azevedo Said
Aniversário: 26/9
📍 Rua Isac Amaral, 420 – Dionísio
Torres – CEP 60135-253 –
Fortaleza - CE
📍 Av. Rogaciano Leite, 340
– Salinas – CEP 60810-786 –
Fortaleza - CE
☎ (85) 3771 7500 (Dionísio Torres)
/ 3032 3007 (Salinas)
✉ ratio@ratio.edu.br
🌐 www.ratio.edu.br
Mantenedora: Centro de Ensino
Superior Ratio Ltda.
Natureza jurídica: Sociedade
Empresária Limitada
**Índice Geral de Cursos
(2019):** 2
Formas de ingresso: Enem,
vestibular, transferência
e graduados
Fies: não
Prouni: não



INSTITUTO DOM JOSÉ
de educação e cultura

IDJ

INSTITUTO DOM JOSÉ DE EDUCAÇÃO E CULTURA

Presidente: Jeanne Marguerite
Molina Moreira
Aniversário: 25/6
📍 Av. Heráclito Graça, 400
– Centro – CEP 60140-060 –
Fortaleza - CE
☎ (85) 4012 0708 / 99983 7512
✉ contato@idj.com.br
🌐 www.idj.com.br
Mantenedora: Instituto Dom
José de Educação e Cultura
Natureza jurídica:
Associação Privada
Formas de ingresso: vestibular,
transferência e graduados
Fies: não
Prouni: não



INSTITUIÇÕES DE ENSINO SUPERIOR NA REGIÃO METROPOLITANA DE FORTALEZA

CASCADEL



UNIFAMETRO FACULDADE UNIFAMETRO CASCADEL

Reitora: Denise Ferreira Maciel
Aniversário: 29/12

📍 Rua João Moreira de Paula,
2601 – Centro – CEP 62850-000 –
Cascavel - CE

☎ (85) 3033 5777

✉ secretaria@unifametro.edu.br

🌐 www.unifametro.edu.br

Mantenedora: Empreendimento
Educativo Maracanaú Ltda.

Natureza jurídica: Instituição
de Ensino Superior Particular em
sentido estrito, com fins lucrativos

Índice Geral de Cursos

(2019): -*

Formas de ingresso: Enem,
vestibular, transferência
e graduados

Fies: sim

Prouni: sim

* Sem IGC publicado até o
fechamento desta edição.

CAUCAIA



FATENE FACULDADE TERRA NORDESTE

Diretor: João Alberto

Matias Costa

Aniversário: 26/3

📍 Rua Coronel Correia, 1119

– Soledade – CEP 61600-000 –

Caucaia - CE

☎ (85) 3299 2829

✉ joao.alberto.costa@fatene.edu.br

🌐 www.fatene.edu.br

Mantenedora: Sociedade
Uninordeste de Educação

Universitária de Caucaia S/S Ltda.

Natureza jurídica: Sociedade

Simples Limitada

Índice Geral de Cursos

(2019): 3

Formas de ingresso: Enem,
vestibular, vestibular *on-line*
e transferência

Fies: sim

Prouni: sim

EUSÉBIO



UNICHRISTUS CENTRO UNIVERSITÁRIO CHRISTUS*

Reitor: José Lima de

Carvalho Rocha

Aniversário: 19/3

📍 Rua Francisco Oliveira Almeida,

1100 – Amador – CEP 61760-000 –

Eusébio- CE

☎ (85) 3265 8100

✉ fc@unichristus.edu.br

🌐 www.unichristus.edu.br

Mantenedora: Instituto para o
Desenvolvimento da Educação

Ltda.

Natureza jurídica: Sociedade

Simples Limitada

Formas de ingresso: Enem,

vestibular, transferência

e graduados

Fies: sim

Prouni: sim

* Segundo a instituição, as

atividades terão início em 2023.

GUAIÚBA



FAESDO FACULDADE ESCOLA SOBRAL DE OLIVEIRA

Diretor-geral: Danilo Sobral
de Oliveira

Aniversário: 18/9

📍 Rua Joaquim Dias Cunha, 545

– Francisco Rodrigues Ramos –

CEP 61890-000 – Guaiúba - CE

☎ (88) 3181 2605 / 98788 7340

✉ faesdo@gmail.com

🌐 www.faesdo.com.br

Mantenedor: Danilo Sobral de
Oliveira Eireli

Natureza jurídica: Empresa
Individual de Responsabilidade

Limitada (de Natureza

Empresária)

Índice Geral de Cursos

(2019): -*

Formas de ingresso: vestibular

Fies: não

Prouni: não

* Sem IGC publicado até o

fechamento desta edição.

HORIZONTE



FMH FACULDADE METROPOLITANA DE HORIZONTE

Diretor: Rafael Benevides Dias

Aniversário: 21/6

📍 Rua Ciro Bilhar, 1205 – Centro –

CEP 62880-000 – Horizonte - CE

☎ (85) 3336 1265 / 99130 8041

✉ contato@fmh-ce.com.br

🌐 www.fmh-ce.com.br

Mantenedora: Centro de Ensino
Superior e Capacitação Ltda.

- EPP

Natureza jurídica: Sociedade

Empresária Limitada

Índice Geral de Cursos

(2019): -*

Formas de ingresso: Enem,
vestibular, transferência

e graduados

Fies: sim

Prouni: não

* Sem IGC publicado até o

fechamento desta edição.

MARACANAÚ



UNIFAMETRO FACULDADE UNIFAMETRO MARACANAÚ

Diretora: Denise Ferreira Maciel

Aniversário: 29/12

📍 Rodovia Senador Almir Pinto

– CE-065, 8885 – Jaçanaú – CEP

61915-000 – Maracanaú - CE

☎ (85) 3033 5749

✉ secretaria@unifametro.edu.br

🌐 www.unifametro.edu.br

Mantenedora: Empreendimento
Educativo Maracanaú Ltda.

Natureza jurídica: Instituição

de Ensino Superior Particular em

sentido estrito, com fins lucrativos

Índice Geral de Cursos

(2019): 4

Formas de ingresso: Enem,
vestibular, transferência

e graduados

Fies: sim

Prouni: sim



UNINASSAU FACULDADE UNINASSAU MARACANAÚ

Diretor: Alan Felipe Caires

Aniversário: 12/6

📍 Av. I, 101 – Jereissati I –

CEP 61900-410 – Maracanaú - CE

☎ (81) 4020 9734

✉ direcao.maracanau@uninassau.

edu.br

🌐 www.uninassau.edu.br

Mantenedora: Ser Educacional
S/A

Natureza jurídica: Sociedade

Anônima Fechada

Índice Geral de Cursos

(2019): -*

Formas de ingresso: Enem,
vestibular, transferência

e graduados

Fies: sim

Prouni: sim

* Sem IGC publicado até o

fechamento desta edição.



INSTITUIÇÕES DE ENSINO SUPERIOR NO INTERIOR

PACAJUS



FEP FACULDADE DE ENSINO PORTAL

Diretor: José Luís Eduardo Pinto Figueiredo
Aniversário: 30/3
📍 Rodovia BR-116 – km 54 – Zona Rural – CEP 62870-000 – Pacajus - CE
☎ (85) 3348 0120
✉ secretaria.academica@fep.edu.br
🌐 www.fep.edu.br
Mantenedora: Instituto de Educação Portal (IEP)
Natureza jurídica: Associação Privada
Índice Geral de Cursos (2019): -*
Formas de ingresso: Enem, vestibular, transferência e graduados
Fies: não
Prouni: não
* Sem IGC publicado até o fechamento desta edição.

ALTO SANTO



FVC FACULDADE VALE DO CAJÚ

Diretor-geral: Antônio Henrique Dummar Antero
Aniversário: 5/2
📍 Rua José Lúcio de Menezes, 885 – Croatá II – CEP 62870-000 – Pacajus - CE
☎ (85) 3348 7317 / 98838 4876
✉ comercial@faculdadevaledocaju.edu.br
🌐 www.faculdadevaledocaju.edu.br
Mantenedora: Antelo – Centro de Ensino Superior Ltda. - EPP
Natureza jurídica: Sociedade Empresária Limitada
Índice Geral de Cursos (2019): -*
Formas de ingresso: Enem, vestibular, vestibular programado, transferência e graduados
Fies: sim
Prouni: sim
* Sem IGC publicado até o fechamento desta edição.



FRJ FACULDADE REGIONAL JAGUARIBANA

Diretor: Cleison Luis Rabelo
Aniversário: 11/10
📍 Rua Joaquim de Paula Nogueira, 501 – Centro – CEP 62970-000 – Alto Santo - CE
☎ (88) 99932 6739 / (85) 99652 7614
✉ frj@frjaltosanto.edu.br
🌐 www.frjaltosanto.edu.br
Mantenedora: Instituto Teológico Padre Giuliano (Itepagi)
Natureza jurídica: Associação Privada
Índice Geral de Cursos (2019): -*
Formas de ingresso: Enem, vestibular e transferência
Fies: sim
Prouni: sim
* Sem IGC publicado até o fechamento desta edição.

ARACATI



UNIJAGUARIBE CENTRO UNIVERSITÁRIO DO VALE DO JAGUARIBE

Reitor: Antônio Henrique Dummar Antero
Aniversário: 5/2
📍 Rodovia CE-040 – km 138 – Aeroporto – CEP 62800-000 – Aracati - CE
☎ (88) 99678 0027
✉ comunicacao@fvj.br / antonio. antero@fvj.br
🌐 www.fvj.br
Mantenedora: União de Educação e Cultura Vale do Jaguaribe Ltda.
Natureza jurídica: Sociedade Empresária Limitada
Índice Geral de Cursos (2019): 3
Formas de ingresso: Enem, vestibular, vestibular programado, transferência e graduados
Fies: sim
Prouni: sim



PITÁGORAS ARACATI FACULDADE PITÁGORAS DE ARACATI

Diretora: Alda Cristina Oliveira de Souza Vidal
Aniversário: 1º/6
📍 Rua Coronel Pompeu, 1049 – Centro – CEP 72800-000 – Aracati - CE
☎ (88) 99689 4933
✉ alda.vidal@parceiro-pitagoras.com.br
🌐 www.pitagoras.com.br
Mantenedora: Sistema Pitágoras de Educação Superior
Natureza jurídica: Empresa privada com fins lucrativos
Índice Geral de Cursos (2019): -*
Formas de ingresso: Enem, vestibular e graduados
Fies: não
Prouni: sim
* Sem IGC publicado até o fechamento desta edição.

BATURITÉ



FMB FACULDADE DO MACIÇO DO BATURITÉ

Diretor-geral: Edilson Silva Castro
Aniversário: 9/3
📍 Rua Edmundo Bastos, s/n – Sanharão – CEP 62760-000 – Baturité - CE
☎ (85) 3347 2774
✉ direcao@faculdadefmb.edu.br
🌐 www.faculdadefmb.edu.br
Mantenedora: Instituto de Ensino Superior Teológico Cristão (Iestec) - EEP
Natureza jurídica: Sociedade Empresária Limitada
Índice Geral de Cursos (2019): 3
Formas de ingresso: Enem, vestibular, transferência e graduados
Fies: sim
Prouni: não

CRATEÚS



FPO FACULDADE PRINCESA DO OESTE

Diretora-geral: Maria da Piedade Burgos de Macêdo Alves
Aniversário: 7/1
📍 Rua Zacarias Carlos de Melo, 1000 – São Vicente – CEP 63700-190 – Crateús - CE
☎ (88) 3691 2842 / 0436 / 99613 7730 / 99464 8095
✉ secretaria@fpo.edu.br / aristides.araujo@fpo.edu.br
🌐 www.fpo.edu.br
Mantenedora: Sales Burgos Consultoria e Serviços Educacionais Ltda. - ME
Natureza jurídica: Sociedade Empresária Limitada
Índice Geral de Cursos (2019): 3
Formas de ingresso: Enem, vestibular, vestibular programado, transferência e graduados
Fies: sim
Prouni: sim

ICÓ



UNIVS CENTRO UNIVERSITÁRIO VALE DO SALGADO

Reitor: Jaime Romero de Souza
Aniversário: 13/12
📍 Rua Monsenhor Frota, 609 – Centro – CEP 63430-000 – Icó - CE
☎ (88) 3561 9200
✉ comunicacao@univs.edu.br
🌐 www.univs.edu.br
Mantenedora: TCC Educação, Ciência e Cultura Ltda.
Natureza jurídica: Sociedade Empresária Limitada
Índice Geral de Cursos (2019): 4
Formas de ingresso: Enem, vestibular, transferência e graduados
Fies: sim
Prouni: sim

IGUATU



UNINTA
FACULDADE
UNINTA IGUATU

Diretor: Daniel Rontgen
Melo Rodrigues
Aniversário: 4/11
📍 Av. Agenor Araújo, 424 – Centro
– CEP 63500-110 – Iguatu - CE
☎ (88) 3112 3500
✉ prodi@uninta.edu.br
🌐 www.faculdadeuninta.com.br/iguatu
Mantenedora: Associação Igreja
Adventista Missionária (Aiamis)
Natureza jurídica:
Associação Privada
**Índice Geral de Cursos
(2019):** -*
Formas de ingresso: Enem,
vestibular, transferência
e graduados
Fies: não
Prouni: não
* Sem IGC publicado até o
fechamento desta edição.

IPU



FACULDADES
FAEDI
FACULDADE EDUCAR
DA IBIAPABA E
FACULDADE DE
EDUCAÇÃO DA
IBIAPABA

Diretora: Maria Socorro
Rodrigues Araújo
Aniversário: 21/6
📍 Rodovia CE-187 – km 231 – Mina
– CEP 62250-000 – Ipu - CE
☎ (88) 99698 7220
✉ direcaogeral@faedi.edu.br
🌐 www.faedi.edu.br
Mantenedora: Centro de
Formação Universe Eirelli - ME
Natureza jurídica:
Empresa Individual de
Responsabilidade Limitada
**Índice Geral de Cursos
(2019):** -*
Formas de ingresso: Enem,
vestibular, vestibular programado,
transferência e graduados
Fies: sim
Prouni: não
* Sem IGC publicado até o
fechamento desta edição.

ITAPIPOCA



UNINTA
FACULDADE UNINTA
ITAPIPOCA

Diretor: Daniel Rontgen
Melo Rodrigues
Aniversário: 4/11
📍 Rodovia BR-402, 354 –
Encruzilhada – CEP 62500-000 –
Itapipoca - CE
☎ (88) 2137 0279
✉ faleconosco@faculdadeuninta.
com.br
🌐 www.faculdadeuninta.com.br/
itapipoca
Mantenedora: Associação Igreja
Adventista Missionária (Aiamis)
Natureza jurídica:
Associação Privada
**Índice Geral de Cursos
(2019):** -*
Formas de ingresso: Enem,
vestibular, transferência
e graduados
Fies: sim
Prouni: não
* Sem IGC publicado até o
fechamento desta edição.

JUAZEIRO DO NORTE



UNILEÃO
CENTRO
UNIVERSITÁRIO
DOUTOR LEÃO
SAMPAIO

Reitor: Jaime Romero de Souza
Aniversário: 13/12
✉ faleconosco@leaosampaio.
edu.br
🌐 www.unileao.edu.br
Mantenedora: Instituto Leão
Sampaio de Ensino Universitário
Ltda.
Natureza jurídica: Sociedade
Empresária Limitada
**Índice Geral de Cursos
(2019):** 4
Formas de ingresso: Enem,
vestibular, transferência
e graduados
Fies: sim
Prouni: sim

UNIDADE CRAJUBAR
📍 Av. Padre Cícero, 2830 – Cajuína
São Geraldo – CEP 63022-115 –
Juazeiro do Norte - CE
☎ (88) 2101 1000

UNIDADE SAÚDE
📍 Av. Leão Sampaio – km 3
– Lagoa Seca – CEP 63040-005 –
Juazeiro do Norte - CE
☎ (88) 2101 1052

UNIDADE LAGOA SECA
📍 Av. Maria Letícia Leite Pereira,
s/n – Lagoa Seca – CEP 63040-405
– Juazeiro do Norte - CE
☎ (88) 2101 1046



UNIJUAZEIRO
CENTRO
UNIVERSITÁRIO DE
JUAZEIRO DO NORTE

Diretora-geral: Milana Drumond
Ramos Santana
Aniversário: 16/12
📍 Rua São Francisco, 1224 – São
Miguel – CEP 63010-475 – Juazeiro
do Norte - CE
☎ (88) 2101 2777
✉ milana@unijuazeiro.edu.br /
cicero.luiz@unijuazeiro.edu.br
🌐 www.unijuazeiro.edu.br
Mantenedora: Ser Educacional
S/A
Natureza jurídica: Sociedade
Empresária Limitada
**Índice Geral de Cursos
(2019):** 3
Formas de ingresso: Enem,
vestibular, vestibular programado,
transferência e graduados
Fies: sim
Prouni: sim



UNIFAP
CENTRO
UNIVERSITÁRIO
PARAÍSO

Reitor: João Luís Alexandre Fiúsa
Aniversário: 28/3
📍 Rua Conceição, 1228 – São
Miguel – CEP 63010-465 – Juazeiro
do Norte - CE
☎ (88) 3512 3299
✉ fap@fapce.edu.br
🌐 www.fapce.edu.br
Mantenedora: Fiúsa Educacional
S/S Ltda. - EPP
Natureza jurídica: Sociedade
Simples Limitada
**Índice Geral de Cursos
(2019):** 4
Formas de ingresso: Enem,
vestibular, vestibular agendado,
vestibular online, transferência
e graduados
Fies: sim
Prouni: sim



CECAPE
FACULDADE DE
ODONTOLOGIA
CECAPE

Diretor: John Eversong Lucena
de Vasconcelos
Aniversário: 6/1
📍 Av. Padre Cícero, 3917 – São
José – CEP 63024-015 – Juazeiro
do Norte - CE
☎ (88) 3512 1590 / 99957 0023
✉ roberto.lacerda@
faculdadececape.edu.br
🌐 www.faculdadececape.edu.br
Mantenedora: Faculdade
Cecape Ltda.
Natureza jurídica: Sociedade
Empresária Limitada
**Índice Geral de Cursos
(2019):** -*
Formas de ingresso: Enem,
vestibular, vestibular agendado,
transferência e graduados
Fies: sim
Prouni: sim
* Sem IGC publicado até o
fechamento desta edição.

A LISTA COMPLETA
DE CURSOS ESTÁ
DISPONÍVEL EM



ESTÁCIO
ESTÁCIO DE JUAZEIRO
DO NORTE

Diretor-geral: Rodrigo Otávio
Ferreira Lira
📍 Av. Tenente Raimundo Rocha,
515 – Cidade Universitária –
CEP 63040-360 – Juazeiro do
Norte - CE
☎ (88) 3572 7800
✉ rodrigo.lira@estacio.br
🌐 www.estacio.br
Mantenedora: Irep - Sociedade
de Ensino Superior, Médio e
Fundamental Ltda.
Natureza jurídica: Sociedade
Empresária Limitada
**Índice Geral de Cursos
(2019):** 3
Formas de ingresso: Enem,
vestibular, transferência
e graduados
Fies: sim
Prouni: sim

**ESTÁCIO - IDOMED JUAZEIRO
DO NORTE (INSTITUTO
DE EDUCAÇÃO MÉDICA)**
Diretora-geral de Medicina:
Cícera Janielly de Matos
Cassiano Pinheiro
📍 Av. Tenente Raimundo Rocha,
515 – Cidade Universitária –
CEP 63040-360 – Juazeiro do
Norte - CE
☎ (88) 3572 7800
✉ cicera.cassiano@estacio.br

FATEC CARIRI

FACULDADE DE
TECNOLOGIA CENTEC

Diretor: Cícero Emerson Lacerda de Sousa
Aniversário: 7/12
📍 Rua Amália Xavier de Oliveira, s/n – Triângulo – CEP 63040-000 – Juazeiro do Norte - CE
☎ (88) 3566 4048 / 4053
🌐 fatec_cariri@centec.org.br
Mantenedora: Instituto Centro de Ensino Tecnológico (Centec)
Natureza jurídica: Associação Privada Sem Fins Lucrativos de Interesse Público
Índice Geral de Cursos (2019): 3
Formas de ingresso: vestibular
Fies: não
Prouni: não

FACULDADE PITÁGORAS UNOPAR DE JUAZEIRO DO NORTE

Diretor: Cícero Flavio Carvalho de Andrade
Aniversário: 8/1
📍 Rua do Seminário, 515 – Centro – CEP 63010-145 – Juazeiro do Norte - CE
☎ (88) 3211 6000
✉ ciceroflavio@gmail.com
🌐 www.unopar.com.br
Mantenedora: Faec - Formação e Apoio Educacional do Cariri Ltda.
Natureza jurídica: Sociedade Empresária Limitada
Índice Geral de Cursos (2019): -*
Formas de ingresso: vestibular e transferência
Fies: sim
Prouni: sim
* Sem IGC publicado até o fechamento desta edição.

LIMOEIRO DO NORTE

FACULDADE VIDAL

Diretora: Débora Vidal Freitas Leitão
Aniversário: 20/10
📍 Rua Coronel Antônio Joaquim, 1759 – Centro – CEP 62930-000 – Limoeiro do Norte - CE
☎ (88) 3423 6090
✉ direcao geral@favili.com.br
🌐 www.favili.com.br
Mantenedora: Instituto Jaguaribano de Ensino Ltda. - ME
Natureza jurídica: Sociedade Simples Limitada
Índice Geral de Cursos (2019): -*
Formas de ingresso: Enem, vestibular, transferência e graduados
Fies: sim
Prouni: sim
* Sem IGC publicado até o fechamento desta edição.

MILHÃ

FASEC

FACULDADE DO
SERTÃO CENTRAL

Diretor: Francisco Roneuto de Lima
Aniversário: 6/3
📍 Rodovia BR-226 – km 67 – Centro – CEP 63635-000 – Milhã - CE
☎ (88) 3529 1586
✉ contato@fasec.com.br
🌐 www.fasec.com.br
Mantenedora: União Estudantil do Sertão Central (Unesc) Ltda.
Natureza jurídica: Sociedade Empresária Limitada
Índice Geral de Cursos (2019): -*
Formas de ingresso: Enem, vestibular, vestibular programado e transferência
Fies: não
Prouni: não
* Sem IGC publicado até o fechamento desta edição.

QUIXADÁ

UNICATÓLICA

CENTRO
UNIVERSITÁRIO
CATÓLICA DE QUIXADÁ

Reitor: Marcos James Chaves Bessa
Aniversário: 21/1
📍 Rua Juvêncio Alves de Oliveira, 660 – Centro – CEP 63900-257 – Quixadá - CE
☎ (88) 3412 6700
✉ marketing@unicatolicaquixada.edu.br
🌐 www.unicatolicaquixada.edu.br
Mantenedora: Associação Educacional e Cultural de Quixadá
Natureza jurídica: Associação Privada
Índice Geral de Cursos (2019): 4
Formas de ingresso: Enem, vestibular, transferência e graduados
Fies: sim
Prouni: sim

CISNE

CISNE FACULDADE
DE QUIXADÁ

Diretor-geral: Ciro Gomes Magalhães
Aniversário: 23/10
📍 Av. Doutor Antônio Moreira Magalhães, 457 – Jardim dos Monólitos – CEP 63909-150 – Quixadá - CE
☎ (88) 3412 3088
✉ contato@faculadecisne.edu.br
🌐 www.faculadecisne.edu.br
Mantenedora: Instituto Educacional e Tecnológico de Quixadá Ltda.
Natureza jurídica: Sociedade Empresária Limitada
Índice Geral de Cursos (2019): 3
Formas de ingresso: Enem e vestibular
Fies: sim
Prouni: sim

FADAT

FACULDADE DOM
ADELIO TOMASIN

Diretor: José Nilson Ferreira Gomes Filho
Aniversário: 11/11
📍 Av. Plácido Castelo, 4773 – São João – CEP 63900-403 – Quixadá - CE
☎ (88) 3412 2305
✉ contato@fadat.edu.br
🌐 www.fadat.edu.br
Mantenedora: Instituto Educacional e de Desenvolvimento Profissional São João Paulo II Ltda.
Natureza jurídica: Sociedade Empresária Limitada
Índice Geral de Cursos (2019): -*
Formas de ingresso: Enem, vestibular programado, transferência e graduados
Fies: sim
Prouni: sim
* Sem IGC publicado até o fechamento desta edição.

QUIXERAMOBIM

FATEC SERTÃO CENTRAL

FACULDADE DE
TECNOLOGIA CENTEC

Diretor: Francisco Jardel Rodrigues da Paixão
Aniversário: 26/1
📍 Av. Geraldo Bizarria de Carvalho – km 2 – Vila Betânia – CEP 63800-000 – Quixeramobim - CE
☎ (88) 3441 1320
✉ fatec_sertaocentral@centec.org.br
Mantenedora: Instituto Centro de Ensino Tecnológico
Natureza jurídica: Associação Privada
Índice Geral de Cursos (2019): 3
Formas de ingresso: vestibular
Fies: não
Prouni: não





SOBRAL



UNINTA CENTRO UNIVERSITÁRIO INTA

Reitor: Daniel Rontgen
Melo Rodrigues
Aniversário: 4/11
🏠 Rua Antônio Rodrigues
Magalhães, 359 – Dom Expedito
Lopes – CEP 62050-100 –
Sobral - CE
☎ (88) 3112 3500
✉ prodi@uninta.edu.br
🌐 www.uninta.edu.br
Mantenedora: Associação Igreja
Adventista Missionária (Aiamis)
Natureza jurídica:
Associação Privada
**Índice Geral de Cursos
(2019):** -
Formas de ingresso: Enem,
vestibular, transferência
e graduados
Fies: sim
Prouni: não

CAMPUS ITAPIPOCA
🏠 Rodovia BR-402, 354 –
Encruzilhada – CEP 62500-000 –
Itapipoca - CE
☎ (88) 3112 3500
✉ prodi@uninta.edu.br
🌐 www.uninta.edu.br/site/
itapipoca



F5 FACULDADE 05 DE JULHO

Diretora: Nayara Machado
Melo Ponte
🏠 Estrada do Jordão – km 2 – CEP
62010-970 – Sobral - CE
☎ (88) 99236 3972
✉ ouvidoria@faculdadef5.com.br
🌐 www.faculdadef5.com.br
Mantenedora: Associação Igreja
Adventista Missionária (Aiamis)
Natureza jurídica:
Associação Privada
**Índice Geral de Cursos
(2019):** -
Formas de ingresso: Enem,
vestibular, transferência
e graduados
Fies: sim
Prouni: não
* Sem IGC publicado até o
fechamento desta edição.



PITÁGORAS SOBRAL FACULDADE PITÁGORAS DE SOBRAL

Diretora: Cilmara de Oliveira
Barreto Langer
Aniversário: 28/4
🏠 Av. Monsenhor José Aloísio
Pinto, 300 – subsolo – Sobral
Shopping – Dom Expedito –
CEP 62050-255 – Sobral - CE
☎ (88) 3677 9800
✉ cilmara.langer@pitagoras.com.
br
🌐 www.pitagoras.com.br/
unidade/pitagoras-sobral
Mantenedora: Universidade
Pitágoras Unopar (Editora e
Distribuidora Educacional)
Natureza jurídica:
Sociedade Anônima de
Responsabilidade Limitada
**Índice Geral de Cursos
(2019):** -
Formas de ingresso: Enem,
vestibular e graduados
Fies: não
Prouni: sim
* Sem IGC publicado até o
fechamento desta edição.



FLF FACULDADE LUCIANO FEIJÃO

Diretora: Isabel de Aguiar Pontes
Aniversário: 4/5
🏠 Rua José Lopes Ponte, 400 –
Dom Expedito – CEP 62050-215
– Sobral - CE
☎ (88) 3112 1001
✉ flf@flucianofejiao.com.br
🌐 www.flucianofejiao.com.br
Mantenedora: Centro Social
Clodoveu Arruda
Natureza jurídica:
Associação Privada
**Índice Geral de Cursos
(2019):** 3
Formas de ingresso: Enem,
vestibular, vestibular programado,
transferência e graduados
Fies: sim
Prouni: não



UNINTA FACULDADE UNINTA SOBRAL

Diretor: Daniel Rontgen
Melo Rodrigues
Aniversário: 4/11
🏠 Rua Antônio Rodrigues
Magalhães, 359 – Dom Expedito –
CEP 62050-100 – Sobral - CE
☎ (88) 3112 3500
✉ proad@uninta.edu.br
🌐 www.faculdadeuninta.com.br/
sobral
Mantenedora: Associação Igreja
Adventista Missionária (Aiamis)
Natureza jurídica:
Associação Privada
**Índice Geral de Cursos
(2019):** -
Formas de ingresso: Enem,
vestibular, transferência
e graduados
Fies: sim
Prouni: não
* Sem IGC publicado até o
fechamento desta edição.



UNINASSAU FACULDADE UNINASSAU SOBRAL

Diretor: Jânder Magalhães Torres
Aniversário: 6/12
🏠 Rua Frederico Ozanan,
82 – Centro – CEP 62010-350 –
Sobral - CE
☎ (88) 98844 5937
✉ direcao.sobral@
mauriciodenassau.edu.br
🌐 www.uninassau.edu.br
Mantenedora: Ser Educacional
S/A
Natureza jurídica: Sociedade
Anônima Fechada
**Índice Geral de Cursos
(2019):** -
Formas de ingresso: Enem,
vestibular, transferência
e graduados
Fies: sim
Prouni: sim
* Sem IGC publicado até o
fechamento desta edição.



FIED FACULDADE IEDUCARE

Diretor: Daniel Rontgen
Melo Rodrigues
Aniversário: 4/11
🏠 Rua Conselheiro João
Lourenço, 406 – Centro –
CEP 62320-000 – Tianguá - CE
☎ (88) 99202 5589
✉ secretaria@fied.edu.br
🌐 www.fied.edu.br
Mantenedora: Associação Igreja
Adventista Missionária (Aiamis)
Natureza jurídica:
Associação Privada
**Índice Geral de Cursos
(2019):** 3
Formas de ingresso: Enem,
vestibular, transferência
e graduados
Fies: sim
Prouni: não



UNINTA FACULDADE UNINTA TIANGUÁ

Diretor: Daniel Rontgen
Melo Rodrigues
Aniversário: 4/11
🏠 Rua Conselheiro João
Lourenço, 406 – Centro – CEP
62320-000 – Tianguá - CE
☎ (88) 99202 5589
✉ cynira.rodrigues@uninta.edu.br
🌐 www.tiangua.faculdadeuninta.
com.br
Mantenedora: Associação Igreja
Adventista Missionária (Aiamis)
Natureza jurídica:
Associação Privada
**Índice Geral de Cursos
(2019):** -
Formas de ingresso: Enem,
vestibular, transferência
e graduados
Fies: não
Prouni: não
* Sem IGC publicado até o
fechamento desta edição.

FVS FACULDADE VIASAPIENS

Diretor: Antônio Carlos
Aguar Dias

Aniversário: 4/9

Av. Prefeito Jacques Nunes,
1739 – Centro – CEP 62320-000 –
Tanguá - CE

(88) 99971 9000

contato@faculdeviasapiens.
com.br

www.faculdeviasapiens.
com.br

Mantenedora: Instituto
Audy Azevedo

Natureza jurídica:

Associação Privada

**Índice Geral de Cursos
(2019):** -*

Formas de ingresso: Enem,
vestibular, transferência
e graduados

Fies: sim

Prouni: sim

* Sem IGC publicado até o
fechamento desta edição.

OUTRAS INSTITUIÇÕES PRESENCIAIS DE ENSINO SUPERIOR NO CEARÁ*

FACULDADE BATISTA DO CARIRI (FBC)

www.faculdebatastacariri.edu.br

FACULDADE CEPEP

www.faculda decep.com.br

FACULDADE CESMA DE MARACANAÚ (FACESMA)

www.facesma.com.br

FACULDADE DE ENSINO E CULTURA DO CEARÁ (FAECE)

www.faece.edu.br

FACULDADE DE FORTALEZA (FAFOR)

www.fafor.edu.br

FACULDADE DE QUIXERAMOBIM (UNIQ)

www.uniq.edu.br

FACULDADE DE TECNOLOGIA DE HORIZONTE (FATHOR)

www.fathor.edu.br

FACULDADE DE TECNOLOGIA E CIÊNCIAS (FTC - CAUCAIA)

www.unifc.edu.br/caucaia

FACULDADE DE TECNOLOGIA E CIÊNCIAS (FTC - ITAPIPOCA)

www.unifc.edu.br/itapipoca

FACULDADE DE TECNOLOGIA INFORMÁTICA (FATI)

www.unice.br

FACULDADE DE TEOLOGIA FORTALEZA (FATEFOR)

www.fatefor.comunidades.net

FACULDADE EASE BRASIL

www.easebrasil.edu.br

FACULDADE ESTÁCIO DE CANINDÉ

www.estacio.br

FACULDADE EVOLUIR

www.faculda deevoluir.com

FACULDADE IBIAPABA (FACIBI)

www.faculda deibiapaba.edu.br

FACULDADE ITATAIA (FACIT)

www.faculda deitataia.com.br

FACULDADE M-EDUCAR (FAMED)

www.famed.net.br

FACULDADE METROPOLITANA DO CEARÁ (FAMEC)

www.famecfortaleza.com.br

FACULDADE PADRE DOURADO (FACPED FORTALEZA)

www.facped.com.br

FACULDADE PITÁGORAS UNOPAR DE CANINDÉ

www.unopar.com.br

FACULDADE PITÁGORAS UNOPAR DE QUIXERAMOBIM

www.unopar.com.br

FACULDADE SÃO FRANCISCO DO CEARÁ (FASC)

ceara.fsf.edu.br

FACULDADES INTEGRADAS DO CEARÁ (UNIFIC)

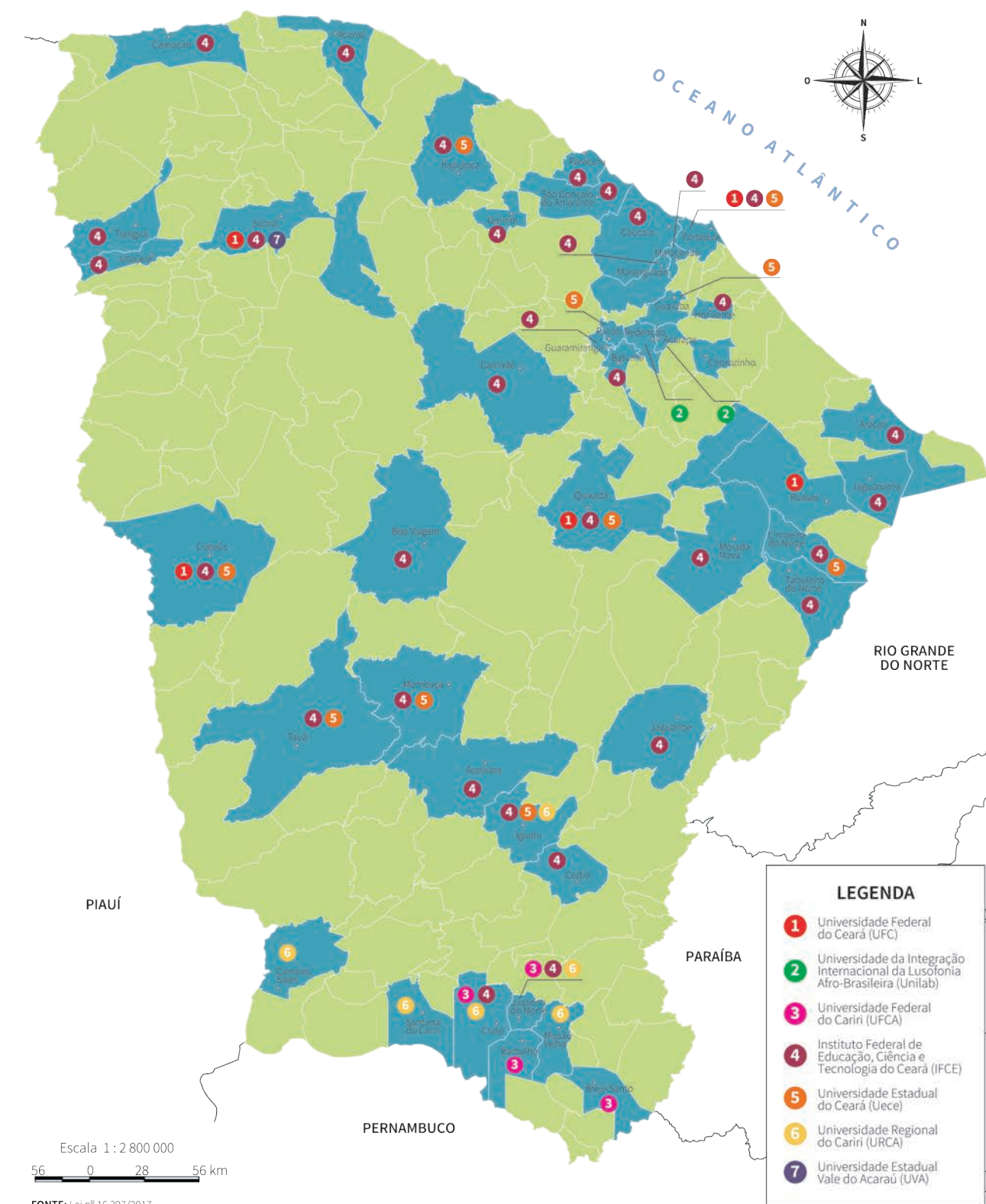
www.ficcesb.edu.br

INSTITUTO DE ENSINO SUPERIOR DE FORTALEZA (IESF)

www.unice.br

* Instituições de Ensino Superior que não retornaram
com as informações até o fechamento desta edição.

DISTRIBUIÇÃO TERRITORIAL DAS INSTITUIÇÕES DE ENSINO SUPERIOR PÚBLICAS NO ESTADO DO CEARÁ





CEARÁ DA CULTURA

O capítulo faz o inventário de todos os teatros, cinemas e museus do Ceará, na Capital e no Interior. Em Fortaleza, são 60 salas e no Interior, 43. Já no menu de teatros do Ceará, há 108 palcos. Museus são 182. Outra riqueza do capítulo são os Mestres da Cultura. Os Mestres da Cultura do Ceará são reconhecidos pelas leis 13.351/2003 e 13.842/2006. Por meio de seleção pública, os mestres agraciados passam a receber um auxílio financeiro vitalício, e os grupos tradicionais recebem apoios para suas atividades. A contrapartida é professar seus saberes às novas gerações. O *Anuário* traz a relação completa de todos os mestres, desde 2004. Também nas páginas a seguir a relação de todos os bens tombados pela União, Estado e Município. O *Anuário* é laico, mas pela referência social, política e histórica, traz os bispos da Igreja Católica no Ceará.

No decorrer do capítulo:
detalhes da obra *Pássaro*
(1990), de Aldemir Martins

GUIA RÁPIDO

Ceará da Cultura

22

BENS TOMBADOS
PELO IPHAN
NO ESTADO

8

BENS
REGISTRADOS
PELA UNIÃO
NO ESTADO

45

BENS
TOMBADOS
PELO ESTADO

2

BENS EM
PROCESSO DE
FINALIZAÇÃO DE
TOMBAMENTO
PELO ESTADO

21

EQUIPAMENTOS
CULTURAIS
MANTIDOS
PELA SECULT-CE
NO ESTADO

32

BENS
TOMBADOS
PELA PREFEITURA
DE FORTALEZA

106

Mestres

122

Tesouros Vivos, sendo

13

Grupos

3

Coletividades

196
Bibliotecas



108
Teatros



EQUIPAMENTOS CULTURAIS

103
Cinemas



182
Museus



52

BENS EM
PROCESSO DE
TOMBAMENTO
PROVISÓRIO PELA
PREFEITURA
DE FORTALEZA

2

BENS
CONSIDERADOS
DE RELEVANTE
INTERESSE
CULTURAL PELA
PREFEITURA
DE FORTALEZA

5

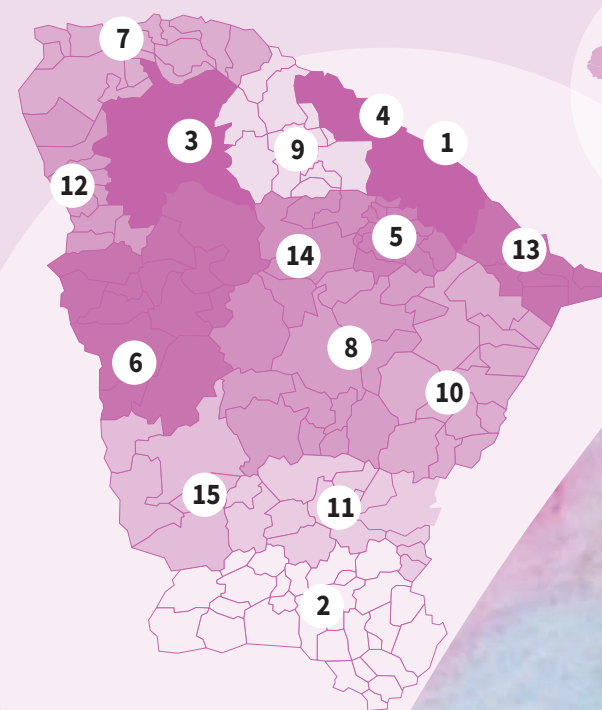
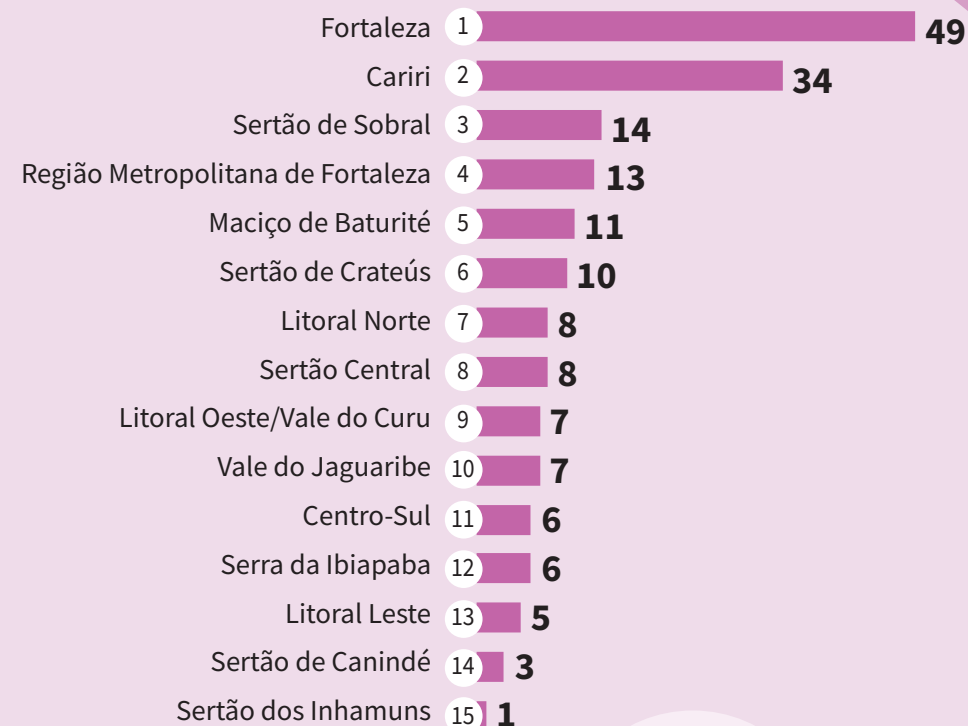
BENS
REGISTRADOS
EM CARÁTER
DEFINITIVO PELA
PREFEITURA
DE FORTALEZA

13

EQUIPAMENTOS
CULTURAIS
MANTIDOS
PELA SECULTFOR



MUSEUS POR REGIÃO




BENS TOMBADOS PELA UNIÃO

AQUIRAZ




MERCADO DA CARNE E LOJAS ADJACENTES

O Mercado da Carne (denominado, atualmente, de Mercado das Artes) foi erguido no século XIX e, em sua técnica de construção, destaca-se o uso de carnaúba e de tijolo adobe. A edificação apresenta uma harmonia geométrica do teto que marca o ar arrojado de sua construção. Junto à parte central do prédio, onde a carne era vendida ao público, há outra edificação em formato de “L”, na qual está um conjunto de lojas, que também está incluído no tombamento. Por décadas, o local foi considerado o coração comercial de Aquiraz.  Av. Santos Dumont, s/n – Centro – CEP 61700-000 – Aquiraz - CE

ARACATI



CASA DE CÂMARA E CADEIA (CÂMARA MUNICIPAL)

A construção foi iniciada na segunda metade do século XIX, mais precisamente no ano de 1779, para servir de câmara, audiência e cadeia para homens e mulheres. Originalmente, a cadeia pública funcionava na parte térrea, e a câmara, no pavimento superior. O prédio foi tombado pelo Instituto do Patrimônio Histórico e Artístico Nacional (Iphan), em abril de 2000, juntamente com o Centro Histórico de Aracati. Hoje, o local abriga a Câmara dos Vereadores do município.  Av. Coronel Alexanzito, 448 – Centro – CEP 62800-000 – Aracati - CE




CENTRO HISTÓRICO DE ARACATI

Tombado pelo Iphan, em 2001, é formado por sobrados, igrejas e diversos prédios que somam mais de 2.500 edificações construídas e decoradas com azulejos portugueses de alto valor.



IGREJA MATRIZ DE NOSSA SENHORA DO ROSÁRIO


No local do patrimônio, no início do século XVIII, já existia uma pequena capela. A edificação atual, contudo, teve a construção iniciada em 1761, com conclusão apenas na segunda metade do século XIX. Entre as igrejas do município, é a mais famosa e visitada, conhecida como a catedral de Aracati. A edificação possui acervo histórico tanto no seu interior como em sua estrutura externa.  Rua Coronel Pompeu, 558 – Centro – CEP 62800-000 – Aracati - CE

CAUCAIA



CASA DE CÂMARA E CADEIA


A edificação de dois andares foi construída na primeira metade do século XVIII, e está localizada na praça central de Caucaia. O prédio foi inaugurado em 1750, e as reuniões da Câmara e do Júri eram realizadas no local. A construção passou por restauração em 1962 e ainda

conserva sua arquitetura original, em alvenaria de pedra. Após uma segunda restauração, em 1987, foi adaptada para funcionar como a Biblioteca Pública Municipal Professor Martinz de Aguiar.  Rua Presidente Getúlio Vargas, 521 – Centro – CEP 61600-110 – Caucaia - CE

FORTALEZA




PASSEIO PÚBLICO (ANTIGA PRAÇA DOS MÁRTIRES)

Logradouro que integra o conjunto da rua Doutor João Moreira, junto a outros importantes referenciais histórico-arquitetônicos da Cidade. Sua arborização e jardins originais datam de 1881, e o espaço já possuiu três planos, que acompanhavam o desnível do terreno em direção à praia, mas apenas o primeiro se manteve. Conhecido como Passeio Público, o local passou por obras de recuperação em 2007. Mantido pela Prefeitura, o espaço, composto por restaurante e programação cultural, recebeu novamente obras de restauro e requalificação, entre 2019 e 2020, com investimento de quase R\$ 1 milhão. As ações contaram com restauração das esculturas do local e melhorias na pavimentação e paisagismo.  Rua Doutor João Moreira, s/n – Centro – CEP 60030-000 – Fortaleza - CE




ASSEMBLEIA PROVINCIAL (MUSEU DO CEARÁ)

A instituição se localiza no imóvel denominado Palacete Senador Alencar, idealizado originalmente para abrigar a Assembleia Provincial do Ceará, na época do Brasil-Império. Suas obras foram iniciadas em 1856 e concluídas em 1871. O edifício mantém suas características arquitetônicas originais e apresenta estilo neoclássico principalmente por meio das colunas, janelas e frontão triangular. O prédio completou 150 anos em 2021 e, em maio do mesmo ano, foi anunciado o restauro do equipamento, que custará R\$ 3,4 milhões e está previsto para ser concluído em 2023. Fechado para as obras, o museu completou 90 anos de inauguração em fevereiro de 2022.  Rua São Paulo, 51 – Centro – CEP 60030-100 – Fortaleza - CE




CASA NATAL DE JOSÉ DE ALENCAR

A casa compõe o sítio onde nasceu, em 1829, o escritor cearense José de Alencar. Construída no século XVIII, está localizada no sítio Alagadiço Novo (arredores de Messejana), em sete hectares do que restou da antiga propriedade do senador José Martiniano de Alencar, o senador Alencar, pai do escritor. O patrimônio foi tombado em 1964, por providência do presidente da República, à época, marechal Humberto Castelo Branco, via Instituto do Patrimônio Histórico e Artístico Nacional (Iphan). Naquele período, a casa grande

já havia sido demolida e restavam apenas a casinha e as ruínas de um antigo engenho, o primeiro do Estado a funcionar com energia a vapor. É considerada um importante bem pelo seu significado arquitetônico, pois documenta o estágio evolutivo do uso da carnaúba como material de cobertura nos primeiros anos do século XIX. Atualmente, a área pertence à Universidade Federal do Ceará (UFC), funcionando como centro cultural.  Av. Washington Soares, 6055 – José de Alencar – CEP 60830-005 – Fortaleza - CE



COLEÇÃO ARQUEOLÓGICA DO MUSEU DA ESCOLA NORMAL JUSTINIANO DE SERPA (SOB A GUARDA DO MUSEU DO CEARÁ)


Tombada em 1941, a coleção é composta por peças indígenas, tais como vasos de cerâmica e arcos e flechas. No museu, estão as seguintes peças: um vaso de cerâmica, que foi encontrado na Gruta de Ubajara; uma coleção de 68 peças formadas por arcos e flechas de indígenas do Mato Grosso; uma coleção formada por 22 peças de adornos indígenas e quatro machados de pedra.  Rua São Paulo, 51 – Centro – CEP 60030-100 – Fortaleza - CE



FORTALEZA DE NOSSA SENHORA DA ASSUNÇÃO


Marco fundante da cidade de Fortaleza, foi erguida sobre as ruínas de antigo forte holandês. O seu desenho atual data do início do século XIX e começou a ser construído segundo o projeto

do engenheiro Antônio José da Silva Paulet. Contudo, novas modificações foram realizadas, especialmente após a Segunda Guerra Mundial. Atualmente, sedia o Comando da 10ª Região Militar.

 Av. Alberto Nepomuceno, s/n – Centro – CEP 60055-000 – Fortaleza - CE




SOLAR CARVALHO MOTA (ANTIGO MUSEU DAS SECAS E ATUAL ARQUIVO DO DNOCS)

Construída para ser residência do coronel Antônio Frederico de Carvalho Motta, a edificação passou a ser ocupada, em 1909, pela Inspeção Federal de Obras Contra as Secas (Ifocs), atual Departamento Nacional de Obras Contra as Secas (Dnocs). Em 1983, o prédio foi tombado pelo Instituto do Patrimônio Histórico e Artístico Nacional (Iphan) e restaurado, a fim de sediar o Museu das Secas, onde permaneceu de 1985 a 2004. Em seguida, passou a ser utilizado como arquivo do Dnocs. Sua estrutura é um exemplo da arquitetura do século XX e apresenta estilo eclético, misturando elementos *art nouveau* e neoclássicos, com portas e janelas em arco abatido. O local está fechado há quase duas décadas e apresenta situação precária e de abandono.  Rua Pedro Pereira, 683 (esquina com a rua General Sampaio) – Centro – CEP 60035-000 – Fortaleza - CE



THEATRO JOSÉ DE ALENCAR (TJA)

Considerado um dos mais belos Teatros Monumentos do Brasil, o TJA foi construído entre 1908 e 1910. A edificação, que possui grande valor arquitetônico, recebeu uma estrutura de ferro importada da Europa por meio da firma Boris Frères junto à empresa escocesa Walter MacFarlane & Co. A arquitetura tem como destaque os estilos *art nouveau* e neoclássico. Parte da sua pintura homenageia o escritor cearense José de Alencar, que dá nome ao teatro. A ideia original de teatro-jardim veio a se consolidar na década de 1970, com desenho projetado pelo paisagista e artista plástico Roberto Burle Marx. Em 2020, o TJA completou 110 anos de fundação.  Rua Liberato Barroso, 525 – Centro – CEP 60030-160 – Fortaleza - CE

ICÓ



CASA DE CÂMARA E CADEIA

A edificação, construída entre o fim do século XVIII e o início do século XIX, é considerada uma das maiores e mais importantes do Estado, com sistema original de grades de ferro para isolamento das celas. Em 1780, a obra foi paralisada em razão da utilização de barro para seus alicerces, sendo retomada em 1800 pelo capitão Roberto Correia da Silva, utilizando pedra e cal. Em 1862, as instalações foram transformadas em enfermaria para as vítimas da epidemia de cólera. No local, além da cadeia, funcionou o governo do Ceará e o Judiciário. Atualmente, abriga o Centro de Arte e Cultura Prefeito Aldo Marcozzi Monteiro.

📍 Rua Doutor Inácio Dias, s/n – Praça da Matriz – Largo do Théberge – CEP 63430-000 – Icó - CE



CONJUNTO ARQUITETÔNICO E URBANÍSTICO

É considerado o melhor da arquitetura tradicional feita no Ceará, inclusive no plano popular. Este patrimônio concentra-se nas principais ruas do município, onde estão localizados os bens de maior relevância e o traçado urbanístico imposto pelas normas da Coroa Portuguesa, no século XVIII. Como toda a arquitetura tradicional produzida na antiga Província do Ceará, a de Icó também prima pela simplicidade e despojamento. A cidade conserva um valioso acervo arquitetônico e a área delimitada para a proteção possui, aproximadamente, 320 imóveis.

IGUATU



FACHADAS DA IGREJA MATRIZ DE SANTANA

A igreja matriz não possui documentação que indique o período em que foi construída, porém, em outubro de 2021, o município celebrou os 190 anos da paróquia. A edificação foi erguida utilizando pedras, com algumas paredes de tijolos e cal, madeiramento em cedro e vigas de angico. A fachada principal apresenta portas de vergas em arco abatido. As janelas do coro e as laterais possuem vergas iguais às das portas. As mesmas janelas possuem gradil em ferro batido. O frontão se desdobra em volutas nas laterais e é coroado por pináculos e cruz. A torre do lado direito é coroada por cúpula piramidal, sob base prismática. Do lado esquerdo, sobre a cornija, há um frontão triangular. As fachadas laterais possuem janelas e portas de vergas retas e vãos retangulares.

📍 Rua Senador Pompeu, s/n – Centro – CEP 63500-074 – Igatu - CE

ITAREMA



IGREJA DE NOSSA SENHORA DA CONCEIÇÃO (IGREJA DE ALMOFALA)

A edificação foi erguida ainda no período colonial, no século XVIII, tendo suas obras concluídas em 1712. A igreja apresenta estilo barroco e é um exemplo da arquitetura jesuítica brasileira, ou seja, influenciada e realizada sob a égide dos padres jesuítas

que vieram ao Brasil por volta do século XVI e permaneceram até meados do século XVIII. Localizada em Almofala, distrito de Itarema, passou 45 anos soterrada.

📍 Rua Tomaz Sabino, 1060 – Almofala – CEP 62590-000 – Itarema - CE

QUIXADÁ



AÇUDE DO CEDRO

O açude foi projetado e construído entre 1882 e 1906. Sua parede em arco de alvenaria de pedra foi a primeira grande obra hidráulica moderna do continente sul-americano e incorporou o avançado progresso científico, tecnológico e do cálculo aplicado à engenharia civil à época. Projeto assinado pelo engenheiro britânico J. J. Revy e construído por expoentes da nascente engenharia brasileira de formação politécnica, a barragem afirma-se como um exemplar excepcional do período entre a segunda metade do século XIX e o início do século XX. É uma das pioneiras obras do seu tipo e do seu porte no mundo. Como parte do complexo, está a famosa Pedra da Galinha Choca.



CONJUNTO DE SERROTES DE QUIXADÁ

As formações geomorfológicas em monólito compõem a primeira grande área natural protegida pelo Iphan no Ceará.

QUIXERAMOBIM



CASA DE CÂMARA E CADEIA

Com estilo setecentista, a edificação foi construída na primeira metade do século XIX. Possui dois pavimentos, sendo o primeiro em pedra e cal, e o superior, em alvenaria. A parte superior da fachada principal possuía duas janelas retangulares, com ombreiras de pedra e gradis em ferro, porém reformas no imóvel transformaram-nas em duas portas retangulares. A fachada posterior ainda preserva a aparência original, com disposição semelhante à anterior, tendo a escada no seu lado direito. Atualmente, o prédio é utilizado como sede da Câmara de Vereadores de Quixeramobim.

📍 Rua Cônego Pinto de Mendonça, 60 – Centro – CEP 63800-000 – Quixeramobim - CE

SOBRAL



CENTRO HISTÓRICO DE SOBRAL

Abrange, em sua delimitação, edificações valiosas como o Teatro e a Praça São João, além de um conjunto de casas em estilo *art nouveau*. O patrimônio se estende da margem do rio Acaraú à rua Coronel Mont'Alverne, onde estão inúmeros imóveis e espaços públicos, alguns remanescentes do século XVIII, como sobrados decorados com motivos greco-romanos e várias construções

religiosas, incluindo as igrejas da Sé e de Nossa Senhora do Rosário dos Homens Pretos (construída por pessoas escravizadas). A área protegida inclui 1.247 imóveis.

VIÇOSA DO CEARÁ



CONJUNTO HISTÓRICO E ARQUITETÔNICO

O conjunto histórico e arquitetônico de Viçosa do Ceará, uma das mais importantes vilas de índios do Brasil do século XVIII, foi tombado pelo Iphan em 2002.



IGREJA MATRIZ DE NOSSA SENHORA DA ASSUNÇÃO E SEU ACERVO MÓVEL E INTEGRADO, ESPECIALMENTE OS PAINÉIS PINTADOS NO TETO DA CAPELA-MOR

Construída por jesuítas, a igreja mais antiga do Estado foi erguida entre os anos de 1691 e 1700. Na época, os membros da Companhia de Jesus catequizavam os índios Tabajara e, para atraí-los à fé católica, esculpiram a imagem de Nossa Senhora da Assunção com traços semelhantes aos das mulheres daquela etnia. Ao longo dos anos, com a mudança de párocos, a igreja, em estilo barroco e fachada eclética, foi sendo reformada e descaracterizada, perdeu o altar do coral, e teve a inclusão de cerâmicas em seu interior e pedras na fachada. 📍 Praça Clóvis Beviláqua, 589 – Centro – CEP 62300-000 – Viçosa do Ceará - CE

BENS REGISTRADOS PELA UNIÃO

FESTA DO PAU DA BANDEIRA DE SANTO ANTÔNIO EM BARBALHA (LIVRO DE REGISTRO DAS CELEBRAÇÕES)

LITERATURA DE CORDEL (LIVRO DE REGISTRO DAS FORMAS DE EXPRESSÃO)

MATRIZES TRADICIONAIS DO FORRÓ (LIVRO DE REGISTRO DAS FORMAS DE EXPRESSÃO)

OFÍCIO DAS BAIANAS DE ACARAJÉ (LIVRO DE REGISTRO DOS SABERES)

OFÍCIO DOS MESTRES DE CAPOEIRA (LIVRO DE REGISTRO DOS SABERES)

REPENTE (LIVRO DE REGISTRO DAS FORMAS DE EXPRESSÃO)

RODA DE CAPOEIRA (LIVRO DE REGISTRO DAS FORMAS DE EXPRESSÃO)

TEATRO DE BONECOS POPULAR DO NORDESTE (LIVRO DE REGISTRO DAS FORMAS DE EXPRESSÃO)

BENS TOMBADOS PELO ESTADO

AQUIRAZ



CASA DE CÂMARA E CADEIA (MUSEU SACRO SÃO JOSÉ DE RIBAMAR)

A edificação consiste em um pequeno prédio de planta retangular, no qual o primeiro pavimento, que servia de cadeia, foi erguido no século XVIII, com paredes de pedra e cal. Já o segundo pavimento, onde se reunia a Câmara, data da seca de 1877, e foi construído a fim de fornecer trabalho aos flagelados. A adaptação para uso atual como museu ocorreu em 1967. Trata-se do primeiro museu sacro instalado no território cearense, que abriga conjuntos de objetos religiosos advindos dos vários municípios e paróquias do Estado, incluindo obras datadas dos séculos XVII, XVIII e XIX. É possível encontrar uma diversidade de imagens de santos e de anjos, objetos das procissões religiosas, paramentos litúrgicos, missais e outros itens, totalizando cerca de 1.400 peças, muitas de notório valor artístico e cultural, que remetem ao barroco colonial cearense. A edificação compõe o patrimônio arquitetônico de Aquiraz, oriundo do século XVII, e passou por restauro, realizado entre 2009 e 2010, com recursos da Secretaria do Turismo do Ceará (Setur-CE).
📍Praça Cônego Eduardo Araripe, 22 – Centro – CEP 61700-000 – Aquiraz - CE



CASA DO CAPITÃO-MOR

A Casa do Capitão-Mor, além de ser a mais antiga construída em Aquiraz, é, na verdade, a Casa dos Ouvidores, erguida há cerca de 300 anos. Foi a residência da maior autoridade da capitania durante o século XVIII. A residência pertenceu ao capitão-mor

Manoel da Fonseca Jaime, que governou a Capitania do Ceará de 1713 a 1716, época em que Aquiraz era sede do Governo. Construída em taipa, a edificação apresenta telhado em duas águas e estrutura em madeira atada com tiras de couro de boi. O madeiramento é em pau-d'arco, carnaúba e aroeira, com portas de cedro, piso em tijoleira e arcaicas tramelas. As ferragens são em ferro batido, de desenho singular, e os portais e as soleiras, em pau-d'arco. A casa fica ao lado da entrada do Engenhoca Parque, ponto turístico do município.
📍Rua Capitão-Mor, 34 – Loteamento Mirante do Rio – Centro – CEP 61700-000 – Aquiraz - CE



IGREJA MATRIZ SÃO JOSÉ DE RIBAMAR

Começou a ser erguida no início do século XVIII e, apesar de ter sofrido modificações descaracterizadoras, conserva elementos como as portas da entrada principal, as almofadas em resalto e os painéis do forro. Ao todo, há 12 painéis pintados a óleo sobre a madeira que foram o teto da capela-mor da edificação. Neles estão representados os principais episódios da vida de São José. As pinturas, de autoria e data ainda desconhecidas, formam um dos conjuntos de pinturas mais antigas do Estado.
📍Praça Cônego Eduardo Araripe – Loteamento Rota do Mar – Centro – CEP 61700-000 – Aquiraz - CE

ARACATI



SOBRADO DO BARÃO DE ARACATI (INSTITUTO DO MUSEU JAGUARIBANO)

Edificação do século XIX, o sobrado caracteriza-se pela

esbeltez de suas formas e por ter a fachada principal em azulejaria portuguesa. Sua fachada conta com nove envasaduras de corpo inteiro, divididas em três para cada nível (piso). O primeiro piso destinava-se originariamente ao comércio, ficando os demais para uso residencial. O sobrado conta ainda com um sótão, que forma o quarto piso, com envasaduras para as empenas laterais da edificação (oitões). No interior do prédio, há uma escada helicoidal em ferro. Abriga atualmente o Museu Jaguaribano.
📍Rua Coronel Alexanzito, 743 – Centro – CEP 62800-000 – Aracati - CE

BARBALHA



CASARÃO HOTEL (SOBRADO À RUA DA MATRIZ)

O sobrado reflete a aristocracia de Barbalha do século XIX. Foi construído pelo comerciante Antônio Manoel Sampaio, membro de importante família da região. A construção do prédio foi finalizada em 1859. Faltaram apenas as vidraças, pois, em viagem ao Recife para adquiri-las, o comerciante faleceu. O prédio teve como modelo os sobrados da rua Imperatriz, no Recife. Com projeto da Divisão de Patrimônio Histórico e Artístico da Secult-CE, o sobrado foi recuperado e adaptado às funções de hotel. As obras foram iniciadas em 1976, sob responsabilidade da extinta Superintendência de Obras do Estado do Ceará (Soec), e inauguradas em março de 1981. Hoje abriga a Secretaria da Cultura do município.
📍Rua da Matriz, 25 – Centro – CEP 63180-000 – Barbalha - CE



CASA DE CÂMARA E CADEIA DE BARBALHA

Durante a seca de 1877, a edificação foi construída com o objetivo de criar frente de trabalho para os retirantes. É, portanto, uma unidade arquitetônica representativa da história do povo de Barbalha, estando situada no espaço onde anteriormente se realizava a Festa do Pau da Bandeira de Santo Antônio. Desde 2016, passou a funcionar, no local, a Escola de Saberes de Barbalha (Esba).
📍Rua Senador Alencar, 368 (esquina com a rua dos Cariris) – Centro – CEP 63180-000 – Barbalha - CE

CAMOCIM



ESTAÇÃO FERROVIÁRIA DE CAMOCIM

Foi inaugurada em 1881 e fica localizada na extremidade leste de Camocim, à margem esquerda do rio Coreaú. Edificada para ser o ponto inicial de interligação entre o Porto de Camocim e a Estrada de Ferro de Sobral, foi construída com traços arquitetônicos que apresentavam a influência exercida pelas edificações ferroviárias europeias no Brasil durante o século XIX. O prédio possui feições neoclássicas e planta de desenho simétrico. Hoje, sedia a Secretaria Municipal da Educação.
📍Praça Murilo Aguiar, s/n – CEP 62400-000 – Camocim - CE

CANINDÉ



BASÍLICA DE SÃO FRANCISCO DE CANINDÉ

A construção passou por várias transformações para se adaptar às necessidades da evangelização, resultando na atual arquitetura, que a tornou conhecida como Novo Santuário. Foi capela, matriz e, em 1925, foi elevada à categoria de Basílica Menor pelo Vaticano. Sua arquitetura apresenta torres e janelas góticas de 32 metros e uma cúpula central de 35 metros. Em 2010, ganhou nova pintura, revestimentos nas paredes internas com pedra granito, reparos no piso, nova iluminação, sistema de som e ventilação. É considerado o maior Santuário Franciscano das Américas e o segundo do mundo, ficando atrás, apenas, de Assis, na Itália (local de origem). É o principal local de visitaçao do município de Canindé.
📍Praça da Basílica, 31 – Centro – CEP 62700-000 – Canindé - CE

CRATO



CASA DE CÂMARA E CADEIA DO CRATO

Construída em 1877, a edificação está localizada no encontro da Praça da Sé com a rua Senador Pompeu, no Centro da cidade. Seu entorno é marcado por expressivas construções do século XX: casarões de altas empenas, com um ou dois pavimentos, e a Igreja da Sé. O prédio ocupa toda a profundidade do terreno, enquanto a lateral sul limita-se com a praça, e a norte, com o pátio interno, onde estão as edificações de um só andar. A casa abrigou o Museu de Arte Vicente Leite, no pavimento

superior, e hoje sedia o Museu Histórico do Crato, no térreo.
📍Rua Senador Pompeu, 502 – Centro – CEP 63100-080 – Crato - CE



ESTAÇÃO FERROVIÁRIA DO CRATO

Foi inaugurada em 1926 pelo ministro da viação Doutor Francisco Sá. Localizado em frente a uma praça de especial evidência na malha urbana cratense, o edifício, por sua condição de estação ferroviária, foi construído para funcionar como abrigo temporário aos passageiros. Por datar da primeira metade do século XX, o prédio reflete esteticamente um período de transição, bem como é marcado por ecletismo arquitetônico. A edificação faz parte de um cenário de eventos significativos da história política e social da região, além de representar testemunho do desenvolvimento da cidade.
📍Praça Doutor Francisco Sá, s/n – Centro – CEP 63100-330 – Crato - CE



SÍTIO CALDEIRÃO

Está localizado nas encostas da Chapada do Araripe, no distrito de Santa Fé, a cerca de 20 quilômetros da cidade do Crato. É uma das áreas de interesse patrimonial de maior destaque no contexto histórico cearense por ter sido o cenário, entre os anos de 1928 e 1937, de uma experiência comunitária baseada na autogestão e na religiosidade popular, cujo líder foi José Lourenço Gomes da Silva, o beato José Lourenço. Atualmente, restam a pequena capela de Santo Inácio de Loyola, relativamente conservada, e poucas casas em ruínas.
📍Distrito de Santa Fé – Crato - CE



SÍTIO FUNDÃO

O Parque Estadual Sítio Fundão foi criado pelo Governo do Estado em 2008. É uma área protegida com espécies dos biomas caatinga e cerrado, até remanescentes da Mata Atlântica, que apresenta características da composição florestal original da área sul do Estado. O parque possui extensão de 93,54 hectares, disponibilizada à população com estrutura de trilhas ecológicas para visitantes, no entanto o acesso é permitido mediante autorização prévia. Localizado a três quilômetros do centro do município, o local faz parte do Geossítio Batateiras, vinculado ao Geopark Araripe, e é também Unidade de Conservação Ambiental (UCA) em nível estadual.
📍Rua José Franca de Alencar, s/n – Seminário – CEP 63010-100 – Crato - CE

FORTALEZA



ANTIGA ALFÂNDEGA

O edifício compõe o conjunto portuário inaugurado em 1891, previsto no projeto do engenheiro inglês Jonh Hawkshaw, elaborado no final do século XIX para o porto de Fortaleza. A edificação apresenta características das edificações ferroviárias, contendo, em seu interior, adornos e elementos estruturais em ferro fundido e forjado. No saguão, colunas metálicas com fuste cilíndrico, decoradas com capitéis coríntios, escadaria dupla em dois lances, balcões, corrimão e gradis. Com o advento da República, o prédio sofreu alterações para adaptar-se às exigências provenientes do novo regime. Na década de 1930, com a mudança de localização

do porto para a enseada do Mucuripe, as atividades portuárias foram também transferidas, e o prédio da alfândega passou a ser ocupado por setores da Secretaria da Fazenda. Nos anos 1980, o edifício foi adquirido pela Caixa Econômica Federal e, atualmente, há atividades culturais no local.
📍Av. Pessoa Anta, 287 – Praia de Iracema – CEP 60060-188 – Fortaleza - CE



CONJUNTO PALÁCIO DA ABOLIÇÃO E MAUSOLÉU CASTELO BRANCO (RESIDÊNCIA OFICIAL DO GOVERNADOR)

A iniciativa de construir um palácio como sede do Governo do Ceará surgiu no início dos anos 1960, quando o então governador Parsifal Barroso solicitou o projeto ao arquiteto carioca Sergio Bernardes. A pedra fundamental do Palácio foi lançada em 1962, e, em 1965, o então governador Virgílio Távora iniciou as obras. O Palácio da Abolição forma um conjunto com o Mausoléu Castelo Branco, o anexo e a capela. No local ficam os restos mortais do general Humberto de Alencar Castelo Branco (e de sua esposa, Argentina Viana Castelo Branco) — por isso o nome do Mausoléu. A área envolve o perímetro da avenida Barão de Studart e as ruas Silva Paulet, Deputado Moreira da Rocha e Tenente Benévolo. Entre 1970 e 1986, o Poder Executivo esteve sediado no local, e o primeiro governador a despachar no prédio foi Plácido Aderaldo Castelo. Após passar pelo Palácio da Luz, Centro Administrativo do Cambeba e Palácio Iracema, a sede do Executivo retornou ao Palácio da Abolição no governo Cid Gomes e permanece com a atual governadora Izolda Cela.
📍Av. Barão de Studart, 505 – Meireles – CEP 60120-013 – Fortaleza - CE

EDIFÍCIO RESIDENCIAL UNIFAMILIAR (PRÉDIO ONDE RESIDIU RODOLFO TEÓFILO)



CASA DE DETENÇÃO OU ANTIGA CADEIA PÚBLICA (CENTRO DE TURISMO)

Conhecida como Empresa Cearense de Turismo (Emcetur) ou Centro de Turismo de Fortaleza, foi projetada e construída a partir de 1850 pelo engenheiro Manuel Caetano de Gouveia e concluída 16 anos depois. Em arquitetura neoclássica, a edificação caracteriza-se pela clareza construtiva e simplicidade das formas.

📍 Rua Senador Pompeu, 350 – Centro – CEP 60025-000 – Fortaleza - CE



ESTAÇÃO FERROVIÁRIA DOUTOR JOÃO FELIPE

A edificação do século XIX (1872-1880) apresenta características neoclássicas. Foi construída em grande parte com mão de obra dos trabalhadores da seca que afetou o Ceará no período de 1877 a 1879. Passou a ser aberta ao público no ano seguinte, em 1880. O local abriga o coração do Complexo Cultural Estação das Artes Belchior, construído por meio da parceria entre o Governo do Ceará e a Prefeitura de Fortaleza, e entregue em março de 2022.

📍 Rua Doutor João Moreira, 543 – Centro – CEP 60030-000 – Fortaleza - CE



CINETEATRO SÃO LUIZ

No dia 26 de março de 2022, o local celebrou aniversário de 64 anos. A construção do Cine São Luiz durou quase 20 anos (1939-1958). A decoração lateral do salão do

cinema projetado pelo arquiteto cearense Humberto da Justa Menescal, com a participação de Humberto Monte, José Euclides Caracas e Oscar Dubeux Pinto, foi concebida por Osório Ferreira e Marcelino Guido Budini. A pintura ambiente ficou a cargo da empresa Shaffer e Harvath. A decoração parte de referências *art déco*, ressaltando formas geométricas e lineares, além de uma infinidade de cores e texturas. O *hall* para a plateia e para o balcão tem o piso e o revestimento em mármore de Carrara e três grandes lustres de cristal da antiga Tchecoslováquia. Em virtude do seu extenso tempo de construção, não é possível caracterizar um estilo arquitetônico. O equipamento apresenta elementos *art déco* tardios, além de elementos neoclássicos. O tombamento ocorreu em 1991 e, em maio de 2020, completou cinco anos de reabertura, após período em que permaneceu fechado para reforma: deixou de ser Cine São Luiz e virou Cineteatro São Luiz. Em 2012, o prédio passou a sediar a Secult-CE.

📍 Rua Major Facundo, 500 – Centro – CEP 60025-100 – Fortaleza - CE



MUSEU DA IMAGEM E DO SOM DO CEARÁ (MIS-CE)

O Museu da Imagem e do Som (MIS) do Ceará foi inaugurado em 1980 e antes da sede atual, foi instalado no subsolo do prédio da Biblioteca Pública Governador Menezes Pimentel, onde passou 16 anos. A casa que hoje abriga o MIS foi projetada pelo arquiteto José Barros Maia (Mainha) para ser residência do ex-senador Fausto Augusto Borges Cabral, sendo inaugurada em novembro de 1951. Por determinação do então governador Virgílio Távora, em 1963, passou a ser residência oficial e sede do Governo do Estado, função que ocupou até 1971. Desapropriada pelo Governo estadual, foi também sede do Museu Antropológico do Ceará, que ali funcionou até 1990. Em 1996, o acervo audiovisual do Estado passou a ocupar o lugar. O prédio permaneceu

fechado, entre o início de 2018 e março de 2022, período pelo qual passou por obras de restauro. Ao ser reinaugurado, o equipamento passa a contar com espaços expositivos, biblioteca física e digital, sala multiuso, auditório, laboratórios de restauro e digitalização do acervo, reserva técnica, estúdios de fotografia, ilhas de edição e sala imersiva com projetos para instalações multimídias.

📍 Av. Barão de Studart, 410 – Meireles – CEP 60120-000 – Fortaleza - CE



CASA DE JUVENAL GALENO

Localizada perto do Theatro José de Alencar, a Casa de Juvenal Galeno foi construída pelo poeta em 1886 e transformada em centro de cultura em 1919 por suas filhas Júlia e Henriqueta Galeno. Os anos 1930 e 1940 são considerados a fase áurea do local, quando era frequentada por artistas, intelectuais e políticos que cultivavam o gosto pelas letras. Os saraus literários que animavam as noites da casa eram prestigiados por escritores famosos como Leonardo Mota, Quintino Cunha, Jáder de Carvalho, Patativa do Assaré, Rachel de Queiroz, Fernandes Távora, Raimundo Girão, Moreira Campos, Mozart Soriano Albuquerque e tantos outros. Com suas estátuas e bustos de granito, móveis coloniais, arquitetura esmeralda e jardim assombreado, a Casa de Juvenal Galeno faz parte da memória cultural cearense e brasileira.

📍 Rua General Sampaio, 1128 – Centro – CEP 60020-030 – Fortaleza - CE



COLÉGIO MARISTA DE FORTALEZA

Os anos de 1913 e 1914 são tidos como os de nascimento para as atividades do colégio, fundado pelos padres Missael Gomes, José

Quinderé e Climério Chaves. Três anos depois, a administração da escola foi repassada aos Irmãos Maristas, um movimento religioso surgido na França em 1817 e trazido ao Brasil em 1897. O conjunto edificado sofreu vários acréscimos e intervenções nestes mais de 100 anos de existência sendo, porém, em sua maioria, reversíveis ou de fácil identificação. O tombamento definitivo, em nível estadual, do prédio do Colégio Cearense do Sagrado Coração, conhecido como Colégio Marista, foi aprovado em fevereiro de 2017. Atualmente, no local, funciona o Centro Universitário Estácio do Ceará – *Campus* Centro. 📍 Av. Duque de Caxias, 101 – Centro – CEP 60035-111 – Fortaleza - CE



FAROL DO MUCURIPE

O velho Farol do Mucuriipe teve sua planta aprovada em 1829 e foi edificado entre 1840 e 1846. É um marco na história do Ceará, não só no aspecto físico, como também no aspecto da economia do Estado. O farol foi atingido por um incêndio em 1846, passou por reformas em 1872 e, em 1957, foi desativado por ter se tornado obsoleto. Logo, em 1958, foi construído um segundo, o Novo Farol do Mucuriipe, a cerca de três quilômetros do primeiro. O equipamento foi recuperado em 1981 e 1982, sendo tombado pelo Estado em 1983. Em 2013, ocorreu no local uma intervenção de grafite, o que voltou a chamar a atenção da sociedade para o espaço. Em 2017, foi inaugurado o terceiro, o Novíssimo Farol do Mucuriipe, ao lado do antigo. A Secretaria de Turismo do Ceará (Setur) informou que um projeto de restauração para o local foi desenvolvido e a previsão para o início das obras é no fim de 2022.

📍 Av. Vicente de Castro, s/n – Cais do Porto – CEP 60180-320 – Fortaleza - CE



HOTEL DO NORTE (ANTIGAS SEDES DO IAB-CE E DA ORQUESTRA FILARMÔNICA DO ESTADO DO CEARÁ E ATUAL MUSEU DA INDÚSTRIA)

Foi erguido no fim do século XIX, durante o governo de Dom Pedro II. Sua primeira ocupação foi como sede da Sociedade União Cearense, primeiro clube da Capital. O prédio funcionou, também, como Grande Hotel do Norte; sede dos Correios, de 1895 a 1935; e ainda sede da The Ceará Tramway Light & Power Co. Ltda., empresa inglesa de energia que controlava a distribuição de energia elétrica e iluminação pública e controlava o serviço de bondes à tração elétrica de Fortaleza. A edificação tem planta de forma retangular, com dois pavimentos, ligados por escadaria trabalhada em ferro fundido, importada da Europa. No interior merecem destaque os amplos salões do pavimento superior, que ainda conservam o piso original, em tábua corrida. Foi tombado pelo Estado em 1995 e comprado pelo Sesi em 2001, passando por uma restauração a partir de 2005. Em 2014, o prédio passou a sediar o Museu da Indústria, iniciativa da Fiec, por meio do Sesi. O local abriga, também, um restaurante aberto ao público.

📍 Rua Doutor João Moreira, 143 – Centro – CEP 60030-000 – Fortaleza - CE



PALACETE CEARÁ (CAIXA ECONÔMICA FEDERAL DA PRAÇA DO FERREIRA)

É uma obra da primeira metade do século XX. A edificação era formada por grandes salões, um restaurante no térreo, conhecido como Rotisserie Sportman, e o Clube Iracema, ponto de encontro da sociedade de Fortaleza. Com as transformações pelas quais passou a Capital, novas funções foram dadas ao prédio, que acabou por

sofrer algumas intervenções nos interiores. Em 1945, foi adquirido pela Caixa Econômica Federal. A estrutura do palacete sofreu um incêndio em 1982, no entanto, as fachadas do local foram poupadas.

📍 Rua Guilherme Rocha, 45 – Centro – CEP 60030-140 – Fortaleza - CE



PALÁCIO DA LUZ (ACADEMIA CEARENSE DE LETRAS)

A edificação, datada do século XIX, é possivelmente o mais antigo prédio público de Fortaleza, feito ao redor de 1781, com estrutura em forma de polígono. Algumas mudanças no prédio foram feitas ainda no século XIX. Por muitos anos, o espaço converteu-se em uma espécie de passeio público para a cidade de Fortaleza, onde hoje está a Praça General Tibúrcio, conhecida como Praça dos Leões. Em 1975, depois de ter passado por vários usos, o palácio foi transformado na Casa de Cultura Raimundo Cela. Atualmente, é a sede da Academia Cearense de Letras (ACL).

📍 Rua do Rosário, 1 – Centro – CEP 60055-090 – Fortaleza - CE



SEMINÁRIO DA PRAINHA

Um dos prédios de maior relevância histórica e religiosa para Fortaleza, o Seminário da Prainha é uma edificação que se localiza ao lado da Praça Cristo Redentor. Sua inauguração foi realizada em 1864 e o nome veio do antigo bairro Outeiro da Prainha. Já a Igreja Nossa Senhora da Conceição, que faz parte do espaço, foi inaugurada anteriormente, em 1841. Em 2010, foi concluída a restauração do conjunto arquitetônico, que mantém um acervo de azulejos do século XIX, vindos de Portugal. Hoje, o local sedia a Faculdade Católica de Fortaleza, a Mitra Arquidiocesana, o Tribunal

Eclesiástico e a Igreja da Prainha. 📍 Av. Dom Manuel, 3 – Centro – CEP 60060-090 – Fortaleza - CE



SECRETARIA ESTADUAL DA FAZENDA

A pedra fundamental da Secretaria da Fazenda foi lançada em 1924 e a inauguração da edificação ocorreu em 1927. O prédio é um exemplar da arquitetura eclética do estado do Ceará. O projeto de execução da obra coube a José Gonçalves da Justa, num período marcado pela necessidade de o Governo ter as suas instalações em prédios próprios.

📍 Av. Alberto Nepomuceno, 2 – Centro – CEP 60055-000 – Fortaleza - CE



ANTIGA ESCOLA NORMAL (SEDE DO IPHAN)

A Escola Normal foi inaugurada em 1994, com projeto assinado pelo engenheiro civil austríaco Henrique Foglare, num período marcado pela busca de profissionais de educação que cumprissem com seus encargos. As atividades da escola foram realizadas no prédio até 1923, quando o espaço foi ocupado pelo Grupo Escolar Norte da Cidade. Algumas modificações foram realizadas na estrutura original da edificação, onde funcionou o Instituto Médico do Ceará de 1947 a 1954. O local é composto por dois pavimentos e, desde 1987, abriga a sede da superintendência do Iphan no Ceará. 📍 Rua Liberato Barroso, 525 – Centro – CEP 60030-160 – Fortaleza - CE



BANCO FROTA GENTIL

Edificação construída no ano de 1925, com projeto do engenheiro João Sabóia Barbosa, abrigou a firma Frota & Gentil Sociedade Anônima, funcionando até a década de 1960. Anos depois, funcionou, no local, uma filial do Banco Mercantil de São Paulo e, em 1956, o prédio passou para o controle do Banco do Comercio e Indústria de São Paulo S.A. (Comind), marcando o fim do Frota & Gentil. Localizada na esquina das ruas Floriano Peixoto e Senador Alencar, a edificação está inserida no contexto do ecletismo arquitetônico. Hoje, abriga uma agência do Itaú. 📍 Rua Floriano Peixoto, 326 – Centro – CEP 60025-130 – Fortaleza - CE



CASA DE THOMAZ POMPEU

Em estilo *art nouveau* italiano e arquitetura de clara influência europeia, a casa levou cinco anos para ser construída, de 1924 a 1929, pelo engenheiro Thomaz Pompeu Sobrinho. Atualmente, sedia a Escola de Artes e Ofícios Thomaz Pompeu Sobrinho (EAOTPS), após ter sido restaurada, em 2006, pelos próprios alunos da instituição, que fizeram parte da primeira turma do curso de Restauração do Patrimônio Arquitetônico. Todos os espaços do casarão foram aproveitados e adaptados para abrigar salas de aula, biblioteca, ilha digital, salas de exposição e ateliês artísticos. As intervenções resgataram e mantiveram a originalidade da edificação. 📍 Av. Francisco Sá, 1801 – Jacarecanga – CEP 60010-450 – Fortaleza - CE



ESCOLA JESUS, MARIA E JOSÉ

A antiga Escola Jesus, Maria e José, propriedade da Arquidiocese de Fortaleza, está voltada para a lateral da Igreja do Pequeno Grande, no Centro da Capital. Na edificação, que começou a ser construída em 1902 e foi concluída em 1905, destacam-se as alas laterais do edifício, de cantos chanfrados, que permitem à fachada principal um recuo em relação à calçada. Em setembro de 2022, a edificação, construída pela Igreja Católica para levar educação e evangelização às crianças órfãos de Fortaleza, completa 120 anos.

📍 Rua Coronel Ferraz, s/n – Centro – CEP 60060-150 – Fortaleza - CE



GALPÕES DA RFFSA (EXTENSÃO DO CONJUNTO DA ESTAÇÃO JOÃO FELIPE)

Os galpões foram construídos em estilo neoclássico, em 1924, para receber e armazenar as mercadorias vindas do Interior pela estrada de ferro que ligava a Capital a Pacatuba. Sua planta geral é composta por sete galpões independentes, com pé-direito em torno de seis metros e fechamentos executados em alvenaria autoportante, enquanto sua cobertura é feita com estrutura metálica, lembrando os trilhos usados nas linhas férreas, recobertos com telhas cerâmicas. A fachada principal dos galpões possui dois tipos de desenhos que se alternam, criando um movimento com efeitos ilusórios, seguindo uma linguagem neoclássica. Em 2019, a Superintendência de Obras Públicas deu início a obras no local para a construção do Complexo Cultural Estação das Artes Belchior, entregue em março de 2022.

📍 Rua 24 de Maio, s/n - Praça Castro Carreiro – Centro – CEP 60020-000 – Fortaleza - CE



IGREJA NOSSA SENHORA DO ROSÁRIO

A construção foi realizada por volta de 1730, em taipa e palha, por iniciativa de um africano escravizado. A igreja passou por reconstrução com o uso de pedra e cal, em 1755. Considerada o templo religioso mais antigo de Fortaleza, por anos foi a Catedral até a conclusão da Catedral da Sé. No local, está enterrado Major Facundo.

📍 Rua do Rosário, 229 – Centro – CEP 60055-090 – Fortaleza - CE



PALACETE JEREMIAS ARRUDA (INSTITUTO DO CEARÁ)

O prédio foi construído entre 1919 e 1920 para servir como residência do comerciante Jeremias Arruda. O local já foi residência do Barão de Studart e tem projeto atribuído ao arquiteto João Sabóia Barbosa. Desde 1967, o prédio abriga a sede do Instituto do Ceará.

📍 Rua Barão do Rio Branco, 1594 – Centro – CEP 60025-060 – Fortaleza - CE



PRAÇA GENERAL TIBÚRCIO (PRAÇA DOS LEÕES)

A Praça General Tibúrcio, conhecida como Praça dos Leões, era um largo areal em frente ao Palácio do Governo e à Igreja do Rosário. Após reforma, uma resolução da Câmara, em 1887, dá nome ao local de Praça General Tibúrcio, uma homenagem ao general cearense, que havia participado da Guerra do Paraguai, e hoje tem uma estátua no local. A praça também conta com uma estátua da escritora Rachel de Queiroz e estátuas de leões. 📍 Cruzamento das ruas São Paulo e Sena Madureira – Centro – Fortaleza - CE



SOBRADO DOUTOR JOSÉ LOURENÇO

O nome do sobrado é uma homenagem ao seu primeiro proprietário, o médico sanitarista e político militante do partido liberal José Lourenço de Castro Silva. O edifício foi construído na segunda metade do século XIX para servir tanto de residência quanto de consultório do médico. O sobrado apresenta linguagem arquitetônica neoclássica e foi construído no século XIX. Era conhecido como Sobrado da Rua da Palma, atual Major Facundo, e considerada a primeira edificação composta por três andares no estado do Ceará. Entre 2018 e 2019, passou por reforma e sua reabertura ocorreu em agosto de 2019.

📍 Rua Major Facundo, 154 – Centro – CEP 60025-100 – Fortaleza - CE



SOLAR FERNANDES VIEIRA (ARQUIVO PÚBLICO)

Construída no século XIX, a edificação, composta por dois pavimentos, serviu de residência para o deputado Miguel Fernandes Vieira. O governo imperial adquiriu o solar em 1883, e utilizou as instalações do local como sede para a Tesouraria da Fazenda. Foi ocupado também pela Receita Federal. A estrutura do prédio apresenta 15 janelões no térreo além de 19 sacadas na porção superior. Atualmente, abriga o Arquivo Público. 📍 Rua Senador Alencar, 348 – Centro – CEP 60030-050 – Fortaleza - CE

ICÓ



TEATRO DA RIBEIRA DOS ICÓS

É o mais antigo teatro cearense e o sexto mais antigo do Brasil. Com construção datada de meados do século XIX, mais precisamente em 1860, também foi um dos primeiros bens tombados pelo Estado. Possui características neoclássicas e foi construído pelo médico francês Doutor Pedro Thebérge, então radicado em Icó. A parte posterior do edifício foi alterada, conferindo ao prédio feições hoje predominantes. Por ter sido listado no Programa Cidades Históricas, o teatro foi totalmente recuperado entre 1979 e 1980. O equipamento faz parte do Sistema Estadual de Teatros do Ceará e é ligado à estrutura administrativa da Secult-CE. Um dos locais responsáveis pela construção histórica e cultural do Ceará, o teatro passou por reforma em 2019 e em 2020 completou 160 anos.

📍 Rua 7 de Setembro, s/n – Tamarinas – CEP 63430-000 – Icó - CE

IPU



IGREJA NOSSA SENHORA DO DESTERRO

A edificação foi construída por volta de 1765 e também é conhecida como Igrejinha do Quadro. Sua estrutura é composta por uma pia batismal, um coro de madeira e tribunas que serviam para as famílias “nobres” de Ipu assistirem aos atos litúrgicos. No altar-mor como altar principal ficava a imagem de São Sebastião e mais quatro altares frontais; já na parte detrás da igreja fica a sacristia com os móveis e as alfaia litúrgicas dos sacerdotes. Uma parte da Praça Central, onde está localizado o patrimônio, é chamada pelos habitantes de “Praça da Igrejinha” e foi onde deu-se início à cidade de Ipu.

📍 Centro – CEP 62250-000 – Ipu - CE

QUIXERAMOBIM



CASA DE ANTÔNIO CONSELHEIRO

A casa foi construída no início do século XIX por Vicente Maciel, pai de Antônio Vicente Mendes Maciel, conhecido como Antônio Conselheiro, que nasceu e viveu na residência até os 27 anos. De originais, a casa possui somente as portas. Não apresenta janelas em suas fachadas, à exceção da do sótão, com vista para o rio. O acesso ao sótão era feito por escada de madeira, de vão reto, com detalhes trabalhados em suas linhas de apoio e corrimão. Posteriormente, foi substituída por outra, helicoidal.

📍 Rua Cônego Aureliano Mota, 210 – Centro – CEP 63800-000 – Quixeramobim - CE

SÃO GONÇALO DO AMARANTE



IGREJA DE NOSSA SENHORA DA SOLEDADE

Situada no distrito de Siupé, em São Gonçalo do Amarante, em terreno de aproximadamente 8 mil metros quadrados, domina o centro da grande praça, ao redor da qual foram edificadas pequenas casas, característica das antigas vilas missionárias. O resultado da análise arquitetônica leva a crer que a edificação obedeceu a duas etapas em sua construção, durante diferentes períodos. Acredita-se que tenha sido edificada entre 1730 e 1737.

📍 Rua Pedro Gomes, 108 – Siupé – CEP 62670-000 – São Gonçalo do Amarante - CE

SOBRAL



THEATRO SÃO JOÃO

Construído durante a maior seca do período de 1877 a 1879, por iniciativa de um grupo de jovens — entre eles o escritor Domingos Olímpio — que criou a União Sobralense especialmente para este fim. Após dificuldades nas obras, provocadas pela seca, o Theatro São João foi inaugurado em 1880, sendo o segundo mais antigo do Estado. Com desenho de João José da Veiga Braga, apresenta estilo arquitetônico neoclássico com palco tipo italiano e plateia em formato de ferradura com balcões. Hoje, faz parte da tríade dos teatros centenários e monumentais do Ceará, juntamente com o Theatro José de Alencar, em Fortaleza, e com o Teatro da Ribeira dos Icós, em Icó. Foi reformado entre os anos de 2000 e 2004 por um levantamento arqueológico feito pelo Laboratório de Arqueologia da Universidade Federal de Pernambuco. Após um período fechado, por causa da pandemia de Covid-19, o equipamento foi reaberto para espetáculos em outubro de 2021.

📍 Praça São João, 156 – Centro – Sobral - CE

TAUÁ



IGREJA DE JESUS, MARIA E JOSÉ (IGREJA DE MARRECAS)

Localizada no distrito de Marrecas, em Tauá, foi construída no início do século XVIII, por volta do ano 1717. Está situada na Praça Almerinda Cidrão, tem planta retangular, com nave única e capela-mor, além da sacristia, à esquerda do altar. Um arco-cruzeiro faz a transição entre a nave e a capela-mor, que se desenvolve em dois níveis, ficando o altar em posição mais elevada. Construída com

alvenaria estrutural, a igreja possui paredes que chegam a um metro de largura.

📍 Praça Almerinda Cidrão – Marrecas – Tauá - CE



IGREJA MATRIZ DE NOSSA SENHORA DO ROSÁRIO

Situada à margem esquerda do rio Trici, a Igreja Matriz de Nossa Senhora do Rosário foi construída em 1762 e, em volta dela, cresceu a cidade de Tauá. Localizada em terreno mais elevado, ainda se destaca na paisagem urbana como ponto focal da Praça Doutor Alberto Feitosa Lima. Os altares são trabalhados em alvenaria, e sobre a nave principal existe uma abóbada em pedra bruta, característica marcante da construção, que a distingue das demais da região. A imagem da padroeira, no altar principal, foi importada de Portugal ainda na época da colônia. À frente da igreja, há um cruzeiro sobre base de tronco de pirâmide, no centro da escadaria de acesso. O adro encontra-se em nível mais elevado que a rua, com escadas laterais em forma de círculo.

📍 Rua Coronel Lourenço Feitosa, 269 – Centro – CEP 63660-000 – Tauá - CE

VÁRZEA ALEGRE



CAPELA DE SÃO CAETANO

Situada em Naraníú, distrito de Várzea Alegre, a Capela de São Caetano tem sua fachada principal voltada para a Casa Grande do antigo engenho de mesmo nome. Há, no entanto, a presença da rodovia CE-060 separando estes edifícios, o que vem a descaracterizar o sítio. Tipologicamente, trata-se de uma capela rural setentecista com partido em “T” incompleto, utilizado durante todo o século seguinte, principalmente em capelas rurais como a de São Caetano. O partido original

da capela é bem preservado: apresenta planta com nave, capela-mor, sacristia e um pequeno cemitério aos fundos da capela-mor.

📍 Distrito de Naraníú – Várzea Alegre - CE

BENS EM PROCESSO DE FINALIZAÇÃO DO TOMBAMENTO

CRATO: SÍTIO BEBIDA NOVA **SENADOR POMPEU:** CAMPO DE CONCENTRAÇÃO DO PATU (VILA DOS INGLESES)

EQUIPAMENTOS CULTURAIS MANTIDOS PELA SECRETARIA DA CULTURA DO ESTADO DO CEARÁ

AQUIRAZ: MUSEU SACRO SÃO JOSÉ DE RIBAMAR **CRATO:** VILA DA MÚSICA **FORTALEZA:** ARQUIVO INTERMEDIÁRIO, ARQUIVO PÚBLICO ESTADUAL DO CEARÁ, BIBLIOTECA PÚBLICA ESTADUAL DO CEARÁ, CASA DE JUVENAL GALENO, CENTRO CULTURAL BOM JARDIM, CENTRO DRAGÃO DO MAR DE ARTE E CULTURA, CINETEATRO SÃO LUIZ, ESCOLA DE ARTES E OFÍCIOS THOMAZ POMPEU SOBRINHO, COMPLEXO CULTURAL ESTAÇÃO DAS ARTES BELCHIOR, ESCOLA PORTO IRACEMA DAS ARTES, MUSEU DA CULTURA CEARENSE, MUSEU DA IMAGEM E DO SOM, MUSEU DE ARTE CONTEMPORÂNEA DO CEARÁ, MUSEU DO CEARÁ, SOBRADO DOUTOR JOSÉ LOURENÇO, TEATRO CARLOS CÂMARA E THEATRO JOSÉ DE ALENCAR **QUIXADÁ:** CASA DE SABERES CEGO ADERALDO (MEMORIAL CEGO ADERALDO) **QUIXERAMOBIM:** CASA DE ANTÔNIO CONSELHEIRO

EQUIPAMENTOS CULTURAIS EM CONSTRUÇÃO

CRATO: CENTRO CULTURAL DO CARIRI **FORTALEZA:** PINACOTECA DO ESTADO DO CEARÁ

BENS TOMBADOS POR FORTALEZA



CAPELA DE SANTA TERESINHA

Após dois anos de construção, a capela foi inaugurada em 1928. A edificação está localizada no antigo bairro Arraial Moura Brasil, popularmente conhecido como “Curral”. A área serviu de campo de concentração dos retirantes das secas do fim do século XIX. A construção da capela foi fruto de um esforço da população e da Igreja Católica, a fim de amenizar problemáticas sociais como a mendicância e a prostituição, decorrentes das condições precárias de vida dos retirantes concentrados na região. O bem foi tombado em 1986.

📍 Av. Presidente Castelo Branco, 400 – Moura Brasil – CEP 60010-000 – Fortaleza - CE



ESTORIL

Chamado de Vila Morena, o palacete de taipa foi erguido, em 1925, com materiais vindos de diferentes países europeus. Por causa da Segunda Guerra Mundial, o local foi ocupado por soldados americanos. Terminada a guerra, o lugar passou a ser administrado por portugueses, tornando-se bar e restaurante. No fim da década de 1940, recebeu o nome de Estoril. O equipamento foi reinaugurado em 2012 e, em 2017, passou a sediar a Secretaria Municipal do Turismo de Fortaleza (Setfor). Em 2020, novas obras de revitalização foram realizadas no espaço, incluindo ações de restauração e melhoria na acessibilidade.

📍 Rua dos Tabajaras, 397 – Praia de Iracema – CEP 60060-510 – Fortaleza - CE

ESPELHOS DE ÁGUA DAS LAGOAS DE MESSEJANA E PARANGABA

A Lagoa de Messejana é um espaço famoso pela presença da estátua de Iracema, inaugurada em 2004, e que faz referência à personagem do escritor cearense José de Alencar. É a segunda maior lagoa do Município, tendo importante papel no nascimento do bairro e no desenvolvimento histórico da cidade de Fortaleza. Atualmente, o local é oficialmente denominado como Parque Urbano Jornalista Demócrito Dummar (presidente do **O POVO** de 1985 a 2008). Já a Lagoa da Parangaba é a maior lagoa em volume de água da Capital e dá nome ao bairro da Parangaba, nome indígena que significa “bela lagoa”. No final de 2019, o espaço passou por obras de requalificação e paisagismo.



TEATRO SÃO JOSÉ

Inaugurado em 1915 como uma alternativa frente ao difícil acesso ao Theatro José de Alencar, concluído poucos anos antes. O prédio foi tombado em 2008 e desapropriado pela Prefeitura em 2010, com intuito de realização de reformas. De 2016 a 2018 o espaço foi restaurado e ampliado em 40%. Entre as obras, foram realizadas a construção de prédio anexo e a reestruturação da edificação, construída em estilo eclético. Além da restauração de pisos, portas, balaústres e mezaninos, o palco foi equipado com novo tablado, novas iluminação e sonorização. A reinauguração ocorreu em setembro de 2018.

📍 Rua Rufino de Alencar, 523 – Praça Cristo Redentor – Centro – CEP 60060-145 – Fortaleza - CE

RIACHO PAPICU E SUAS MARGENS

Em decorrência de atividades degradadoras em seu curso, como construções particulares, aterros, lixo e esgotos, e em virtude da retirada de mata ciliar e do assoreamento das dunas, o riacho está cada vez mais descaracterizado e agredido. As águas do Riacho Papicu seguem até a avenida Beira Mar por meio da junção com as águas de outro riacho: o Maceió.



PONTE DOS INGLESES

A ponte de ferro no mar resistiu durante duas décadas, mas acabou corroída. Em 1920, começaram as obras de substituição do material pelo concreto. O espigão, que se estende ao longo de 120 metros para o mar, servia para embarque e desembarque de mercadorias. Batizada como Ponte dos Ingleses, por causa da empresa britânica que desenvolveu o projeto, ainda é conhecida como Ponte Metálica. Na década de 1990, o lugar foi reformado, ganhou bancos, lanchonete e o Centro de Observação dos Cetáceos. O projeto é dos arquitetos Fausto Nilo e Delberg Ponce de Leon. Está, novamente, fechada para obras, desde o início de 2018. Estão previstos piso de concreto, quiosque e guarda-corpo novos. Após a conclusão, a entrada deve contar com escadas, rampas e bicicletários, itens de paisagismo e arborização. A finalização das obras no ponto turístico está prevista para o primeiro semestre de 2023.

📍 Rua dos Cariris, s/n – Praia de Iracema – CEP 60060-230 – Fortaleza - CE



PARQUE DA LIBERDADE (CIDADE DA CRIANÇA)

A referência à libertação dos povos escravizados no Ceará está no nome Parque da Liberdade e em outros elementos que compõem o local, como a estátua indígena quebrando os grilhões que lhe acorrentavam os pulsos. A obra do pintor e escultor Euclides Fonseca marca o momento em que o espaço voltou a se chamar Parque da Liberdade em 1948. O local já teve denominações como Parque da Independência, em homenagem ao Centenário da Independência do Brasil; e Cidade da Criança, nome que recebeu em 1936, quando passou a ser um conjunto educacional dedicado à infância. Em 2020, passou por obras de revitalização, que contaram com reforma do piso, instalação de mobiliários urbanos, nova iluminação, reformulação no projeto paisagístico e restauração de esculturas e monumentos históricos. O equipamento foi reinaugurado em dezembro de 2021.

📍 Rua Pedro I, s/n – Centro – CEP 60035-100 – Fortaleza - CE



FEIRA DE ARTESANATOS DA BEIRA MAR

É um dos locais de compra da Cidade mais visitados por fortalezenses e turistas, desde a década de 1980. Em 2019, com o avanço das obras de urbanização do “Projeto Beira Mar de Todos”, a feirinha saiu do seu local de origem e foi realocada para o Aterro da Praia de Iracema. Já em dezembro de 2021, a nova estrutura foi implantada no novo

calçadão da av. Beira Mar, quando as obras no local chegaram à reta final. O espaço definitivo tem mais de 8 mil metros quadrados de área construída e 707 novos boxes fixos e padronizados, destinados ao comércio para a venda de produtos artesanais e regionais do Estado. As obras foram entregues em abril de 2022. A feirinha funciona de domingo a domingo, das 16 horas às 22 horas.

📍 Av. Beira Mar – Fortaleza - CE



PALÁCIO JOÃO BRÍGIDO

O Paço Municipal, também conhecido como Palácio do Bispo, tem como nome oficial Palácio João Brígido e é uma construção datada da primeira metade do século XIX. O espaço possui características de uma construção tipicamente neoclássica, que inclui o bosque Dom Delgado, com algumas árvores frutíferas, e jardins que foram projetados pelo artista brasileiro Burtel Marx. Hoje em dia, o prédio é propriedade do poder público e, desde o começo de 2010, é sede da Prefeitura de Fortaleza.

📍 Rua São José, 1 – Centro – CEP 60060-170 – Fortaleza - CE



BOSQUE DO PAJEÚ

O Bosque do Pajeú circunda o Palácio João Brígido. O riacho, que compõe o bosque, corre por Fortaleza e é exposto em algumas áreas urbanizadas da capital cearense.

📍 Rua São José, 1 – Centro – CEP 60060-170 – Fortaleza - CE



CINETEATRO SÃO LUIZ

Leia mais em “Bens Tombados pelo Estado”, na página 554.

📍 Rua Major Facundo, 500 – Centro – CEP 60025-100 – Fortaleza - CE



COMANDO GERAL DO CORPO DE BOMBEIROS MILITAR DO ESTADO DO CEARÁ

Também conhecido como Casarão Vermelho, o prédio abriga a alta administração da corporação desde 1934. O prédio passou por poucas intervenções, dessa maneira, fachadas, paredes internas, vigas, pilares e marquises continuam preservados de acordo com o que foi concebido originalmente pelo engenheiro militar José Rodrigues da Silva, responsável pelo projeto arquitetônico da obra. Em 2023, a corporação deverá mudar de endereço, e, no Casarão, está previsto para começar, no primeiro semestre do mesmo ano, o funcionamento do Museu e Casa de Artes do Corpo de Bombeiros, acervo que ficará disponível dentro das instalações do prédio.

📍 Rua Oto de Alencar, 215 – Jacarecanga – CEP 60010-270 – Fortaleza - CE



ESCOLA JESUS, MARIA E JOSÉ

Leia mais em “Bens Tombados pelo Estado”, na página 556.

📍 Rua Coronel Ferraz, s/n – Centro – CEP 60060-150 – Fortaleza - CE



CASA DO BARÃO DE CAMOCIM

Localizada em frente à Praça Clóvis Beviláqua, a edificação foi construída na década de 1880, em estilo renascença. O casarão foi um presente que o comerciante Geminiano Maia, o Barão de Camocim, natural de Aracati (CE), construiu para a esposa francesa Rose Nini Liabastre, a baronesa de Camocim. Foi lugar de importantes reuniões entre a elite da época. O local sediou, em 2016, a mostra Casa Cor Ceará e, em contrapartida, a promotora do evento teve que reformar e restaurar o imóvel. Em agosto de 2018, foi reaberto como Centro Cultural Casa do Barão de Camocim.

📍 Rua General Sampaio, 1632 – Centro – CEP 60020-030 – Fortaleza - CE



ESTAÇÃO FERROVIÁRIA DA PARANGABA

Inaugurada em 1873, a estação, inicialmente, ganhou o nome de Arronches, que também era o nome do antigo município que a abrigava. Em 1920, Arronches foi anexada a Fortaleza e, em 1944, ganhou o nome Parangaba. A estação, tombada em 2007, foi a segunda a ser construída no Estado depois da Estação Central. Para manter a sua estrutura intacta, na construção do Metrô de Fortaleza, o Estado realizou uma obra, rebaixando o prédio em três metros e meio, o que permite que a linha do Metrofor passe por cima da velha estação.

📍 Rua Dom Pedro II, s/n – Parangaba – CEP 60767-305 – Fortaleza - CE



MERCADO DOS PINHÕES

A estrutura do Mercado de Ferro, inaugurado em 1897, foi fabricada na França. Trata-se de uma estrutura portátil e pode ser desmontada e montada em lugares diferentes. Seu primeiro endereço foi a Praça Carolina, hoje chamada de Waldemar Falcão. Em 1938, a estrutura foi desmembrada. Uma de suas metades tornou-se a estrutura do Mercado dos Pinhões; a outra está no Mercado da Aerolândia. Após a reforma, o Mercado dos Pinhões, chamado de Mercado das Artes e Mercado da Carne, tornou-se um espaço para atividades culturais. Antes da pandemia, abrigava programações, que incluíam manifestações afro-brasileiras, dança, música, literatura e fotografia. Após a retomada das atividades, paralisadas temporariamente por causa da pandemia de Covid-19, a estrutura teve programações suspensas para realização de manutenção preventiva, em dezembro de 2021.

📍 Praça Marquês de Pelotas, s/n – Centro – CEP 60110-250 – Fortaleza - CE



PARÓQUIA DO SENHOR DO BOM JESUS DOS AFLITOS (IGREJA DA PARANGABA)

A história da Igreja do Senhor do Bom Jesus dos Aflitos tem início em 1664, em um período marcado pela forte ocupação indígena, além do estabelecimento de missões e aldeamentos jesuítas no estado do Ceará. O local se combina com a própria história de Parangaba, Real Vila Nova de Arronches e, posteriormente, Parangaba, um

dos mais antigos povoados cearenses. O patrimônio é uma referência para a história colonial do Estado.

📍 Av. Carlos Amora, 100 – Parangaba – CEP 60740-101 – Fortaleza - CE



MERCADO DA AEROLÂNDIA

O tombamento do imóvel como patrimônio histórico foi formalizado em 2008. O equipamento, que data do século XIX, foi entregue à população no fim de 2015, após reforma, que contou com trabalho de restauração na sua estrutura de ferro, piso e vitrais, além de um novo projeto, incluindo iluminação, sistema hidráulico e banheiros acessíveis. Sete anos após a reforma, o equipamento não voltou a receber programação cultural. A obra é inspirada no funcionamento do Mercado dos Pinhões, no Centro.

📍 BR-116, 5431 (esquina com rua Tenente Roma) – Aerolândia – CEP 60851-030 – Fortaleza - CE



CASA RACHEL DE QUEIROZ

A Casa Rachel de Queiroz, também chamada de Casa dos Benjamins ou Sítio Pici, foi adquirida pelo pai da escritora em 1927 para facilitar o acesso aos estudos dos filhos em Fortaleza. Aos 10 anos, Rachel de Queiroz ingressou no curso Normal do Colégio Imaculada Conceição, já morando na casa, que, à época, tinha vistas para a Lagoa da Parangaba. A autora cearense permaneceu no local até partir para o Rio de Janeiro em 1939. Historiadores e pesquisadores asseguram que foi na residência que a escritora cearense escreveu, aos 20 anos, seu primeiro e mais popular romance, “O Quinze”, em 1930.

📍 Rua Antônio Ivo, 290 – Henrique Jorge – CEP 60521-025 – Fortaleza - CE

PAVIMENTAÇÃO DA RUA JOSÉ AVELINO

O pavimento da rua José Avelino foi concretizado na segunda metade do século XX, embora a população reivindicasse a realização da obra desde o século XVIII para facilitar o movimento de pessoas, animais e veículos no local. Com a modernização da Cidade, algumas modificações foram feitas na estrutura da rua para a implantação dos trilhos dos bondes. O calçamento foi tombado como patrimônio histórico em 2012, e, em maio de 2017, parte da pavimentação foi removida para obras de requalificação, ação criticada, na época, por membros do Conselho Municipal de Proteção do Patrimônio Histórico e Cultural de Fortaleza (Comphic).

📍 Rua José Avelino – Centro – CEP 60060-182 – Fortaleza - CE



CASA DO PORTUGUÊS

O prédio, de traços suntuosos e extravagantes, foi inaugurado em 13 de junho de 1953 como Vila Santo Antônio. O português José Maria Cardoso fez a edificação para homenagear seu país e sua esposa. Por um período, a casa abrigou a Boate Portuguesa, assim como a Associação Nordestina de Crédito e Assistência Rural (Ancar) e a Empresa de Assistência Técnica e Extensão Rural do Ceará (Ematerce). O tombamento definitivo ocorreu em 2012.

📍 Av. João Pessoa, 5094 – Damas – CEP 60425-812 – Fortaleza - CE



COLÉGIO DOROTEIAS (ATUAL UNINASSAU)

O Colégio Doroteias teve sua fundação em 1915, com o objetivo de proporcionar educação voltada exclusivamente para o público feminino do Estado. No final da década de 1930, algumas alterações foram feitas na estrutura e no próprio funcionamento do espaço. O padre Gothardo Lemos assumiu a direção da escola em 1980, transformando o sistema de ensino em turmas mistas. De 1989 a 1992, o colégio foi arrendado ao grupo Geo Studio, voltando a ficar sob a direção das irmãs Doroteias em 1993. Hoje, o prédio abriga o Centro Universitário Maurício de Nassau (Uninassau).

📍 Av. Visconde do Rio Branco, 2078 – Joaquim Távora – CEP 60055-171 – Fortaleza - CE



NÁUTICO ATLÉTICO CEARENSE

O Náutico Atlético Cearense é um dos primeiros clubes sociais do Brasil, tendo sido fundado em 1929 por um grupo de profissionais liberais que buscavam uma vida social mais dinâmica. O prédio, onde se localiza a sede atual, foi inaugurado em 1952, edificação que faz 70 anos em 2022. O projeto arquitetônico foi realizado pelo arquiteto húngaro Emílio Hinko, que utilizou o estilo barroco genovês, com marcas da cidade italiana de Gênova, onde ele viveu antes de migrar para o Brasil.

📍 Av. da Abolição, 2727 – Meireles – CEP 60165-081 – Fortaleza - CE



IDEAL CLUBE

A primeira sede do Ideal Clube foi uma chácara no bairro Damas, longe, na época, do centro da Cidade, e construída à margem da estrada de Parangaba. Fundado no dia 3 de outubro de 1931, o local surgiu com a proposta de mudar a vida social da Cidade. A inauguração da atual sede, no bairro Meireles, ocorreu em 31 de dezembro de 1939, com um grande baile de Réveillon. Desde então, o clube é conhecido pelas grandes festas e eventos da sociedade fortalezense, além da estrutura para práticas de diversas modalidades esportivas. Em 2022, a agremiação completa 91 anos.

📍 Av. Monsenhor Tabosa, 1381 – Meireles – CEP 60165-010 – Fortaleza - CE



FARMÁCIA OSWALDO CRUZ

Fundada em 1934, a Drograria e Farmácia Oswaldo Cruz é a primeira farmácia de manipulação de medicamentos do Ceará, atividade à qual se mantém fiel, embora tenha incorporado também a comercialização de remédios industrializados. O prédio, construído em estilo eclético, ocupava uma posição de destaque na área comercial, situada em plena Praça do Ferreira, lugar de efervescência cultural e social. Atualmente, a edificação apresenta sua arquitetura original e conserva móveis e equipamentos das antigas boticas.

📍 Rua Major Facundo, 576 – Centro – CEP 60025-100 – Fortaleza - CE



ANTIGA SEDE DO SPORT CLUB MAGUARY

A fundação da antiga sede do Sport Club Maguary ocorreu em 1946, e o espaço foi palco de bailes carnavalescos, desfiles de miss e disputas esportivas. O prédio, projetado pelo arquiteto Sylvio Jaguaribe Ekman, foi vendido à Coelce (atual Enel) em 1976 e, em seguida, a administração passou para a Fundação Coelce de Seguridade Social (Faelce).

📍 Rua Barão do Rio Branco, 2955 – Fátima – CEP 60025-062 – Fortaleza - CE



COLÉGIO CEARENSE DO SAGRADO CORAÇÃO (ATUAL CENTRO UNIVERSITÁRIO ESTÁCIO DO CEARÁ)

Leia mais em “Bens Tombados pelo Estado”, na página 554.

📍 Avenida Duque de Caxias, 101 – Centro – CEP 60035-111 – Fortaleza - CE



IGREJA DE SÃO PEDRO DOS PESCADORES

A Igreja de São Pedro foi construída, inicialmente, em um vasto areal, cercada de coqueiros, espaço este marcado pela presença de famílias de pescadores. Com o passar dos anos e o avanço da urbanização, a edificação passou a ser circundada por prédios e asfalto. Mesmo em espaço reduzido, a igreja permaneceu como lugar de encontro da comunidade do Mucuri, atualmente, bem mais diversificada e socialmente desigual.

📍 Avenida Beira Mar, 4600 – Mucuri – CEP 60165-121 – Fortaleza - CE



INSTITUTO MUNICIPAL DE DESENVOLVIMENTO DE RECURSOS HUMANOS (IMPARH)

O prédio é uma antiga edificação residencial, construída no início da década de 1930. É considerado um marco do processo de evolução histórica, urbanística e social da Capital. Atualmente, o órgão integra a Prefeitura de Fortaleza e promove ações em pesquisas e projetos estratégicos, recursos humanos, cursos e eventos. Um dos serviços mais conhecidos é o Centro de Línguas, que oferece cursos de vários idiomas à comunidade em geral.

📍 Av. João Pessoa, 5609 – Damas – CEP 60425-685 – Fortaleza - CE



SANTA CASA DA MISERICÓRDIA

É o primeiro hospital de Fortaleza e o maior hospital filantrópico do Estado. Fundado em 1861, era a elite de Fortaleza um dos principais públicos atendidos pela instituição. A construção teve início, entretanto, 14 anos antes, no terreno doado por Maria Guilhermina Gouveia, localizado em frente ao Paiol do Forte, onde hoje é o Passeio Público. A primeira construção, datada de 1857, tinha 80 leitos, no entanto, a Santa Casa não funcionou logo de início como unidade hospitalar: o presidente da Província, Paes Barreto, cedeu salas e enfermarias para a construção do Liceu, que permaneceu no local até 1861. Foi só então que ocorreu a inauguração formal da Santa Casa.

📍 Rua Barão do Rio Branco, 20 – Centro – CEP 60025-060 – Fortaleza - CE



PASSEIO PÚBLICO

Leia mais em “Bens Tombados pela União”, na página 548.

📍 Rua Doutor João Moreira, s/n – Centro – CEP 60030-000 – Fortaleza - CE

BENS DECLARADOS DE RELEVANTE INTERESSE CULTURAL

CONJUNTO URBANO DO BAIRRO JACARECANGA
Decreto nº 13.033/2012

PRAIA DE IRACEMA

Lei nº 8.799/2003

BENS REGISTRADOS EM CARÁTER DEFINITIVO

FARMÁCIA OSWALDO CRUZ (LIVRO DE LUGARES)

📍 Rua Major Facundo, 576 – Centro – CEP 60025-100 – Fortaleza - CE
Decreto nº 13.034/2012

FESTEJOS DE SÃO PEDRO DOS PESCADORES (LIVRO DAS CELEBRAÇÕES)

📍 Av. Beira Mar – Mucuri – Fortaleza - CE
Decreto nº 13.030/2012

IGREJA DE SÃO PEDRO DOS PESCADORES (LIVRO DE LUGARES)

📍 Avenida Beira Mar, s/n – Mucuri – Fortaleza - CE
Decreto nº 13.031/2012

MARACATU CEARENSE (LIVRO DAS CELEBRAÇÕES)

Decreto nº 13.769/2016

FESTEJOS DE IEMANJÁ (LIVRO DAS CELEBRAÇÕES)

Parecer técnico nº 232/2017

EQUIPAMENTOS CULTURAIS MANTIDOS PELA SECRETARIA MUNICIPAL DA CULTURA DE FORTALEZA

BIBLIOTECA PÚBLICA INFANTIL HERBÊNIA GURGEL

BIBLIOTECA PÚBLICA MUNICIPAL CRISTINA POETA

BIBLIOTECA PÚBLICA MUNICIPAL DOLOR BARREIRA

CENTRO CULTURAL BELCHIOR

CENTRO CULTURAL CASA DO BARÃO DE CAMOCIM

ESTORIL

MERCADO CULTURAL DOS PINHÕES

MERCADO DA AEROLÂNDIA

MERCADO DOS PINHÕES

PASSEIO PÚBLICO

TEATRO ANTONIETA NORONHA

TEATRO SÃO JOSÉ

VILA DAS ARTES



Veja lista de bens em processo de tombamento provisório em anuariooceara.com.br

O CEARÁ E OS MUSEUS

MUSEUS EM FORTALEZA

CASA DE CULTURA CRISTIANO CÂMARA
CAIXA CULTURAL FORTALEZA
CASA DE JOSÉ DE ALENCAR
CASA DE JUVENAL GALENO
CENTRO CULTURAL BANCO DO NORDESTE
CENTRO CULTURAL DO TRANSPORTE
CENTRO DE MEMÓRIA DA EDUCAÇÃO NO CEARÁ
CENTRO DE MEMÓRIA DO TRIBUNAL REGIONAL ELEITORAL DO CEARÁ (TRE-CE)
ESPAÇO CULTURAL CORREIOS
ESPAÇO CULTURAL MUSEU DO 10º GRUPO DE ARTILHARIA DE CAMPANHA
ESPAÇO CULTURAL UNIFOR
INSTITUTO HISTÓRICO E CULTURAL DA POLÍCIA MILITAR DO CEARÁ
MEMORIAL DA ASSEMBLEIA LEGISLATIVA DO CEARÁ DEPUTADO PONTES NETO
MEMORIAL DO INSTITUTO FEDERAL DO CEARÁ - RAIMUNDO CÉSAR GADELHA DE ALENCAR ARARIPE
MEMORIAL DA JUSTIÇA DO TRABALHO DO CEARÁ
MEMORIAL DO PODER JUDICIÁRIO DO ESTADO DO CEARÁ
MEMORIAL DA RESISTÊNCIA
MEMORIAL DA UNIVERSIDADE FEDERAL DO CEARÁ
MINIMUSEU FIRMEZA
MUSEU AMALGÂMICO SOLAR SAPIRANGA
MUSEU DE ARTE CONTEMPORÂNEA (MAC)
MUSEU DE ARTE DA UNIVERSIDADE FEDERAL DO CEARÁ (MAUC)
MUSEU DO AUTOMÓVEL
MUSEU BARÃO DE STUDART
MUSEU DA BONECA DE PANO
MUSEU DO CEARÁ
MUSEU CEARENSE DA COMUNICAÇÃO (ARQUIVO NIREZ)
MUSEU DA CULTURA CEARENSE
MUSEU DA ESCRITA PROFESSORA MARIA ISAURITA GOMES MORAIS
MUSEU FERROVIÁRIO DO CEARÁ
MUSEU DA FOTOGRAFIA FORTALEZA (MFF)
MUSEU DO FUTEBOL
MUSEU GENERAL SAMPAIO
MUSEU DO HUMOR CEARENSE
MUSEU DA IMAGEM E DO SOM (MIS)
MUSEU DA INDÚSTRIA
MUSEU DA INFÂNCIA E DO BRINQUEDO
MUSEU MAÇÔNICO DA IMAGEM E DO SOM
MUSEU DE MINERAIS DOUTOR ODORICO RODRIGUES ALBUQUERQUE
MUSEU DA MOTOCICLETA (MOTO MUSEU SÉCULO XX)
MUSEU NATURAL DO MANGUE (PROJETO EDUCAR SABIAGUABA)
MUSEU DO PARTO: UM TRIBUTO A GALBA ARAÚJO
MUSEU PROFESSOR BENÍCIO VASCONCELOS DE TAVARES

MUSEU SIARÁ EM MINIATURA
PARQUE ECOLÓGICO DO RIO COCÓ
PARQUE ESTADUAL MARINHO DA PEDRA DA RISCA DO MEIO
PLANETÁRIO RUBENS AZEVEDO
SEARA DA CIÊNCIA (UFC)
SOBRADO DOUTOR JOSÉ LOURENÇO

REGIÃO METROPOLITANA DE FORTALEZA

AQUIRAZ
MUSEU DO ENGENHO COLONIAL
MUSEU INDÍGENA JENIPAPO-KANINDÉ
MUSEU SACRO SÃO JOSÉ DE RIBAMAR

CAUCAIA
MEMORIAL CORDIMARIANO
MEMORIAL TAPEBA CACIQUE PERNA DE PAU
MUSEU DO CAJU
PARQUE BOTÂNICO DO CEARÁ

EUSÉBIO
CENTRO HISTÓRICO M. DIAS BRANCO – FÁBRICA FORTALEZA

MARANGUAPE
ASMOCE - SERRA DO LAGEDO
ECOMUSEU DE MARANGUAPE
MUSEU DA CACHAÇA
MUSEU DA CIDADE DE MARANGUAPE

PACATUBA
MUSEU HISTÓRICO DE PACATUBA

CARIRI ASSARÉ
FUNDAÇÃO MEMORIAL PATATIVA DO ASSARÉ

CARIRIAÇU
MUSEU NOGUEIRA MACHADO

CRATO
CENTRO DE PESQUISAS PALEONTOLÓGICAS DA CHAPADA DO ARARIPE FUNDAÇÃO PADRE IBIAPINA (DIOCESE DO CRATO)
GEOPARK SEDE
MUSEU DE ARTE VICENTE LEITE
MUSEU BENEDITO JOSÉ TELES (SANTA FÉ)
MUSEU CASA DE MESTRE RAIMUNDO ANICETO
MUSEU DE FÓSSEIS (MUSEU DO CRATO)
MUSEU DE HISTÓRIA NATURAL DA UNIVERSIDADE REGIONAL DO CARIRI (URCA)
MUSEU HISTÓRICO DO CRATO
MUSEU DA IMAGEM DO SOM DO ICC
MUSEU DE LUIZ GONZAGA
MUSEU DO PADRE ÁGIO - VILA DA MÚSICA
PROJETO MUSEU CALDEIRÃO

FARIAS BRITO
MUSEU NOSSO QUIXARÁ (ASSOCIAÇÃO CULTURAL CURUMINS DO SERTÃO)

JARDIM
MUSEU DE CIÊNCIAS NATURAIS E DE HISTÓRIA BARRA DO JARDIM (FUNDAÇÃO FRANCISCO DE LIMA BOTELHO)
MUSEU HISTÓRICO MUNICIPAL JOAQUIM PEREIRA NEVES

JUAZEIRO DO NORTE
CENTRO CULTURAL BANCO DO NORDESTE – CARIRI
MUSEU CASA DE MESTRE NENA
MUSEU CÍVICO RELIGIOSO PADRE CÍCERO
MUSEU DA FUNDAÇÃO MEMORIAL PADRE CÍCERO
MEMÓRIA VIVA DO CORDEL
MUSEU VIVO DO PADRE CÍCERO
SALA DA MEMÓRIA DA ESCOLA
NORMAL RURAL

NOVA OLINDA
MEMORIAL HOMEM KARIRI (FUNDAÇÃO CASA GRANDE)
MUSEU CASA DE ANTÔNIO JEREMIAS PEREIRA (MUSEU ORGÂNICO)
MUSEU CASA OFICINA DE DONA DINHA (MUSEU ORGÂNICO)
MUSEU DO CICLO DO COURO MEMORIAL ESPEDITO SELEIRO (MUSEU ORGÂNICO)
MUSEU DO COURO

PORTEIRAS
CASA DA MEMÓRIA DE PORTEIRAS

POTENGI
MUSEU CASA DO MESTRE ANTONIO LUIZ (MUSEU ORGÂNICO)

SANTANA DO CARIRI
CASARÃO DA FAMÍLIA FELINTO DA CRUZ NEVES
MUSEU DE PALEONTOLOGIA PLÁCIDO CIDADE NUVENS (UNIVERSIDADE REGIONAL DO CARIRI)

CENTRO-SUL ACOPIARA
CENTRO DE APOIO A CULTURA DE ACOPIARA
MUSEU DA ONG RAÍZES

CEDRO
MUSEU FERROVIÁRIO DE CEDRO

IGUATU
MUSEU IGUATUENSE DA IMAGEM E DO SOM
FRANCISCO ALCÂNTARA NOGUEIRA

ORÓS
ASSOCIAÇÃO DE PRESERVAÇÃO HISTÓRICO CULTURAL DE ORÓS PEDRO AUGUSTO MOTA

QUIXELÔ
INSTITUTO CULTURAL E ECONÔMICO DE QUIXELÔ (ICEQUI)

LITORAL LESTE ARACATI
INSTITUTO DO MUSEU JAGUARIBANO

BEBERIBE
MEMORIAL DE BEBERIBE

ICAPUÍ
CASA MUSEU MARIA DA CONCEIÇÃO REBOUÇAS
MUSEU DE PONTA GROSSA

PINDORETAMA
MUSEU BRINQUEDIM

LITORAL NORTE BELA CRUZ
MUSEU EMÍLIO FONTELES

CRUZ
MUSEU DO SOM E IMAGEM DE CRUZ

GRANJA
INSTITUTO JOSÉ XAVIER

ITAREMA
CENTRO HISTÓRICO E CULTURAL MUSEU VICENTE DE PAULA RIOS
MUSEU DA ARUANÃ - CENTRO TAMAR ICMBIO
MUSEU INDÍGENA TREMEMBÉ
MUSEU PADRE ARISTIDES ANDRADE SALES

JIJOCA DE JERICOACOARA
PARQUE NACIONAL DE JERICOACOARA

LITORAL OESTE/ VALE DO CURU APUIARÉS
MUSEU MESTRE EGIDIO

ITAPIPOCA
MUSEU DA BALEIA
MUSEU ITINERANTE DE ITAPIPOCA
MUSEU DE PRÉ-HISTÓRIA DE ITAPIPOCA

PENTECOSTE
MUSEU RODOLPHO VON IHERING (DNOCS)

TEJUÇUOCA
MUSEU DE ARTE E OFÍCIO

URUBURETAMA
CASA DA MEMÓRIA DE URUBURETAMA

MACIÇO DE BATURITÉ ARACOIABA
MUSEU MUNICIPAL HISTÓRICO E CULTURAL DR. SALOMÃO ALVES DE MOURA BRASIL

ARATUBA
MUSEU INDÍGENA KANINDÉ (PONTO DE MEMÓRIA)

BATURITÉ
MEMORIAL JOÃO DE DEUS BARROS BRINGEL
MUSEU COMENDADOR ANANIAS ARRUDA
MUSEU COMUNITÁRIO DA SERRA DO EVARISTO

CAPISTRANO
MUSEU MUNICIPAL DE CAPISTRANO

GUARAMIRANGA
MEMORIAL JUAREZ BARROSO
MUSEU DA FOTOGRAFIA DE GUARAMIRANGA

PACOTI
ECOMUSEU DE PACOTI

REDEÇÃO
MUSEU HISTÓRICO MEMORIAL DA LIBERDADE
MUSEU SENZALA NEGRO LIBERTO

SERTÃO DE CANINDÉ BOA VIAGEM
MUSEU PROFESSOR CÍCERO PINTO DO NASCIMENTO

CANINDÉ
MUSEU REGIONAL SÃO FRANCISCO

CARIDADE
FUNDAÇÃO CULTURAL FRANCISCO FONSECA LOPES

SERRA DA IBIAPABA IBIAPINA
MUSEU CEVACI

TIANGUÁ
CASA DA MEMÓRIA JOSÉ EVANGELISTA DE VASCONCELOS
MUSEU SACRO DOM TIMÓTEO (ASSOCIAÇÃO DE EDUCAÇÃO E CULTURA DE TIANGUÁ)

UBAJARA
PARQUE NACIONAL DE UBAJARA

VIÇOSA DO CEARÁ
MEMORIAL CLÓVIS BEVILÁQUA
MEMORIAL PADRE ANTÔNIO VIEIRA SJ

SERTÃO CENTRAL IBARETAMA
MUSEU TERTULIANO DE MELO

MILHÃ
MUSEU E CASA DE CULTURA MARIVALDA KARIRI

PEDRA BRANCA
MUSEU MUNICIPAL PADRE GERALDO DANTAS (NÚCLEO ARTE EDUCAÇÃO E CULTURA - NAEC)

QUIXADÁ
MUSEU HISTÓRICO JACINTO DE SOUSA

QUIXERAMOBIM
ACERVO JORGE SIMÃO

SENADOR POMPEU
MEMORIAL DA ARTE SACRA E DEVOCIONAL
MUSEU DA FÉ E DA DEVOÇÃO
MUSEU HISTÓRICO DE SENADOR POMPEU

SERTÃO DE CRATEÚS CATUNDA
MUSEU CACARECOS

HIDROLÂNDIA
MUSEU MEMÓRIAS DO SERTÃO

INDEPENDÊNCIA
MUSEU MARIA ADÉLIA SABOYA FUNDAÇÃO SENHOR PIRES

MONSENHOR TABOSA
MUSEU MARIA FIRMINA DE MELO (ALDEIA TOURÃO)
MUSEU POTIGATAPUIA

NOVA RUSSAS
MUSEU PADRE GERALDINHO

PORANGA
OCA DA MEMÓRIA

SANTA QUITÉRIA
MEMORIAL ARLINDA LOBO
MUSEU LUÍS XIMENES
MUSEU DE SANTA QUITÉRIA

SERTÃO DOS INHAMUNS TAUÁ
MUSEU DOS INHAMUNS

SERTÃO DE SOBRAL ACARAÚ
MUSEU DE PRESERVAÇÃO DA HISTÓRIA E CULTURA POPULAR – EURIDES VITAL DO NASCIMENTO

O CEARÁ E OS TEATROS

CARIRÉ
MUSEU EUCLIDES RUFINO RODRIGUES

GROAÍRAS
MEMORIAL PADRE MORORÓ

MERUOCA
ECOMUSEU MONTE OLIMPO

PACUJÁ
MUSEU DE PACUJÁ

SANTANA DO ACARAÚ
MEMORIAL DA PARÓQUIA DE NOSSA SENHORA SANT'ANNA

SOBRAL
CASA DO CAPITÃO-MOR
LABORATÓRIO DAS MEMÓRIAS E DAS PRÁTICAS COTIDIANAS (LABOME)
MEMORIAL DA EDUCAÇÃO SUPERIOR DE SOBRAL
MUSEU DIOCESANO DE SOBRAL
MUSEU DO ECLIPSE
MUSEU DOM JOSÉ
MUSEU MADI DE SOBRAL
PINACOTECA DE SOBRAL

VALE DO JAGUARIBE
JAGUARETAMA
CASA DA MEMÓRIA DE JAGUARETAMA
MUSEU ADOLFO BEZERRA DE MENEZES

LIMOEIRO DO NORTE
MUSEU JUDITE CHAVES SARAIVA
MUSEU DA IMAGEM E DO SOM DE LIMOEIRO DO NORTE

MORADA NOVA
MUSEU DO VAQUEIRO

RUSSAS
MUSEU HISTÓRICO PADRE PEDRO DE ALCÂNTARA ARAÚJO
MUSEU PADRE JÚLIO MARIA

FONTE: Secretaria da Cultura do Estado do Ceará (Secult-CE).

TEATROS CONVENCIONAIS, EM FORTALEZA

CASA DA COMÉDIA CEARENSE
CINETEATRO SÃO LUIZ
TEATRO ANTONIETA NORONHA
TEATRO ARENA ALDEOTA (COLÉGIO CHRISTUS)
TEATRO DA BOCA RICA (ASSOCIAÇÃO EDUCATIVA CULTURAL TEATRO DA BOCA RICA)
TEATRO CAIXA CULTURAL
TEATRO CARLOS CÂMARA
TEATRO CEARÁ SHOW
TEATRO CELINA QUEIROZ (UNIFOR)
TEATRO DO CENTRO CULTURAL BANCO DO NORDESTE
TEATRO DO CENTRO CULTURAL BOM JARDIM
TEATRO DO CENTRO DRAGÃO DO MAR
TEATRO CHICO ANYSIO
TEATRO DA CIA. TEATRAL ACONTECE
TEATRO DO CUCA BARRA DO CEARÁ
TEATRO DO CUCA JANGURUSSU
TEATRO DO CUCA JOSÉ WALTER
TEATRO DO CUCA MONDUBIM
TEATRO MARISTA CEARENSE
TEATRO MORRO DO OURO (ANEXO THEATRO JOSÉ DE ALENCAR)
TEATRO NADIR PAPI SABOYA
TEATRO PAURILLO BARROSO (COLÉGIO CHRISTUS)
TEATRO PORTO DRAGÃO
TEATRO DA PRAIA
TEATRO RIOMAR FORTALEZA
TEATRO SÃO JOSÉ
TEATRO SESC EMILIANO QUEIROZ
THEATRO JOSÉ DE ALENCAR
TEATRO UNIVERSITÁRIO PASCHOAL CARLOS MAGNO
THEATRO VIA SUL

TEATROS ALTERNATIVOS, EM FORTALEZA

ANFITEATRO DO CENTRO DRAGÃO DO MAR
ANFITEATRO FLÁVIO PONTE (VOLTA DA JUREMA)
ANFITEATRO LAURO MAIA - PAÇO MUNICIPAL
ANFITEATRO DO PARQUE DO COCÓ
ASSOCIAÇÃO VIDANÇA (COMPANHIA DE DANÇA DO CEARÁ)
CASA ABSURDA
CASA DA ESQUINA
CENTRO CRIATIVO BOM MIX
CENTRO CULTURAL ZÉ TESTINHA
CENTRO DE EVENTOS DO CEARÁ
CIA. PALMAS PRODUÇÕES ARTÍSTICAS (FRANCINICE CAMPOS)
FUNDAÇÃO SOCIAL RAIMUNDO FAGNER

(FORTALEZA E ORÓS)
GRUPO BAILARINOS DE CRISTO
PALCO DO JARDIM BURLE MARX (ANEXO THEATRO JOSÉ DE ALENCAR)
PALCO DA PRAÇA MESTRE PEDRO BOCA RICA (ANEXO THEATRO JOSÉ DE ALENCAR)
SALA HUGO BIANCHI (ANEXO THEATRO JOSÉ DE ALENCAR)
SALA JACQUES KLEIN (ANEXO THEATRO JOSÉ DE ALENCAR)
SALA NADIR PAPI SABOYA (ANEXO THEATRO JOSÉ DE ALENCAR)
TEATRO DO HUMOR CEARENSE (HUMORISTAS)

TEATROS DE OUTROS MUNICÍPIOS DO CEARÁ*

AQUIRAZ
TEATRO TAPERA DAS ARTES

ARACATI
TEATRO FRANCISCA CLOTILDE

ARNEIROZ
ASSENTAMENTO MUCUIM: ESPAÇO MUC'ARTE
ESCOLA LIVRE DE TEATRO DOS INHAMUNS (ELTI)

BARBALHA
CINE TEATRO NEROLY

BATURITÉ
CENTRO CIRCULISTA SÃO JOSÉ (JOÃO ERNANI TITOS)

BEBERIBE
TEATRO RAIMUNDO FAGNER

BREJO SANTO
CINETEATRO PROFESSOR JÚLIO MACEDO COSTA

CANINDÉ
CINETEATRO MAESTRO J. RATINHO
TEATRO DO ASSENTAMENTO TODOS OS SANTOS
TEATRO FREI VENÂNCIO

CARIDADE
CENTRO COMUNITÁRIO DE CARIDADE

CASCADEL
AUDITÓRIO PROFESSORA MARIA ESTER DA COSTA E SILVA (NAEC)
SEDE CULTURAL GRUPO BASE DE TEATRO

CRATEÚS
TEATRO ROSA MORAIS

CRATO
CASA NINHO
TEATRO MUNICIPAL SALVIANO
ARRAES SARAIVA
TEATRO RACHEL DE QUEIROZ

EUSÉBIO
TEATRO DA ESCOLA DE ARTES
ALOÍSIO BRUNO

GUAIÚBA
TEATRO TOM CAVALCANTE (CEARC)

GUARACIABA DO NORTE
TEATRO JOÃO BARRETO

GUARAMIRANGA
TEATRO MUNICIPAL RACHEL DE QUEIROZ
TEATRO RACHEL DE QUEIROZ - PEQUENO

HORIZONTE
ESPAÇO CÊNICO DO CEU DAS ARTES
TEATRO NEGO CARDOSO DO CENTRO CULTURAL TASSO JEREISSATI

ICÓ
TEATRO DA RIBEIRA DOS ICÓS

IGUATU
GALPÃO DA ORTAET
TEATRO MUNICIPAL PEDRO LIMA VERDE

ITAPIOCA
CASA DE TEATRO DONA ZEFINHA
GALPÃO DA CENA

ITATIRA
ESPAÇO DE ARTE E CULTURA
BOI CATINGUEIRO

JIJOCA DE JERICOACOARA
TEATRO GOVERNADOR LÚCIO ALCÂNTARA

JUAZEIRO DO NORTE
TEATRO MARQUISE BRANCA
TEATRO SESC PATATIVA DO ASSARÉ

LIMOEIRO DO NORTE
TEATRO MÁRCIO MENDONÇA

MARACANAÚ
TEATRO DORIAN SAMPAIO

FONTE: Secretaria da Cultura do Estado do Ceará (Secult-CE).

MARANGUAPE
TEATRO DA ESCOLA MUNICIPAL SANTA RITA
TEATRO MUNICIPAL DOUTOR PEDRO GOMES DE MATOS
TEATRO DA SOCIEDADE
ARTÍSTICA MARANGUAPENSE

MORADA NOVA
CINETEATRO MORADA NOVA

NOVA OLINDA
TEATRO VIOLETA ARRAES

PACAJUS
MALOCA DOS BRILHANTES

PACOTI
CINETEATRO LUIZ PIMENTA

PARACURU
TEATRO DAVID LINHARES

PINDORETAMA
CENTRO CULTURAL DE PINDORETAMA

QUIXADÁ
CASA DE SABERES CEGO ADERALDO
TEATRO REGIONAL DO SERTÃO CENTRAL

QUIXERAMOBIM
CASA DE ANTÔNIO CONSELHEIRO
MEMORIAL ANTÔNIO CONSELHEIRO

RUSSAS
ANFITEATRO DO CENTRO CULTURAL PADRE PEDRO DE ALCÂNTARA
CENTRO CULTURAL CARNAUBEIRA
GALPÃO DAS ARTES
TEATRO CHAGAS BASÍLIO

SOBRAL
TEATRO DA ECOA
TEATRO SÃO JOÃO

TAUÁ
CASA CRIATIVA
CINETEATRO MARIA CARMEN

VIÇOSA DO CEARÁ
TEATRO PEDRO II

* Segundo a Secult-CE, há outros 23 teatros na lista, no entanto "não foi possível verificar a continuidade das atividades".

O CEARÁ E OS CINEMAS

COMPLEXOS DE CINEMA EM FORTALEZA

COMPLEXO ARCOPLEX CINEMA (SHOPPING ALDEOTA) - 3 SALAS
COMPLEXO ARCOPLEX CINEMA (SHOPPING DEL PASEO) - 2 SALAS
COMPLEXO CENTERPLEX MESSEJANA - 5 SALAS
COMPLEXO CENTERPLEX VIA SUL SHOPPING - 5 SALAS
COMPLEXO CENTRO DRAGÃO DO MAR DE ARTE E CULTURA - 2 SALAS
COMPLEXO CINEMA NORTH SHOPPING - 6 SALAS
COMPLEXO CINÉPOLIS NORTH SHOPPING JÓQUEI - 5 SALAS
COMPLEXO CINÉPOLIS RIOMAR KENNEDY - 6 SALAS
COMPLEXO CINÉPOLIS RIOMAR FORTALEZA - 6 SALAS
COMPLEXO CINETEATRO SÃO LUIZ - 1 SALA
COMPLEXO IMPRENSA FOOD SQUARE - 1 SALA
COMPLEXO UCI BRASIL (SHOPPING PARANGABA) - 6 SALAS
COMPLEXO UCI RIBEIRO (SHOPPING IGUATEMI) - 12 SALAS

COMPLEXOS DE CINEMA EM OUTROS MUNICÍPIOS DO CEARÁ

ACARAÚ

COMPLEXO CINE BOM VIZINHO - 2 SALAS

ARACATI

COMPLEXO CINEMA ARACATI - 2 SALAS

CASCADEL

COMPLEXO CENTERPLEX CASCADEL
(SHOPPING CASCADEL) - 2 SALAS

CAUCAIA

COMPLEXO MULTICINE IANDÊ SHOPPING
(IANDÊ SHOPPING CAUCAIA) - 4 SALAS

EUSÉBIO

COMPLEXO GRUPO CINE EUSÉBIO (SHOPPING EUSÉBIO) - 4 SALAS

JUAZEIRO DO NORTE

COMPLEXO ORIENT CINEMAS (CARIRI GARDEN SHOPPING) - 4 SALAS

LIMOEIRO DO NORTE

COMPLEXO CINEMA FRANCISCO LUCENA - 2 SALAS

MARACANAÚ

COMPLEXO CENTERPLEX MARACANAÚ
(NORTH SHOPPING MARACANAÚ) - 4 SALAS

MARANGUAPE

COMPLEXO GRUPO CINE MARANGUAPE
(MARANGUAPE SHOPPING MALL) - 4 SALAS

PACAJUS

COMPLEXO GRUPO CINE PACAJUS (VIRAMAR SHOPPING CENTER) - 4 SALAS

QUIXADÁ

COMPLEXO CINEMA QUIXADÁ - 2 SALAS

SOBRAL

COMPLEXO CINEMA RENATO ARAGÃO - 3 SALAS
COMPLEXO MULTICINE SOBRAL (SOBRAL SHOPPING) - 5 SALAS

TIANGUÁ

COMPLEXO CINE IBIAPABA (IBIAPABA SHOPPING) - 1 SALA

FONTE: Secretaria da Cultura do Estado do Ceará (Secult-CE).

TESOUROS VIVOS DA CULTURA

O edital dos “Tesouros Vivos da Cultura” contempla a seleção e a titulação de Mestres ou Mestras da Cultura, grupos e coletividades como Tesouros

Vivos da Cultura do Estado do Ceará. A iniciativa é parte da política cultural da Secretaria da Cultura do Estado do Ceará (Secult-CE) voltada ao patrimônio imaterial, que visa contribuir para o reconhecimento, a proteção e a valorização da diversidade dos conhecimentos, fazeres e expressões das culturas populares e tradicionais no Ceará, por meio da titulação dos “Tesouros Vivos da Cultura”, com vistas à preservação da memória cultural e transmissão de seus saberes e fazeres artísticos e culturais.

Os Mestres da Cultura do Ceará são reconhecidos pelas leis 13.351/2003 e 13.842/2006 que instituem o registro dos Tesouros Vivos da cultura tradicional popular. Por meio de seleção pública, os mestres agraciados passam a receber um auxílio financeiro vitalício, e os grupos tradicionais recebem apoios para suas atividades.

A partir de 2016, com a Lei 16.026 que institui o Plano Estadual de Cultura, foi estabelecido um processo de qualificação dos Tesouros Vivos no âmbito da política de patrimônio cultural, passando pela meta de ampliação dos beneficiados e pela qualificação dos processos de transmissão e difusão de suas artes e ofícios.

A Universidade Estadual do Ceará (Uece) diplomou, em 2016 e em 2018, todos os mestres certificados pela Secult-CE com o título de Notório Saber em Cultura Popular. O título permite que os mestres possam lecionar em escolas de ensino fundamental, médio e superior dando aulas espetáculos, oficinas, cursos e disciplinas. A Uece também outorgou o título de Notório Saber em Cultura Popular a todos os Mestres e Mestras da Cultura do Ceará que foram reconhecidos pelo Governo do Estado após 2016.

No âmbito do Programa Escolas da Cultura, há o projeto “Escolas com os Mestres” com ciclos nas universidades e com aulas nas escolas de tempo integral do ensino médio em parceria com a Secretaria da Educação do Estado do Ceará (Seduc-CE).

Em 2017, o ex-governador Camilo Santana (PT) sancionou a lei que amplia o número de Mestres da Cultura de 60 para 80 beneficiados, cumprindo uma das metas traçadas no Plano Estadual de Cultura do Ceará (Lei nº 16.026, de 1º de junho de 2016).

No dia 14 de junho de 2022, a governadora Izolda Cela sancionou a lei que amplia para 100 o número de Mestres e Mestras da Cultura do Estado. Os novos mestres serão selecionados por meio do XII Edital dos Tesouros Vivos da Cultura do Ceará 2022.

A seguir, as definições de cada um, de acordo com o edital:

Pessoa natural: mestre(a) da cultura tradicional popular, pessoa que detém um conhecimento ancestral recebido do meio familiar e/ou de prática de convivência no grupo ancestral que manteve/mantém o saber/fazer; tem ampla experiência e capacidade de transmitir estes conhecimentos e as técnicas necessárias para a produção, difusão e preservação de uma expressão tradicional popular. Tem seu trabalho reconhecido pelos agentes da manifestação cultural que representa, pela comunidade onde vive, como também por outros setores culturais, constituindo importante referencial da cultura tradicional popular no Ceará.

Grupo: agrupamento que possui legado ancestral na prática de um saber/fazer, formado espontaneamente por membros de uma comunidade que se envolvem diretamente com uma expressão cultural tradicional popular. É dotado de conhecimentos e técnicas de atividades culturais, com elevado grau de maestria na produção, preservação e transmissão de um saber e/ou fazer tradicional, constituindo importante referencial da cultura tradicional popular no Ceará.

Coletividade: comunidade e/ou associação de pessoas que é dotada de conhecimentos e técnicas de atividades culturais, com elevado grau de maestria na produção, preservação e transmissão de um saber e/ou fazer tradicional, constituindo importante referencial da cultura tradicional popular no Ceará.

MESTRES DA CULTURA 2004



FRANCISCO PEDROSA DE SOUZA (MESTRE PANTECA) (†)
Tradição: boi-bumbá
Cidade: Sobral



MARIA DE LOURDES CÂNDIDO MONTEIRO (MESTRA MARIA CÂNDIDO) (†)
Tradição: artesanato em cerâmica
Cidade: Juazeiro do Norte



JOAQUIM MULATO DE SOUSA (MESTRE JOAQUIM MULATO) (†)
Tradição: penitências
Cidade: Barbalha



MARIA MARGARIDA DA CONCEIÇÃO (MESTRA MARGARIDA GUERREIRO)
Tradição: reisado
Cidade: Juazeiro do Norte



JOAQUIM PESSOA ARAÚJO (MESTRE JUCA DO BALAIO) (†)
Tradição: maracatu
Cidade: Pacatuba



MIGUEL FRANCISCO DA ROCHA (MESTRE MIGUEL) (†)
Tradição: banda cabaçal
Cidade: Juazeiro do Norte



JOSÉ ALDENIR AGUIAR (MESTRE ALDENIR)
Tradição: reisado
Cidade: Crato



RAIMUNDO JOSÉ DA SILVA (MESTRE RAIMUNDO ANICETO) (†)
Tradição: banda cabaçal
Cidade: Crato



LÚCIA RODRIGUES DA SILVA (MESTRA LÚCIA PEQUENO)
Tradição: artesanato em cerâmica
Cidade: Limoeiro do Norte



RAIMUNDO ZACARIAS (MESTRE DOCA ZACARIAS)
Tradição: congada
Cidade: Milagres



MANOEL ANTÔNIO DA SILVA (MESTRE BIGODE) (†)
Tradição: maneiro-pau e bacamarte
Cidade: Juazeiro do Norte



WALDERÊDO GONÇALVES DE OLIVEIRA (MESTRE WALDERÊDO) (†)
Tradição: xilogravura
Cidade: Crato

MESTRES DA CULTURA 2005



ANTÔNIO BATISTA DA SILVA (MESTRE PIAUÍ) (†)
Tradição: boi de reisado
Cidade: Quixeramobim



JOSÉ DEMÉTRIO DE ARAÚJO (MESTRE CIRILO)
Tradição: maneiro-pau, dança do coco e dança de São Gonçalo
Cidade: Crato



ANTÔNIO RODRIGUES TRAJANO (MESTRE ANTÔNIO HORTÊNSIO) (†)
Tradição: rabeca
Cidade: Varjota



JOSÉ FRANCISCO ROCHA (MESTRE ZÉ PIO)
Tradição: bumba meu boi
Cidade: Fortaleza



DINA MARIA MARTINS LIMA (MESTRA DONA DINA)
Tradição: ofício de vaqueira aboiadora
Cidade: Canindé



JOSÉ PEDRO DE OLIVEIRA (MESTRE ZÉ PEDRO)
Tradição: reisado de couro
Cidade: Barbalha



FRANCISCA RODRIGUES RAMOS DO NASCIMENTO (MESTRA DONA FRANCISCA)
Tradição: artesanato em cerâmica
Cidade: Viçosa do Ceará



MARIA ALVES DE PAIVA (MESTRA DONA BRANCA)
Tradição: artesanato em cerâmica
Cidade: Ipu



FRANCISCO DAS CHAGAS DA COSTA (MESTRE CHICO)
Tradição: bumba meu boi
Cidade: Limoeiro do Norte



MARIA EDITE FERREIRA MENESES (MESTRA DONA EDITE)
Tradição: artesanato de rede de travessa
Cidade: São Luís do Curu



GERTRUDES FERREIRA DOS SANTOS (MESTRA DONA GERTA) (†)
Tradição: dança da caninha verde
Cidade: Fortaleza



ZILDA EDUARDO DO NASCIMENTO (MESTRA DONA ZILDA)
Tradição: dramas
Cidade: Guaramiranga

MESTRES DA CULTURA 2006



ANTÔNIO PINTO FERNANDES (MESTRE ANTÔNIO PINTO)
Tradição: lutheria de rabecas
Cidade: Aurora



JOVINIANO ALVES FEITOSA (MESTRE JOVINIANO) (†)
Tradição: ofício de santeiro
Cidade: Crateús



GILBERTO FERREIRA DE ARAÚJO (MESTRE GILBERTO CALUNGUEIRO)
Tradição: teatro de bonecos
Cidade: Icapuí



MANOEL GRACIANO CARDOSO DOS SANTOS (MESTRE GRACIANO) (†)
Tradição: artesanato em madeira
Cidade: Juazeiro do Norte



JOÃO EVANGELISTA DOS SANTOS (MESTRE JOÃO MOCÓ) (†)
Tradição: bumba meu boi
Cidade: Granja



MARIA PEREIRA DA SILVA (MESTRA DONA TATAI) (†)
Tradição: lapinha
Cidade: Juazeiro do Norte



JOAQUIM PEREIRA LIMA (MESTRE JOAQUIM DE COTA) (†)
Tradição: artesanato em couro
Cidade: Assaré



PEDRO ALVES DA SILVA (MESTRE PEDRO BALAEIRO)
Tradição: artesanato com trançado em cipó-de-imbé
Cidade: Guaramiranga



JOSÉ MATIAS DA SILVA (MESTRE ZÉ MATIAS) (†)
Tradição: reisado
Cidade: Caririçu



SEBASTIÃO ALVES LOURENÇO (MESTRE SEBASTIÃO CHICUTE) (†)
Tradição: literatura de cordel
Cidade: Capistrano



JOSÉ PEREIRA DE OLIVEIRA (MESTRE SEU OLIVEIRA) (†)
Tradição: artesanato de miniaturas de jangadas
Cidade: Aquiraz



ZULENE GALDINO SOUSA (MESTRA ZULENE)
Tradição: pastoril, dança do coco e maneiro-pau
Cidade: Crato

MESTRES DA CULTURA 2007



ANTÔNIO GOMES DA SILVA (MESTRE TOTONHO)
Tradição: lutheria de violinos
Cidade: Mauriti



MARIA ODETE MARTINS UCHOA (MESTRA ODETE UCHOA)
Tradição: medicina popular
Cidade: Canindé



GETÚLIO COLARES PEREIRA (MESTRE GETÚLIO) (†)
Tradição: ofício de sineiro
Cidade: Canindé



MOISÉS CARDOSO DOS SANTOS (MESTRE MOISÉS)
Tradição: dança do coco
Cidade: Trairi



JOÃO LUCAS EVANGELISTA (MESTRE LUCAS EVANGELISTA)
Tradição: literatura de cordel e cantoria de viola
Cidade: Crateús



SEBASTIÃO COSME (MESTRE SEBASTIÃO COSME) (†)
Tradição: reisado
Cidade: Juazeiro do Norte



MARIA ASSUNÇÃO GONÇALVES (MESTRA ASSUNÇÃO GONÇALVES) (†)
Tradição: artesanato e artes plásticas
Cidade: Juazeiro do Norte



SILVINO VERAS DE ÁVILA (MESTRE VINO) (†)
Tradição: lutheria de rabecas
Cidade: Irauçuba



MARIA DE CASTRO FIRMEZA (MESTRA DONA NICE FIRMEZA) (†)
Tradição: bordado e culinária
Cidade: Fortaleza



TEREZINHA LIMA DOS SANTOS (MESTRA TEREZINHA LINO)
Tradição: dramas
Cidade: Beberibe



MARIA JOSÉ INÁCIO (MESTRA DONA MARIA DO HORTO)
Tradição: benditos
Cidade: Juazeiro do Norte



VICENTE CHAGAS GONDIM (MESTRE VICENTE CHAGAS)
Tradição: reisado
Cidade: Guaramiranga

MESTRES DA CULTURA 2008



ANA MARIA DA CONCEIÇÃO (MESTRA ANA MARIA)
Tradição: dramas
Cidade: Tianguá



FRANCISCO MARQUES DO NASCIMENTO (MESTRE CACIQUE JOÃO VENÂNCIO)
Tradição: cultura indígena (povo tremembé)
Cidade: Itarema



LUCIANO CARNEIRO DE LIMA (MESTRE LUCIANO CARNEIRO) (†)
Tradição: literatura de cordel
Cidade: Crato



ESPEDITO VELOSO DE CARVALHO (MESTRE ESPEDITO SELEIRO)
Tradição: artesanato em couro
Cidade: Nova Olinda



JOSÉ STÊNIO SILVA DINIZ (MESTRE STÊNIO DINIZ)
Tradição: xilogravura e literatura de cordel
Cidade: Juazeiro do Norte



MARIA DO CARMO MENEZES MORAIS (MESTRA MARIINHA DA LÓ)
Tradição: pastoril
Cidade: Paracuru



FRANCISCA GALDINO DE OLIVEIRA (MESTRA FRANCISQUINHA FÉLIX)
Tradição: ofício de rezadeira
Cidade: Alto Santo



LUÍS MANOEL DO NASCIMENTO (MESTRE PAJÉ LUÍS CABOCLO)
Tradição: cultura indígena (povo tremembé)
Cidade: Itarema



RAIMUNDO DE BRITO SILVA (MESTRE SEU MUNDÔ) (†)
Tradição: ofício de mateiro
Cidade: Juazeiro do Norte

GRUPOS



REISADO DA COMUNIDADE DE SÃO JOAQUIM
Tradição: reisado
Cidade: Senador Pompeu



REISADO DOS IRMÃOS DISCÍPULOS DE MESTRE PEDRO
Tradição: reisado
Cidade: Juazeiro do Norte

MESTRES DA CULTURA 2010



ANTÔNIO LUIZ DE SOUZA (MESTRE ANTÔNIO LUIZ)
Tradição: reisado de caretas
Cidade: Potengi



JOAQUIM FERREIRA DA SILVA (MESTRE JOAQUIM ROSENO)
Tradição: dança de São Gonçalo
Cidade: Quixadá



EXPEDITA MOREIRA DOS SANTOS (MESTRA DONA EXPEDITA)
Tradição: dança de São Gonçalo
Cidade: Tianguá



JOSÉ MAURÍCIO DOS SANTOS (MESTRE MAURÍCIO FLANDEIRO) (†)
Tradição: artesanato em flamandes
Cidade: Juazeiro do Norte



FRANCISCA FERREIRA PIRES (MESTRA FRANCISCA)
Tradição: artesanato em renda
Cidade: Cascavel



MARIA DO CARMO REIS FELÍCIO (MESTRA DONA MARIA DO CARMO) (†)
Tradição: medicina popular – lambedor
Cidade: Alto Santo



FRANCISCO PAES DE CASTRO (MESTRE CHICO PAES) (†)
Tradição: sanfona de oito baixos
Cidade: Assaré



SEVERINO ANTONIO DA ROCHA (MESTRE SEVERINO) (†)
Tradição: penitências
Cidade: Barbalha



FRANCISCO VITOR LIMA (MESTRE NETINHO)
Tradição: ofício de ferreiro
Cidade: Cedro

GRUPO

GRUPO DE SÃO GONÇALO DA COMUNIDADE DO HORTO
Tradição: dança de São Gonçalo
Cidade: Juazeiro do Norte

MESTRES DA CULTURA 2012



DEOCLÉCIO SOARES DINIZ (MESTRE BIBI) (†)
Tradição: ofício de escultor santeiro
Cidade: Canindé



RAIMUNDA LÚCIA LOPES (MESTRA DONA RAIMUNDINHA)
Tradição: artesanato em renda de bilro
Cidade: Trairi

GRUPOS



GRUPO DE INCELÊNCIAS DE BARBALHA
Tradição: incelências
Cidade: Barbalha



GRUPO PASTORIL NOSSA SENHORA DE FÁTIMA
Tradição: pastoril
Cidade: Maracanaú

MESTRES DA CULTURA 2013



JOSÉ DE ABREU BRASIL (MESTRE PALHAÇO PIMENTA)
Tradição: arte circense
Cidade: Eusébio



JOSEFA PEREIRA DE ARAÚJO (MESTRA DONA ZEFINHA) (†)
Tradição: artesanato de rede de renda de bilro
Cidade: Potengi

GRUPOS



BOI CORAÇÃO
Tradição: boi de reisado
Cidade: Ocara



REISADO NOSSA SENHORA DE FÁTIMA
Tradição: reisado
Cidade: Juazeiro do Norte

COLETIVIDADE



ASSOCIAÇÃO DOS MORADORES DA PRAINHA DO CANTO VERDE
Tradição: festa dos papangus, regata ecológica, festejos de São Pedro e quadrilhas juninas
Cidade: Beberibe

MESTRES DA CULTURA 2015



FRANCISCO DIAS DE OLIVEIRA (MESTRE FRANÇULI)
Tradição: artesanato em flandres
Cidade: Potengi



FRANCISCO FELIPE MARQUES (MESTRE TICO) (†)
Tradição: reisado
Cidade: Juazeiro do Norte



GERALDO RAMOS FREIRE (MESTRE GERALDO RAMOS)
Tradição: artesanato de relojoaria de torre, coluna e sinos de igreja
Cidade: Juazeiro do Norte



JOSÉ PINHEIRO DE MORAIS (MESTRE DECA PINHEIRO)
Tradição: penitências
Cidade: Assaré



MARIA DE LOURDES DA CONCEIÇÃO ALVES (MESTRA CACIQUE PEQUENA)
Tradição: cultura indígena (povo jenipapo-kanindé)
Cidade: Aquiraz



MARIA DEUSA E SILVA ALMEIDA (MESTRA DONA DEUSA) (†)
Tradição: lapinha e coroação de Nossa Senhora
Cidade: Assaré



MARIA JOSÉ COSTA CARVALHO (MESTRA DONA MAZÉ)
Tradição: tradições juninas
Cidade: Caucaia



MARIA QUIRINO DA SILVA (MESTRA DONA TARINA)
Tradição: artesanato em cerâmica
Cidade: Cascavel



PEDRO COELHO DA SILVA (MESTRE PEDRO COELHO)
Tradição: ofícios de vaqueiro aboiador e poeta
Cidade: Acopiara

GRUPOS



GRUPO DE CARETAS REISADO BOI CORAÇÃO
Tradição: boi de reisado
Cidade: Quixadá



PENITENTE DO GENEZARÉ
Tradição: penitências
Cidade: Assaré

MESTRES DA CULTURA 2018



ANTÔNIO RAFAEL SOBRINHO (MESTRE ANTÔNIO RAFAEL)
Tradição: poesia popular
Cidade: Tarrafas



JOÃO PAULO VIEIRA (MESTRE JOÃO PAULO)
Tradição: reisado de caretas
Cidade: Meruoca



RITA DE CÁSSIA DA CUNHA (MESTRA RITA DE CÁSSIA)
Tradição: doceira (fartes)
Cidade: Sobral



FRANCISCO FURTADO SOBRINHO (MESTRE CHICO BENTO CALUNGUEIRO)
Tradição: teatro de bonecos
Cidade: Trairi



JOSÉ ALVES CARNEIRO (MESTRE ZÉ CARNEIRO)
Tradição: mateiro
Cidade: Pacoti



ZIMÁ FERREIRA DA SILVA (MESTRA MÃE ZIMÁ)
Tradição: umbanda brasileira – medicina tradicional de terreiro
Cidade: Fortaleza



FRANCISCA ZENILDA SOARES FERREIRA (MESTRA DONA ZENILDA)
Tradição: culinária regional – fabricação artesanal de linguiça
Cidade: Assaré



JOSÉ FELIPE DA SILVA (MESTRE MACAÚBA)
Tradição: chorinho
Cidade: Caucaia



GERALDO AMÂNCIO PEREIRA (MESTRE GERALDO AMÂNCIO)
Tradição: cantoria de viola
Cidade: Fortaleza



JOSÉ MARIA DE PAULA ALMEIDA (MESTRE RAINHA ALMEIDA)
Tradição: maracatu
Cidade: Maracanaú



GERALDO GONÇALVES DE ALENCAR (MESTRE GERALDO GONÇALVES) (†)
Tradição: poesia popular
Cidade: Assaré



JOSÉ RENATO VASCONCELOS DE CARVALHO (MESTRE ZÉ RENATO) (†)
Tradição: capoeira
Cidade: Fortaleza



HUGO PEREIRA DE ANDRADE (MESTRE HUGO)
Tradição: dança do coco
Cidade: Aracati



PAULO SALES NETO (MESTRE PAULÃO CEARÁ)
Tradição: capoeira
Cidade: Fortaleza / Budapeste (Hungria)



JAIME ARNALDO RODRIGUES (MESTRE JAIME)
Tradição: artesanato de mosaicos (ladrilhos hidráulicos)
Cidade: Barbalha



PEDRO BANDEIRA PEREIRA DE CALDAS (MESTRE PEDRO BANDEIRA) (†)
Tradição: cantoria, repente e literatura de cordel
Cidade: Juazeiro do Norte

GRUPOS

MARACATU AZ DE OURO
Tradição: maracatu
Cidade: Fortaleza

REISADO DA FAMÍLIA RAMOS
Tradição: reisado de caretas
Cidade: Canindé

COLETIVIDADE

ASSOCIAÇÃO DOS ARTESÃOS DA MÃE DAS DORES E DO PADRE CÍCERO
Tradição: artesanato – trançado com fibras vegetais, fios e tecidos
Cidade: Juazeiro do Norte

MESTRES DA CULTURA 2019



ADRIÃO SISNANDO DE ARAÚJO (MESTRE CABACEIRO SIARÁ)
Tradição: cabaceiro
Cidade: Juazeiro do Norte



FRANCISCO GILDAMIR DE SOUSA CHAGAS (MESTRE GIL CHAGAS / GIL D'AURORA)
Tradição: escultura e lutheria
Cidade: Aurora



AÉCIO RODRIGUES DE OLIVEIRA (MESTRE AÉCIO DE ZAIRA)
Tradição: lutheria
Cidade: Crato



JOÃO PEDRO DE CARVALHO NETO (MESTRE JOÃO PEDRO DO JUAZEIRO)
Tradição: xilogravura e literatura de cordel
Cidade: Fortaleza



ANTÔNIO FERREIRA EVANGELISTA (MESTRE ANTÔNIO)
Tradição: reisado
Cidade: Juazeiro do Norte



JOSÉ MARIA PEREIRA DOS SANTOS (MESTRE CACIQUE SOTERO)
Tradição: cultura indígena (povo kanindé)
Cidade: Aratuba



EDITE DIAS DE OLIVEIRA SILVA (MESTRA DONA EDITE DO COCO)
Tradição: dança do coco
Cidade: Crato



MARIA JOSEFA DA CONCEIÇÃO (MESTRA MARIA DE TIÊ)
Tradição: dança do coco e maneiro-pau
Cidade: Porteiras



EXPEDITO ANTONIO DO NASCIMENTO (MESTRE EXPEDITO CABOCO)
Tradição: banda cabaçal
Cidade: Juazeiro do Norte



RAIMUNDA RODRIGUES TEIXEIRA (MESTRA PAJÉ RAIMUNDA TAPEBA)
Tradição: cultura indígena (povo tapeba)
Cidade: Caucaia



FRANCISCO ALVES DE FREITAS (MESTRE CHICO BELO)
Tradição: artesanato em couro
Cidade: Caridade

GRUPOS

MARACATU REI DE PAUS
Tradição: maracatu
Cidade: Fortaleza



REISADO MIRIM SANTO EXPEDITO
Tradição: reisado
Cidade: Juazeiro do Norte

COLETIVIDADE

ASSOCIAÇÃO UNIÃO DOS MORADORES DO JATOBÁ
Tradição: mandiocultura/ farinhada
Cidade: Chaval

BISPOS DO REGIONAL NORDESTE 1 DA CONFERÊNCIA NACIONAL DOS BISPOS DO BRASIL (CNBB)

CEARÁ E CÚRIAS DIOCESANAS

ARQUIDIOCESE DE FORTALEZA

CÚRIA ARQUIDIOCESANA

🏠 Av. Dom Manuel, 3 – Centro – CEP 60060-090 – Fortaleza - CE
☎ (85) 4005 7850
✉ curia.sec@arquidiocesedefortaleza.org.br

DOM JOSÉ ANTONIO APARECIDO TOSI MARQUES

Arcebispo Metropolitano da Arquidiocese de Fortaleza

🏠 Rua Senador Almino, 310 – Centro – CEP 60060-220 – Fortaleza - CE
☎ (85) 4012 8151
✉ arcebispo@arquidiocesedefortaleza.org.br

DOM JÚLIO CÉSAR SOUZA DE JESUS

Bispo auxiliar da Arquidiocese de Fortaleza

🏠 Rua Senador Almino, 310 – Centro – CEP 60060-220 – Fortaleza - CE
☎ (85) 4012 8151
✉ pe.juliocesar@yahoo.com.br

DOM VALDEMIR VICENTE ANDRADE SANTOS

Bispo auxiliar da Arquidiocese de Fortaleza

Secretário do Regional NE I

🏠 Rua Senador Almino, 310 – Centro – CEP 60060-220 – Fortaleza - CE
☎ (85) 4012 8151
✉ valdemirvicente@yahoo.com.br

BISPOS EMÉRITOS RESIDENTES NA ARQUIDIOCESE DE FORTALEZA

DOM ADALBERTO PAULO DA SILVA, OFM CAP

Bispo auxiliar emérito de Fortaleza

🏠 Av. Duque de Caxias, 235 A – Centro – CEP 60035-110 – Fortaleza - CE
☎ (85) 3226 0617
✉ curiace@veloxmail.com.br

DOM MANUEL EDMILSON DA CRUZ

Bispo emérito da Diocese de Limoeiro do Norte

🏠 Av. Visconde do Rio Branco, 2552 – Joaquim Távora – CEP 60055-171 – Fortaleza - CE
☎ (85) 3231 1657
✉ domanuedcruz@yahoo.com.br

DOM JOSÉ HARING, OFM

Bispo emérito da Diocese de Limoeiro do Norte

🏠 Praça Frei Aurélio, 914 – Centro – CEP 62700-000 – Canindé - CE
☎ (85) 3343 0017
✉ joseharing6@gmail.com

DOM MARTINHO LAMMERS, OFM

Bispo emérito da Prelazia de Óbidos - PA

🏠 Praça Frei Aurélio, 914 – Centro – CEP 62700-000 – Canindé - CE
☎ (85) 3343 0017
✉ dommartinho@hotmail.com

DOM FREI ANTÔNIO ROBERTO CAVUTO, OFM CAP

Bispo emérito da Diocese de Itapipoca

🏠 Rua Tibúrcio Cavalcante, 187 – Aldeota – CEP 60125-100 – Fortaleza - CE
✉ antoniorobertocavuto10@gmail.com

DIOCESE DE SOBRAL

CÚRIA DIOCESANA

🏠 Rua Maestro José Pedro, 70 – Centro – CEP 62010-260 – Sobral – CE
☎ (88) 3611 0545 (fax)
✉ diocesedesobral@yahoo.com.br

DOM JOSÉ LUIZ GOMES DE VASCONCELOS

Bispo da Diocese de Sobral

Presidente do Regional NE I

🏠 Rua Doutor Figueiredo Rodrigues, 561 – Centro – CEP 62011-270 – Sobral – CE
☎ (88) 3611 3170 (fax)
✉ domgomesvasconcelos@gmail.com

BISPO EMÉRITO RESIDENTE

NA DIOCESE DE SOBRAL

DOM GERALDO NASCIMENTO, OFM CAP

Bispo auxiliar emérito de Fortaleza

🏠 Praça Monsenhor Joviniano Barreto, s/n – Franciscanos – CEP 63010-970 – Sobral - CE ou Caixa Postal 27 – CEP 63010-970 – Sobral - CE
☎ (88) 3511 1332
✉ santuariosaofranciscojn@yahoo.com.br

DIOCESE DE TIANGUÁ

DOM FRANCISCO EDIMILSON

NEVES FERREIRA

Bispo da Diocese de Tianguá

🏠 Av. Prefeito Jacques Nunes, 1739 – Centro – CEP 62320-000 – Tianguá - CE ou Caixa Postal 51 – Seminário – CEP 62327-145 – Tianguá - CE
☎ (88) 3671 1544
✉ curiadiocesetiangua@yahoo.com.br / e.nevesferreira@gmail.com

DOM FREI FRANCISCO JAVIER HERNÁNDEZ ARNEDO, OAR

Bispo emérito da Diocese de Tianguá

🏠 Av. Prefeito Jacques Nunes, 1739 – Centro – CEP 62320-000 – Tianguá - CE
☎ (88) 3671 1180
✉ domxavier@yahoo.com.br

DIOCESE DE IGUATU

PADRE GERALDO FREIRE SOARES

Bispo da Diocese do Crato

🏠 Rua Dr. Vicente Bezerra da Costa, 479 – São Sebastião – CEP 63500-250 – Iguatu - CE
☎ (88) 3581 0731
✉ curiadeiguatu@hotmail.com

DIOCESE DO CRATO

DOM MAGNUS HENRIQUE LOPES, OFM CAP

Bispo da Diocese do Crato

🏠 Rua Teófilo Siqueira, 631 – Centro – CEP 63100-010 – Crato - CE
☎ (88) 3521 1110
✉ curia@diocesedecrato.org / magnuslopes@hotmail.com

DOM ANDRÉ VITAL FÉLIX DA SILVA, SCJ

Bispo da Diocese de Limoeiro do Norte

Vice-presidente do Regional NE I

🏠 Rua Cônego Climério Chaves, 2743 – Centro – CEP 62930-000 – Limoeiro do Norte - CE
☎ (88) 3423 1171
✉ domandrevital@uol.com.br

DIOCESE DE CRATEÚS

CÚRIA DIOCESANA

🏠 Rua Firmino Rosa, 1064 – Centro – CEP 63700-028 – Crateús - CE
☎ (88) 3691 2366
✉ diocrateus@ig.com.br

DOM AILTON MENEGUSSI

Bispo da Diocese de Crateús

🏠 Rua Frei Vidal da Penha, 1515 – São José – CEP 63704-015 – Crateús - CE
☎ (88) 3691 2234
✉ domailton@gmail.com

DIOCESE DE ITAPIPOCA

DOM ROSALVO CORDEIRO DE LIMA

Bispo da Diocese de Itapipoca

🏠 Av. Duque de Caxias, 1125 – Centro – CEP 62500-000 – Itapipoca - CE
☎ (88) 3631 2022
✉ diocitapipoca@hotmail.com / domrosalvo@gmail.com

DOM BENEDITO FRANCISCO

DE ALBUQUERQUE

Bispo emérito de Itapipoca

🏠 Av. Duque de Caxias, 1125 – Centro – CEP 62500-000 – Itapipoca - CE
☎ (88) 3631 2370
✉ dombeneditoalbuquerque@hotmail.com

DIOCESE DE QUIXADÁ*

PADRE FRANCISCO MOREIRA OTAVIANO

(administrador diocesano)

🏠 Rua Basílio Emiliano Pinto, 1149 – Combate – CEP 63903-415 – Quixadá - CE
☎ (88) 3412 0548
✉ diocesequixada@gmail.com

* O Papa Francisco aceitou o pedido de renúncia de dom Ângelo Pignoli, no dia 15 de dezembro de 2021, que se tornou bispo emérito. O padre Francisco Moreira Otaviano segue à frente da Diocese de Quixadá até que seja nomeado um novo bispo.

DOM ADÉLIO JOSÉ TOMASIN, PSDP

Bispo emérito de Quixadá

🏠 Rua Juvêncio Alves, 680 – Baviera – CEP 63900-000 – Quixadá - CE
☎ (88) 3412 0504
✉ domadeliotomasin@diocesedequixada.org.br

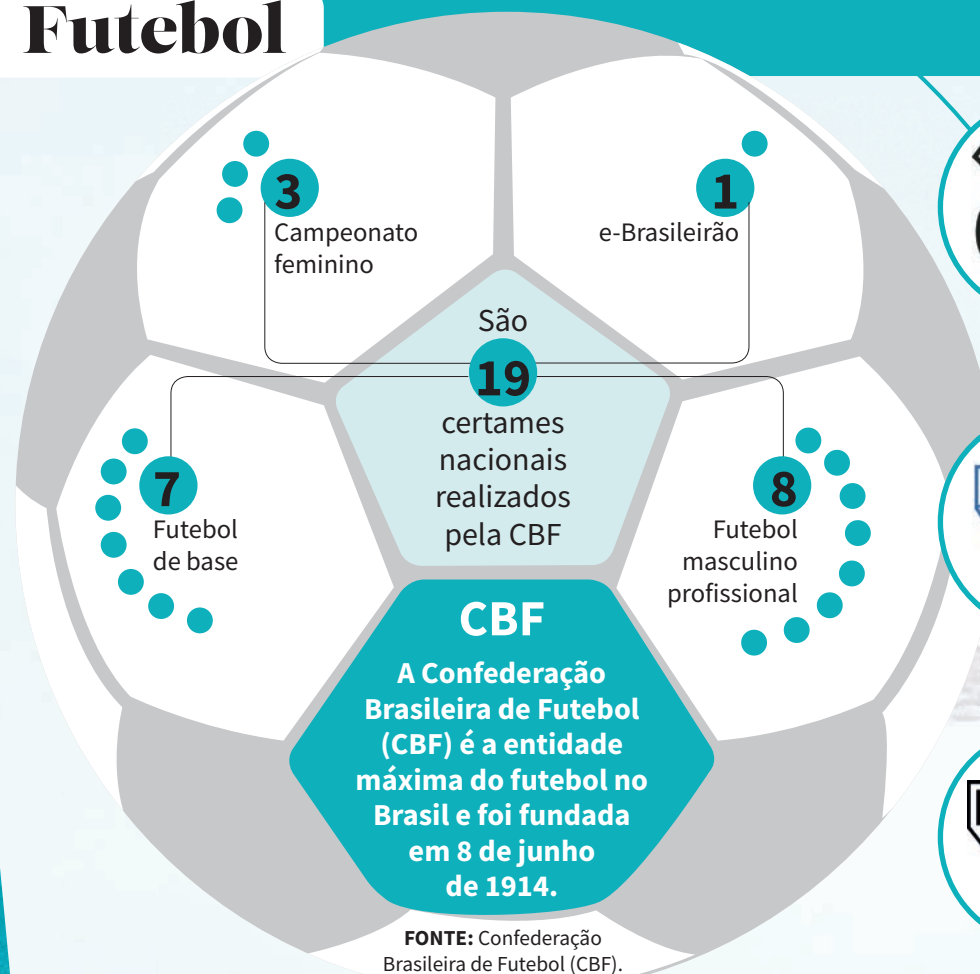
FUTEBOL CEARENSE

O ano de 2022 para o futebol cearense ganhou caráter histórico. Pela primeira vez, o Estado classificou oito representantes nas diferentes divisões do Campeonato Brasileiro, afora a participação do Fortaleza na Copa Libertadores e Ceará na Copa Sul-Americana. Os dois maiores clubes, Ceará e Fortaleza, mais uma vez disputaram a Série A. Ferroviário, Floresta e Atlético-CE disputaram a Série C, três clubes do Interior alcançaram a Série D: Icasa, Pacajus e Crato. O ano histórico ensejou a estreia de um novo capítulo. A partir deste ano, o *Anuário* passa a reunir informações relevantes sobre a Confederação Brasileira de Futebol (CBF), a Federação Cearense de Futebol (FCF) e os principais clubes, com dados acerca das diretorias, orçamentos, patrimônios, receitas, ranqueamentos nacionais e internacionais, dentre outros. Traz ainda informações sobre o campeonato feminino.

No decorrer do capítulo:
detalhes da obra *Futebol* (1980),
de Aldemir Martins

GUIA RÁPIDO

Futebol



Representantes do Estado participantes das principais divisões do futebol brasileiro*

Série A

CEARÁ
FORTALEZA

Série B

NENHUM REPRESENTANTE

Série C

FERROVIÁRIO / FLORESTA / ATLÉTICO-CE

Série D

ICASA / PACAJUS / CRATO

(*) Até o fechamento da edição.

ORÇAMENTO ANUAL 2022 (Valores em R\$)

CEARÁ

Bilheteria	Patrocínios	Premiações
16.405.000	15.356.153,99	16.495.000
Direitos de transmissão	Receitas financeiras	Programa Sócio Torcedor
69.990.200	10.200	16.000.000

FONTE: Ceará Sporting Club - proposta orçamentária 2022

FORTALEZA

Bilheteria	Patrocínios	Premiações
15.390.000	10.432.000	8.760.000
Direitos de transmissão	Receitas financeiras	Programa Sócio Torcedor
67.360.000	-	18.720.000

FONTE: Leão Transparente - 2021

CEARÁ
Fundação **1914**
Presidente **Robinson de Castro**

FORTALEZA
Fundação **1918**
Presidente **Marcelo Paz**

FERROVIÁRIO
Fundação **1933**
Presidente **José Newton Pereira Filho**

Ranking Nacional dos Clubes da CBF - 2022

	Pontos
Fortaleza 11º	10.841
Ceará 13º	9.537
Ferroviário 52º	2.205

Ranking da Conmebol - 2021

- 107º** | Ceará
- 229º** | Fortaleza



Ceará Sporting Club

SEDE
Carlos de Alencar Pinto (CAP)
MASCOTE
Vovô



Fortaleza Esporte Clube

SEDE
Centro de Excelência Alcides Santos
MASCOTE
Leão



Ferroviário Atlético Clube

SEDE
Vila Olímpica Elzir Cabral
MASCOTE
Tubarão

Clubes filiados à Federação Cearense de Futebol (FCF)

30 Total	10 Série A do Cearense
	10 Série B do Cearense
	10 Série C do Cearense

Futebol Feminino

Campeonato Cearense de Futebol Feminino

- 1983** Primeira edição
- 2008** Segunda edição

- 2** Copa do Nordeste
- 45** Campeonato Cearense

- 2** Copa do Nordeste
- 45** Campeonato Cearense

- 1** Vice-campeão do Nordeste
- 9** Campeonato Cearense

Participações na Série A

Ceará	7
Fortaleza	7
Ferroviário	6

Clássicos-Rei pela Série A do Campeonato Brasileiro desde 2019*

Fortaleza	0	X	1	Ceará (2022)
Ceará	3	X	1	Fortaleza (2021)
Fortaleza	0	X	2	Ceará (2020)
Ceará	1	X	0	Fortaleza (2020)
Fortaleza	1	X	0	Ceará (2019)
Ceará	2	X	1	Fortaleza (2019)

(*) Até o fechamento da edição.

TEMPORADA HISTÓRICA

A temporada de 2022 para o futebol cearense é histórica. Pela primeira vez, o Estado teve oito representantes nas diferentes divisões do Campeonato Brasileiro. Ceará e Fortaleza na Série A, Ferroviário, Floresta e Atlético-CE na Série C, três clubes do Interior a disputar a Série D: Icasa, Pacajus e Crato.

O Verdão do Cariri herdou a vaga deixada pelo Atlético-CE. O Atlético conquistara o acesso para a Terceirona ao vencer a Ferroviária-SP. A última vez que a equipe de Juazeiro do Norte havia disputado um torneio nacional foi em 2016. Naquele ano, participou da Série D. O desempenho não foi bom. O Icasa concluiu sua participação sem nenhuma vitória. Teve um empate e cinco derrotas.

Pacajus e Crato estrearam em uma divisão nacional. Ambas conquistaram a vaga para a Série D 2022 por meio do Campeonato Cearense. O Águia do Vale do Caju encerrou o Estadual em quinto lugar, enquanto o Azulão da Princesa veio logo atrás, em sexto.

A considerar somente os clubes da Capital, Fortaleza tem o ano de 2022 como a cidade com mais representantes a participar das três principais divisões do futebol brasileiro. São cinco equipes: Ceará, Fortaleza, Ferroviário, Floresta e Atlético-CE. São mais clubes do que o Rio de Janeiro. São quatro os times cariocas.

Desde 2018 na elite nacional, o Ceará disputa, em 2022, pela quinta vez seguida o Brasileirão Série A e, no Nordeste, iguala recorde dos times Bahia (2017-2021) e Sport (2014-2018) em participações consecutivas no Brasileirão, durante a era dos pontos corridos. Ao todo, são 22 participações desde 1971. A partir de 2003, na era dos pontos corridos, são sete participações. Na elite, o Vovô conquistou duas participações seguidas na Copa Sul-Americana, em 2020 e 2021.

Após ser campeão da Série B em 2018, o Fortaleza emendou quatro participações seguidas na Série A do Brasileirão, de 2019 a 2022. Em 2021, conquistou uma vaga inédita na Copa Libertadores da América. A partir da nova era dos pontos corridos, foram sete participações na elite do futebol brasileiro.

Com seis na primeira divisão, o Ferroviário teve sua melhor colocação em 1981, ao obter o 27º lugar. O clube coral possui um título nacional, o Campeonato Brasileiro da Série D de 2018.

CLÁSSICOS-REI NA SÉRIE A

No Brasileirão pela Série A, desde 2019, ano em que Ceará e Fortaleza voltaram a estar juntos na competição, houve cinco Clássicos-Rei. O recente retrospecto marca vantagem para os alvinegros, com quatro vitórias do Vovô e uma do Leão, sem empates. Foram nove gols marcados pelo alvinegro e três pelo tricolor.



CRÉDITO: LEONARDO MOREIRA / FORTALEZA EC

JOGOS PELA SÉRIE A (DESDE 2019):

Fortaleza 0 x 1 Ceará (2022 / 1º turno)

Ceará 3 x 1 Fortaleza (2021 / 1º turno)

Fortaleza 0 x 2 Ceará (2020 / 2º turno)

Ceará 1 x 0 Fortaleza (2020 / 1º turno)

Fortaleza 1 x 0 Ceará (2019 / 2º turno)

Ceará 2 x 1 Fortaleza (2019 / 1º turno)

O primeiro Clássico-Rei de 2022, válido pela terceira rodada da Série A do Campeonato Brasileiro, sofreu uma alteração por causa da final do Cearense que o Fortaleza disputou contra o Caucaia e levou a melhor, igualando o número de títulos cearenses com o Ceará. O confronto aconteceu em junho e o Ceará venceu.

O segundo Clássico-Rei do ano estava marcado para o dia 14 de agosto, com local e horário a serem definidos.

CONFEDERAÇÃO BRASILEIRA DE FUTEBOL (CBF)



CRÉDITO: LUCAS FIGUEIREDO / CBF

A Confederação Brasileira de Futebol (CBF) é a entidade máxima do futebol no Brasil e foi fundada em 8 de junho de 1914, sob a denominação Federação Brasileira de Sports (FBS). A CBF como é conhecida atualmente foi fundada em 24 de setembro de 1979, após o desmembramento da Confederação Brasileira de Desportos (CBD), entidade sucessora da FBS.

A CBF é a responsável por gerir todas as categorias da seleção brasileira de futebol. São três categorias fixas no feminino: Profissional, Sub-20 e Sub-17. A modalidade masculina conta com cinco grupos fixos: Profissional, Olímpico, Sub-20, Sub-17 e Sub-15, além das categorias de transição, Sub-16 e Sub-18.

Hoje, a CBF organiza 19 competições nacionais em seu calendário anual, dessas, sete são para o futebol de base e três para o campeonato feminino. O E-brasileirão também é comandado pela CBF, modalidade de competições de *games* que ultrapassa 20 mil inscrições por ano. Em 2020, passou a fazer parte do calendário a Supercopa, o duelo entre os campeões brasileiro e da Copa do Brasil. Ao todo, a Diretoria de Competições da CBF realizou mais de dois mil jogos em sua temporada, distribuídos pelas cinco regiões do País.

CERTAMES ORGANIZADOS PELA CBF:

Campeonato Brasileiro Séries A, B, C e D

Campeonato Brasileiro Feminino Séries A-1 e A-2

Campeonato Brasileiro Sub-20

Campeonato Brasileiro Sub-17

Campeonato Brasileiro Feminino Sub-18

Campeonato Brasileiro Feminino Sub-16

Campeonato Brasileiro de Aspirantes

Copa do Brasil

Copa do Brasil Sub-20

Copa do Brasil Sub-17

Supercopa do Brasil

Supercopa Sub-20

Supercopa Sub-17

Copa do Nordeste

Copa do Nordeste Sub-20

Copa Verde

E-Brasileirão

RANKING GERAL DA CBF

O *ranking* geral da Confederação Brasileira de Futebol (CBF) foi criado em 2003 para substituir a forma antiga de ranquear os pontos do Campeonato Brasileiro. Dez anos depois, com a reformulação da Copa do Brasil, o *ranking* passou a admitir clubes

que jogaram a Copa Libertadores e a levar em conta os resultados das últimas cinco temporadas das equipes. Para chegar à quantidade de pontos e formar o *ranking*, são analisados alguns critérios conforme indicado na tabela abaixo:

TABELA 1: CAMPEONATO BRASILEIRO

CLASSIF.	PONTUAÇÃO			
	SÉRIE A	SÉRIE B	SÉRIE C	SÉRIE D
1	800	400	200	100
2	640	320	160	80
3	600	300	150	75
4	560	280	140	70
5	552	276	138	69
6	544	272	136	68
7	536	268	134	67
8	528	264	132	66
9	520	260	130	65
10	512	256	128	64
11	504	252	126	63
12	496	248	124	62
13	488	244	122	61
14	480	240	120	60
15	472	236	118	59
16	464	232	116	58
17	456	228	114	57
18	448	224	112	56
19	440	220	110	55

20	432	216	108	54
21	424	212	106	53
22	416	208	104	52
23	408	204	102	51
24	408	204	102	51
25	408	204	102	51
26	408	204	102	51
27	408	204	102	51

FONTE: Confederação Brasileira de Futebol (CBF).

TABELA 2: COPA DO BRASIL

REF.	CLASSIF.	PONTUAÇÃO
1	1º	600
2	2º	480
3	SEMIFINAL	450
4	4ª FINAL	400
5	8ª FINAL	200
6	FASE 4	100
7	FASE 3	50
8	FASE 2	25
9	FASE 1	15

FONTE: Confederação Brasileira de Futebol (CBF).

TABELA 3: PESOS E BÔNUS

PESOS A APLICAR	
Ano vigente (n)	x5
Ano imediatamente anterior (n-1)	x4
Ano anterior (n-2)	x3
Ano anterior (n-3)	x2
Ano anterior (n-4)	x1
BÔNUS A APLICAR	
Para os clubes da Copa Libertadores (não participantes da Copa do Brasil) - até 2012	400 pontos
Para o clube campeão da Copa Sul-Americana (não participante da Copa do Brasil) - até 2016	280 pontos

FONTE: Confederação Brasileira de Futebol (CBF).

NOVO RANKING DA CONMEBOL TEM CEARÁ EM 107º E FORTALEZA EM 229º

Em dezembro de 2021, a Confederação Sul-Americana de Futebol (Conmebol) divulgou seu *ranking* após o fim de mais uma temporada do futebol sul-americano. A Conmebol é a confederação das associações nacionais de futebol da América do Sul.

Classificados para competições internacionais em 2022, Ceará e Fortaleza apareceram entre os 230 primeiros colocados na listagem da Conmebol. O Vovô joga em 2022 a Copa Sul-Americana pelo segundo ano consecutivo e ocupa a 107ª posição. Já o Leão,

que disputa em 2022 a Copa Libertadores da América pela primeira vez em sua história, está na 229ª colocação. O posicionamento de cada um dos clubes no *ranking* é importante para os sorteios tanto da Libertadores quanto da Copa Sul-Americana.

RANKING DAS FEDERAÇÕES

Em 2022, o *ranking* nacional das federações traduz os resultados do *ranking* de clubes da CBF e comprova o crescimento do futebol cearense no cenário nacional. A Federação Cearense de Futebol (FCF) ganhou mais uma posição na listagem por federações e assumiu o sétimo lugar, com 25.595 pontos, o maior valor da região Nordeste

desde a criação do *ranking*. As equipes cearenses que mais pontuaram foram Ceará, Fortaleza e Ferroviário. Com a boa campanha realizada em 2021, o Tricolor do Pici alcançou a 11ª colocação no *ranking* da entidade, somando 10.841 pontos, melhor posição ocupada por uma equipe cearense na história. Com 9.537 pontos, o Ceará está na

13ª colocação e o Ferroviário vem mais atrás, na 52ª colocação, com 2.205 pontos. Desde sua criação, o *ranking* é liderado pela Federação Paulista de Futebol (FPF), com 83.474 pontos, seguido por Rio de Janeiro (50.473), Rio Grande do Sul (44.106), Minas Gerais (40.274), Paraná (34.359) e Santa Catarina (27.581).

RANKING NACIONAL DOS CLUBES 2022

POSIÇÃO	CLUBE	FED.	PONTOS	DIF.
1	Flamengo	RJ	17.054	
2	Palmeiras	SP	14.584	2.470
3	Atlético	MG	14.572	12
4	Grêmio	RS	14.336	236
5	Athlético	PR	13.512	824
6	Santos	SP	12.816	696
7	São Paulo	SP	12.604	212
8	Internacional	RS	12.108	496
9	Fluminense	RJ	11.100	1.008
10	Corinthians	SP	11.064	36
11	Fortaleza	CE	10.841	223
12	Bahia	BA	10.261	580
13	Ceará	CE	9.537	724
14	Cruzeiro	MG	9.034	503
15	América	MG	8.860	174
16	Atlético	GO	8.548	312
17	Chapecoense	SC	8.468	80
18	Botafogo	RJ	8.376	92
19	Vasco da Gama	RJ	8.206	170

FONTE: Confederação Brasileira de Futebol (CBF).

POSIÇÃO	CLUBE	FED.	PONTOS	DIF.
46	Santa Cruz	PE	2.840	21
47	ABC	RN	2.711	129
48	Botafogo	SP	2.698	13
49	Tombense	MG	2.391	307
50	Ypiranga	RS	2.348	43
51	Botafogo	PB	2.227	121
52	Ferroviário	CE	2.205	22
53	Volta Redonda	RJ	2.193	12
54	São Bento	SP	2.028	165
55	Manaus	AM	1.981	47
56	São José	RS	1.973	8
57	Boa Esporte	MG	1.957	16
58	Ituano	SP	1.834	123
59	Juazeirense	BA	1.815	19
60	Luverdense	MT	1.728	87
61	América	RN	1.558	170
62	Joinville	SC	1.473	85
63	Brasiliense	DF	1.427	46
64	Novorizontino	SP	1.398	29

Marcas do Clubes = R\$ 5,5 bi ou US\$ 1 bi

- 22% em R\$
- 40% em US\$

RANKING DA FEDERAÇÃO INTERNACIONAL DE HISTÓRIA E ESTATÍSTICAS DO FUTEBOL (IFFHS) COLOCA O CEARÁ ENTRE OS 100 MELHORES CLUBES DO MUNDO EM 2021; FORTALEZA APARECE EM 156º

A Federação Internacional de História e Estatísticas do Futebol (IFFHS - sigla em inglês) divulgou o *ranking* dos melhores clubes do mundo em 2021. De acordo com a pesquisa, realizada anualmente pelo órgão, o Ceará ocupa a 91ª colocação, enquanto o Fortaleza aparece em 156º lugar.

A avaliação é feita de acordo com todas as

competições que os clubes disputaram entre os dias 1º de janeiro e 31 de dezembro de 2021. As posições são baseadas na quantidade de pontos obtidos por cada equipe nas competições ao longo do ano.

As competições nacionais também são contabilizadas de acordo com o seu peso, definidos pela posição dos clubes no *ranking*. Ou

seja, caso muitos times brasileiros figurem nas primeiras posições, consequentemente o Brasileiro da Série A se torna mais bem posicionado na avaliação da IFFHS. Os campeonatos mais fortes possuem peso 4.

Em 2022, Ceará e Fortaleza disputam competições internacionais e podem melhorar suas colocações ao final do ano.

RANKING IFFHS

LUGAR	2020	CLUBE	PAÍS / NÍVEL	PONTOS	SIGLA	LIGAS
88	109	Cerro Porteno	Paraguay / 4 /	143	PAR	CONMEBOL
88	35	RB Leipzig	Germany / 4 /	143	GER	UEFA
88	104	Stade Rennes	France / 4 /	143	FRA	UEFA
91	230	Ceará	Brazil / 4 /	142	BRA	CONMEBOL
92	126	Mamelodi Sundowns	South Africa / 2 /	141	RSA	CAF
93	113	Flora	Estonia / 2 /	140	EST	UEFA
93	184	Legia Warsaw	Poland / 2 /	140	POL	UEFA
93	75	Racing Club	Argentina / 3 /	140	ARG	CONMEBOL
93	38	Real Sociedad	Spain / 4 /	140	ESP	UEFA
97	108	Rapid Vienna	Austria / 3 /	138,5	AUT	UEFA
98	50	HNK Rijeka	Croatia / 3 /	137,5	CRO	UEFA





LUGAR	2020	CLUBE	PAÍS / NÍVEL	PONTOS	SIGLA	LIGAS
150	752	San Lorenzo	Argentina / 3 /	110,5	ARG	CONMEBOL
151	473	Sturn Graz	Austria / 3 /	110	AUT	UEFA
152	314	La Equidad	Colombia / 4 /	109,5	COL	CONMEBOL
152	186	Pohang Steelers	Korea Republic / 3 /	109,5	KOR	AFC
154	11	Club Guaraní	Paraguay / 4 /	109	PAR	CONMEBOL
155	212	Besiktas	Turkey / 3 /	108,5	TUR	UEFA
156	411	12 de Octubre	Paraguay / 4 /	108	PAR	CONMEBOL
156	264	Fortaleza	Brazil / 4 /	108	BRA	CONMEBOL
156	242	Montpellier	France / 4 /	108	FRA	UEFA
156	97	VLF Wolfsburg	Germany / 4 /	108	GER	UEFA
160	561	Orlando Pirates	South Africa / 2 /	107,5	RSA	CAF

FONTE: Federação Internacional de História e Estatísticas do Futebol (IFFHS).

FICHAS

CEARÁ

O Ceará Sporting Club foi fundado em 2 de junho de 1914. O mascote da equipe é o Vovô, por ser o time mais antigo da capital cearense. O estádio oficial é o Carlos de Alencar Pinto (CAP), apelidado pela torcida como Vovozão, mas o mando de campo é na Arena Castelão. O Ceará tem como centro de treinamento a Cidade Vozão.

Nome: Ceará Sporting Club
Fundação: 2 de junho de 1914
Sede: Carlos de Alencar Pinto (CAP)
 Av. João Pessoa, 3532 - Damas - CEP 60425-812 - Fortaleza - CE
Cores: preto e branco
Mascote: Vovô
Alcunhas: Vovô, Time do Povo, O Mais Querido, Alvinegro de Porangabuçu, Alvinegro Cearense, Gigante Alvinegro e Glorioso
Torcedor: Alvinegro
Ranking nacional 2021: 13º lugar (9.537 pontos)
Centro de treinamento: Luís Campos - Cidade Vozão
 Rua S, 354 - Conjunto Parque Dom Pedro - CEP 61880-000 - Itaitinga - CE
 (85) 3038 8080
 www.cearasc.com

REDES SOCIAIS

 @cearasc
 @CearaSC
 fb.com/CearaSC
 VozãoTV

BALANÇO DA TEMPORADA 2021

Jogos: 71
Vitórias: 26
Empates: 27
Derrotas: 18
Gols marcados: 90
Gols sofridos: 62
Aproveitamento: 46,94%
Artilheiro: Vina (11 gols)
Maior público: 51.123 (Ceará x América/MG - 37ª rodada Série A)
Conquistas: 11º lugar no Brasileiro Série A, finalista da Copa do Nordeste, finalista do Campeonato Cearense e vaga para a Sul-Americana 2021
Maior público em 2022 na Arena Castelão*: 52.003 (Ceará x Flamengo - Brasileirão - Série A)
* Até o fechamento da edição.



HINO

Teu passado é todo coberto de glórias
Dia a dia tu conquistas mais vitórias
Tua bandeira alvinegra desfraldada
Teu time em campo tem vitória assegurada.

Campeão da popularidade
Tua torcida hoje é toda a cidade
É um grande povo a te estimular
É o Vovô Ceará vai ganhar.

És o time das grandes campanhas
Sempre aqui ou lá fora tu ganhas
Com teus craques em campo a brilhar
Ceará, tua glória é lutar.

Autor: José Patápio da Costa Jatahy

CRÉDITO: STEPHAN EILERT / CEARÁ SC



FORTALEZA

O Fortaleza Esporte Clube foi fundado por Alcides de Castro Santos, primeiro presidente do clube, em 18 de outubro de 1918. O Tricolor do Pici possui o Estádio Alcides Santos, considerado o maior estádio particular cearense, também chamado de Parque dos Campeonatos, e o Centro de Treinamento Ribamar Bezerra, em Maracanaú (CE), com 90 mil metros quadrados.

Nome: Fortaleza Esporte Clube
Fundação: 18 de outubro de 1918
Sede: Centro de Excelência Alcides Santos
🏠 Av. Senador Fernandes Távora, 200 - Jôquei Clube - CEP 60510-114 - Fortaleza - CE
Cores: azul, vermelho e branco
Mascote: Leão
Alcunhas: Tricolor do Pici, Leão do Pici, Rei Leão do Brasil, Tricolor de Aço, Laion, Parque dos Campeonatos, Clube da Garotada, Jangada Atômica e O Time Dasquelas Camisas
Torcedor: Tricolor
Ranking nacional 2021: 11º lugar (10.841 pontos)
Centro de treinamento: Ribamar Bezerra
🏠 Rua Quinze, 313 - Alto Alegre II - CEP 61921-545 - Maracanaú - CE
☎ (85) 3496 2846 / 3047 0035 (sede do Pici)
🌐 www.fortaleza1918.com.br

REDES SOCIAIS

📷 @fortalezaec
🐦 @FortalezaEC
📘 fb.com/FortalezaEC
📺 TVLeão

BALANÇO DA TEMPORADA 2021

Jogos: 67
Vitórias: 35
Empates: 15
Derrotas: 17
Gols marcados: 96
Gols sofridos: 63
Aproveitamento: 59%
Artilheiro: Robson (15 gols)
Maior público: 51.125 (Fortaleza x Bahia - 37ª rodada Série A)
Títulos: Tricampeonato cearense invicto
Conquistas: G4 do Brasileiro Série A, semifinalista da Copa do Nordeste, vaga inédita na Copa Libertadores, 3º lugar da Copa do Brasil e único clube do Nordeste a conquistar vaga para a Libertadores na era dos pontos corridos.
Maior público em 2022 na Arena Castelão*: 60.045 (Fortaleza x Sport - final da Copa do Nordeste)
* Até o fechamento da edição.



HINO

Fortaleza
Clube de glória e tradição
Fortaleza
Quantas vezes campeão
Fortaleza
Querido idolatrado
Estás sempre guardado
Dentro do meu coração

Altivo
Tua vida sempre foi um marco
Tua glória é lutar e vencer também
Salve o Tricolor de Aço

No campo
Provaste mesmo que não tens rival
Tua turma é valente, é sensacional
Salve o Tricolor de Aço

Soberbo tua fibra representa um norte
Combativo, aguerrido, vibrante e forte
Sem demonstrar cansaço
Receba um sincero
Abraço da torcida tão leal
Meu Tricolor de Aço

Autor: Jackson de Carvalho



CRÉDITO: MATEUS LOTIF / DIVULGAÇÃO

FERROVIÁRIO

O Ferroviário Atlético Clube foi fundado por trabalhadores no setor de Locomoção da Rede Viação Cearense (RVC), em 9 de maio de 1933. Valdemar Cabral Caracas destacou-se como o principal fundador da equipe. Ao completar 100 anos de idade, em 2007, Valdemar Caracas foi homenageado com um busto de bronze, eternizado no salão principal dos alojamentos da sede coral.

Nome: Ferroviário Atlético Clube
Fundação: 9 de maio de 1933
Sede: Vila Olímpica Elzir Cabral
Cores: vermelho, preto e branco
Mascote: Tubarão
Alcunhas: Tubarão da Barra, Ferrão, Ferrim, Erveceano, Time do Povo e Time Proletário
Torcedor: Coral
Ranking nacional 2021: 52º lugar (2.205 pontos)
Centro de treinamento: Vila Olímpica Elzir Cabral (sede do clube)
🏠 Rua Dona Filó, 650 – Barra do Ceará – CEP 60330-060 – Fortaleza – CE
☎ (85) 3077 0878
🌐 www.ferroviario.com.br

REDES SOCIAIS

📷 @ferroviarioac
🐦 @ferroviario
📘 fb.com/ferroviario
📺 TVFerrão

BALANÇO DA TEMPORADA 2021

Jogos: 38
Vitórias: 17
Empates: 15
Derrotas: 6
Gols marcados: 47
Gols sofridos: 26
Aproveitamento: 57,89%
Artilheiro: Adilson Bahia (12 gols)
Maior público: 933 (Ferroviário x Floresta - Pré-copa do Nordeste)
Conquistas: título de campeão do primeiro turno do Campeonato Cearense 2021



HINO

Salve, Salve F, A, C
É o time dos maiores
E é Ferroviário Atlético Clube
O dono das iniciais

Somos companheiros inseparáveis
Na alegria e na tristeza
Com esse vermelho, preto e branco
Que traz o símbolo da beleza

Vamos marchar para a luta
Continuar nossa jornada
Não enxergamos sacrifício
Enfrentamos qualquer parada

O Ferrão foi e será
O maior do Ceará

Autor: Zezé do Vale



CRÉDITO: LENILSON SANTOS / DIVULGAÇÃO

DIRETORIA

CEARÁ



PRESIDENTE

ROBINSON DE CASTRO

Aniversário: 5/4

✉ comunicacao@cearasc.com

Perfil: Robinson Passos de Castro e Silva é formado em Ciências Contábeis e Direito pela Universidade de Fortaleza (Unifor), mestre em Controladoria pela Universidade Federal do Ceará (UFC) e pós-graduado em Administração Financeira e Contabilidade. É auditor independente com registro na Comissão de Valores Mobiliários (CVM). É presidente da Controller Auditoria e Assessoria Contábil S/S. Diretor da Rede Nacional de Contabilidade (RNC) e membro da Nexia Internacional, que está entre as dez maiores empresas de auditoria do mundo. Está na Presidência desde 2015. Foi reeleito em dezembro de 2021 para mandato até 2024.

1º VICE-PRESIDENTE

Humberto Aragão

2º VICE-PRESIDENTE

Carlos Moraes

DIRETORIA

DIRETOR DE FINANÇAS

João Paulo Silva

DIRETOR DE ADMINISTRAÇÃO

Raimundo Pinheiro

DIRETOR DE PATRIMÔNIO

Afonso Lobo

DIRETOR DE PROMOÇÕES E ATIVIDADES SOCIAIS

Veridiano Pinheiro

DIRETOR DE CULTURA, BIBLIOTECA E DOCUMENTAÇÃO

Pedro Mapurunga

DIRETOR DE MARKETING E COMUNICAÇÃO

Lavor Neto

DIRETOR DE ASSUNTOS JURÍDICOS

Anacleto Figueiredo Neto

DIRETOR DE FUTEBOL

Eduardo Arruda

DIRETOR DE FUTEBOL AMADOR

Israel Portela

DIRETOR DE PROJETOS ESTRATÉGICOS

Eugênio Parente

FORTALEZA



PRESIDENTE

MARCELO PAZ

Aniversário: 8/3

✉ imprensa@fortalezaec.net

Perfil: administrador, formado pela Universidade Federal do Ceará (UFC), também é graduado em Gestão Técnica no Futebol pela Universidade do Futebol. Foi presidente da Associação dos Jovens Empresários de Fortaleza (AJE), em 2014. É sócio no Colégio Darwin e já foi vice-presidente da equipe Tricolor. Está na Presidência desde 2017. Foi reeleito em dezembro de 2021 para mandato até 2024.

1º VICE-PRESIDENTE

Geraldo Luciano Mattos Júnior

2º VICE-PRESIDENTE E DIRETOR DE FUTEBOL PROFISSIONAL

Alex Xavier Santiago da Silva

DIRETORIA

DIRETOR DE ADMINISTRAÇÃO

Arthur Lidio

DIRETOR DAS CATEGORIAS DE BASE

Irlando Gomes

DIRETOR DE MARKETING

Marcel Pinheiro de Carvalho Silva

DIRETOR DE SERVIÇOS MÉDICOS

Claudio Maurício Muniz Rodrigues

DIRETOR DE PLANEJAMENTO

Fabiano Barreira

DIRETOR DE FINANÇAS

Maurício Guimarães

DIRETOR DE ASSUNTOS JURÍDICOS

Germano Monte Palácio

DIRETOR DE FUTEBOL

Alex Santiago

DIRETOR DE PATRIMÔNIO

Rodrigo Clementino Monteiro

DIRETOR COMERCIAL

Rafael Ximenes Nogueira

DIRETOR SOCIAL E RELAÇÕES-PÚBLICAS

Renato Barboza

FERROVIÁRIO



PRESIDENTE

JOSÉ NEWTON PEREIRA FILHO

Aniversário: 7/8

✉ newtonfilho@ferroviario.com.br

Perfil: presidente do Ferroviário desde 2019. Em 2015 foi diretor de Marketing do clube e assumiu os cargos de vice-presidente (de 2016 a 2018). Também foi conselheiro do Ferrão.

VICE-PRESIDENTE DE FUTEBOL

Francisco Machado Neto

VICE-PRESIDENTE INSTITUCIONAL

Jeff Peixoto

DIRETORIA

DIRETOR DE FUTEBOL

Arthur Boin

DIRETOR INSTITUCIONAL

Rui Leite Neto

DIRETOR DE ADMINISTRAÇÃO

Carlos Emmanuel Garcia

DIRETOR DE ASSUNTOS JURÍDICOS

Rodger Raniery Holanda Costa

DIRETOR DE SERVIÇOS MÉDICOS

Renan Teixeira

DIRETORA SOCIAL

Fabíola Morais Avelar

DIRETOR DE MARKETING

Chateaubriand Arrais Filho

DIRETOR DE PATRIMÔNIO

Airton Oliveira

DIRETOR DE OPERAÇÕES

Carlos André Nogueira de Souza

DIRETOR DE LOGÍSTICA E SEGURANÇA

Coronel Miguel Pila

PATRIMÔNIO

CEARÁ



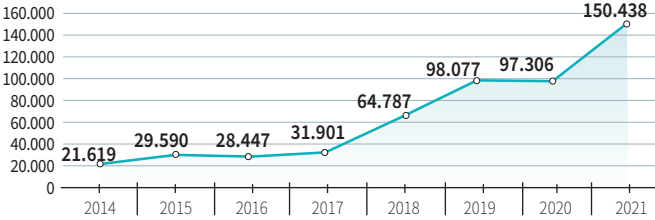
CRÉDITO: MARCELO VIDAL / CEARÁ SC

Com mais um ano de *superávit* em suas contas, de acordo com o balanço anual de 2021, o Ceará consegue uma marca histórica para o clube: são sete anos seguidos de saldo positivo, desde 2015.

O superávit de 2021 foi de R\$ 327.488,99, sendo impactado positivamente pelo crescimento das receitas de direitos de transmissão do futebol profissional. Considerando Ceará, Fortaleza, Bahia, Vitória, Sport, Santa Cruz e Náutico, que formam o G-7 Nordeste, o Vovô é o único clube a alcançar esse desempenho econômico no período.

Na temporada de 2021, o Alvinegro obteve uma receita líquida de R\$ 150.438.169,22. Deste valor, o clube gastou R\$ 142.694.671,94 com custos e despesas operacionais, o que representa 95% da receita líquida.

RECEITA LÍQUIDA (EM MILHARES DE REAIS)



FONTE: Demonstrações contábeis 2021 - Ceará Sporting Club.

FORTALEZA



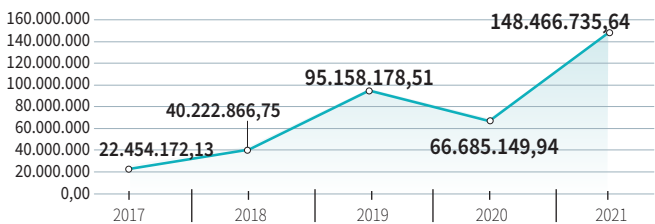
CRÉDITO: LEONARDO MOREIRA / FORTALEZA EC

O Fortaleza obteve *superávit* de R\$ 15.300.604,64 na temporada 2021, o maior da história do clube, de acordo com balanço anual. O Tricolor teve receita líquida recorde no valor de R\$ 156.648.182,65 e custos e despesas no valor de R\$ 139.997.355,03. Subtraindo o resultado financeiro líquido fecha a cifra em R\$ 15,3 milhões.

Em receita bruta, o clube obteve R\$ 148.446.735,64 no futebol e os principais acréscimos foram em bilheteria, transmissões de jogos, performance do time, participações em competições e vendas de atletas.

Em 2021, as receitas operacionais líquidas do clube totalizaram R\$ 156 milhões, com aumento de 102% em relação ao ano anterior, assim, o valor de 2021 representa o maior da série histórica analisada pela equipe. As receitas operacionais líquidas contemplam: receitas com futebol, receitas com eventos e receitas de vendas das lojas.

RECEITAS DO FUTEBOL



FONTE: Leão Transparente - 2021.

CEARÁ E FORTALEZA ESTÃO ENTRE OS 30 CLUBES MAIS VALIOSOS DO BRASIL

Ceará e Fortaleza estão entre os 30 clubes mais valiosos do Brasil, de acordo com estudo realizado pela consultoria especializada em *marketing* esportivo Sports Value, que faz uma avaliação detalhada dos 30 principais times do futebol local, e aponta quais são os mais valiosos do País.

Patrimônio do clube – incluindo dinheiro em caixa, estádio próprio, centro de treinamento moderno, entre outros – valor da marca e os jogadores fazem parte do cálculo realizado pela Sports Value para definição do *ranking*. Os valores do elenco são levantados a partir do site Transfermarkt.

A soma do Ativo dos 30 times analisados sem o valor dos jogadores é de R\$ 9,4 bilhões. As marcas dos clubes representam R\$ 5,4 bilhões. O Alvinegro de Porangabuçu aparece na 24ª colocação, com valor estimado de R\$ 292 milhões, enquanto o Tricolor do Pici figura na 18ª posição, com R\$ 351 milhões. No G-4 da lista estão Flamengo (R\$ 2,692 bilhões), Palmeiras (R\$ 2,349 bilhões), Corinthians (R\$ 2,278 bilhões) e Atlético-MG (R\$ 1,966 bilhão).

VEJA O RANKING COMPLETO:

- 1º - Flamengo: R\$ 2,692 bilhões
- 2º - Palmeiras: R\$ 2,349 bilhões
- 3º - Corinthians: R\$ 2,278 bilhões
- 4º - Atlético-MG: R\$ 1,966 bilhão
- 5º - Athletico-PR: R\$ 1,785 bilhão
- 6º - Internacional: R\$ 1,718 bilhão
- 7º - São Paulo: R\$ 1,716 bilhão
- 8º - Grêmio: R\$ 1,5 bilhão
- 9º - Fluminense: R\$ 1,088 bilhão
- 10º - Santos: R\$ 967 milhões
- 11º - Vasco: R\$ 802 milhões
- 12º - Red Bull Bragantino: R\$ 692 milhões
- 13º - Cruzeiro: R\$ 635 milhões
- 14º - Botafogo: R\$ 511 milhões
- 15º - Bahia: R\$ 459 milhões
- 16º - América-MG: R\$ 402 milhões
- 17º - Coritiba: R\$ 396 milhões
- 18º - **Fortaleza: R\$ 351 milhões**
- 19º - Sport: R\$ 345 milhões
- 20º - Atlético-GO: R\$ 340 milhões
- 21º - Guarani: R\$ 300 milhões
- 22º - Ponte Preta: R\$ 297 milhões
- 23º - Santa Cruz: R\$ 295 milhões
- 24º - **Ceará: R\$ 292 milhões**
- 25º - Náutico: R\$ 287 milhões
- 26º - Goiás: R\$ 239 milhões
- 27º - Paysandu: R\$ 162 milhões
- 28º - Cuiabá: R\$ 161 milhões
- 29º - Avaí: R\$ 159 milhões
- 30º - Vitória: R\$ 155 milhões

FONTE: Sports Value.

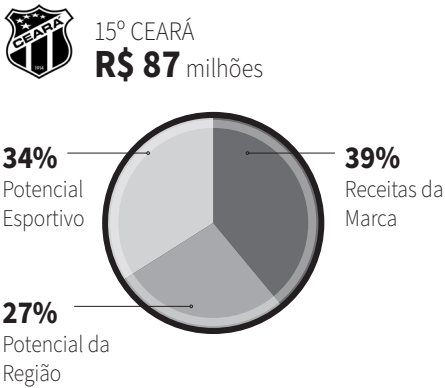
Ademais, as equipes cearenses estão entre as 30 marcas mais valiosas do futebol brasileiro. Esta seção do estudo leva em consideração os seguintes aspectos: receitas da marca, potencial esportivo da marca e potencial do mercado consumidor.

MARCAS MAIS VALIOSAS DO FUTEBOL BRASILEIRO

AValiação das Marcas dos Clubes 2021 - BRAND VALUATION - R\$ MILHÕES

RANKING 2021	CLUBES	VALOR MARCA	RANKING 2021	CLUBES	VALOR MARCA
1	Flamengo	860	14	Cruzeiro	134
2	Palmeiras	697	15	Ceará	87
3	Corinthians	549	16	Fortaleza	84
4	Grêmio	495	17	Coritiba	70
5	São Paulo	365	18	Red Bull Bragantino	56
6	Internacional	322	19	Goiás	46
7	Vasco da Gama	251	20	Atlético-GO	44
8	Santos	249	21	Sport	43
9	Fluminense	222	22	América-MG	41
10	Atlético-MG	197	23	Vitória	37
11	Athletico-PR	181	24	Ponte Preta	18
12	Botafogo	171	25	Cuiabá	14
13	Bahia	142	26	Avaí	13

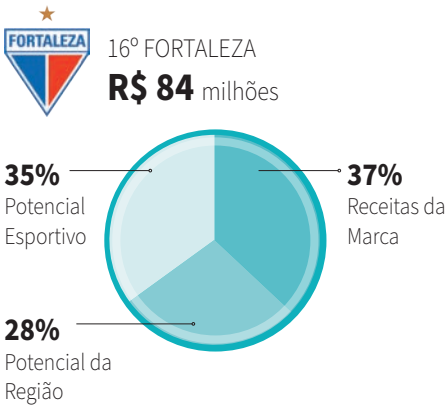
VALOR DA MARCA



Total de Seguidores
+ 2 M

Interações médias/mês
+ 3,1 M

Interações/ano
+ 38 M



FONTE: Sports Value.

Total de Seguidores
+ 2 M

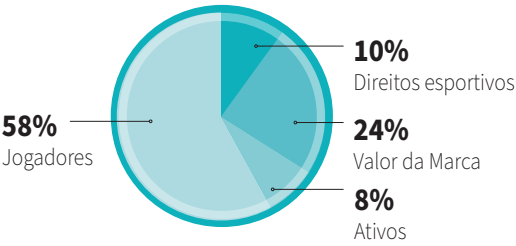
Interações médias/mês
+ 4 M

Interações/ano
+ 48 M

FORTALEZA

De acordo com o estudo, a equipe Tricolor apresentou um grande crescimento, de 38%, saltando seis posições no *ranking*. Conforme o levantamento, o crescimento foi impulsionado pela boa gestão do clube - que viu sua marca evoluir - graças à exploração de receitas e pela valorização do elenco. Custos com futebol estão em R\$ 60 milhões por ano.

VALUATION EM %



Clube apresenta gestão eficiente e alto potencial esportivo. É fortíssimo nas redes sociais, um player importante no mercado, graças a sua boa gestão.

FONTE: Sports Value

ORÇAMENTO ANUAL EXERCÍCIO 2022

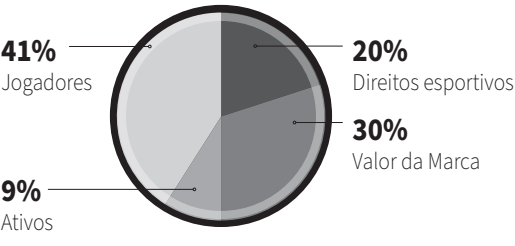
RECEITA	VALOR (R\$)
Bilheteria	15.390.000
Direitos de transmissão	67.360.000
Patrocínios	10.432.000
Premiações	8.760.000
Programa Sócio Torcedor	18.720.000
Receitas financeiras	-

FONTE: Leão Transparente - 2021.

CEARÁ

Segundo o estudo, a equipe Alvinegra teve um crescimento de 13%, ocupando o 24º lugar no *ranking*. De acordo com o estudo, o clube cearense é um exemplo de boa gestão e controle orçamentário, faturando mais de R\$ 100 milhões por ano. Os custos com futebol estão em R\$ 77 milhões por ano.

VALUATION EM %



Clube vem crescendo em valor de marca em 2021 sofreu com as perdas de bilheteria. Teve a valorização do plantel de jogadores. É muito forte nas redes sociais e sua torcida tem forte engajamento.

FONTE: Sports Value.

ORÇAMENTO ANUAL EXERCÍCIO 2022

RECEITA	VALOR (R\$)
Bilheteria	16.405.000
Direitos de transmissão	69.990.200
Patrocínios	15.356.153,99
Premiações	16.495.000
Programa Sócio Torcedor	16.000.000
Receitas financeiras	10.200

FONTE: Ceará Sporting Club - proposta orçamentária 2022.

LICENCIAMENTO DE MARCA



A criação de marcas próprias se transformou num símbolo de identificação entre torcedores e clubes. Além da aproximação com os amantes do futebol, o licenciamento de marca é um carro-chefe para gerar mais uma fonte de renda para os times. Licenciar uma marca ou produto consiste na concessão de uso de uma determinada marca, protegido por direitos autorais, permitindo que outras empresas explorem a marca comercialmente em troca de royalties.

Em 2020, Ceará e Fortaleza juntos faturaram R\$ 21 milhões com a venda de camisas de suas marcas próprias. O Vozão vendeu 126 mil camisas e faturou R\$ 12 milhões, já o Leão vendeu 130 mil camisas, faturando R\$ 9 milhões, mesmo com cenário desfavorável por causa da pandemia de Covid-19.

O Fortaleza foi o pioneiro no Nordeste, quando, em setembro de 2016, criou o Leão 1918. À época, a fornecedora dos materiais esportivos do Leão do Pici era a Kappa, marca italiana. O Ceará não ficou para trás e em 2019 inaugurou a primeira loja oficial do clube juntamente com a marca Vozão.

Em dezembro de 2021, o Ferroviário lançou a T33, marca própria do time no fornecimento de material esportivo. Criado pelo artista, jornalista e vice-presidente coral Jeff Peixoto, o conceito da marca faz referência ao T de Tubarão, mascote do Ferrão, e o 33 refere-se ao ano de fundação do clube: 1933.

O primeiro uniforme de jogo criado pela marca T33 foi denominado Raiz. Inspirada na campanha #RaizÉSerFerroviário, a camisa resgata traços da história coral, a partir das linhas férreas, apresentando duas listras horizontais em vermelho e preto e o símbolo centralizado ao meio, com detalhes que lembram trilhos de trem.



Reginaldo “Cara de Gato”, atacante revelado pelo Ferrão e multicampeão pelo clube, na sede das antigas RVC e RFFSA, atual Transnordestina.

PIONEIRO



Em parceria com a empresa BM9, o Ceará lançou em 2022 sua linha própria de chuteiras, exclusivas da marca própria do clube. A iniciativa transformou o Vozão no primeiro time do Brasil com uma linha própria de chuteiras.

A linha de chuteiras estará disponível nas versões society, futsal e futebol de campo. O volante Fernando Sobral foi o jogador escolhido para anunciar a novidade nas campanhas publicitárias.


UNIFORMES ESPECIAIS

FORTALEZA

Luar e Sertão - O Gibão do Leão foi o uniforme lançado pelo Fortaleza especialmente para a Copa do Nordeste 2021. Os detalhes das novas camisas mostram a originalidade das vestimentas do vaqueiro.



O manto tricolor foi desenhado pelo mestre da Cultura do Ceará, Espedito Seleiro, também torcedor do Leão do Pici. Os jogadores de linha vestiram a camisa Luar, e o goleiro, a camisa Sertão.



Para a Copa do Nordeste 2022, vencida pelo Clube, a inspiração foi a arte cearense da ciclogravura (confeção de gravuras em garrafas utilizando areias coloridas) e as camisas foram denominadas de Duna e Falésia, em referência às paisagens do litoral do Ceará.



A camisa Duna, em azul e branco, foi o uniforme principal do time, enquanto a Falésia, em tons de laranja, foi a camisa utilizada pelos goleiros.

CEARÁ

O uniforme utilizado na Copa do Nordeste 2021 pelo Ceará foi criado em homenagem à conquista invicta do Nordeste de 2020. Denominadas de Sertão Alvinegro, as camisas foram inspiradas no uniforme cinza de 2001. Uma das referências à cultura cearense foi a textura simbolizando a trama da palha utilizada no artesanato local. Nas costas, o chapéu de vaqueiro em xilogravura estilizada representa o povo cearense e a sua vida no sertão e no peito, centralizado, o patch dourado de campeão da Copa do Nordeste 2020.



Viva o Ceará foi o lançamento do Vozão para seu uniforme exclusivo da Copa do Nordeste 2022, inspirado na tecnologia, nos mares verdes do Ceará e no artesanato.



A camisa 1 celebra o *hub* tecnológico cearense, com alusão às fibras ópticas nas mangas. A camisa 2 (artesanato) carrega elementos de couro e palha e na camisa de goleiro (turismo), a estampa faz referência aos mares cearenses, enquanto as mangas remetem às areias do litoral do Estado.

FERROVIÁRIO

Após o lançamento da Raiz, primeira camisa assinada pela T33, marca própria do Ferrão, o clube lançou os uniformes 1 e 2 para a temporada 2022, batizados de Nacional e Orgulho, respectivamente.



Uniformes 1 e 2 da temporada de 2022 do Ferroviário: Nacional (branca com listras diagonais) e Orgulho (vermelha e preta).

A camisa 1, Nacional, faz referência ao título de campeão da Série D em 2018 e, também, ao modelo usado como terceiro uniforme entre 1978 e 1981. Desde então, essa tem sido a camisa titular do Ferrão, com listras diagonais em vermelho e preto. A camisa 2, Orgulho, remete a vários anos gloriosos do Ferroviário. A sua primeira versão é de 1940, dividida na vertical com uma metade vermelha e outra preta, e ainda usando um escudo que trazia roda de trem e asas acopladas.

RANKING DIGITAL DOS CLUBES BRASILEIROS

Estar bem posicionado nas mídias digitais é uma necessidade nos mais variados segmentos. Seguidores, curtidas, engajamento e interações estão no foco do mercado, e no futebol não seria diferente. Para medir o crescimento e a permanência dos times brasileiros nas redes, o Ibope Repucom realiza pesquisas de marketing esportivo e retorno de exposição das marcas em mídia.

No *ranking* digital dos clubes brasileiros, realizado em maio de 2022, a pesquisa destaca a performance mensal no volume de novos inscritos nas redes sociais dos clubes em abril.

Ao todo, são 50 clubes monitorados pelo Ibope Repucom e o destaque na última pesquisa foi o Ceará, que alcançou a marca inédita de 1 milhão de inscritos em seu perfil oficial do Instagram. O clube também está bem posicionado no TikTok, onde registrou 43 mil novas inscrições, ficando entre os cinco clubes que mais cresceram na plataforma. Até o fechamento deste capítulo na edição impressa, o Leão do Pici (18º colocado) atingiu a marca de 1 milhão de seguidores no Instagram, ficando logo atrás do Alvinegro de Porangabuçu (17º no *ranking* geral).

CONQUISTAS CEARÁ



REGIONAIS

Torneio Norte-Nordeste: 1 título (1969)
Copa do Nordeste: 2 títulos (2015 e 2020)

ESTADUAIS

Campeonato Cearense: 45 títulos (1915, 1916, 1917, 1918, 1919, 1922, 1925, 1931, 1932, 1939, 1941, 1942, 1948, 1951, 1957, 1958, 1961, 1962, 1963, 1971, 1972, 1975, 1976, 1977, 1978, 1980, 1981, 1984, 1986, 1989, 1990, 1992, 1993, 1996, 1997, 1998, 1999, 2002, 2006, 2011, 2012, 2013, 2014, 2017 e 2018)

INTERESTADUAIS

Taça Asa Branca: 1 título (2016)



Equipe tricampeã de 1963: Aluísio, William e Alexandre; Zé Gerardo, Benício e Mauro Calixto; Carlito, Charuto, Gildo, Lucena e Marco Aurélio.

FORTALEZA



NACIONAL

Campeão Brasileiro Série B: 1 título (2018)

REGIONAIS

Taça do Nordeste: 1 título (1946)
Torneio Norte-Nordeste: 1 título (1970)
Copa do Nordeste: 2 títulos (2019 e 2022)

ESTADUAIS

Campeonato Cearense: 45 títulos (1920, 1921, 1923, 1924, 1926, 1927, 1928, 1933, 1934, 1937, 1938, 1946, 1947, 1949, 1953, 1954, 1959, 1960, 1964, 1965, 1967, 1969, 1973, 1974, 1982, 1983, 1985, 1987, 1991, 1992, 2000, 2001, 2003, 2004, 2005, 2007, 2008, 2009, 2010, 2015, 2016, 2019, 2020, 2021 e 2022)
Torneio Início do Ceará: 12 títulos (1925, 1927, 1928, 1933, 1935, 1948, 1960, 1961, 1962, 1964, 1965 e 1977)
Taça dos Campeões Cearenses: 2 títulos (2016 e 2017)

FERROVIÁRIO



CRÉDITO: LENILSON SANTOS / DIVULGAÇÃO

INTERNACIONAL

Vice-campeão da UTS Polar Cup: 1 título (2007)

NACIONAL

Campeão Brasileiro Série D: 1 título (2018)

REGIONAIS

Vice-campeão do Nordeste: 1 título (1971)

Campeão da Taça Imprensa de Rondônia: 1 título (1979)

Campeão do Torneio Pentagonal Interestadual: 1 título (1955)

Campeão do Torneio Quadrangular

Interestadual: 3 títulos (1951, 1952 e 1957)

Campeão do Torneio Triangular Potiguar: 1 título (1963)

ESTADUAIS

Campeonato Cearense: 9 títulos (1945, 1950, 1952, 1968, 1970, 1979, 1988, 1994 e 1995)

Vice-Campeonato Cearense: 22 títulos (1940, 1942, 1946, 1947, 1949, 1951, 1953, 1955, 1960, 1963, 1967, 1969, 1980, 1981, 1982, 1983, 1989, 1992, 1996, 1998, 2003 e 2017)

Campeão da Taça Fares Lopes: 2 títulos (2018 e 2020)

Campeão da Taça dos Campeões: 1 título (2019)

Campeão da Copa Estado do Ceará: 2 títulos (1969 e 1970)

Campeão do Torneio Início do Ceará:

5 títulos (1940, 1941, 1946, 1949 e 1966)

Campeão do Torneio Intermunicipal de Clubes: 1 (2007)

Campeão do Torneio Otávio Pinto Guimarães: 1 (1986)

Campeão do Torneio Evandro Ayres de Moura: 1 título (1976)

Campeão do Torneio Bayma Kerth: 1 título (1975)

Campeão do Torneio da Luz: 1 título (1967)

Campeão do Torneio Cinquentenário do Ceará: 1 título (1964)

Campeão do Torneio Moisés Pimentel: 1 título (1960)

Campeão do Torneio da Amizade: 1 título (1960)

Campeão do Torneio Pentagonal de Fortaleza: 1 título (1955)

Campeão do Torneio Municipal: 1 título (1952)

Campeão do Torneio da Liga Suburbana: 1 título (1937)

Campeão da Taça Ciro Gomes: 1 título (1989)

Campeão da Taça Waldemar Alcântara: 1 título (1978)

Campeão da Taça Humberto Bezerra: 1 título (1976)

Campeão da Taça Humberto Ribeiro: 1 título (1958)

Campeão da Taça Castelo Branco: 1 título (1952)

Campeão da Taça Heitor Ribeiro: 1 título (1949)

Campeão da Taça General Mascarenhas: 1 título (1940)

CLUBES FILIADOS À FEDERAÇÃO CEARENSE DE FUTEBOL (FCF)

A Federação Cearense de Futebol (FCF) é a entidade responsável pela gerência do futebol do Estado do Ceará. Fundada em 23 de março de 1920, sua primeira denominação foi Associação Desportiva Cearense (ADC) e, em 1941, passou a se chamar Federação Cearense de Desportos (FCD). A atual nomenclatura foi estabelecida em 1972.

A FCF promove competições profissionais e não profissionais, cobrindo as principais categorias do futebol, sendo realizadas 13 competições durante o ano.

Trinta clubes são filiados à FCF, desses, dez estão na Série A do Campeonato Cearense (1ª divisão), dez na Série B (2ª divisão) e os outros dez na Série C (3ª divisão).

SÉRIE A – CAMPEONATO CEARENSE



ASSOCIAÇÃO DESPORTIVA IGUATU (IGUATU)

Presidente: Carlos Alberto de Lima

Fundação: 11/3/2010

Cidade: Iguatu

Estádio: Moreirão

Mascote: Azulão

@adiguatuce



ASSOCIAÇÃO DESPORTIVA RECREATIVA CULTURAL ICASA (ICASA)

Presidente: Francisco Leite Bezerra

Fundação: 7/1/2002

Cidade: Juazeiro do Norte

Estádio: Arena Romeirão

Mascote: Periquito

@_िकासоficial



CAUCAIA ESPORTE CLUBE (CAUCAIA)

Presidente: Dionísio da Silva Pacheco

Fundação: 16/4/2004

Cidade: Caucaia

Estádio: Raimundão

Mascote: Raposa Metropolitana

@caucaiaec



CEARÁ SPORTING CLUB (CEARÁ)

Presidente: Robinson de Castro

Fundação: 2/6/1914

Cidade: Fortaleza

Estádio: Arena Castelão

Mascote: Vovô

@cearasc



CRATO ESPORTE CLUBE (CRATO)

Presidente: Cleuson Ivan de Souza Barros

Fundação: 19/11/1997

Cidade: Crato

Estádio: Mirandão

Mascote: Índio Cariri

@cratoec



FERROVIÁRIO ATLÉTICO CLUBE (FERROVIÁRIO)

Presidente: José Newton P. Filho

Fundação: 9/5/1933

Cidade: Fortaleza

Estádio: Vila Olímpica

Elzir Cabral

Mascote: Tubarão

@ferroviarioac



FORTALEZA ESPORTE CLUBE (FORTALEZA)

Presidente: Marcelo Paz

Fundação: 18/10/1918

Cidade: Fortaleza

Estádio: Arena Castelão

Mascote: Leão

@fortalezaac



FUTEBOL CLUBE ATLÉTICO CEARENSE (FC ATLÉTICO)

Presidente: Maria José Vieira

Fundação: 7/7/1954

Cidade: Fortaleza

Estádio: Antônio Cruz

Mascote: Águia

@fc.atleticocearense



MARACANÃ ESPORTE CLUBE (MARACANÃ)

Presidente: César Augusto Von Paumgarten

Fundação: 31/1/2005

Cidade: Maracanaú

Estádio: Estádio

Prefeito Almir Dutra

Mascote: Maracanã

das Indústrias

@maracanaec2005



PACAJUS ESPORTE CLUBE (PACAJUS)

Presidente: Francisco Cristiano Cortez Oliveira

Fundação: 17/6/2017

Cidade: Pacajus

Estádio: Estádio

Municipal João Ronaldo

Mascote: Cacique

@pacajusec

SÉRIE B – CAMPEONATO CEARENSE



ASSOCIAÇÃO ESPORTIVA TIRADENTES (TIRADENTES)
Fundação: 15/9/1961



BARBALHA FUTEBOL CLUBE (BARBALHA)
Fundação: 1º/1/2002



CARIRI FOOTBALL CLUB (CARIRI)
Fundação: 11/11/2019



FLORESTA ESPORTE CLUBE (FLORESTA)
Fundação: 9/11/1954



GRÊMIO RECREATIVO PAGUE MENOS (PAGUE MENOS)
Fundação: 1º/11/2011



GUARANI ESPORTE CLUBE (GUARANI DE JUAZEIRO)
Fundação: 10/4/1941



GUARANY SPORTING CLUB (GUARANY DE SOBRAL)
Fundação: 3/7/1938



HORIZONTE FUTEBOL CLUBE (HORIZONTE)
Fundação: 1º/5/1988



ITAPIPOCA ESPORTE CLUBE (ITAPIPOCA)
Fundação: 20/12/1993



MARANGUAPE FUTEBOL CLUBE (MARANGUAPE)
Fundação: 17/11/1997

SÉRIE C – CAMPEONATO CEARENSE



ASSOCIAÇÃO ANJOS DO CÉU (ANJOS DO CÉU)
Fundação: 10/11/2016



ASSOCIAÇÃO DESPORTIVA ARSENAL DE CARIDADE (ARSENAL)
Fundação: 17/5/2007



ASSOCIAÇÃO ESPORTIVA CAMPO GRANDE FUTEBOL CLUBE (CAMPO GRANDE)
Fundação: 23/2/1985



ASSOCIAÇÃO DOS DESPORTISTAS DE PACATUBA (PACATUBA)
Fundação: 16/1/2010



CENTRO ESPORTIVO UNIÃO (UNIÃO)
Fundação: 25/10/1981



CRATEÚS ESPORTE CLUBE (CRATEÚS)
Fundação: 19/1/2001



ESPORTE CLUBE LIMOEIRO (ESPORTE)
Fundação: 1º/11/1942



ITAREMA ESPORTE CLUBE (ITAREMA)
Fundação: 12/12/2012



QUIXADÁ FUTEBOL CLUBE (QUIXADÁ)
Fundação: 27/10/1965



TIANGUÁ ESPORTE CLUBE (TIANGUÁ)
Fundação: 5/3/2004

FONTE: Federação Cearense de Futebol (FCF).

FUTEBOL FEMININO



Fortaleza e Ceará na final do Cearense Feminino 2021

CRÉDITO: SAMUEL ANDRADE / DIVULGAÇÃO

O futebol feminino vem crescendo ano após ano no Brasil. A passos curtos, é verdade, mas a modalidade, que por muito tempo foi proibida no País, busca encontrar o seu espaço no âmbito estadual. A modalidade foi proibida por decreto em 1941, por Getúlio Vargas. Mesmo após a extinção do decreto-lei que proibia o futebol feminino no Brasil, até os anos 2000 o futebol feminino pouco se desenvolveu. De acordo com o livro “A verdadeira regra do impedimento”, de Karine Nascimento, o primeiro Campeonato Cearense de futebol feminino foi em 1983, tendo sido realizado apenas quatro anos após o fim da vigência da lei assinada por Getúlio Vargas. Mesmo com poucas informações, alguns registros da época comprovam que houve o torneio com a presença de 12 clubes: 28 de Agosto, Calouros do Ar, Ceará, Clube dos Trabalhadores do Montese (CTM), CSU Presidente Médici, Escola Técnica, Ferroviário, Ironte, Rede

Santana, Salgado Gama (Pepsi, como era conhecido por questões de *naming rights*), Santos e Tiradentes. A grande campeã do primeiro Cearense foi a equipe do Ferroviário, vencendo o Salgado Gama, que ficou com o vice-campeonato. As atletas de maior destaque do Ferrão foram a meia Erisvanda e a atacante Lúcia Trovão. O próximo campeonato estadual feminino só veio a ser disputado 25 anos depois, em 2008, com a presença de dez equipes - Ceará, Fortaleza e Ferroviário não participaram. Os times que disputaram o certame foram: América FootBall Club, Associação Esportiva Alvinegro, Associação Esportiva Tiradentes, Caucaia Esporte Clube, Centro Esportivo Juventus, Clube Atlético Cearense, Floresta Esporte Clube, Horizonte Futebol Clube, Verdes Mares Esporte Clube e União Desportiva Messejana. O título, desta vez, foi para a Região Metropolitana de Fortaleza, com o Caucaia.

CEARÁ



CRÉDITO: CEARÁ STEPHAN EILERT / CEARÁ SC

O Ceará Sporting Club comemorou a vitória da equipe feminina nos torneios estaduais de 2018 e 2019, consagrando seu bicampeonato cearense. As atletas são carinhosamente chamadas de “As Meninas do Vozão” e terminaram a edição de 2019 do Campeonato Brasileiro Série A na sexta colocação, sendo a melhor posição entre clubes do Norte e Nordeste no torneio.

As Meninas do Vozão ocupam a 29ª colocação no *ranking* nacional de clubes de futebol feminino da CBF, sendo o time mais bem posicionado do Estado.

PRINCIPAIS TÍTULOS

Campeonato Cearense de Futebol Feminino: 3 (2018, 2019 e 2021)
Campeonato Cearense Sub-20: 1 (2019)

DESEMPENHO DAS EQUIPES CEARENSES NO RANKING DA CBF DE FUTEBOL FEMININO NOS ÚLTIMOS ANOS:

RANKING 2022

29ª - Ceará
40ª - Fortaleza
74ª - Caucaia
78ª - São Gonçalo

RANKING 2021

37ª - Ceará
46ª - Caucaia
55ª - Fortaleza
77ª - São Gonçalo

RANKING 2020

25ª - Caucaia
47ª - Ceará
67ª - São Gonçalo
70ª - Juventus-CE

FORTALEZA



CRÉDITO: THAIS PONTES / DIVULGAÇÃO

O Campeonato Cearense de 2020 foi conquistado pelas Leoas, com uma campanha feita por cinco vitórias, duas derrotas e dois empates. A vitória veio em cima das rivais no Clássico-Rainha. Após a conquista do título Cearense, o Fortaleza voltou a figurar no *Ranking* do Futebol Feminino organizado pela Confederação Brasileira de Futebol (CBF), estando na 40ª colocação. Ressalta-se que o futebol feminino voltou à atividade em 2019, após ficar parado em 2010.

Em 2021, três atletas do Fortaleza foram convocadas para a Seleção Brasileira Feminina: Rebeca Costa (Sub-17), Pêpê (Sub-15) e Leticia Monteiro (seleção principal).

PRINCIPAIS TÍTULOS

Campeonato Cearense de Futebol Feminino: 2 (2010 e 2020)
Campeão da II Copa Meninas de Iracema Adulta: 1 (2010)
Campeão da II Copa Meninas de Iracema Sub-17: 1 (2010)
Copa Gol de Placa Feminino: 1 (2010)
Torneio do Dia Internacional da Mulher: 1 (2010)

HISTÓRICO

CEARÁ

O Ceará Sporting Club foi fundado em 1914 sob a denominação de Rio Branco Foot-ball Club. Segundo o historiador Airtton de Farias, no livro “Assim se construiu o Campeão - Uma narrativa das conquistas do maior campeão cearense (volume I)”, a escolha do nome seria uma homenagem a José Maria da Silva Paranhos Júnior, o Barão do Rio Branco. Em 1915, a equipe passou a ser conhecida como é atualmente. As cores iniciais do time eram lilás e branco, e o primeiro presidente do clube foi um comerciante da Praça do Ferreira, Gilberto Gurgel.

Na década de 1910, o Ceará venceu os cinco campeonatos da época sob a chancela da Liga Metropolitana Cearense de Football, os quatro primeiros de maneira invicta.

O Ceará Sporting Club considera como a maior façanha - até os dias de hoje - a conquista do pentacampeonato de 1915 a 1919, sob a égide da Liga Cearense Metropolitana de Futebol (LCMF), a primeira entidade gestora do desporto local.

O primeiro tetracampeonato Cearense do Alvinegro de Porangabuçu foi nos anos de 1915 a 1918. O penta veio em 1919, de virada em cima do Fortaleza, por 2x1, nos minutos finais da partida. Humberto Ribeiro marcou para o Fortaleza, mas Walter Barroso fez os dois gols da histórica conquista do Vozão.

Em 1939, o Ceará enfrentou seu maior jejum sem títulos: foram seis anos para sagrar-se campeão. No início dos anos 1960 a má fase chegou ao fim trazendo o tricampeonato em 1961, 1962 e 1963, porém, depois do Tri, um novo período sem títulos começou: cinco anos. A compensação veio em 1969 com a conquista do Torneio Norte-Nordeste e o Cearense de 1971. O próximo tricampeonato veio nos anos de 1975, 1976 e 1977.

Após 21 anos o Ceará volta a conquistar mais um tetracampeonato, sendo este o terceiro na história do time. O tetra veio no período de 1996 a 1999. Em 2004, o Vozão se sagra campeão cearense mais uma vez e, de quebra, impede o tricampeonato do seu maior rival, Fortaleza, porém o Tricolor se negou a disputar as finais marcadas pela Federação Cearense de Futebol (FCF) e ganhou o título daquele ano judicialmente.

Dois anos depois, em 2006, o Ceará conseguiu impedir o que seria o primeiro tetracampeonato do Fortaleza. O quarto tricampeonato do Ceará veio nos anos de 2011, 2012 e 2013, seguido do quarto tetracampeonato: 1918, 1978, 1999 e 2014. Após dois anos sem levantar a taça estadual, o Vozão foi bicampeão nos anos 2017 e 2018.

Em 2017, o Ceará retornou à elite do futebol brasileiro, onde permanece desde então, ocasionando fatos históricos para o clube. O Alvinegro entrou em 2022 pelo 5º ano consecutivo na Primeira Divisão do Campeonato Brasileiro, estabelecendo um marco importante para o próprio clube e para o Estado.

O Vozão está na 7ª temporada entre os 20 principais times do Brasil, contando as participações da equipe na Série A de 2018 a 2022 com as de 2010 e 2011.

FORTALEZA

O nome da capital do estado do Ceará foi utilizado, em 1912, para criação do clube, pelo desportista cearense Alcides de Castro Santos. Mas o “primeiro Fortaleza” teve suas atividades encerradas tempos depois. Em 1915, o desportista participou da fundação do Stella Foot-Ball Club, nome escolhido em referência a um colégio suíço onde estudavam os filhos de alguns nobres da alta sociedade da época. Anos depois, em 1918, nasceu o Fortaleza Esporte Clube.

Alcides - que também foi o primeiro presidente do clube - foi um dos fundadores do Fortaleza, juntamente com Oscar Loureiro, João Gentil, Pedro Riquet, Walter Olsen, Walter Barroso, Clóvis Moura, Jayme Albuquerque e Clóvis Gaspar, dentre outros. O campo do Alagadiço (próximo de onde atualmente é a Igreja de São Geraldo, na Capital) foi comprado e doado por Alcides ao Fortaleza.

O Stella Foot-Ball Club teve uma certa ligação com o Fortaleza Sporting Club, denominação da equipe até a Segunda Guerra Mundial, sendo alterada por decreto governamental nos anos 1940.

O Fortaleza possui o Estádio Alcides Santos, maior estádio particular cearense, também chamado de Parque dos Campeonatos, e o Centro de Treinamento Ribamar Bezerra, na Região Metropolitana de Fortaleza (RMF), em Maracanaú (CE), com 90 mil m².

Em 1920, o Fortaleza conquistou seu primeiro Campeonato Cearense. Em 23 de março do mesmo ano, foi fundada a Associação Desportiva Cearense (ADC), da qual faziam parte Fortaleza, Ceará, Guarani e Bangu. No ano seguinte, o Tricolor conquistou seu primeiro bicampeonato.

O campo do Alagadiço foi inaugurado em 22 de abril de 1923 e foi palco de mais um título do Fortaleza. Em 1925, o Tricolor conquista o bicampeonato pela segunda vez, em cima do maior rival, Ceará, de forma invicta. Tornando-se, assim, o primeiro campeão cearense invicto. Em 1926, mais uma taça de campeão para o Fortaleza. O terceiro bicampeonato veio no início de 1928.

Nos anos de 2007, 2008, 2009 e 2010, o Fortaleza conquistou seu primeiro tetracampeonato cearense. Ao longo da história centenária do Tricolor, já são 45 títulos estaduais.

Em 2018, a equipe conseguiu o tão sonhado acesso à elite do futebol brasileiro, sob o comando do técnico Rogério Ceni. No ano seguinte, o Tricolor conquistou uma vaga inédita na Sul-Americana.

Já sob o comando do técnico argentino Juan Pablo Vojvoda, em 2021, o Fortaleza fez história ao ser o único time que ficou no G6 em todas as rodadas do Brasileirão, chegando a ficar em primeiro em algumas rodadas da competição. Além de ter conquistado uma vaga inédita na Libertadores, fazendo sua melhor campanha na Série A. Em 2022, foi campeão invicto da Copa do Nordeste e, de quebra, registrou o maior público da Arena Castelão, desde 2016, levando 60.045 torcedores ao estádio na grande final. No mesmo ano, conquistou seu segundo tetracampeonato cearense: 2019, 2020, 2021 e 2022.

FERROVIÁRIO

Fer-ro-vi-á-ri-o. Substantivo masculino. Funcionário da ferrovia. Fazendo referência aos funcionários do setor de Locomoção da Rede Viação Cearense (RVC), foi assim que, em 9 de maio de 1933, o Ferroviário Atlético Clube foi fundado.

A RVC foi a antecessora da Rede Ferroviária Federal S/A (RFFSA), no início da década de 1930. A empresa instalou oficinas de manutenção de locomotivas, carros e vagões na então região do Urubu, precisamente onde hoje é a sede da Transnordestina, sucessora da Companhia Ferroviária do Nordeste (CFN), na avenida Francisco Sá. À época, os trabalhadores precisavam realizar horas extras e, por causa da distância de muitos do trabalho, acabaram por aproveitar o intervalo entre os horários para passar o tempo. Iniciou-se, assim, a limpeza de um terreno vazio dentro das oficinas, organizaram times e compraram uma bola. Para completar a construção do campo, confeccionaram traves a partir de tubos retirados de caldeiras de velhas locomotivas.

As equipes eram a Matapasto e Jurubeba, nomes das ervas que, com tanto custo, retiraram do terreno que virou campo de futebol. Com o sucesso das partidas, os operários decidiram juntar os times e formar uma equipe de fato para disputar campeonatos suburbanos. A partir daí, surgiu o Ferroviário e carregavam as listras verticais nas cores vermelha, preta e branca.

Mas não é só de vontade que se cria um clube de futebol. Reconhecendo as movimentações esportivas dentro da empresa, Valdemar Cabral Caracas, chefe do escritório de manutenção da RVC, juntou-se à ideia inicial, destacando-se como principal fundador do Ferroviário Atlético Clube, como conhecemos hoje.

Na caminhada da sua quase centenária história, podemos destacar que o primeiro cearense a jogar pela Seleção Brasileira de Futebol pertenceu ao Ferroviário: Zé de Melo, em 1959. Após ele, vieram outros: Mirandinha e Jardel, crias da base. Além de larley, bicampeão mundial interclubes.

Muitas conquistas fazem parte do clube. Em sua galeria, o time Coral conta com mais de 100, entre campeonatos, copas, torneios e taças. Campeão cearense por nove vezes, sendo um invicto em 1968 e um bicampeonato de 1994 e 1995. Em 2007, disputou a final da Polar Cup, no Caribe, tornando-se um dos primeiros times a disputar uma competição internacional. Com 28 participações no Campeonato Brasileiro, o Ferroviário já esteve por seis anos seguidos na elite do futebol brasileiro. Campeão Brasileiro da Série D em 2018, tornou-se o primeiro clube da capital cearense a conquistar uma competição de nível nacional.

LINHA DO TEMPO DOS ESCUDOS

Os escudos dos times passaram por algumas mudanças até chegarem como são atualmente, muito por causa da atualização de nomes e até cores. O Ceará, por exemplo, em sua fundação utilizava as cores lilás e branco, porém, teve que trocar tempos depois pela dificuldade de encontrar tecidos na cor lilás na época.

CEARÁ



1914
O primeiro escudo oficial do Ceará Sporting Club, ainda com o nome de Rio Branco Foot-Ball Club, continha as cores lilás e braco, porém a equipe mudou as cores posteriormente por causa da dificuldade de obter uniformes nas cores lilás.



1915-1954
Em 1915, o Rio Branco Foot-Ball Club mudou definitivamente de nome, passando a se chamar Ceará Sporting Club e adotando as cores preto e branco. O novo escudo continha a sigla CSC na faixa central, referindo-se ao nome do clube.



1955-1969
A partir de 1955, o Ceará passou a utilizar o nome na faixa central, inspirado no escudo do Santos Futebol Clube, time de Pelé.



1969
Em 1969, este escudo foi usado por alguns meses do ano e foram utilizados dois escudos no ano, o criado em 1955, que foi usado até 1969, e este.



1970-2003
Em 1970, o escudo foi mais uma vez modificado: a bola foi trocada pelas listras e o nome Ceará voltou à faixa lateral.



2003-ATUAL
O atual escudo do Ceará foi reestilizado pelo publicitário Orlando Mota. A parte superior traz cinco estrelas representando o pentacampeonato estadual (1915-1919). O ano da fundação também estampa o símbolo, que ganhou listras mais grossas.

FONTE: livro “Ceará, 100 anos de paixão”.

FORTALEZA



1915

No começo de sua história centenária, em 1915, o Fortaleza se chamava Stella Football Club e seu escudo era representado por uma estrela vermelha, estampada no lado esquerdo do peito.



1918

O Fortaleza Sporting Club foi fundado por Alcides de Castro Santos em 1918, ano em que houve uma atualização no escudo, que passou a conter as cores azul e vermelho, em um formato inspirado em brasões medievais.



1930

O formato do brasão foi modificado e trouxe as iniciais do clube ao centro, no lugar do nome Fortaleza, que ficava na parte de cima do escudo.



1946

Mantido o formato do brasão, a sigla foi alterada para FEC, por causa da mudança de nome da equipe para Fortaleza Esporte Clube, como é atualmente. As cores vermelho e azul ficaram na horizontal.



1960 - ATUAL

Na década de 1960, o brasão trocou de formato permanecendo até os dias atuais. O nome Fortaleza foi inserido na parte superior e as cores passaram a ser apresentadas na vertical.



2018 - ATUALIZAÇÃO

Com o título nacional de campeão brasileiro da Série B conquistado em 2018, o Fortaleza inseriu uma estrela dourada na parte de cima do escudo.

FONTE: livro “Leão 100 anos”.

FERROVIÁRIO

O Ferroviário Atlético Clube não sofreu alterações em seu nome desde sua criação. Durante sua trajetória, o escudo foi modificado dez vezes. Abaixo, o primeiro brasão do time e o atual, com a estrela dourada acima de seu emblema em alusão ao título nacional de campeão brasileiro da Série D.



UM NOVO CENÁRIO QUE PRECISA SER PERENE

FERNANDO GRAZIANI

Editor-chefe de Esportes
do Grupo O POVO

O torcedor cearense tem se acostumado a ver Ceará e Fortaleza nas principais competições do Brasil e mais recentemente da América do Sul. O brilho dos dois rivais dentro de campo, facilmente notado, é fruto de um trabalho de profissionalização que tem sido desenvolvido a médio prazo. Para quem não acompanhou o processo, pode não ser tão fácil enxergar o tamanho da mudança.

Basta, no entanto, voltar uma década para compreender o tamanho do salto que Vovô e Leão deram em termos de gestão e estrutura. Em 2012, o então presidente Evandro Leitão, do Ceará, já havia recuperado bastante o clube, que ele assumiu em gravíssima situação financeira alguns anos antes, mas a equipe acabara de descer para a Série B do Brasileiro, o que representava um baque nas receitas, para além dos déficits altos anteriores. Naquele ano, o Alvinegro sequer tinha seu Centro de Treinamento para a base.

Na mesma época, o Fortaleza vivia o pesadelo da Série C, que ainda duraria mais cinco anos, com três trocas de direção nesse período. Não raro, o Tricolor precisava de um mecenas no comando para emprestar dinheiro e fazer as contas fecharem. O programa de sócios-torcedores ainda engatinhava e o grande marketing daquele ano fora a contratação do meia-atacante Geraldo, que tinha a missão de vender perucas com as tranças que o jogador usava, pintadas de vermelho, azul e branco.

Ainda sem Copa do Nordeste — que foi retomada em 2013 — o



CRÉDITO: ARQUIVO PESSOAL

Campeonato Cearense ainda era bastante visado, por ser o único título possível da temporada e porta de entrada para Copa do Brasil, já que a posição no *ranking* dos dois maiores clubes cearenses não o garantiam no rentável torneio.

Comparar os cenários causa até a sensação de que o tempo entre eles é maior, dado o abismo. As mudanças começaram pela maneira que os clubes são administrados. No Ceará, em 2015, assumiu a presidência Robinson de Castro, um homem dos números, que trouxe para dentro de Porangabuçu a experiência que tinha no mercado da contabilidade. No Fortaleza, desde 2018, responde pelo clube Marcelo Paz, um empreendedor e administrador, que implantou no

Pici a cultura do planejamento e execução. Ambos passaram a olhar para seus times como empresas. Não havia outra solução.

Gastar somente o que podia, eliminar as dívidas na medida do possível e ganhar credibilidade no mercado foi o primeiro passo. Hoje, são os clubes com menor passivo na elite do futebol brasileiro e competem por jogadores com equipes tradicionais do País. Atualmente, times do chamado “eixo”, como Vasco, Botafogo e Cruzeiro, por exemplo, têm se reforçado com atletas que já não estão nos planos dos nossos clubes.

Jogadores são tratados como ativos e, organizados financeiramente, Tricolor e Alvinegro passaram a comprar direitos econômicos de atletas, com o intuito de ter retorno financeiro após usufruir

do retorno técnico. Com isso, Ceará e Fortaleza viraram peças ativas no mercado da bola. Em paralelo, o trabalho de base foi valorizado. O investimento de ambos é muito maior no setor, com o desenvolvimento de um time de transição, onde são colocados jovens captados de outras equipes, e uma estruturação dos CTs — o Ceará concluiu a compra da Cidade Vozão e o Fortaleza reativou e aparelhou o CT Ribamar Bezerra desde 2018.

Associado a isso está o investimento em tecnologia e dados de informação. Internamente, os atletas contam com o que há de mais moderno para preparação, recuperação e desenvolvimento pessoal. Externamente, os dois clubes descobrem novos mercados, novas oportunidades de negócio e outros meios de se conectar com o torcedor. Já são quase 100 mil sócios-torcedores na soma de ambos. As massas têm respondido bem a isso, consumindo produtos, se associando e até gerando o valor que patrocinadores de equipes de futebol tanto buscam.

Com o cenário azeitado, as condições para se desenvolver um bom futebol em campo são propícias. Quanto mais a comissão técnica e os jogadores mantiverem o foco apenas nas quatro linhas, melhores serão os resultados. Ceará e Fortaleza chegaram em outro patamar e vivem seus melhores momentos na história sob todos os aspectos. O objetivo, ano após ano, é a manutenção na primeira divisão do Campeonato Brasileiro. E por mais que o esporte não seja uma ciência exata, a bola não entra por acaso.

ANUÁRIO DATAFOLHA TOP OF MIND

O *Anuário do Ceará* contratou o Datafolha para ir às ruas de Fortaleza e apurar entre a população adulta quais as marcas mais lembradas de produtos e de serviços (Top of Mind) em 23 categorias, além da marca Top do Top (a mais lembrada entre todos os produtos e serviços). Nos dois anos anteriores, o levantamento ocorrera por telefone, por causa da pandemia. A categoria Jornal voltou este ano e **O POVO** segue líder, com 45,1% das menções, estável em relação à pesquisa de 2020 (45%). Entre os mais escolarizados, **O POVO** atinge 57,5% das menções. A leitura dos relatórios demonstra o vigor de marcas nacionais e também locais na cabeça dos consumidores. O resultado representa o mais importante parâmetro para medir a força das marcas no Ceará.

No decorrer do capítulo:
detalhes da obra *Família de Gatos* (2000), de Aldemir Martins

GUIA RÁPIDO

Anuário Datafolha Top of Mind

CATEGORIA DE ESTREIA

Marca de carro

SEGUNDA EDIÇÃO DAS CATEGORIAS

Representa o Ceará

Área Social ou Ambiental

PERÍODO DO LEVANTAMENTO

8 a 19 de abril de 2022

QUANTIDADE DE ENTREVISTADOS

503 entrevistados na população geral

149 entrevistas com o público das classes A/B

MARGEM DE ERRO

4 pontos percentuais para o público geral

8 pontos percentuais para o público A/B

UNIVERSO DOS ENTREVISTADOS

População residente na cidade de Fortaleza, com 16 anos ou mais

9
SETORES

23
CATEGORIAS
+ TOP DO TOP



VENCEDORES TOP DO TOP

GERAL

- Nike
- Nestlé
- Coca-Cola
- Samsung

A/B

- Coca-Cola
- Nestlé
- Nike
- Omo
- Samsung



EDUCAÇÃO

Colégio
Geral e A/B
Farias Brito e Ari de Sá

Faculdade
Geral e A/B
UFC e Unifor



ÁREA SOCIAL OU AMBIENTAL

Geral
Natura e Ypê

A/B
devido aos baixos índices não há marcas vencedoras



SAÚDE

Clínicas de Raio x e diagnóstico por imagem
Geral
Omnimagem, Boghos Boyadjian, SiM, Hapvida e Unimagem

A/B
Boghos Boyadjian e Omnimagem

Hospital
Geral
Hospital da Unimed, Hapvida, Hospital Geral de Fortaleza e Instituto José Frota

A/B
Hospital da Unimed e Hapvida

Laboratórios de análises clínicas
Geral e A/B
Emilio Ribas e Clementino Fraga

Plano de Saúde
Geral
Hapvida
A/B
Unimed



REPRESENTA O CEARÁ

Geral e A/B
Fábrica Fortaleza (M. Dias Branco)



VAREJO

Farmácia
Geral e A/B
Pague Menos

Loja de eletroeletrônico
Geral e A/B
Magazine Luiza e Casas Bahia

Loja de informática
Geral e A/B
ibyte

Ótica e joalheria
Geral e A/B
Boris

Perfumaria e cosmético
Geral e A/B
O Boticário

Shopping center

Geral e A/B
Iguatemi

Supermercado

Geral
Frangolândia e Cometa

A/B
Frangolândia, Cometa, São Luiz, Extra e Pão de Açúcar



COMUNICAÇÃO

Jornal
Geral e A/B
O POVO



SERVIÇOS

Construtora
Geral e A/B
MRV Engenharia e Marquise

Empresa de ônibus

Geral e A/B
Guanabara

Empresa de segurança

Geral e A/B
Corpvs

Marca de carro

Geral e A/B
Chevrolet, Volkswagen e Fiat

ALIMENTOS E BEBIDAS

ÁGUA MINERAL
Geral e A/B
Indaíá

Aguardente
Geral e A/B
Ypióca

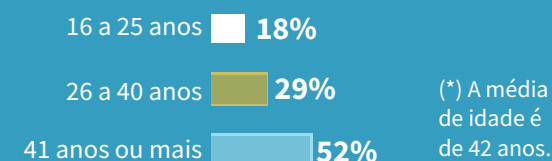
Café
Geral e A/B
Santa Clara

PERFIL DOS ENTREVISTADOS

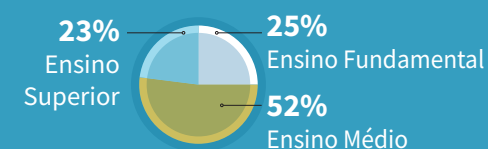
A distribuição por sexo



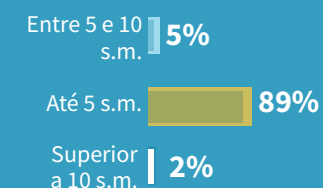
Faixa etária*



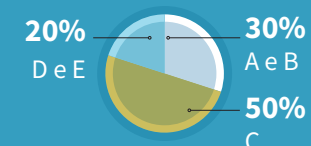
Escolaridade



Renda familiar mensal



Classe social



Pessoas ativas economicamente



TÉCNICA

Neste ano, a pesquisa voltou a ser realizada de forma presencial, em pontos de fluxo, como ocorria antes da pandemia de covid-19. Em 2020 e 2021, por causa da pandemia, a pesquisa foi feita por telefone.

Os dados foram ponderados por sexo e idade, conforme distribuição da população adulta da cidade de Fortaleza.

Para definição dos vencedores em cada categoria foi realizado um teste estatístico que considera a margem de erro para cada marca.



JOELMA LEAL
Jornalista, especialista em marketing, titular da coluna Layout do **O POVO** e das rádios **O POVO CBN** e **CBN Cariri**

MAIS CONSISTÊNCIA E MENOS “ACHISMO”

Transformar a comunicação em verdade, somar esforços e investir em comunicação elencam fatores determinantes para ser apontada como “a marca mais lembrada” pelos consumidores. Um ativo e tanto, seja qual for a área de atuação.

Nesta edição, temos novidades na lista de categorias: além da estreia da *Marca de Carro*, retomamos a categoria *Jornal* e trazemos pelo segundo ano consecutivo duas delas: *Marca que Representa o Ceará* e *Área Social ou Ambiental*.

Nas próximas páginas, temos os resultados para a pergunta “Qual a marca que vem à sua cabeça quando se fala em...?”, em 23 categorias mais a *Top do Top*. O resultado reflete estratégias bem executadas, assim como sinaliza oportunidades e vácuos, vide exemplo da categoria *Área Social ou Ambiental*, em que 60,2% dos entrevistados não souberam informar nenhuma marca, assim como os 45,3% das pessoas que não lembram sequer um nome de uma empresa de segurança. Ficam a reflexão e a oportunidade de aproveitar o espaço na mente dos consumidores.

Por outro lado, os dados mostram empresas que não existem mais e/ou diminuíram sua presença no mercado, no entanto, são lembradas até hoje. Cecomil é um desses exemplos, que, mesmo tendo encerrado as atividades, ainda está na lembrança de 2,3% dos consumidores cearenses e 5,2% das classes A e B.

Após dois anos com o levantamento sendo realizado por telefone, por causa da pandemia de Covid-19, o questionário voltou a ser aplicado presencialmente. A propósito, o isolamento social, as novas jornadas de consumo e comportamentos ligaram o alerta.

O desafio é gigante, levando em conta que o *branding* ainda é pouco compreendido e bem mais complexo que vender produto ou serviço. De fato, é um ativo que precisa ser visto como um patrimônio da empresa, algo a ser trabalhado da porta para fora, assim como internamente.

O propósito (uma das palavras da moda), a verdade e o dia a dia da operação contribuem para determinada marca ser escolhida no momento da decisão de compra. O preço conta? Claro! Porém a consistência e a credibilidade valem bem mais no curto e longo prazo.

O marketing envolve uma cadeia de decisões e maturidade das pontas. Ressaltar o que se tem de forte, melhorar os pontos fracos e construir ou reforçar os laços com os consumidores estão na mira.

O *Anuário Datafolha Top of Mind* segue como aliado para o mercado ao funcionar como base de parâmetros concretos e menos “achismos”. A partir do levantamento, agências e consumidores têm acesso a argumentos científicos e a uma importante baliza em segmentos diversos.

Boa leitura (e proveitosa análise).

TOP DO TOP

A pesquisa *Anuário Datafolha Top of Mind 2022-2023* mostra um empate quádruplo na liderança da categoria *Top do Top*, considerando a margem de erro de quatro pontos percentuais para mais ou para menos. O resultado é o mesmo apresentado na edição anterior, porém, com percentuais diferentes. As vencedoras são: Nike (que passou de 4,5% para 6,6%), Nestlé (de 5% para 5,3%), Coca-Cola (de 6,8% para 5,1%) e Samsung (de 7,2% para 4,8%).

Pela primeira vez a Nike aparece no topo do *ranking* das mais lembradas. A marca que mais liderou a pesquisa na categoria *Top do Top* foi a Coca-Cola com 15 conquistas em 15 edições. A Nestlé aparece em seguida com cinco vitórias e a Samsung com três. Outras marcas lembradas foram: Omo (3,9%), O Boticário (3,3%), Natura (2,4%), Adidas (2,2%), Sadia (2%), entre outras menos citadas. A taxa dos que não souberam informar o nome de nenhuma marca subiu de 4,3% para 7,8%.

A Nike afirma ter como premissas fazer o possível para expandir o potencial humano. “Acreditamos que o esporte tem um poder transformador e tem uma importância quando incluímos histórias, origens e orientações diversas, de pessoas diferentes”, comenta Gustavo Viana, diretor de marketing da Fisia, distribuidora oficial da Nike do Brasil. Com 50 anos de existência, completados em 1º de maio de 2022, o foco da empresa começa com o atleta, seja ele profissional ou amador. “A Nike existe para trazer inspiração e inovação a todos e todas as atletas do mundo. E para nós, se você tem um corpo, você é um atleta”, finaliza. Com sede em Beaverton, Oregon, nos EUA, a Nike, Inc. inclui as marcas Nike, Converse e Jordan.

A Coca-Cola tem um histórico de ser a mais lembrada de todas. Além da liderança nas 15 edições da pesquisa, a empresa também foi a mais citada em 2002, na categoria Refrigerante. À época, a pesquisa chamava-se “Marcas do Ceará”. O primeiro refrigerante fabricado pela Coca-Cola em solo brasileiro foi no Recife e, atualmente, a empresa atua em nove segmentos: refrigerantes, água, chás, néctares, sucos, lácteos, água de coco, bebidas esportivas e bebidas vegetais. Possui 26 marcas e mais de 200 produtos, incluindo versões zero ou de baixa caloria.

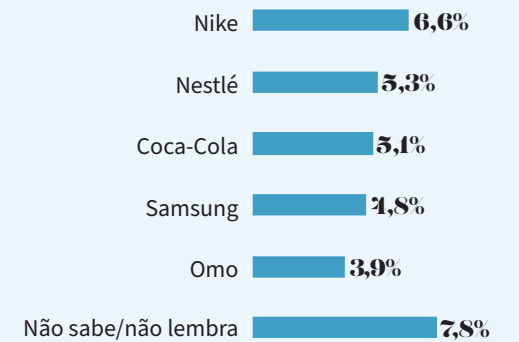
A Nestlé declara estar presente em 99% dos lares brasileiros e ser líder mundial em alimentos e bebidas, com atuação em 190 países. A marca liderou a pesquisa em 2006, 2011, 2020, 2021 e 2022.

Com mais de 30 anos de atuação no mercado brasileiro, “a Samsung trabalha com o propósito de empoderar pessoas”, comenta Anna Karina Silva Pinto, diretora de marketing corporativo da Samsung Brasil. A marca trabalha com a visão Together for Tomorrow (juntos para o amanhã, em tradução livre) nas iniciativas “de forma que a tecnologia e a inovação sejam utilizadas para o bem das pessoas e do planeta”, conclui Karina.

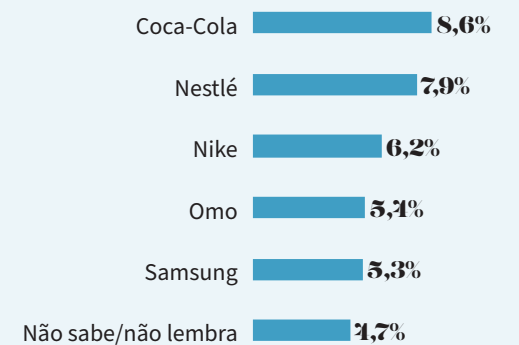
No recorte de classes A e B, a primeira colocação segue com o mesmo grupo: Coca-Cola (8,6%), Nestlé (7,9%), Nike (6,2%) e Samsung (5,3%) com a novidade da marca Omo, que alcançou 5,4% das menções. A Omo declara ser a marca líder no mercado de detergentes para roupas e está presente em quase sete de cada 10 lares brasileiros. “Omo é a marca que lidera o segmento através de novas tecnologias, buscando no mercado soluções capazes de reinventar a forma como cuidamos do tecido e ao mesmo tempo cuidando do meio ambiente”, declara Gabriela Lairana, gerente de marketing da Omo Brasil. “Não é sobre o que Omo é sozinha, mas sobre o que essa marca se torna e a responsabilidade que assume por estar presente na maioria dos lares brasileiros”, conclui.

O *Top do Top* consiste na primeira marca que vem à cabeça do entrevistado sem distinguir produtos ou serviços. Ao todo foram realizadas 15 edições, considerando o de 2002, quando a pesquisa era denominada “Marcas do Ceará”.

Top do Top



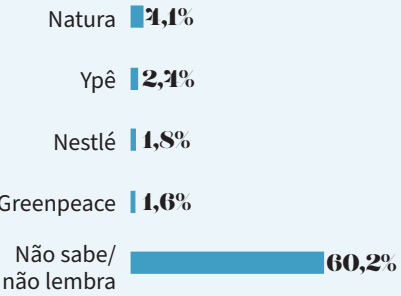
AB CLASSE



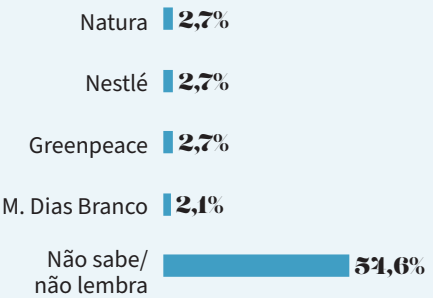


ÁREA SOCIAL
OU AMBIENTAL

GERAL



AB* CLASSE



* Por causa dos baixos índices, não há marcas vencedoras.

ÁREA SOCIAL
OU AMBIENTAL

A pandemia acelerou e ocasionou mudanças em todos cenários e a crise global motivou transformações nas formas de interação, pensamento, comportamento e consumo do público geral. Entretanto, já havia certa inclinação para novos hábitos de consumo nas gerações mais novas. Questões como sustentabilidade, consumir com mais critério buscando experiências e consciência coletiva entraram em evidência e estão relacionadas com esse novo tipo de consumidor que busca nas marcas que consomem transparência, ética e responsabilidade social e ambiental.

Indo ao encontro desta realidade, trazemos pelo segundo ano consecutivo a categoria *Área Social ou Ambiental*. As marcas Natura e Ypê empataram na primeira colocação com 4,1% e 2,4%, respectivamente. O empate técnico foi constatado entre as duas marcas na liderança, considerando a margem de erro de quatro pontos percentuais para mais ou menos nesta edição da pesquisa *Anuário Datafolha Top of Mind*.

Fundada em 1969, a Natura é uma multinacional brasileira de cosméticos e higiene que é líder do setor de venda direta no País. A marca faz parte de Natura &Co, resultado da combinação entre Avon, Natura, The Body Shop e Aesop. Ter uma atuação transparente e sustentável nos aspectos social, ambiental e econômico é uma preocupação declarada pela marca. Isso é demonstrado na fala de Ithamar Guerra, diretor regional da Natura. Ele diz que a capacidade de contribuir para a evolução da sociedade e do desenvolvimento sustentável está diretamente relacionada ao valor e à longevidade de um negócio.

"A Natura entende que todos somos interdependentes e que a sociedade compartilha com governos e empresas a responsabilidade de encontrar soluções para um futuro mais sustentável. Pensamos ser fundamental o engajamento das pessoas no fortalecimento de novos modelos de consumo, fazendo escolhas pautadas em um propósito que seja positivo para todo o planeta. Acreditamos que os cearenses se identifiquem com as nossas crenças, além de prezar por produtos que façam bem para o meio ambiente sem ter que abrir mão de máxima performance, naturalidade e sensorialidade. Nos sentimos muito honrados com esse reconhecimento, que fortalece ainda mais a nossa jornada de geração de impacto social, econômico e ambiental positivo", diz o diretor.

A Ypê é uma empresa brasileira que tem mais de seis mil funcionários e é líder em categorias do segmento de limpeza. Possuindo uma ampla linha de produtos destinados aos cuidados com a casa, roupa e corpo, a empresa tem sua matriz em São Paulo (SP) e conta com mais quatro unidades em Anápolis (GO), Goiânia (GO), Salto (SP) e Simões Filho (BA).

Um dos projetos da empresa é a parceria com a ONG SOS Mata Atlântica, chamado de Florestas Ypê. Iniciado em 2007, o projeto tem o objetivo de preservar mananciais e consiste no plantio de mudas de árvores nativas em regiões de mata ciliar. Em 2020, foi atingida a marca de 1 milhão de mudas plantadas em áreas de preservação permanente e de reserva legal.

Outras marcas citadas na pesquisa foram a Nestlé (1,8%), Greenpeace (1,6%), Ecofor e Ibama (com 1% cada), entre outras menos lembradas.

No recorte de classes A e B não há vencedores em decorrência dos baixos índices. É na classe C que tanto a Natura quanto a Ypê atingem os melhores índices, com 5,9% e 4,4%, respectivamente.

Em relação à taxa dos que não souberam nomear uma marca, houve um crescimento no percentual, tendo atingido na pesquisa atual 60,2%.

OS ASSUNTOS
QUE INTERESSAM
VOCÊ OUVI AQUI



Nos últimos 12 meses, as rádios O POVO CBN e CBN Cariri transformaram as suas programações. E nesse período, a rádio O POVO CBN cresceu 39,31% em índice de audiência*. Tudo em apenas um ano, com uma nova identidade para as rádios que levam diferentes experiências de jornalismo all news até você, todos os dias.

FORNTE: KANTAR IBOPE MEDIA, GRANDE FORTALEZA - EASY MEDIA 4, OPM#, TODOS OS DIAS (06-19 BL 1H) - JANEIRO A MARÇO 2022

CBN Cariri
93.5 FM

radios.opovo.com.br/opovocbn/

OPOVO CBN
95.5 FM

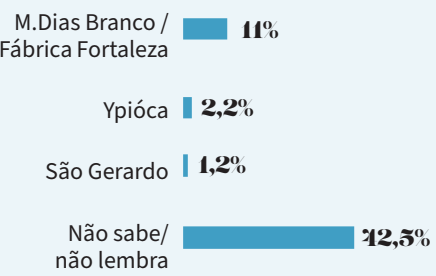
opovocbn  cbncariri

Jocélio Leal, Neila Fontenele, Farias Júnior, Joelma Leal, Maísa Vasconcelos, Marcos Tordin, Fernando Graziani, Bia Leitão

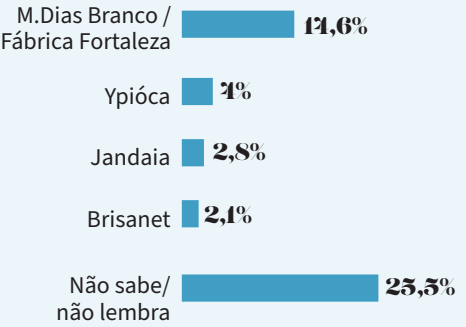


MARCA QUE REPRESENTA O CEARÁ

GERAL



AB CLASSE



MARCA QUE REPRESENTA O CEARÁ

No segundo ano da categoria *Marca que Representa o Ceará*, o ramo alimentício continua a dominar o ranking, e a M. Dias Branco (Fábrica Fortaleza) segue liderando com 11% das menções. O percentual é ainda maior no recorte das classes A e B, atingindo 14,6%. Amparada nos valores de tradição, carinho e família, como afirma Jonas Piancó, gerente de marketing da empresa, a Fortaleza foi a primeira marca a entrar no portfólio da companhia M. Dias Branco.

A marca, que oferece aos consumidores mais de 60 produtos, dentre os quais estão massas, biscoitos e torradas, despontou no mercado há mais de seis décadas, levando o nome da cidade onde nasceu. Atualmente, além de estar presente no mercado cearense, ela também está na mesa de moradores de outros estados das regiões Nordeste, Norte e Centro-Oeste.

Piancó ressalta que os produtos Fortaleza “sempre presentes na cozinha e na vida dos cearenses, conquistam corações desde a infância e já se tornaram parte da memória afetiva dos habitantes locais”. Ademais, “a marca busca estreitar relações com seus consumidores [...] com forte presença nos pontos de venda, mantendo a qualidade de seus produtos e em campanhas de comunicação.”

O balanço do primeiro trimestre de 2022 mostra que, após dificuldades enfrentadas com a pandemia de Covid-19, o lucro líquido cresceu 152% nos três primeiros meses do ano, chegando aos R\$ 37,8 milhões. Em 2020, no mesmo período em R\$ 137 milhões. O aumento da receita no período ajudou com R\$ 1,8 bilhão, numa subida de 26,8%, ante o ano anterior. Os volumes vendidos aumentaram em cerca de 5%.

Outras marcas citadas são a cachaça Ypióca (2,2%) — atualmente parte da multinacional britânica Diageo —, São Gerardo (1,2%) uma clara menção à marca de refrigerante São Geraldo, de Juazeiro do Norte (CE), além de Cajuína, Café Santa Clara, Ceará Sporting Club, Esmaltec, Governo do Estado do Ceará, Indaiá e Verdes Mares (1%, cada), entre outras.

Chama a atenção o índice dos que não souberam responder saltou de 29,9%, em 2021, para 42,5%, em 2022. Um ponto de atenção para as marcas trabalharem a comunicação na categoria.



O AMOR FORTALECE.

Há muitas gerações a marca Fortaleza faz parte das famílias cearenses. Fortaleza tem o gostinho de boas lembranças e é a certeza de que o amor que a gente recebe deixa a vida muito mais saborosa.



O AMOR FORTALECE

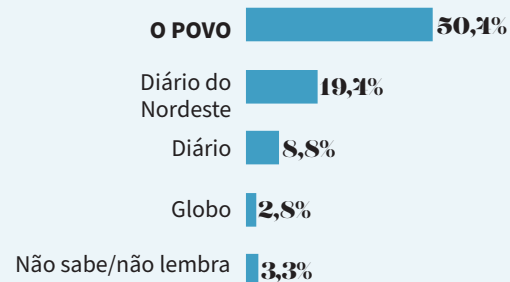


JORNAL

GERAL



AB CLASSE



COMUNICAÇÃO JORNAL

O **POVO** é a marca líder na categoria *Jornal* desde a primeira pesquisa, realizada em 2002, ainda denominada “Marcas do Ceará”. A edição anterior, 2021-2022, a categoria não fez parte da pesquisa *Anuário Datafolha Top of Mind*. O retorno do levantamento mostra, novamente, a liderança do **O POVO**, ao obter 45,1% das menções, percentual estável em relação à pesquisa de 2020, quando recebeu 45% das indicações. Entre os mais escolarizados, **O POVO** atinge 57,5%.

O Diário do Nordeste aparece em segundo lugar com menos da metade do desempenho obtido pela marca líder com 16% das indicações, oscilando negativamente em comparação com a pesquisa de 2020, quando foi lembrado por 20% dos entrevistados. A pesquisa traz a marca “Diário” na terceira posição, com 7,3% das menções, porém, mesmo que seja considerada a soma das marcas “Diário do Nordeste” e “Diário”, a liderança do **O POVO** permanece inalterada.

Fundado em 1928, com uma história quase centenária, **O POVO** mantém seus valores consolidados que o definem: democracia, liberdade, justiça, ética e modernidade. “A credibilidade que tem sido conquistada, e renovada ano a ano, é fruto de um trabalho de dedicação ao Jornalismo, de confiança do leitor e de reconhecimento da sociedade”, comenta Alexandre Medina Néri, diretor de Negócios e Marketing do **O POVO**. Segundo Néri, **O POVO** tem investido, continuamente, no aperfeiçoamento do fazer jornalístico no dia a dia: “As constantes inovações no jornal impresso, no portal e nos perfis institucionais do **O POVO** nas mídias sociais reproduzem o que há de mais moderno e informativo na atividade jornalística”.

A pesquisa é espontânea e o Instituto Datafolha registra as respostas, mesmo que não correspondam a uma marca da categoria. Isso explica o quarto lugar do Jornal Nacional, um telejornal, com 5,5% das menções. Na sequência, aparecem CE TV (2,6%), Record (2,2%) e Jangadeiro (1,8%), entre outras menos citadas.

Considerando as classes A e B, **O POVO** teve desempenho ainda maior: 50,4% das lembranças. A marca Diário do Nordeste vem em seguida, com 19,4% e a Diário foi citada por 8,8% dos entrevistados desse recorte. Globo apareceu em quinto, com 2,8%, e Jornal Nacional em quinto com 2,6%.

A fração que não soube dizer o nome de nenhum jornal subiu para 7%, em 2020, último ano do levantamento, o percentual foi de 2,5%.



HÁ FATOS
QUE NÃO
SE ESQUECEM

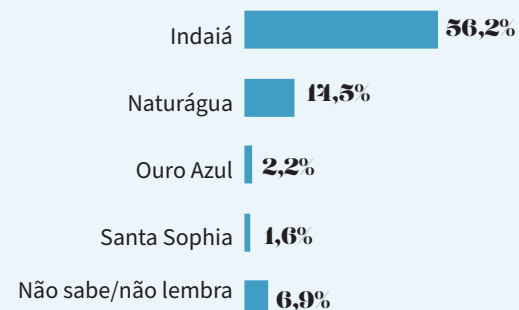


O POVO. O JORNAL MAIS LEMBRADO
DO CEARÁ PELA 13ª VEZ.

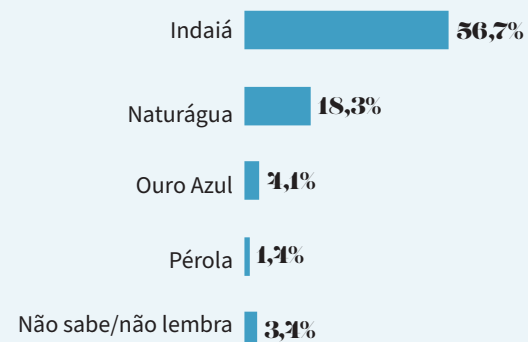
OPOVO

ÁGUA MINERAL

GERAL



AB CLASSE



ALIMENTOS E BEBIDAS

ÁGUA MINERAL

Pelo terceiro ano consecutivo, a Indaiá é a vencedora da categoria *Água Mineral* da pesquisa *Anuário Datafolha Top of Mind*. Sendo o nome mais lembrado desde o início da categoria, em 2020, a marca integra a empresa Minalba Brasil, do Grupo Edson Queiroz, e foi indicada por 56,2% dos entrevistados de maneira espontânea.

A Indaiá está presente em mais de dez estados brasileiros e passou por um reposicionamento em 2019, quando ganhou um novo logotipo e um novo rótulo em suas embalagens, a fim de reforçar a essência e o novo posicionamento da marca.

A Minalba Brasil também opera outras marcas do segmento de bebidas: Perrier, S. Pellegrino, Acqua Panna, São Lourenço, Petrópolis, Refri, Citrus, Night Power Energy Drink, Minalba Água Mineral Natural e a Nestlé Pureza Vital.

No segmento do público mais velho e dos que ganham de cinco a dez salários mínimos, a Indaiá atinge 60,1% dos entrevistados. Em relação ao recorte das classes A e B, a marca segue na liderança com 56,7%, resultado próximo ao da pesquisa geral.

Outras marcas de água mineral também citadas, porém com índices mais baixos, são a Naturágua, com 14,5%; Ouro Azul, com 2,2%; Santa Sophia, com 1,6%; Santa Clara, com 1,4%; Crystal, Neblina e Serra Grande, com 1,2% cada, além de outras menos lembradas.

A parcela que não se lembrou de nenhuma marca de água mineral é a maior da série histórica com 6,9%, sendo que na pesquisa anterior o resultado era de apenas 2,1%.

**Indaiá é a maior fonte
de alegria do Estado.
Obrigada, cearenses!**



@IndaiaOficial /IndaiaOficial



Indaiá é mais uma vez
a água mineral natural
mais lembrada pelos cearenses.

indaia



ALIMENTOS E BEBIDAS

CAFÉ

Um elemento essencial na mesa do brasileiro é o café. A bebida faz parte das raízes históricas do Brasil, ocupando um relevante papel no desenvolvimento da economia do País no passado e presente no cotidiano dos brasileiros. Com a pandemia de Covid-19, que restringiu o acesso a estabelecimentos que comercializam o produto, o hábito de tomar café continuou em casa.

É nesse cenário que a Santa Clara é a marca mais lembrada na categoria Café da pesquisa *Anuário Datafolha Top of Mind*. Das 14 edições da categoria, é ganhadora por 13 vezes, sendo as últimas 11 consecutivas. A marca teve citações espontâneas de 44,9% dos entrevistados na edição 2022-2023.

Sendo o líder nacional no segmento de café, o grupo 3corações, dono da Santa Clara, tem em sua história uma ligação com o Ceará, já que a primeira fábrica foi inaugurada no Estado em 1990. E foi assim que a relação entre o povo cearense e o Café Santa Clara começou. Para Roberta Prado, *head* de marketing do grupo 3corações, depois desse momento a relação só cresceu e se fortaleceu resultando assim na presença do café nas lembranças de seus consumidores.

“Este reconhecimento do público é resultado de uma construção de longo prazo e mostra que estamos indo no caminho certo na missão de sempre proporcionar o melhor aos nossos consumidores. O cuidado e a excelência em cada etapa do nosso processo de produção definem o resultado final do Café Santa Clara e a preferência dos cearenses. Estamos sempre buscando novidades para oferecer ao consumidor as melhores experiências e nossos cafés contam com toda a qualidade e excelência de uma marca essencialmente brasileira e apaixonada pelo que faz”, conta Roberta.

Dentre as ações realizadas pela marca para se manter como uma combinação de tradição e inovação, há a presença nos canais digitais, a participação em eventos de relevância regional e o investimento em cafés especiais.

Sediado no Eusébio, o grupo 3corações tem 26,5% de participação no mercado brasileiro e também opera na América do Sul em seis países. A marca lançou embalagens, reproduzindo três obras do artista Candido Portinari: Café (1942), Meninos Soltando Pipas (1947) e Peneirando Café (1957).

Com mais de seis décadas de história, a marca Santa Clara conta com uma diversidade de opções de café atendendo a diversos tipos de consumidores, desde tipos dedicados ao consumo do dia a dia das famílias brasileiras até opções diferenciadas para os amantes de café, como a nova linha Santa Clara Reserva da Família, que conta com cafés especiais com certificações de origem das principais regiões produtoras de café do País.

Ao todo, o grupo é detentor de 30 marcas. Em 2020, firmou *join venture* com a cearense Positive Brands, dona dos rótulos *A Tal da Castanha* e *Jungle*.

Entre os entrevistados da faixa de 26 a 40 anos, a Santa Clara atinge 54,7% das menções. No recorte das classes A e B a marca também está na liderança com 42,1%.

As outras marcas citadas foram Pilão (21,2%), União (11,2%), Maratá (4,4%), Três Corações (4%), Nescafé (3,2%), entre outras com índices menores. Aqueles que não souberam responder ou não lembraram nenhuma marca de café correspondem a 2,9% dos entrevistados.

CAFÉ

GERAL

Santa Clara 44,9%

Pilão 21,2%

União 11,2%

Maratá 4,4%

Três Corações 4%

Nescafé 3,2%

Não sabe/não lembra 2,9%

AB CLASSE

Santa Clara 42,1%

Pilão 21,1%

União 9,5%

Nescafé 5,5%

Maratá 4%

Três Corações 3,3%

Não sabe/não lembra 2,7%



CAFÉ PRA FAZER A DIFERENÇA

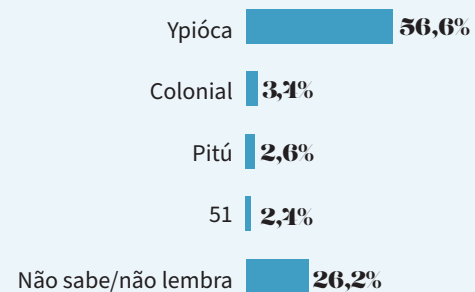
Obrigado ao povo cearense pelo reconhecimento!
É um orgulho ser a marca mais lembrada
pela 13ª vez na categoria cafés.



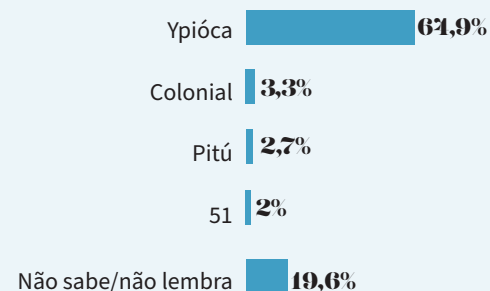
Conheça a linha completa em:
www.cafesantaclara.com.br

AGUARDENTE

GERAL



AB CLASSE



ALIMENTOS E BEBIDAS

AGUARDENTE

A vencedora da categoria *Aguardente* da pesquisa *Anuário Datafolha Top of Mind 2022-2023* foi a Ypióca, com a citação dos 56,6% dos respondentes. Trata-se da 15ª vez em que a vitória foi alcançada, incluindo a edição de 2002, quando era denominada “Marcas do Ceará”. Na edição anterior, 2021-2022, a marca havia atingido 63,6% de *recall*. Contudo, houve uma queda importante no desempenho: sete pontos percentuais.

No recorte das classes A e B da edição 2022-2023, a marca também alcançou 64,9%, se mantendo na liderança.

A Ypióca foi fundada em 1846 no Ceará e, atualmente, faz parte da multinacional britânica Diageo e possui rótulos clássicos e *premium*.

“Com mais de 175 anos, a marca de cachaça mais antiga do Brasil segue aprendendo a se reinventar e vem se engajando para ajudar a comunidade em meio ao momento de grande dificuldade que estamos enfrentando. Nesse cenário, Ypióca prossegue firme como uma marca essencialmente cearense, ligada à cultura e à história marcante do povo dessa terra e sempre busca enaltecer o quanto preservar as suas raízes é importante para a identidade da marca”, afirma Barbara Carvalho, gerente de marketing de cachaça da Diageo.

O artesanato em palha de carnaúba está presente no revestimento de garrafas. A Ypióca está no universo digital por meio das redes sociais e de parcerias com influenciadores locais. A marca aposta nas bebidas chamadas de “ready to drink”, tendência de consumo de bebidas prontas que se expandiu durante a pandemia, como a Ypióca Guaraná. A empresa também usa suas plataformas e redes sociais para promover, segundo ela, o consumo responsável.

A marca obteve o índice de 67,7% entre os mais escolarizados e é mais lembrada entre os homens com 65,6%. Entre as outras marcas que também foram lembradas na pesquisa temos: Colonial, com 3,4%, Pitú, com 2,6%, 51, com 2,4%, Sapupara, com 1,6%, entre outras com índices mais baixos.

A parcela que não soube informar o nome de nenhuma marca de aguardente aumentou em relação ao levantamento anterior, que era de 18,8%. Atingindo o índice de 26,2% no período atual, essa parcela corresponde a um quarto do total de pessoas entrevistadas para conseguir os dados da pesquisa.



minha escola é minha vida



Desenho e escrita da aluna: Carolinne Chaves, 6 anos

O Ari de Sá traz uma nova sede, exclusiva para crianças de 1 a 6 anos, na Aldeota, a partir de 2023.



Rua Vicente Linhares, 1470.



EDUCAÇÃO

COLÉGIO

A educação cearense é referência em todo o Brasil, seja nas escolas públicas atingindo bom desempenho nos rankings de avaliação nacionais de qualidade de ensino ou nos bons resultados das escolas particulares nos vestibulares mais disputados do País.

É com esse histórico que revelamos os ganhadores da categoria Colégio da pesquisa Anuário Datafolha Top of Mind. Os colégios Farias Brito, com 12%, e o Ari de Sá, com 8,9%, dividem a primeira posição da categoria. O empate ocorre, levando em consideração a margem de erro de quatro pontos percentuais para mais ou para menos da pesquisa. Mesmo com a aplicação do teste estatístico de proporção, o resultado se manteve.

O Farias Brito pertence à Organização Educacional Farias Brito, que disponibiliza o ensino desde a educação básica até o ensino superior. O colégio se sobressai no índice de aprovação de seus alunos nos principais e mais complexos vestibulares do Brasil, incluindo os do Instituto Tecnológico de Aeronáutica (ITA) e do Instituto Militar de Engenharia (IME), para os quais aprovou 1.554 candidatos desde 1993. Com sedes em Fortaleza, Eusébio e Sobral, o colégio representou o País em olimpíadas científicas internacionais em 54 países.

“O Farias Brito vem formando gerações de estudantes há quase nove décadas. E tem se dedicado a essa missão, unindo o que de melhor oferecem a tradição e a inovação, voltadas à Educação. Além disso, um histórico de grandes conquistas, posicionando a Instituição como referência nacional, contribui muito para que o Farias Brito seja lembrado não só pelos cearenses, o que renova a cada ano a responsabilidade de corresponder e superar as expectativas”, afirma o diretor-superintendente da Organização Educacional Farias Brito, Tales de Sá Cavalcante. Essa é a 13ª vitória do Farias Brito na pesquisa, incluindo a “Marcas do Ceará”, nome do levantamento em 2002.

O Ari de Sá está no topo da categoria pela quarta vez. Com 21 anos de existência, atua desde a educação infantil até o pré-vestibular. O colégio tem em seu histórico conquistas alcançadas a partir do bom desempenho de seus alunos em vestibulares reconhecidos por serem concorridos e difíceis, vide exemplo do ITA e do IME, além de olimpíadas nacionais e internacionais, mas tem atualizado seu posicionamento.

“Sou apaixonado pela educação. Hoje nós investimos muito na base e isso me enriquece muito, quando os pais confiam entregar a criança para a nossa escola. Isso acontece quando trabalhamos uma mensagem clara e honesta”, ressalta o fundador e presidente do Ari de Sá, Oto de Sá Cavalcante. O sócio-diretor da Advance, Evandro Colares, responsável pela comunicação do colégio, atribui o bom resultado à construção da marca feita ao longo dos anos com seriedade e dedicação: “Sempre procuramos utilizar as mídias para nossas campanhas de matrículas e os resultados de nossos alunos, enaltecendo a eles e aos seus professores.”

Os dois colégios atingem seus melhores índices entre os mais escolarizados. Nas classes A e B, o Farias Brito foi lembrado por 18,3% do público e o Ari de Sá por 16,1%.

Na sequência está o 7 de Setembro, comprado em maio de 2022 pela Rede Inspira, com 6,1% de lembranças, o Colégio Christus, com 3%, e, completando o top five, o Colégio Tiradentes, com 2,4% de recall. “Estar bem citado, situado e referido é um orgulho. E, com certeza, isso é resultado do êxito que nós obtemos em concursos públicos, na formação que damos aos nossos estudantes da educação básica, nos cursos preparatórios para vestibulares e escolas militares”, afirma o diretor pedagógico do Tiradentes, Wanderlan Feijó.

Outros colégios também citados foram o Antares (1,9%), Lourenço Filho (1,8%), Ateneu (1,6%) e Liceu (1,2%), além de outros menos citados. A taxa dos que não lembravam o nome de nenhum colégio aumentou para 5,8%; já na pesquisa anterior o índice foi 4,6%.

COLÉGIO

GERAL

Farias Brito	12%
Ari de Sá	8,9%
7 de Setembro	6,1%
Christus	3%
Tiradentes	2,4%
Antares	1,9%
Lourenço Filho	1,8%
Ateneu	1,6%
Não sabe/não lembra	5,8%

AB CLASSE

Farias Brito	18,3%
Ari de Sá	16,1%
7 de Setembro	8,6%
Christus	5,5%
Antares	3,3%
Tiradentes	2,7%
Lourenço Filho	2,7%
Teleyos	2,7%
Não sabe/não lembra	2,6%

FARIAS BRITO

A Escola preferida dos cearenses.

O Farias Brito é referência de preferência educacional entre os cearenses, segundo a pesquisa Anuário O Povo Datafolha.

Outra vez em primeiro porque a excelência acadêmica, reconhecida em todo o Brasil, faz parte da história e da memória do povo cearense.

★★★★★
ANUÁRIO DATAFOLHA
**TOP
OF
MIND**
2022 • 2023
**A ESCOLA
MAIS LEMBRADA
PELOS CEARENSES**



ORGANIZAÇÃO EDUCACIONAL
**FARIAS
BRITO**
Lições para toda a vida



EDUCAÇÃO

FACULDADE

Na categoria *Faculdade* da pesquisa *Anuário Datafolha Top of Mind 2022-2023* há um empate no primeiro lugar. Após três edições, a Universidade Federal do Ceará (UFC), com 19%, e a Universidade de Fortaleza (Unifor), com 17,5%, dividem a liderança do *ranking*.

Por causa da margem de erro de quatro pontos percentuais para mais ou para menos da pesquisa, ocorreu o empate técnico entre as Instituições de Ensino Superior (IES) mais lembradas pelos cearenses.

A Universidade Federal do Ceará (UFC) é uma instituição de ensino superior pública, vinculada ao Ministério da Educação, que oferece cursos de graduação, atualmente 113 no formato presencial, e pós-graduação *stricto sensu*. Foi criada em 1954 e atualmente tem oito *campi*, três em Fortaleza e cinco em outras partes do território cearense. Para Cláudia Buhamra, coordenadora de comunicação e marketing da UFC, a relevância que a instituição representa para o Estado é um dos principais fatores para que um bom resultado na pesquisa tenha sido alcançado.

“Ao longo dos seus 67 anos, foram inúmeras as contribuições à sociedade, não apenas com a formação de milhares de profissionais e pesquisadores qualificados, como pelos mais de 1.200 programas e projetos de extensão que beneficiam milhões de pessoas em todo o Estado. Atualmente a UFC conta com mais de 25 mil alunos de graduação e cerca de 6 mil alunos de pós-graduação.”

A UFC tem investido em inovação e empreendedorismo e nos últimos dois anos isso ocorreu por meio do desenvolvimento e do registro de patentes. Segundo o Instituto Nacional da Propriedade Industrial (Inpi), a instituição foi a 12ª que mais depositou patentes de invenção no Brasil em 2020 entre as sediadas no País. Outra estratégia da Coordenadoria de Comunicação e Marketing da UFC utilizada nas redes sociais é o uso de uma comunicação com um estilo dinâmico e acessível visando aproximar a sociedade e a instituição.

A outra vencedora é a Unifor. Criada em 1973, é uma instituição de ensino superior privada reconhecida em nível nacional e internacional. São ofertados 42 cursos de graduação, cinco programas de doutorado e diversos cursos de especialização e MBA que contemplam diferentes áreas.

Os principais *rankings* educacionais incluem a Unifor em posição de destaque. Na mais recente edição do Times Higher Education (THE), em 2022, a universidade cearense é considerada a melhor instituição de ensino superior particular do País pela avaliação que analisa 1.600 universidades de 99 países. “Por meio da formação de profissionais de excelência, da pesquisa e da extensão universitária, a Unifor segue em seu caminho de contribuir para o desenvolvimento científico, cultural e socioeconômico”, afirma a reitora da instituição, Fátima Veras.

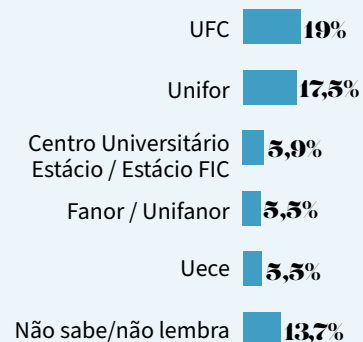
As duas, tanto a UFC como a Unifor, são destaque em dois recortes: mais escolarizados e classes A e B. Entre os mais escolarizados a Unifor atinge 27,1% e a UFC atinge 26%. Já no recorte de classes A e B, a UFC atinge 26,9% ante 24,1% da Unifor.

Outras instituições que também foram lembradas são: Centro Universitário Estácio (5,9%), Fanor (5,5%), Uece (5,5%), Maurício de Nassau (4,7%), UniAteneu (4,2%), Farias Brito (3,3%), entre outras menos citadas.

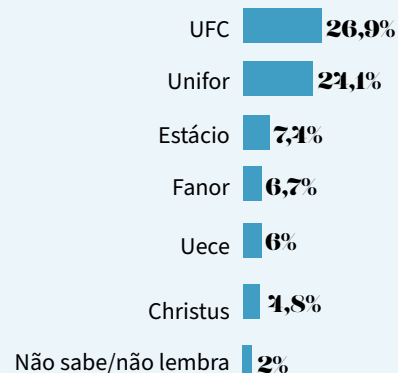
O índice daqueles que não souberam nomear nenhuma faculdade cresceu de 7,2% na pesquisa passada para 13,7% no resultado atual.

FACULDADE

GERAL



AB CLASSE



ANOS

Colégio Tiradentes

Há 72 anos promovendo ensino de qualidade e formando cidadãos preparados para o futuro.

Em 2022, o Colégio Tiradentes ficou em 5º lugar na pesquisa *Anuário DataFolha Top of Mind*. Não é sobre colocação, é sobre a lembrança dos cearenses quando se fala em escola que une tradição e inovação na sua forma de ensinar.

Juntos, continuaremos fazendo história na educação do Ceará.

SAÚDE

PLANO DE SAÚDE

O Hapvida voltou a vencer de forma isolada na categoria *Plano de Saúde* da pesquisa *Anuário Datafolha Top of Mind 2022-2023*. A marca cresceu em relação ao levantamento anterior, quando havia ficado na segunda colocação, passando de 34,9% para 48,8% das citações.

A operadora já havia liderado a categoria entre 2011 e 2020, levando o prêmio de maneira isolada em quatro edições (2012, 2013, 2014 e 2016).

A diretora de relações públicas do Sistema Hapvida, Simone Varella, destaca investimentos estruturais e em inovação como razões para o reconhecimento. “Desde o início da pandemia, foram mais de 1 milhão de teleconsultas. Com uma plataforma própria, a telemedicina do Sistema Hapvida oferece serviços de consultas imediatas e eletivas. Continuaremos investindo em estrutura física e virtual para que nossos clientes contem com um atendimento cada vez melhor e mais inovador”, explica.

Para Varella, a promoção à saúde estimulada pela empresa ganha reforço através do trabalho das mídias em levar informação. “Durante a pandemia, encontramos na imprensa o maior elo de conscientização junto a pessoas que ansiavam por se proteger do vírus. O Grupo **O POVO** teve importante função social. O jornalismo sério e competente foi fundamental na batalha diária contra a Covid-19. O Grupo transformou suas diferentes plataformas em trincheiras de combate à doença. Informações responsáveis nos ajudaram a salvar vidas, durante todas as etapas da pandemia, desde a prevenção até a vacinação”, conclui.

Em 2022, a combinação de negócios do Sistema Hapvida com o Grupo NotreDame Intermédica (GNDI) resultou na criação de uma das maiores operadoras de saúde verticalizadas do mundo, com cerca de 15 milhões de clientes e 18% de participação de mercado.

Em seguida, no *ranking*, está a maior vencedora da categoria, a Unimed, com 33% (tinha 44,4% na edição 2021-2022). Das 15 edições da pesquisa, a marca soma 10 conquistas, incluindo a edição de 2002, quando era chamada de “Marcas do Ceará”. Vale ressaltar que, ao responder “Unimed”, os entrevistados não indicam, especificamente, à qual estão se referindo. No Estado, atuam mais de dez “Unimeds” distintas. Além da segunda posição, a marca obteve o primeiro lugar entre os respondentes das classes A e B, com 53% de *recall*.

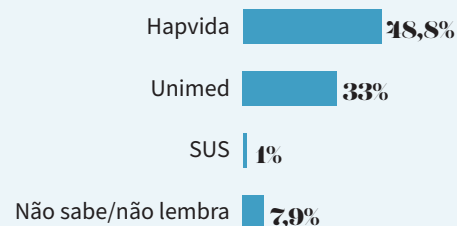
Para o presidente da Unimed Ceará, Darival Bringel, o resultado é reflexo do relacionamento que a operadora mantém com sua clientela. “Atribuímos este resultado ao jeito de cuidar Unimed, através do qual encantar o cliente passa a ser nosso foco principal. Buscamos excelência em tudo que fazemos. Gerar experiências positivas a todos que confiam em nosso trabalho é prioridade. Nosso atendimento se adequa à realidade de cada filiada, respeitando a sua singularidade, autonomia e maturidade, viabilizando caminhos para uma evolução contínua. Compartilhamos constantemente boas práticas existentes em todo Sistema Unimed, já que a nossa vocação é cuidar de pessoas”, afirma.

Estratégias de comunicação e ações de marketing que visam a aproximação do público também são apontadas como motivos para o destaque da Unimed, afirma Mariana Matos, gerente de marketing e comunicação da Unimed Fortaleza. “A Unimed Fortaleza tem realizado intensos e constantes investimentos em sua rede própria, a modernização do atendimento e estruturas, investimento em tecnologia e, principalmente, na melhor experiência do cliente e no cuidado com as pessoas, refletindo o jeito de cuidar Unimed e uma cultura organizacional forte. Cuidar das pessoas vai além da assistência médica. A Unimed Fortaleza busca promover programas e ações para garantir o bem-estar das pessoas. O reconhecimento é fruto desse trabalho promovido com toda a dedicação durante os 44 anos da cooperativa”.

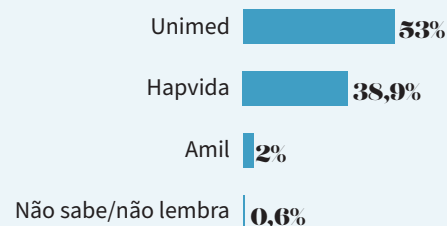
Com índices mais baixos estão SUS (1%), Amil, Liv Saúde e Issec (0,8%, cada), SiM e Cartão de Todos (0,6%, cada), entre outras. O índice dos que não souberam responder é de 7,9% (era 4,9% na edição anterior).

PLANO DE SAÚDE

GERAL



AB CLASSE



Cuidar bem é cuidar do nosso interior.

O cuidado está em nossa essência. Afinal, o verbo cuidar se estende por diversos caminhos que nós, da Unimed Ceará, percorremos. Estamos no cheiro do café, no abraço saudoso e no sorriso de cada reencontro. A Atenção Integral à Saúde continua sendo nossa maior prioridade, pois queremos estar cada vez mais perto do cearense.

Nós da **Unimed Ceará** reafirmamos o compromisso de cuidar diariamente, com um jeito único. Com nossas cores, jeitos, falas e tradições porque

#ÉTudoCuidado.



[f](#) [@](#) **unimedceara**
www.unimedceara.com.br



Quando se fala em Hospital, quatro marcas são as mais lembradas: Hospital da Unimed, Hapvida, Hospital Geral de Fortaleza (HGF) e Instituto José Frota (IJF), configurando-se um empate quádruplo. Dentre essas, o Hapvida foi a única marca que teve crescimento. O Hospital da Unimed, em referência ao Hospital Regional da Unimed (HRU), passou de 12,7% para 11,1%. O Hapvida subiu muito. Foi de 4,7% para 10,9%. O Hospital Geral de Fortaleza oscilou de 12,7% para 10% e o IJF foi de 12,7% para 8,7%. Considerando a margem de erro de quatro pontos percentuais para mais ou para menos, ficou caracterizado empate técnico entre os quatro.

No levantamento anterior, 2021-2022, o Hospital da Unimed, o HGF e o IJF haviam empatado em primeiro lugar, seguidos pelo Hapvida. O maior vencedor desta categoria, considerando as 14 edições realizadas, foi o IJF com 12 topos, seguido pelo HRU com seis.

A gerente de comunicação e marketing da Unimed Fortaleza, Mariana Matos, atribui o desempenho aos esforços da equipe que compõe a Unimed e as otimizações feitas pela empresa: “O reconhecimento é resultado do trabalho de uma equipe de excelência que trabalha para levar o nosso jeito de cuidar. Acreditamos também ser consequência dos constantes investimentos feitos para modernização do hospital e na melhoria no atendimento aos clientes.”

Não há um hospital específico com o nome Hapvida. Existe uma rede própria. Para Simone Varella, diretora de relações públicas do Sistema Hapvida, a história da marca é um diferencial para mantê-la na lembrança do público. “Desde o seu nascimento, em 1979, com a inauguração do Hospital Antônio Prudente, a empresa se compromete em levar o que há de melhor na assistência médica, com qualidade, acolhimento, eficiência e inovação”, destaca Varella. Além de Hapvida, 3,8% dos entrevistados responderam Antônio Prudente, a principal unidade de atendimento do Sistema Hapvida.

Segundo a diretora técnica do Hospital Geral de Fortaleza (HGF), Judith Caetano, a credibilidade do hospital junto ao público se deve a fatores como a diversidade e qualidade de serviços ofertados, aos profissionais das mais diversas especialidades médicas, e o aparato tecnológico que possibilita investigação diagnóstica e tratamento assertivo. “O HGF vem constantemente investindo na melhoria da qualidade dos serviços prestados aos usuários do Sistema Único de Saúde (SUS) por meio da aquisição e do aprimoramento de tecnologias e da capacitação de profissionais”, afirma a diretora. Na pesquisa, 5% fizeram menção a Hospital Geral. O Hospital Geral de Fortaleza obteve 10% das respostas. Somando as duas porcentagens, o HGF chega a 15%.

O IJF destaca o histórico do hospital no atendimento a vítimas de traumas e lesões, investimentos em qualidade e modernização de serviços, protagonismo no tratamento das vítimas de complicações por Covid-19, e melhorias na comunicação como motivos para o bom resultado.

Segmentando os resultados: Unimed é a mais lembrada entre os mais escolarizados (22,5%), Hapvida mais citada entre os mais jovens (20%), e o IJF é o mais mencionado entre os que têm de 26 a 40 anos (14,7%).

Outros lembrados foram: São Mateus (2,9%), São Camilo (2,8%), Hospital da Mulher e UPA (2,6%, cada), Frotão e Hospital do Coração (2,4%, cada), Hospital das Clínicas e São Carlos (2,2%, cada), entre outros. A fração que não soube dizer o nome de nenhum hospital foi 4,6%. Frotão é clara menção ao IJF.

Nas classes A e B, considerando a margem de erro de oito pontos percentuais, ficou caracterizado empate técnico entre Hospital da Unimed, com 18% das menções, e Hapvida, com 12,7% das lembranças.

HOSPITAL

GERAL

Hospital da Unimed	11,1%
Hapvida	10,9%
Hospital Geral de Fortaleza	10%
Instituto José Frota	8,7%
Hospital Geral	5%
Antônio Prudente	3,8%
Não sabe/não lembra	4,6%

AB CLASSE

Hospital da Unimed	18%
Hapvida	12,7%
Antônio Prudente	6,8%
Hospital Geral de Fortaleza	6,7%
Hospital São Camilo	6,7%
Instituto José Frota	6,1%
Não sabe/não lembra	1,3%

Para a Hapvida,
a nossa gente
é sempre
Top of Mind.

Anuário Datafolha
Top of Mind 2022-2023

Plano de Saúde:
1º lugar

Hapvida nasceu e cresceu aqui, conhece e cuida da nossa gente há mais de 40 anos. Por isso, vencer o Top of Mind da categoria Plano de Saúde é motivo de muita alegria e comemoração. Vamos celebrar este reconhecimento oferecendo cada vez mais saúde de qualidade para este povo que é top na nossa história.

 **hapvida**
saúde pra valer

 hapvida.saude  hapvidasaude  hapvida.com.br



SAÚDE

CLÍNICA DE RAIOS X E DIAGNÓSTICO POR IMAGEM

Pelo terceiro ano consecutivo a pesquisa *Anuário Datafolha Top of Mind* traz a categoria *Clínica de Raios X e Diagnóstico por Imagem* e nesta edição, 2022-2023, cinco marcas dividem a liderança, considerando a margem de erro de quatro pontos percentuais: Omnimagem, Boghos Boyadjian, SiM, Hapvida e Unimagem. A Omnimagem tinha 7% na edição anterior e recuou para 5,5%; a Boghos Boyadjian, que venceu isoladamente as duas edições anteriores, encolheu de 14% para 5,4%; a SiM atingiu 5% (tinha 3%), Hapvida 4,7% (tinha 2,6%), e Unimagem 4,6% (tinha 5,3%).

Na recorte com as classes A e B ficou caracterizado empate entre a Boghos Boyadjian (12%) e a Omnimagem (7,4%). A margem de erro é de oito pontos percentuais. Em seguida estão Sonimagem (6%), Unimagem (4,9%) e Clínica Trajano Almeida (3,9%).

Fundada em 1992, a Omnimagem possui cinco unidades em Fortaleza e uma em Maracanaú. De acordo com o gerente de expansão e desenvolvimento, Guilherme Said, o resultado se deve principalmente ao tempo de mercado e ao oferecimento de serviços de qualidade. “Somos pioneiros em vários procedimentos e estamos buscando inovar em nosso atendimento e processos internos, a fim de melhorar a experiência do cliente. Além disso, a abertura de unidades em diferentes localidades facilitou a visibilidade frente ao público cearense”, explica.

A Boghos Boyadjian, fundada em 1978, conta com cinco unidades em Fortaleza, uma em Maracanaú e uma em Sobral. Para Fabrine Pinho, gestora de marketing, o histórico da clínica como precursora em seu segmento no Estado é um dos motivos para a fidelização dos clientes. “Desde sua fundação, a clínica acompanha o processo de evolução tecnológica dos principais centros médicos do mundo, adotando equipamentos de última geração e precisos nos resultados dos exames. Além disso, conta com médicos qualificados, estrutura diferenciada, excelência no atendimento e rapidez na entrega de resultados”, destaca Pinho.

Já a Clínica SiM completa 15 anos em 2022 e foi criada com o foco em oferecer atendimento médico e odontológico a pessoas que não possuem planos de saúde privados. “Os exames de imagem são cruciais no diagnóstico e tratamento dos pacientes que circulam por nossas clínicas diariamente, e por isso investimos em processo e tecnologia para que este diagnóstico seja sempre mais rápido, acessível e com qualidade”, declara o coordenador de marketing, Victor Almeida.

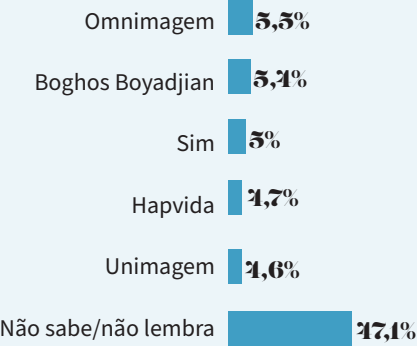
A diretora de relações públicas do Sistema Hapvida, Simone Varella, ressalta os números da rede assistencial que a empresa mantém no Ceará. “Poder contribuir para a qualidade de vida dos cearenses é parte fundamental do nosso trabalho. O Ceará é um dos maiores da nossa rede, com investimentos constantes: são seis hospitais, cinco prontos atendimentos, 21 clínicas médicas e diversos centros de diagnóstico por imagem e coleta laboratorial.”

A Unimagem atua desde 1993 em Fortaleza e iniciou suas operações atendendo apenas os pacientes do Hospital São Mateus. A diretora médica, Jéssica Gomes Frota, frisa o empenho da clínica na realização de diagnósticos por imagem durante a pandemia. “A Unimagem teve um papel importante no diagnóstico e controle evolutivo de pacientes com Covid-19. Trabalhamos 24 horas, realizando exames, seguindo protocolos rígidos de descontaminação de ambientes e com protocolo de entrega de exames de emergência em até 2h após a realização.”

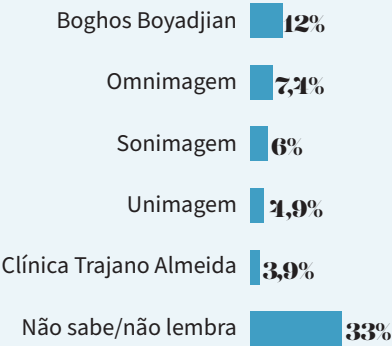
Outras marcas citadas foram Sonimagem (2,7%), Vida e Imagem (1,9%), Clínica Trajano Almeida (1,7%), Mário de Assis (1,4%), e Unimed e São Carlos Imagem (1,2%, cada), entre outras menos lembradas. Quase metade não soube o nome de nenhuma clínica, totalizando 47,1%. O índice é o mais alto da série histórica: era 35,3% na edição 2020-2021 e 29,1% em 2021-2022.

CLÍNICA DE RAIOS X E DIAGNÓSTICO POR IMAGEM

GERAL



AB CLASSE



SAÚDE

LABORATÓRIO DE ANÁLISE CLÍNICA

Emilio Ribas continua sendo a marca mais lembrada pelos consumidores desde a edição 2020-2021, ano em que a categoria *Laboratório de Análise Clínica* foi inserida na pesquisa *Anuário Datafolha Top of Mind*. Emilio Ribas oscilou de 14,9% no levantamento 2021-2022 para 10,7%, na edição atual, 2022-2023, enquanto Clementino Fraga oscilou de 7,3% para 8,5%. Considerando a margem de erro de quatro pontos percentuais para mais ou para menos, ambas as marcas obtiveram empate técnico. Tanto Emilio Ribas quanto Clementino Fraga se destacam entre os mais escolarizados, com 24,2% e 16,5%, respectivamente.

Os demais laboratórios lembrados foram: Pasteur (4,7%), Hapvida (3,2%), Clínica SiM (3%), Unimed (2,6%), Linus Pauling (1,6%), entre outros menos citados. Praticamente a metade (48,9%) dos entrevistados não soube informar o nome de nenhum laboratório de análise clínica (era 34,3%, na edição 2021-2022).

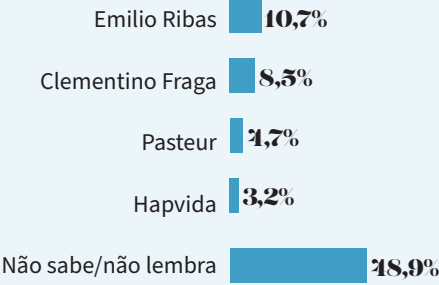
Fundado em 1979, o Emilio Ribas possui um núcleo técnico operacional e 17 unidades distribuídas em Fortaleza e na Região Metropolitana. Segundo Rachel Petrola, diretora médica da empresa, “o reconhecimento do Emilio Ribas pelos cearenses está ligado à excelência e à confiabilidade que a marca traz ao longo de mais de quatro décadas. Somados todos os nossos pilares, firmamos nosso compromisso com a busca pelo melhor que a Medicina pode oferecer”.

Atualmente, ela diz que a comunicação entre empresas e clientes têm se tornado de extrema importância para a boa presença da marca na lembrança das pessoas e estar cada vez mais perto dos clientes tornou-se a missão da maioria delas.

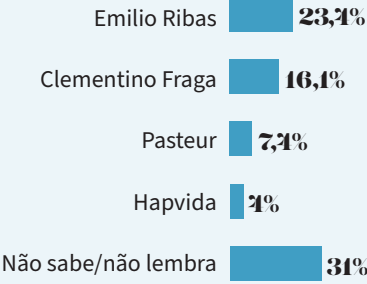
O laboratório Clementino Fraga iniciou sua participação em programas de controle de qualidade na década de 1970, no Programa de Excelência para Laboratórios Médicos (Controllab). Em 2007, conquistou a Acreditação do Programa de Acreditação de Laboratórios Clínicos (PALC), do Congresso Brasileiro de Patologia Clínica/Medicina Laboratorial (SBPC/ML) e a certificação da ISO 9001:2015, que inclui o laboratório em um seleto grupo de brasileiros com padrão mundial.

LABORATÓRIO DE ANÁLISE CLÍNICA

GERAL



AB CLASSE





VAREJO

FARMÁCIA

A Pague Menos é, mais uma vez, a marca mais lembrada na categoria *Farmácia* na pesquisa *Anuário Datafolha Top of Mind 2022-2023*. Nesta nova edição, 2022-2023, a marca obteve 69,9% das menções (76,2% no levantamento anterior, 2021-2022). A Pague Menos também recebe destaque entre os mais escolarizados, com 78,1% das menções. Quando a pesquisa foi realizada pela primeira vez, em 2002, quando ainda era denominada “Marcas do Ceará”, a Pague Menos, também foi vencedora, quando obteve 74% de *recall*.

Terceira maior rede de farmácias do País e líder de mercado no Norte e Nordeste, as Farmácias Pague Menos somam 1.169 unidades em mais de 340 municípios, com cerca de 20 mil colaboradores. A empresa foi fundada em 1981 e é a primeira rede de varejo farmacêutico a estar presente em todos os estados brasileiros e no Distrito Federal.

“Consideramos que este resultado é uma consequência da estratégia que adotamos de colocar o consumidor no centro das decisões. Para isso, buscamos oferecer sempre a melhor experiência durante toda a jornada de consumo, trabalhando continuamente na melhoria desse processo até a entrega do item desejado”, avalia Jaqueline Ventura, gerente-executiva de marketing da empresa.

A porta-voz também destaca a adoção de diferentes frentes de trabalho para consolidar a marca e a construção de um relacionamento próximo ao público como estratégias da Pague Menos. “Para ampliar continuamente os canais de comunicação com esse *target*, utilizamos diversos meios, tanto no *off-line* quanto no *on-line*, com veicular campanhas institucionais ou promocionais específicas em revistas digitais ou impressas, emissoras de rádio e televisão e, até mesmo, em carros de som. Além da produção de conteúdo qualificado e com linguagem direcionada para as nossas redes sociais, como Facebook, Instagram e YouTube – que é um dos maiores canais do mercado farmacêutico ao somar mais de 36 milhões de visualizações nos conteúdos compartilhados”, explica Ventura.

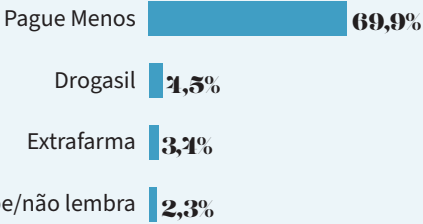
Ainda no *ranking* da categoria Farmácia, com índices mais baixos, aparecem: Drogasil (4,5%), Extrafarma (3,4%), Dose Certa (2%), Aldesul, Central (1,2%, cada) e Provida (1%), entre outras marcas de farmácias menos lembradas. Não sabem ou não se lembram de nenhuma marca de farmácia são 2,3% dos entrevistados, índice próximo aos 2% registrados no levantamento passado.

Já no recorte para as classes A e B, a Pague Menos alcança mais uma conquista, com 76,3% das menções, e é seguida pela Drogasil, com 6%, Extrafarma, com 3,5%, Provida, com 2%, Farmácia do Trabalhador, Dose Certa e Central, com 1,4%, cada, e demais marcas com índices menores de lembrança.

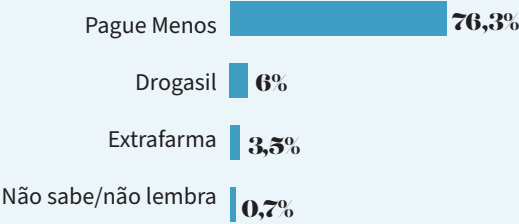
Em maio de 2022, a Superintendência-Geral do Conselho Administrativo de Defesa Econômica (Cade) deu o aval para a Pague Menos concluir a compra da Extrafarma.

FARMÁCIA

GERAL



AB CLASSE



VAREJO

LOJA DE ELETROELETRÔNICO

A categoria *Loja de Eletroeletrônico* apresenta empate entre as marcas Magazine Luiza e Casas Bahia na pesquisa *Anuário Datafolha Top of Mind 2022-2023*. As duas empresas voltam a dividir a liderança, após o Magazine Luiza recuar de 31,4% para 21,5%, enquanto a Casas Bahia oscilou de 20,4% para 19,9%, em relação à pesquisa anterior, 2021-2022. Desta maneira, considerando a margem de erro de quatro pontos percentuais para mais ou para menos, ficou caracterizado empate técnico entre as duas marcas na liderança.

No levantamento anterior, 2021-2022, Magazine Luiza foi a única vencedora. A marca se destaca entre os que têm de 26 a 40 anos, com 28% de *recall*, e entre os mais escolarizados, com 32%. No recorte das classes A e B, o resultado também configura empate técnico. O Magazine Luiza aparece com 23,4% das menções e a Casas Bahia com 21,4%. A margem de erro neste recorte é de oito pontos percentuais para mais ou para menos.

Para Bernardo Leão, diretor de marketing do Magazine Luiza, ou simplesmente Magalu, o reconhecimento do público cearense se deve, principalmente, aos esforços da empresa em otimizar seu sistema de vendas *on-line*. “O Magalu tem uma missão muito importante que é a de digitalizar o varejo brasileiro. Todas as áreas da empresa trabalham em conjunto para que esse propósito, o de levar a muito o que é privilégio de poucos, seja realizado com sucesso. É por isso, inclusive, que o Magalu vem construindo um ecossistema que possa oferecer todo tipo de serviço e facilidade a esse pequeno e médio varejista para que ele passe a vender *on-line*, por meio do *marketplace* da companhia, e cresça para além do mercado local”, declara o porta-voz.

“Acredito que estar entre as marcas de loja de eletrônicos mais lembradas pelos cearenses seja o resultado e reconhecimento desse nosso trabalho junto aos *sellers*, que passa também pelos nossos colaboradores e, principalmente, nossos clientes”, afirma Leão.

Segundo Leão, o Magalu vem apostando em estratégias como investimentos em logística, ampliação da malha de distribuição e entregas de produtos. “A companhia também fez diversas aquisições de novas empresas para a composição do seu ecossistema, várias delas para fortalecer a área de conteúdo e publicidade digital, por exemplo, e outras categorias não tradicionais como supermercados, *food delivery* e *games*.”

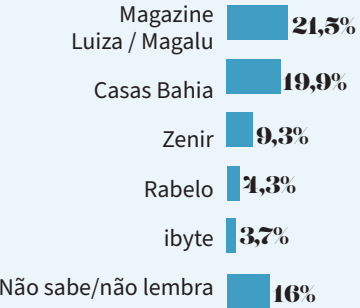
Com mais de 60 anos de história, a Casas Bahia possui mais de 900 lojas espalhadas pelo Brasil, presentes em mais de 20 estados e Distrito Federal. Além de um número superior a 34 milhões de produtos disponíveis no app e no site da marca. “Nosso objetivo é proporcionar ao cliente a melhor jornada de compras e experiências possível, e estamos preparados para atender toda jornada de consumo que ele deseja e necessita trilhar, seja na compra *on-line* ou física”, destaca Ilca Sierra, Chief Experience Marketing Officer (CXMO) da Via – *holding* proprietária das marcas Casas Bahia e Ponto.

De acordo com a empresa, um dos seus principais focos de expansão é a região Nordeste sendo o Ceará de extrema importância para potencialização da marca: “atualmente temos 30 lojas em funcionamento no Ceará, sendo a última aberta na cidade de Crateús, além de um Centro de Distribuição muito estratégico para nossa operação logística no Nordeste e Norte, localizado em Maracanaú”, conclui Sierra.

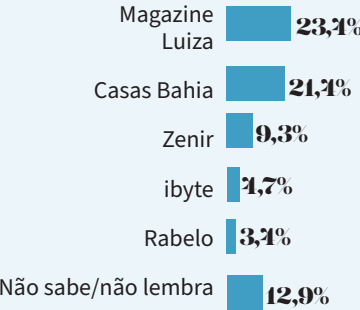
Outras lojas lembradas foram Zenir, com 9,3%, Rabelo, com 4,3%, ibyte, com 3,7%, Americanas, com 3%, entre outras com índices menores de lembrança. A taxa dos que não souberam informar o nome de nenhuma loja de eletroeletrônicos subiu consideravelmente: de 5% para 16%.

LOJA DE ELETROELETRÔNICO

GERAL



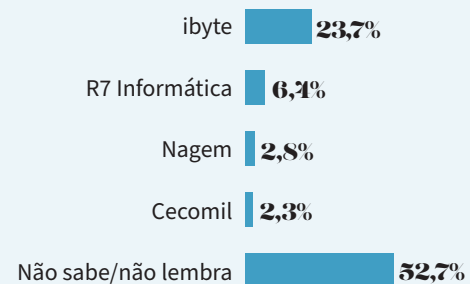
AB CLASSE



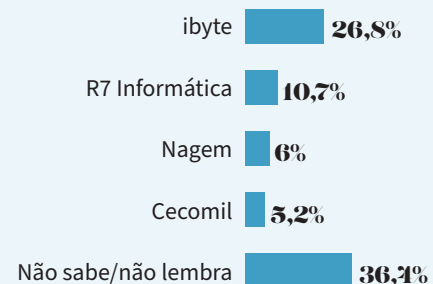


LOJA DE INFORMÁTICA

GERAL



AB CLASSE



VAREJO

LOJA DE INFORMÁTICA

Quando o assunto é informática, a ibyte é campeã de citação. Pela nona vez, em dez edições nas quais a categoria foi pesquisada, a loja é vencedora, atingindo 23,7% das menções espontâneas. Mesmo com queda no percentual em relação ao ano passado (35,7%), a marca – que soma 42 lojas, distribuídas em sete estados (CE, PI, MA, PA, PB, PE e RN) e Distrito Federal – segue líder no ramo de informática.

No Ceará, a ibyte se destaca entre o público masculino (30,7%), com faixa etária de 26 a 40 anos (31,4%). O diretor de marketing da empresa, Nelson Gurgel, acredita que “por sua origem cearense, a ibyte sempre manteve um relacionamento muito próximo com as pessoas de nossa terra”. Além disso, “investimentos constantes em comunicação, somado a capilaridade com presença física e digital abrangente, impulsionado por um atendimento especializado” corroboram as razões pelas quais a marca é tão lembrada pelos cearenses.

Nelson afirma ainda que os avanços são permanentes: “as lojas físicas, a digitalização e proximidade com o e-commerce, atrelado à exposição pensada para a experiência do cliente, proporcionam atmosfera moderna e intuitiva para compra, assim como espaço inclusivo para todos os perfis de público”.

Um dos sócios da rede, Pedro Ivo Frota, afirma que a empresa “adora pesquisa”. Segundo ele, as pesquisas qualitativas permitem auscultar o mercado para direcionar a comunicação. A Acesso é a agência da ibyte.

O segundo lugar no ranking é ocupado pela também cearense R7 Informática (6,4%), seguida pelas marcas Nagem (2,8%), Cecomil (2,3%), Samsung (1,2%), SOS Computadores e Microlins (0,6%, cada), entre outras com taxas de lembrança menores.

Em termos de classe, a ibyte segue à frente nas classes A e B, com 26,8%. As marcas R7 Informática (10,7%), Nagem (6%) e Cecomil (5,2%), são citadas em seguida.

Um dado chama a atenção: mais da metade dos entrevistados (52,7%) não soube informar o nome de nenhuma loja de informática, aumento significativo em relação ao ano passado (31,1%).

laccessol



pra cada você tem uma ibyte

Somos uma marca plural.

De vários mundos. De vários olhares.

De vários negócios. E é aí que está
nossa essência: juntar diferenças.

É entendendo o jeito de cada um
que a gente constrói uma ibyte para
todos. Por isso que para cada você,
tem uma ibyte.

Uma marca que há muitos anos não
sai da mente e do coração das pessoas.

app

loja

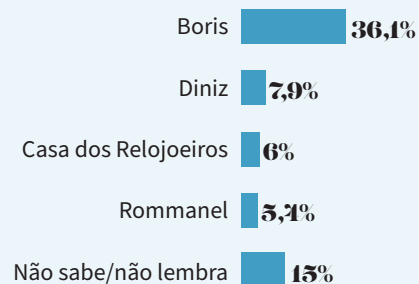
site

whatsapp

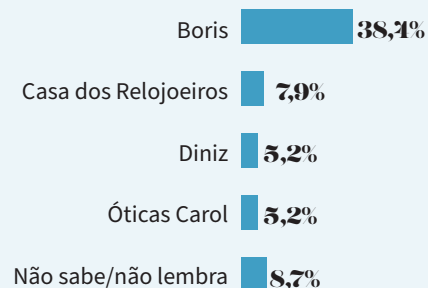


ÓTICA E JOALHERIA

GERAL



AB CLASSE



VAREJO

ÓTICA E JOALHERIA

A Boris segue líder absoluta na categoria Ótica e Joalheria e pela 14ª vez é vencedora da pesquisa *Anuário Datafolha Top of Mind*, como a marca mais lembrada pelos cearenses em seu segmento. O índice obtido nesta edição, 2022-2023, foi 36,1%, ante os 39,1% alcançados na pesquisa anterior, 2021-2022. A marca também recebeu destaque no recorte das classes A e B, em que o índice é ainda maior, chegando a 38,4% das citações espontâneas.

Outras marcas que também apareceram na lembrança do consumidor cearense foram Diniz (7,9%), Casa dos Relojoeiros (6%), Rommannel (5,4%), Itamaraty (4,1%), Carol (2,5%), Visão (2,4%), Ótica do Trabalhador (1,4%), Cruz de Ouro (1,2%), King Jóias (1%), entre outras com índices mais baixos. A parcela que não soube informar o nome de nenhuma ótica e joalheria cresceu de 7,6% para 15%.

Para o fundador das Óticas Boris, José Airton Boris, o motivo do constante bom desempenho da marca na pesquisa se deve ao cuidado que a Boris dedica à sua clientela. "Hoje compreender o que o cliente pede, deixou de ser algum diferencial, mais do que isso, é preciso entender as necessidades, aliadas a um cuidado todo especial, com carinho e dedicação total em cada detalhe. Desde um orçamento, a escolha de uma armação ou fabricação de uma lente, é ter excelência em cada pequena parte de um grande processo. É a dedicação da família Boris, para toda família cearense. Quando entendemos que se dedicar totalmente a muitos começa com cuidado exclusivo a um, conseguimos perceber por que as Óticas Boris está há 14 anos consecutivos, não só na mente, mas também no coração do povo cearense."

A história das Óticas Boris está ligada diretamente à trajetória de seu fundador, Airton Boris. A primeira loja da empresa foi inaugurada em 1973 e, atualmente, a marca conta com mais de 50 lojas no Estado. Prestes a completar 50 anos no mercado, o diretor e fundador da Boris explica que a ótica mantém-se atenta às mudanças e equilibra estratégias e ações tanto em mídias ditas tradicionais quanto nas redes sociais. "Nosso foco, desde o princípio, foi sempre marcar presença onde nosso público estava, e seguimos com esse mesmo pensamento", conclui o fundador da marca vencedora.

A Boris também se destaca entre os homens (42,4%) e entre os mais escolarizados (40%). Ainda se observado o recorte das classes A e B também foram lembradas as marcas Casa dos Relojoeiros (7,9%), Diniz e Óticas Carol (ambas com 5,2%), Visão (4,8%), Itamaraty (4,7%), Rommannel (4,1%), dentre outras marcas com índices menores de citações.

Nos olhos e no coração da família cearense



Graças a todos que acreditaram em nós, seguimos desde 2004 como líder absoluta na categoria ótica e joalheria. Agradecemos pela lembrança de cada cearense e também por escolherem seus óculos com a gente. **A família ÓTICAS BORIS estará sempre à disposição de vocês com o nosso melhor.**

"O que era só uma paixão por óculos, virou uma vocação e um negócio familiar que cresce a cada dia. Agradeço de coração a cada parceiro e colaborador que nos tornou líder absoluta mais uma vez."

Sr. Boris

@oticasboris @oticasboris

BORIS
TRADING
LICENCIAMENTOS DE MARCAS LTDA

ÓTICAS BORIS

Especialista em óculos de grau



VAREJO

SUPERMERCADO

O Ceará teve uma expansão no segmento de supermercados com aumento de 27,3% em novas unidades no primeiro semestre de 2021, de acordo com levantamento realizado pela empresa de inteligência geográfica de mercado Geofusion. Entre essas inaugurações está a unidade do Frangolândia em Fortaleza, no bairro Guararapes.

Estreando na primeira colocação no ranking da pesquisa *Anuário Datafolha Top of Mind*, está o Frangolândia, que soma 16 unidades espalhadas pelo Estado. Dividindo a liderança, está o Cometa, que por sua vez, está localizado em 39 pontos no Estado.

Com 13,9% das menções, o Frangolândia conseguiu um aumento expressivo, saindo da oitava colocação na edição 2021-2022, quando recebeu 4,6% das lembranças, para a liderança. Já o Cometa ocupa o topo pela terceira vez. Neste ano, a marca obteve 12,7% de recall, índice quase idêntico aos 12,8% da edição anterior. O empate é observado ao considerar a margem de erro da pesquisa, de quatro pontos percentuais para mais ou para menos.

“Isso é resultado da nossa política agressiva de preços”, comenta Sérgio Grilo, gerente de marketing do Frangolândia. Atualmente, a empresa gera mais de 2 mil empregos diretos e 4.500 indiretos. A história do Cometa teve início na década de 1980 e hoje a empresa conta com 28 lojas.

Na sequência dos supermercados mais lembrados estão: Assaí (7,9%), Centerbox (7,2%), Pão de Açúcar (6,2%), São Luiz (6,2%), Extra (5%), Do Povo (4,9%), Pinheiro (4%), Atacadão (3,4%), Carrefour e Guará (3%, cada), entre outros menos citados. Apenas 1% não soube informar o nome de algum supermercado.

Nas classes A e B, o primeiro lugar está com um empate quádruplo. Com a margem de erro para esse recorte de oito pontos percentuais para o total da amostra, Frangolândia (13,9%), Cometa (12,1%), São Luiz (10,1%) e Extra (8,7%) figuram na primeira colocação. Na sequência aparece o Pão de Açúcar completando o top 5 com 7,5% das menções.

Há 50 anos no Ceará, o São Luiz possui 23 lojas atendendo no varejo, e declara se basear nos valores de confiança, união, simplicidade e transparência para atender seus clientes. “Estes valores norteiam nossas ações com os mais variados públicos: colaboradores, fornecedores, clientes, parceiros em geral. Temos convicção de que o que fazemos dentro de casa reflete na percepção do cliente”, afirma Ana Luiza Ramalho, gerente de marketing do Mercadinhos São Luiz.

Com 12 conquistas, a marca Extra – rede controlada pelo grupo varejista GPA – é consagrada como a maior vencedora da categoria na pesquisa. “Estar onde e quando o cliente deseja ser atendido, seja nas lojas físicas, no e-commerce ou aplicativo próprio, além de plataformas de parceiros”, é uma das principais premissas da marca, de acordo com Eduardo Telles, diretor de marketing do GPA.

Atualmente, o Extra atua no Ceará com o formato de supermercado, o Mercado Extra, com 146 lojas em todo o Brasil, além do e-commerce, o Clube Extra (www.clubeextra.com.br). “Na regional, o foco da companhia é no Mercado Extra, seu formato de supermercado de vizinhança, que oferta produtos frescos e serviços personalizados para o consumidor”, destaca Telles. O Extra existe há 32 anos e, desde 2019, as lojas localizadas em Fortaleza (Oliveira Paiva, Seis Bocas e Rodoviária) têm a dinâmica semelhante à de mercearias.

Em 2021, o grupo varejista GPA, detentor da marca Extra, finalizou um ciclo com a descontinuidade do formato de hipermercados no Brasil e, em aproximadamente três meses, foi realizada a desmobilização das 70 lojas de hipermercados, sendo cinco destas lojas em Fortaleza.

SUPERMERCADO

GERAL

Frangolândia	13,9%
Cometa	12,7%
Assaí	7,9%
Centerbox	7,2%
Pão de Açúcar	6,2%
São Luiz	6,2%
Não sabe/não lembra	1%

AB CLASSE

Frangolândia	13,9%
Cometa	12,1%
São Luiz	10,1%
Extra	8,7%
Pão de Açúcar	7,5%
Assaí	7,4%
Não sabe/não lembra	1,4%

Sebrae 50 anos.
A melhor forma de comemorar
essa marca é pensar agora
no futuro do empreendedorismo.

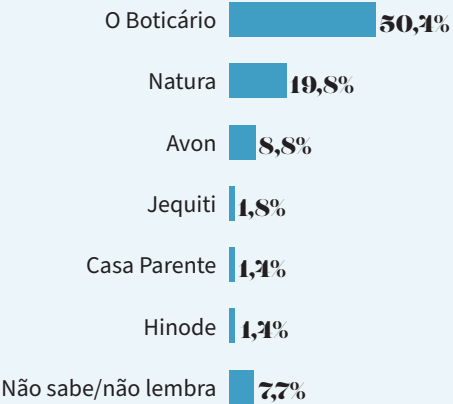


O Sebrae está completando 50 anos no Ceará. São cinco décadas apoiando sonhos, somando forças nos desafios e vibrando junto com as histórias de sucesso. Mas, ao mesmo tempo em que a gente comemora essa conquista, nós também já estamos planejando os próximos 50 anos. E não poderia ser diferente, pois muitos cearenses que serão empreendedores daqui a 10, 20 ou 30 anos já estão dando os primeiros passos agora. Promover o empreendedorismo hoje já projetando o amanhã, essa é a nossa visão de futuro.

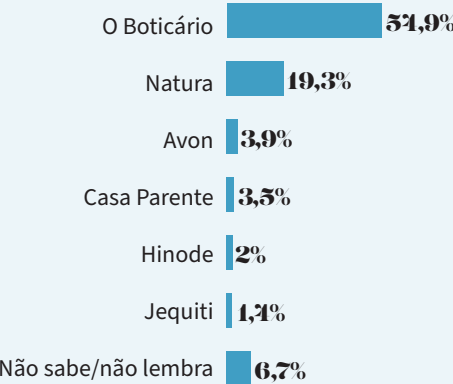


PERFUMARIA E COSMÉTICO

GERAL



AB CLASSE



VAREJO

PERFUMARIA E COSMÉTICO

Pela sétima vez (em sete edições da categoria), O Boticário vence a pesquisa *Anuário Datafolha Top of Mind* como a marca mais lembrada quando o assunto é *Perfumaria e Cosmético*, com 50,4% das menções espontâneas. O índice da edição 2022-2023 ficou estável em relação à pesquisa do anterior, 2021-2022, quando cravou 48,8%. A marca se destaca entre as mulheres (55,5%) e entre os respondentes que têm de 26 a 40 anos (58,7%).

Natura e Avon aparecem a seguir, com 19,8% e 8,8%, respectivamente, seguidas de Jequiti, com 1,8%, Casa Parente e Hinode, ambas com 1,4%, entre outras perfumarias com taxas de lembrança menores. Não souberam responder 7,7% dos entrevistados, ante 4,9% do levantamento anterior.

“O Boticário tem como foco principal o consumidor, por isso trabalhamos diariamente buscando ouvir e entender suas demandas e, a partir disso, definir nossos próximos passos, seja na forma de nos comunicarmos, por meio de experiências nos canais, seja no nosso portfólio de produtos, sempre de maneira próxima e com um diálogo aberto em nossos mais de 3.600 pontos de venda no País, nas nossas redes sociais e nos canais formais de atendimento ao consumidor”, destaca Jacqueline Tobaru, diretora de marketing de O Boticário.

A porta-voz da marca também avalia que o resultado é um reflexo das ações adotadas por O Boticário para se conectar ao público do Nordeste. “Além disso, temos um olhar atento às especificidades de cada local, procurando conhecer e conversar de forma personalizada com o nosso cliente cearense, entendendo o que é relevante para ele. Acreditamos que o prêmio é o resultado dessa proximidade, do carinho, do cuidado em cada detalhe, primando pela qualidade e excelência no atendimento e nos nossos produtos”, explica Tobaru.

A marca O Boticário foi inaugurada em 1977, em Curitiba (PR), e tem hoje a maior rede franqueada do País, de acordo com a Associação Brasileira de Franchising (ABF), com pontos de venda em 1.650 cidades brasileiras e presença em 15 países. O Boticário conta com portfólio composto por itens de perfumaria, maquiagem e cuidados pessoais e está presente nos canais de loja, venda direta e *e-commerce*. Nas ações de comunicação voltadas para o público cearense, a marca aposta em um *mix* de estratégias que envolvem desde ações com *live commerces* e ativações de marca a experiências com clientes, influenciadores digitais e jornalistas.

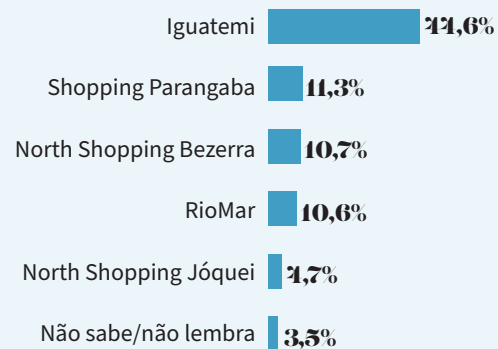
No recorte das classes A e B, O Boticário também vence, com 54,9% das menções, seguida pelas marcas Natura, com 19,3%, Avon, com 3,9%, Casa Parente, com 3,5%, Hinode, com 2%, Jequiti, com 1,4%, e demais marcas que apresentaram porcentagens menores.



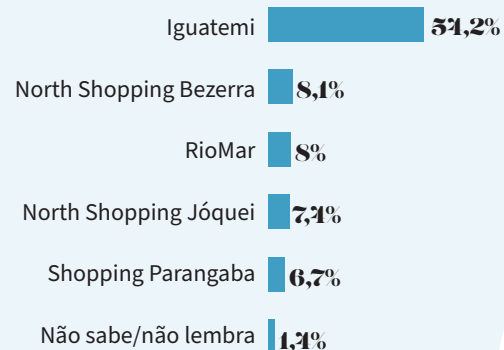


SHOPPING CENTER

GERAL



AB CLASSE



VAREJO

SHOPPING CENTER

Na categoria *Shopping Center*, o Iguatemi mantém-se líder absoluto e vence pela 15ª (em 15 edições) na pesquisa *Anuário Datafolha Top of Mind*, incluindo a edição 2002, quando o levantamento era chamado “Marcas do Ceará”. A marca foi citada de forma espontânea por 44,6% dos cearenses. No levantamento anterior, 2021-2022, havia alcançado 57,6% das menções. O empreendimento obtém seus melhores resultados entre os mais velhos, com 50% de citações, e entre os mais escolarizados, atingindo 53% das menções. No recorte das classes A e B, mantém o primeiro lugar, com 54,2% de *recall*. Contudo, com uma queda bastante expressiva: obtivera 65,7% na pesquisa anterior.

Em 2022, anunciou novo nome. Passou a utilizar Iguatemi Bosque. Para o superintendente, Wellington Oliveira, “os resultados positivos da marca na lembrança do público cearense estão ligados à constante busca do Iguatemi em compreender e atender os anseios de seus clientes.”

Outros shoppings lembrados foram Parangaba Shopping (em clara menção a Shopping Parangaba), com 11,3%; North Shopping, com 10,7%; RioMar, com 10,6%; North Shopping Jóquei, com 4,7%; Benfica, com 3,2%; Via Sul, com 2,4%; RioMar Kennedy, com 2,2%; entre outros menos citados.

A soma dos shopping que integram a Ancar Ivanhoe resulta 17,18%, considerando os 10,7% de menção a North Shopping, 4,7% a North Shopping Jóquei e 2,4% para Via Sul. Observando as respostas das classes A e B, o North Shopping está na vice-liderança, ao ser lembrado por 8,1% dos entrevistados. Neste recorte, o North Shopping Jóquei foi citado por 7,4% dos respondentes e Via Sul por 2,7%. Neste recorte, os shoppings do grupo Ancar somam 18,2%.

“Para nós, da Ancar, estar entre os shoppings mais lembrados é um grande reconhecimento da dedicação e do empenho para entregar sempre as melhores experiências para o público. Nossos shoppings fazem parte do cotidiano das pessoas, sendo palco de momentos marcantes e isso nos estimula a manter a inovação e o bom relacionamento com um público que quer sempre o melhor”, comemora a gerente regional de marketing da Ancar Ivanhoe, Sara Dantas.

Os empreendimentos do Grupo JCPM no Estado, o RioMar Fortaleza e o RioMar Kennedy, apresentaram subidas ao longo dos anos. A marca “RioMar” apareceu pela primeira vez na edição 2014-2015, com 5,1% de menções e de lá para cá o índice vem subindo (7%, 9,3%, 10,3% e os atuais 10,6%). Já o RioMar Kennedy foi citado pela primeira vez na edição 2020-2021, com 0,6% das lembranças, ano passado foi 1,2% e nesta edição 2,2% de *recall*. Cerca de 400% de ampliação em três anos.

“É com muita satisfação que recebemos o reconhecimento em estarmos entre as marcas mais lembradas pelos cearenses no segmento de shopping center. O varejo é desafiador, porque lidamos com o dia a dia e as necessidades de cada pessoa. Saber que em tão pouco tempo, estamos apenas há oito anos em Fortaleza, já somos citados como referência na Cidade, é muito gratificante. E serve ainda mais de motivação para nossas equipes continuarem fazendo o trabalho da melhor forma, sempre em busca da excelência e da melhor experiência para todos os que frequentam diariamente o RioMar, sejam lojistas, parceiros, fornecedores e clientes.”, celebra o superintendente regional do RioMar em Fortaleza, Gian Franco Zecchin.

O índice dos que não lembram nenhuma marca está entre os mais baixos de todas as categorias pesquisadas: 3,5% da população geral e 1,4% no recorte das classes A e B.



Conheça nossos
shoppings em
todo o Brasil.

Do North ao Sul, tem Ancar por todo lado.

Seja no North Shopping Fortaleza, no North Shopping Jóquei, no North Shopping Maracanaú ou no Via Sul Shopping, a Ancar Ivanhoe tem as oportunidades certas para você conquistar grandes resultados e o coração dos cearenses.



ANCAR CEARÁ

- Maior do Estado, com mais de 129.000 m² em ABL
- 4 shoppings, sendo os 3 de Fortaleza Top of Mind
- Mais de 2,5 milhões de consumidores/mês

Realizar.

**Esse é
o nosso
North.**

Para estar sempre perto, atender às demandas do mercado e encantar as pessoas, estamos em constante inovação. Novas lojas com relevância nacional, novos restaurantes, novos espaços e projetos já são realidade no North Shopping Fortaleza e no North Shopping Jóquei. Tudo para melhorar cada vez mais a experiência de quem compra e ampliar as conquistas de quem investe.



NORTH
SHOPPING
FORTALEZA

NORTH SHOPPING FORTALEZA

- Mais de 1,1 milhão de consumidores/mês
- 196 lojas
- 14 lojas âncoras
- 7 megalojas



NORTH
SHOPPING
JÓQUEI

NORTH SHOPPING JÓQUEI

- Mais de 700 mil consumidores/mês
- 200 lojas
- 8 lojas âncoras
- 11 megalojas
- Marcas de relevância regional e nacional, como Kina do Feijão Verde, Constance, Zinzane e Hering



SERVIÇOS

CONSTRUTORA

Quando perguntados qual é a primeira marca que lhes vem à cabeça quando se fala em construtora, a MRV Engenharia e a Marquise são as mais lembradas pelos cearenses. MRV foi citada de forma espontânea por 8,9% dos moradores adultos de Fortaleza e Marquise por 7,8%, configurando empate técnico, levando em conta a margem de erro de quatro percentuais para mais ou para menos. A MRV acumula três conquistas, enquanto Marquise, seis vitórias.

A mineira MRV é mais lembrada entre os que têm de 26 a 20 anos (19,4%), entre os mais escolarizados (14,8%) e entre as classes A e B (13,4%).

Foi fundada em 1979, pelos sócios e primos Rubens Menin Teixeira de Souza e Mário Lúcio Menin. Rubens é, também, fundador do Banco Inter. Sediada em Belo Horizonte (MG), a MRV está presente em 160 cidades brasileiras, possuindo empreendimentos em 22 estados brasileiros e no Distrito Federal. O ano de 2009, quando surgiu o programa “Minha Casa, Minha Vida”, foi o ano de maior crescimento da empresa.

Já a Marquise foi criada há 47 anos no ramo da construção civil e atualmente compõe um grupo que possui abrangência em diversos segmentos econômicos, como infraestrutura, incorporação, serviços e soluções ambientais, hotelaria, shopping centers, comunicação, atendimento ao cidadão e moda popular. O crescimento do grupo levou à criação da Marquise Infraestrutura e da Marquise Incorporações, focadas em obras pesadas e no segmento imobiliário, respectivamente.

Andrea Coelho, diretora da Marquise Incorporações, atribui o resultado à busca por inovação nos setores em que a empresa atua. “Temos uma relação de longa data com o público cearense, que confia no trabalho que realizamos. Mas acreditamos que, além disso, outros fatores também ajudaram a alcançar esse bom resultado: a criação da M. Lar, marca ‘caçula’ que faz parte da Marquise Incorporações que foi lançada para atender um público que procura ter o seu primeiro imóvel com qualidade, conforto e que se enquadre no financiamento associativo”, afirma Andrea.

A empresa investiu no mascote EMI e lançou um jingle “chiclete” como forma de ser uma marca lembrada pelo público. A executiva lembra, ainda, a existência de cronograma estruturado de eventos, ações com parceiros no entorno, treinamento com equipe de consultores imobiliários e equipes de atendimento como aliados para a conquista.

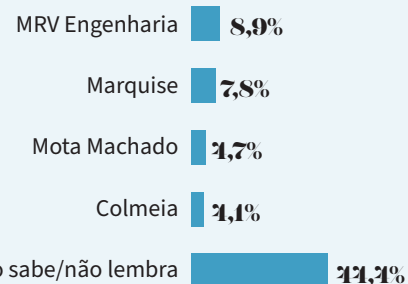
“A Marquise Incorporações fez o seu reposicionamento de marca, com peças mais elaboradas, gerando mais engajamento nas redes sociais. A campanha de divulgação coincidiu justamente com a expansão da Marquise Incorporações para São Paulo, com o lançamento do Residencial Park View Vila Nova Conceição. Para entrar no mercado do Sudeste, foram usadas algumas estratégias como a parceria com a Porsche Consulting, marca de renome internacional”, acrescenta.

Os nomes seguintes do *ranking* são: Mota Machado (4,7%), Colmeia (4,1%), Queiroz Galvão (2,4%), Construtop (1,8%), Diagonal (1,4%), Moura Dubeux e Normatel (1%, cada), entre outras.

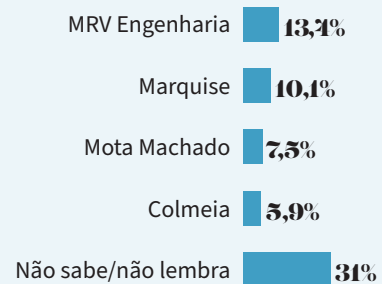
A parcela que não soube informar o nome de nenhuma construtora quase dobrou em relação ao levantamento anterior: era 24,2% na edição 2021-2022 e na atual subiu para 44,4%. No recortes das classes A e B o índice dos que não recordam ou não sabem o nome de nenhuma construtora mais que duplicou, saiu de 14,8% para 31%.

CONSTRUTORA

GERAL



AB CLASSE



**MAIS QUE PRESENÇA NA MENTE:
NOSSA RELEVÂNCIA ESTÁ PRESENTE
NA VIDA DAS PESSOAS.**

A MARQUISE INCORPORAÇÕES É TOP OF MIND MAIS UMA VEZ.
ESSA MARCA TAMBÉM É SUA.

Se tem algo que fortalece a conexão entre as pessoas é a confiança. E a gente sabe que esse sentimento leva tempo para ser construído, afinal, há 47 anos, a Marquise Incorporações segue a missão de compartilhar a chave de momentos que ficam na memória.

É por isso que, novamente, somos uma das marcas mais lembradas pelos cearenses. A cada empreendimento erguido, alcançamos o topo.

E ainda assim, seguimos inovando. No último ano, lançamos a M. Lar Empreendimentos, marca jovem no tempo e na identidade. E buscando expandir horizontes, projetamos o Hemisphere Residence, lançamento que tem a cara da Marquise e marca a retomada da nossa atuação no contexto pós-pandemia.

E para cada pessoa que lembra da Marquise ao pensar em construção, não podemos esquecer de entregar algo essencial: nosso agradecimento.

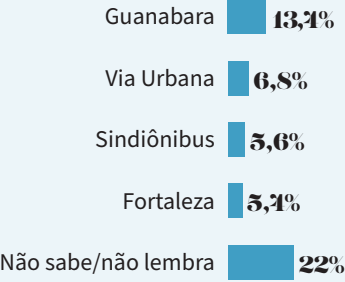
M.LAR
empreendimentos

MARQUISE
INCORPORAÇÕES




EMPRESA DE ÔNIBUS

GERAL



AB CLASSE



SERVIÇOS

EMPRESA DE ÔNIBUS

Líder absoluta, a Guanabara é vencedora da categoria *Empresa de Ônibus* pela 14ª vez em 14 edições, que a pesquisa traz a categoria, considerando o ano de 2002, quando era denominada “Marcas do Ceará”. No atual levantamento, foi citada de forma espontânea por 13,4% (tinha 23,3% em 2020) dos entrevistados e alcança índices mais altos entre o público mais escolarizado (20,7%).

A Guanabara foi criada em agosto de 1992 em Fortaleza, sob o comando do empresário paraense Jacob Barata. Ele adquiriu o controle acionário da Expresso de Luxo, pertencente ao grupo Irmãos Paula Joca. De acordo com o gerente de marketing da empresa, Rodrigo Mont’Alverne, atualmente a Guanabara atua em 14 estados e no Distrito Federal, com linhas intermunicipais e interestaduais, e transporta cerca de 6 milhões de passageiros por ano.

“Todos os anos, a empresa renova a sua frota, o que garante ônibus sempre novos e de última geração nas estradas. Outra prioridade da Guanabara é facilitar a experiência de compra das passagens, disponibilizando meios que atendem aos diversos públicos, como aplicativo, site e as agências conceito com atendimento diferenciado. Tudo isso está amparado em uma comunicação estratégica e assertiva, voltada aos diversos públicos com os quais interagimos, tanto no universo digital como no offline, o que contribui para que a Guanabara seja sempre lembrada e se mantenha entre as preferidas do cearense”, afirma Rodrigo.

O programa de benefícios Viva, em parceria com outras empresas do Grupo Guanabara e a criação de um canal no YouTube também são destacados por Rodrigo.

Outras marcas citadas pelos entrevistados foram: Via Urbana (6,8%), Sindiônibus (5,6%), Fortaleza (5,4%), Viação São José (3,9%), Vega (3,7%), Dragão do Mar (3,6%), Vitória (3%), entre outras.

Fazem parte da Guanabara as empresas Guanabara, Ceará Diesel, Via Urbana, Fortaleza, Dragão do Mar, Vitória e Via Metrô.

Entre as classes A e B, a Guanabara segue com larga vantagem: 23,4%, seguida por Sindiônibus (6,2%), Via Urbana, (5,2%), Fortaleza (4,7%), Vega (4,6%), São Benedito (4%), Vitória (3,4%), entre outras.

Ressalta-se que Sindiônibus, citado pelos entrevistados, é Sindicato o das Empresas de Transporte de Passageiros do Estado do Ceará e não empresa de ônibus.

A parcela que não soube informar um nome de nenhuma empresa de ônibus chama a atenção: cresceu de 8,6% para 22%.



CONECTAR O BRASIL É NOSSO MELHOR DESTINO.

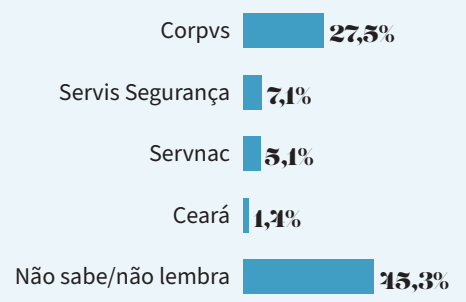
A VIDA É FEITA DE ENCONTROS. E FOI PARA CONECTAR O PAÍS INTEIRO QUE SONHAMOS ALTO E CHEGAMOS CADA VEZ MAIS LONGE NA ESTRADA. **EM 30 ANOS, VIRAMOS PONTE PARA VOCÊ DESCOBRIR NOVOS HORIZONTES, ESTAR COM QUEM AMA OU CHEGAR AONDE PRECISA. JUNTOS, PERCORREMOS MUITOS QUILOMETROS E APRENDEMOS QUE NÃO HÁ LIMITES PARA QUEM ACREDITA. COM RESPONSABILIDADE SOCIOAMBIENTAL E UM TIME DE COLABORADORES COM OLHAR SEMPRE À FRENTE, INOVAMOS PARA DIMINUIR DISTÂNCIAS, TRANSFORMANDO SAUDADES EM SORRISOS. AVANÇAMOS PARA ESTAR SEMPRE PERTO E, NESSA TRAJETÓRIA FEITA DE CONEXÕES, NOS ORGULHAMOS DE SABER QUE, SEJA QUAL FOR O DESTINO, NOSSO CAMINHO É FEITO COM VOCÊ.**

SAC: 0800 728 1992 • VIAJEGUANABARA.COM.BR

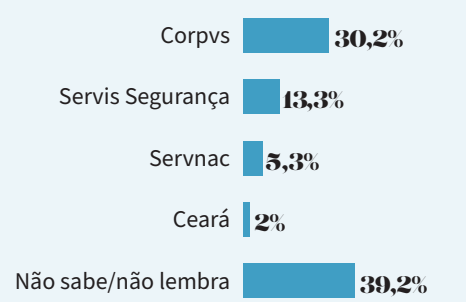


EMPRESA DE SEGURANÇA

GERAL



AB CLASSE



EMPRESA DE SEGURANÇA

CORPVS

Pela 12ª vez a Corpvs é líder na categoria *Empresa de Segurança*, alcançando o percentual de 27,5% das menções espontâneas. Com larga folga, a marca está no topo desde quando a categoria está presente na pesquisa *Anuário Datafolha Top of Mind*, na edição 2006-2007.

As demais marcas do segmento estão dispostas no *ranking* na seguinte ordem: Servis (7,1%), Servnac (5,1%), Ceará Segurança (1,4%), Serval, Prosegur (1%, cada), entre outras.

A Corpvs celebra, em 2022, 47 anos de atuação no mercado e oferece um portfólio de serviços que abrange segurança privada, vigilância armada e desarmada, segurança pessoal, transporte e custódia de valores, escolta armada, tesouraria, segurança eletrônica, transporte VIP, monitoramento de idosos, rastreamento de veículos, cargas e equipamentos e telemetria veicular.

No recorte de classe, a Corpvs também vence nas faixas A e B, com 30,2%, seguida por Servis Segurança (13,3%), Servnac (5,3%), Ceará (2%), Locktec (0,7%), Serviço Segurança, (0,7%), Prosegur (0,6%), dentre outras.

A parcela que não lembrou ou não soube informar o nome de nenhuma empresa de segurança teve aumento substancial este ano. Na pesquisa *Anuário Datafolha Top of Mind 2020-2021*, a taxa era de 35,4%, caiu para 32% e voltou a subir significativamente na edição 2022-2023, com 45,3%.

No recorte das classes A e B, o índice atual dos que não souberam ou não lembraram nenhuma marca de empresa de segurança é de 39,2%.



CADA VEZ
QUE ALGUÉM
DESPERTA
PARA A EDUCAÇÃO,
INFINITAS
POSSIBILIDADES
SE ABREM.

Despertar não é só
abrir os olhos.
É abrir também os ouvidos,
o coração, a mente.
É se abrir para o outro.
E para o mundo
Há mais de 40 anos,
é isso que a gente faz.



Acesse: frm.org.br



SERVIÇOS

MARCA DE CARRO

Em sua estreia na pesquisa *Anuário Datafolha Top of Mind*, a categoria *Marca de Carro* teve a liderança dividida pelas marcas Chevrolet, Volkswagen e Fiat. Quando perguntados qual a primeira marca vem à cabeça quando se fala em carro, 20,1% dos entrevistados responderam Chevrolet, 19,3% falaram Volkswagen e 18,7% disseram Fiat. O resultado é configurado como empate técnico, considerando a margem de erro de quatro pontos percentuais para mais ou para menos.

A Chevrolet começou em 1911 quando a General Motors (GM) convidou o piloto Louis Chevrolet para comandar um dos protótipos produzidos para as pistas. William C. Durant, fundador da GM, se associou, então, ao piloto e engenheiro, e fundou a marca Chevrolet. As primeiras fábricas da montadora tiveram sede em Nova York e Michigan, nos Estados Unidos. Em 1925, em São Paulo, foi criada a primeira fábrica brasileira da montadora, e dois anos depois já estava instalada a segunda fábrica da Chevrolet no Brasil, em São Caetano do Sul (SP).

Já a história da Volkswagen teve início na década de 1930, na Alemanha, com o lançamento do conhecido Fusca. Com presença em mais de 150 países, atualmente a companhia está em diversos continentes do mundo e, ao longo dos anos, a montadora se destacou com inúmeros veículos, como Golf, Gol, Jetta, Santana, Passat, Corrado, Caddy, Sharan, Fox e tantos outros.

A Fiat, por sua vez, nasceu na Itália em 1899 e chegou ao Brasil em 1976. Três fábricas produzem atualmente os modelos da marca na América do Sul localizadas em Betim (MG), Goiana (PE) e Córdoba (Argentina). A história da montadora no Brasil começou em 1976, quando foi inaugurada a fábrica de Betim. Atualmente, a montadora possui unidades produtivas em cerca de 30 países.

O vice-presidente sênior da Fiat para América do Sul, Herlander Zola, acredita que estar na mente das pessoas significa que a Fiat é uma marca que faz parte da vida dos cearenses. De acordo com ele, “a possibilidade de conhecer em detalhes o consumidor em cada região do País, saber as diferenças dos clientes mercado a mercado, nos permite planejar melhor nossa atuação regional.”

O executivo afirma que “há três anos a Fiat desenvolveu seu reposicionamento, que envolveu diversas áreas ligadas a clientes, concessionários e parceiros, começando em 2020 efetivamente seu *rebranding*.” Zola explica que esse movimento passou por três pilares fundamentais: novos produtos e tecnologias, experiência do consumidor e comunicação. “Esta renovação já é visível nos nossos últimos lançamentos o Fiat Pulse, a Nova Strada, Toro, Argo, Cronos e nas concessionárias com novos padrões de excelência.”

Segmentando os resultados, a Chevrolet destaca-se entre os que ganham de 5 a 10 salários mínimos (25,6%), enquanto Volkswagen e Fiat ficam dentro da média em todos os segmentos pesquisados.

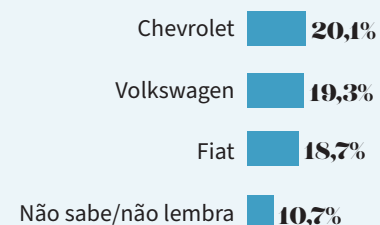
Nas classes A e B, a Chevrolet alcança o percentual de 21,5%, ao passo que Volkswagen e Fiat atingem 19% e 15,9%, respectivamente.

Outras marcas lembradas pelo público geral foram: Toyota (9,2%), Ford (7,9%), Hyundai (2,4%), Renault (2%), Jeep (1,6%), Honda e Peugeot (1,2%, cada), entre outras.

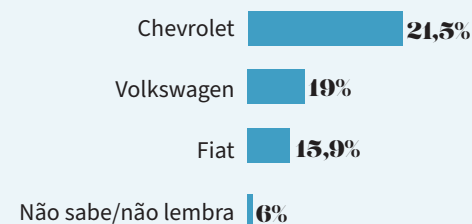
O índice dos que não sabem ou não se lembram de nenhuma marca de carro foi de 10,7%. Quando é observado apenas o público das classes A e B, o total dos que não souberam ou não lembraram foi 6%.

MARCA DE CARRO


GERAL



AB CLASSE



E com o maior veículo de mídia DOOH em vias urbanas do Ceará e Norte/Nordeste, sua marca não passa despercebida. Venha inovar com mais tecnologia e alcance grandes resultados.



20 Painéis Digitais + Empenas Digitais Iguatemi Bosque e Aldeota
+ Painéis Terminais de Ônibus + Telas Urb 100 Ônibus Urbanos

@ grupo.urbmídia - 85 3035.8063





No decorrer do capítulo:
detalhes da obra
Cangaceiro (1979), de
Aldemir Martins

CENTENÁRIO DE ALDEMIR MARTINS

O centenário de um de nossos maiores artistas é o tema do capítulo especial e inspiração para o projeto gráfico do *Anuário 2022-2023*. Aldemir Martins deixou sua marca em uma carreira profícua de sete décadas e mais de sete mil obras. No acervo, galos e outras aves; cangaceiros; gatos e muitas flores e frutas. Sem cerimônia, ele levou seus traços para a abertura de telenovelas - *Gabriela* (1975) e *Terras do Sem Fim* (1981) -, embalagens de sabonetes, latas de tintas e de sorvetes. A quem o criticava, dizia que até a Capela Sistina de Michelangelo foi encomendada. Viveu as agruras do rapaz latino-americano sem dinheiro no banco no Sudeste, cantadas pelo amigo Belchior, e o reconhecimento internacional na Bienal de Veneza, como Melhor Desenhista Internacional. Essas e outras passagens de 100 anos são contadas de modo primoroso pela jornalista Bruna Forte nas páginas a seguir.



CRIADO NO OCO DO MUNDO

N o Cariri, as paredes dos casarões são pintadas com cores sólidas: amarelo fremente, branco puro feito cal e azul — aquele azul profundo, azul de paz, azul de oração, emprestado do céu. O escritor Milton Dias (1919-1982), olhos perdidos no firmamento, versou: “Esta cor é exclusiva do Ceará, feita duma tinta que o Senhor reserva só para nós, tão especial e ao mesmo tempo tão surpreendente, que parece sempre inédita”. Nas salas conjugadas das residências menores, compridas, o Sagrado Coração dependurado e a água do filtro de barro oferecem generosas boas-vindas aos que se achegam. Entre esses dias mornos que passam até mais devagar, Aldemir Martins rebentou ao mundo.

Aldemir Martins foi artista plástico, ilustrador, pintor e escultor autodidata de fama nacional e no exterior

CRÉDITO: REPRODUÇÃO DE QUADRO, POR MARCOS CAMPOS, EM 6/2/2006

Filho de Miguel de Souza Martins e Raimunda Costa Martins, Aldemir nasceu pelas Ingazeiras em 8 de novembro de 1922. Distrito do município de Aurora, a 464 quilômetros da capital Fortaleza, a cidade é feito pavão misterioso: nos feitiços subterrâneos das vidas, severinas e de viés, os saberes dos encantados correm velozes como sangue nas veias e atravessam gerações. Renomado artista visual, ilustrador, pintor e escultor autodidata, Aldemir é fruto dessa terra sagrada, comunhão entre ontem e amanhã.

Ao longo de 70 anos dedicados à arte, Aldemir produziu mais de sete mil obras. O repertório formal do artista, constantemente retomado, inclui aves, principalmente galos; cangaceiros, inspirados nas figuras de cerâmica popular; gatos, desenhados com linhas sinuosas; e uma variedade de flores e frutas. Entre seus dedos finos e ágeis, os pincéis espalharam cores intensas e contrastantes, inconfundíveis marcas do cearense. Nas tardes de interminável calor do Cariri cearense, Aldemir fez-se artista.

“Aldemir era uma criança inquieta que fazia desenhos para dar para um tio que tinha dinheiro — a cada desenho, recebia um dinheirinho, então enchia o tio de desenhos”, ri-se Pedro Martins, filho do artista. “Meu pai recebeu influência do Vale do Cariri, das rendeiras, dos desenhos rupestres de peixes e pássaros... Tudo isso ficou na retina de Aldemir logo no início da infância. Ele pintava com carvão, com tijolo na calçada”, rememora. Miguel, avô de Pedro, era encarregado da construção de estradas de ferro na Rede Viação Cearense, por isso a família se mudou várias vezes durante a infância do pintor e escultor. Quando Aldemir tinha 11 anos, os pais se estabeleceram no município de Pacatuba.

O fascínio de Aldemir pelo desenho atravessou a vida do artista e fez-se presente até a data de sua morte, em 6 de fevereiro de 2006, aos 83 anos. Ainda em 1934, nos louros da juventude,

foi enviado ao Colégio Militar de Fortaleza e a habilidade com traços e formas era tamanha que logo o caririense tornou-se orientador artístico da classe. Em 1939, foi transferido ao Ateneu São José, onde concluiu o curso ginasial. No período de 1941 a 1945, serviu ao Exército Brasileiro — nas Forças Armadas, o nomeado “Cabo Pintor” desenhou o mapa aerofotogramétrico de Fortaleza e conquistou seu primeiro prêmio ao vencer o concurso promovido pela Oficina de Material Bélico da 10ª Região Militar.

Nos tempos do Exército, Aldemir conheceu outro grande nome das artes visuais cearenses: Antonio Bandeira (1922-1967). Os amigos, ao lado de Mário Baratta (1915-1983), Barbosa Leite (1920-1996), Carmélio Cruz (1924-), Inimá de Paula (1918-1999) e demais artistas, fundaram a Sociedade Cearense de Artes Plásticas (Scap) a partir do ainda anterior Centro Cultural de Belas Artes (CCBA) em 1944. O Centro e a SCAP forjaram talentos como Heloísa Juaçaba (1926-2013), Zenon Barreto (1918-2002), Barrica (1913-1993), Nice Firmeza (1921-2013), Estrigas (1919-2014) e Jean-Pierre Chabloz (1910-1984), que consolidaram o cenário cultural no Ceará.

O centenário do nascimento de Aldemir, celebrado em 2022, ilumina o inestimável legado do artista: o menino das Ingazeiras, que implorava ao pai por lápis para colorir, viveu da arte. Desenhou pratos para a Goyana e brinquedos para a Grow; popularizou as formas do Nordeste pelo Brasil. O mestre aprendeu e ensinou que todos podem ter obras de arte ao alcance das mãos, que as mesas de jantar das famílias também são museus repletos de histórias. “Meu pai tinha muito orgulho disso, eu lembro da felicidade do Aldemir ao voltar de uma viagem e o taxista ter comentado que tinha uma obra dele em casa em uma lata da Kibon”, compartilha a filha Mariana Pabst Martins. Entre desenhos, xilogravuras, aquarelas e pinturas, Aldemir Martins consagrou-se. O futuro já sabia.



Em 1946, já morando em São Paulo, Aldemir realizou sua primeira exposição individual, na seção paulista do Instituto de Arquitetos do Brasil

CRÉDITO: VIDAL CAVALCANTE, EM 13/2/1985

O SUL, A SORTE, A ESTRADA

Com asa no pé e corpo afeito à estrada, Aldemir Martins foi eterno errante, caçador de acasos. Nasceu assim, coisa feita: Raimunda, indígena do Alto Purus, encantou-se pelo português Miguel e desceu em busca de sorte no amor. O filho do casal ganhou olhos ancestrais, atentos ao interlocutor, “não perdendo movimento por menor que fosse, tudo ele observava e muito do que via transformava em desenho e pinturas”, nas palavras do cantor e compositor Ednardo.

Em 1945, Aldemir mudou-se para o Rio de Janeiro. “Ele adorava o Ceará, todas as coisas do Ceará, mas tinha a impressão de que, no Estado, todo mundo era funcionário público. Aldemir tinha horror à vida de funcionalismo tradicional”, resgata Mariana Pabst Martins. “Teve muita dificuldade quando chegou ao Sudeste, era o retrato do ‘rapaz latino-americano, sem dinheiro no banco, sem parentes importantes e vindo do interior’, como diria seu amigo Belchior”, continua. Em terras cariocas, trabalhou com artistas renomados como Di Cavalcanti e participou de uma coletiva na Galeria Askanasy organizada pelo pintor suíço Jean-Pierre Chabloz (1910-1984).

“Mas meu pai era muito disciplinado. Logo percebeu que, no Rio, cairia numa vida de boemia — e queria mesmo trabalhar”, rememora Pedro Martins, fruto de seu primeiro casamento com Amélia Bauerfeld. Menos de um ano depois da partida do Ceará, Aldemir mudou-se para São Paulo. Entre 1949 e 1951, frequentou os cursos do Museu de Arte de São Paulo (Masp) e tornou-se monitor da instituição. Na terra da garoa, estudou história da arte com Pietro Maria Bardi (1900-1999) e gravura com Poty Lazzarotto (1924-1998). Durante o curso, produziu o álbum de gravuras “Cenas da Seca do Nordeste”, com prefácio da escritora Rachel de Queiroz (1910-2003). A influência do pintor Candido Portinari (1903-1962), no tratamento do tema e no traço, é evidente nesses trabalhos de Aldemir. Foi na capital paulista também que o cearense ganhou sua primeira exposição individual, realizada no Instituto de Arquitetos do Brasil na década de 1940.

Antônio Carlos Belchior (1946-2017), amigo de Aldemir, versou a vida dos jovens que caem nas grandes cidades ao Sul do Brasil na canção “Fotografia 3x4” (1976): “O sol não é tão bonito pra quem vem do norte e vai viver na rua”. Como tantos outros nordestinos que migram seduzidos pelo ouro em pó que reluz, o pintor e desenhista enfrentou aridez no início de sua trajetória em São Paulo. O cearense retomou as

atividades jornalísticas, iniciadas ainda em Fortaleza, com ilustrações para a coluna “Bairros na Berlinda” publicada pelo “Correio Paulistano”. Assinou também a coluna “Daniel comenta e Aldemir ilustra”, do periódico “A Noite”. Fez, ainda, ilustrações para “O Jornal de São Paulo”, para “O Diário” e para a revista “Elite”; e desenhou textos e poesias de escritores como Domingos Carvalho da Silva, José Escobar Faria, Mário da Silva Brito, Jorge Medauar, André Carneiro, Dulce Carneiro e César Memolo Júnior.

“O Aldemir, quando chegou ao Sul, foi patrocinado por mecenas cariocas e paulistas. Era amigo de todo mundo, mas sofreu porque era um artista pobre. Ele levava tinta nanquim e uma caneta para todas as redações de jornais em busca de vender uma ilustração semanal, passava na tesouraria, pegava o dinheiro da arte e fazia a feira. Autodidata, meu pai trabalhava muito: tinha um horário comercial e até a morte chegava às 9h da manhã no ateliê, saía às 13h para almoçar, retornava às 15h e ficava até às 18h”, relata Pedro.

O jornalismo, nas memórias do filho que hoje encarrega-se do legado do pai, ensinou muito ao Aldemir: “Chegava na redação, entregavam oito páginas para elaborar o desenho, ele sentava e desenhava. Às cinco horas da manhã, o jornal estava nas bancas. Sempre foi muito disciplinado, trabalhava bastante para poder sustentar a vida que desejava. O Aldemir se consagrou em vida, conseguiu vender bastante e alcançar bons preços”.

Em 1947, o cearense foi convidado a participar da exposição “19 Pintores” — uma importante marca para uma nova geração de artistas brasileiros. Terceiro colocado na mostra, passou a integrar ativamente os principais salões de arte do País e recebeu vários prêmios. “Aldemir era um um trabalhador da arte, fazia o próprio marketing, corria atrás do próprio dinheiro. Meu pai viveu rico, mas não morreu rico — ele não tinha essa pretensão de guardar nada, dizia sempre: ‘Prefiro viver rico que morrer rico. Vocês, meus filhos, se virem depois’”, conta Pedro, aos risos.

Filho pródigo, retornou em visita ao Ceará em 1951 e voltou para São Paulo num caminhão pau de arara. A vivência motivou uma série de desenhos com a temática nordestina, como rendeirias e cangaceiros. Da saudade de suas terras, ilustrada em cores vivas, nasceu o trabalho que rendeu o importante Prêmio de Desenho Olívia Guedes Penteado na I Bienal de São Paulo. A verba gerou mais andanças: Aldemir embrenhou-se no roteiro do cangaço

acompanhado pelo arquiteto, designer e paisagista José Zanine Caldas (1919-2001) e pelo escultor, gravador e desenhista Mario Cravo Júnior (1923-2018).

“Era louco por livros, revistas e jornais. Passou a vida inteira lendo cinco jornais por dia. Os livros de arte do meu pai eram maravilhosos! Foi uma vivência muito rica. A maior diferença do Aldemir é que ele tinha muita curiosidade para aprender. ‘E se a gente fosse conhecer o Amazonas? Ou uma cachoeira no interior de Minas? Ou uma obra isolada?’. Aldemir tinha muita curiosidade para conhecer pessoas e lugares, viajar. Amava ensinar, aprender, comentar, dividir esses conhecimentos e conversar”, elenca Mariana.

Em 1952, o cearense participou da Exposición de Pinturas, Dibujos y Grabados Contemporáneos del Brasil em Santiago, no Chile, ao lado de obras dos artistas Anita Malfatti (1889-1964), Arnaldo Pedroso D’Horta (1914-1973), Milton Dacosta (1915-1988) e Tarsila do Amaral (1886-1973). No ano seguinte, Aldemir integrou o III Salão Nacional de Arte Moderna, no Rio de Janeiro, e recebeu o Certificado de Isenção do Júri; e a II Bienal de São Paulo, onde ganhou o Prêmio Aquisição Nadir Figueiredo. Nos idos de 1954, realizou seu primeiro trabalho cenográfico para a peça “Lampião”, de Rachel de Queiroz, encenada em São Paulo. Em 1955, compôs a exposição no V Salão Baiano de Artes Plásticas, em Salvador; e o IV Salão Paulista de Arte Moderna — em ambos os eventos, ganhou Medalha de Ouro.

Na década de 1950, Aldemir iniciou a pintura de uma série de painéis. Deu cores ao bar “O Cangaceiro”, no Rio de Janeiro, reduto da boemia carioca frequentada por pintores, jornalistas e escritores da época — entre eles, Dorival Caymmi (1914-2008) e Ary Barroso (1903-1964). Em São Paulo, executou dois painéis para o Aeroporto de Congonhas. Já no Ceará, o vidrotel colorido localizado no Centro Dragão do Mar de Arte e Cultura é o mais reconhecido de Aldemir no Estado: intitulada “Mural Ceará”, a grandiosa obra de 28,9 x 7,1m na rampa de aces-

so ao Anfiteatro foi instalada nos anos 2000 e marcou o retorno do já octogenário Aldemir ao mosaico após quase 50 anos. O painel no CD-MAC esbanja ícones locais como praias, dunas, jangadas, pescadores, vegetação do semiárido, frutas típicas, vento e luz.

O auge do reconhecimento internacional de Aldemir deu-se em 1956: em Veneza, na Itália, o artista recebeu o Prêmio Presidente del Consiglio dei Ministri da XXVIII Biennale di Venezia, atribuído ao Melhor Desenhista Internacional. “Só depois que se consagrou, já nos anos 1960, Aldemir conseguiu comprar tintas importadas e trabalhar só com acrílico. Quando ganhou a Bienal de Veneza, comprou papel importado. Aldemir sempre se considerou mais desenhista que pintor. Costumava dizer: ‘Não sei se estou entre os maiores pintores do Brasil, mas sei que entre os maiores desenhistas do mundo eu devo estar’”, narra Pedro.

No ano de 1959, Aldemir recebeu o prêmio de viagem ao exterior do Salão Nacional de Arte Moderna e alçou voo: por dois anos, morou na Itália e cartografou a vida e a cultura do país com a mesma curiosidade do menino que descobriu a imensidão do mundo ainda nas Ingazeiras cearenses.

Em 1947, o artista foi convidado a participar da exposição "19 Pintores", que marca a ascensão de uma nova geração de artistas brasileiros

CRÉDITO: CLÁUDIO PINHEIRO / DIVULGAÇÃO E CLÁUDIO LIMA, EM 17/11/1992 (FOTO ABAIXO)

Diferentes cores, formas e técnicas são observadas nos "gatos de Aldemir"

CRÉDITO: REPRODUÇÃO



A OBRA DE ARTE NA ERA DE SUA REPRODUTIBILIDADE

Aldemir Martins foi inovador ao trabalhar com pintura, gravura, desenho, cerâmica e escultura e utilizar os mais diferentes materiais. Autodidata, aprendeu por curiosidade e parceria — a generosidade do artista rendeu-lhe amigos, experiências, trocas. Rosely Nakagawa, curadora independente graduada em Arquitetura pela Faculdade de Arquitetura em 1977 e com especialização em Museologia em 1979 pela Universidade de São Paulo, destaca a importância das alianças do cearense: “Sou casada com um pintor que teve no Aldemir Martins mais do que uma referência. Para Rubens Matuck, meu marido, filho de coronel médico, durante a ditadura, Aldemir foi um pai e mentor. Sem ele, o Rubens não conseguiria seguir sua carreira. Se conheceram quando Rubens tinha 12 anos de idade e estudava com seu sobrinho (por parte da esposa Cora Pabst) Robson Pabst. Em 1973, eu conheci os dois na Faculdade de Arquitetura da USP, onde conheci também a filha do Aldemir, Mariana Pabst Martins”.


A marca do trabalho de Aldemir Martins, na análise da curadora, é a forte relação com a cultura brasileira. “Ele foi formado na região mais rica do Brasil, o Cariri, e nunca deixou isso ser influenciado por movimentos artísticos europeus ou americanos. Generoso como ninguém, sempre esteve atento a artistas jovens de São Paulo e do Nordeste para quem precisasse de um livro, material artístico, ajuda numa viagem, um curso que complementasse sua formação. Aldemir participou de uma geração que valorizou o Brasil mais do que tudo. Atravessou o movimento concretista, o neoconcretista, mas permaneceu inabalável na sua rota de desenho limpo, cores fortes e temas brasileiros ligados ao homem, sua cultura e meio ambiente”, explica.

“Aldemir não tinha preconceito, isso se refletiu na sua obra mais do que nos demais artistas de sua geração. Para ele, toda forma de expressão artística tinha seu valor. A música popular, erudita, o tocador de tambor, o desenhista de letras nas paredes, o pintor de ‘liso’ como se chamavam os pintores de parede, os pintores de calçada, todos eram pintores”, ressalta Rosely Nakagawa. “Isso se refletiu no movimento de reconhecimento e inserção que estamos vivendo hoje. Mas ainda com muito preconceito a vencer.”

Mariana Pabst Martins, arquiteta graduada pela Universidade de São Paulo e artista visual, eterniza o trabalho do pai em cada gesto. Fundou, ao lado do artista Baixo Ribeiro e do historiador Eduardo Saretta, as galerias Choque Cultural e Acervo da Choque, localizadas na cidade de São Paulo. “O Aldemir me influenciou de muitas maneiras — não só como artista. Há 18 anos, eu tenho uma galeria dedicada a artistas jovens, com certeza é algo que o meu pai gostaria de fazer. Aldemir era um amigo muito generoso, gostava de apoiar as pessoas que estavam precisando. Eu criei a galeria muito pensando nele também, é uma galeria para artistas que nem sabem que são artistas. A minha galeria foi precursora na arte urbana, no compreender um pixador como artista”, reflete.

“Eu tenho memórias muito boas: adorava assistir meu pai desenhando. Ele tinha uma mesa bonita, grande — que agora está com meu filho — e ficava em casa a desenhar. Lembro-me do som da pena no papel, do cheiro do nanquim e da madeira... A única coisa que eu não podia fazer era encostar na mesa!”, compartilha entre gargalhadas. Mariana é filha de Aldemir com Cora Pabst (1920-2013), sua companheira de vida. “Minha mãe foi exímia, muito habilidosa, grande cozinheira. Ela conheceu o meu pai no Masp quando foi fazer um curso de gravura na década de 1950. Se encontraram, se conheceram, se apaixonaram, largaram os respectivos esposos e foram viver juntos”, resgata.

O encanto de Aldemir pelas múltiplas possibilidades de acesso à obra de arte transformou o olhar do brasileiro sobre a cultura. “Albrecht Dürer (1471-1528), gravador, pintor, ilustrador, matemático e teórico de arte alemão, praticamente não pintava — fazia gravura porque a gravura era acessível. Ele sempre desenhava escudos, talheres, pratos... Se resgataremos a história, essa é uma característica indígena, a arte ritual e utilitária. O papai sempre teve muito isso e isso passou pra mim”, continua Mariana. “Aldemir valorizou a arte do seu lugar. Na Suécia, o *design* valorizado é o sueco, por exemplo. Mas no Brasil, a grande valorização é das tendências estrangeiras. Isso desvaloriza qualquer produto brasileiro, não só a arte. A valorização da nossa cultura é muito importante para a gente saber qual é o nosso lugar no mundo.”




Após uma viagem ao Ceará, em 1951, Martins decidiu retornar a São Paulo num caminhão pau de arara. Com essa experiência, iniciou uma série de desenhos de temática nordestina, que caracterizaria sua carreira

CRÉDITO: FERNANDO SÁ, EM 12/12/1991

Em 28 de julho de 1950, nasceu seu filho primogênito, Pedro Martins, fruto de seu casamento com Amélia Bauerfeld. No mesmo ano, participou do II Salão Baiano de Artes Plásticas, em Salvador, onde recebeu Medalha de Bronze. Pedro mantém o perfil @aldemirmartinsoficial ativo e atualizado, destacando as obras de seu pai, artista que quebrou os paradigmas do mercado

CRÉDITO: CLÁUDIO PINHEIRO / DIVULGAÇÃO





Aldemir Martins viveu de sua arte, venceu preconceitos por sua pele escura e traços indígenas e foi bem-sucedido financeiramente

CRÉDITO: TOMAS KOLISCH JR. / DIVULGAÇÃO

Na década de 1960, Aldemir trabalhou com arte aplicada a objetos comerciais. Criou cenário para o 1º Festival da MPB, da TV Record, e elaborou estampas para tecidos da Rhodia Têxtil em 1962. A coleção de 79 peças, selecionadas por Pietro Maria Bardi — diretor-fundador do Masp —, foi doada em 1972 pela Rhodia ao museu. Além do cearense, outros artistas e estilistas então contemporâneos criaram ilustrações para as peças únicas, feitas sob medida e apenas para promoção da marca: Willys de Castro (1926-1988), Hércules Barsotti (1914-2010), Antonio Maluf (1926-2005), Waldemar Cordeiro (1925-1973) e Alfredo Volpi (1896-1988) com abstração geométrica; Manabu Mabe (1924-1997) e Antonio Bandeira (1922-1967) com abstração informal; Carybé (1911-1997), Lula Cardoso Ayres (1910-1987), Heitor dos Prazeres (1898-1966), Manezinho Araújo (1910-1993), Gilvan Samico (1928-2013), Francisco Brennand (1927-2019) e Carmélio Cruz com referências populares brasileiras; Nelson Leirner (1932-2020) e Carlos Vergara (1941) com arte pop, entre outros.

Aldemir assina nove trajes entre os que se encontram hoje no acervo do Masp, sendo o artista com o maior número de peças remanescentes do projeto da Rhodia. Numa louvável transposição dos temas de seus trabalhos para o tecido, o cearense estampou galos e galinhas da Angola, paisagem do sertão, cangaceiros e futebol. Entre as vestimentas, há um conjunto de blusas de seda Rhodianyl de 1960; um conjunto de túnica e calça do estilista José Ronaldo em tela Rhodalba de 1963; uma blusa quimono produzida por Júlio Camarero de 1964; um vestido curto trapézio do estilista Jorge Farré em tela sintética tipo *bouclê* de 1966; e um conjunto de blusa e short de Alceu Penna de 1968.

Ainda nos anos 1960, o cearense ilustrou utensílios domésticos com a série Goyana de Cora — aparelhos de jantar com estampas de flor de maracujá e caju encomendados pela Goyana, fábrica de cadeiras, mesas, móveis e outros artefatos de plástico. Na mesma década, dedicou-se a esculturas de cerâmica e acrílico, além de joias em ouro e prata. Em 1969, Aldemir ilustrou bilhetes de loteria e, seis anos mais depois, criou a icônica imagem de abertura da telenovela “Gabriela”, da Rede Globo. Adaptação do romance “Gabriela, Cravo e Canela”, de Jorge Amado, a produção foi dirigida por Walter Avancini e Gonzaga Blota. Nos idos de 1981, voltou ao audiovisual ao ilustrar a abertura de “Terras do Sem Fim”. Escrita por Walter George Durst, foi



Na década de 1980, o artista ilustrou jogos de mesa, camisetas e latas de sorvete da Kibon

CRÉDITO: CLÁUDIO LIMA, EM 23/7/1997

baseada também no romance do escritor baiano e dirigida por Herval Rossano.

“A relação com o mercado sempre foi bem-vinda. Aldemir sempre fez muitas encomendas. Os puristas consideravam os artistas que aceitavam esses trabalhos muito comerciais e o Aldemir foi muito criticado por desenhar pratos para a Goyana e latas de sorvete para a Kibon, mas lembrava sempre que até a Capela Sistina de Michelangelo foi encomendada”, comenta Pedro Martins.

Dodora Guimarães, curadora de arte, é uma profunda admiradora do trabalho de Aldemir. Conheceu o filho das Ingazeiras por meio de seu marido, Sérvulo Esmeraldo (1929-2017). Escultor, gravador, ilustrador e pintor, Sérvulo é um dos maiores nomes das artes visuais cearenses. “O Sérvulo sempre enalteceu muito a generosidade do Aldemir Martins, o coração tão grande que ele tinha, o acolhimento. Quando Sérvulo chegou a São Paulo, em 1951, o Aldemir já estava lá — sempre muito expansivo, muito comunicativo, muito envolvente. Aldemir introduziu o Sérvulo no cenário artístico paulista ainda no contexto de preparação da I Bienal de São Paulo, apresentou artistas e críticos”, relembra.

“Depoimentos dessa natureza eu ouvi também do fotógrafo Chico Albuquerque, que sempre se referiu ao Aldemir como um homem de coração largo que aglutinava as pessoas. Sérvulo era muito grato ao Aldemir e à Cora, era uma amizade com muita familiaridade, com muito afeto. Tinha muito respeito por ele e sempre cobrava dos historiadores, curadores e críticos de arte atenção à obra do Aldemir Martins”, ressalta a presidente do Instituto Sérvulo Esmeraldo.

Para Dodora, a reconhecida grandiosidade de Aldemir era também aplicada potencialmente na arte que ele praticou. “O Aldemir foi o nosso artista pop primeiro, o artista que realmente quis popularizar a arte. Ao estampar a louça que a Goyana introduziu em plástico nos serviços de mesa, Aldemir aproximou a arte da indústria numa produção nova, moderna, bonita e diferenciada. Essa forma de contribuir com arte para artefatos utilitários foi muito importante — e também foi mal compreendida dentro do meio artístico”, compartilha.

“Eu louvo muito a possibilidade de qualquer pessoa ter a possibilidade de ter um Aldemir Martins à sua mesa, numa toalha Artex estampada pelo artista. Esse é um modo de atualização da cultura, de emparelhar arte e indústria — por que não? No momento que a presença da indústria era tão decisiva no Brasil, um artista estar concatenado com essa ideia é muito importante. Foi o Aldemir que introduziu o repertório de elementos icônicos da cultura nacional no imaginário das pessoas com muita maestria.”

GALOS, NOITES E QUINTAIS

Ao receber o título de cidadão paulista-no pelo Governo Estadual de São Paulo, nos idos de 1976, Aldemir Martins sentenciou: “A minha obra de artista e o que clama latente em mim como conteúdo para a criação aqui se expressou insopitavelmente. E se nasceram as rendeiras e cangaceiros, é que o recuo amoroso que São Paulo me permitiu em relação ao meu mundo originário garantiu a autenticidade dessa recuperação do friso de personagens destacados da grande humanidade do Nordeste”.

Filho do sertão caririense, Aldemir quedava-se no Ceará para aquietar o imigrante coração: rede armada na varanda, fruta colhida no pé, brisa do mar... O artista tinha uma casa na Praia, recanto no município de Aquiraz. “Gostava mesmo era de gozar as férias no Ceará, acabar com a saudade gastronômica do camarão, da lagosta, do melado com farinha, da buchada. Comia doce de jaca às 4h da manhã antes de dormir”, lembra Pedro.

“Aldemir foi o primeiro artista da família. Meu pai sempre contava uma história que, depois de ter ganhado a Bienal de Veneza, Seu Miguel falou: ‘Meu filho, agora que você já é consagrado nesse negócio de desenho, por que não arruma um trabalho na Prefeitura e faz isso nos finais de semana?’. Meu avô achava que ser artista não daria pano para manga, mas Aldemir conseguiu e ganhou muito di-

neiro, consolidou-se. Acho que meu pai tinha trauma da dificuldade que teve no começo e sempre foi muito generoso com quem chegava em São Paulo vindo do Nordeste. Sempre retribuiu com bastante generosidade, todo mundo tem esse reconhecimento e gratidão com ele”, adiciona Pedro.

Na década de 1970, Aldemir contribuiu para a consolidação do acervo do primeiro museu de arte do estado do Ceará, o Museu de Arte da Universidade Federal do Ceará (Mauc). Juntamente com o artista plástico Estrigas, Aldemir doa à UFC um conjunto de obras provenientes do Minimuseu Firmeza que compõem uma exposição retrospectiva e criam a sala permanente no museu. “O conjunto do Mauc referente à coleção do artista visual Aldemir Martins chega, principalmente, em 1979 por meio de uma doação integrada do casal Nice e Estrigas e da ação do próprio artista. Além disso, algumas obras foram adquiridas por compra de colecionadores e junto ao próprio artista em anos anteriores a esse momento. É um conjunto de aproximadamente 50 obras, dentre as quais podemos destacar a presença dos desenhos, nas quais o Aldemir reina com muita maestria, com muita distinção, tendo ganhado até prêmios internacionais. Há também gravuras, em especial litogravuras; pinturas em acrílico sobre tela e um conjunto de seis esculturas em acrílico”, destaca a museóloga Graciele Siqueira, atual diretora do Mauc.

“A presença de Aldemir na Universidade Federal do Ceará também é demarcada quando o artista recebe todas as honrarias que podem ser dadas pela universidade, como o título de Doutor *Honoris Causa*. O matrimônio entre Aldemir e Mauc, de fato, configura-se nos anos 1970. O acervo no museu é um conjunto que retrata muito a cultura nordestina: são traços

como rendeiras, cactos, solo sertanejo, canga-ceiros e frutas da região como mangas, caju e carambolas. É um conjunto muito interessante e que hoje está disponível na sala que foi criada para apresentar essa produção que está sob guarda do Museu de Arte da UFC. É uma coleção que traz muito esse toque do regionalismo”, adiciona a profissional graduada pela Escola de Museologia da Universidade Federal do Estado do Rio de Janeiro e mestra em Museologia e Patrimônio também pela Unirio.

O Mauc, que possui o caráter educativo como diretriz de suas atividades, apresenta o trabalho de Aldemir aos grupos escolares visitantes. “O circuito de longa duração das exposições do Mauc é um tanto peculiar e curioso: temos salas coletivas e salas individuais desses artistas que estão presentes em grande número na coleção do museu. Destacamos a sala especial do Aldemir Martins, que apresenta muitas das questões locais. O Mauc tem como público especialistas em artes, pesquisadores em artes, pessoas que espontaneamente gostam e se interessam e visitam o museu, como também escolas e grupos acadêmicos. A relação do público, principalmente dos grupos escolares, é sempre muito interessante: são estudantes que conhecem um Aldemir que apresenta referências facilmente identificáveis, mas que constrói a sua representação artística desconfigurando a imagem, dando outras formas. O público fica muito curioso, ‘por que o artista faz isso?’. Esse é o toque do Aldemir como um grande modernista, como um grande desenhista, esse brincar com as cores que dá para as obras”, explica Graciele.

“Contamos sobre a vida do Aldemir — quem é ele, a ascendência indígena que o artista tem por parte da mãe, a passagem pelo Exército, o reconhecimento como artista... Mas o mais interessante é quando a gente relaciona o Aldemir à literatura. Mostramos aos grupos escolares livros que eram ilustrados por artistas visuais que tinham destaque na cena artística brasileira, contamos a história do Aldemir com Jorge Amado e Graciliano Ramos. Aconselhamos que busquem Aldemir para além dos gatos, como aquele personagem que apresentou ao Brasil um pouco da cultura nordestina por meio da apresentação da primeira capa da nova Gabriela. Apesar de ele ter migrado, de ele ter saído do Ceará, ele mantém por meio da sua produção artística uma forte relação com a região, com os personagens, com a fauna e com a flora cearense. Aldemir está muito próximo da gente, das nossas histórias e da nossa cultura”, finaliza a diretora do Mauc.

ALDEMIR MARTINS, HOJE E SEMPRE

No idos de 1936, o poeta recifense Manuel Bandeira versou “Os Voluntários do Norte”, troça sobre as desavenças entre literatos do Norte e do Sul do País. De um lado, Bandeira colocou José Lins do Rego. De outro, Octávio de Faria, Lúcio Cardoso, Marques Rebelo e Vinicius de Moraes: “Quando o menino de engenho / Chegou exclamando: – ‘Eu tenho, Ó Sul, talento também! / Faria, gesticulando, / Saiu à rua gritando: / — ‘São os do Norte que vêm!’”. A rixa entre regiões, que atravessa décadas, é fruto do histórico processo colonial — mas, até hoje, constrói estereótipos de subalternidade sobre Norte e Nordeste do Brasil.

Aldemir Martins, na contramão, construiu vínculos de Norte a Sul. Foi Fortaleza em São Paulo, paulista em terras cearenses. Seu legado atravessa décadas, eterniza-se no agora que também é amanhã. Agora, a missão é louvar o cearense em sua glória. “O Sérvulo Esmeraldo pedia sempre uma revisão da obra de Aldemir Martins — ele achava que o artista não estava sendo visto e estudado como deveria ser, carecia uma análise dessa obra. Para a obra de um artista, esse estudo é fundamental. Nos últimos 30 anos, o repertório do Aldemir não foi pesquisado como deveria e precisa ser colocado no seu devido lugar”, destaca Dodora Guimarães.

Nas palavras de Dodora, Aldemir seguirá inspirando gerações na arte. “Aldemir decidiu ser artista e se manteve artista. Ele foi um grande artista porque viveu da sua arte, viveu para pensar a arte que produziu, esteve à disposição profissional da arte. Considero Aldemir Martins uma sementeira”, defende a curadora.

“A arte do Aldemir está espalhada por aí. A obra dele tem que estar no mundo!”, defende Mariana, filha do artista. “A história do Aldemir precisa ser contada. Eu sempre me espanto com as reações ao trabalho do meu pai: ou as pessoas não conhecem nada ou amam o trabalho dele. Não há um meio-termo, não é um artista estudado na escola. O trabalho do Aldemir precisa ser conhecido em sua vastidão.”



Atualmente, filhos e netos do artista zelam pela dinamização do trabalho de Aldemir Martins. Pedro cuida do certificado de autenticidade, porque o mercado do pai é invadido por falsificações — “algumas são tão elaboradas que o Aldemir dizia: ‘Não fui eu que fiz, mas podia vir trabalhar comigo para me ajudar’”, lembra o filho. A família dedica-se também ao catálogo *raisonné* de Aldemir, um tipo de publicação que mapeia todas as obras conhecidas do artista, um trabalho de vida inteira.

“Nós estamos, hoje em dia, com o Estúdio Aldemir Martins em São Paulo. Nosso objetivo é transformar o Estúdio em uma Sociedade Amigos do Aldemir para fazer exposições, preservar as obras, fazer restauração”, adianta Pedro. Para Mariana, o maior desafio é cultural: “Temos dificuldades porque não existe apoio, não existe verba. O artista é discriminado e criminalizado. Grandes colecionadores têm quadros e desenhos do Aldemir, mas eu sinto que ele está um pouco esquecido diante da arte contemporânea — eu acho que existe um ponto de preconceito e existe um ponto de moda também. No fim da vida, ele fez muita coisa mais simples e as pessoas compravam e distribuíam. Mas é importante que lembrem-se do Aldemir não só como o artista que fazia gatos, mas, sim, ele desenhava o Nordeste em toda sua pluralidade”.

QUANTO CUSTA UM ALDEMIR MARTINS?

As gravuras de Aldemir Martins são vendidas a partir de R\$ 200. Atualmente, a gravura com maior preço custa R\$ 599,99.

Os quadros do pintor são vendidos a partir de R\$ 50.000 (1m x 1m).





Sua coleção no Museu de Arte da UFC (Mauc) é composta por desenhos, litogravuras, serigrafias, esculturas e pinturas
CRÉDITO: CHICO ALBUQUERQUE / DIVULGAÇÃO

CARTA DE ROMA A UM AMIGO DO CEARÁ

Aldemir Martins, outubro de 1961. Transcrição de um catálogo da Galeria Bonino.

“Meu novo desenho é antigo. Quando, em 1953, fiz uma série de cangaceiros, líricos e truculentos, ninguém viu senão os cangaceiros, quero dizer: o assunto. Ninguém, ninguém prestou atenção ao desenho, linhas, formas, manchas. Um mês antes de partir para Roma, aí por volta de julho de 1961 – oito anos depois dos cangaceiros – retomei o filão e executarei cinco ou seis desenhos, trabalhando o mais possível com manchas e formas.

Outra vez ninguém reparou nada. Paciência.

Na Itália ataquei violentamente o assunto e então você começou a sentir o resultado. Somente assim de longe começou a perceber alguma coisa ‘nova’ envolvendo os temas, explorando-os de maneira ‘diferente’. Aqui também foi assim. Como eu estava na Europa, me chamaram até de ‘tachista’ o que, vamos e venhamos, é uma barbaridade. Os críticos faziam questão de dizer que eu era uma figura quase estranha, revolucionando o desenho.

Crítica provinciana, você não acha?

Começa pelo fato de que jamais perdi o contato com as minhas origens. Me gabo disso. Retorno sempre ao Ceará, aos seus bonecos de pano, suas figuras de carvão na parede, seus bichos no tijolo da calçada, no muro do Náutico da Praia Formosa, os navios sumários e poderosos nas fachadas das bodegas de cachaça do Pirambu. Volto aos vaqueiros ‘assinando’ o gado, às louceiras fazendo formas de painéis, bules, jaras e cacos de torrar café. E tudo isto que eu carrego comigo é o meu desenho.

Sempre foi. Sobre tudo isto meto o meu tracejado, que aprendi nas rendadeiras, ponto de mosca, cruz e bico, e rendas mesmo, trançado de palhas de chapéu de catolé e de cacua de bananas. Bananas estão sempre cheias de desenho amadurecendo. E as nódoas da banana e do caju na roupa da gente, fazendo desenhos belíssimos, você já viu? Tudo isto é o meu desenho, disso não quero e não posso me desvencilhar. Menino contando histórias e riscando o chão, ao mesmo tempo com ingenuidade e malícia, a malícia e a ingenuidade de quem sabe pescar de mão, seguir rastro de boi e caçar de visgo e arapuca. Arapuca que a minoria me empresta para fazer o quadrado do meu desenho e nele aprisionar as ‘pessoas personagens’ que invento e crio.

O que pretendo é uma imensa sinfonia de preto e branco, sons de longe, do nosso Ceará, música pianíssima às vezes, outras vezes como um trovão, mas música vista, entendida, representada, explicada por este cabra de Guaiúba que adora sol, jangada, rendeira, onda de mar, cangulo, chuva, serigüela e cheiro de terra molhada. E mais curimatá prateada e cará escuro, assim como as manchas do meu desenho. Manchas negras, pintas escuras, sombras que fogem do lombo das cavalas e se arrancham no meu desenho. Estas são as minhas raízes, que vou fazer? É por isto que eu sou, e infeliz deste teu amigo se não vivesse procurando transmitir aos outros as visões que lhe ficaram nos olhos.

Você fala na minha estrutura. Que influência que nada! Minha estrutura vem de um aluno de desenho, riscador de papel que conscientemente, aplicadamente (e apaixonadamente) também dava sua lição de riscar papel. E queria aprender a desenhar a pedra e o sol, o sol e o mar, o mar e a duna, a duna e o coqueiro, o coqueiro e o sol, o sol e a caatinga, a caatinga e o faxineiro e o mandacaru – a flor do mandacaru (a flor do mandacaru é uma planta baixa do sol, já reparaste?).

Hoje, não. Não digo que sou doutor em desenho, mas aquilo que eu quero e aquilo de que gosto ou de que não gosto com o preto e o branco. Me dou ao luxo de violentar a cor com o preto e o branco. É isso: posso fazer a cor com o preto e o branco. Cor, para mim, é acidente, consequência. Com o preto e o branco faço noites de luar e praias queimadas de sol amarelo-ovo. Só com o preto e o branco. Isto para mim basta. Basta também que lhe diga que outro dia, olhando a pintura etrusca, vi o quanto tenho andado certo comigo mesmo, na forma, na linha, no traço, na trama, na mancha. Vi galinhas-dangola iguais aos meus capotes, na trança, na armação, peixes primos dos meus, e gatos e galos e cachorros. Depois subi em cima de um morro que estava perto e gritei como um índio Cariri mandando todo mundo para o inferno. Como você vê, meu ‘novo’ desenho é antigo até demais. Mais antigo do que eu mesmo pensava”.

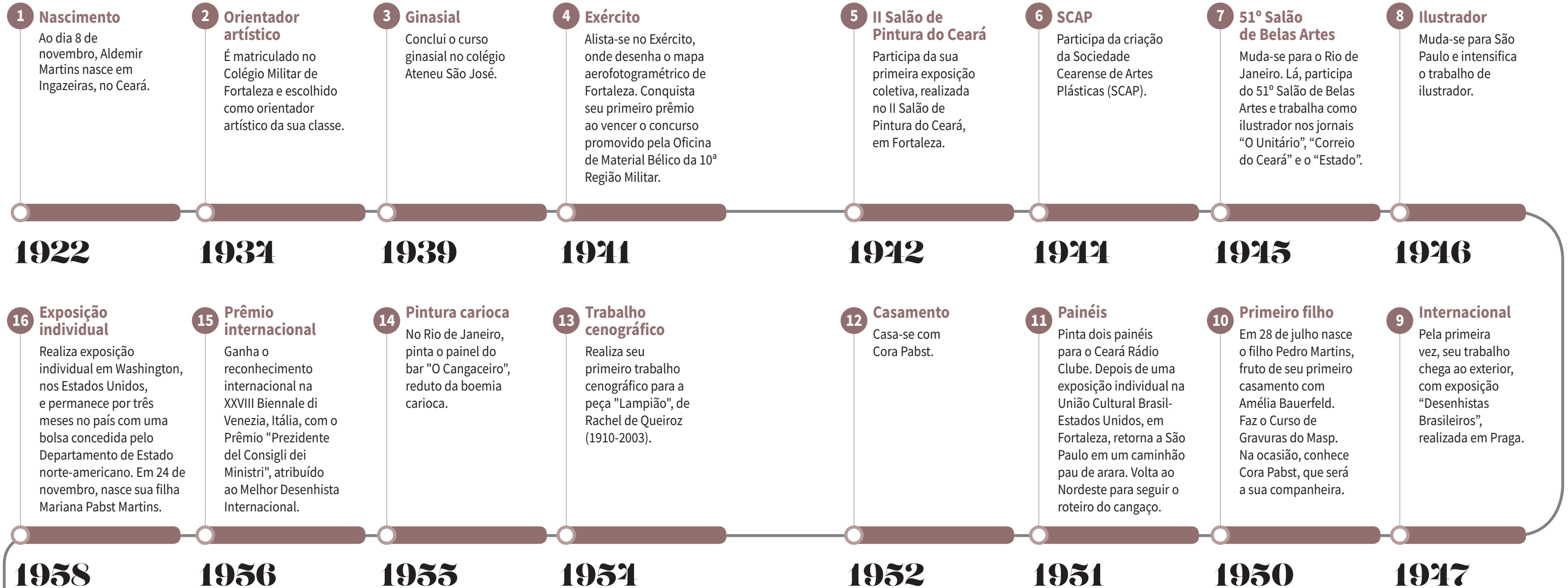


Aldemir Martins partiu aos 83 anos de idade, em 2006, após sofrer um infarto em sua residência, em São Paulo

CRÉDITO: VIDAL CAVALCANTE, EM 13/2/1985

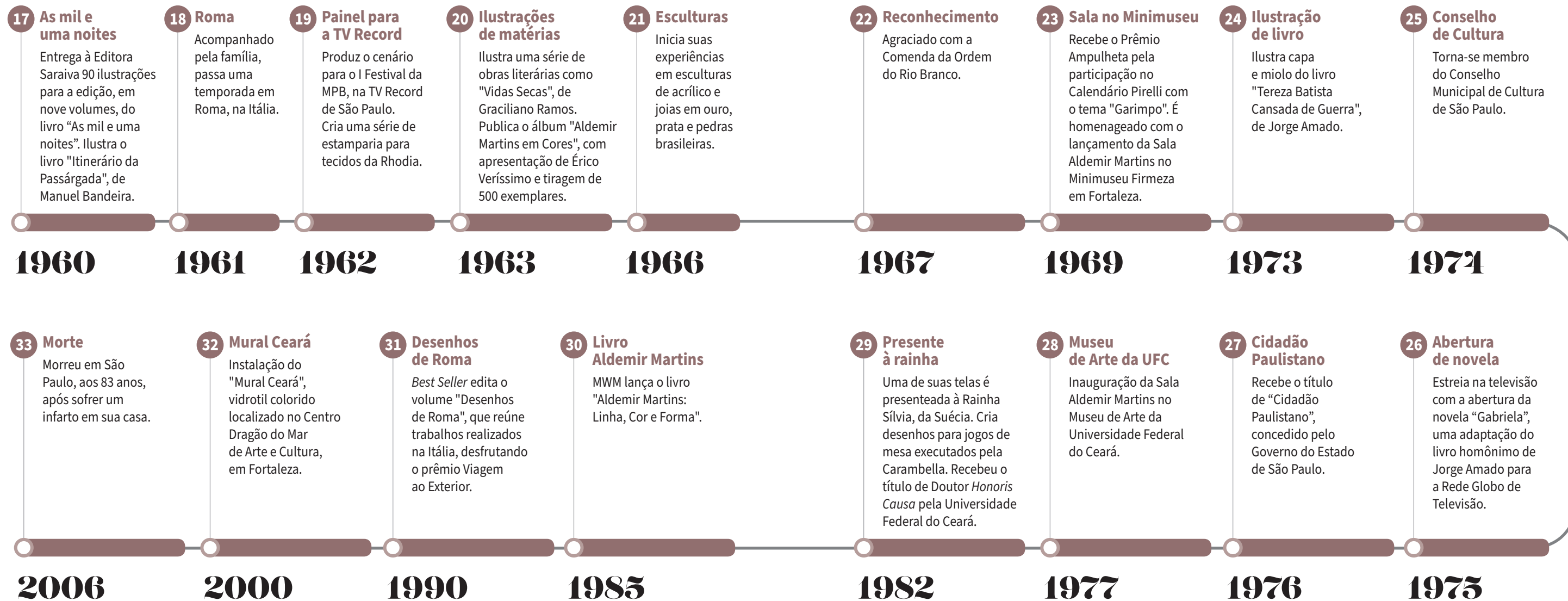
LINHA DO TEMPO

1922 – 2006



→ LINHA DO TEMPO

1922 – 2006



GALERIA DAS OBRAS PUBLICADAS NO ANUÁRIO DO CEARÁ 2022-2023



Obra: Gabriela na Rede
Técnica: Acrílica sem tela
Dimensões: 62 x 82 cm
Ano: 1975



Obra: Voleiro, torcedor do Ceará Sporting Club
Técnica: Acrílica sem tela
Dimensões: 85 x 35 cm
Ano: 1976



Obra: Gato Verde
Técnica: Acrílica sem tela
Dimensões: 33 x 22 cm
Ano: 1979



Obra: Três Gatos
Técnica: Acrílica sem tela
Dimensões: 80 x 100 cm
Ano: 2004



Obra: Peixe Escorpião ou Aranha
Técnica: Nanquim sem papel
Dimensões: 50 x 68 cm
Ano: 1953



Obra: Coruja
Técnica: Acrílica sem tela
Dimensões: 22 x 16 cm
Ano: 1967



Obra: Ave
Técnica: Litogravura sem papel
Dimensões: 68 x 88 cm
Ano: 1978



Obra: Cangaceiro
Técnica: Acrílica sem tela
Dimensões: 16 x 22 cm
Ano: 1971



Obra: Peixes
Técnica: Acrílica sem tela
Dimensões: 35 x 85 cm
Ano: 1978



Obra: Gato
Técnica: Litogravura sem papel
Dimensões: 77 x 59,5 cm
Ano: 1977



Obra: Bumba-meu-boi
Técnica: Acrílica sem tela
Dimensões: 80 x 100 cm
Ano: 1992



Obra: Mulher Rendeira
Técnica: Acrílica sem tela
Dimensões: 100 x 80 cm
Ano: 1986



Obra: Gato Azul
Técnica: Acrílica sem tela
Dimensões: 115 x 146 cm
Ano: 1982



Obra: Pássaro
Técnica: Aquarela sem papel
Dimensões: 50 x 73 cm
Ano: 1990



Obra: Futebol
Técnica: Técnica mista sem papel
Dimensões: 31 x 45 cm
Ano: 1980



Obra: Família de Gatos
Técnica: Acrílica sem tela
Dimensões: 60 x 80 cm
Ano: 2000



Obra: Cangaceiro
Técnica: Litogravura
Dimensões: 66 x 46 cm
Ano: 1979

Obra Mulher Rendeira, de Aldemir Martins
Técnica: Acrílica sem tela
Dimensões: 100 x 80 cm
Ano: 1986



Obra Bumba Meu Boi, de Aldemir Martins
Técnica: Acrílica sem tela
Dimensões: 80 x 100 cm
Ano: 1992





Obra *Gabriela na Rede*, de Aldemir Martins

Técnica: Acrílica sem tela

Dimensões: 62 x 82 cm

Ano: 1975

PATROCÍNIO



ALECE ASSEMBLEIA
LEGISLATIVA
DO ESTADO
DO CEARÁ



Fortaleza
PREFEITURA



Serviço Social da Indústria
PELO FUTURO DO TRABALHO



Serviço Nacional de Aprendizagem Industrial
PELO FUTURO DO TRABALHO



Federação das Indústrias do Estado do Ceará
PELO FUTURO DA INDÚSTRIA

APOIO



CEARÁ
GOVERNO DO ESTADO

TRABALHO
QUE DÁ
RESULTADO

PROMOÇÃO

OPOVO

REALIZAÇÃO



Fundação
Demócrito Rocha
37 anos